

Indicadores Socioeconómicos

Línea de Base, Marzo 2018

(En el Marco de los ODS y la PNP)

MUNICIPIO DE CUCUYÁGUA, COPÁN



Comentado [ML1]: ORDENAR INFORMACION SEGÚN SE SOLICITA EN CHECK LIST, LA ENCOTRARA AL FINAL DE ESTE DOCUMENTO. YA ORDENADO REENVIE EL DUMENTO AL CORREO.

Municipalidad de Cucuyagua, Copán



Consejo Intermunicipal Higuato

Equipo Encargado de la Producción de este Material:

Coordinación y Redacción:

Juan de Dios Valenzuela

Facilitadoras Municipales:

José David Izaguirre
Miguel Antonio Tabora
Luis Miguel Sarmiento
Samuel Omar Ortiz
Yessika María Mejía
Dilcia Yamileth Portillo

Supervisión:

Danilo Mejía
Edwin Zeron

Asesor Técnico:

Consejo Intermunicipal Higuato

Se permite La reproducción total o parcial siempre y cuando se cite la fuente.

CIH
Consejo Intermunicipal Higuato

Indicadores Socioeconómicos

Línea de Base, Marzo 2018
(En el Marco de los ODS, Plan
de Nación y Visión de País)

Municipio de Cucuyagua, Copán

Municipalidad de Cucuyagua, Copán



Levantados y preparados con el apoyo técnico del
Consejo Intermunicipal Higuito

PRESENTACION

La Corporación Municipal de Cucuyagua, Copán, pone a disposición de la población del municipio, de las instituciones públicas y privadas, programas, proyectos y organizaciones locales, el presente estudio socioeconómico de línea de base del municipio para que sirva de consulta en la preparación de planes, proyectos e investigaciones específicas orientadas al desarrollo de nuestras comunidades y del municipio en general.

La información primaria que sustenta este documento ha sido levantada a nivel censal por los líderes de las propias comunidades y técnicos contratados por la municipalidad, bajo la supervisión de un equipo técnico municipal, y de los técnicos del Consejo Intermunicipal Higuito, con base a la metodología preparada por el proyecto FOCAL.

Esta metodología privilegia la participación voluntaria y efectiva de los líderes comunitarios, quienes conocen sus vecinos y su propia realidad, y ello hace que los resultados de este proceso se favorezcan de la credibilidad de los líderes, se estimen con mayor veracidad, sea de bajo costo y manejado localmente por las comunidades y la municipalidad.

La realización de este trabajo fue una decisión de la Corporación Municipal, presidida por el Sr. Adalid López, en concertación con el Consejo Intermunicipal Higuito, lo cual implicó la contratación e inducción de 10 técnicos facilitadores, bajo la coordinación de la Unidad Técnica Municipal (UTM), y la identificación y capacitación de 69 líderes comunitarios.

La base de datos digitalizada queda en la Municipalidad, bajo la responsabilidad del técnico de la UTM, quien ha sido capacitado para este fin y coordinó el proceso a nivel de campo, involucrándose, además, en el manejo de la base de datos; la misma está a disposición para brindar información en detalle a consideración de los usuarios interesados, sea esta por comunidad: barrio, aldea o caserío.

Queremos agradecer el apoyo, esfuerzo y dinamismo de los líderes voluntarios y los importantes aportes técnicos del equipo de profesionales facilitadores que supervisaron el levantamiento de datos, digitalización, procesamiento, análisis e interpretación de resultados. Así mismo, agradecemos el apoyo técnico de la agencia de Cooperación internacional del Japón JICA y el Consejo Intermunicipal Higuito por contribuir con nuestro municipio en la preparación de este importante estudio.

José Esteban López
Alcalde Municipal
(2018 – 2022)

Estudio Socioeconómico de Indicadores de Línea Base del Municipio de Cucuyagua

Contenido

Introducción.....	9
Resumen ejecutivo.....	10
Marco de referencia.....	13
1.1 Antecedentes y justificación del proceso.....	14
1.2 Metodología aplicada.....	15
II. Contexto biofísico y socioeconómico.....	16
2.1 Antecedentes históricos del municipio.....	16
2.2 Ubicación geográfica.....	19
2.3 Características físicas.....	19
2.4 Características biológicas.....	20
2.5 Características sociales.....	20
III. Infraestructura básica existente.....	22
3.1 Vial.....	22
3.2 Electricidad.....	22
3.3 Telefonía y correos.....	23
3.4 Social.....	23
3.5 Salud.....	23
3.6 Educativa.....	23
3.7 Productiva.....	23
IV. Institucionalidad e inversión para el desarrollo.....	24
4.1 Desempeño municipal.....	24
4.2 Presencia institucional en el municipio.....	25
4.3 Sociedad civil.....	25
4.4 Inversión social.....	26

Estudio Socioeconómico de Indicadores de Línea Base del Municipio de Cucuyagua

V.	Análisis de los principales indicadores socioeconómico.....	27
5.1	Población.....	28
5.2	Salud.....	29
5.3	Servicios básicos.....	30
5.4	Vivienda.....	32
5.5	Educación.....	35
5.6	Igualdad entre los sexos a nivel educativo.....	39
5.7	Economía.....	40
5.8	Comportamiento de la fuerza laboral.....	40
5.9	Ingresos.....	42
5.10	Uso de la tierra.....	45
5.11	Participación.....	46
VI.	Principales conclusiones (En el marco de los ODS y la PNP).....	47
6.1	A nivel de ingresos y seguridad alimentaria.....	47
6.2	A nivel de educación y fuerza de trabajo emergente.....	47
6.3	A nivel de igualdad de género.....	47
6.4	A nivel de salud.....	48
6.5	A nivel de agua y saneamiento.....	48
6.6	A nivel de las vivienda.....	48
	ANEXOS.....	51

Estudio Socioeconómico de Indicadores de Línea Base del Municipio de Cucuyagua

Responsables del Estudio:

José Esteban López
Alcalde Municipal
2018-2022

Esteban López
Alcalde Municipal
2018-2022

Coordinación y Redacción:	Juan de Dios Valenzuela
Facilitadores Municipales:	José David Izaguirre Yessika María Mejía Miguel Antonio Tabora Samuel Ortiz Luis Miguel Sarmiento Dilcia Yamileth Portillo
Asesor Técnico:	Danilo Mejía Edwin Zeron
Revisión:	Edwin Alexi Zerón

Estudio Socioeconómico de Indicadores de Línea Base del Municipio de Cucuyagua

Líderes que participaron en el Levantamiento:

El Bálsamo	Juan Ángel Romero Magno Ivis Hernández Yovany Hernández	Casa Quemada	Olga Hernández German Hernández Martina Hernández
El Transito	Armando Rodríguez Sebastián Valenzuela Feliciano Hernández	Vega del Jocote	Alex Caballero
Yaruconte	Ana Rosa López Edgar Virgilio Quintanilla Luis rivera	El Copantillo	Yoselin Yaqueline Mejía
El Matazano	Santiago Aguilar	Coyolar	Daniel Cortez
El Metal	Marco Tulio Lara Rene Ramirez	Barrio Los Ranchos	Orbely Rodríguez Cristián Deras
Llano del Coyol	Juan Isidro Ramírez Pablo Aguilar	Higon	Saúl Rojas Ezequiel Rojas

Estudio Socioeconómico de Indicadores de Línea Base del Municipio de Cucuyagua

Comunidad	Nombre de Líder	Comunidad	Nombre líder
Cartagua	Agustín Mejía Argentina Lara Luis Miguel Sarmiento	San José de las Palmas	Fanny Polanco Antonio Polanco
El Higon	Ezequiel Rojas Pablo López	La Arena	Isabel Bueso
El Níspero	Nuvia Salguero Santiago Ramos Zoila Argentina Salguero	Jililigua	Marcos Humberto rojas
El Ajagual, Yaruconte	Dilcia Nohemy Juárez	Gualtaya	Odilio Rivera Yoselin Mejía Yessika Mejía
Capuquitas	Herlinda Guevara Eliseo Rodríguez	Planes Abajo	Orlando Amador Francis Perdomo
Las Lomitas	Miguel Ángel Amador Asunción amador Ada amador	Planes Arriba	Jesús Evelio Perdomo Elmer Larios

Estudio Socioeconómico de Indicadores de Línea Base del Municipio de Cucuyagua

Barrio Plan de la Arada	Dimas Zelaya	Ajagual	Brenda Arita Luis Reyes
Barrio el Barro	Miguel Ángel López Fabián Mateo	Plan de Limo	Narciso Perdomo Marcos Lara Rufino Lara
El Portillo	Ernesto Alvarado Juan Carlos Contreras Reynaldo Contreras	Cureñas	Ernesto Sanabria Paulino Mejía
Barrio Plan de la Iglesia	Denia Rodríguez Milgían Caballero	Barrio Las Pilas	Dimas Henríquez Danilo Caballero
El Barbasco	Eusebio Rodríguez Sebastián Rodríguez Nuvia Salguero	El Barreal	Ercely Ayala Alvarado Arnol Lara

Estudio Socioeconómico de Indicadores de Línea Base del Municipio de Cucuyagua

Introducción

La actualización de este estudio de línea de base corresponde a una decisión propia de la municipalidad de Cucuyagua, Copán en el marco de la metodología de Fortalecimiento de Capacidades Locales (FOCAL) diseñada en el 2006 por la Agencia de Cooperación Internacional del Japón (JICA) y demostrada su funcionalidad en la réplica realizada en el año 2009 por parte del Consejo Intermunicipal Higuito en: Dulce Nombre y Cucuyagua del departamento de Copan; Talgua del departamento de Lempira y Belén Gualcho de Ocotepeque. Normativa que actualmente es implementada en los procesos de planificación por la Secretaria de Derechos Humanos, Justicia, Gobernación y Descentralización (SDHGD), en el marco de los Objetivos de Desarrollo Sostenible (ODS), Plan de Nación y Visión de País.

El presente documento incluye los datos cuantitativos y el análisis cualitativo comparativo del levantamiento 2017 y comparativo con el 2009 de los indicadores socioeconómicos levantados a nivel censal, con participación social, en el municipio de Cucuyagua, Copan; datos levantados durante los meses de Marzo a Septiembre, y que representan la base para, en lo sucesivo, medir y comparar los avances en materia de desarrollo en cuanto a estos indicadores.

El documento contempla una introducción, el resumen ejecutivo, y seis capítulos; el primero trata el marco de referencia que incorpora la justificación y la metodología utilizada en el proceso de construcción de los indicadores; el segundo, desarrolla el contexto biofísico y socioeconómico, que incluye los antecedentes históricos del municipio, su ubicación geográfica y se realiza la caracterización del municipio a nivel físico, biológico y social.

El capítulo tercero describe en síntesis la infraestructura básica existente en el municipio en cuanto a los aspectos viales, salud, educativa, productiva e infraestructura social, con el propósito de tener una idea general de las disponibilidades existentes en este campo, y por ende de las carencias o deficiencias que repercuten en la cobertura de los sectores analizados.

El capítulo cuarto hace un breve análisis sobre la institucionalidad existente y la inversión para el desarrollo, tomando en consideración la situación del desempeño de la municipalidad, la presencia institucional en el municipio, el nivel de organización de la sociedad civil y la inversión social ejecutada en el municipio durante el 2016.

En el capítulo quinto se analiza los principales indicadores socioeconómicos recolectados censalmente, en las variables de población, salud, servicios básicos, vivienda, educación, igualdad entre los sexos a nivel educativo, economía y participación social y ciudadana, los cuales representan el conjunto de indicadores bases para medir los avances en desarrollo.

El capítulo sexto resume las principales conclusiones de los resultados del trabajo que muestra la situación del municipio a la luz de los ODS y la PN y VP. Finalmente se agregan como anexos los cuadros sobre la presencia institucional, existencia de organizaciones de sociedad civil, inversión social realizadas durante el 2016, infraestructura

Estudio Socioeconómico de Indicadores de Línea Base del Municipio de Cucuyagua básica y viviendas existentes, la frecuencia simple del censo y la matriz de los principales indicadores en el marco de los ODS, PN y VP. Sin lugar a dudas, el presente estudio será un instrumento valioso para proponer y medir hacia el futuro el desarrollo del municipio.

Resumen ejecutivo

- El Municipio de Cucuyagua, Copán cuenta con una población de 15,410 habitantes, distribuidos en 9 barrios, 3 colonias, 7 aldeas y 30 caseríos.
- Del total, 7627 son hombres y 7783 mujeres. Existe un promedio de 4.1 personas por vivienda y la densidad poblacional es de 1115.7 habitantes por Km².
- La población menor o igual a 18 años es del 42.76% del total, lo que muestra una población relativamente joven que en los próximos años estará presionando por nuevas fuentes de trabajo y nuevos servicios públicos, entre otros aspectos, hay que considerar que en aproximadamente el 6.5% de las viviendas viven dos o más familias.
- La tasa de mortalidad materna durante el parto y el posparto para el 2016 fue de un 0.5% por cada mil, y la mortalidad infantil es de 7.1% considerando que no hubieron muertes en niños menores de 5 años en el período.
- Entre las enfermedades de mayor incidencia en la población están las infecciones respiratorias agudas (IRAS), dengue clásico, paludismo, dengue hemorrágico, tuberculosis y otras enfermedades comunes como la gripe.
- El 100% de la población recibe el servicio de agua, del cual el 89.1% es a través de acueducto, un 4.1% mediante manguera y un 1.7% con llave pública, pozo un 3.9%, acarreo de agua de río o quebrada 1.6% y el 2.1% de agua lluvias.
- La cobertura del servicio de alcantarillado es de 67.2% de la población, sin embargo, el 16.2% de la población poseen letrinas de las cuales el 1.4% no la utilizan, lo que hace un total real de 83.41% de la población con disposición de excretas.
- La cobertura del servicio de energía eléctrica es de 86.5% en todo el municipio.
- Existen 4,666 viviendas, de éstas un 80.4% están ocupadas y un 19.6% desocupadas.
- En cuanto a la tenencia de la vivienda el 89.9% de las familias poseen viviendas propias totalmente pagadas, un 4.6% está alquilando, un 4.7% la ocupan en forma prestada y el 0.7% posee vivienda propia, pero la está pagando.
- 6,943 niños y jóvenes se encuentran en edad escolar (45.1% del total de la población), de estos 51.1% son varones y 49.9% son mujeres, de los cuales solo el 43% están estudiando.
- La población estudiantil que ha logrado llegar a nivel diversificado es sumamente bajo (1.8%) y bajo el nivel universitario (2.7%), por lo que el nivel de profesionalización y calificación del recurso humano del municipio no es el esperado para lograr impulsar el desarrollo local.
- Las principales actividades económicas del municipio son: el comercio al por menor y al por mayor, lácteos, panaderías, granos básicos, cultivo de café, ganadería, carpinterías,

Estudio Socioeconómico de Indicadores de Línea Base del Municipio de Cucuyagua

fábrica de bloques; a nivel agrícola los principales cultivos que predominan son los granos básicos (maíz, frijoles, arroz) café, hortalizas, y mayor escala la piscicultura.

La mayor fuerza de trabajo predominante está en la producción agrícola, existen 2879 agricultores y caficultores dedicados directamente a la producción agrícola, (23.9% de la PEA ocupada).

- Población en edad de trabajar (PET) del municipio representa el 78.07% del total de la población; la población económicamente activa (PEA) es el 49.4% de la PET. El 89.8% de la PEA está ocupada, por tanto existe un desempleo abierto de 11.2% de la PEA. La población económicamente inactiva representa el 50.6% de la PET.
- Existen un total de 56 profesiones y 54 oficios.
- Las profesiones que sobresalen son: Maestros de Educación Primaria, Secundaria, Peritos Mercantiles, Secretarías, Bachilleratos y Administradores de Empresas.
- Los oficios más relevantes son comerciantes al por menor y mayor, carpinteros, albañiles, motoristas, pintores, Soldador, Agricultores u oficios domésticos.
- Los jornaleros y las amas de casa representan el 44.1% de la PET.
- Del 8.1% de miembros emigrados el 90% envían remesas, (69.1% son menores a 2,000.00 Lps).
- El 8.98% de la población recibe ingresos menores a \$ 1.00 diario (ingreso per cápita)
- En el 48.3% de las familias algún miembro trabaja por cuenta propia la tierra.
- Solo el 66.9% de las familias que la trabajan poseen tierra propia totalmente pagada, un 42.8% trabaja la tierra, pero alquilada y prestada.
- Del 66.9% que trabaja la tierra, el 99% producen alimentos como granos básicos y otro 1% de estas familias se dedican a otro tipo de cultivos.
- Solo el 96% de los que producen alimentos les es suficiente para el autoconsumo y cubrir con las necesidades de alimentación en la familia.
- Solo el 29.3% de las familias que producen alimentos obtienen excedentes para la venta, principalmente de maíz, frijol y café.
- En el 77% de las familias los hombres no participan con ninguna organización y en el 73.5% de las familias las mujeres no participan con ninguna organización.

Comparando los principales indicadores con los **ODM** YA NO SE TRABAJA CON ODM AHORA SON OBJETIVOS DEL DESARROLLO SOSTENIBLE (ODS) tenemos los resultados siguientes: (Para mayor comprensión sobre los indicadores de línea base ver anexo No. 1

Cuadro No. 1

Consejo Intermunicipal Higuito/ Municipalidad de Cucuyagua Copán

Indicadores del Municipio de Cucuyagua Copán.

Comentado [ML2]: Actualizar información con ODS

Objetivos y metas del desarrollo del milenio	Indicadores en Cucuyagua Copán
Objetivo 1: Erradicar la extrema pobreza y el hambre Meta 1: Reducir a la mitad, entre 1990 y 2015, el porcentaje de personas cuyos ingresos sean inferiores a 1 dólar por día. Meta 2: Reducir a la mitad, entre 1990 y 2020, el porcentaje de personas que padezcan de hambre.	-8.98% población con ingresos menores a \$ 1.00 diario. -13.5% de las familias los ingresos ajustan para alimentarse de uno a dos tiempos. ___%de desnutrición en menores de 5 años (base 2009 / Centro de Salud)
Objetivo 2: Lograr una educación primaria universal Meta 3: Velar porque, para el año 2020, las niñas y niños de todo el mundo puedan terminar un ciclo completo de enseñanza primaria.	-43.02% de niños(as) en edad escolar que actualmente estudian. -114.18% de niños(as) que estudian primaria de los que tienen edad
Objetivo 3: Promover la igualdad entre los sexos Meta 4: Eliminar las desigualdades entre los géneros en la Enseñanza primaria y secundaria, preferiblemente para el año 2005, y en todos los niveles de la enseñanza antes del fin del año 2020.	49.9% de niños que estudian primaria. 50.1% de niñas que estudian primaria. 38.4% de niños que estudian secundaria. 61.6% de niñas que estudian secundaria. 51.1% de niños en edad escolar. 49.9% de niñas en edad escolar. 53.2% de niños que actualmente estudian en todos los niveles. 46.8% de niñas que actualmente estudian en todos los niveles.
Objetivo 4: Reducir la mortalidad infantil Meta 5: Reducir en dos terceras partes, entre 1990 y 2020, la mortalidad de los niños menores de 5 años.	7.11% de mortalidad infantil en niños menores de 5 años.
Objetivo 5: Mejorar la salud materna Meta 6: Reducir, entre 1990 y 2015, la mortalidad materna en tres cuartas partes.	1% mortalidad Materna, durante o posparto en el 2016.
Objetivo 6 Combatir el VIH/SIDA, paludismo y otras enfermedades Meta 7: Haber terminado y comenzado a reducir, para el año 2020 la propagación del VIH/SIDA. Meta 8: Haber detenido y comenzado a reducir, para el 2020, la incidencia del paludismo y otras enfermedades graves.	-0% infectados de VIH por cada mil personas. -6 infectados de paludismo por cada 15mil -49 afectados de IRAS por cada mil -2 infectados de tuberculosis por cada 15 mil -60 infectados de dengue clásico por cada mil
Objetivo 7: Garantizar la sostenibilidad del medio ambiente Meta 9: Incorporar los principios del desarrollo sostenible en las políticas y los programas nacionales e invertir la pérdida de recursos del medio ambiente. Meta 10: Reducir a la mitad, para el año 2020, el	81.71% de la población utiliza leña para cocinar. 99.9% personas con acceso al agua. 83.4% personas con acceso a eliminación de excretas. 23.3% con servicio de alcantarillado.

Estudio Socioeconómico de Indicadores de Línea Base del Municipio de Cucuyagua

porcentaje de personas que carezcan de acceso sostenible a agua potable.	19.9% viviendas con adecuada disposición de la basura.
Meta 11: Haber mejorado considerablemente para el año 2020, la vida de lo habitantes de los tugurios.	86.5% población con servicio de energía eléctrica domiciliar
	75.5% de las viviendas bajo condiciones de regulares a malas
	37.2% de las viviendas tienen una sola pieza como dormitorio (4.7 promedio familiar)

I. MARCO DE REFERENCIA

I.1 ANTECEDENTES Y JUSTIFICACIÓN DEL PROCESO

En septiembre del año 2000, ciento noventa Presidentes y Jefes de Estado, reunidos en la sede de las Naciones Unidas, suscribieron la Declaración del Milenio, de la cual se derivan los Objetivos y Metas del Milenio (ODM), con el propósito de mejorar las condiciones de la paz mundial, la seguridad y el desarrollo de los países, principalmente de los países en condiciones de pobreza.

Durante el año 2001, el gobierno de Honduras elaboró la Estrategia de Reducción de la Pobreza (ERP), como compromiso ante la Iniciativa de Países Pobres Altamente Endeudados (HIPC), que contempla, entre otras, metas para reducir la pobreza en 24 puntos porcentuales, mediante mejoramiento en los niveles de salud, educación, saneamiento básico, etc. Tanto los ODM como la ERP son instrumentos orientadores para ayudar a mejorar las condiciones de vida de la población.

En Honduras, JICA y el PNUD, sobre la base de estos compromisos, desarrollaron un proceso de socialización de los ODM, como base importante para la planificación del desarrollo local y medir los avances en la lucha contra la pobreza. En este marco, en julio del 2003, JICA promovió un evento latinoamericano, realizado en Santa Rosa de Copan, donde también participaron líderes de la región, para analizar los avances y experiencias en la socialización de los ODM.

Como parte de los compromisos adquiridos por el Gobierno Japonés, con la suscripción de la Declaración del Milenio, JICA decidió promover en la región occidental de Honduras la ejecución de un Proyecto de Fortalecimiento de Capacidades Locales (FOCAL); previo al inicio de este proyecto se gestó una experiencia de levantamiento participativo de indicadores socioeconómicos en cuatro municipios: San Nicolás, Dulce Nombre, Virginia y Tomalá.

Uno de los aspectos que justificó la realización de esta experiencia es la necesidad de contar con información veraz y fidedigna que caracterice las condiciones socioeconómicas de los municipios en el marco de los ODM y la ERP, que sirva como base sustancial para la toma de decisiones, formulación de políticas públicas y la concertación de estrategias apropiadas para la promoción del desarrollo, además, la región no tiene una cultura en la generación, uso y manejo de información e indicadores socioeconómicos como base para la planificación.

En este sentido, en noviembre del 2003, JICA elaboró una propuesta metodológica para la construcción social de indicadores socioeconómicos a nivel de municipios, como un instrumento válido para medir hacia el futuro los avances en materia de desarrollo, reducción de la pobreza y el cumplimiento de los ODM y la ERP, y de los propios procesos que impulsen los actores locales.

En enero del 2004 se concertó la metodología con los alcaldes de 4 mancomunidades (Sol y Mocalempa en el sur de Lempira y Chortí e Higuito en el departamento de Copan), en febrero se inicia

Estudio Socioeconómico de Indicadores de Línea Base del Municipio de Cucuyagua

el levantamiento y preparación de los estudios para los 4 municipios, que concluyó en julio de ese año, y en marzo del 2005 se publica la guía metodológica.

Con el inicio del Proyecto FOCAL se abrió una oportunidad para los municipios miembros del Consejo Intermunicipal Higuito, en vista que este proyecto piloto contempla dentro de sus líneas estratégicas que las condiciones del desarrollo y los problemas de las comunidades y los municipios miembros del Consejo Intermunicipal Higuito sean reconocidos y analizados, mediante la realización de un diagnóstico de línea de base.

En este sentido, se sometió a consideración de la junta directiva del Consejo la realización de los estudios en 6 municipios, quienes tomaron la decisión de impulsarlos, seleccionando los mismos bajo los siguientes criterios: 3 municipios del centro norte y 3 del sur, 3 municipios con gobiernos liberales y 3 nacionalistas, 3 municipios relativamente grandes y 3 pequeños, siendo escogidos los siguientes: San Agustín, Dolores, San José, Corquín, San Pedro y la Unión.

En el 2009 la mancomunidad Consejo Intermunicipal Higuito realiza una réplica para levantamiento de estudio socioeconómico de línea de base en los municipios de Dulce Nombre, Cucuyagua de Copán, Talgua de Lempira y Belen Gualcho de Ocotepeque.

En el año 2010 por primera vez levanta su línea de base Veracruz y Santa Rosa, Copán; y San Pedro de Copán realiza el levantamiento por segunda vez. En este mismo año la mancomunidad Consejo Intermunicipal Higuito realiza una transferencia de conocimientos en la metodología Focal a la Mancomunidad MUNASBAR apoyándoles en el levantamiento de líneas de base en 6 municipios socios Nuevo Celilac, Arada, San Vicente Centenario, San Nicolás, Atima y El Nispero del Departamento de Santa Bárbara.

En el año 2011 Belen Gualcho de Ocotepeque y San Agustín de Copán deciden hacer una actualización de la información de línea de base por segunda vez y en 2012 lo hace el municipio de Dolores de Copán.

En el año 2012 se realiza un conferencia de las Naciones Unidas sobre el Desarrollo Sostenible, Rio+20, se reconoce la necesidad de construir una agenda global de desarrollo Post 2015, acordando poner en marcha un proceso para el desarrollo de un conjunto de Objetivos de Desarrollo Sostenible ODS y sus metas, Sustitución de la Comisión de Desarrollo Sostenible por el Foro Político de Alto Nivel, bajo los auspicios del ECOSOC, se promueve un grupo de trabajo de composición Abierta el 22 de enero del 2013, compuesto por 30 miembros, logrando desarrollar 13 Sesiones desde marzo del 2013 hasta julio del 2014. También se promovió un Foro Político de Alto Nivel en el 2013 fue su primera reunión bajo los auspicios de la AGONU, 2014-2015 Sesiones bajo los auspicios del ECOSOC, se hacen negociaciones intergubernamentales de la Agenda Post 2015 iniciando en enero ocho rondas de negociaciones logrando la adopción del documento el 1 de agosto 2015.

En el 2014 el municipio de San Juan de Opoa inicia el levantamiento de su línea de base por primera vez y Corquín Copán realiza su segunda actualización del estudio. En el año 2015 la Mancomunidad Consejo Intermunicipal Higuito transfiere conocimiento en la metodología focal en el marco de la

Estudio Socioeconómico de Indicadores de Línea Base del Municipio de Cucuyagua
alianza de colaboración establecida con el Proyecto FOCAL II y la mancomunidad Chorti en los municipios de San Nicolás, La Jigua, San Antonio y El Paraíso de Copán.

En el 2017 la Corporación Municipal de Cucuyagua, Copán toma la decisión de realizar el segundo levantamiento de su línea de base iniciando con la capacitación de los facilitadores, organización del trabajo, identificación y capacitación de los líderes, levantamiento censal que duró hasta septiembre del mismo año, se realizó la tabulación en el cuarto trimestre de 2017 y la preparación de los cuadros de salida, análisis y redacción en el primer trimestre del año 2018. En este marco se muestra los resultados del trabajo realizado en el municipio de Cucuyagua, haciendo un comparativo con datos del 2009 donde el conjunto de indicadores resultantes refleja la situación socioeconómica real del municipio, y representa la línea de base municipal para medir en lo sucesivo el nivel de desarrollo que vaya alcanzando, como producto de los procesos que impulse el gobierno local y los pobladores.

1.2 METODOLOGÍA APLICADA

Previo al desarrollo del proceso, JICA elaboró una metodología que fue concertada con los alcaldes de las 4 mancomunidades, posteriormente se capacitó a los técnicos que asumieron la facilitación metodológica y de campo; en general la metodología se desarrolla en las siguientes fases:

- I Fase: Diseño y Organización.
- II Fase: Promoción e inducción.
- III Fase: Levantamiento.
- IV Fase: Tabulación y análisis.
- V Fase: Preparación del documento.
- VI Fase: Socialización y validación
- VII Fase: Edición y transferencia.

Estudio Socioeconómico de Indicadores de Línea Base del Municipio de Cucuyagua

La primera fase está relacionada con la preparación metodológica y concertación de la propuesta a nivel institucional y con los alcaldes municipales, en tanto la fase segunda, implicó la promoción e inducción con las autoridades y líderes comunitarios, iniciando con la concertación del proceso con la Corporación Municipal, la selección de líderes comunitarios y autoridades con disponibilidad y perfil para participar del levantamiento y la realización de talleres de Inducción, capacitación metodológica y concertación de compromisos con líderes comunitarios, responsables del levantamiento, con un promedio de 3 líderes por comunidad.

Una vez capacitados los líderes se desarrolló la tercera fase, realizando las visitas en cada comunidad y en forma conjunta entre el facilitador y los líderes se preparaba el mapa de la comunidad, se hacía el recorrido para corroborar los datos, se realizaban ejercicios para asegurar el manejo de la boleta y se finalizaba el día con una asamblea comunitaria para dar a conocer los objetivos y la metodología de trabajo, hecho esto los líderes procedían en los días subsiguientes a realizar el levantamiento de las boletas, donde el líder coordinador supervisaba y daba seguimiento a los resultados, posteriormente en equipo se realizaba la revisión de resultados y control de calidad y en los casos necesarios se levantaba nuevamente la información.

Levantada la información el facilitador procedía a revisar los resultados, así como el coordinador realizaba visitas de campo para comprobar la veracidad de los mismos, posteriormente se inició la cuarta fase que implicó la codificación, tabulación de las boletas, preparación de los cuadros de salida, emisión y revisión de los resultados, hecho esto, se procedió al análisis de los resultados y la preparación del documento como primer borrador. Las fases subsiguientes implicaron la socialización y validación de los resultados a través de asambleas y cabildos, la revisión de estilo y edición y transferencia para el manejo de la información por las autoridades y empleados.

Continuando con el proceso de desarrollo de la metodología de Línea de Base pasamos a la formación de los Planes de Desarrollo Comunitarios elaborado por cada una de las Aldeas y Caseríos del Municipio para su posterior formulación del Plan de Desarrollo Municipal lo cual es todo un proceso de validación de información ante las comunidades para que el a Corporación proceda a la realización y elaboración del Plan de Inversión Municipal Anual en base a los resultados arrojados por esta información que fue adquirida en cada una de la comunidades.

II. CONTEXTO BIOFÍSICO Y SOCIOECONÓMICO

2.1 Antecedentes Históricos del Municipio,

Cucuyagua era un pequeño pueblo de indios, la misma rodeada de abundante agua donde hay listados de 1,580 de los indios que pagaban tributo al rey, los títulos de los elegidos fueron extendidos en el año 1,754 por Don Carlos de Castillo, Rey de León y archiduque de Australia. En el recuerdo de población de 1,791 aparece como pueblo del curato de Sensenti, en la División Política Territorial de 1,889 ya figuraba como distrito.

Cucuyagua aparece como uno de los primeros municipios fundados en el occidente del país, habiendo pertenecido hasta 1,898 al departamento de Lempira en el año 1,700 La villa de Cucuyagua contaba con 19 familias de españoles y otros orígenes chorti; se cree que fue creada por los años 1,600 cuando los españoles llegaron ya existía Cucuyagua, es uno de los municipios más antiguos y sobresalientes en el occidente del país.


Todos los pueblos que los españoles fundaron, sembraron un árbol de Ceiba el cual fue destruido por personas ignorantes. Cucuyagua, su nombre autóctono quiere decir canto de palomas y mucha agua arrullada por el río Catapa y río Grande, otro origen del nombre es Cocohuacan, lugar que tiene negocios o querellas.

No se sabe con la exactitud el nombre de sus primeras pobladores pero si se tiene conocimiento de sus apellidos Cruz y García.

MONUMENTOS HISTÓRICOS DE CUCUYAGUA

LA PILA

La Pila, que durante años a servido de abastecimiento de agua a toda Cucuyagua en tiempos de que el agua potable es escasa. El agua de esta pila proviene del nacimiento de una quebrada llamada el Coralillo y es un agua muy cristalina y pura, buena para beber y los que hacer del hogar. Esta pila es considerada monumento histórico ya que fue construida por una de las primeras Municipalidades siendo alcalde el Señor Manuel Peña.




EL PUENTE



Fue construido en el año 1,915 por una de las primeras municipalidades, porque una quebrada dividía los ladinos de los indígenas, el cual fue construido con una mezcla de cal arena y lija de mozote en su momento. En la actualidad este puente se encuentra en buen estado y bien reconstruido por la Municipalidad.


LA CAMPANA.

Esta campana es una reliquia colonial fundada en 1,805



fue dedicada a la Inmaculada Virgen de concepción patrona de Cucuyagua. Por el momento se encuentra ubicada a un costado de la entrada principal de la iglesia donde se le ha construido un pórtico para protegerlo y que pueda ser admirada vecinos y por los visitantes.

LA CRUZ



Esta fue colocada por don Juan Pinto Rivera como promesa si los salvadoreños no invadían a Honduras durante la guerra de 1969.

En sus inicios era de madera, en la actualidad ha sido reconstruida de concreto y se le construyo un pequeño parque desde donde se puede admirar un pequeño panorama de nuestro pueblo. Fue bautizada con nombre de "Mirador Juan Pinto"

Estudio Socioeconómico de Indicadores de Línea Base del Municipio de Cucuyagua

ALCALDES DESTACADOS DEL MUNICIPIO DE CUCUYAGUA

Desde que Cucuyagua se constituyó en Municipio han existido en nuestro pueblo personas con liderazgo y simpatía han logrado conquistar la confianza del pueblo desarrollando en el mismo una infinidad de proyectos los cuales le han dado un gran desarrollo al mismo, y así gobernar nuestro municipio. Siendo el primer alcalde el señor “Simón Vázquez”, siguiéndole una gran lista de personas distinguidas como ser:

- Andrés Larios
- Juan J. Contreras
- Esteban J. Contreras
- Federico Alvarado
- Jeremías Mejía
- Salvador Alvarado
- Cruz Arguello
- Jesús Rosa
- Manuel Romero
- Manuel Martínez Peña
- Ramón Perdomo
- Magín Orellana
- Cruz Perdomo
- Félix Romero
- Pedro García
- José Filiberto Lara
- Juan Pinto Rivera
- Bernardo Lara Valenzuela
- Arturo Alvarado Alvarado
- Carlos Alberto Romero
- Edgardo Núñez
- Cipriano Rivera
- Octavio Pinto
- Jesús Humberto Rivera
- Rafael López Alvarado
- Gerbin Leonel Pinto
- Bessy Robles de Lara
- Javier Adaly López
- Francisco Arturo López
- Javier Adaly López
- José Esteban López

Estudio Socioeconómico de indicadores de Línea Base del Municipio de Cucuyagua

2.2 UBICACIÓN GEOGRAFICA

Geográficamente la población del municipio se puede distribuir así; urbana 40% y rural en 60% la cual se evalúa tomando que sus escuelas en su mayoría son rurales y no urbanas.

Al Norte colinda el municipio de con Santa Rosa Copán.

Al Sur con el municipio de San Pedro Copán.

Al oeste colinda con el municipio de la Unión Copán.

Al este con el municipio de Talgua y río Higuito por medio de Santa Rosa de Copan.

Es regular mide aproximadamente 131.6 km. Cuadrados Relieve.

Comprende una gran extensión montañosos y fértiles su temperatura es cálida.

2.3 CARACTERÍSTICAS FÍSICAS

Hidrología de la Región

Cucuyagua es atravesada por el río Grande o higuito al costado oeste, arroyuelos como: Los Cirines, La Labor, La Azacualpa, Gualtaya, y la Quebrada Grande, Río Catapa, Culan, río Gualtupa, Los Jutes, Los Limones.

La flora y Fauna de la Región.

En sus montañas abundan las maderas preciosas y de construcción la cual se obtiene del pino, cedro, eucalipto, y otras plantas medicinales; textiles, vitoreas y árboles frutales.

En sus bosques se contaba con variedad de animales como ser:

Quetzales, leones, tigres, tigrillos, venados, micoleones, mapaches, ardillas, guaras, loras, etc.

Los cuales se han extinguido por la mano destructora del hombre, actualmente lo que se encuentran en pequeñas escalas son: mapaches, ardillas, pericos, venado, taguazin, gatos de monte, garrobos, conejos etc.

El clima.

Este se contempla en sus dos estaciones una que es el verano el cual comprende de los meses de Enero, febrero, marzo, abril y parte de Mayo y la otra que es el invierno que comprende los meses de junio, julio, agosto, septiembre, octubre, noviembre y diciembre y en sus montañas bastante fresco.

Los Suelos

Sus tierras montañosas y fértiles en su mayoría arcillosas el PH está entre 4.5 a 6 ligeramente ácido textura dura color rojo y negro.

Es agrícola en un 70% y 30% forestal es de origen volcánico con perfiles en su mayoría azonales (se originaron derrumbes). Son ricos en potasio y por eso la segunda fertilizaciones granos básicos se hace con nitrógeno (UREA) Los suelos de los ríos son arenosos.

Estudio Socioeconómico de indicadores de Línea Base del Municipio de Cucuyagua

2.4 CARACTERÍSTICAS BIOLÓGICAS

La vegetación que predomina en este municipio esta: Bosque latifoliado, cedro, caoba, hormiguillo; en bosques de coníferas tenemos el pino, pinabete, el roble, malcinco, etc.

En cuanto a la fauna se conserva pequeñas cantidades animales silvestres como ser: garrobos, tigrillo, zorros, coyotes, conejos, ardillas, tepezcuintes, mapaches, gatos de monte; y en cuanto a las aves existe una variedad como ser: Loros, chorchas, gorriones, pericos, pájaro carpintero, águilas, gavilanes, tortugas, zopilotes, godornis, chachas, etc. Dentro de los anfibios se observan sapos y ranas.

Contamos con lugares atractivos que son de admirar para extranjeros que nos visitan: El Puente hecho de piedra por los ancestros, La Pila lugar donde la mayor parte de la población jalen y toman agua cuando esta misma se escasea, El Mirador lugar donde se puede observar lo que es la cabecera municipal y el bello rio grande el cual baña el costado oeste y el cerro Tenan donde habitan varias especies de animales y donde hay fuentes de agua las cuales abastecen muchas comunidades.

Entre las plantas medicinales más comunes y usadas tenemos: ciguapate, valeriana, hierba buena, cola de caballo, diente de león, calaica, calaguala, anís, hierba de toro.

Contamos con una variedad de plantas frutales como ser: mango, coco, naranja, limones, zapotes, guayabas, manzana criolla, zuncuya, papayas, tamarindos, guanábanas, pasiflora, maracuyás, etc.

2.5 CARACTERÍSTICAS SOCIALES

Cucuyagua es una comunidad donde no se ha perdido la tradición de bailar danzas folklóricas como la tuza, el torito pinto, el sueñito, etc. Usando el vestido típico de manta adornada con trencilla en la actualidad el traje típico es vestido de manta de dos piezas falda y blusa, para el sexo femenino y pantalón, pañuelo, sombrero y camisa para el sexo masculino. Esta comunidad es un lugar donde sus mujeres se caracterizan por ser muy trabajadoras y amables y preparan deliciosos platillos típicos como ser:

- Chancha Horneada
- Tamales
- Tortillas
- Sopa de gallina
- Sopa de frijoles
- Sopa de res sopa de cerdo
- Sopa de jute
- Sopa de mondongo
- Flor de hizote con huevo
- Montucas
- Tamalitos
- Riguas
- Atol de elote
- Chicharrón chorizo

Estudio Socioeconómico de indicadores de Línea Base del Municipio de Cucuyagua

Entre sus prácticas culturales tenemos

Leyendas, la loma de los jolotes; encontrándose cerca de la población, se cuenta que en la antigüedad este terreno era un espacio de montaña es decir que estaba muy poblada de árboles de toda clase entre ellos frutales silvestres se dice que en dicho lugar era encantado en el cual se veía pasar frecuentemente manadas de jolotes al pie de esta loma se encuentra un ojo de agua de vertiente de invierno - verano el cual era muy concurrido en el aparecían hojas de cirio molidas con el tiempo la lomititas la fueron descombrando, cuentan que por eso el canto se perdió

MITOS Y CREENCIAS.

- -Creer en sustos.
- -Que salen los muertos.
- -Cuando una mariposa negra aparece dentro de una casa significa la muerte.
- -Al abrir una sombrilla dentro de la casa se muere la mama.
- -Hacer una cruz de ceniza cuando viene un huracán y colocar un machete en medio del corredor.
- -Al barrer cuando se está velando a una persona se muere otro de la familia.
- -Al cantar los pajaritos o extravien encendido el fuego es porque viene visitas.
 - Cuando los gallos cantan a esos de las 10:00 de la noche es cambio de clima y si cantan temprano y triste es que anuncian la muerte de alguien

COSTRUMBRES Y TRADICIONES

Nuestra historia esta enriquecida de costumbres tradicionales que aun cierta población conserva entre ellas tenemos:

- Celebrar/adorar la cruz el 3 de mayo.
- Llevar agua en tecomates a trabajos de campo.
- Celebraciones de las fiestas patronales con protecciones quema de pólvora juegos tradicionales como. Carrera de cinta, football, palo encebado y otras.
- Robarse el niño Dios en navidad y luego entregarlo el 6 de enero con fiesta.
- La bendición del grano.
- Ceremonia de curación.
- Rezar el novenario cuando alguien ha muerto.
- Celebraciones religiosas con protecciones y rezos.
- Cocinar en hornillas y hornos de barro.
- Usar candelas de barro.
- Hacer ticucos en semana santa.
- Ir a coronar difuntos el 2 de noviembre.
- Hacer la coronación del rey feo.

Como en toda comunidad existen personas con mucho arte; nuestro pueblo no es la excepción. Aunque las personas que poseen el dominio intelectual no cuenta con el apoyo económico de parte del gobierno y un desarrollo a cabalidad quedándose así solamente con su propia sabiduría, pero así echan a funcionar sus propias micro fábricas y así ponen en alto al municipio, tal es el caso de: Denis Antonio Romero; Persona con una voz privilegiada y a su vez es compositora. Roberto Pineda; joven que es destaca en el tallado de madera.

Estudio Socioeconómico de indicadores de Línea Base del Municipio de Cucuyagua

Francisco Contreras; Cantautor famoso, compositor del corrido a Cucuyagua.

Pablo Cesar Domínguez; especialista en dibujo, pintura artística y diseño.

Ángel Deras; se desempeña como el mejor constructor de Cucuyagua ya que crea sus propios diseños y los ejecuta.

III INFRAESTRUCTURA BÁSICA

3.1 VIAL

Este municipio es cruzado por la carretera internacional a lo largo de su territorio y parte de pavimentación de 2da. Categoría que se conduce al municipio de San Pedro Copán y Corquin. Las carreteras de las diversas comunidades que pertenecen al municipio son terciarias; algunas en buen estado y otras en mal estado, el mantenimiento a las mismas se dan por partes de Fondo Cafetero, SOPTRAVI y Municipalidad, las distancias en kilómetros de la cabecera municipal a las comunidades varían desde 5 Km. Hasta 20 Km de distancia. En la actualidad la cabecera municipal cuenta con un 70% de sus calles pavimentadas y un 30% sin pavimentar, lo cual ha sido un gran logro y avances de las Corporaciones Municipales para nuestro Municipio.

3.2 Electricidad

El Municipio de Cucuyagua está a un 95% de sus comunidades cuentan con el servicio de energía eléctrica, por lo tanto, hay una cobertura muy amplia alrededor de todo el municipio; el siguiente cuadro se puede observar la cantidad de abonados por comunidad.

No.	Nombre de La Comunidad	# de Abonados
1	Casco Urbano	577
2	San José Palmas	286
3	Ojos de Agua	376
4	Nispero	140
5	Yaruconte	180
6	El Portillo	151
7	Transito	64
8	Metal	84
9	Casa Quemada	186
10	Planes Abajo y Arriba	166
11	Gualtaya	152
12	Cartagua	103
	Total Abonados	2,465

Fuente: SEMEH/ Consejo Intermunicipal Higuito

Estudio Socioeconómico de indicadores de Línea Base del Municipio de Cucuyagua

3.3 Telefonía y Correos

El Municipio cuenta con una red de comunicación telefónica a nivel del casco urbano con 934 números telefónicos, sus dígitos prefijos son 2651; existe una oficina de Hondutel, una oficina de Honducor; Además de Hondutel existen otras compañías telefónicas que también brindan el servicio de telefonía residencial y personal como ser la empresa de Tigo y Claro.

3.4 Social

En cuanto a la infraestructura social existen Centros de Salud, campos de futbol, canchas multiusos y variedad de iglesias.

En la cabecera municipal se cuenta con dos campos de futbol, dos canchas multiusos, tres escuelas primarias, tres kínderes y un colegio polivalente, una iglesia católica, siete iglesias evangélicas, una posta policial dentro del casco urbano.

En las 23 comunidades que pertenecen a este municipio en cada una hay iglesias católicas y evangélicas; existen también campos de futbol, escuela primaria y kínder, solo en tres comunidades existen centros básicos Gultaya, Yaruconte y Ojos de agua; como también en cuatro comunidades del Municipio existen centros de salud.

3.5 Salud

En la cabecera municipal se cuenta con una CESAMO y en 4 aldeas, un centro de salud donde acuden las diferentes comunidades, lo mismo están ubicados en: Ojos de Agua, Gultaya, San José de Las Palmas y Yaruconte, existiendo en cada CESAR enfermeras auxiliares pagadas por el estado, algunas y en CESAMO hay un doctor, 1 Lic. en enfermería, 1 laboratorista, 3 enfermeras, Auxiliares y 2 técnico en salud ambiental.

También contamos con la ayuda de la Clínica de Materno Infantil ubicado en el municipio de Corquin, que cuenta con una ambulancia que facilita el traslado de enfermos a diferentes hospitales del país, siempre y cuando se colabore con el combustible además, atienden partos en menor escala.

En el aspecto de saneamiento básico el casco urbano en un 90% cuenta con el servicio de alcantarillado sanitario como también en las comunidades del Portillo, parte de Ojos de Agua y San José de Las Palmas; con respecto al servicio de agua potable todas las aldeas y caseríos lo tienen por acueducto.

3.6 Educativa

Nuestro municipio cuenta con 26 centros educativos preescolares, 30 escuelas de educación Primaria, un instituto polivalente, donde los estudiantes tienen la opción de estudiar de día, 2 centros básicos de 1°. a 9°. Grado, funcionando en la mayoría de las comunidades el programa de educación para todos; en la escuela Marco Aurelio Soto se imparten clases por la noche (Nocturna).

3.7 Productiva

En cuanto a la productividad este municipio produce una diversidad de cultivos agrícolas; entre ellos: granos básicos, café, hortalizas, ganadería, leche, carne, peces, cerdos, sandías, pepino, tomate, chile jalapeño, en las zonas altas los pequeños productores tienen a su manera por poliducto el sistema de riego para llevar a cabo la producción de hortalizas.

Existiendo productores fuertes de café, que cuentan con su propio beneficio de café; como también una organización fuerte donde procesan el café a medianos y grandes productores,

Estudio Socioeconómico de indicadores de Línea Base del Municipio de Cucuyagua
ubicado en la aldea El Portillo.

Estudio Socioeconómico de indicadores de Línea Base del Municipio de Cucuyagua

Sea cuenta en cuatro comunidades con grupos organizados para la producción formando cajas rurales como ser: Capuquitas, Plan del Limo, Yaruconte y Cartagua, de las cuales no se les ha dado seguimiento. En el Casco Urbano se cuenta con una granja avícola de un solo dueño la cual abastece el municipio y otros que están cercanos a la zona hay varias familias que procesan productos lácteos que son distribuidos a nivel local y regional; el mismo producto se distribuye a nivel local y sectores a su alrededor. Hay una aldea fuerte en cuanto a la producción de piña; la cual es vendida en forma entera y ya procesada en la comunidad de El Níspero,

IV INSTITUCIONALIDAD E INVERSIÓN PARA EL DESARROLLO

4.1 Desempeño municipal

La Corporación Municipal está integrada por 8 regidores, 4 del Partido Nacional y 4 del Partido Liberal, el alcalde y el Vicealcalde, como en el resto del país la Corporación se reúne cada quince días. Como parte de la representación de la sociedad civil existe La Comisión Ciudadana de Transparencia (CCT), que está integrado por 7 personas, que son los encargados de velar por el buen manejo y transparencia de los fondos.

En su estructura operativa la municipalidad cuenta con los departamentos de catastro, secretaria, tesorería, Servicios Público, mercado Municipal, contabilidad, auditoria, oficina de la mujer, compras, Unidad Técnica, Unidad Ambiental, Control Tributario el juzgado de policía, con un total de 32 empleados y un valor en la nómina mensual de Lps. 268,800.00 incluyendo el Alcalde y Vice- alcalde.

En cuanto a servicios públicos la municipalidad atiende, mercado municipal, el cementerio, por los cuales en el 2016 recibió un total de Lps. **297,806.00.**

La mayor parte de contribuyente lo representan los pequeños y grandes negocios registrados que en total suman **414**, siendo en su mayoría los dedicados al comercio y los beneficios húmedos de café y de servicio.

La municipalidad de Cucuyagua Copán, en el contexto nacional por su captación de recursos se ubica en las de segundo nivel, en vista que sus ingresos corrientes representaron un monto, para el 2016, de Lps 7,539,171.68 y los ingresos totales de Lps 28,661,130.75 la diferencia corresponde a ingresos de capital financiados en su mayoría por las transferencias.

Además, las inversiones se realizan estrictamente de las transferencias recibidas, en vista que de no ser así, con los ingresos corrientes no están en capacidad de financiar ninguna inversión, de lo cual se evidencia la necesidad de mejorar la gestión institucional municipal y por ende la captación de recursos para inversión.

La municipalidad está asociada con el Consejo Intermunicipal Higuato, que la conforman 15 municipios.

Estudio Socioeconómico de indicadores de Línea Base del Municipio de Cucuyagua

4.2 Presencia institucional en el municipio

En el municipio tienen presencia directamente instituciones, de las cuales 7 son públicas, privadas 6, que están apoyando proyectos de infraestructura social; para mayor detalle y las intervenciones por comunidades (ver anexo # 8) entre las instituciones están:

Fondo Hondureño de Inversión Social (FHIS): Apoyo técnico financiero para construcción de obras de infraestructura comunal.

Plan en Honduras: Proporciona útiles escolares y charlas educativa a las niñas que son patrocinadas a familias organizadas.

Visión Mundial: Apoyo en áreas de educación, seguridad alimentaria, nutrición y salud, desarrollo espiritual y financiamiento en una tasa de interés muy baja.

Programa de bono Diez Mil el cual es manejado políticamente brindando ayuda únicamente a los de sus propio partido o afiliación política y dejando por fuera familias que en realidad si necesitan de una ayuda.

Secretaría de Educación: Planificación, ejecución, coordinación, supervisión y evaluación del proceso educativo, en las diferentes comunidades.

PROHECO: Apoyo en la ampliación de cobertura Educativa en todo el Municipio de Cucuyagua Copan.

Consejo Intermunicipal HIGUITO: Capacitación y asistencia técnica para del desarrollo institucional de la municipalidad, gestión de proyectos de inversión, manejo ambiental, ordenamiento territorial y Desarrollo Económico Local.

Agencia de Cooperación Internacional del Japón (JICA): Fortalecimiento institucional municipal y apoyo en infraestructura social.

4.3 Sociedad Civil

En el municipio existe una variedad de organizaciones de la sociedad civil establecidas, de las cuales son los Patronatos la base organizativa comunitaria más fuertes involucrados en procesos de desarrollo local, y funcionan como uno de los enlaces más cercanos hacia la municipalidad, así como con las distintas instituciones que operan en el municipio.

Estudio Socioeconómico de indicadores de Línea Base del Municipio de Cucuyagua

En síntesis las organizaciones existentes son: 23 patronatos, 19 juntas de agua, 24 iglesias católicas y 22 iglesias evangélicas, 5 comités ambientales, 25 sociedad de padres de familia, 27 clubes deportivos, 1 comisiones ciudadanas y un equipo técnico de apoyo al CODEM (anexo 9). Cada una de estas organizaciones civiles juegan sus propios roles encaminados al desarrollo del municipio, entre estos roles tenemos:

Los Patronatos: Orientan principalmente sus funciones a la gestión de proyectos de infraestructura, así como a procesos de organización y participación de la sociedad en el tratamiento de problemas de interés público; los cuales sus estatutos están en proceso, pero todos son apoyados por la municipalidad y por instituciones afines al desarrollo local.

Las Juntas de Agua: Sus acciones las orientan a lograr el buen manejo y administración de los acueductos, tanto en la construcción de los mismos como en su operación; también, centran su interés en el buen funcionamiento organizacional y administrativo de las mismas Juntas, así como en la protección, control y manejo de las fuentes productoras de agua, son apoyadas directamente por la municipalidad y por las instituciones afines a la protección de los recursos naturales. Existen 24 en total, 3 en la cabecera municipal, uno en cada comunidad.

Tienen constituidas una comisión ciudadana que se han estructurado de acuerdo a la ley, siendo labor principal de ésta velar por el buen uso y manejo de los recursos económicos y ejecución de cada obra.

Comisión Ciudadana de Transparencia: La comisión actual ha llevado a cabo dos auditorías a nivel municipal en cuanto a la ejecución, manejo de proyectos.

Iglesias: Existen 54 iglesias en total, 9 en el casco Urbano y 45 en las comunidades; su misión está orientada a promover los valores espirituales cristianos con énfasis en el amor al prójimo y ejercer la paz, armonía y la comprensión entre los habitantes.

Sociedad de Padres de Familia: Sus funciones están orientadas a brindar apoyo a los procesos de enseñanza - aprendizaje de los niños, en las actividades realizadas a nivel del centro educativo, la comunidad y en la familia. Existen 26 en total, 3 en el casco Urbano y 23 en las comunidades.

Clubes Deportivos: Existen 15 grupos deportivos de fútbol que representan un espacio de recreación para la juventud y de promoción de la armonía, y además es un entretenimiento para alejarse de las drogas.

4.4 Inversión Social.

Durante el año 2016 la municipalidad realizó una inversión de Lps.12,871, 463.00 en apoyo al sector de educación, social, vial y productiva, esta inversión corresponde a fondos obtenidos de la transferencia del gobierno central, SERNA, FHIS, ASDI y fondos propios; sin embargo, la inversión en estos sectores fue mayor en el período, debido al apoyo logrado de otras instituciones y de la contraparte comunitaria, tal como se observa en el siguiente cuadro: (para mayor detalle ver anexo # 10)

Estudio Socioeconómico de indicadores de Línea Base del Municipio de Cucuyagua

Cuadro # 1

Detalle de las inversiones por comunidad y por sectores durante el 2009

Inversión por comunidad	
Casco Urbano	3,472,469.00
Planes Arriba	48,063.00
San José de Las Palmas	856,234.00
Lomitas	195,763.00
Plan de Limo	38,653.00
El Barbasco	340,523.00
Ojos de Agua	1,032,665.00
El Metal	173,149.00
Nispero	1,112,637.00
Capuquitas	263,763.00
Cartagua	186,962.00
Cureñas	40,936.00
Yaruconte	3,692,110.00
Gualtaya	117,528.00
Bálsamo	34,663.00
Planes Abajo	535,858.00
El Copantillo	130,682.00
Casa Quemada	41,263.00
El Barreal	38,263.00
Ajagual	38,263.00
El Portillo	409,516.00
El Transito	53,073.00
TOTAL	12,871,463.00

Inversión por Sector	
Sector	Inversión
Educación	5051550.00
Social	2972350.00
Vial	3870931.00
Salud	976,632.00
TOTAL	12,871,463.00

Entre las otras fuentes de inversión están: Cooperación Japonesa, Cooperación Española ERP, ASDI, FHIS, otras.

V Análisis de los principales indicadores socioeconómicos del municipio.

Los siguientes datos descritos en cada ítems corresponden a los resultados obtenidos de la encuesta censal levantada en forma participativa por los líderes comunitarios, por tanto son datos que muestran el comportamiento de dichos indicadores a septiembre de del 2017, conforme la información brindada por los cabezas de cada familia del municipio y comprobada mediante cartografía actualizada por las propias comunidades y las supervisiones y controles de calidad establecidos por el equipo técnico facilitador. En el **anexo #11** se muestra el detalle de las edificaciones y viviendas ocupadas y desocupadas por comunidad.

El análisis de los indicadores obtenidos, además, se ha realizado en forma comparativa con las metas previstas en los Objetivos Desarrollo Sostenible, a fin de establecer la situación del municipio en este marco; como apoyo a este análisis se preparó la matriz de indicadores obtenidos a la luz de los ODS y la PN y VP que se muestra en el **anexo #1**.

5.1 Población

Estudio Socioeconómico de indicadores de Línea Base del Municipio de Cucuyagua

El Municipio cuenta con una población total de 15,410 habitantes, clasificados así: hombres 7,627 y 7,783 mujeres. Existe un promedio de 4.7 personas por vivienda y una densidad poblacional es de 115.7 habitantes por Km².

En el siguiente cuadro puede observarse el comportamiento de la población por rango de edades y su clasificación por sexo, donde se muestra una predominancia en el rango de 7 a 12 años seguido de los menores de 1 a 4 años y del rango de 16 a 18 años, haciendo un porcentaje de menores de 18 años de 42.8% del total de la población, lo que muestra una población relativamente joven y que en los próximos años estará presionando por nuevas fuentes de trabajo y nuevos servicios públicos, entre otros aspectos.

CUADRO # 5

CONSEJO INTERMUNICIPAL HIGUITO
MUNICIPALIDAD DE CUCUYAGUA COPAN
POBLACIÓN CLASIFICADA POR RANGOS DE EDADES

Población Clasificada por Rangos de Edades

Rangos de Edades	No. De Personas	%	Clasificación por Genero				No. De Personas 2009	%
			Mujeres	%	Hombres	%		
Menores de un Año	313	2,03	161	2,07	152	1,99	386	2,93
De 1 a 4 años	1235	8,01	593	7,62	642	8,42	1206	9,16
De 5 a 6 años	721	4,68	349	4,48	372	4,88	649	4,93
De 7 a 12 años	2080	13,50	992	12,75	1088	14,27	2299	17,46
De 13 a 15 años	1049	6,81	531	6,82	518	6,79	1043	7,92
De 16 a 18 años	1192	7,74	559	7,18	633	8,30	1042	7,91
De 19 a 25 años	1584	10,28	823	10,57	761	9,98	1667	12,66
De 26 a 30 años	1922	12,47	1002	12,87	920	12,06	991	7,53
De 31 a 40 años	1982	12,86	1032	13,26	950	12,46	1444	10,97
De 41 a 50 años	1376	8,93	694	8,92	682	8,94	1052	7,99
De 51 a 64 años	1149	7,46	618	7,94	531	6,96	820	6,23
De 65 años y mas	807	5,24	429	5,51	378	4,96	570	4,33
Total	15410	100	7783	100,0	7627	100,0	13169	100

Otro aspecto relevante es que existen más personas del sexo femenino, habiendo una diferencia de 156 mujeres más que hombres, no obstante este comportamiento está condicionado por la mayor migración de los varones en busca de nuevas oportunidades de vida en otras ciudades o países.

5.2 Salud

Estudio Socioeconómico de indicadores de Línea Base del Municipio de Cucuyagua

La natalidad para el año 2016 es de 196 niños. Por otro lado, un dato importante con relación a la fortaleza y estabilidad de la familia y el crecimiento de la niñez es que existen 721 madres solteras en 375 viviendas, lo cual representa el 19.2% de las viviendas, hay que considerar que en aproximadamente el 6.5% de las viviendas viven dos o más familias, generalmente con nexos de consanguinidad, algunas de estas familias son madres solteras que no han podido formar su hogar separadamente.

Los ODS han programado reducir la mortalidad materna, en tanto la PNP proponen reducirla a la mitad, como resultado tenemos el 0.5% es la tasa de mortalidad materna durante el parto y el posparto para el 2016, y un 7.1% la mortalidad infantil en menores de 5 años. Frecuentemente los partos son atendidos por enfermeras, parteras y médicos, durante el 2016 del total de partos, el 13.9% fueron atendidos por enfermeras, el 2.1% por parteras y el 81.4 % por médicos, siendo muy significativo el porcentaje de partos atendidos por parteras a pesar de la cercanía de la clínica materna infantil ubicada en el municipio de Corquin Copán a 12 km de distancia de la cabecera municipal.

En cuanto a la desnutrición la PNP propone reducir a la mitad la desnutrición en niños menores de 5 años la cual en el municipio es de ___% de acuerdo a los datos de salud con base al 2016.

Entre las enfermedades de mayor incidencia en la población están las infecciones respiratorias agudas (IRAS), dengue clásico, paludismo, dengue hemorrágico, tuberculosis y otras enfermedades comunes como la gripe. En cuanto a esto los ODS solamente prevén reducir el paludismo el VIH y otras enfermedades. Como podrá observarse en el siguiente cuadro las enfermedades de mayor incidencia son las IRAS y el dengue clásico.

Cuadro # 8

Fuente: Elaboración propia con base a resultados del censo 2016

Estudio Socioeconómico de indicadores de Línea Base del Municipio de Cucuyagua

De acuerdo a los datos reflejados 765 personas tuvieron problemas de IRAS (en el año 2009 esa cifra

Incidencia de enfermedades en los hogares y en las personas

Enfermedades	No. De viviendas donde se manifestó	% del total de viviendas	No. De personas afectadas	% del total de la Población	No. De viviendas donde se manifestó 2009	% del total de viviendas
IRAS	360	58,06	765	31,35	1359	28,53
Dengue Clásico	47	7,58	935	38,32	1303	27,36
Paludismo	2	0,32	6	0,25	33	0,69
Dengue Hemorrágico	7	1,13	4	0,16	39	0,82
Chagas	0	0,00	4	0,16	38	0,80
Alcoholismo	10	1,61	33	1,35	152	3,19
Discapacidad en Niños/Niñas	13	2,10	29	1,19	63	1,32
Discapacidad en Jóvenes	5	0,81	4	0,16		
Discapacidad en adultos	10	1,61	2	0,08		
Discapacidad en Adulto Mayor	13	2,10	16	0,66		
Tuberculosis	1	0,16	2	0,08	11	0,23
Cáncer	0	0,00	6	0,25	17	0,36
Diarreas	11	1,77	143	5,86	957	20,09
De la piel	4	0,65	109	4,47	547	11,48
Otras	137	22,10	382	15,66	244	5,12
Total	620	100,00	2440	100,00	4763	100

fue más elevada con un total de 1359) en cuanto a las personas que fueron afectadas con dengue clásico son 935 personas (en el año 2009 la cantidad fue 1303 personas con este problema de dengue) un total de 382 personas manifestaron problemas con otro tipo de enfermedades, en el año 2009 esta cifra fue menor con 244 personas, un total de 143 personas en el municipio presentaron problemas de diarreas más bajo de lo que se presentó en el año 2009.

5.3 Servicios Básicos

La población del municipio cuenta con los servicios básicos de agua, alcantarillado, letrinas, energía eléctrica, y tren de Aseo solo en el casco urbano; en el municipio ya se cuentan con tres personas las cuales pasan realizando la labor de aseo de calles principales. Los servicios existentes muestran las siguientes coberturas y comportamientos.

Estudio Socioeconómico de indicadores de Línea Base del Municipio de Cucuyagua

Cuadro # 9

CONSEJO INTERMUNICIPAL HIGUITO
MUNICIPALIDAD DE CUCUYAGUA COPAN

Viviendas de Servicio públicos.

Tipo de Servicio	No. De vivienda Reciben Servicio	% del total de Viviendas	No. De vivienda Reciben Servicio 2009	% del total de Viviendas
Agua de pozo propio	66	0,36	0	0,00
Agua domiciliar de pozo comunal	78	0,43	0	0,00
Acarrea agua de rio o quebrada	60	0,33	0	0,00
Agua domiciliar por acueducto	3342	18,41	2366	24,38
Agua domiciliar por Manguera	154	0,85	194	2,00
Agua llave publica / fuente	64	0,35	242	2,49
Reservorio de agua lluvia	77	0,42	0	0,00
Servicio sanitario	2521	13,89	653	6,73
Letrina	608	3,35	1755	18,08
Usa la letrina	555	3,06	1708	17,60
Recolección de basura	748	4,12	595	6,13
Aseo de calles	191	1,05	0	0,00
Energía eléctrica domiciliaria	3244	17,87	2192	22,59
Teléfono (Hondutel)	262	1,44	0	0,00
Teléfono (Celular)	3063	16,88	0	0,00
Alumbrada publico	2709	14,93	0	0,00
Mantenimiento de calles	407	2,24	0	0,00
Total	18149	100,00	9705	100

Fuente: Elaboración propia con base a resultados del censo 2016

De acuerdo a los servicios públicos que la población tiene a disposición son el servicio de agua potable con un total de 3342 de las viviendas por sistema de acueducto, con 204 viviendas recolectan agua de pozo o de un rio o quebrada, un total de 2521 viviendas tienen servicios sanitarios y 608 poseen letrinas en sus habitaciones el 91% la utilizan, 748 viviendas son beneficiarias con servicio de recolección de basura esta cifra subió de acuerdo a los resultados del año 2009 con 143 más, 191 personas son beneficiarias con el servicio de aseo de calles ya que en años anteriores no se efectuara este servicio a los pobladores, el 86.5% de la población del municipio tiene acceso a la energía eléctrica en el año 2009 solo el 78.2% de la población tenía acceso a este servicio, el 81.7% de las viviendas tiene celular por lo menos uno en cada vivienda, el 72.2 de las viviendas son beneficiarias con el alumbrado público, solo el 10.9 de las viviendas tienen beneficios de mantenimiento de calle.

Estudio Socioeconómico de indicadores de Línea Base del Municipio de Cucuyagua

Agua potable:

El 99.9% de la población recibe el servicio de agua, del cual el 89.1% es a través de acueducto, un 4.1% mediante manguera y un 3.8% con llave pública, el 1.5% acarrea agua de río o quebrada. El agua que recibe la población no es apta para consumo humano en vista que no recibe ningún tipo de tratamiento. En este rubro los ODM proponen reducir el porcentaje de personas que carecen de agua y la ERP plantea incrementar el acceso a un 95% al agua potable y saneamiento.

En el casco urbano la municipalidad y en las comunidades son las Juntas Administradoras de Agua, las que administran los sistemas bajo la supervisión de la Municipalidad. Referente al tiempo que reciben el servicio el 99.9% de la población expresa que lo recibe los siete días a la semana.

Alcantarillado:

A nivel de alcantarillado Sanitario la cobertura del servicio es de 67.2% de la población, servicio que solo existe en un sector geográfico del casco urbano, sin embargo el 16.2% de la población poseen letrinas de las cuales el 8.7% no la utilizan, lo que hace un total real de 83.4% de la población con disposición adecuada de excretas, aun con el reconocimiento de los efectos por el uso de las letrinas en la contaminación de las aguas subterránea.

Energía Eléctrica:

La cobertura del servicio de energía eléctrica es de 86.5%, servicio que lo recibe la población del casco urbano y una cobertura muy amplia en cuanto a las aldeas y caseríos, quedando solo dos caseríos sin este servicio; sin embargo la Municipalidad propone lograr un 100% de cobertura de servicios de energía eléctrica

Estudio Socioeconómico de indicadores de Línea Base del Municipio de Cucuyagua

5.4 VIVIENDA

Existen un total de 5,010 viviendas de las cuales el 80.4% se encuentran ocupadas y un 19.6% están desocupadas. En cuanto a la tenencia de la vivienda el 89.9% de las familias poseen viviendas propias totalmente pagadas, un 4.6% está alquilando, un 4.7% la ocupan en forma prestada por otro familiar y el 0.8% posee vivienda propia pero que la está pagando. En cuanto al número de piezas por viviendas los datos muestran una distribución amplia desde una a más de seis piezas, el siguiente cuadro es ilustrativo de este comportamiento

CONSEJO INTERMUNICIPAL HIGUITO
MUNICIPALIDAD DE CUCUYAGUA COPAN
Población y vivienda por cabecera, aldeas y caseríos.

Comunidad	EDIFICACIONES						POBLACION			
	Ocup.	%	Desc.	%	Otras	%	Total	%	Cant.	%
Total Barrios (12)	1025	92,00	295	100,00	199	100,00	1522	100,00	4030	100,00
San Sebastián	149	14,54	34	11,53	5	2,51	191	12,55	622	15,43
Montesinos	66	6,44	20	6,78	8	4,02	94	6,18	241	5,98
Las Delicias	82	8,00	20	6,78	1	0,50	103	6,77	343	8,51
La Joya	20	1,95	8	2,71	18	9,05	46	3,02	84	2,08
Calvario	70	6,83	16	5,42	57	28,64	143	9,40	286	7,10
Portillito	204	19,90	46	15,59	13	6,53	263	17,28	759	18,83
Concepción	64	0,00	19	6,44	16	8,04	99	6,50	218	5,41
La Cruz	164	16,00	43	14,58	9	4,52	216	14,19	647	16,05
El Centro	78	7,61	20	6,78	28	14,07	126	8,28	302	7,49
Col San Antonio	107	10,44	51	17,29	43	21,61	201	13,21	429	10,65
Col Bella Vista	18	0,00	10	3,39	1	0,50	29	1,91	80	1,99
Col La Ceiba	3	0,29	8	2,71	0	0,00	11	0,72	19	0,47
Total Aldeas (7)	1547	100,00	355	100,00	67	100,00	1972	100,00	6146	100,00
El Transito	100	6,46	16	4,51	9	13,43	128	6,49	420	6,83
Cartagua	87	5,62	23	6,48	4	5,97	114	5,78	396	6,44
Gualtaya	220	14,22	48	13,52	11	16,42	279	14,15	873	14,20
El Nispero	199	12,86	13	3,66	4	5,97	216	10,95	733	11,93
Ojos de agua	509	32,90	131	36,90	17	25,37	657	33,32	2113	34,38
San José Palmas	292	18,88	87	24,51	14	20,90	393	19,93	1014	16,50
El Portillo	140	9,05	37	10,42	8	11,94	185	9,38	597	9,71

Estudio Socioeconómico de indicadores de Línea Base del Municipio de Cucuyagua

#	Comunidad	EDIFICACIONES								POBLACION	
		Ocup.	%	Desc.	%	Otras	%	Total	%	Cant.	%
	Total Caserios ()	1179	100,00	265	100,00	72	100,00	1516	100,00	5234	100,00
1	Planes Abajo	96	8,14	13	4,91	6	8,33	115	7,59	481	9,19
2	Planes Arriba	63	5,34	11	4,15	6	8,33	80	5,28	284	5,43
3	Cureñas	48	4,07	9	3,40	3	4,17	60	3,96	240	4,59
4	El Bálsamo	41	3,48	12	4,53	4	5,56	57	3,76	206	3,94
5	El Metal	113	9,58	15	5,66	3	4,17	131	8,64	448	8,56
6	Casa Quemada	86	7,29	18	6,79	3	4,17	107	7,06	382	7,30
7	Higon	14	1,19	3	1,13	3	4,17	20	1,32	61	1,17
8	Llano del coyol	13	1,10	15	5,66	1	1,39	29	1,91	58	1,11
9	Barbasco	59	5,00	4	1,51	4	5,56	67	4,42	266	5,08
10	Copantillo	29	2,46	18	6,79	1	1,39	48	3,17	133	2,54
11	Coyolar	10	0,85	2	0,75	1	1,39	13	0,86	45	0,86
12	Lomitas	89	7,55	22	8,30	6	8,33	117	7,72	431	8,23
13	Capuquitas	59	5,00	20	7,55	3	4,17	82	5,41	262	5,01
14	Yaruconte	138	11,70	25	9,43	10	13,89	173	11,41	616	11,77
15	Plan de Limo	104	8,82	12	4,53	4	5,56	120	7,92	469	8,96
16	Ajagual Yaruconte	19	1,61	8	3,02	0	0,00	27	1,78	86	1,64
17	Barreal	42	3,56	4	1,51	2	2,78	48	3,17	144	2,75
18	Vega del Jocote	8	0,68	3	1,13	1	1,39	12	0,79	27	0,52
19	Ajagual	103	8,74	26	9,81	9	12,50	138	9,10	420	8,02
20	Matasano	19	1,61	10	3,77	1	1,39	30	1,98	58	1,11
21	Arena	3	0,25	3	1,13	0	0,00	6	0,40	12	0,23
22	Jilligua	10	0,85	5	1,89	1	1,39	16	1,06	46	0,88
23	Injerito	13	1,10	7	2,64	0	0,00	20	1,32	59	1,13
	Total Barrios ()	1025	27,33	295	32,24	199	58,88	1522	30,38	4030	26,15
	Total Aldeas ()	1547	41,24	355	38,80	67	19,82	1972	39,36	6146	39,88
	Total Caserios ()	1179	31,43	265	28,96	72	21,30	1516	30,26	5234	33,96
	Total Municipio ()	3751	100,00	915	100,00	338	100,00	5010	100,00	15410	100,00
	Total 2009	2804	73,73	544	14,30	455	11,96	3803	100,00	13169	100,00

Cuadro 10

Distribución de viviendas por el número de piezas con que cuentan

No. De piezas por vivienda	Cantidad viviendas según No. De piezas	%	Cantidad viviendas según No. De piezas 2009	%
Una pieza	155	4,13	142	5,06
Dos Piezas	562	14,98	563	20,08
Tres Piezas	1061	28,29	736	26,25
Cuatro Piezas	1104	29,43	716	25,53
Cinco Piezas	521	13,89	333	11,88
Seis y mas	348	9,28	314	11,20
Total	3751	100,00	2804	100

Fuente: Elaboración propia con base a resultados del censo 2016

Si consideramos el promedio de 4.1 personas por vivienda deducimos que el nivel de hacinamiento es considerable ya que el 19.1% de las mismas poseen entre una y dos piezas y, además, el 80.8% de las viviendas utilizan solamente de una a dos piezas como dormitorios; por otro lado, es de considerar que en el 11.4% de las viviendas conviven de dos o más familias.

Cuadro # 11

Número de familias por vivienda

No. De Familias por vivienda	Cantidad de viviendas	%
Viviendas con una familia	3508	93.5
Viviendas con dos Familias	210	5.6
Viviendas con tres familias	22	0.6
Viviendas con cuatro y mas familias	11	0.3
Total	3751	100

Fuente:Elaboración propia con base a resultados del censo 2016

Un aspecto relevante que muestra las condiciones y facilidades de las viviendas es que el 18.5% de las viviendas no poseen un baño para el aseo personal de la familia, lo cual lo hacen al aire libre.

CONSEJO INTERMUNICIPAL HIGUITO/ MUNICIPALIDAD DE CUCUYAGUA COPAN
Distribución de viviendas por el número de baños con que cuentan.

Cuadro 12
Número de Viviendas con baño

No. De baños por vivienda	Cantidad de viviendas	%	Cantidad de viviendas 2009	%
Viviendas sin baño	697	18,58	1327	47,33
Viviendas con una baño	2564	68,36	1255	44,76
Viviendas con dos baños	363	9,68	164	5,85
Viviendas con tres baños	127	3,39	58	2,07
Total	3751	100,00	2804	100

Fuente: Elaboración propia con base a resultados del censo 2016

Los problemas en las viviendas son notables en la mayor parte de las población debido a que la mayoría de las familias son de bajos recursos económicos, factor que les impide darle un apropiado mantenimiento a las viviendas, por lo cual solo 24.5% de las viviendas se encuentran en buenas condiciones, con un 56.7% son viviendas regulares y un 18.8% en malas condiciones, esto indica una problemática en la población.

Se considera viviendas en condiciones buenas aquellas que no presentan ningún tipo de problemas en su estructura; techos, paredes, pisos etc. o aquellas que ofrecen las condiciones necesarias para vivir. Las viviendas en condiciones regulares se estimaron aquellas que presentan uno o dos problemas, pero que ofrece condiciones para vivir sin un alto riesgo durante un tiempo determinado.

Y se consideran viviendas en malas condiciones aquellas que presentan problemas en su estructura a nivel de techo, paredes y pisos, en el municipio existen una cantidad considerable de viviendas de bahareque, principalmente en las aldeas. Entre los principales problemas en las viviendas están que el 37.3% de las mismas no tienen repello, el 15.9% poseen piso de tierra, el 60.2% no tiene cielo falso y el 15.1% poseen el techo en mal estado; por lo anterior si, consideramos por salubridad el cielo falso como un elemento de una vivienda en buen estado, nos encontramos que el porcentaje de viviendas en condiciones regulares a malas sería mayor.

Estudio Socioeconómico de indicadores de Línea Base del Municipio de Cucuyagua

CONSEJO INTERMUNICIPAL HIGUITO/ MUNICIPALIDAD DE CUCUYAGUA COPAN

Cuadro 13
Principales problemas de las viviendas

Tipo de Problema vivienda	Cantidad de Viviendas	% Incidencia	Cantidad de Viviendas 2009	% Incidencia
No tienen repello	1399	22,19	1708	26,14
Piso de tierra	596	9,45	1136	17,39
Falta de cielo falso	2257	35,79	2039	31,21
Problemas estructurales	570	9,04	0	0,00
Techo en mal estado	565	8,96	1107	16,94
Ninguno	919	14,57	543	8,31
Total	6306	100	6533	100

Fuente: Elaboración propia con base a resultados del censo 2016 .

Otro aspecto importante de analizar es el tipo de combustible que utilizan las familias para cocinar, observándose que en el 81.7% de las viviendas se utiliza la leña como combustible y solo el 6.9% utilizan la electricidad, con un 9.8 de las viviendas utilizan gas volátil, principalmente en el casco urbano; lo anterior es un indicativo de la presión que se ejerce en el bosque para la extracción y uso de leña.

CONSEJO INTERMUNICIPAL HIGUITO/ MUNICIPALIDAD DE CUCUYAGUA COPAN

Cuadro 14
Tipo de Combustible que utilizan para cocinar

Tipo de Combustible	No. De viviendas	%	No. De viviendas 2009	%
Utilizan electricidad	261	6,91	638	19,06
Utilizan gas volátil	370	9,79	131	3,91
Utilizan Kerosen	7	0,19	32	0,96
Utilizan leña	3087	81,71	2546	76,07
No Cocina	53	1,40	0	0,00
Total	3778	100,00	3347	100,00

Estudio Socioeconómico de indicadores de Línea Base del Municipio de Cucuyagua

5.5 Educación

En el municipio cada comunidad cuenta con una escuela primaria, todas equipadas con la logística mínima necesaria para impartir clases, (pupitres, mesas, pizarra y material didáctico entre otros), solamente el instituto de Polivalente Marcos Efraín Aguirre Lara y la Escuela Marcos Aurelio Soto ubicados en el casco urbano dispone de equipo de computación.

Para efectos del trabajo de levantamiento censal, se consideró la edad escolar la que oscila en el rango de 5 a 18 años; en este sentido, los resultados obtenidos muestran que niños y jóvenes se encuentran en este rango de edad (32.7% del total de la población), de estos 51.8% son varones y 48.2% son mujeres, de los cuales el 58.2% están estudiando y el resto no están cursando ningún año lectivo.

CONSEJO INTERMUNICIPAL HIGUITO/ MUNICIPALIDAD DE CUCUYAGUA COPAN

Cuadro 15
Niños en edad escolar vs niños que actualmente estudian (de 5 a 18 años)

Rango de Edades de niños en edad	Niños (as) en edad escolar			Niños (as) estudian 2017			% Cobertura actual			Niños (as) en edad escolar	Niños (as) estudian
	Total	Homb.	Muj	Total	Homb.	Muj	Total	Homb.	Muj	2009	2009
										Total	Total
De 5 a 6 años	721	372	349	322	177	145	45	47,58	41,55	324	325
De 7 a 12 años	2080	1088	992	2375	1186	1189	114	109,01	119,86	1187	1112
De 13 a15 años	1049	518	531	165	68	97	16	13,13	18,27	527	516
De 16 a18 años.	1192	633	559	72	23	49	6	3,63	8,77	511	531
Total	5042	2611	2431	2934	1454	1480	58,19	55,69	60,88	2549	2484

Estudio Socioeconómico de indicadores de Línea Base del Municipio de Cucuyagua

El siguiente cuadro muestra la distribución de los niños en edad escolar por el grado que han alcanzado en sus estudios, donde puede observarse que el 4.6% están en preescolar, el 34.2% en primaria, el 2.3% en plan básico, el 1.0% en diversificado y solo el 0.8% en la universidad. Es llamativo el hecho que de este total el 56.9% no está estudiando durante el presente año del 2016.

En síntesis se deduce que la población estudiantil que ha logrado llegar a nivel diversificado es sumamente baja y extremadamente bajo el nivel universitario, por lo que el nivel de profesionalización y calificación del recurso humano del municipio no es el esperado para lograr impulsar el desarrollo local.

Estudio Socioeconómico de indicadores de Línea Base del Municipio de Cucuyagua

CONSEJO INTERMUNICIPAL
HIGUITO

Cuadro 16

Distribución de niños en edad escolar y los que actualmente estudian o estudiaron
(de 5 a 18 años)

Nivel educativo		Estudia Ahora		Grado cursan o Cursaron		Niños en edad Escolar	
		Si	No	Cantidad	%	Cantidad	%
Preescolar	Niños	177	103	280		280	
	Niñas	145	87	232		232	
	Total	322	190	512	7,37	512	7,37
Primer Grado	Niños	155	117	272			
	Niñas	144	78	222			
	Total	299	195	494	7,12	-	-
Segundo Grado	Niños	187	144	331			
	Niñas	142	109	251			
	Total	329	253	582	8,38		
Tercer Grado	Niños	149	138	287			
	Niñas	178	130	308			
	Total	327	268	595	8,57		
Cuarto Grado	Niños	148	168	316			
	Niñas	129	138	267			
	Total	277	306	583	8,40		
Quinto Grado	Niños	371	636	1007			
	Niñas	363	594	957			
	Total	734	1230	1964	28,29		
Sexto Grado	Niños	176	186	362		2575	
	Niñas	233	238	471		2476	
	Total	409	424	833	12,00	5051	72,75
Básico	Niños	68	92	160		160	
	Niñas	97	78	175		175	
	Total	165	170	335	4,83	335	4,83
Diversificado	Niños	23	21	44		44	
	Niñas	49	30	79		79	
	Total	72	51	123	1,77	123	1,77
universidad	Niños	21	78	99		99	
	Niñas	32	55	87		87	
	Total	53	133	186	2,68	186	2,68
Ningún Nivel	Niños		389	389		389	
	Niñas		347	347		347	
	Total	0	736	736	10,60	736	
Total		2987	3956	6943		6943	100,00
Varones		1475	2072	3547		3547	
Mujeres		1512	1884	3396		3396	
Total 2009	Niños/as	2670	2363	5033	100	5033	100

Estudio Socioeconómico de indicadores de Línea Base del Municipio de Cucuyagua

Analizando los indicadores obtenidos a la luz de los ODS y PNP nos encontramos con las siguientes metas y resultados: duplicar cobertura neta en Educación pre básica en niños de 5 años, en los resultados nos encontramos que el número de niños en edad preescolar es de 512, sin embargo, actualmente están 190 lo que indica que niños que tienen la edad de estudiar, no lo están haciendo.

En cuanto a la meta de lograr el ciclo completo enseñanza primaria, los datos muestran que los niños en edad de estudiar primaria (7 a 12 años) son que representan el 72.7% de total en edad escolar, de los cuales el 34.2 está estudiando. También la ERP propone lograr cobertura neta del 95% en los dos primeros ciclos de educación básica, en este sentido en el municipio solo el 31.9% de los niños en edad de estudiar el ciclo básico (335) lo están haciendo.

Otra meta propuesta es lograr que el 50% de la fuerza de trabajo emergente complete la educación secundaria; los datos arrojan que la fuerza de trabajo emergente (13 a 18 años) son de 2241 niños (32.3% del total en edad escolar) de los cuales solo 10.6% actualmente estudia en la secundaria.

Por otro lado, los ODS establecen lograr la igualdad de género en enseñanza primaria y secundaria y al revisar los indicadores observamos que, de los que estudian primaria, el 50% son niños y el 50% son niñas, en tanto a nivel de secundaria el 38.4% son niños y el 61.6 son niñas; lo cual indica que a nivel de primaria hay equidad acceso de las niñas(as) y en secundaria mayor de las niñas en vista que los niños se incorporan más temprano a la fuerza de trabajo.

Un dato interesante a la analizar el cuadro anterior y que refleja el comportamiento del acceso a la educación a la niñez, principalmente en las zonas rurales, es el hecho que en preescolar 512 niños tienen la edad para estudiar, pero sin embargo solo hay 322, lo que indica que hay niños que no están cursando preescolar, y en primaria hay 5051 y lo están cursando 2,375 niños lo que significa que hay niños que tienen la edad de estudiar secundaria pero sin embargo están en primaria.

ANALFABETISMO

La situación del analfabetismo en la población es preocupante si consideramos el nivel de reproducción que se presenta en los rangos de población en edad de estudiar, para el caso del total de los que no saben leer y escribir el 7.4% es el resultado que nos muestran los indicadores en niños y niñas en edad de estudiar, que corresponde de 5 años hasta 18 años.

Si queremos saber cuánto es la tasa de analfabetismo a nivel de población, tenemos como resultado que existe un 12.9% en base a la población en general. En el siguiente cuadro se muestra el detalle de la población que sabe leer y escribir por rangos de edades.

Estudio Socioeconómico de indicadores de Línea Base del Municipio de Cucuyagua

Cuadro # 17
CONSEJO INTERMUNICIPAL HIGUITO
MUNICIPALIDAD DE CUCUYAGUA COPAN

Población sabe leer y escribir por rango de edades

Rangos de Edades	Total Personas por rango	%	Saben leer y Escribir	%	No saben Leer y Escribir	%	Total Personas por rango 2009	%
De 5 a 6 años	721	5,20	549	26,39	172	23,86	329	6,60
De 7 a 12 años	2080	15,01	1998	96,06	82	3,94	946	18,98
De 13 a 15 años	1049	7,57	1010	96,28	39	3,72	466	9,35
De 16 a 18 años	1192	8,60	1114	93,46	78	6,54	463	9,29
De 19 a 25 años	1584	11,43	1495	94,38	89	5,62	546	10,95
De 26 a 30 años	1922	13,87	1778	92,51	144	7,49	619	12,42
De 31 a 40 años	1982	14,30	1733	87,44	249	12,56	615	12,34
De 41 a 50 años	1376	9,93	1104	80,23	272	19,77	365	7,32
De 51 a 64 años	1149	8,29	823	71,63	326	28,37	347	6,96
De 65 años y mas	807	5,82	469	58,12	338	41,88	289	5,80
Total	13862	100,00	12073	87,09	1789	13	4985	100

Fuente: Elaboración propia con base a resultados del censo 2016 .

5.6 IGUALDAD ENTRE LOS SEXOS A NIVEL EDUCATIVO

En cuanto al total de niños y niñas en edad de estudiar los resultados nos muestran que hay más varones que mujeres, y en comparación del acceso educativo el número de varones siempre es mayor que el de las niñas como lo muestra el siguiente cuadro.

Cuadro # 18

CONSEJO INTERMUNICIPAL HIGUITO/ MUNICIPALIDAD DE CUCUYAGUA COPAN
Equidad en el acceso al sistema educativo según género.

Equidad en el acceso al sistema educativo según género.

Genero	En edad de Estudiar	%	Estudian o han estudiado	%	Están Estudiando	%
Hombres	3547	51,09	3158	89,03	1475	41,58
Mujeres	3396	48,91	3049	89,78	1512	44,52
Total	6943	100,00	6207	89,40	2987	43,02
Total 2009	5033	100	5033	100	2670	100

Fuente: Elaboración propia con base a resultados del censo 2016

Estudio Socioeconómico de indicadores de Línea Base del Municipio de Cucuyagua

Los ODS, establecen lograr la igualdad de género en enseñanza primaria y secundaria y al revisar los indicadores obtenidos en Cucuyagua observamos que de los que estudian primaria el 51% son niñas y el 49% son niños, comparado con los que están edad de hacerlo por género en este nivel. También nos muestra que a nivel preescolar el acceso de las niñas es menor que el de los niños, en cuanto Educación Básica el porcentaje de las niñas que estudian es de 55.4% contra un 42.5% de varones, de los que tienen edad para hacerlo.

Cuadro # 19
CONSEJO INTERMUNICIPAL HIGUITO/ MUNICIPALIDAD DE CUCUYAGUA COPAN

Equidad en el acceso al sistema educativo según género

Nivel Escolar	Niños (as) en edad escolar			Niños (as) estudian 2016			% de cobertura actual		
	Total	Varones	Mujeres	Total	Varones	Mujeres	Total	Varones	Mujeres
Preescolar	512	280	232	322	177	145	62.9	63.2	62.5
Primaria	5051	2575	2476	2375	1186	1189	47.02	46.1	48.0
Básico	335	160	175	165	68	97	49.3	42.5	55.4
Diversificado	123	44	79	72	23	49	58.5	52.3	62.0
Universidad	186	99	87	53	21	32	28.4	21.2	36.7
Total	6207	3158	3049	2987	1475	1512	48.1	46.7	49.6

Estudio Socioeconómico de indicadores de Línea Base del Municipio de Cucuyagua

5.7 Economía

Las principales actividades económicas del municipio son: el comercio al por menor y al por mayor, lácteos, granos básicos, cultivo de café, ganadería, carpinterías, fábrica de bloques y pequeñas zapaterías; a nivel agrícola los principales cultivos que predominan son los granos básicos (maíz, frijoles, arroz) café, hortalizas, y en mucho menor escala la silvicultura y piscicultura.

El municipio no sobresale ninguna artesanía típica, solo lo que producen los estudiantes en el instituto de secundaria, pero son considerados como trabajos manuales rutinarios con el objetivo de enseñanza y puntuación, sin una visualización de formación de habilidades y destrezas y de tener una mano de obra calificada en este campo.

Entre los productos agrícolas que se procesan está el café (lavado, despulpado, selección, secado, y ensacado para su comercialización) y transformación artesanal de café para autoconsumo. Otros productos agrícolas que se benefician son los granos básicos, principalmente el maíz, haciendas ganaderas, poca variedad de fauna, comidas y bebidas típicas, clima agradable y la cercanía a Santa Rosa de Copán.

La mayor fuerza de trabajo predominante está en la producción agrícola, existen 787 jornaleros dedicados directamente a la producción agropecuaria (14.7% del total de población económicamente activa ocupada).

5.8 Comportamiento de la fuerza laboral:

Población en edad de trabajar (PET) del municipio está conformada por 12032 personas que representa el 78.0% del total de la población; de ésta la población económicamente activa (PEA)

Estudio Socioeconómico de indicadores de Línea Base del Municipio de Cucuyagua

Está constituida por 5940 personas, o sea el 49.37% de la PET. Analizando el comportamiento de la PEA ocupada y desocupada se estableció que el 89.8% de la PEA está ocupada, por tanto existe un desempleo abierto de 11.28% de la PEA.

Por otro lado, la población económicamente inactiva, que está constituida por estudiantes, amas de casa, jubilados y discapacitados está formada por una población de 6092 personas que representa el 50.63% de la PET. En el siguiente cuadro se muestra la distribución agrupada de las principales profesiones u oficios en el municipio, donde sobresalen los oficios domésticos, los trabajadores del campo y los obreros.

Cuadro # 20

CONSEJO INTERMUNICIPAL HIGUITO/ MUNICIPALIDAD DE CUCUYAGUA COPAN
Agrupación profesión u oficios de la PET (mayores de 10 años)

cuadro 20

Agrupación profesiones u oficios de la Pet (mayores de 10 años)

Profesión u oficio	#	%	#	%
			2009	
Profesionales universitarios	191	1,59	64	0,66
Profesionales secundaria	600	4,99	341	3,50
Obreros	908	7,55	503	5,16
Artesanos	0	0,00	32	0,33
Agricultores/Pecuarios	2884	23,97	2936	30,12
Jornalero	787	6,54	208	2,13
Comerciantes-empresario	342	2,84	263	2,70
Mineros	0	0,00	0	0,00
Estudiantes	1567	13,02	1731	17,76
Oficios Domésticos	4413	36,68	3634	37,28
Jubilado/Incapacitado/Rentista	10	0,08	35	0,36
Otros	330	2,74	0	0,00
TOTAL	12032	100	9747	100

Fuente: Elaboración propia con base a resultados del censo 2016

Estudio Socioeconómico de indicadores de Línea Base del Municipio de Cucuyagua

En los anexo # 12 se muestra el detalle de la distribución de la población en edad de trabajar por profesión u oficio, identificándose un total de sin tomar en cuenta a los estudiantes y los discapacitados; de este total las profesiones que sobresalen los maestros de educación primaria, los peritos mercantiles, secretarias y administradores de empresas, en tanto los oficios más relevantes son comerciantes al por menor, carpinteros, albañiles, motoristas, pintores, herreros, oficios domésticos, principalmente los jornaleros y las amas de casa que representan el 43.2% de la PET.

Un aspecto es la profesión u oficio de la población en edad de trabajar y otro es la ocupación que ejerce al momento de levantar la información censal, en este sentido las principales ocupaciones que sobresalen de mayor a menor grado son: obreros y jornaleros, las amas de casa, oficios domésticos, comerciantes al por menor, profesores de enseñanza primaria, albañiles y carpinteros, y otros en mucha menor escala; el siguiente cuadro muestra la agrupación de las principales ocupaciones y en el anexo 13 el detalle de las mismas.

Estudio Socioeconómico de indicadores de Línea Base del Municipio de Cucuyagua

Cuadro # 21

CONSEJO INTERMUNICIPAL HIGUITO/ MUNICIPALIDAD DE CUCUYAGUA COPAN

Agrupación de las ocupaciones de los miembros de la familia en edad de trabajar mayores de 10 años)

Ocupación	#	%	Trabajan		PEI		# 2009	%
			Si	No	Cant	%		
Profesionales técnicos y afines	535	4,45	459	76			311	3,19
Comerciantes, vendedores, afines	410	3,41	407	3			428	4,39
Agricultores y ganaderos	2879	23,93	2723	156			1870	19,19
Conductores y transportistas	113	0,94	113	0			75	0,77
Obreros	837	6,96	831	6			383	3,93
Jornaleros	804	6,68	794	10			1239	12,71
Artesano	0	0,00	0	0			53	0,54
Mineros	0	0,00	0	0			0	0,00
Empleadas Domestica	3	0,02	2	1			138	1,42
Oficios domestico/Ama de casa	4.494	37,35			4494	73,67	3419	35,08
Estudiante	1.585	13,17			1585	25,98	1735	17,80
Jubilado/Discapacitado/Rentista	21	0,17			21	0,34	96	0,98
Otros	351	2,92	8	343			0	0,00
TOTAL	12032	100	5329	252	6100	100	9747	100

Fuente: Elaboración propia con base a resultados del censo 2016

5.9 Ingresos:

Este punto es uno de los aspectos más difíciles de auscultar con la población, en virtud que a nadie le satisface compartir su ingresos, principalmente si se cree que pueden ser utilizados para efectos fiscales o tributarios, en el caso del censo que nos ocupa el tema se abordó por dos ángulos a fin de asegurarse de lograr la información más fidedigna.

Por ejemplo, se preguntó directamente el ingreso mensual al momento de consultar la ocupación de las personas y considerando la posibilidad que la información no sea muy realista se les preguntó a las cabezas de familia cuantos son los ingresos mensuales familiares, según rangos establecidos, obteniéndose los siguientes resultados:

Esta preguntas son incomodas para las personas no les gusta contestarlas porque le dicen usted me va mantener y siempre alguna que otra le miente al encuestador, pero y como a la fuerza no se pueden extraer datos y mayormente de la familia.

Estudio Socioeconómico de indicadores de Línea Base del Municipio de Cucuyagua

Cuadro # 22

CONSEJO INTERMUNICIPAL HIGUITO/ MUNICIPALIDAD DE CUCUYAGUA COPAN

Familias con ingresos mensuales según rangos

Rangos de Ingresos	Hogares	%	Hogares	%
			2009	
Ingresos menor de 1,000	59	1,57	323	11,52
Ingresos entre Lps. 1,001 a 2,000	278	7,41	780	27,82
Ingresos entre Lps. 2,001 a 4,000	1280	34,12	898	32,03
Ingresos entre Lps. 4,001 a 8,000	1238	33,00	528	18,83
Ingresos entre Lps. 8,001 a 12,000	481	12,82	143	5,10
Ingresos entre Lps. 12,001 a 20,000	283	7,54	77	2,75
Ingresos entre Lps. 20,001 a 30,000	94	2,51	50	1,78
Ingresos entre Lps. 30,001 a 50,000	22	0,59	3	0,11
Ingresos arriba de Lps 50,000.00	16	0,43	2	0,07
Total	3751	100	2804	100

Fuente: Elaboración propia con base a resultados del censo 2016

Los datos anteriores muestran que el 1.57% de las familias tienen ingresos menores de mil lempiras y que para el 41.53% es menor de los cuatro mil; si correlacionamos estos datos con las ocupaciones de la PEA nos encontramos que el 40.4% de esta PEA ocupada son jornaleros, obreros, trabajadoras domésticas, herreros, albañiles, carpinteros, motoristas y pequeños comerciantes, además de otra cantidad de oficios que no reportan ingresos sustanciales.

Referente a otros ingresos adicionales, el 10.8% de las familias reciben remesas del exterior, que en un 69.13% son menores a 2,000.00 Lempiras, casi en su totalidad estas remesas son enviadas por personas que emigraron a los Estados Unidos. Por otro lado, los ODM plantean reducir a la mitad personas con hambre, consultados los jefes de familia si desde su vivencia considera que los ingresos ajustan para la alimentación balanceada de la familia, los resultados obtenidos muestran que el 86.5% de los mismos expresan que los ingresos les ajusta para alimentarse los 3 tiempos, al 12.9% dos tiempos y al 0.6% consideran que solo un tiempo.

Sobre este último aspecto es importante expresar que la mayoría de estas familias que tienen los menores ingresos son campesinas que no tienen oportunidades permanentes de trabajo como jornaleros, sin embargo, realizan pequeños cultivos para satisfacer al menos las necesidades de autoconsumo, por tanto el hecho que los ingresos no ajusten no significa que no están cubriendo las necesidades alimentarias, aunque no en las condiciones y las necesidades óptimas de consumo humano.

Retomando las metas de los ODS y la PNP, la primera plantea reducir a la mitad el porcentaje de personas que ganen menos de un dólar diario (< \$ 1.00) y la segunda reducir la pobreza en 24 Puntos, en este sentido los datos obtenidos no muestra que el número promedio de familias con ingresos diarios per cápita menor a \$ 1.00 es de 337 (promedio familiar de 4.1 miembros)

Estudio Socioeconómico de indicadores de Línea Base del Municipio de Cucuyagua que equivale a un 8.9% del total existente, y un 34.12% de las mismas tienen ingresos diario per cápita promedios de \$ 1.3, que tampoco es significativo, tal como se observa en el siguiente cuadro:

Cuadro # 23

CONSEJO INTERMUNICIPAL HIGUITO/ MUNICIPALIDAD DE CUCUYAGUA COPAN

Calculo de Ingresos promedio per cápita a nivel de hogares menores a US\$ 1.00 diario

Hogares	Porcentaje	Rangos	Cambio	Diario Hogar	Promedio Diario Per Cápita Por Hogar US\$	Porcentaje Acumulado
59	1,57	1000	42,05	1,40	0,34	1,57
278	7,41	2000	84,10	2,80	0,68	8,98
2518	67,13	8000	336,42	11,21	2,73	76,11
481	12,82	12000	504,63	16,82	4,09	88,94
415	11,06					100,00

Fuente: Elaboración propia con base a resultados del censo 2016

Para calcular el ingreso promedio per cápita por hogar, dividimos el promedio del rango entre el tipo de cambio oficial con el dólar (23.70) y este resultado lo dividimos entre 30 días del mes y posteriormente entre el promedio de personas por vivienda que es de 4.1 para Cucuyagua.

A comparar los resultados anteriores con el cálculo de los ingresos individuales de la PEA ocupada y a través del ingreso per cápita vemos que los resultados de este último reflejan un nivel de pobreza alto, en vista que a nivel de la PEA ocupada el 4.9% de los hogares tienen ingresos menores a un dólar diario, tal como se muestra en el cuadro siguiente que corresponde a la PEA ocupada.

Estudio Socioeconómico de indicadores de Línea Base del Municipio de Cucuyagua

Cuadro # 24

CONSEJO INTERMUNICIPAL HIGUITO/ MUNICIPALIDAD DE CUCUYAGUA COPAN

Ingresos promedio diario individual de la PEA ocupada y per cápita-

Calculo de Ingresos promedio diario individual de la PEA Ocupada y per cápita - hogar

PEA Ocupada	Porcentaje	Rangos	Cambio	Promedio Diario Individual US\$	Diario Hogar	Promedio Individual Per Cápita US\$	Porcentaje Acumulado
8	0,15	750	31,54	1,05	1,50	0,36	0,15
174	3,26	1500	63,08	2,10	2,99	0,73	3,41
1878	35,18	3000	126,16	4,21	5,98	1,46	38,59
2561	47,98	6000	252,31	8,41	11,97	2,91	86,57
547	10,25	14000	588,73	19,62	27,93	6,80	96,82
181	3,39						100,21

Fuente: Elaboración propia con base a resultados del censo 2016

Para realizar el cálculo del ingreso promedio por hogar per cápita, en función de la PEA dividimos el promedio de rango entre el tipo de cambio oficial con el dólar (23.70) (en el caso de menores de 1,000.00 tomamos como promedio Lps. 750.00 por acercarse más la realidad), y este resultado lo dividimos entre 30 para obtener el ingreso promedio diario individual de la PEA ocupada posteriormente este valor lo multiplicamos por 1.60 que es el promedio de personas que reciben ingresos por hogar 5940 de la PEA entre 3,751 hogares), y el total resultante lo dividimos entre el promedio de personas por vivienda que es de 4.1.

5.10 Uso de la tierra:

Los resultados anteriores hay que analizarlos a la luz de las familias que trabajan la tierra y mantienen sus cultivos de granos básicos u otros, en este sentido nos encontramos que en el 48.3% de las familias, algún miembro, trabaja por cuenta propia en la tierra, esto sustenta el Análisis hecho con relación a la parte alimentaria; de este total en el 90.1% de las familias los miembros que trabajan la tierra oscila entre uno y dos.

Este dato no significa que solo este porcentaje de familias trabaja la tierra, muchas otras tienen miembros que trabajan la tierra, pero como jornaleros, porque no poseen una parcela, recordemos de los datos anteriores (anexo # 18) que 68.9% de la PEA ocupada son jornaleros agricultores o personas que están relacionadas con actividades agropecuarias.

No todos los que trabajan la tierra por cuenta propia son propietarios de la tierra, los resultados obtenidos reflejan que solo el 66.8% de las familias la trabajan poseen tierra propia totalmente pagada, un 0.4% poseen tierra que la están pagando, en un 30.5% trabaja la tierra pero alquilada, en un 12.2% de familias trabaja con tierra cedida o prestada, y 0.01 en terreno comunal

Estudio Socioeconómico de indicadores de Línea Base del Municipio de Cucuyagua

Otros datos interesantes es que del 67.8% que trabaja la tierra (1812 familias) el 99% producen alimentos como granos básicos (maíz y frijoles en mayor cantidad y arroz en menor cantidad), y solo 1% de estas familias no producen alimentos, sino se dedican a otro tipo de cultivos para la agroindustria o venta externa.

De este total que producen alimentos 96.1% les es suficiente para el autoconsumo y cubrir con las necesidades de alimentación en la familia (esto corrobora lo expresado anteriormente). Esto indica dos hipótesis: una que las tierras ofrecen las condiciones suficientes para la producción de alimentos, por los bajos recursos económicos de la familia (familias que solo producen pequeñas parcelas de tierra).

Lo anterior viene a repercutir en la capacidad de producción de alimentos para la venta, en este sentido la consulta arrojó que solo el 29.4% de las familias que producen alimentos obtienen excedentes para la venta, principalmente de maíz y frijoles y café, lo cual representa un efecto importante en la economía familiar, ello indica la necesidad de programas o proyectos que mejoren el uso y la productividad agropecuaria.

5.11 Participación

La participación ciudadana en el municipio es un proceso incipiente, recién a partir del 2016 comienza a tratarse con mayor atención por parte de la Municipalidad, con el apoyo de algunas instituciones como el Consejo Intermunicipal Higuito y otras.

Sin embargo, de muchos años atrás existen procesos de participación social y comunitaria, ejemplo de ello son los Patronatos, Juntas de Agua, Iglesias, Sociedad de Padres de Familia y Clubes Deportivos; pesar de estas organizaciones y del interés institucional todavía hay que fortalecer procesos que impulsen la conciencia y la participación de los ciudadanos en sus diferentes ámbitos.

Prueba de esta necesidad es que los resultados del levantamiento censal indican que existen porcentajes altos de personas que no participan, por ejemplo en el 77.0% de las familias del municipio los hombres no participan con ninguna organización y en el 17.5% de que lo hacen, solo participa uno de los hombres de la familia. En el caso de las mujeres la diferencia es poca comparado con la participación de los hombres, obteniendo que el 73.5% de las familias no participan con ninguna organización.

Estudio Socioeconómico de indicadores de Línea Base del Municipio de Cucuyagua

Como lo muestran los datos, a nivel de las organizaciones civiles en el municipio participan más hombres que mujeres (aunque la brecha no es grande), sin embargo es un proceso que actualmente está tomando mucha importancia en el municipio, y muchas organizaciones ya cuentan con participación de la mujer.

Existen varias hipótesis planteadas del porque la mujer no se ha involucrado en procesos de participación; una es el espacio y tiempo de la mujer en participar en los eventos, otra es el machismo tradicionalista, entre otras; sin embargo, un comportamiento relevante en el medio es que son los hombres los que figuran en las directivas de las organizaciones, pero en muchos casos son las mujeres que participan en eventos y reuniones en representación del hombre que está involucrado.

Entre los espacios de participación que brinda el gobierno local se identifican los cabildos abiertos, las asambleas comunitarias, reuniones; eventos y procesos ejecutados con apoyo de instituciones públicas y OPDs.

VI. Principales conclusiones (en el marco de los ODM y la ERP)

6.1 A NIVEL DE INGRESOS Y SEGURIDAD ALIMENTARIA:

1. El 8.9 % de las familias poseen ingresos diarios per cápita menores a \$ 1.00 (promedio familiar de 4.1 miembros). Obteniendo un resultado menor que es de 4.9%
2. Solo al 86.5% de las familias que conviven en el municipio los ingresos monetarios les ajusta para alimentarse los 3 tiempos.
3. En el 48.3% de las familias algún miembro trabaja por cuenta propia la tierra de las cuales el 99. % produce alimentos, pero solo al 96.2% lo hace para autoconsumo

6.2 A NIVEL DE EDUCACIÓN Y FUERZA DE TRABAJO EMERGENTE

4. Solo un 43.02% de las niñas y niños están estudiando del total de los que están en edad escolar.
5. A nivel de diversificado y universitario el acceso de los jóvenes, en edad de estudiar en estos niveles, se muestra más limitado en vista que solo el 6.04 % cursa el diversificado y el 3.35 % a nivel universitario.
6. En cuanto a la población joven que representa la fuerza de trabajo emergente (13 a 18 años) actualmente solamente estudia en la primaria el 39.36% del total.

6.3 A NIVEL DE IGUALDAD DE GÉNERO

7. A nivel preescolar predomina el acceso de las niñas en virtud que estos representan el 54.9% de los que actualmente estudian; en tanto el acceso de las niñas es de 45.1%

Estudio Socioeconómico de indicadores de Línea Base del Municipio de Cucuyagua

8. En primaria el acceso de las niñas es similar ya que estudian un 50.1%, y un 49.9% que estudian los niños.
9. A nivel de los que estudian secundaria el comportamiento se presenta menor en los hombres ya que es de un 38.4% y en cuanto a las mujeres estudian un 61.6%.
10. En cuanto a participación de los hombres, es muy bajo el nivel de involucramiento en las organizaciones, ya que solo un 17.5% de los hogares logra participar, y un 19.7% de las mujeres participa en las organizaciones existentes en la comunidad.

6.4 A NIVEL DE SALUD

11. El comportamiento de la mortalidad infantil en el municipio es de 7.1% y un 0.5% de muertes maternas.
12. Solo el 81.3% de los partos son atendidos por médico, el resto son atendidos por enfermeras 13.9% y el 2.1% por parteras.
13. La tasa de desnutrición en menores de 5 años con base a datos del 2016 es de ___%
14. Las enfermedades de mayor incidencia en el municipio son: dengue clásico con 6.1%, IRAS 4.9% de la población respectivamente; sin embargo, en el municipio también muestra en menor escala, pero no menos preocupante, incidencia de VIH, paludismo, tuberculosis y Chagas, entre otras.

6.5 A NIVEL DE AGUA Y SANEAMIENTO.

15. El 94.5% de la población tiene acceso al servicio de agua, aunque no totalmente apta para el consumo humano, de estos el 89.1% lo recibe por servicio domiciliario por acueducto y el resto por llave pública y mangueras conectada a nacientes.
16. El 83.4% de las personas tienen acceso a la eliminación adecuada de excretas de las cuales el 67.2% lo hacen a través de alcantarillado y el 16.2% mediante letrinas.
17. El 4.12 de las viviendas tiene servicio de recolección de basura, por lo tanto la mayoría de las familias disponen la basura en los patios de sus casas o en botaderos públicos.

6.6 A NIVEL DE LAS VIVIENDAS

18. En el municipio existe un total de 5,004 viviendas y edificaciones de las cuales 3751 están ocupadas
19. El 86.5% de las viviendas posee servicio de energía eléctrica domiciliar.
20. Del total de viviendas ocupadas solo el 89.9% son de propiedad de sus ocupantes, y el 0.7% la están pagando.

Estudio Socioeconómico de indicadores de Línea Base del Municipio de Cucuyagua

21. Solo el 24.5% de las viviendas se encuentran en buenas condiciones y un 56.7% en condiciones regulares.
22. En el 98.9% de las viviendas viven dos o más miembros familias.
23. En el 82.3% de las viviendas se utiliza la leña para cocinar los alimentos, el 7.0% utiliza Electricidad y el 10.2% resto kerosene o gas volátil.
24. El 37.2% de las viviendas solo utiliza una pieza como dormitorio y el 15.0% dos piezas, lo que muestra el nivel de hacinamiento en que convive la población.

Estudio Socioeconómico de indicadores de Línea Base del Municipio de Cucuyagua

ANEXOS

Comentado [ML3]: POR COMUNIDAD:

- MAPA CENSAL
- CUADRO RESUMEN
- INF. SECUNDARIA
- FRECUENCIA SIMPLE

Estudio Socioeconómico de indicadores de Línea Base del Municipio de Cucuyagua

Estudio Socioeconómico de indicadores de Línea Base del Municipio de Cucuyagua

Estudio Socioeconómico de indicadores de Línea Base del Municipio de Cucuyagua

Estudio Socioeconómico de indicadores de Línea Base del Municipio de Cucuyagua

Anexo 2
Consejo Intermunicipal Higuito

Comunidades, distancias a la cabecera, tipo de acceso terrestre y su estado

No.	Nombre de la comunidad	Distancia a la cabecera Km.	Tipo de vías	Estado actual de la vía
1	Cucuyagua	0	Pavimento	Regular
2	Cartagua	4	Desvió de tierra	Malo
3	El Nispero	12	Pavimento	Regular
4	El Portillo	4	Pavimento	Regular
5	El Tránsito	2	Desvió de tierra	Malo
6	Gualtaya	10	Pavimento	Regular
7	Ojos de Agua	25	Desvió de tierra	Malo
8	San José de las Palmas	7	Desvió de tierra	Malo
9	Ajagual	17	Desvió de tierra	Malo
10	Capuquitas	15	Desvió de tierra	Malo
11	Guayabo	10	Desvió de tierra	Malo
12	Las Lomitas	12	Desvió de tierra	Malo
13	Los cerritos	17	Desvió de tierra	Malo
14	Quebrada Honda	17	Desvió de tierra	Malo
15	Yaruconte	17	Desvió de tierra	Malo
16	La Frontera	11	Desvió de tierra	Malo
17	El Coyolar	8	Desvió de tierra	Malo
18	Cañón del Injerto	7	Desvió de tierra	Malo
19	El Higon	6	Desvió de tierra	Malo
20	La Tembladora	7	Desvió de tierra	Malo
21	Casa Quemada	5	Desvió de tierra	Malo
22	Bálsamo	8	Desvió de tierra	Malo
23	El Metal	3	Pavimento	Regular
24	Las Crucitas	4	Desvió de tierra	Malo
25	Cureñas	4	Desvió de tierra	Malo
26	LLano del Coyol	10	Desvió de tierra	Malo
27	Planes Abajo	8	Desvió de tierra	Malo
28	Planes Arriba	9	Desvió de tierra	Malo
29	Plan de Limo	17	Desvió de tierra	Malo

Anexo # 3
Consejo Intermunicipal Higuito
Infraestructura básica existente en el municipio por comunidad

Sector social y tipo de infraestructura	Cucuyagua	La Ceiba	Cartagua	Cañón del Injerito	El Higon	La Tembladora	Comunidades El Nispero
1. Vial							
Km. de carretera primaria	X						X
Km. de carretera secundaria		X	X	X	X	X	
Km. de caminos de penetración							
2. Salud							
CESAR			X				
CESAMO	X						
Hospital							
Clínica materno infantil							
Hogar materno							
3. Social							
Hogar de Ancianos							
Hogar de niños							
Centros Comunales	X						
Iglesias	X		X		X		X
Parques	X						
Canchas Deportivas	X		X	X	X		X
Parque infantil							
CCCC							

Estudio Socioeconómico de indicadores de Línea Base del Municipio de Cucuyagua

Sector social y tipo de infraestructura	Comunidades						
	Cucuyagua	La Ceiba	Cartagua	Cañon del Injerto	El Higón	La Tembladora	El Nispero
4. Educación							
CEPENF							
Kindergarten	X		X				X
Escuelas Primarias	X		X		X		X
Centros Básicos							
Colegio de Secundaria	X						
5. Gubernamentales							
Policía	X						
Juzgados	X						
Registro	X						
HONDUCOR	X						
6. Productiva							
Sistema de riego							
Centros rurales de almacenamiento	X						
Silos Familiares					X		X
Centro de formación artesanal							

Estudio Socioeconómico de indicadores de Línea Base del Municipio de Cucuyagua

Sector social y tipo de infraestructura	Comunidades						
	Ajagual	Capuquitas	El Coyolar	El Guayabo	Las Lomitas	Los Cerritos	Quebrada Honda
1. Vial							
Km. de carretera primaria							
Km. de carretera secundaria	X	X	X	X	X	X	X
Km. de caminos de penetración							
2. Salud							
CESAR							
CESAMO							
Hospital							
Clinica materno infantil							
Hogar materno							
Centro Naturista							
3. Social							
Hogar de Ancianos							
Hogar de niños							
Centros Comunales					X	X	X
Iglesias	X	X					
Parques							
Canchas Deportivas	X	X			X	X	X
Parque infantil							
CCCC							

Estudio Socioeconómico de indicadores de Línea Base del Municipio de Cucuyagua

Sector social y tipo de infraestructura	Comunidades						
	Ajagual	Capuquitas	El Coyolar	El Guayabo	Las Lomitas	Los Cerritos	Quebrada Honda
4. Educación							
CEPENF							
Kindergarten							
Escuelas Primarias	X	X			X	X	X
Centros Básicos							
5. Gubernamentales							
Policia							
Juzgados							
Registro							
HONDUCOR							
6. Productiva							
Sistema de riego							
Centros rurales de almacenamiento							
Silos Familiares	X	X			X	X	X
Centro de formación artesanal							

Estudio Socioeconómico de indicadores de Línea Base del Municipio de Cucuyagua

Sector social y tipo de infraestructura	Comunidades						
	Yaruconte	El Portillo	El Tránsito	Casa Quemada	El Bálsamo	El Metal	Las Crucitas
1. Vial							
Km. de carretera primaria		X				X	
Km. de carretera secundaria	X		X	X	X		X
Km. de caminos de penetración							
2. Salud							
CESAR	X						
CESAMO							
Hospital							
Clinica materno infantil							
Hogar materno							
3. Social							
Hogar de Ancianos							
Hogar de niños						X	
Centros Comunales		X	X	X	X	X	
Iglesias	X	X	X	X	X	X	
Parques							
Canchas Deportivas	X	X	X	X	X	X	
Parque infantil							
CCCC							

Estudio Socioeconómico de indicadores de Línea Base del Municipio de Cucuyagua

Sector social y tipo de infraestructura	Comunidades						
	Yaruconte	El Portillo	El Tránsito	Casa Quemada	El Bálsamo	El Metal	Las Cruceitas
4. Educación							
CEPENF				X			
Kinder	X	X	X			X	
Escuelas Primarias	X	X	X	X	X	X	
Centros Básicos							
5. Gubernamentales							
Policía							
Juzgados							
Registro							
HONDUCOR							
6. Productiva							
Sistema de riego							
Centros rurales de almacenamiento							
Silos Familiares	X			X			X
Centro de formación artesanal							

Estudio Socioeconómico de indicadores de Línea Base del Municipio de Cucuyagua

Sector social y tipo de infraestructura	Comunidades							
	Las Cureñas	Llano del Coyal	Planes Abajo	Planes Arriba	Viga Atravesada	Gualtaya	El Barbasco	
1. Vial								
Km. de carretera primaria						X		
Km. de carretera secundaria	X	X	X	X	X		X	
Km. de caminos de penetración								
2. Salud								
CESAR								
CESAMO						X		
Hospital								
Clinica materno infantil								
Hogar materno								
3. Social								
Hogar de Ancianos								
Hogar de niños								
Centros Comunales				X				
Iglesias			X	X		X	X	
Parques								
Canchas Deportivas			X	X		X		
Parque infantil								
CCCC								

Estudio Socioeconómico de indicadores de Línea Base del Municipio de Cucuyagua

Sector social y tipo de infraestructura	Comunidades						
	Las Cureñías	Llano del Coyol	Planes Abajo	Planes Arriba	Viga Atravesada	Gualtaya	El Barbasco
4. Educación							
CEPENF							X
Kindergarten						X	
Escuelas Primarias		X	X	X		X	X
Centros Básicos						X	
5. Gubernamentales							
Policía							
Juzgados							
Registro							
HONDUCOR							
6. Productiva							
Sistema de riego							
Centros rurales de almacenamiento							
Silos Familiares	X	X	X	X	X	X	X
Centro de formación artesanal							

Estudio Socioeconómico de indicadores de Línea Base del Municipio de Cucuyagua

Sector social y tipo de infraestructura	Comunidades						
	El Junquillo	Los Manzanos	Ojos de Agua	Ajagual	Compantillo	El Barreal	El Jicarito
1. Vial							
<i>Km. de carretera primaria</i>				X		X	
<i>Km. de carretera secundaria</i>	X	X	X		X		X
<i>Km. de caminos de penetración</i>							
2. Salud							
<i>CESAR</i>				X			
<i>CESAMO</i>							
<i>Hospital</i>							
<i>Clínica materno infantil</i>							
<i>Hogar materno</i>							
3. Social							
<i>Hogar de Ancianos</i>							
<i>Hogar de niños</i>							
<i>Centros Comunales</i>				X			
<i>Iglesias</i>			X	X	X	X	
<i>Parques</i>							
<i>Canchas Deportivas</i>			X				
<i>Parque infantil</i>							
<i>CCCC</i>							

Estudio Socioeconómico de indicadores de Línea Base del Municipio de Cucuyagua

Sector social y tipo de infraestructura	Comunidades						
	El Junquillo	Los Manzanos	Ojos de Agua	Ajagual	Compantillo	El Barreal	El Jicarito
4. Educación							
CEPENF						X	
Kinder			X	X			
Escuelas Primarias			X	X		X	
Centros Básicos			X		X		
5. Gubernamentales							
Policía							
Juzgados							
Registro							
HONDUCOR							
6. Productiva							
Sistema de riego							
Centros rurales de almacenamiento							
Silos Familiares			X			X	
Centro de formación artesanal							

Estudio Socioeconómico de indicadores de Línea Base del Municipio de Cucuyagua

Sector social y tipo de infraestructura	Comunidades						
	La Vega del Jocote	Ocotes Caldos	San José de las Palmas	El Matazano	Jililigua	La Arenita	Laguna de Teiguaque
1. Vial							
Km. de carretera primaria							
Km. de carretera secundaria	X	X	X	X	X	X	X
Km. de caminos de penetración				X	X		
2. Salud							
CESAR			X				
CESAMO							
Hospital							
Clinica materno infantil							
Hogar materno							
3. Social							
Hogar de Ancianos							
Hogar de niños							
Centros Comunales							
Iglesias			X		X		
Parques			X				
Canchas Deportivas			X				
Parque infantil							
CCCC							

Estudio Socioeconómico de indicadores de Línea Base del Municipio de Cucuyagua

Sector social y tipo de infraestructura	Comunidades						
	La Vega del Jocote	Ocotés Caídos	San José de las Palmas	El Matazano	Jililigua	La Arenita	Laguna de Teiguaque
4. Educación							
CEPENF							
Kindergarten			X				
Escuelas Primarias			X	X	X		
Centros Básicos	X						
5. Gubernamentales							
Policía							
Juzgados							
Registro							
HONDUCOR							
6. Productiva							
Sistema de riego			X				
Centros rurales de almacenamiento							
Silos Familiares				X	X		
Centro de formación artesanal							

Estudio Socioeconómico de indicadores de Línea Base del Municipio de Cucuyagua

Sector social y tipo de infraestructura	Comunidades	
	La Frontera	Plan de Limo
4. Educación		
CEPENF	X	
Kinder		
Escuelas Primarias	X	X
Centros Básicos		
5. Gubernamentales		
Policia		
Juzgados		
Registro		
HONDUCOR		
6. Productiva		
Sistema de riego		
Centros rurales de almacenamiento		
Silos Familiares		X
Centro de formación artesanal		

Sector social y tipo de infraestructura	Comunidades	
	La Frontera	Plan de Limo
1. Vial		
Km. de carretera primaria		
Km. de carretera secundaria	X	X
Km. de caminos de penetración		
2. Salud		
CESAR		
CESAMO		
Hospital		
Clínica materno infantil		
Hogar materno		
3. Social		
Hogar de Ancianos		
Hogar de niños		
Centros Comunales		
Iglesias		X
Parques		
Canchas Deportivas	X	X
Parque infantil		
CCCC		

Anexo # 4
Consejo Intermunicipal Higuato
 Rubros productivos y sus rendimientos en cada comunidad

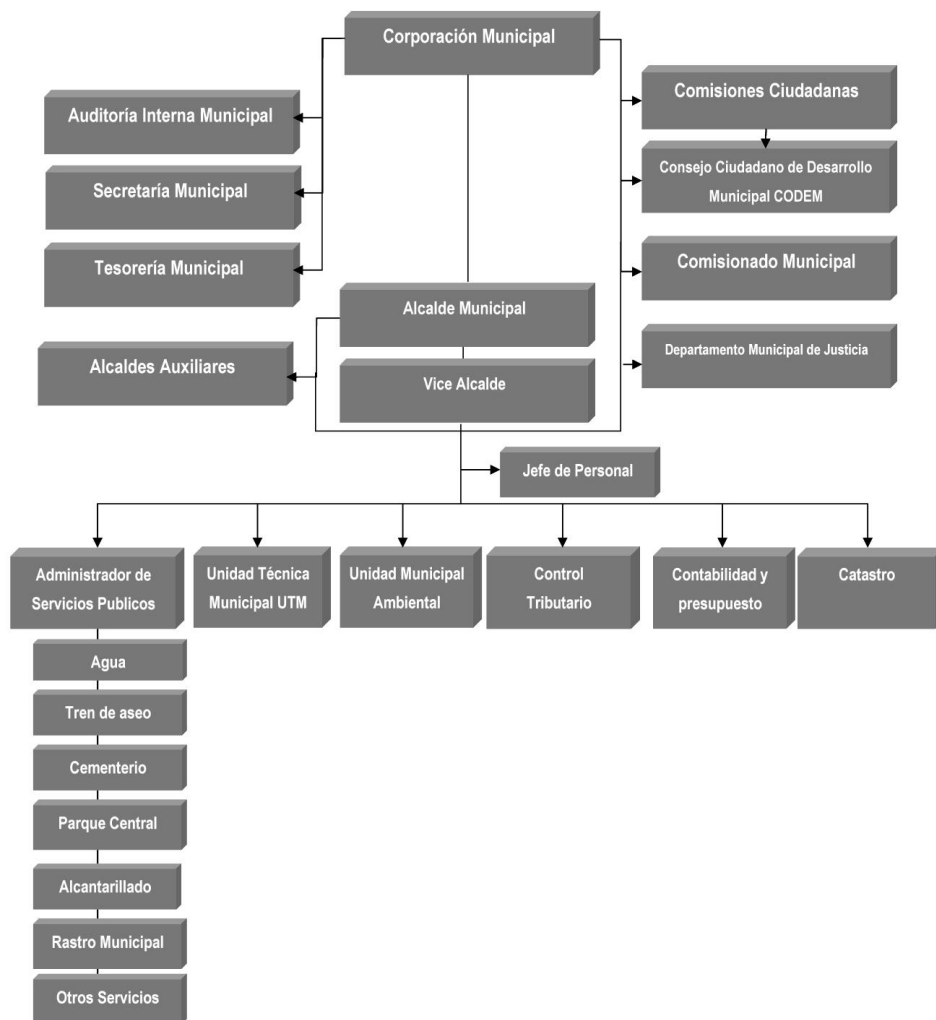
Rubros productivos	Comunidades / Carga por Manzana										
	Cucuyagua	La Ceiba	Cartagua	Cañón del Injerto	El Higon	La Tembladora	El Nispero	Ajagual	Capuquitas	El Coyolar	
Maíz		2 Mz	10 Mz	-	-	2 Mz	8 Mz	7 Mz	-	-	
Rendimiento		45	200	-	-	4	16	105	-	-	
Frijol		-	5Mz	-	-	-	3 Mz	4 Mz	-	2.5 Mz	
Rendimiento		-	50	-	-	-	30	40	-	25	
Café		4 Mz	60 Mz	-	20 mz	21 Mz	10Mz	-	38 Mz	6 Mz	
Rendimiento		60	900	-	600	32	150	-	760	90	

Rubros productivos	Comunidades/ carga por manzana										
	El Guayabo	Las Lomitas	Quebrada Honda	Yaruconte	El Portillo	El Transito	Casa Quemada	El Bálsamo	El Metal		
Maíz	-	1.5 Mz	8 Mz	6 Mz	45 mz	10 Mz	7 Mz	-	10 Mz		
Rendimiento	-	15	100	60	900	125	88	-	125		
Frijol	-	-	-	-	10 Mz	-	-	-	-		
Rendimiento	-	-	-	-	100	-	-	-	-		
Café	30 Mz	18 Mz	11 Mz	70 Mz	-	-	73 Mz	80 Mz	7 Mz		
Rendimiento	450	270	165	1050	-	-	1095	1200	100		

Rubros productivos	Comunidades/ Carga por Manzana						
	Planes Abajo	Planes Arriba	Viga Atravesada	Gualtaya	El Barbasco	Ojos de Agua	Ajagual
Maíz	6 Mz	2 Mz	4 Mz	7 Mz	-	1 Mz	3 Mz
Rendimiento	120	30	50	105	-	15	45
Frijol	-	-	-	-	-	1 Mz	-
Rendimiento	-	-	-	-	-	10	-
Café	13 Mz	16 Mz	16 Mz	8 Mz	17 Mz	-	-
Rendimiento	195	256	240	120	255	-	-

Rubros productivos	Comunidades/ Carga por Manzana					
	Copantillo	El Barreal	La Vega del Jocote	Ocotes Caídos	San José de las Palmas	Jililigua
Maíz	15Mz	7 Mz	6 Mz	6 Mz	1 Mz	4 Mz
Rendimiento	30	90	750	75	20	60
Frijol	-	3 Mz	-	-	1 Mz	3 Mz
Rendimiento	-	25	-	-	10	30
Café	13 Mz	-	-	-	-	-
Rendimiento	195	-	-	-	-	-

Anexo # 5
Consejo Intermunicipal Higuito
Estructura organizativa de la municipalidad de
Cucuyagua



Estudio Socioeconómico de indicadores de Línea Base del Municipio de Cucuyagua

Anexo # 6

Consejo Intermunicipal Higuito

Comportamiento de los principales indicadores de la Gestión Municipal

Descripción(Indicador al 31/12/cada año	2007	2008	2009
I. A Nivel de Recurso Humano			
- No de empleados municipales	20	21	23
- Valor total de la nómina servicios personales	65,600.00	78,644.00	94,400.00
II. A nivel de abonos en servicios públicos			
2.1. Abonados del servicio de agua (Junta de agua)	781	826	898
2.2 Abonados del servicio de alcantarillado	452	581	592
III. a nivel de Contribuyentes.			
3.1 No. De negocios registrados	422	431	414
3.2 Contribuyentes en bienes inmuebles	2,489	2,589	2,632
IV A nivel de catastro			
4.1 Cobertura de Catastro urbano (%)			
4.2 Cobertura de Catastro Rural (%)			
4.3 Numero de avalúos realizados			
V A nivel de movimientos financieros.			
5.1 ingresos totales municipales	9,205,568.17	11,951,479.25	9,155,699.10
5.2 Ingresos Corrientes	2,349,785.36	2,755,934.17	3,536,209.02
5.3 Ingresos de capital	7,036,827.99	8,990,942.88	5,619,490.08
5.4 Ingresos de bienes inmuebles	1,947,889.58	2,378,175.61	3,159,401.63
5.6 Transferencias	5,394,682.30	6,589,864.90	5,517,749.42
5.7 Egresos Totales	9,205,568.26	12,210,386.25	7,328,502.25
5.8 Egresos Corrientes	2,591,268.91	3,370,030.44	2,802,923.78
5.9 Egresos por inversión			
5.10 Gastos de financiamiento (%)			
5.11 Saldos en bancos	570,819.65	-	44,345.20
5.12 Cuentas por pagar	603,524.48	1,266,363.00	1,649,101.43
5.13 Relación e inversión/Ingresos Totales (%)			
5.14 Incremento de ingresos Corrientes (%)			
5.15 Incremento de ingresos de capital (%)			
5.16 Incremento de Ingresos corrientes (%)			
5.17 Incremento de la inversión (%)			
VI. Ingresos Servicios públicos			
6.1 Agua	194,984.00	282,429.00	293,806.00
6.2 Cementerio			
VII. Comunidades sin servicio			
7.1 Comunidades sin agua	3	0	0
7.2 Comunidades sin electricidad	7	3	2
7.3 Comunidades incomunicadas por vía terrestre	0	0	0
7.4 Comunidades sin letrina	10	7	5
7.5 Comunidades sin alcantarillado			

Estudio Socioeconómico de indicadores de Línea Base del Municipio de Cucuyagua

Descripción(Indicador al 31/12/cada año	2007	2008	2009
VIII. A nivel de cobertura en servicios públicos			
8.1 cobertura en agua (%)	70%	75%	80%
8.2 Cobertura en alcantarillado (%)	55%	60%	65%
8.3 Cobertura en Electricidad	70%	85%	95%
8.4 Cobertura en Educación primaria	90%	90%	90%
IX A nivel de participación ciudadana			
9.1 No. De Cabildos Abiertos	8	5	3
9.2 No de juntas directivas, patronatos o codecos juramentados			
9.3 No. De juntas de aguas	23	14	14
X A nivel de planificación			
10.1 Plan de arbitrios	1	1	1
10.2 Plan de inversión social municipal	1	1	1
10.3 Plan estratégico de Inversión Social	1	1	1

Estudio Socioeconómico de indicadores de Línea Base del Municipio de Cucuyagua

Anexo # 7
Consejo Intermunicipal Higuito

Detalle de las instituciones públicas que tienen intervenciones en el municipio de Cucuyagua

#	Nombre institución, Programa o Proyecto.	Áreas temáticas de intervención	Población Objetivo (Beneficiarios)
1	Visión Mundial	Desarrollo Comunitario	Población en general
2	Plan en Honduras	Desarrollo Comunitario	Población en general
3	FHIS	Infraestructura Social	Municipalidades-comunidad
4	Mano a Mano	Desarrollo Comunitario	Población en general
5	PRONADEL	Desarrollo rural	Población en general
6	PILARH	Desarrollo rural	Población en general
7	Hermandad de Honduras	Desarrollo rural	Población en general
8	JICATUYO	Desarrollo rural	Población en general
9	COPECO	Organización y prevención de desastres	Población en general
10	ADEL	Educación primaria	Población en general
11	Fondo Cafetero	Desarrollo rural	Población en general
12	P.M.A.	Desarrollo rural	Población en general
13	AMPRO	Desarrollo rural	Población en general
14	FINCA	Desarrollo rural	Población en general
15	ODECO	Desarrollo rural	Población en general
16	Banco de Occidente	Desarrollo rural	Población en general
17	Cooperativa Mixta Ocatepeque Ltada.	Desarrollo rural	Población en general
18	BANPAÍS	Desarrollo rural	Población en general
19	HONDUTEL	Desarrollo Comunitario	Población en general
20	HONDUCOR	Desarrollo Comunitario	Población en general

Anexo # 8
Consejo Intermunicipal Higuito
Presencia Institucional por comunidad del municipio de Cucuyagua

Instituciones/ Programas/Proyectos	Comunidades						
	Cucuyagua	La Ceiba	Cartagua	Cañón del Injerto	El Higón	La Tembladora	El Nispero
Visión Mundial			X				X
Plan en Honduras	X						X
FHIS							
Mano a Mano							
PRONADEL			X				
PILARH	X						X
Hermanidad de Honduras	X						
JICATUYO							
COPECO							
ADEL							
Fondo Cafetero							
P.M.A.							
AMPRO							
FINCA							X
ODECO			X				
Banco de Occidente	X						
Cooperativa Mixta	X						
Ocotepeque Limitada							
BANPAIS	X						
HONDUTEL	X						
HONDUCOR	X						
La Municipalidad	X		X		X		X

Estudio Socioeconómico de indicadores de Línea Base del Municipio de Cucuyagua

Instituciones/ Programas/Proyectos	Comunidades						
	Ajagual	Capuquitas	El Coyolar	El Guayabo	Las Lomitas	Los Cerritos	Quebrada Honda
La Municipalidad		X			X		
Plan en Honduras		X					
PILARH							
JICATUJO		X			X		
COPECO					X		
PRONADEL		X			X		
Visión Mundial		X			X		
FHIS							
Mano a Mano		X					

Instituciones/ Programas/Proyectos	Comunidades						
	Yaruconte	El Portillo	El Transito	Casa Quemada	El Bálsamo	El Metal	Las Cruceas
PILARH	X						
Visión Mundial	X	X	X	X		X	
PRONADEL	X						
La Municipalidad	X	X	X	X	X	X	X
AMPRO	X						
Plan en Honduras		X	X	X		X	
FHIS						X	
Hermandad de Honduras				X			
ADEL				X			

Instituciones/ Programas/Proyectos	Comunidades						
	Los Manzanos	Ojos de Agua	Ajagual	Copantillo	El Barreal	El Jicarito	La Vega del Jocote
La Municipalidad		X	X	X	X		
Plan en Honduras		X	X				
PILARH							
Hermandad de Honduras							
Mano a Mano					X		
Visión Mundial			X				

Anexo # 9
Consejo Intermunicipal Higuato
Presencia de Organizaciones de La Sociedad Civil por Comunidad del municipio de Cucuyagua

Topología de Organizaciones	Comunidades							
	Cucuyagua	La Ceiba	Cartagua	Cañón del Injerto	El Higon	La Tembladora	El Nispero	
Patronato			X		X		X	
Junta de Agua			X		X		X	
Sociedad de Padres de Familia			X				X	
Equipos de Fútbol					X		X	
Grupo Juvenil							X	
Comunidad Eclesial de Base	X		X		X		X	
Triple Ministerio Comunitario							X	
Monitores de Salud							X	

Topología de Organizaciones	Comunidades							
	Ajagual	Capuquitas	El Coyolar	El Guayabo	Las Lomitas	Los Cerritos	Quebrada Honda	
Patronato		X			X			
Junta de Agua		X			X			
Sociedad de Padres de Familia		X			X			
Equipos de Fútbol		X			X			
Grupo Juvenil								
Comunidad Eclesial de Base		X			X			
Triple Ministerio Comunitario								
Monitores de Salud								
Comité de medio ambiente		X						

Estudio Socioeconómico de indicadores de Línea Base del Municipio de Cucuyagua

Topología de Organizaciones	Comunidades						
	Yaruconte	El Portillo	El Tránsito	Casa Quemada	El Bálsamo	El Metal	Las Crucitas
Patronato	X	X	X	X	X	X	X
Junta de Agua	X	X	X	X	X	X	X
Sociedad de Padres de Familia	X	X	X	X	X	X	
Equipos de Fútbol	X	X	X	X	X		X
Grupo Juvenil							
Comunidad Eclesial de Base	X	X	X	X	X	X	
Triple Ministerio Comunitario	X						
Autoridad civil					X		X
Junta rural de productores de café	X						
Comité de vigilancia	X						
Comité de medio ambiente				X			

Topología de Organizaciones	Comunidades						
	Las Cureñas	Llano del Coyal	Planes Abajo	Planes Arriba	Viga Atravesada	Gualtaya	El Barbasco
Patronato	X	X	X	X	X	X	X
Junta de Agua			X	X		X	X
Sociedad de Padres de Familia		X	X	X		X	X
Equipos de Fútbol			X	X		X	
Grupo Juvenil							
Comunidad Eclesial de Base			X	X		X	X
Junta Rural de Productores de Café							X
Mesa Ciudadana							X
Comité de medio ambiente							X

Estudio Socioeconómico de indicadores de Línea Base del Municipio de Cucuyagua

Topología de Organizaciones	Comunidades						
	Los Manzanos	Ojos de Agua	Ajagual	Copantillo	El Barreal	El Jicarito	La Vega del Jocote
Patronato		X	X	X	X		
Junta de Agua			X	X	X		
Sociedad de Padres de Familia		X	X	X			
Equipos de Fútbol		X					
Grupo Juvenil							
Comunidad Eclesial de Base					X		
Triple Ministerio Comunitario							
Junta de Cable para T.V.			X				

88

Topología de Organizaciones	Comunidades						
	Ocotes Caidos	San José de las Palmas	El Matazano	Jilligua	La Arenita	Laguna de Telguaque	La Frontera
Patronato		X	X				X
Junta de Agua		X					X
Sociedad de Padres de Familia		X	X	X			X
Equipos de Fútbol		X					
Grupo Juvenil		X					
Comunidad Eclesial de Base		X					X
Triple Ministerio Comunitario							
Monitores de Salud							
Gobierno escolar							X
Escuela para padres							X
Comité de merienda							X

Anexo # 10
Consejo Intermunicipal Higuato
Inversión en infraestructura Social realizada por comunidad durante el 2008 (En Lps.)

Nombre comunidad/ Tipo de proyecto	Salud	Educación	Social	Vial	Productiva	Total
1. Cucuyagua:						
Remodelación del edificio municipal			Lps. 1,004,728.25			
Construcción de quiebra patas				Lps. 15,675.00		
Arreglo de calles del barrio Las Delicias				Lps. 2,000.00		
Construcción de caja de agua potable	Lps. 405.00					
Construcción de pilas			Lps. 16,500.00			
Pavimentación de calle barrio La Cruz				Lps. 295,868.00		
Elaboración de tapaderas metálicas	Lps. 1,000.00					
Mantenimiento de parque central			Lps. 15,780.00			
Pago de diseño para proyecto acilo de ancianos			Lps. 111,631.52			
Abono a préstamo banco de occidente			Lps. 260,367.40			
Construcción de represa Gualtupa			Lps. 64,102.50			
Construcción de túmulos				Lps. 50,000.00		
Mantenimiento de proyecto de agua potable	Lps. 56,324.00					
Creación de vivero municipal					Lps. 1,188.00	
Compra terreno en la pita para relleno sanitario	Lps. 201,369.00					
TOTAL						Lps. 2,096,938.91
2. La Ceiba						
3. Cartagua						
Construcción de Kinder		Lps. 367,424.97				
Instalación de energía en escuela cultura		Lps. 2,555.00				
Reparación de escuela cultura		Lps. 48,014.00				
TOTAL						Lps. 417,993.97

Estudio Socioeconómico de indicadores de Línea Base del Municipio de Cucuyagua

Nombre comunidad/ Tipo de proyecto	Salud	Educación	Social	Vial	Productiva	Total
4. Cañón del Injerto						
5. El Higon				Lps. 4,800.00		
Compra de alcantarillas						Lps. 4,800.00
TOTAL						
6. La Tembladora						
7. El Nispero						
8. Ajagual						
9. Capuquitas						
Electrificación			Lps. 331,158.98			
Producción de 19 Mnz. de maíz					Lps. 86,211.00	
TOTAL						Lps. 417,369.98
10. El Coyolar						
11. El Guayabo						
12. Las Lomitas						
Electrificación			Lps. 331,158.98			
Producción de 18 Mnz. de maíz					Lps. 86,733.00	
Construcción de muro de contención en río			Lps. 75,000.00			
Reparación y mantenimiento de agua potable	Lps. 2,510.00					
TOTAL						Lps. 495,401.98
13. Los Cerritos						
14. Quebrada Onda						
15. Yaruconce						
Proyecto de letrización	Lps. 331,064.20					
Ampliación de línea secundaria			Lps. 5,447.47			
TOTAL						Lps. 336,511.67

Estudio Socioeconómico de indicadores de Línea Base del Municipio de Cucuyagua

Nombre comunidad/ Tipo de proyecto	Salud	Educación	Social	Vial	Productiva	Total
16. El Portillo						
Pavimentación de calles				Lps. 1,073,883.65		Lps. 1,073,883.65
TOTAL						
17. El Transito						
Reparación de desvío				Lps. 5,850.00		Lps. 5,850.00
TOTAL						
18. Casa Quemada						
19. El Balsamo						
Pago de estudio de electrificación			Lps. 60,000.00			
Proyecto de letrinización	Lps. 345,400.10					
Const. de techo de escuela Armando Alvarado		Lps. 4,030.00				
Proyecto de electrificación			Lps. 331,158.98			
TOTAL						Lps. 740,589.08
20. El Metal						
Construcción de Kinder		Lps. 40,000.00				
Cambio de línea de agua potable	Lps. 2,230.00					
Mantenimiento de calles				Lps. 1,950.00		
Reparación de techo de escuela		Lps. 12,992.00				
TOTAL						Lps. 57,172.00
21. Las Cruceñas						
22. Las Cureñas						
Construcción de Jardín de Niños		Lps. 14,366.00				Lps. 14,366.00
23. Llano del Coyoil						
24. Planes Abajo						
Construcción de cocina en escuela Víctor Dubón		Lps. 33,435.00				Lps. 33,435.00
25. Planes Arriba						
Remodelación de centro comunal			Lps. 34,515.00			Lps. 34,515.00
26. Viga Atravesada						
27. Gualtaya						
Construcción de centro de salud	Lps. 13,352.00					Lps. 13,352.00

Estudio Socioeconómico de indicadores de Línea Base del Municipio de Cucuyagua

Nombre comunidad/ Tipo de proyecto	Salud	Educación	Social	Vial	Productiva	Total
28. El Barbasco						
Proyecto de electrificación			Lps. 331,158.98			
Mantenimiento de desvío				Lps. 1,100.00		
TOTAL						Lps. 332,258.98
29. Ojos de Agua						
Arreglo de techo y electrificación de centro de salud	Lps. 8,354.00					
Reparación de calle						
Construcción de cancha y dos aulas en centro básico		Lps. 40,035.00		Lps. 7,500.00		
lempira						
Construcción de muro escuela José Cecilio del Valle		Lps. 11,594.00				
Instalaciones eléctricas domiciliarias			Lps. 102,000.00			
TOTAL						Lps. 169,483.00
30. Ajagual						
Compra de tubos para el desvío				Lps. 920.00		
Construcción de alcantarilla				Lps. 390.00		
TOTAL						Lps. 1,310.00
31. El Compañillo						
Contra parte para piso de la escuela		Lps. 3,820.00				
32. San José de las Palmas						
Proyecto de alcantarillado		Lps. 5,000.00	Lps. 450,080.00			
Proyecto tres aulas escuela Miguel Paz Barahona						
Mantenimiento del parque			Lps. 261.00			
Ampliación de calle				Lps. 7,500.00		
Estudio para proyecto de alcantarillado			Lps. 13,000.00			
Construcción de cerca escuela Miguel Paz Barahona		Lps. 12,400.00				
TOTAL						Lps. 488,241.00
32. El Matazano						
Compra de portón escuela Francisco Morazán		Lps. 2,500.00				
33. Jililigua						
Mantenimiento de calle				Lps. 3,800.00		
						Lps. 3,800.00

Estudio Socioeconómico de indicadores de Línea Base del Municipio de Cucuyagua

Nombre comunidad/ Tipo de proyecto	Salud	Educación	Social	Vial	Productiva	Total
34. La Frontera						
Pintado de mobiliario escuela Honduras		Lps. 2.300.00				
Reparación de aguas en escuela Honduras		Lps. 265.00				
Construcción de escuela Honduras		Lps. 7.400.00				
Compra de placa para escuela Honduras		Lps. 7.500.00				
TOTAL						Lps. 17,465.00
35. Plan de Limo						
Mejoramiento de Viviendas			Lps. 82,950.00			
Compra de terreno para construcción de Kinder		Lps. 17,000.00				
Mantenimiento de desvío				37,500.00		
TOTAL						Lps. 137,450.00

*Anexo # 11
Consejo Intermunicipal Higuito*

Población y vivienda por cabecera, aldeas y caseríos

#	Comunidad	EDIFICACIONES						POBLACION			
		Ocup.	%	Desc.	%	Otras	%	Total	%	Cant.	%
1	Total Casco Urbano (11)	730	26.034	136	25.00	269	59.1209	1135	29.84	3176	24.12
2	Cartagua	90	7.73	8	3.38	11	10.28	109	7.23	432	8.25
3	Gualtaya	141	12.11	53	22.36	17	15.89	211	13.99	700	13.37
4	El Portillo	116	9.97	30	12.66	9	8.41	155	10.28	512	9.78
5	Ojos de Agua	379	32.56	49	20.68	16	14.95	444	29.44	1561	29.82
6	El Transito	79	6.79	10	4.22	6	5.61	95	6.30	415	7.93
7	San José Palmas	269	23.11	73	30.80	40	37.38	382	25.33	1153	22.02
8	El Nispero	90	7.73	14	5.91	8	7.48	112	7.43	462	8.83
	Total Aldeas (7)	1164	41.51	237	43.57	107	23.52	1508	39.65	5235	39.75
	Total Caseríos (35)	910	32.45	171	31.43	79	17.36	1160	30.50	4758	36.13
	Total Municipio	2804	100	544	100	455	100	3803	100	13169	100

Anexo # 12
Consejo Intermunicipal Higuito
Profesiones de la población en edad de trabajar

	Frecuencia	Porcentaje válido
Lic Pedagogía	2	0.02
Agrónomo	10	0.10
Ing. Civil	6	0.06
6	1	0.01
Bach. Admón. empresas	22	0.23
Perito Mercantil	84	0.86
Maestro Primaria	134	1.37
Maestro secundaria	12	0.12
Maestro Universitario	2	0.02
Dentista	1	0.01
Promotor Social	12	0.12
Técnico Agropecuario	1	0.01
Secretaria	13	0.13
Bachiller en salud	1	0.01
Laboratorista	1	0.01
Enfermera	12	0.12
Estudiante	1737	17.82
Mecánico industrial	5	0.05
Policía	4	0.04
Militar de rango	4	0.04
Sastre	7	0.07
Oficios domésticos	3582	36.75
Ama de casa	1	0.01
Ebanista	1	0.01
Lic. Admón. de empresas	2	0.02
Cobrador de buses	3	0.03
Caficultor	3	0.03
Ganadero	1	0.01
Vigilante	20	0.21
Barbero	3	0.03
Carpintero	16	0.16
Talabartero	1	0.01
Ordeñador	8	0.08
Tapicero	1	0.01
Conserje	6	0.06
Aseadora	3	0.03

Estudio Socioeconómico de indicadores de Línea Base del Municipio de Cucuyagua

	Frecuencia	Porcentaje válido
Chofer	6	0.06
Herrero	1	0.01
Zapatero	1	0.01
Fontanero	3	0.03
Soldador	17	0.17
Pintos vehículos	10	0.10
Ayudante albañil	71	0.73
Albañil	139	1.43
Labrador/agricultor	2935	30.11
Jornalero	209	2.14
Alfarero	1	0.01
Modista	9	0.09
Electricista	12	0.12
Estilista	4	0.04
Carnicero	1	0.01
Empleado gubernamental	1	0.01
Incapacitado	1	0.01
Pastor evangélico	6	0.06
Comerciante menor	251	2.57
Comerciante menor	1	0.01
Dependiente	14	0.14
Pintor de rótulos	1	0.01
Medico general	6	0.06
Lavadores/planchadores	2	0.02
Mecánico	38	0.39
Vendedor ambulante	25	0.26
Empleada domestica	55	0.56
Motorista	55	0.56
Cargadores	20	0.21
Bachiller Ciencias	23	0.24
Bach. Computación	6	0.06
Lic Derecho	5	0.05
Lic Educación Básica	11	0.11
Dependiente	22	0.23
Técnico Computación	1	0.01
Técnico Dentista	3	0.03
Técnico En Electrónica	3	0.03
Operador Maquinaria Pesada	3	0.03
Discapacitado	30	0.31
Técnico de Catastro	1	0.01

Estudio Socioeconómico de indicadores de Línea Base del Municipio de Cucuyagua

	Frecuencia	Porcentaje válido
Lic. Mercadotecnia	2	0.02
Bach. Hotelería Y Turismo	1	0.01
Ing. Industrial	1	0.01
Niñera	2	0.02
Repostería	2	0.02
Lic. Salud	3	0.03
Misionera	1	0.01
Ing. Químico	3	0.03
Operador de cable	2	0.02
Técnico Municipal	1	0.01
Jardinero	1	0.01
Leñero	1	0.01
Partera	2	0.02
No Trabaja	1	0.01
Total	9748	100

Anexo # 13
Consejo Intermunicipal Higuito
Ocupación de la población en edad de trabajar

Ocupación	Frecuencia	Porcentaje válido
Lic. Psicología	2	0.02
Lic Pedagogía	1	0.01
Empleado administrativo	10	0.10
Agrónomo	6	0.06
Ing. Civil	5	0.05
Bach. Admón. empresas	7	0.07
Perito Mercantil	33	0.34
Maestro Primaria	116	1.19
Maestro secundaria	12	0.12
Maestro Universitario	2	0.02
Dentista	1	0.01
Promotor Social	6	0.06
Secretaria	19	0.19
Laboratorista	1	0.01
Enfermera	9	0.09
Estudiante	1735	17.80
Mecánico industrial	5	0.05
Policía	5	0.05
Militar de rango	4	0.04
Sastre	9	0.09
Oficios domésticos	1139	11.68
Ama de casa	2280	23.39
Ebanista	1	0.01
Cobrador de buses	3	0.03
Caficultor	7	0.07
Ganadero	6	0.06
Vigilante	28	0.29
Barbero	3	0.03
Carpintero	19	0.19
Talabartero	1	0.01
Ordeñador	8	0.08
Tapicero	1	0.01
Conserje	9	0.09
Aseadora	7	0.07
Chofer	6	0.06
Herrero	1	0.01

Estudio Socioeconómico de indicadores de Línea Base del Municipio de Cucuyagua

Ocupación	Frecuencia	Porcentaje válido
Zapatero	1	0.01
Fontanero	4	0.04
Soldador	18	0.18
Pintos vehículos	8	0.08
Ayudante albañil	77	0.79
Albañil	152	1.56
Labrador/agricultor	1860	19.08
Jornalero	1239	12.71
Alfarero	1	0.01
Modista	8	0.08
Electricista	11	0.11
Estilista	2	0.02
Carnicero	1	0.01
Empleado gubernamental	4	0.04
Jubilados	6	0.06
Incapacitado	4	0.04
Pastor evangélico	5	0.05
Comerciante menor	352	3.61
Comerciante menor	3	0.03
Dependiente	15	0.15
Pintor de rótulos	1	0.01
Cajera	2	0.02
Medico general	6	0.06
Lavadores/planchadores	7	0.07
Mecánico	39	0.40
Vendedor ambulante	42	0.43
Empleada domestica	120	1.23
Motorista	61	0.63
Cargadores	21	0.22
Bachiller Ciencias	2	0.02
Bach. Computación	2	0.02
Lic Derecho	4	0.04
Lic Educación Básica	9	0.09
Dependiente	31	0.32
Técnico Dentista	3	0.03
Técnico En Electrónica	3	0.03
Operador Maquinaria Pesada	5	0.05
Discapacitado	54	0.55
Técnico de Catastro	1	0.01

Estudio Socioeconómico de indicadores de Línea Base del Municipio de Cucuyagua

Ocupación	Frecuencia	Porcentaje válido
Alcalde Municipal	1	0.01
Ing. Industrial	1	0.01
Niñera	4	0.04
Repostería	2	0.02
Lic. Salud	2	0.02
Misionera	1	0.01
Ing. Químico	2	0.02
Afanadora	1	0.01
Operador de cable	2	0.02
Constructor	2	0.02
Técnico Municipal	2	0.02
Operador Hondutel	1	0.01
Jardinero	1	0.01
Leñero	1	0.01
Partera	2	0.02
No Trabaja	32	0.33
Total	9748	100

Estudio Socioeconómico de indicadores de Línea Base del Municipio de Cucuyagua

Anexo # 14
Consejo Intermunicipal Higuito

Principales Indicadores De Agua, Saneamiento, Energía Eléctrica Y Condición De Vivienda
Por
Comunidad

Comunidad	Agua Acueducto	alcantarillado	Letrina	Usa	Tren de Aseo	Energía
Aldeas						
Barrio el centro	93	93	93	93	93	93
Bo. San Sebastián	117	106	116	116	0	117
Bo. Concepción	63	62	63	63	62	63
Bo. La Cruz	89	78	82	82	0	84
Bo. San Antonio	57	21	49	38	38	52
Bo. Montesino	26	26	26	26	23	26
Bo. Portillito	109	47	59	59	55	86
Bo. Calvario	85	78	80	80	77	85
Bo. La Delicia	57	55	43	43	56	57
La joya	12	13	14	14	13	15
Aldeas						
El Portillo	115	97	86	83	0	112
Gualtaya	119	0	100	96	0	125
Barbasco	51	0	20	19	0	0
La Laguna						
Los Manzanos						
Tembladora						
Cartagua	62	0	57	55	0	47
Cañón del Injerto	6	0	4	3	0	4
El Higon	2	0	6	6	0	7
Transito	77	0	46	38	0	62
La Laguna						
Casa Quemada	61	0	17	14	0	48
El Bálsamo	27	0	0	0	0	2
El Metal	53	0	21	21	0	54
Las Crucitas	12	0	0	0	0	12
Las Cureñas	16	0	5	5	0	26
Llano del Coyol	11	0	2	2	0	0
Planes Abajo	67	0	28	26	0	60
Planes Arriba	45	0	16	14	0	31
Plan del Limo	58	0	39	39	0	60
Viga Atravesada	10	0	8	8	0	2
La Laguna						

Estudio Socioeconómico de indicadores de Línea Base del Municipio de Cucuyagua

Comunidad	Agua Acueducto	alcantarillado Aldeas	Letrina	Usa	Tren de Aseo	Energía
San José De Las Palmas	266	0	200	199	0	244
El Matasano						
Jiligua						
La Arenita						
La Laguna						
Nispero	84	0	60	60	0	87
Ajagual	10	0	5	5	0	1
Capuquitas	32	0	35	30	0	35
El Guayabo						
Las Lomitas						
Los Cerritos	21	0	20	20	0	18
Quebrada Onda						
Yaruconte						
La Frontera						
El Coyolar						
Ojos de Agua						
Barrio Las Pilas	45	0	12	12	0	51
Barrio El Plan	30	0	14	13	0	32
Barrio El Barro	41	0	19	15	0	32
Barrio Plan de la Arada	42	0	35	34	0	51
Barrio Plan de la Iglesia	38	0	22	21	0	31
Barrio Las Lajitas	8	0	10	10	0	23
El Ocotal	24	0	13	11	0	34
Vega del Jocote	0	0	3	3	0	0
Los Ranchos	6	0	4	3	0	27
Copantillo	15	0	0	0	0	0
El Barreal	10	0	17	150	17	0
Ajagual	73	0	60	59	0	62

Estudio Socioeconómico de indicadores de Línea Base del Municipio de Cucuyagua

Anexo # 15
Consejo Intermunicipal Higuato
Situación Educativa actual por comunidad

	Sexo		Preescolar	Grado										Estudia	
	Hombres	Mujeres		Primer Grado	Segundo Grado	Tercer Grado	Cuarto Grado	Quinto Grado	Sexto Grado	Basico	Diversificado	Universidad	Ninguno	Si	No
Casco Urbano															
Barrio el centro	58	48	7	5	6	15	9	8	15	21	8	5	6	73	33
Bo. San Sebastián	92	84	9	15	14	11	16	14	31	43	11	1	11	112	64
Bo. Concepción	32	43	3	6	8	8	5	6	3	30	8	-	-	56	19
Bo. La Cruz	87	75	15	14	11	16	12	20	29	13	20	6	6	103	59
Bo. San Antonio	66	62	10	10	11	15	11	10	23	26	7	3	2	80	48
Bo. Montesino	17	19	5	2	8	0	1	2	0	12	4	0	2	22	14
Bo. Portillito	115	79	15	19	14	10	22	20	28	12	3	0	51	104	90
Bo. Calvario	43	53	6	9	12	5	10	7	11	16	4	1	0	62	34
Bo. La Delicia	49	45	3	6	8	10	7	12	29	11	6	2	0	56	38
La Joya	9	15	1	3	4	0	3	2	2	4	4	0	1	14	10
Aldeas															
El Portillo	88	86	19	17	7	15	11	17	555	28	11	6	0	104	70
Guataya	141	146	24	50	32	43	24	21	48	27	3	-	15	160	127
Barbasco	63	67	6	26	17	15	11	13	36	2	0	0	4	65	65
La Laguna															
Los Manzanos															
Tembladora															
Cartagua	83	76	11	22	15	16	12	12	55	7	1	-	8	79	80
Cañón del Injerto	12	11	0	4	1	2	1	1	9	1	0	0	4	10	13
El Higon	9	2	0	0	2	0	0	0	8	0	0	0	1	9	2
Transito	65	77	16	10	12	13	11	9	45	9	7	-	10	84	58
La Laguna															

Estudio Socioeconómico de indicadores de Línea Base del Municipio de Cucuyagua

	Sexo		Grado										Estudia		
	Hombres	Mujeres	Preescolar	Primer Grado	Segundo Grado	Tercer Grado	Cuarto Grado	Quinto Grado	Sexto Grado	Basico	Diversificado	Universidad	Ninguno	Si	No
Casa Quemada	59	59	18	15	14	14	17	9	19	1	0	0	11	67	51
El Bálsamo	34	40	9	12	6	6	6	10	18	5	0	0	2	33	41
El Metal	38	49	9	10	13	5	9	7	15	7	0	0	12	52	35
Las Cruceñas	13	11	6	0	0	1	5	3	5	1	0	0	3	10	14
Las Cureñas	47	36	4	12	15	8	11	4	24	1	0	0	4	46	37
Llano del Coyol	16	14	1	7	4	3	5	2	8	0	0	0	0	18	12
Planes Abajo	74	73	6	13	17	19	14	16	39	4	2	0	17	74	73
Planes Arriba	48	47	3	12	8	14	9	7	34	4	0	0	4	41	54
Plan del Limo	100	71	22	19	18	23	12	12	60	0	0	0	5	94	77
Viga Atravezada	10	16	0	8	3	5	4	1	4	1	0	0	0	14	12
La Laguna															
San José de Las Palmas	183	178	23	38	34	33	28	43	97	41	11	7	2	206	155
El Matasano															
Jiligua															
La Arenita															
La Laguna															
Nispero	80	95	15	15	16	18	18	15	51	12	7	-	8	102	73
Ajagual	14	15	4	5	5	2	4	3	2	2	0	0	2	17	12
Capuquitas	38	58	6	9	8	10	7	3	30	9	0	0	14	48	48
El Guayabo															
Las Lomitas															
Los Cerritos	25	15	3	1	6	5	3	4	14	0	0	0	4	21	19
Quebrada Onda															
Yaruconte															
La Frontera															
El Coyal															
Ojos de Agua															
Barrio las Pilas	59	63	4	15	13	13	7	21	19	4	3	0	23	52	70

Estudio Socioeconómico de indicadores de Línea Base del Municipio de Cucuyagua

	Sexo		Preescolar	Primer Grado	Segundo Grado	Tercer Grado	Grado					Diversificado	Universidad	Estudia	
	Hombres	Mujeres					Cuarto Grado	Quinto Grado	Sexto Grado	Basico	Si			No	
Barrio El Plan	41	31	2	15	10	6	7	5	19	4	2	0	2	42	30
Barrio El Barro	46	42	4	11	14	15	8	6	16	3	0	0	11	45	43
Barrio El Plan de La Arada	73	54	6	19	11	11	11	11	36	8	6	0	8	66	61
Barrio Plan de la Iglesia	41	39	6	11	3	8	11	8	19	4	0	0	10	35	45
Barrio Las Lajitas	32	26	5	2	6	7	7	8	14	3	0	0	6	25	33
El Ocotal	34	30	2	9	6	10	5	5	19	3	0	0	5	36	28
Vega del Jocote	10	8	0	2	3	1	3	3	5	0	0	0	1	8	10
Los Ranchos	27	23	2	6	6	6	10	4	7	2	0	0	7	22	28
Copanillo	18	9	1	2	4	0	4	5	7	0	0	0	3	17	10
El Barreal	24	32	5	4	6	8	3	9	9	7	0	0	5	31	25
Ajagual	77	70	13	18	13	14	9	13	28	20	15	2	2	85	62

Estudio Socioeconómico de indicadores de Línea Base del Municipio de Cucuyagua

Comunidad	Sueldo						
	Menos de 1000	1001-2000	2001-4000	4001-8000	8001-20000	20001-30000	30001 y mas
Casa Quemada	20	29	10	1	1	0	0
El Balsamo	12	18	6	3	0	0	0
El Metal	4	14	26	10	1	0	0
Las Crucitas	0	4	8	2	0	0	0
Las Cureñas	1	22	11	1	0	0	0
Llano del Coyol	1	3	7	2	0	0	0
Planes Abajo	14	30	19	5	0	0	0
Planes Arriba	6	15	18	6	1	0	0
Plan del Limo	10	32	21	7	0	0	0
Viga Atravezada	2	4	2	1	1	0	0
La Laguna							
San José de Las Palmas	26	72	84	64	21	3	0
El Matasano							
Jiligua							
La Arenita							
La Laguna							
El Nispero	9	36	34	10	1	0	0
Ajagual	1	6	2	1	0	0	0
Capuquitas	17	18	11	3	0	0	0
El Guayabo							
Las Lomitas							
Los Cerritos	2	3	14	2	0	0	0
Quebrada Onda							
Yaruconte							
La Frontera							
El Coyolar							

Estudio Socioeconómico de indicadores de Línea Base del Municipio de Cucuyagua

Comunidad	Sueldo						
	Menos de 1000	1001-2000	2001-4000	4001-8000	8001-20000	20001-30000	30001 y mas
Ojos de Agua							
Barrio Las Pilas	5	26	23	8	0	0	0
Barrio El Plan	4	10	16	3	0	0	0
Barrio El Barro	6	20	10	9	2	0	0
Barrio Plan de La Arada	6	21	15	15	1	0	0
Barrio Plan de la Iglesia	6	9	23	7	2	0	0
Barrio Las Lajitas	3	15	13	0	0	0	0
El Ocotál	5	14	15	2	0	0	0
Vega del Jocote	1	2	3	2	1	0	0
Los Ranchos	2	9	15	4	1	0	0
Copantillo	1	1	10	2	1	0	0
El Barreal	2	14	9	9	0	0	0
Ajagual	12	21	22	21	3	0	0

Estudio Socioeconómico de indicadores de Línea Base del Municipio de Cucuyagua

Anexo # 17
Frecuencia Simple de la boleta Levantada

Estudio Socioeconómico de indicadores de Línea Base del Municipio de Cucuyagua

Anexo # 19

Anexo # 20

Consejo Intermunicipal Higuito
 Agencia de Cooperación Internacional del Japón (JICA)
 Levantamiento de Indicadores Socioeconómicos por Comunidad

Municipio de: Cucuyagua Copan
 Código: 0406
 Comunidad: Cartagua

No. Vivienda	Nombre de Jefe de Familia	Ocupada	Desocupada	Edificio público Negocio/Otro	Estado de Vivienda		
					B	R	M
1	Cipriano Romero	X			X		
2	Modesto Romero	X				X	
3	Alejandro Romero	x				X	
4	Modesto Romero			Const.			
5	Marlon Romero	X				X	
6	José Humberto Aguilar	X				X	
7	Emilio Hernández	X					X
8	Arturo Lara	x					X
9	Marcos Lara	X		Pulpería		X	
10	José René Lara	X				X	
11	René Lara Perdomo	X				X	
12	Cruz Lara Saldivar	X				X	
13	Rosa Delia López	X					X
14	Rolando Lara	X			X		
15	Armando Lara	X					X
16	Armando Lara Chávez	X					X
17	Tulio Chávez Pinto	X					X
18	Pedro Antonio García	X					X
19	Neptalí Lara	X				X	
20	Cándido Chávez		X				
21	Cándido Chávez	X				X	
22	Armando Lara	X				X	
23	Joaquín Lara	X				X	

Estudio Socioeconómico de indicadores de Línea Base del Municipio de Cucuyagua

24	Rolando Lara	X				X
25	Manuel Lara	X			X	

Estudio Socioeconómico de indicadores de Línea Base del Municipio de Cucuyagua

Consejo Intermunicipal Higuito
 Agencia de Cooperación Internacional del Japón (JICA)
 Levantamiento de Indicadores Socioeconómicos por Comunidad

Municipio de: Cucuyagua Copan

Código: 0406

Comunidad: Cartagua

No. Vivienda	Nombre de Jefe de Familia	Ocupada	Desocupada	Edificio público Negocio/Ot ro	Estado de Vivienda		
					B	R	M
26	Oscar Lara			Const.			
27	Adalid Lara	X					X
28	Matilde García	X				X	
29	Matilde García		X				
30	Francisco Robles	X				X	
31	Gladis Ondina Valenzuela	X				X	
32	José Francisco Valenzuela	X					X
33	Juan Valenzuela	X				X	
34	Victorino Robles	X				X	
35	Raúl Argueta	X					X
36	Dominga Argueta	X					X
37	Ernesto Romero	X					X
38	Danilo Romero	X					X
39	Filiberto Lara	X					X
40	Evelio Romero	X		Pulpería		X	
41	Arnulfo Perdomo	X					X
42	Roni Perdomo		X				
43	Mario Roberto Perdomo	X				X	
44	Cornelio Perdomo	X					X
45	Rolando Lara	X					X
46	Ricardo Perdomo	X					X
47	Nicolás Hernández	X					X
48	María Refina Hernández	X				X	
49	Juan Hernández		X				
50	Gerardo Perdomo	X				X	

Estudio Socioeconómico de indicadores de Línea Base del Municipio de Cucuyagua

Consejo Intermunicipal Higuito
 Agencia de Cooperación Internacional del Japón (JICA)
 Levantamiento de Indicadores Socioeconómicos por Comunidad

Municipio de: Cucuyagua Copan

Código: 0406

Comunidad: Cartagua

No. Vivienda	Nombre de Jefe de Familia	Ocupada	Desocupada	Edificio público Negocio/Otro	Estado de Vivienda		
					B	R	M
51	Cruz Alvarado	X				X	
52	Raúl Robles	X				X	
53	Víctor Perdomo	X					X
54	Juan Ángel Perdomo	X					X
55	Antonio Ramírez	X					X
56	Chepe Ramírez	X					X
57	Consuelo Romero	X		Pulpería			X
58	Merlín Perdomo	X					X
59	Melvin Perdomo	X					X
60	Ricardo Perdomo			Pulpería			
61	Erminda Lara	X					X
62	Jeovany Perdomo	X				X	
63	Pedro Romero	X				X	
64	Teodoro Romero	X				X	
65	Ricardo Romero		X				
66	Alfredo Romero	X				X	
67	Lázaro Román	X				X	
68	Oscar Arnaldo Lara	X					X
69	Filiberto Perdomo			Pulpería			
70	Filiberto Perdomo	X					X
71	Merlín Perdomo		x				
72	Cruz Perdomo	X				X	
73	Marcos Perdomo	X					X
74	Orlando Romero	X				X	
75	Fredy Pineda	X				X	

Estudio Socioeconómico de indicadores de Línea Base del Municipio de Cucuyagua

Consejo Intermunicipal Higuito
 Agencia de Cooperación Internacional del Japón (JICA)
 Levantamiento de Indicadores Socioeconómicos por Comunidad

Municipio de: Cucuyagua Copan
 Código: 0406
 Comunidad: Cartagua

No. Vivienda	Nombre de Jefe de Familia	Ocupada	Desocupada	Edificio público Negocio/Otro	Estado de Vivienda		
					B	R	M
76	Paulino Perdomo	X					X
77	Pedro A Perdomo	X					X
78	Serafín Romero	X				X	
79	Agustín Mejía	X					X
80	Agustín Mejía	X					X
81	Reymundo Fuentes	X		Pulpería	X		
82	Felipe Romero	X					X
83	Gonzalo Fuentes	X					X
84	Alejandrino Romero	X					X
85	Cipriano Fuentes	X					X
86	Jorge Palencia	X				X	
87	Suyapa Cruz	X				X	
88	Mariano López	X					X
89	Isabel López	X					X
90	Maria Teresa Paz	X					X
91	Petronila Hernández	X					X
92	Ezequiel Martines		X				
93	Pedro Chávez	X				X	
94	German Edgardo Chávez	X					X
95	Pedro Lara	X				X	
96	Agustín Aguirre		X				
97	Jesús Manuel Romero	X					X
98	Esperanza Lara	X					X
99	Hortensia Romero	X					X
100	Melvin Orlando Romero	X				X	

Estudio Socioeconómico de indicadores de Línea Base del Municipio de Cucuyagua

Consejo Intermunicipal Higuito
 Agencia de Cooperación Internacional del Japón (JICA)
 Levantamiento de Indicadores Socioeconómicos por Comunidad

Municipio de: Cucuyagua Copan

Código: 0406

Comunidad: Cartagua

No. Vivienda	Nombre de Jefe de Familia	Ocupada	Desocupada	Edificio público Negocio/Otro	Estado de Vivienda		
					B	R	M
I01	Gumersindo Romero	X					X
I02	Kinder			Kinder			
I03	Iglesia			Iglesia			
I04	Escuela			Escuela			

Descripción de Edificación	No.
Viviendas Ocupadas	90
Viviendas Desocupadas	08
Iglesias	01
Centro Comunal	0
Escuela	01
Kinder	01
CESAR	0
Negocios	06
Edificio Gubernamental	0
Otras	02
Total	109

Estudio Socioeconómico de indicadores de Línea Base del Municipio de Cucuyagua

Consejo Intermunicipal Higuito
 Agencia de Cooperación Internacional del Japón (JICA)
 Levantamiento de Indicadores Socioeconómicos por Comunidad

Municipio de: Cucuyagua Copan

Código: 0406

Comunidad: Cañón del Injerto

No. Vivienda	Nombre de Jefe de Familia	Ocupada	Desocupada	Edificio público Negocio/Otro	Estado de Vivienda		
					B	R	M
1	Armando Contreras		X				
2	Cristina Rojas	X					X
3	Ismael Larios	X					X
4	José Benítez	X					X
5	Ezequiel Rojas	X			X		
6	Ezequiel Rojas		X				
7	Ezequiel Rojas			Bodega			
8	Arturo Rojas	X				X	
9	Blanca Rosa Rojas	X					X
10	Arturo Rojas		X				
11	Andrés López	X				X	
12	Andrés López		X				
13	Julio Cesar Pineda	X				X	
14	Adalid López		X				
15	Juan Manuel Peña	X					X
16	Adalid López		X				
17	Adalid López		X				
18	Adalid López		x				

Estudio Socioeconómico de indicadores de Línea Base del Municipio de Cucuyagua

Descripción de Edificación	No.
Viviendas Ocupadas	09
Viviendas Desocupadas	08
Iglesias	0
Centro Comunal	0
Escuela	0
Kinder	0
CESAR	0
Negocios	0
Edificio Gubernamental	0
Otras	01
Total	18

Estudio Socioeconómico de indicadores de Línea Base del Municipio de Cucuyagua

Consejo Intermunicipal Higuito
 Agencia de Cooperación Internacional del Japón (JICA)
 Levantamiento de Indicadores Socioeconómicos por Comunidad

Municipio de: Cucuyagua Copan

Código: 0406

Comunidad: El Higon

No. Vivienda	Nombre de Jefe de Familia	Ocupada	Desocupada	Edificio público Negocio/Otro	Estado de Vivienda		
					B	R	M
1	José Mairo Rojas	X			X		
2	Israel Pineda	X			X		
3	Andrés Pineda	X				X	
4	Moisés Pineda		X				
5	Efraín Pineda	x				X	
6	Capilla			Capilla			
7	Manuel Pineda		X				
8	Escuela			Escuela			
9	Capilla			Capilla			
10	Francisco Rojas		X				
11	Francisco Rojas	X			X		
12	Saúl Rojas	x			X		
13	Establo			Establo			
14	Lidia Rojas		X				
15	Mauricio Hernández		X				
16	Lorenzo Rojas	x			X		
17	Armando Hernández		X				
18	Armando Hernández		X				

Estudio Socioeconómico de indicadores de Línea Base del Municipio de Cucuyagua

Descripción de Edificación	No.
Viviendas Ocupadas	07
Viviendas Desocupadas	07
Iglesias	02
Centro Comunal	0
Escuela	01
Kinder	0
CESAR	0
Negocios	0
Edificio Gubernamental	0
Otras	01
Total	18

Estudio Socioeconómico de indicadores de Línea Base del Municipio de Cucuyagua

Consejo Intermunicipal Higuito
 Agencia de Cooperación Internacional del Japón (JICA)
 Levantamiento de Indicadores Socioeconómicos por Comunidad

Municipio de: Cucuyagua Copan
 Código: 0406
 Comunidad: La Tembladora

No. Vivienda	Nombre de Jefe de Familia	Ocupada	Desocupada	Edificio público Negocio/Otro	Estado de Vivienda		
					B	R	M
1	Maristela Romero	X			X		
2	Jesús Manuel Romero	X					X
3	Carmen Isabel Perdomo	X					X
4	Esperanza Lara	X					X
5	Carlos Adalid Romero	x			X		

Descripción de Edificación	No.
Viviendas Ocupadas	05
Viviendas Desocupadas	0
Iglesia	0
Centro Comunal	0
Escuela	0
Kinder	0
Cesar	0
Negocios	0
Edificios Gubernamentales	0
Otros	0
Total	05

Estudio Socioeconómico de indicadores de Línea Base del Municipio de Cucuyagua

Consejo Intermunicipal Higuato
 Agencia de Cooperación Internacional del Japón (JICA)
 Levantamiento de Indicadores Socioeconómicos por Comunidad

Municipio de: Cucuyagua Copan
 Código: 0406
 Comunidad: Barrio Calvario

No. Vivienda	Nombre de Jefe de Familia	OCUPADA	DESOCUPADA	Edificio público Negocio/Otro	Estado de Vivienda		
					B	R	M
1	Reina Cruz	X				X	
2	Mauricio Cruz		X				
3	Bety Orbeli Guevara	X				X	
4	Sandra Domínguez	X			X		
5	Melida Bueso	X				X	
6	Carlos Bueso	X			X		
7	Iglesia Evangélica			Iglesia			
8	Vicente Deras	X			X		
9	Román Deras	X			X		
10	Etelvina Romero		X				
11	Marcos Escobar	X					X
12	Mariza Valenzuela		X				
13	María Valenzuela			Billar			
14	María Valenzuela		X				
15	María Valenzuela		X				
16	Marlon Moreno	X			X		
17	Betzabel Landaverde	X			X		
18	Gustavo Perdomo			Occidental			
19	Brenda Chinchilla			Bazar			
20	Miriam Saavedra	X			X		
21	Norma Romero	X			X		
22	Doris Maldonado			Bazar			
23	Juan Antonio Mejía	X			X		
24	Digna Romero	X			X		
25	Elmer Romero		X				

Estudio Socioeconómico de indicadores de Línea Base del Municipio de Cucuyagua

Consejo Intermunicipal Higuato
 Agencia de Cooperación Internacional del Japón (JICA)
 Levantamiento de Indicadores Socioeconómicos por Comunidad

Municipio de: Cucuyagua Copan
 Código: 0406
 Comunidad: Barrio Calvario

No. Vivienda	Nombre de Jefe de Familia	Ocupada	Desocupada	Edificio público Negocio/Otro	Estado de Vivienda		
					B	R	M
26	Elmer Romero	X			X		
27	Orlando Godoy	X			X		
28	Berta Lidia Maldonado	X			X		
29	Francisco Avelares	X				X	
30	Gloria Ramírez	X			X		
31	Miriam Martínez	X			X		
32	Ángel Antonio Cruz		X				
33	María Antonia Chinchilla	X			X		
34	Lus Dariela Romero			Negocio			
35	Digna Emérita Hernández	X		Negocio	X		
36	Germán Josué Godoy	X				X	
37	Germán Josué Godoy			Motor			
38	Serafín Valenzuela	X			X		
39	José Santos Chávez	X				X	
40	Antonio Tabora		X				
41	Gladis Reyes		X				
42	Gladis Reyes		X				
43	Melvin Chinchilla	X			X		
44	Etelvina Romero		X				
45	Izáis López			Bodega			
46	Joel Espinosa			Tienda			
47	Antonia Tabora			Joyería			
48	Antonia Tabora		X				
49	Aníbal Salguero	X		Bazar	X		
50	René Tabora			Bazar			

Estudio Socioeconómico de indicadores de Línea Base del Municipio de Cucuyagua

Consejo Intermunicipal Higuato
 Agencia de Cooperación Internacional del Japón (JICA)
 Levantamiento de Indicadores Socioeconómicos por Comunidad

Municipio de: Cucuyagua Copan
 Código: 0406
 Comunidad: Barrio Calvario

No. Vivienda	Nombre de Jefe de Familia	Ocupada	Desocupada	Edificio público Negocio/Otro	Estado de Vivienda		
					B	R	M
51	Rosa Elena Romero		X				
52	José Orlando Henríquez			Negocio			
53	Jesús Valenzuela			Negocio			
54	Etelvina Romero	X			X		
55	Javier Rivera	X			X		
56	Roberto Vega			Comercial			
57	Uriel Cantor Galiano			Cerámicas Copan			
58	Jacqueline Moreno			Bazar			
59	Izáis López			Agro veterinaria			
60	Izáis López	X			X		
61	Sonia Lambur			Clínica			
62	Manuel Romero	X			X		
63	Sonia Lambur			Laboratorio			
64	Berta Deras			Abarrotería			
65	Olga Romero	X		Negocio	X		
66	Glendy Rivera	X			X		
67	Adalberto Rivera	X				X	
68	Tulio Godoy	X			X		
69	Tulio Godoy			Const.			
70	José Amincio López			Popular			
71	Ernesto Romero	X		Abarrotería	X		
72	Ernesto Romero			Bazar			
73	Ernesto Romero			Negocio			
74	Milgian Solórzano	X			X		
75	Donaldo Romero			Comercial			

Estudio Socioeconómico de indicadores de Línea Base del Municipio de Cucuyagua

Consejo Intermunicipal Higuito
 Agencia de Cooperación Internacional del Japón (JICA)
 Levantamiento de Indicadores Socioeconómicos por Comunidad

Municipio de: Cucuyagua Copan
 Código: 0406
 Comunidad: Barrio Calvario

No. Vivienda	Nombre de Jefe de Familia	Ocupada	Desocupada	Edificio público Negocio/Otro	Estado de Vivienda		
					B	R	M
76	Nelson López			Comercial			
77	Maristela Rivera	X			X		
78	Leticia Tabora	X			X		
79	Leticia Tabora			Venta de Helados			
80	Nelson Alvarado	X			X		
81	Nelson Alvarado			Farmacia			
82	Sandra Roles	X			X		
83	Adalid López			Ferretería			
84	Nicolás Benítez			Comedor			
85	Nicolás Benítez			Bazar			
86	Nicolás Benítez			Hotel			
87	Bessy Lemus			Venta de Licores			
88	Denis Alvarado			Clínica			
89	Iris Alvarado			Bazar			
90	Bessy Lemus			Comedor			
91	José María Pérez		X				
92	Mercado Municipal			Mercado			
93	José María Pérez			Const.			
94	José María Pérez			Negocio			
95	José María Pérez			Ferretería			
96	Donaldo Romero			Comercial			
97	BANCOCCI			BANCOCCI			
98	Luis Alonso Martínez			Negocio			
99	Mirna Lisset Perdomo	X			X		
100	Karen Alvarado	X			X		

Estudio Socioeconómico de indicadores de Línea Base del Municipio de Cucuyagua

Consejo Intermunicipal Higuito
 Agencia de Cooperación Internacional del Japón (JICA)
 Levantamiento de Indicadores Socioeconómicos por Comunidad

Municipio de: Cucuyagua Copan
 Código: 0406
 Comunidad: Barrio Calvario

No. Vivienda	Nombre de Jefe de Familia	Ocupada	Desocupada	Edificio público Negocio/Otro	Estado de Vivienda		
					B	R	M
101	Adalid López			Ferretería			
102	Adalid López			Bodega			
103	Carmen Molina			Bazar			
104	Eric Adalid Madrid			Negocio			
105	Marcos Paz			Billares			
106	Ángela Molina	X				X	
107	Jonás Bueso			Comercial			
108	Andrés Bueso			Comercial			
109	Adalid López			Negocio			
110	Rafael Paz	X				X	
111	Wilfredo Perdomo	x		Clínica	X		
112	Orlando Alvarado			Agroveterinaria			
113	Soledad Alvarado	X			X		
114	Adalicia Cedillo	X			X		
115	Gelmi Alvarado	x			X		
116	Gelmi Alvarado			.Bodega			
117	Reinerio Alvarado	X			X		
118	Francis Romero	X			X		
119	Lourdes Patricia Romero	X			X		
120	María Virginia Alvarado	x			X		
121	Berta Deras	X			X		
122	Rosa Elena Romero			Const.			
123	Fátima Portillo	X			X		
124	Nolberto López	X			X		
125	Roberto Vega	x			X		

Estudio Socioeconómico de indicadores de Línea Base del Municipio de Cucuyagua

Consejo Intermunicipal Higuito
 Agencia de Cooperación Internacional del Japón (JICA)
 Levantamiento de Indicadores Socioeconómicos por Comunidad

Municipio de: Cucuyagua Copan
 Código: 0406
 Comunidad: Barrio Calvario

No. Vivienda	Nombre de Jefe de Familia	Ocupada	Desocupada	Edificio público Negocio/Otro	Estado de Vivienda		
					B	R	M
126	Adalberto Rivera			Const.			
127	Aura Luz Espinosa	X			X		
128	Roger Portillo	X			X		
129	Gilberto Alvarado	X			X		
130	Gilberto Alvarado	X			X		
131	Samuel Murillo			Taller			
132	Javier Tabora			Negocio			
133	Gloria Bueso	X			X		
134	Rosa Elena López	X					X
135	Dilcia Esperanza Trejo	X					X
136	Pedro Antonio López	X					X
137	José Nelson Rivera	X					X
138	Irma Isabel Lara	X			X		
139	Gustavo Santos Perdomo			Occidental			
140	Mercedes Granadino	X			X		
141	María Lidia Perdomo	X			X		
142	Rubenia Giral		X				
143	José Armando Lara	X		Farmacia	X		
144	Santos Domínguez			Comedor			
145	Carlos Domínguez	X				X	
146	Ada Margarita Chinchilla	X			X		
147	Saida Reyes			Bazar			
148	Ada Margarita Chinchilla			Tecnoplant			
149	Carlos Castro			Negocio			
150	Carlos Castro	X		Llantera	X		

Estudio Socioeconómico de indicadores de Línea Base del Municipio de Cucuyagua

Consejo Intermunicipal Higuito
 Agencia de Cooperación Internacional del Japón (JICA)
 Levantamiento de Indicadores Socioeconómicos por Comunidad

Municipio de: Cucuyagua Copan
 Código: 0406
 Comunidad: Barrio Calvario

No. Vivienda	Nombre de Jefe de Familia	Ocupada	Desocupada	Edificio público Negocio/Otro	Estado de Vivienda		
					B	R	M
151	Pablo Castro			Const.			
152	Pablo Castro	X			X		
153	Verónica Castro	X			X		
154	Besy Robles	X		Texaco	X		
155	Besy Robles			Food Mark			
156	Yulissa Lara			Clínica			
157	Emergildo Escobar	X					X
158	Griselda Molina	X					X
159	José Ángel Ramírez	X					X
160	Leonor Rodríguez	X					X
161	Amelia Cáceres	X				X	
162	María Isabel Portillo			Comedor			
163	Julio Cesar Portillo	X			X		
164	Raquel Pacheco	X			X		
165	Reina Cruz			Negocio			
166	Jesús Mejía			Negocio			
167	Florinda Pérez	X				X	
168	Consuelo Cruz			Cantina			
169	Olga Pacheco			Comercial			
170	Wilmer Pérez			Negocio			
171	José María Pérez	X			X		
172	Rubenia Alvarado			Comedor			
173	José Pérez			Barbería			
174	Domingo Rosa	X			X		
175	Esmeralda Caceres			Negocio			

Estudio Socioeconómico de indicadores de Línea Base del Municipio de Cucuyagua

Consejo Intermunicipal Higuito
 Agencia de Cooperación Internacional del Japón (JICA)
 Levantamiento de Indicadores Socioeconómicos por Comunidad

Municipio de: Cucuyagua Copan

Código: 0406

Comunidad: Barrio Calvario

No. Vivienda	Nombre de Jefe de Familia	Ocupada	Desocupada	Edificio público Negocio/Otro	Estado de Vivienda		
					B	R	M
176	Eloina Rosa	X			X		
177	Serafín Landaverde			Negocio			
178	María Gomes			Bazar			
179	María Gomes			Negocio			

Descripción de Edificación	No.
Viviendas Ocupadas	86
Viviendas Desocupadas	15
Iglesias	01
Centro Comunal	0
Escuela	0
Kinder	0
CESAR /CESAMO	0
Negocios	75
Edificio Gubernamental	0
Jefatura De Policía	0
Mercado Municipal	01
Otras	09
Total	187

Estudio Socioeconómico de indicadores de Línea Base del Municipio de Cucuyagua

Consejo Intermunicipal Higuito
 Agencia de Cooperación Internacional del Japón (JICA)
 Levantamiento de Indicadores Socioeconómicos por Comunidad

Municipio de: Cucuyagua Copan
 Código: 0406
 Comunidad: Barrio Concepción

No. Vivienda	Nombre de Jefe de Familia	Ocupada	Desocupada	Edificio público Negocio/Otro	Estado de Vivienda		
					B	R	M
1	Manuel Mercado		X				
2	Digna Amparo Flores	X				X	
3	María Carmela Pacheco	X				X	
4	Antonia Soto	X				X	
5	Manuel Valenzuela	X				X	
6	Selvin Rivera	X			X		
7	Guadalupe Rivera	X				X	
8	Francisca Rojas	X			X		
9	Víctor Manuel Pinto	X				X	
10	Antonio Pacheco	X			X		
11	Antonio Pacheco			Negocio			
12	Cooperativa			Cooperativa			
13	Octavila Axsume	X		Negocio	X		
14	BANASUPRO			BANASUPRO			
15	Wilfredo Mejía	X			X		
16	Wilfredo Mejía			Negocio			
17	Cooperativa			Cooperativa			
18	Alba Antonia Díaz		X				
19	Alcohólicos Anónimos			Alcohólicos Anónimos			
20	Oscar Pacheco	X			X		
21	Oscar Pacheco			Negocio			
22	Oscar Pacheco			Negocio			
23	Doris Tabora	X			X		
24	Doris Tabora			Negocio			
25	Mario Tabora			Negocio			

Estudio Socioeconómico de indicadores de Línea Base del Municipio de Cucuyagua

Consejo Intermunicipal Higuito
 Agencia de Cooperación Internacional del Japón (JICA)
 Levantamiento de Indicadores Socioeconómicos por Comunidad

Municipio de: Cucuyagua Copan
 Código: 0406
 Comunidad: Barrio Concepción

No. Vivienda	Nombre de Jefe de Familia	Ocupada	Desocupada	Edificio público Negocio/Otro	Estado de Vivienda		
					B	R	M
26	Mario Tabora		X				
27	Iglesia Evangélica			Iglesia			
28	Central De Hondutel			Hondutel			
29	Bernardo Tabora	X			X		
30	Bernardo Tabora		X				
31	Bernardo Tabora		X				
32	Bernardo Tabora		X				
33	Teófilo Mejía			Negocio			
34	María Esperanza Valenzuela	X			X		
35	Bernardo Tabora		X				
36	María de Jesús Tabora	X		Negocio	X		
37	Raúl Arguello			Negocio			
38	Glendy Pacheco	X		Negocio		X	
39	Carlos Vega			Negocio			
40	Juan Alberto Melgar			Kinder			
41	María Dolores Alvarado		X				
42	María Dolores Alvarado	X			X		
43	Teresa Alvarado	X			X		
44	Argentina Cruz			Negocio			
45	José Alvarenga	X			X		
46	Odalís Núñez	X			X		
47	Patricia Núñez	X		Negocio	X		
48	Oscar Pacheco		X				
49	Hilda Rosa	X				X	
50	Hilda Rosa			Negocio			

Estudio Socioeconómico de indicadores de Línea Base del Municipio de Cucuyagua

Consejo Intermunicipal Higuito
 Agencia de Cooperación Internacional del Japón (JICA)
 Levantamiento de Indicadores Socioeconómicos por Comunidad

Municipio de: Cucuyagua Copan
 Código: 0406
 Comunidad: Barrio Concepción

No. Vivienda	Nombre de Jefe de Familia	Ocupada	Desocupada	Edificio público Negocio/Otro	Estado de Vivienda		
					B	R	M
51	Motisan			Negocio			
52	Reina Rosa	X				X	
53	Rudy Robles	X			X		
54	Mirza Calidonio	X			X		
55	Mirza Calidonio			Negocio			
56	Rosa Irene Calidonio	X				X	
57	Francis Robles			Negocio			
58	José Lionel Sandoval	X			X		
59	Dilcia Portillo	X			X		
60	Rosa Álvarez	X				X	
61	Osman Alvarado	X			X		
62	Héctor Adán Alvarado	X			X		
63	Centro Salud			Centro Salud			
64	Marina Alvarado			Negocio			
65	María Luz Alvarado	X			X		
66	Saúl Denis Arguello	X			X		
67	Andrés Alvarado	X			X		
68	Pastora Henríquez	X					X
69	Gonzalo López	X				X	
70	Gonzalo López		X				
71	Anabel Alvarado	X			X		
72	Julia Alvarado	X			X		
73	René Núñez	X			X		
74	Odalís Núñez			Negocio			
75	René Núñez			Negocio			

Estudio Socioeconómico de indicadores de Línea Base del Municipio de Cucuyagua

Consejo Intermunicipal Higuito
 Agencia de Cooperación Internacional del Japón (JICA)
 Levantamiento de Indicadores Socioeconómicos por Comunidad

Municipio de: Cucuyagua Copan
 Código: 0406
 Comunidad: Barrio Concepción

No. Vivienda	Nombre de Jefe de Familia	Ocupada	Desocupada	Edificio público Negocio/Otro	Estado de Vivienda		
					B	R	M
76	Patricia Núñez			Const.			
77	Marco Aurelio Soto			Escuela			
78	Salón Municipal			Salón Municipal			
79	Alcaldía Municipal			Alcal. Mun.			
80	Jefatura De Policía			Jefatura de Policía			
81	PILARH			PILARH			
82	Gladis Pacheco	X			X		
83	Orfilia Mejía	X		Negocio		X	
84	Orfilia Mejía		X				
85	Alba Antonia Díaz	X			X		
86	Iglesia Católica			Iglesia Católica			
87	Licida López	X			X		
88	Licida López		X				
89	Noemí			Negocio			
90	Gladis Alvarado	X			X		
91	Rosa Pacheco	X			X		
92	Rosa Pacheco		X				
93	Yesenia Pacheco	X				X	
94	Jacqueline Pacheco			Const.			
95	Irma Pacheco	X			X		
96	Alba Luz Días		X				
97	Antonio Pacheco			Const.			
98	Yesenia Pacheco			Negocio			
99	Esperanza Contreras	X			X		
100	Mercedes Orellana	X					X

Estudio Socioeconómico de indicadores de Línea Base del Municipio de Cucuyagua

Consejo Intermunicipal Higuito
 Agencia de Cooperación Internacional del Japón (JICA)
 Levantamiento de Indicadores Socioeconómicos por Comunidad

Municipio de: Cucuyagua Copan
 Código: 0406
 Comunidad: Barrio Concepción

No. Vivienda	Nombre de Jefe de Familia	Ocupada	Desocupada	Edificio público Negocio/Otro	Estado de Vivienda		
					B	R	M
101	Dinora Alvarado	X			X		
102	Olinda Flores	X			X		
103	Olinda Flores			Negocio			
104	Lidiet Martínez			Negocio			
105	Noemí Alvarado	X			X		
106	Emilio Rosa			Negocio			
107	Noelia Rosa	X			X		
108	Emilio Rosa	X			X		
109	Emilio Rosa		X				
110	Saúl Rosa	X			X		
111	Saúl Rosa			Negocio			
112	Saúl Rosa			Negocio			
113	Testigos De Jehová			Iglesia			
114	Wilfredo Alvarado			Const.			
115	Maura García	X					X
116	Juana Jiménez	X				X	
117	Felipa Flores	X				X	
118	Felipa Flores			Negocio			
119	Mauricio Galindo			Negocio			
120	Florinda Alvarado	X			X		
121	José Octavio Alvarado	X			X		
122	Germán Alvarado	X			X		
123	Lenin Alvarado	X			X		

Estudio Socioeconómico de indicadores de Línea Base del Municipio de Cucuyagua

Descripción de Edificación	No.
Viviendas Ocupadas	63
Viviendas Desocupadas	15
Iglesias	03
Centro Comunal	01
Escuela	01
Kinder	01
CESAR /CESAMO	01
Negocios	32
Edificio Gubernamental	01
Jefatura De Policía	01
Otras	09
Total	128

Estudio Socioeconómico de indicadores de Línea Base del Municipio de Cucuyagua

Consejo Intermunicipal Higuito
 Agencia de Cooperación Internacional del Japón (JICA)
 Levantamiento de Indicadores Socioeconómicos por Comunidad

Municipio de: Cucuyagua Copan
 Código: 0406
 Comunidad: Barrio El Centro

No. Vivienda	Nombre de Jefe de Familia	Ocupada	Desocupada	Edificio público Negocio/Otro	Estado de Vivienda		
					B	R	M
1	Miguel López	X			X		
2	Eduardo Antonio Romero	X				X	
3	Marcos Carballo	X				X	
4	María López	X				X	
5	Olimpia Lara	X			X		
6	Octavio Pinto	X					X
7	Octavio Pinto			Taller			
8	José Isaías Romero	X			X		
9	Jazmín Alvarado	X			X		
10	Yaneth Zapata	X			X		
11	Norma Pacheco	X			X		
12	Norma Pacheco			Pulpería			
13	Graciela Portillo	X			X		
14	José Ramón Pacheco	X			X		
15	Valentina Pacheco	X			X		
16	Sandra Díaz	X				X	
17	Carlos Domínguez			Pulpería			
18	Manuel Pinto			Pulpería			
19	Ondina Rivera			Construcción			
20	Ondina Rivera		X				
21	Jesús Romero	X				X	
22	Antonia Rivera		X				
23	Edwin López	X				X	
24	Rosa Irene López	X				X	
25	Adalid López		X				

Estudio Socioeconómico de indicadores de Línea Base del Municipio de Cucuyagua

Consejo Intermunicipal Higuito
 Agencia de Cooperación Internacional del Japón (JICA)
 Levantamiento de Indicadores Socioeconómicos por Comunidad

Municipio de: Cucuyagua Copan
 Código: 0406
 Comunidad: Barrio El Centro

No. Vivienda	Nombre de Jefe de Familia	Ocupada	Desocupada	Edificio público Negocio/Otro	Estado de Vivienda		
					B	R	M
26	Graciela Rivera	X			X		
27	David Romero	X			X		
28	David Romero		X				
29	Serafín Valenzuela			Negocio			
30	María Consuelo Chávez			Negocio			
31	Cesar Augusto Escobar	X			X		
32	Albina Escobar		X				
33	Gloria Perdomo	X				X	
34	Melida Romero	X				X	
35	Jesús Mateo	X					X
36	Bernardo Tabora	X			X		
37	Bernardo Tabora		X				
38	Bernardo Tabora		X				
39	Siu Lai Lul			Negocio			
40	Sebastián Valenzuela	X			X		
41	Melvin Escobar			Negocio			
42	Héctor Romero			Negocio			
43	Félix Orlando Romero	X			X		
44	Félix Orlando Romero			Negocio			
45	Hermandad de Honduras			Hermandad de Honduras			
46	Rafael Villeda	X			X		
47	Isabel Ramos	X		Negocio	X		
48	Melida Escobar	X					X
49	Víctor López	X			X		
50	Alfredo Erazo	X			X		

Estudio Socioeconómico de indicadores de Línea Base del Municipio de Cucuyagua

Consejo Intermunicipal Higuito
 Agencia de Cooperación Internacional del Japón (JICA)
 Levantamiento de Indicadores Socioeconómicos por Comunidad

Municipio de: Cucuyagua Copan
 Código: 0406
 Comunidad: Barrio El Centro

No. Vivienda	Nombre de Jefe de Familia	Ocupada	Desocupada	Edificio público Negocio/Otro	Estado de Vivienda		
					B	R	M
51	Amadeo López	X			X		
52	Teresa Hernández	X				X	
53	Edwin Pérez	X			X		
54	Wilfredo Perdomo			Hotel			
55	Noé Portillo		X				
56	Bertilia Ávila	X			X		
57	Reina Lara	X			X		
58	Reina Lara			Negocio			
59	Cristian Perdomo	X			X		
60	Inés Lara	X			X		
61	Fátima Lara			Negocio			
62	José Armando Aguilar	X			X		
63	Lionel Pinto			Negocio			
64	Lionel Pinto	X			X		
65	Angélica Pinto	X			X		
66	Angélica Pinto			Negocio			
67	Angélica Pinto		X				
68	Mariza Domínguez			Negocio			
69	Jesús Valenzuela	X		Negocio	X		
70	Manuel López	X			X		
71	Cesar Contreras		X				
72	Cesar Contreras		X				
73	Noé Portillo	X			X		
74	Iglesia			Iglesia			
75	Rosa Elvira Portillo	X			X		

Estudio Socioeconómico de indicadores de Línea Base del Municipio de Cucuyagua

Consejo Intermunicipal Higuito
 Agencia de Cooperación Internacional del Japón (JICA)
 Levantamiento de Indicadores Socioeconómicos por Comunidad

Municipio de: Cucuyagua Copan
 Código: 0406
 Comunidad: Barrio El Centro

No. Vivienda	Nombre de Jefe de Familia	Ocupada	Desocupada	Edificio público Negocio/Otro	Estado de Vivienda		
					B	R	M
76	José Martínez	X			X		
77	Wendy Martínez	X			X		
78	Rafael Rivera	X			X		
79	Digna Perdomo	X		Negocio	X		
80	María Ramos	X			X		
81	Iglesia			Iglesia			
82	Dalila Guevara	X				X	
83	Suyapa Perdomo	X					X
84	Gregorio Umaña	X			X		
85	Isabel Rivera	X			X		
86	Arnoldo Ramos	X			X		
87	Cable			Negocio			
88	Jennifer Crisanto	X			X		
89	Elmer Rivera	X			X		
90	Remigio Baten Sarat			Negocio			
91	Teodora Alvarado		X				
92	Comedor Infantil			Comedor Infantil			
93	Rosa Lidia López	X			X		
94	Angélica Pinto			Const.			
95	Mavio Lara	X				X	
96	Blanca López		X				
97	Tulio López	X				X	
98	Cesar López	X			X		
99	Rosario Lara	X				X	
100	Tulia Rodríguez		X				

Estudio Socioeconómico de indicadores de Línea Base del Municipio de Cucuyagua

Consejo Intermunicipal Higuito
 Agencia de Cooperación Internacional del Japón (JICA)
 Levantamiento de Indicadores Socioeconómicos por Comunidad

Municipio de: Cucuyagua Copan

Código: 0406

Comunidad: Barrio El Centro

No. Vivienda	Nombre de Jefe de Familia	Ocupada	Desocupada	Edificio público Negocio/Otro	Estado de Vivienda		
					B	R	M
I01	Ondina Mejía	X				X	
I02	Yeni Iglesias	X			X		
I03	Zoila Murillo	X				X	
I04	Nolvi Karina Murillo	X			X		
I05	Santos Nolasco	X			X		
I06	Octavila Axsume			Negocio			
I07	Roni Interiano	X			X		
I08	Andy Mateo	X			X		
I09	Georgina Lara	X			X		
I10	Elida Menjibar	X				X	
I11	Blanca Mejía	X					X
I12	Yesenia Bogorjes			Negocio			
I13	Fátima Lara			Negocio			
I14	Paulina Lara	X			X		
I15	Kenia Romero			Negocio			
I16	Misael			Negocio			
I17	Sandra Lisseth Ramos	X				X	
I18	Registro De las Personas			Registro de las Personas			
I19	Adonis Romero			Negocio			
I20	María Hernández	X			X		
I21	Cruz Argentina Romero	X			X		
I22	Olga Romero	X		Negocio	X		
I23	Sebastián Orellana	X					X
I24	Marlen Beatriz Romero	X			X		
I25	Victoria Soto	X			X		

Estudio Socioeconómico de indicadores de Línea Base del Municipio de Cucuyagua

Consejo Intermunicipal Higuito
 Agencia de Cooperación Internacional del Japón (JICA)
 Levantamiento de Indicadores Socioeconómicos por Comunidad

Municipio de: Cucuyagua Copan
 Código: 0406
 Comunidad: Barrio El Centro

No. Vivienda	Nombre de Jefe de Familia	Ocupada	Desocupada	Edificio público Negocio/Otro	Estado de Vivienda		
					B	R	M
126	Esau Mayorga			Negocio			
127	Mercedes Valenzuela	X			X		
128	Oscar Munguía			Negocio			
129	Ana Gladis Pinto	X				X	
130	Aníbal Pinto	X			X		
131	Carmen Romero			Negocio			
132	Margarita Alvarado	X			X		
133	Samuel Murillo	X			X		
134	Rosa Tabora			Negocio			
135	Rosa Tabora	X			X		
136	Luis Humberto Pacheco			Negocio			
137	Hondutel			Negocio			
138	Juan Bernardo Lara	X			X		
139	José Filiberto Lara	X			X		
140	Dilcia Chacón			Negocio			
141	Sandra Daisy Wity			Negocio			
142	José Filiberto Lara		X				
143	Juan López		X				
144	Licida López			Negocio			
145	Biblioteca		X				
146	Herminia Santos	X			X		
147	Ernesto Romero			Negocio			
148	Sandra Domínguez			Negocio			
149	Flor De María Guerra			Negocio			
150	Aníbal Pinto			Negocio			

Estudio Socioeconómico de indicadores de Línea Base del Municipio de Cucuyagua

Consejo Intermunicipal Higuito
 Agencia de Cooperación Internacional del Japón (JICA)
 Levantamiento de Indicadores Socioeconómicos por Comunidad

Municipio de: Cucuyagua Copan

Código: 0406

Comunidad: Barrio El Centro

No. Vivienda	Nombre de Jefe de Familia	Ocupada	Desocupada	Edificio público Negocio/Otro	Estado de Vivienda		
					B	R	M
151	Ismael Pinto			Negocio			
152	Manuel Portillo	X				X	
153	Manuel Portillo		X				
154	Marlen Mejía			Negocio			
155	Marcia Susana Núñez	X		Negocio		X	
156	Arles Mardoqueo López	X			X		
157	Samira Romero	X			X		
158	Sandra Quintanilla	X			X		

Descripción de Edificación	No.
Viviendas Ocupadas	94
Viviendas Desocupadas	18
Iglesias	02
Centro Comunal	0
Escuela	0
Kinder	0
CESAR	0
Negocios	44
Edificio Gubernamental	01
Otras	02
Total	161

Estudio Socioeconómico de indicadores de Línea Base del Municipio de Cucuyagua

Consejo Intermunicipal Higuito
 Agencia de Cooperación Internacional del Japón (JICA)
 Levantamiento de Indicadores Socioeconómicos por Comunidad

Municipio de: Cucuyagua Copan
 Código: 0406
 Comunidad: Barrio Montesino

No. Vivienda	Nombre de Jefe de Familia	Ocupada	Desocupada	Edificio público Negocio/Otro	Estado de Vivienda		
					B	R	M
1	Karen Lara	X				X	
2	Pedro Valenzuela	X			X		
3	Séptimo Batallón			Séptimo Batallón			
4	Yeni Lara	X				X	
5	María Hernández	X			X		
6	María Venita Cruz	X					X
7	Yoni Avelares			Taller			
8	Mercedes Valenzuela	X		Negocio			X
9	María Esperanza Valenzuela	X				X	
10	Lisandro Fuentes	X		Negocio	X		
11	Ana Escobar	X			X		
12	Sonia Ramírez	X				X	
13	Oscar Valenzuela			Const.			
14	Juan Valenzuela	X				X	
15	Eli Escobar			Const.			
16	Wilman García			Const.			
17	Wilman García	X				X	
18	José Mairo Valenzuela	X				X	
19	Orlando Hernández	X			X		
20	María Cristina Hernández	X				X	
21	Oscar Munguía	X		Taller	X		
22	Luis Chinchilla	X		Taller		X	
23	Alexandra Romero	X		Negocio	X		
24	Antonia Nolasco	X			X		
25	Suli Lara	X				X	

Estudio Socioeconómico de indicadores de Línea Base del Municipio de Cucuyagua

Consejo Intermunicipal Higuito
 Agencia de Cooperación Internacional del Japón (JICA)
 Levantamiento de Indicadores Socioeconómicos por Comunidad

Municipio de: Cucuyagua Copan
 Código: 0406
 Comunidad: Barrio Montesino

No. Vivienda	Nombre de Jefe de Familia	Ocupada	Desocupada	Edificio público Negocio/Otro	Estado de Vivienda		
					B	R	M
26	Manuel Galindo	X				X	
27	Mauricio Galindo	X				X	
28	María Luz Pacheco	X				X	
29	Antonio Valenzuela	X			X		
30	Juan de Dios Valenzuela	X			X		
31	Mirza Calidonio			Const.			
32	Alberto Contreras	X			X		
33	Edwin López			Taller			
34	Cementerio			Cementerio			
35	Marcos Efraín Aguirre Lara			Colegio			

Descripción de Edificación	No.
Viviendas Ocupadas	26
Viviendas Desocupadas	0
Iglesias	0
Centro Comunal	0
Escuela	0
Kinder	0
CESAR	0
Negocios	05
Edificio Gubernamental	02
Otras	02
Total	35

Estudio Socioeconómico de indicadores de Línea Base del Municipio de Cucuyagua

Consejo Intermunicipal Higuito
 Agencia de Cooperación Internacional del Japón (JICA)
 Levantamiento de Indicadores Socioeconómicos por Comunidad

Municipio de: Cucuyagua Copan

Código: 0406

Comunidad: La Ceiba

No. Vivienda	Nombre de Jefe de Familia	Ocupada	Desocupada	Edificio público Negocio/Otro	Estado de Vivienda		
					B	R	M
1	Pedro Cardoza	X				X	
2	Carlos Cardoza		X				
3	Fito Cardoza		X				

Descripción de Edificación	No.
Viviendas Ocupadas	01
Viviendas Desocupadas	02
Iglesias	0
Centro Comunal	0
Escuela	0
Kinder	0
CESAR	0
Negocios	0
Edificio Gubernamental	0
Otras	0
Total	03

Estudio Socioeconómico de indicadores de Línea Base del Municipio de Cucuyagua

Consejo Intermunicipal Higuito
 Agencia de Cooperación Internacional del Japón (JICA)
 Levantamiento de Indicadores Socioeconómicos por Comunidad

Municipio de: Cucuyagua Copan

Código: 0406

Comunidad: La Joya

No. Vivienda	Nombre de Jefe de Familia	Ocupada	Desocupada	Edificio público Negocio/Otro	Estado de Vivienda		
					B	R	M
1	Miguel Alfredo López	X			X		
2	Miguel Alfredo López			Beneficio			
3	Iglesia Evangélica			Iglesia			
4	Miguel López	X				X	
5	Gasolinera Copena			Gasolinera			
6	Oscar Alvarado	X			X		
7	Aníbal Alvarado	X			X		
8	Germán Alvarado			Construcción			
9	Marvin Romero	X		Hotel	X		
10	Teodora Sosa			Beneficio			
11	Teodora Sosa	X			X		
12	Orlin Menjibar	X			X		
13	Pedro Antonio	X				X	
14	Carmela López	X			X		
15	Ricardo Alvarado	x			X		
16	Ricardo Alvarado			Construcción			
17	Ana Dolores Alvarado	X			X		
18	Julio Cesar Alvarado			Beneficio			
19	Julio Cesar Alvarado	X			X		
20	Jesús Aguirre	x				X	
21	Gerardo Alvarado			Construcción			
22	Jose Nicolás Benítez	X			X		
23	Paula Montes	x					X

Estudio Socioeconómico de indicadores de Línea Base del Municipio de Cucuyagua

Descripción de Edificación	No.
Viviendas Ocupadas	15
Viviendas Desocupadas	0
Iglesias	01
Centro Comunal	0
Escuela	0
Kinder	0
CESAR	0
Negocios	0
Edificio Gubernamental	0
Otras	08
Total	24

Estudio Socioeconómico de indicadores de Línea Base del Municipio de Cucuyagua

Consejo Intermunicipal Higuito
 Agencia de Cooperación Internacional del Japón (JICA)
 Levantamiento de Indicadores Socioeconómicos por Comunidad

Municipio de: Cucuyagua Copan

Código: 0406

Comunidad: Barrio Portillito

No. Vivienda	Nombre de Jefe de Familia	Ocupada	Desocupada	Edificio público Negocio/Otro	Estado de Vivienda		
					B	R	M
1	Herminio Pinto	X			X		
2	Eusebio Molina	X					X
3	Eusebio Molina		X				
4	Juventina Rodríguez	X					X
5	Carmen Romero	X				X	
6	Nelson Pineda	X			X		
7	Gloria Arriaga		X				
8	Julio Cesar Cardoza	X				X	
9	Dinora García	X			X		
10	Iglesia Católica			Iglesia			
11	Escuela: Nuevo Porvenir			Escuela			
12	Kinder: Mary Flakes de Flores			Kinder			
13	Marina Pineda	X				X	
14	María Elena López	X					X
15	Laura López	X			X		
16	María Tomasa López	X					X
17	Rosa Delia López	X				X	
18	Irma Estela López	X				X	
19	Aleida Marilú Aguirre	X					X
20	Marina Aguirre	X					X
21	Jesús Antonio Pineda		X				X
22	Lester Orlando Aguirre	X				X	
23	María Teresa Aguirre	X				X	
24	Eduvina Hernández	X				X	
25	Mario Alexander Hernández	X					X

Estudio Socioeconómico de indicadores de Línea Base del Municipio de Cucuyagua

Consejo Intermunicipal Higuito
 Agencia de Cooperación Internacional del Japón (JICA)
 Levantamiento de Indicadores Socioeconómicos por Comunidad

Municipio de: Cucuyagua Copan

Código: 0406

Comunidad: Barrio Portillito

No. Vivienda	Nombre de Jefe de Familia	Ocupada	Desocupada	Edificio público Negocio/Otro	Estado de Vivienda		
					B	R	M
26	Rosa Martínez	X			X		
27	Lilibeth Aguirre		X				
28	Lilibeth Aguirre		X				
29	Eusebio Molina		X				
30	Marina Aguirre		X				
31	María Mercedes Mejía	X				X	
32	Alejandro Mejía		X				
33	Manuel Humberto Molina	X				X	
34	Francis Molina	X				X	
35	Juana Vargas	X				X	
36	Francis Alvarado		X				
37	Cesar Mejía		X				
38	Lilibeth Aguirre	X			X		
39	Roxana López		X				
40	Juan Pablo Chávez	X				X	
41	José Efraín Vásquez	X				X	
42	Pedro Martínez	X				X	
43	Alba Rodríguez	X			X		
44	Iglesia Evangélica			Iglesia			
45	Mery Olimpia Cardoza	X			X		
46	Rosa Guillermina Romero	X			X		
47	Sara Elena Romero	X			X		
48	Manuel Rivera		X				
49	Raquel Lara	X			X		
50	Mario Lara	X				X	

Estudio Socioeconómico de indicadores de Línea Base del Municipio de Cucuyagua

Consejo Intermunicipal Higuito
 Agencia de Cooperación Internacional del Japón (JICA)
 Levantamiento de Indicadores Socioeconómicos por Comunidad

Municipio de: Cucuyagua Copan
 Código: 0406
 Comunidad: Barrio Portillito

No. Vivienda	Nombre de Jefe de Familia	Ocupada	Desocupada	Edificio público Negocio/Otro	Estado de Vivienda		
					B	R	M
51	Audelio Rodríguez	X					X
52	Mariza Perdomo	X			X		
53	María Luisa Rodríguez	X				X	
54	Wendy Yamileth Mancilla	X			X		
55	Adelmo Rodríguez	X					X
56	Rosa Rodríguez	X			X		
57	Reina Isabel Mejía	X			X		
58	Sonia Aminta Hernández	X				X	
59	Misael Hernández	X				X	
60	Cristina Hernández	X				X	
61	Delmi Hernández	X				X	
62	Porfirio Cruz	X					X
63	Paulina Cruz		X				
64	María Jesús Romero		X				
65	Marlon Romero	X					X
66	Gilberto Mejía		X				
67	Teresa Mejía	X					X
68	Carmen Mejía	X					X
69	Alba Luz Rivas	X			X		
70	María Tabora	X			X		
71	Cecilia Gavarrete	X				X	
72	Cecilia Gavarrete			Construcción			
73	Jessica Carolina Álvarez	X			X		
74	William Donaldo Portillo	X				X	
75	Irma Pérez	X					X

Estudio Socioeconómico de indicadores de Línea Base del Municipio de Cucuyagua

Consejo Intermunicipal Higuito
 Agencia de Cooperación Internacional del Japón (JICA)
 Levantamiento de Indicadores Socioeconómicos por Comunidad

Municipio de: Cucuyagua Copan

Código: 0406

Comunidad: Barrio Portillito

No. Vivienda	Nombre de Jefe de Familia	Ocupada	Desocupada	Edificio público Negocio/Otro	Estado de Vivienda		
					B	R	M
76	Ana Lidia Fuentes	X			X		
77	Nora Fuentes	X				X	
78	Lucy Mariela Aguirre	X			X		
79	Aminta Aguirre		X				
80	Oscar Rivas	X				X	
81	Manuel Paz		X				
82	Sebastiana Fuentes	X			X		
83	Heidi Rosa		X				
84	Pablo Paz	X				X	
85	María Isabel Méndez	X				X	
86	Iglesia Evangélica			Iglesia			
87	Oscar Rivas		X				
88	Marta Fuentes	X				X	
89	María Olga López	X			X		
90	Irma Aguilar	X			X		
91	Leticia Cardoza	X			X		
92	Consuelo Lara	X				X	
93	Adán Emilio Pérez	X				X	
94	Ada Lidia Romero	X			X		
95	Francis Fuentes	X			X		
96	Emma Ramírez	X				X	
97	Silvia Aguilar	X				X	
98	Francis Calidonio	X			X		
99	Marilú Alvarado	X			X		
100	Wendy Valenzuela	X			X		

Estudio Socioeconómico de indicadores de Línea Base del Municipio de Cucuyagua

Consejo Intermunicipal Higuito
 Agencia de Cooperación Internacional del Japón (JICA)
 Levantamiento de Indicadores Socioeconómicos por Comunidad

Municipio de: Cucuyagua Copan
 Código: 0406
 Comunidad: Barrio Portillito

No. Vivienda	Nombre de Jefe de Familia	Ocupada	Desocupada	Edificio público Negocio/Ot ro	Estado de Vivienda		
					B	R	M
101	Besy Erazo	X					X
102	Domitila Fuentes	X				X	
103	Narciso Leiva	X					X
104	Joaquín Mejía	X					X
105	Joaquín Mejía		X				
106	Olivia Ramírez	X					X
107	Oscar Armando Castro	X				X	
108	Modesto Aguilar	X					X
109	Elsa Castañeda	X					X
110	Germán Mejía	X				X	
111	Carmen Sobeida Leiva	X					X
112	Dora Castañeda	X					X
113	Zoila Ortega	X					X
114	Jorge Reyes		X				
115	Eusebio Molina	X					X
116	María Adela Ortega	X					X
117	Teresa Guillen	X					X
118	Arnaldo Menjibar	X				X	
119	Julio Reyes	X					X
120	María Estefanía Ramírez	X					X
121	Dolores Ramírez	X					X
122	Jesús María Ramírez	X					X
123	José Alberto Romero	X					X
124	Tomas López	X				X	
125	Isabel Pérez	x				X	

Estudio Socioeconómico de indicadores de Línea Base del Municipio de Cucuyagua

Consejo Intermunicipal Higuito
Cooperación Internacional del Japón (JICA)
Levantamiento de Indicadores Socioeconómicos por Comunidad

Municipio de: Cucuyagua Copan

Código: 0406

Comunidad: Barrio Portillito

No. Vivienda	Nombre de Jefe de Familia	Ocupada	Desocupada	Edificio público Negocio/Otro	Estado de Vivienda		
					B	R	M
126	Victoria Romero	X				X	
127	Víctor Mejía	X					X
128	Antonia Romero		X				
129	Antonia Romero		X				
130	Eliudes Romero		X				
131	Tomas Castro		X				
132	Reineria Castro		X				
133	Audilia Romero	X					X
134	Gilberto Lara		X				
135	Julio Cesar Martínez	X					X
136	Jessica Mejía	X				X	
137	Alejandro Mejía	X					X
138	Isolina Mejía		X				
139	Manuel Mejía		X				
140	Rosa Artiaga	X					X
141	Olivia Pineda	X					X
142	Carmen Martínez	X					X
143	Gloria Castro	X					X
144	Arnulfo Artiaga		X				
145	Reina Martínez	X					X
146	María Elena Rivera	X					X
147	Miriam Ramírez		X				
148	Sofía Rivas	X					X
149	Rosa Rivas		X				

Estudio Socioeconómico de indicadores de Línea Base del Municipio de Cucuyagua

Descripción de Edificación	No.
Viviendas Ocupadas	111
Viviendas Desocupadas	32
Iglesias	3
Centro Comunal	0
Escuela	1
Kinder	1
CESAR	0
Negocios	0
Edificio Gubernamental	0
Otras	1
Total	149

Estudio Socioeconómico de indicadores de Línea Base del Municipio de Cucuyagua

Consejo Intermunicipal Higuato
Cooperación Internacional del Japón (JICA)
Levantamiento de Indicadores Socioeconómicos por Comunidad

Municipio de: Cucuyagua Copan

Código: 0406

Comunidad: Barrio La Cruz

No. Vivienda	Nombre de Jefe de Familia	Ocupada	Desocupada	Edificio público Negocio/Ot ro	Estado de Vivienda		
					B	R	M
1	Marco Tulio Guevara	X					X
2	María del Carmen Andrade	X					X
3	Elsa Méndez	X					X
4	Carmen Acosta	X			X		
5	Noris Quintanilla	X				X	
6	Ana Acosta	X			X		
7	Rolando Aguirre	X					X
8	José Ángel López	X				X	
9	Jorge Fuentes	X				X	
10	Fredy Rivera	X				X	
11	Melvin Rivera	X				X	
12	Alba López	X				X	
13	Elena López	X			X		
14	Lidia López	X				X	
15	Winder López	X					X
16	Melvin Romero	X				X	
17	José Leonel Aguirre	X				X	
18	Alfredo Aguirre	X				X	
19	Elías Lara Aguirre	X				X	
20	Delmi Acosta	X				X	
21	Suyapa Acosta	X			X		
22	Maritza Castañeda	X				X	
23	Fausto Erasmo Acosta	X			X		
24	Deisy Noemí Hernández	X				X	
25	Jobito Rivera	X				X	

Estudio Socioeconómico de indicadores de Línea Base del Municipio de Cucuyagua

Consejo Intermunicipal Higuito
Cooperación Internacional del Japón (JICA)
Levantamiento de Indicadores Socioeconómicos por Comunidad

Municipio de: Cucuyagua Copan

Código: 0406

Comunidad: Barrio La Cruz

No. Vivienda	Nombre de Jefe de Familia	Ocupada	Desocupada	Edificio público Negocio/Otro	Estado de Vivienda		
					B	R	M
26	Digna Patricia Méndez	X					X
27	Ondina Romero	X				X	
28	Daniel Romero	X			X		
29	Arely Hernández	X				X	
30	Blanca Rufino Valenzuela	X					X
31	Iglesia			Iglesia			
32	Antonio Martínez	X					X
33	Daniel Romero		X				
34	Juan José Pineda Molina		X				
35	Gregorio Pineda Molina	X					X
36	Carmen Lara	X					X
37	Odalía Lara		X				
38	Gregorio Pineda		X				
39	Alma Ruth López	X				X	
40	Iglesia			Iglesia			
41	Alma Ruth López		X				
42	Oscar Molina	X				X	
43	Clara Rivera	X				X	
44	Luis Alonzo Martínez	X			X		
45	Francisco Lara	X				X	
46	Hugo Escobar	X				X	
47	Yohana Escobar	X			X		
48	Edna Escobar	X				X	
49	Miriam Aguirre	X					X
50	Reinerio Escobar	X			X		

Estudio Socioeconómico de indicadores de Línea Base del Municipio de Cucuyagua

Consejo Intermunicipal Higuato
Cooperación Internacional del Japón (JICA)
Levantamiento de Indicadores Socioeconómicos por Comunidad

Municipio de: Cucuyagua Copan
Código: 0406
Comunidad: Barrio La Cruz

No. Vivienda	Nombre de Jefe de Familia	Ocupada	Desocupada	Edificio público Negocio/Ot ro	Estado de Vivienda		
					B	R	M
51	Luisa López	X					X
52	Antonio Ponce	X					X
53	Baltasar Cruz	X			X		
54	Antonio Perdomo		X				
55	Noé Portillo	X			X		
56	Francisco Matute	X				X	
57	Lucia Deras	X				X	
58	Lucia Deras			Construcción			
59	Catalina Bobadilla	X					X
60	Rosa Aminta Bobadilla	X					X
61	Hipólito Domínguez	X				X	
62	Samanta Ramos	X			X		
63	José Andrés Rojas		X				
64	Jesús Cardoza		X				
65	Antonio Pinto	X			X		
66	Adolfina Lara	X			X		
67	María Vidal Abrego Monjes	X			X		
68	Leidy Paz	X			X		
69	Manuel Lara	X					X
70	Oscar Danilo Rojas	X			X		
71	Silverio Cruz	X				X	
72	Oswaldo Bobadilla			Construcción			
73	Iglesia			Iglesia			
74	Henry Antonio Castro	X				X	
75	Arturo Valenzuela	X			X		

Estudio Socioeconómico de indicadores de Línea Base del Municipio de Cucuyagua

Consejo Intermunicipal Higuato
Cooperación Internacional del Japón (JICA)
Levantamiento de Indicadores Socioeconómicos por Comunidad

Municipio de: Cucuyagua Copan

Código: 0406

Comunidad: Barrio La Cruz

No. Vivienda	Nombre de Jefe de Familia	Ocupada	Desocupada	Edificio público Negocio/Otro	Estado de Vivienda		
					B	R	M
76	Rolando Romero	X				X	
77	Dolores Valenzuela	X			X		
78	Wilmer José López	X				X	
79	Mario López	X			X		
80	Salvador López	X				X	
81	Juzgado De Paz			Juzgado de Paz			
82	Rosario Lara	X			X		
83	Paz Aranda	X				X	
84	Sonia Amparo Acosta	X			X		
85	Mario Rojas		X				
86	Mario Rojas		X				
87	Andrés Rojas	X			X		
88	Concepción Medina	X			X		
89	Rosa Molina	X				X	
90	Amparo Flores	X			X		
91	Rosa María Vargas	X				X	
92	Carmela Pacheco	X			X		
93	Sandra Alvarenga	X			X		
94	Elvira Molina	X				X	
95	Gerardo Soto	X			X		
96	Yolanda Soto		X				
97	Ismael Zapata	X			X		
98	Gregorio Humaña	X			X		
99	Gregoria Hernández	X			X		
100	Olivia Guevara	X			X		

Estudio Socioeconómico de indicadores de Línea Base del Municipio de Cucuyagua

Consejo Intermunicipal Higuito
Cooperación Internacional del Japón (JICA)
Levantamiento de Indicadores Socioeconómicos por Comunidad

Municipio de: Cucuyagua Copan

Código: 0406

Comunidad: Barrio La Cruz

No. Vivienda	Nombre de Jefe de Familia	Ocupada	Desocupada	Edificio público Negocio/Otro	Estado de Vivienda		
					B	R	M
101	Yeimi Zapata	X			X		
102	Dilcia María Robles	X				X	
103	Juventina López	X					X
104	Eugenia López	X					X
105	Juan Ramón López	X			X		
106	Adán Emilio López	X				X	

Descripción de Edificación	No.
Viviendas Ocupadas	89
Viviendas Desocupadas	11
Iglesias	3
Centro Comunal	0
Escuela	0
Kinder	0
CESAR	0
Negocios	8
Edificio Gubernamental	1
Otras	2
Total	114

Estudio Socioeconómico de indicadores de Línea Base del Municipio de Cucuyagua

Consejo Intermunicipal Higuato
Cooperación Internacional del Japón (JICA)
Levantamiento de Indicadores Socioeconómicos por Comunidad

Municipio de: Cucuyagua Copan

Código:

Comunidad: Barrio Las Delicias

No. Vivienda	Nombre de Jefe de Familia	Ocupada	Desocupada	Edificio público Negocio/Otro	Estado de Vivienda		
					B	R	M
1	Rafael Humberto Rivera	X			X		
2	Julio Antonio Romero	X			X		
3	Javier López	X				X	
4	Alba Luz Romero	X					X
5	Oscar Arturo Romero	X			X		
6	Ana Isabel Martínez	X					X
7	José Denis Martínez	X					X
8	Reina Magali López	X			X		
9	Fany Suyapa Mejía	X			X		
10	Miriam Martínez	X				X	
11	Isabel Guevara López	X			X		
12	Rosa Cachón	X			X		
13	Lilian Vaca Mejía	X				X	
14	José Rojas		X				
15	Reina Gloria López		X				
16	Cruz Cruz	X					X
17	Lidia Ondina Lara	X			X		
18	Denis Mejía		X				
19	Lucía Paz	X					X
20	Lucía Paz		X				
21	Ricardo Perdomo	X					X
22	Octavio Pinto		X				
23	Marcelina López	X				X	
24	Orbelina Orellana	X				X	
25	Concepción Ramírez	X					X

Estudio Socioeconómico de indicadores de Línea Base del Municipio de Cucuyagua

Consejo Intermunicipal Higuito
Cooperación Internacional del Japón (JICA)
Levantamiento de Indicadores Socioeconómicos por Comunidad

Municipio de: Cucuyagua Copan

Código: 0406

Comunidad: Barrio Las Delicias

No. Vivienda	Nombre de Jefe de Familia	Ocupada	Desocupada	Edificio público Negocio/Otro	Estado de Vivienda		
					B	R	M
26	Blanca Elvira Orellana	X					X
27	Sonia Elizabeth Aguirre	X					X
28	Norma Liset Fuentes	X					X
29	Pedro Láinez	X					X
30	Juan Fuentes		X				
31	Clemente Martínez	X					X
32	Brenda López	X				X	
33	María Ramírez	X					X
34	Rosa Soxeth Mejía	X			X		
35	Reina Isabel Portillo	X					X
36	Juana María Arriaga	X			X		
37	Denia Noemí Portillo	X					X
38	Tulio Mejía		X				
39	Tulio Mejía			Construcción			
40	Luis Antonio Ordóñez	X					X
41	Yohana Domínguez	X				X	
42	Reina Perdomo	X				X	
43	Mirtala Lara	X			X		
44	Marlen Mejía		X			X	
45	Marlín Cruz	X				X	
46	José Encarnación Romero		X				
47	Antonio Escobar	X				X	
48	Mauricio Chávez	X			X		
49	Waleska López	X			X		
50	Francisca García López	X					X

Estudio Socioeconómico de indicadores de Línea Base del Municipio de Cucuyagua

Consejo Intermunicipal Higuito
Cooperación Internacional del Japón (JICA)
Levantamiento de Indicadores Socioeconómicos por Comunidad

Municipio de: Cucuyagua Copan
Código: 0406
Comunidad: Barrio Las Delicias

No. Vivienda	Nombre de Jefe de Familia	Ocupada	Desocupada	Edificio público Negocio/Otro	Estado de Vivienda		
					B	R	M
51	Carmen Martínez	X			X		
52	Carlos Martínez			Construcción			
53	María del Carmen Fuentes	X			X		
54	Gloria Irma Mejía	X					X
55	Reina Erazo	X			X		
56	María Benita Serrano	X				X	
57	María Benita Serrano			Negocio			
58	Maritza Valenzuela	X			X		
59	Reina Gloria López	X			X		
60	Juan José Portillo	X			X		
61	Daisena Murillo	X				X	
62	Pablo Méndez	X					X
63	Sandra Noemí Romero	X					X
64	Germán Sergio Martínez	X					X
65	Tomas Godoy		X				
66	Emma Filiberta Sanabria	X					X
67	Lucas Mejía		X				
68	Xiomara Mejía		X				
69	José Alfredo Jiménez	X				X	
70	Jesús Mejía		X				
71	Zenaida Jiménez		X				
72	Julio Cesar Tabora		X				
73	Irma Araceli Matías	X				X	
74	Manuel de Jesús Acosta	X			X		
75	Aurelia del Carmen Martínez	X				X	

Estudio Socioeconómico de indicadores de Línea Base del Municipio de Cucuyagua

Descripción de Edificación	No.
Viviendas Ocupadas	56
Viviendas Desocupadas	16
Iglesias	0
Centro Comunal	0
Escuela	0
Kinder	0
CESAR	0
Negocios	1
Edificio Gubernamental	0
Otras	2
Total	75

Estudio Socioeconómico de indicadores de Línea Base del Municipio de Cucuyagua

Consejo Intermunicipal Higuito
Cooperación Internacional del Japón (JICA)
Levantamiento de Indicadores Socioeconómicos por Comunidad

Municipio de: Cucuyagua Copan

Código: 0406

Comunidad: Colonia San Antonio

No. Vivienda	Nombre de Jefe de Familia	Ocupada	Desocupada	Edificio público Negocio/Otro	Estado de Vivienda		
					B	R	M
1	Jorge Alberto Padilla			Negocio			
2	Jorge Alberto Padilla	X			X		
3	Luis Antonio Monje	X				X	
4	Selvin Rivera			Taller			
5	Adalid Rivera	X			X		
6	Josefina Lara	X			X		
7	Walter Osmin Rivera	X			X		
8	Evelyn Romero	X			X		
9	María Clementina Méndez	X				X	
10	Evelyn Dinora García	X			X		
11	Marina López	X				X	
12	Silvia Ester Sosa	X					X
13	Alba Luz Rojas	X				X	
14	Gilma López	X					X
15	Thomas Aranda	X					X
16	Delmi Etelvina Romero			Granja Aviar			
17	Juan Ramón Cartagena			Taller			
18	Digna Emérita Romero	X			X		
19	Osman Romero	X			X		
20	Aníbal Aguilar			Negocio			
21	Otilia Lara	X				X	
22	Maritza Domínguez	X			X		
23	Maritza Domínguez		X			X	
24	Yaneth Zapata			Constru.			
25	Miriam Noemí Lara			Construc.			

Estudio Socioeconómico de indicadores de Línea Base del Municipio de Cucuyagua

Consejo Intermunicipal Higuito
Cooperación Internacional del Japón (JICA)
Levantamiento de Indicadores Socioeconómicos por Comunidad

Municipio de: Cucuyagua Copan
Código: 0406
Comunidad: Colonia San Antonio

No. Vivienda	Nombre de Jefe de Familia	Ocupada	Desocupada	Edificio público Negocio/Otro	Estado de Vivienda		
					B	R	M
26	Fredy Calidonio		X				
27	Miriam Noemí Lara	X				X	
28	Rosa Adriana Aguilar	X				X	
29	Orfilia Amparo Méndez	X				X	
30	Víctor M. Gómez		X				
31	Sandra Yamileth López	X			X		
32	Rastro Municipal			Rastro			
33	María Estela Villamil	X				X	
34	Sara Isabel López	X					X
35	María Teresa Niño	X				X	
36	Luis Tabora Martínez	X				X	
37	Cristina Mejía	X					X
38	Marcos Pineda	X					X
39	Manuel Perdomo	X				X	
40	Saira Lisseth Pineda	X					X
41	Heidy Araceli Medina	X				X	
42	Biqui Yarela Moreno	X					X
43	José Eduardo Polanco	X				X	
44	Alba Luz Cruz	X			X		
45	Kenia Marisol Aguirre	X				X	
46	Marta Lidia Dubón	X					X
47	Marta Lidia Dubón		X				
48	Ana Joaquina Vásquez	X				X	
49	Carmen Liseth Pascual	X				X	
50	Rosa Lidia Mejía	X					X

Estudio Socioeconómico de indicadores de Línea Base del Municipio de Cucuyagua

Consejo Intermunicipal Higuito
Cooperación Internacional del Japón (JICA)
Levantamiento de Indicadores Socioeconómicos por Comunidad

Municipio de: Cucuyagua Copan
Código: 0406
Comunidad: Colonia San Antonio

No. Vivienda	Nombre de Jefe de Familia	Ocupada	Desocupada	Edificio público Negocio/Ot ro	Estado de Vivienda		
					B	R	M
51	Anabel Medina		X				
52	Elman Paredes		X				
53	Josefa Cachón	X					X
54	Aníbal Valenzuela	X				X	
55	Francis Lara	X			X		
56	Irma Noemí Niño	X				X	
57	María Juventina López	X			X		
58	Juan Carlos Ramírez	X			X		
59	Carlos Aldana	X			X		
60	Martín R. Robles		X				
61	Luis Alonzo Cortes	X			X		
62	Kinder			Kinder			
63	Sauceda			Construcción			
64	Escuela			Escuela			
65	Alba Luz Pérez	X				X	
66	Wendy Cachón	X			X		
67	Marta Isabel Lara	X				X	
68	Renan Romero		X				
69	Francisco Ramírez		X				
70	Fredy Paz		X				
71	Marvin Bueso		X				
72	Iris de Romero	X				X	
73	Héctor Romero		X				
74	Marta Isabel Lara			Negocio			
75	Marta Isabel Lara			Negocio			

Estudio Socioeconómico de indicadores de Línea Base del Municipio de Cucuyagua

Consejo Intermunicipal Higuito
Cooperación Internacional del Japón (JICA)
Levantamiento de Indicadores Socioeconómicos por Comunidad

Municipio de: Cucuyagua Copan
Código: 0406
Comunidad: Colonia San Antonio

No. Vivienda	Nombre de Jefe de Familia	Ocupada	Desocupada	Edificio público Negocio/Otro	Estado de Vivienda		
					B	R	M
76	Liliana Romero			Negocio			
77	Vilma Suyapa Bueso	X			X		
78	Irma Raquel Vásquez	X					X
79	Yobani Lemus	X			X		
80	Lilienth Martínez	X			X		
81	Suyapa Martínez Flores	X			X		
82	Blanca Irma Polanco			Beneficio			
83	Manuel Pérez	X			X		
84	Marcos Lara	X				X	
85	Arnaldo Lara	X			X		
86	Marina Lara	X			X		
87	Juan C. Lara	X			X		
88	Manuel H. Sifante			Comedor			
89	Ramón Barrera	X			X		
90	Lorena Godoy	X				X	
91	Rosa A. Peña		X				
92	Marlin Alvarado	X			X		
93	Jorge Menjivar	X			X		
94	Víctor Hugo Romero		X				
95	Jeobany Peña	X			X		
96	Alfonso López	X					X
97	Sandra Alvarado	X			X		
98	Sandra Alvarado			Pulpería			
99	Walter Chinchilla			Construcción			
100	Ramón Barrera			Construcción			

Estudio Socioeconómico de indicadores de Línea Base del Municipio de Cucuyagua

Consejo Intermunicipal Higuito
Cooperación Internacional del Japón (JICA)
Levantamiento de Indicadores Socioeconómicos por Comunidad

Municipio de: Cucuyagua Copan

Código: 0406

Comunidad: Colonia San Antonio

No. Vivienda	Nombre de Jefe de Familia	Ocupada	Desocupada	Edificio público Negocio/Otro	Estado de Vivienda		
					B	R	M
101	Román Deras			Construc.			
102	Víctor Manuel Guevara	X				X	
103	Elman Adonis Paredes	X				X	
104	Darwin Vicente Deras			Taller			
105	Francisco Deras			Negocio			
106	María Gregoria Portales	X				X	
107	Cándida R. Vásquez	X				X	
108	Carlos Alfredo López	X				X	
109	Luis López		X				
110	Luis López		X				

Descripción de Edificación	No.
Viviendas Ocupadas	72
Viviendas Desocupadas	16
Iglesias	0
Centro Comunal	0
Escuela	1
Kinder	1
CESAR	0
Negocios	14
Edificio Gubernamental	0
Otras	6
Total	110

Estudio Socioeconómico de indicadores de Línea Base del Municipio de Cucuyagua

Consejo Intermunicipal Higuito
Cooperación Internacional del Japón (JICA)
Levantamiento de Indicadores Socioeconómicos por Comunidad

Municipio de: Cucuyagua Copan
Código: 0406
Comunidad: Barrio San Sebastián

No. Vivienda	Nombre de Jefe de Familia	Ocupada	Desocupada	Edificio público Negocio/Otro	Estado de Vivienda		
					B	R	M
1	Fabián Alvarado	X				X	
2	Manuel Alvarado	X				X	
3	Antonia Hércules	X				X	
4	Juan Adelmo Pacheco	X			X		
5	Adonis Castro	X			X		
6	Silvia Pacheco	X			X		
7	Sergio Pacheco	X				X	
8	Juan Manuel Rivera	X			X		
9	José Dimas Hernández	X			X		
10	Elvia Roque	X			X		
11	Javier Hércules	X			X		
12	Gloria Castro	X			X		
13	Ángel Castro	X				X	
14	Denis Ramírez	X				X	
15	Jesús Moreno	X				X	
16	Dora Luz Rodríguez	X				X	
17	Sergio Lara	X				X	
18	Micelania Lara		X				
19	Marín Lara	X					X
20	Alexis Lara		X				
21	Edgar Lara	X				X	
22	Olivia Romero		X				
23	Germán Romero	X				X	
24	Israel Pinto	X				X	
25	Guadalupe Romero	X			X		

Estudio Socioeconómico de indicadores de Línea Base del Municipio de Cucuyagua

Consejo Intermunicipal Higuito
Cooperación Internacional del Japón (JICA)
Levantamiento de Indicadores Socioeconómicos por Comunidad

Municipio de: Cucuyagua Copan
Código: 0406
Comunidad: Barrio San Sebastián

No. Vivienda	Nombre de Jefe de Familia	Ocupada	Desocupada	Edificio público Negocio/Otro	Estado de Vivienda		
					B	R	M
26	Francisco Chávez	X				X	
27	Marta Castro			Const.			
28	Orlis Castro	X				X	
29	Jorge Padilla			Const.			
30	Esau Mayorga			Const.			
31	Amilcar Mejía			Const.			
32	Ana Ascaño	X			X		
33	Ana Reyes		X				
34	Miriam Caballero	X				X	
35	Miriam Hernández	X					X
36	Zoila Margarita Mejía	X		Negocio		X	
37	María del Carmen López	X			X		
38	Besy Mejía	X				X	
39	Marco Tulio Cruz	X				X	
40	Suyapa Hernández	X				X	
41	Hernán David Paz	X				X	
42	Érica Romero	X					X
43	Adelicia Carvajal	X				X	
44	Manuel Deras	X				X	
45	Julio Lara	X					X
46	Adelina Deras	X		Negocio		X	
47	Oscar René González	X				X	
48	José Álvaro Lemus	X				X	
49	Filiberto Cruz	X		Negocio			X
50	Juan Ángel Castro	X		Negocio		X	

Estudio Socioeconómico de indicadores de Línea Base del Municipio de Cucuyagua

Consejo Intermunicipal Higuito
Cooperación Internacional del Japón (JICA)
Levantamiento de Indicadores Socioeconómicos por Comunidad

Municipio de: Cucuyagua Copan
Código: 0406
Comunidad: Barrio San Sebastián

No. Vivienda	Nombre de Jefe de Familia	Ocupada	Desocupada	Edificio público Negocio/Ot ro	Estado de Vivienda		
					B	R	M
51	Amílcar Mejía	X				X	
52	Alexis Lara		X				
53	Yulisa Castro	X			X		
54	Jesús Paz		X				
55	Santos Monje	X				X	
56	Santos Mondragón	X				X	
57	Alexis Lara	X				X	
58	Wilmer Pinto	X			X		
59	Esmid Lara	X				X	
60	Helida Alemán	X				X	
61	Felipe Ramírez	X					X
62	Carlos Godoy	X					X
63	Concepción Castro	X				X	
64	Claudia Castro	X					X
65	Virginia Cruz		X				
66	Juan Ángel Romero	X					X
67	Nelson Ramos	X			X		
68	Mira Isabel Aguilar	X				X	
69	Ana Pineda	X					X
70	Francis Castro	X			X		
71	Luis Romero	X				X	
72	Carmen Romero	X		Negocio		X	
73	Pedro Castro	X					X
74	María Cristina Escobar	X					X
75	María Zenaida Ramírez	X					X

Estudio Socioeconómico de indicadores de Línea Base del Municipio de Cucuyagua

Consejo Intermunicipal Higuito
Cooperación Internacional del Japón (JICA)

Municipio de: Cucuyagua Copan
Código: 0406
Comunidad: Barrio San Sebastián

No. Vivienda	Nombre de Jefe de Familia	Ocupada	Desocupada	Edificio público Negoci/Otro	Estado de Vivienda	
					B M	R
76	Tomas López	X				X
77	Orlando Cruz	X				X
78	Juana Cruz	X				X
79	Mercedes Castro	X				X
80	Orlando Hércules	X			X	
81	Tulio Aguilar		X			
82	Marcos Aguilar	X				X
83	Jesús Manuel Pacheco	X			X	
84	Orlando Henríquez	X			X	
85	Mauricio Romero	X			X	
86	María Jobita Pinto			Const.		
87	Yeni Pinto	X				X
88	María Jobita Pinto	X				X
89	Ernesto Romero	X			X	
90	Saúl Rojas	X			X	
91	Jose Anselmo Ramírez	X			X	
92	Cesar Contreras	X			X	
93	Magdalena Romero	X				X
94	Cesar Contreras		X			
95	Lionel Alvarado	X			X	
96	Reinaldo Alvarado	X			X	
97	Tropigas De Honduras			Tropigas de Honduras		
98	Lourdes Alvarado	X			X	
99	Neptalia Soto	X				X
100	Antonio Soto	X			X	

Estudio Socioeconómico de indicadores de Línea Base del Municipio de Cucuyagua

Consejo Intermunicipal Higuito
Cooperación Internacional del Japón (JICA)
Levantamiento de Indicadores Socioeconómicos por Comunidad

Municipio de: Cucuyagua Copan
Código: 0406
Comunidad: Barrio San Sebastián

No. Vivienda	Nombre de Jefe de Familia	Ocupada	Desocupada	Edificio público Negocio/Otro	Estado de Vivienda		
					B	R	M
101	Salvador González	X				X	
102	Carlos González	X			X		
103	Fausto Erasmo Acosta	X				X	
104	Arely González	X				X	
105	Francisco Villeda	X				X	
106	Juana Josefa Molina	X				X	
107	Orlando Alvarado	X			X		
108	Luis Rodolfo Alvarado	X			X		
109	Jesús Manuel Deras	X			X		
110	Vladimir Romero		X				
111	José García	X			X		
112	María Dominga Escobar	X				X	
113	Gerardo Lara	X			X		
114	Iris Lara	X					X
115	Enrique García	X					X
116	Berta Castro	X				X	
117	Rosa Castro	X		Negocio	X		
118	Wendy Castro		X				
119	Guillermo Romero	X		Negocio	X		
120	Gumersindo Romero	X				X	
121	Francis Zapata	X		Negocio	X		
122	Francisco García	X			X		
123	José Reinaldo Carcomo	X					X
124	María Etelvina Lara	X				X	
125	Jorge Castro	X				X	

Estudio Socioeconómico de indicadores de Línea Base del Municipio de Cucuyagua

Consejo Intermunicipal Higuito
Cooperación Internacional del Japón (JICA)
Levantamiento de Indicadores Socioeconómicos por Comunidad

Municipio de: Cucuyagua Copan
Código: 0406
Comunidad: Barrio San Sebastián

No. Vivienda	Nombre de Jefe de Familia	Ocupada	Desocupada	Edificio público Negocio/Otro	Estado de Vivienda		
					B	R	M
126	Amelia Abrego	X			X		
127	Viviana Thompson	X			X		
128	Héctor Romero	X			X		
129	Maria Ángela Hernández	X		Negocio		X	
130	Jose Bernardo Perdomo	X					X
131	Antonia Castro	X				X	
132	Lucía Sarmiento Herrera	X				X	
133	Bernarda Romero	X					X
134	Francisco Aguirre	X			X		

Descripción de Edificación	No.
Viviendas Ocupadas	117
Viviendas Desocupadas	11
Iglesias	0
Centro Comunal	01
Escuela	0
Kinder	0
CESAR	0
Negocios	0
Edificio Gubernamental	0
Otras	05
Total	134

Estudio Socioeconómico de indicadores de Línea Base del Municipio de Cucuyagua

Consejo Intermunicipal Higuito
Cooperación Internacional del Japón (JICA)
Levantamiento de Indicadores Socioeconómicos por Comunidad

Municipio de: Cucuyagua Copan

Código: 0406

Comunidad: Gualtaya

No. Vivienda	Nombre de Jefe de Familia	Ocupada	Desocupada	Edificio público Negocio/Ot ro	Estado de Vivienda		
					B	R	M
01	Felipe González		X				
02	Marcos Lara		X				
03	José Saúl Valenzuela	X					X
04	Rosa Elvia Lara		X				
05	José Orlando Domínguez	X					X
06	Zoila Lara	X				X	
07	Isabel López		X				
08	José Armando Lara	X					X
09	Jacinto Martínez	X				X	
10	José Faustino Aguilón	X					X
11	Mario Roberto Lara	X				X	
12	Olga Esperanza Lara	X				X	
13	Juan Manuel Medrano		X				
14	Misael Lara	X					X
15	José Ángel Chacón		X				
16	Santos Lara			Negocio			
17	Bartolomé Lara	X					X
18	Caseta de Espera			Caseta			
19	Jesús Chacón	X					X
20	Rudy Lara	X					X
21	Eugenio Lara		X				
22	Dilcia Lara	X					X
23	Adelmo Lara	X					X
24	Saúl Martínez		X				
25	Marlen Lara Bueso		X				

Estudio Socioeconómico de indicadores de Línea Base del Municipio de Cucuyagua

Consejo Intermunicipal Higuito
Cooperación Internacional del Japón (JICA)
Levantamiento de Indicadores Socioeconómicos por Comunidad

Municipio de: Cucuyagua Copan

Código: 0406

Comunidad: Gualtaya

No. Vivienda	Nombre de Jefe de Familia	Ocupada	Desocupada	Edificio público Negocio/Otro	Estado de Vivienda		
					B	R	M
26	Carmelina Bueso	X					X
27	Antonia Rodríguez	X				X	
28	Orlando Lara Bueso	X				X	
29	Juana Carballo	X				X	
30	Dionisio Garcilla	X					X
31	Rudy Mejía	X			X		
32	Eliseo Lara	X			X		
33	Eliseo Lara		X				
34	José Vidal Lara	X				X	
35	José Dimas Lara	X				X	
36	Benigno Lara	X					X
37	Taller			Taller			
38	Panadería			Panadería			
39	Valentina Rojas	X					X
40	Domicia Rodríguez		X				
41	Alfredo Rojas	X					X
42	Jorge Mejía	X				X	
43	Eva Lara	X					X
44	Ercilla Rodríguez	X				X	
45	Iglesia Católica			Iglesia			
46	Centro de Salud			Centro			
47	Olga Lara	X					X
48	María Cruz Rodríguez	X					X
49	Roni Lara Rodríguez		X				
50	Zoila López	X				X	

Estudio Socioeconómico de indicadores de Línea Base del Municipio de Cucuyagua

Consejo Intermunicipal Higuito
Cooperación Internacional del Japón (JICA)
Levantamiento de Indicadores Socioeconómicos por Comunidad

Municipio de: Cucuyagua Copan

Código: 0406

Comunidad: Gualtaya

No. Vivienda	Nombre de Jefe de Familia	Ocupada	Desocupada	Edificio público Negocio/Otro	Estado de Vivienda		
					B	R	M
51	José Daniel Martínez	X				X	
52	Norma Lidia Martínez	X				X	
53	Juan Pablo Martínez	X				X	
54	Bernardino Martínez	X				X	
55	Alba López			const.			
56	Doris López		X				
57	María Olimpia López	X				X	
58	Juan Ángel Lara	X				X	
59	Oswaldo Lara Martínez	X			X		
60	José Wil Lara	X			X		
61	Melvin Noé Lara	X			X		
62	María Adelina Lara	X				X	
63	Fabián Lara	X			X		
64	Cesar Josué Lara		X				
65	Antonio Lara		X				
66	Damián Lara		X				
67	José Eric Lara	X				X	
68	Irma Leticia Lara	X				X	
69	Asunción Lara	X				X	
70	Pedro Rodríguez	X				X	
71	Alfonso Hernández	X				X	
72	Alejandro López		X				
73	Antonio López	X			X		
74	Alfredo López	X				X	

Estudio Socioeconómico de indicadores de Línea Base del Municipio de Cucuyagua

Consejo Intermunicipal Higuito
Cooperación Internacional del Japón (JICA)
Levantamiento de Indicadores Socioeconómicos por Comunidad

Municipio de: Cucuyagua Copan

Código: 0406

Comunidad: Gualtaya

No. Vivienda	Nombre de Jefe de Familia	Ocupada	Desocupada	Edificio público Negocio/Otro	Estado de Vivienda		
					B	R	M
75	Kevin Lara		X				
76	Matilde López	X					X
77	José Esmelin Lara		X				
78	Luís Lara	X					X
79	Kenia Patricia Lara	X				X	
80	Centro de Educación Básica			Centro de Educación			
81	Efraín Hernández	X					X
82	Marvin Lara	X					X
83	Maximino Lara	X				X	
84	Marvin Mejía		X				
85	Alexis Lara		X				
86	Belarmino Mejía		X				
87	Meregildo Lara	X					X
88	Ovidio Lara	X					X
89	Marcos Rojas	X				X	
90	Carlos Gómez		X				
91	Luís Lara	X				X	
92	Elmer Gómez	X				X	
93	Rudy Gómez	X				X	
94	Abel Lara		X				
95	Benjamín Lara	X				X	
96	Carlos Gómez		X				
97	Nery Orlin Gómez			Const.			
98	Orly Gómez			Const.			
99	Delfina Lara	X				X	

Estudio Socioeconómico de indicadores de Línea Base del Municipio de Cucuyagua

Consejo Intermunicipal Higuito
Cooperación Internacional del Japón (JICA)
Levantamiento de Indicadores Socioeconómicos por Comunidad

Municipio de: Cucuyagua Copan

Código: 0406

Comunidad: Gualtaya

No. Vivienda	Nombre de Jefe de Familia	Ocupada	Desocupada	Edificio público Negocio/Otro	Estado de Vivienda		
					B	R	M
100	Reina Rivera Lara	X					X
101	Iván Mejía		X				
102	Ernestina Soriano	X					X
103	Jesús Humberto Carballo	X				X	
104	Marile Mejía	X				X	
105	Carlos Manuel Hernández	X					X
106	Edita Mejía	X					X
107	Fredy Lara	X					X
108	Donaldo Lara	X					X
109	Wendy Carballo		X				
110	Faustino Lara	X					X
111	Valentina Rojas		X				
112	Elsa Marina López	X				X	
113	Edwin López		X				
114	Carlos Enrique Lara	X				X	
115	Rosa Marina López	X			X		
116	Miguel Anel Fuentes	X					X
117	Basilio Hernández	X					X
118	José Lara	X					X
119	Real Mosmuace	X					X
120	Ricardo Lara	X					X
121	Rigoberto Sosa	X				X	
122	Emma Ayala		X				
123	Ovidio Rivera	X				X	
124	Ángel Lara	X				X	

Estudio Socioeconómico de indicadores de Línea Base del Municipio de Cucuyagua

No. Vivienda	Nombre de Jefe de Familia	Ocupada	Desocupada	Edificio público Negocio/Ot ro	Estado de Vivienda		
					B	R	M
125	Antonio Zelaya	X			X		
126	Vilma Lara		X				
127	Kinder			Kinder			
128	Escuela			Escuela			
129	Francisca Cachón	X				X	
130	Emelina Lara		X				
131	Francisco Arévalo		X				
132	Furgencio Lara	X			X		
133	Iglesia Evangélica			Iglesia			
134	Ovidio Carballo	X				X	
135	Oscar Mejía	X				X	
136	Rubén Lara	X			X		
137	Teresa Lara	X				X	
138	Ernestina Lara	X				X	
139	José Tito Carvajal	X			X		
140	Blanca Rosa Ayala	X			X		
141	Félix Chacón	X				X	
142	Rufino Brizuela	X				X	
143	Alejandro Rodríguez	X			X		
144	Francisco Rodríguez	X				X	
145	Mauricio Romero	X				X	
146	Elvia Carvajal		X				
147	Amparo Ayala	X			X		
148	Emilio Rodríguez	X				X	
149	Tito Rodríguez	X				X	

Estudio Socioeconómico de indicadores de Línea Base del Municipio de Cucuyagua

Consejo Intermunicipal Higuito
Cooperación Internacional del Japón (JICA)
Levantamiento de Indicadores Socioeconómicos por Comunidad

Municipio de: Cucuyagua Copan

Código: 0406

Comunidad: Gualtaya

No. Vivienda	Nombre de Jefe de Familia	Ocupada	Desocupada	Edificio público Negocio/Otro	Estado de Vivienda		
					B	R	M
150	Humberto Rodríguez	X				X	
151	Ernesto Romero	X				X	
152	Mauro Romero		X				
153	Elisa Brizuela	X				X	
154	Narciso Rodríguez	X				X	
155	Dominga Ayala	X			X		
156	Lucinda González	X				X	
157	Consuelo Cruz Lara	X			X		
158	Alba Luz Cruz		X				
159	Bernardo Amador		X				
160	Caseta			Caseta			
161	Margarita Martínez	X			X		
162	Jesús Mancia		X				
163	Antonio Mancia	X			X		
164	José Ángel Lara	X				X	
165	Modesto Mejía	X			X		
166	Francisco Roque		X				
167	Oscar Lara	X			X		
168	Héctor León	X			X		
169	Edith Alberto Mejía	X			X		
170	Mercedes Ayala		X				
171	Melida López	X				X	
172	Hugo López			Const.			
173	Santana López	X				X	
174	Daisy Ayala	X			X		
175	Joel García		X				

Estudio Socioeconómico de indicadores de Línea Base del Municipio de Cucuyagua

Consejo Intermunicipal Higuito
Cooperación Internacional del Japón (JICA)
Levantamiento de Indicadores Socioeconómicos por Comunidad

Municipio de: Cucuyagua Copan

Código: 0406

Comunidad: Gualtaya

No. Vivienda	Nombre de Jefe de Familia	Ocupada	Desocupada	Edificio público Negocio/Otro	Estado de Vivienda		
					B	R	M
176	Omar Alexander García	X					X
177	Dominga Lara	X					X
178	Ernestina Mejía		X				
179	Yobany García	X				X	
180	Osman Lara	X					X
181	Arturo Lara	X					X
182	José Raúl Lara	X				X	
183	Osmin Mejía		X				
184	Samuel Lara		X				
185	Daniel Oliva		X				
186	Alonso Castañeda	X					X
187	Luís Castañeda		X				
188	Rubén Rivera	X				X	
189	Juana Rivera	X					X
190	Yimi Orlando Gómez	X				X	
191	José Hernández		X				
192	René Ayala		X				
193	Elder Mejía	X					X
194	Víctor Oliva		X				
195	Melisa Lara			Negocio			
196	Victoria Mejía	X					X
197	Pastora Lara	X					X
198	Marta Lidia Alfaro	X					X
199	Francisca López	X					X
200	Coide Mejía		X				
201	Guillermo Lara		X				

Estudio Socioeconómico de indicadores de Línea Base del Municipio de Cucuyagua

Consejo Intermunicipal Higuito
Cooperación Internacional del Japón (JICA)
Levantamiento de Indicadores Socioeconómicos por Comunidad

Municipio de: Cucuyagua Copan

Código: 0406

Comunidad: Gualtaya

No. Vivienda	Nombre de Jefe de Familia	Ocupada	Desocupada	Edificio público Negocio/Otro	Estado de Vivienda		
					B	R	M
202	Jorge Fuentes	X				X	
203	Anarda Mejía Fuentes	X				X	
204	Rosa Aidé Mejía	X			X		
205	Cruz Evelio Moran		X				
206	Evelio Ayala	X				X	
207	Nelly Fuentes			Bloquera			
208	Rosa Nelly Fuentes	X			X		
209	Santos Lara	X				X	
210	Ercilla Moran	X				X	
211	Zoila Emérita Moran		X				

Descripción de Edificación	No.
Viviendas Ocupadas	141
Viviendas Desocupadas	53
Iglesias	02
Centro Comunal	0
Escuela	01
Centro Básico	01
Zinder	01
CESAR	01
Negocios	05
Edificio Gubernamental	0
Otras	06
Total	211

Estudio Socioeconómico de indicadores de Línea Base del Municipio de Cucuyagua

Consejo Intermunicipal Higuito
Cooperación Internacional del Japón (JICA)
Levantamiento de Indicadores Socioeconómicos por Comunidad

Municipio de: Cucuyagua Copan

Código: 0406

Comunidad: La Laguna (Gualtaya)

No. Vivienda	Nombre de Jefe de Familia	Ocupada	Desocupada	Edificio público Negocio/Otro	Estado de Vivienda		
					B	R	M
1	José Modesto Mejía		X				
2	Juventina Mejía	X					X
3	Heidi Mejía		X				
4	Simona Mejía	X					X
5	Vilma Lara	X					X
6	Concepción Fuentes		X				
7	Pedro Antonio Mancia		X				

Descripción de Edificación	No.
Viviendas Ocupadas	04
Viviendas Desocupadas	03
Iglesias	0
Centro Comunal	0
Escuela	0
Kinder	0
CESAR	0
Negocios	0
Edificio Gubernamental	0
Otras	0
Total	07

Estudio Socioeconómico de indicadores de Línea Base del Municipio de Cucuyagua

Consejo Intermunicipal Higuato
Cooperación Internacional del Japón (JICA)
Levantamiento de Indicadores Socioeconómicos por Comunidad

Municipio de: Cucuyagua Copan

Código: 0406

Comunidad: El Barbasco

No. Vivienda	Nombre de Jefe de Familia	Ocupada	Desocupada	Edificio público Negocio/Ot ro	Estado de Vivienda		
					B	R	M
01	Delfina Dubón	X				X	
02	Juan Miguel Lara	X				X	
03	Manuel Dubón	X					X
04	Iglesia			Iglesia			
05	Marta Josefina Caballero	X				X	
06	Rafael Lara Enríquez	X				X	
07	Iglesia			Iglesia			
08	José Lorenzo Perdomo	X					X
09	Arnulfo Rivera	X				X	
10	Arnulfo Rivera		X				
11	Marcelino Rodríguez		X				
12	Escuela Francisco Morazán			Escuela			
13	Benjamín Rodríguez	X					X
14	Jesús Lara		X				
15	Francisco Rodríguez	X				X	
16	Sebastián Rodríguez	X					X
17	Benigno Rodríguez	X				X	
18	Germán Fuentes	X				X	
19	Humberto Martínez	X					X
20	Abel Marin Lara	X					X
21	Samuel Marin Lara	X				X	
22	Samuel Marin Lara			Construcción			
23	Gilberto Marin	X				X	
24	Juan Fernando Fuentes	X					X
25	Irma Amador	X					X

Estudio Socioeconómico de indicadores de Línea Base del Municipio de Cucuyagua

Consejo Intermunicipal Higuito
Cooperación Internacional del Japón (JICA)
Levantamiento de Indicadores Socioeconómicos por Comunidad

Municipio de: Cucuyagua Copan
Código: 0406
Comunidad: El Barbasco

No. Vivienda	Nombre de Jefe de Familia	Ocupada	Desocupada	Edificio público Negocio/Ot ro	Estado de Vivienda		
					B	R	M
26	Antonio Lara Rodríguez	X					X
27	Eulio Perdomo	X				X	
28	María Sara Rivera	X					X
29	Alfredo Lara	X					X
30	Oscar Antonio Lara	X					X
31	José Ángel Lara	X					X
32	Pedro Lara	X					X
33	Lorenzo Ayala	X					X
34	Noé López	X					X
35	Manuel de Jesús Rivera	X					X
36	Félix Amador	X					X
37	Ambrosio Rivera	X					X
38	Miguel Lara López	X					X
39	Gregorio López	X					X
40	Luis Lara	X					X
41	Gregorio Rivera	X					X
42	Pedro Lara Rivera	X				X	
43	Serafina Lara	X					X
44	Marco Tulio Calderón	X					X
45	Salvador Perdomo	X				X	
46	Serafín Lara	X					X
47	Concepción Rivera	X				X	
48	Juan Ángel Rivera			Bodega			
49	Juan Ángel Rivera	X					X
50	Lorenzo Rivera Mejía	X					X

Estudio Socioeconómico de indicadores de Línea Base del Municipio de Cucuyagua

Consejo Intermunicipal Higuito
Cooperación Internacional del Japón (JICA)
Levantamiento de Indicadores Socioeconómicos por Comunidad

Municipio de: Cucuyagua Copan

Código: 0406

Comunidad: El Barbasco

No. Vivienda	Nombre de Jefe de Familia	Ocupada	Desocupada	Edificio público Negocio/Otro	Estado de Vivienda		
					B	R	M
51	Bernardo Lara	X					X
52	Iglesia			Iglesia			
53	Juan Lara	X					X
54	Hilario Paz Dubón	X					X
55	Juan José Rojas	X					X
56	Salvador Lara	X					X
57	Marcos Aguilar	X					X
58	Marti Rojas	X					X
59	Ernesto Rojas	X					X
60	Jorge Martínez	X					X
61	Ovidio Rojas	X					X

Descripción de Edificación	No.
Viviendas Ocupadas	52
Viviendas Desocupadas	3
Iglesias	3
Centro Comunal	0
Escuela	1
Centro Básico	0
Kinder	0
CESAR	0
Negocios	1
Edificio Gubernamental	0
Otras	1
Total	61

Estudio Socioeconómico de indicadores de Línea Base del Municipio de Cucuyagua

Consejo Intermunicipal Higuito
Cooperación Internacional del Japón (JICA)
Levantamiento de Indicadores Socioeconómicos por Comunidad

Municipio de: Cucuyagua Copan

Código: 0406

Comunidad: Los Manzanos

No. Vivienda	Nombre de Jefe de Familia	Ocupada	Desocupada	Edificio público Negocio/Otro	Estado de Vivienda		
					B	R	M
1	Pedro Lara		X				
2	Eliseo Lara		X				
3	Alfredo Lara	X					X

Descripción de Edificación	No.
Viviendas Ocupadas	01
Viviendas Desocupadas	02
Iglesia	0
Centro Comunal	0
Escuela	0
Kinder	0
Cesar	0
Negocios	0
Edificios Gubernamentales	0
Otros	0
Total	03

Estudio Socioeconómico de indicadores de Línea Base del Municipio de Cucuyagua

Consejo Intermunicipal Higuito
Cooperación Internacional del Japón (JICA)
Levantamiento de Indicadores Socioeconómicos por Comunidad

Municipio de: Cucuyagua Copan
Código: 0406
Comunidad: El Transito

No. Vivienda	Nombre de Jefe de Familia	Ocupada	Desocupada	Edificio público Negocio/Otro	Estado de Vivienda		
					B	R	M
1	Antonia Caballero	X				X	
2	Ricardo Reyes	X				X	
3	Lorenzo Vásquez	X				X	
4	Siriaco Dubón	X					X
5	Domingo Castañeda	X					X
6	Mariana Rivera	X					X
7	Paula Calderón	X				X	
8	Paula Calderón		X				
9	Deisy Noemí	X				X	
10	Petronila Mejía	X				X	
11	Nieves Dubón	X					X
12	Fermín Amador		X				
13	Margarita Robles		X				
14	Lorenzo Amador	X					X
15	Manuel Amador	X					X
16	Reina González	X					X
17	Juan Alberto Fuentes	X					X
18	Amadeo Amador	X					X
19	Miguel Amador	X					X
20	Daniel Amador	X				X	
21	Francisco Rojas	X					X
22	Alfredo Amador	X					X
23	Patricio Amador	X					X
24	Anacleto Amador	X					X
25	Zoila Robles	X					X

Estudio Socioeconómico de indicadores de Línea Base del Municipio de Cucuyagua

Consejo Intermunicipal Higuito
Cooperación Internacional del Japón (JICA)
Levantamiento de Indicadores Socioeconómicos por Comunidad

Municipio de: Cucuyagua Copan

Código: 0406

Comunidad: El Transito

No. Vivienda	Nombre de Jefe de Familia	Ocupada	Desocupada	Edificio público Negocio/Otro	Estado de Vivienda		
					B	R	M
26	Bartolo Amador	X		Const.		X	
27	José Lino Robles	X				X	
28	Alexander Vásquez	X					X
29	Marina Ortega	X				X	
30	Domingo Castañeda		X				
31	Isabel Amador	X					X
32	Rosibel Amador	X				X	
33	Francisco Amador	X				X	
34	Luis Rodolfo Caballero	X					X
35	Israel Amador	X				X	
36	Efraín Caballero	X				X	
37	Ángel Martínez	X					X
38	Rosa Enríquez	X					X
39	Marina Caballero	X				X	
40	Carlos Amador	X				X	
41	Sebastián Valenzuela	X					X
42	Juan Aguilar	X				X	
43	Jesús Barrera	X				X	
44	Olinda Mejía	X					X
45	Maximiliano Henríquez			Billares			
46	Alejandra Castañeda	X					X
47	Alejandro Aguilar		X				
48	Carlos Molina	X					X
49	José Humberto Amador	X				X	
50	Domitila Hernández	X				X	

Estudio Socioeconómico de indicadores de Línea Base del Municipio de Cucuyagua

Consejo Intermunicipal Higuito
Cooperación Internacional del Japón (JICA)
Levantamiento de Indicadores Socioeconómicos por Comunidad

Municipio de: Cucuyagua Copan

Código: 0406

Comunidad: El Transito

No. Vivienda	Nombre de Jefe de Familia	Ocupada	Desocupada	Edificio público Negocio/Otro	Estado de Vivienda		
					B	R	M
51	Berta Lidia Amador	X			X		
52	William Alberto Amador	X				X	
53	Benito Rodríguez	X					X
54	Sandra Yanet Valenzuela	X				X	
55	Alejandrina Lara	X				X	
56	Alfredo Vásquez	X					X
57	Jeremías Vásquez	X			X		
58	Blanca Rosa Vásquez	X			X		
59	Iglesia			Iglesia			
60	Kinder			Kinder			
61	Escuela			Escuela			
62	Berta Lidia Amador	X					X
63	Centro Comunal			Centro Comunal			
64	Santos Robles	X					X
65	Serafín Rodríguez	X					X
66	José Inés Rodríguez	X					X
67	Juan Ángel Flores	X					X
68	Rafael Rodríguez	X					X
69	Francisca Rodríguez	X				X	
70	Julia Aguilar	X				X	
71	Marco Tulio Lara	X				X	
72	José Cornelio Aguilar	X			X		
73	Arturo Rodríguez	X				X	
74	Antonio Rodríguez	X					X
75	Modesto Robles	X				X	

Estudio Socioeconómico de indicadores de Línea Base del Municipio de Cucuyagua

Consejo Intermunicipal Higuito
Cooperación Internacional del Japón (JICA)
Levantamiento de Indicadores Socioeconómicos por Comunidad

Municipio de: Cucuyagua Copan
Código: 0406
Comunidad: El Transito

No. Vivienda	Nombre de Jefe de Familia	Ocupada	Desocupada	Edificio público Negocio/Otro	Estado de Vivienda		
					B	R	M
76	Armando Rodríguez	X					X
77	Gloria del Carmen Rodríguez	X				X	
78	Humberto Vásquez	X				X	
79	José Vásquez	X				X	
80	Miguel Ángel Vásquez	X					X
81	Cristian Duarte	X					X
82	Dominga Caballero	X					X
83	Blanca Amalia Rodríguez		X				
84	Teodulo Rodríguez	X					X
85	Ángel Vásquez	X				X	
86	Andrés Calderón	X					X
87	Iglesia			Iglesia			
88	Argelia García	X				X	
89	Alfonso Martínez	X					X
90	Rosa Elvira Rodríguez	X				X	

Descripción de Edificación	No.
Viviendas Ocupadas	79
Viviendas Desocupadas	6
Iglesias	2
Centro Comunal	1
Escuela	1
Kinder	1
CESAR	0
Negocios	1
Edificio Gubernamental	0
Otras	0
Total	91

Estudio Socioeconómico de indicadores de Línea Base del Municipio de Cucuyagua

Consejo Intermunicipal Higuito
Cooperación Internacional del Japón (JICA)
Levantamiento de Indicadores Socioeconómicos por Comunidad

Municipio de: Cucuyagua Copan

Código: 0406

Comunidad: Las Crucitas

No. Vivienda	Nombre de Jefe de Familia	Ocupada	Desocupada	Edificio público Negocio/Ot ro	Estado de Vivienda		
					B	R	M
1	Octaviano Amador		X				
2	Gladis Ondina Amador	X			X		
3	Marco Antonio Tabora	X			X		
4	Humberto Caballero	X			X		
5	Jeovana Yoselin Tabora	X				X	
6	Yolanda Tabora	X			X		
7	Maribel Tabora	X				X	
8	Mari Salguero	X				X	
9	Víctor Hernández	X				X	
10	Manuel Tabora	X			X		
11	Víctor Manuel	x			X		
12	Apolonia Ramírez	X				X	
13	Edgardo Ramírez	X				X	
14	Oscar René García	X			X		
15	Melida Lara	X			X		

Estudio Socioeconómico de indicadores de Línea Base del Municipio de Cucuyagua

Descripción de Edificación	No.
Viviendas Ocupadas	14
Viviendas Desocupadas	01
Iglesias	0
Centro Comunal	0
Escuela	0
Kinder	0
CESAR	0
Negocios	0
Edificio Gubernamental	0
Otras	0
Total	15

Estudio Socioeconómico de indicadores de Línea Base del Municipio de Cucuyagua

Consejo Intermunicipal Higuito
Cooperación Internacional del Japón (JICA)
Levantamiento de Indicadores Socioeconómicos por Comunidad

Municipio de: Cucuyagua Copan
Código: 0406
Comunidad: Bálsamo

No. Vivienda	Nombre de Jefe de Familia	Ocupada	Desocupada	Edificio público Negocio/Otro	Estado de Vivienda		
					B	R	M
1	María Teresa González	X					X
2	Teresa González	X				X	
3	Iglesia Católica		Iglesia				
4	Cruz González	X					X
5	María Teresa Duarte	X					X
6	Asunción González	X				X	
7	Ángel Antonio González	X				X	
8	Francisco Arturo González	X					X
9	José Alfredo González	X					X
10	Pedro Alvarado	X				X	
11	María Suyapa López	X					X
12	Iris Yanet Guerra	X				X	
13	María Engracia Alvarado	X				X	
14	Marvin Romero	X				X	
15	Paulina Lara	X					X
16	Vicente Alvarado	x				X	
17	Horacio Alvarado		X				
18	Horacio Alvarado		X				
19	Julia Albertina Romero	X					X
20	Marvin Rojas		X				
21	Juan Manuel Romero	x					X
22	Julia Romero	X					X
23	Gerardo Romero		x				
24	Armando Moreno			Escuela			
25	Israel González	X					X

Estudio Socioeconómico de indicadores de Línea Base del Municipio de Cucuyagua

Consejo Intermunicipal Higuito
Cooperación Internacional del Japón (JICA)
Levantamiento de Indicadores Socioeconómicos por Comunidad

Municipio de: Cucuyagua Copan

Código: 0406

Comunidad: Bálsamo

No. Vivienda	Nombre de Jefe de Familia	Ocupada	Desocupada	Edificio público Negocio/Otro	Estado de Vivienda		
					B	R	M
26	María Zoila Cruz	X					X
27	Miguel Antonio González	X					X
28	Javier López	X					X
29	Joaquín Alvarado	X					X
30	Serafín Caballero	X					X
31	Fausto Alvarado		X				
32	Manuel Martínez	X					X
33	Lenin Hernández		X				
34	Jesús Humberto Caballero	X					X
35	Fabio Jeovany Hernández	X					X
36	Alfonso Martínez	X					X
37	Serafín Martínez	X					X
38	Luis Adolfo Gutiérrez	X					X
39	Jorge Moratoya	X					X
40	Emilio Martínez	X					X
41	Juan Jose Hernández	X					X
42	Doris Rojas		X				
43	Aníbal Rojas		X				
44	Marvin Rojas		x				
45	Juan Alberto González	X				X	
46	Doris Graciela Hernández	X					X
47	Magno Iris Hernández	X					X
48	Israel Santamaría	X					X
49	Rómulo Menjibar	X					X
50	Inés Quintanilla	X					X

Estudio Socioeconómico de indicadores de Línea Base del Municipio de Cucuyagua

Descripción de Edificación	No.
Viviendas Ocupadas	39
Viviendas Desocupadas	09
Iglesias	01
Centro Comunal	0
Escuela	01
Kinder	0
CESAR	0
Negocios	0
Edificio Gubernamental	0
Otras	0
Total	50

Estudio Socioeconómico de indicadores de Línea Base del Municipio de Cucuyagua

Consejo Intermunicipal Higuito
Cooperación Internacional del Japón (JICA)
Levantamiento de Indicadores Socioeconómicos por Comunidad

Municipio de: Cucuyagua Copan

Código: 0406

Comunidad: La Laguna (Planes Abajo)

No. Vivienda	Nombre de Jefe de Familia	Ocupada	Desocupada	Edificio público Negocio/Otro	Estado de Vivienda		
					B	R	M
1	Bernardo Pacheco		X				
2	Raúl Landaverde	X					X
3	Hipólito Domínguez	X					X
4	Manuel García	X					X
5	Antonio Landaverde		X				
6	Narciso Larios	X					X

Descripción de Edificación	No.
Viviendas Ocupadas	04
Viviendas Desocupadas	02
Iglesias	0
Centro Comunal	0
Escuela	0
Kinder	0
CESAR	0
Negocios	0
Edificio Gubernamental	0
Otras	0
Total	06

Estudio Socioeconómico de indicadores de Línea Base del Municipio de Cucuyagua

Consejo Intermunicipal Higuito
Cooperación Internacional del Japón (JICA)
Levantamiento de Indicadores Socioeconómicos por Comunidad

Municipio de: Cucuyagua Copan

Código: 0406

Comunidad: Casa Quemada

No. Vivienda	Nombre de Jefe de Familia	Ocupada	Desocupada	Edificio público Negocio/Otro	Estado de Vivienda		
					B	R	M
1	Ludin Rosana Torres	X					X
2	Iris Torres	X				X	
3	Seferino Rivera	X				X	
4	Francisca Ramírez	X					X
5	Juan Ramón Rosa		X				
6	Iglesia			Iglesia			
7	Gerardo Rodríguez	X				X	
8	Clemente Rivera	X				X	
9	Margarita Caballero	X				X	
10	Antonio Larios	X				X	
11	José Roberto Ávalos	X				X	
12	Matías López	X				X	
13	Abraham Hernández González	X				X	
14	Gilberto Calderón	X				X	
15	Alfredo Larios	X				X	
16	Lucila Rivera Calderón	X				X	
17	Suyapa Ramírez	X				X	
18	Ricardo Alvarado		X				
19	Bartolo Larios	X				X	
20	Martina Hernández		X				
21	Efraín Rivera	X					X
22	David Fúnez	X					X
23	Cristóbal Calderón	X					X
24	Julio Caballero	X				X	
25	Reinaldo Calderón	X					X

Estudio Socioeconómico de indicadores de Línea Base del Municipio de Cucuyagua

Consejo Intermunicipal Higuito
Cooperación Internacional del Japón (JICA)
Levantamiento de Indicadores Socioeconómicos por Comunidad

Municipio de: Cucuyagua Copan
Código: 0406
Comunidad: Casa Quemada

No. Vivienda	Nombre de Jefe de Familia	Ocupada	Desocupada	Edificio público Negocio/Otro	Estado de Vivienda		
					B	R	M
26	Gladis Quintanilla	X					X
27	Martina Hernández	X				X	
28	Lucinda Martínez	X					X
29	Bartolo Mejía	X				X	
30	Francisco Melara	X					X
31	José Concepción Ramírez	X				X	
32	Julia Hernández	X				X	
33	María Antonia Alvarado	X					X
34	Rosa Rivera	X					X
35	José Lino Rodríguez	X					X
36	Hermelinda Rodríguez	X				X	
37	Efraín Hernández (HIJO)	X					X
38	Efraín Hernández (PADRE)	X				X	
39	Salvador Martínez	X				X	
40	Armando Hernández	X				X	
41	Germán Hernández	X				X	
42	Marta Martínez	X					X
43	Hilario López	X				X	
44	Alonzo Lara	X					X
45	Escuela JUAN LINDO			Escuela			
46	Lucas Lara	X				X	
47	Selson Melara	X					X
48	Santos Alvarado	X					X
49	José Antonio Rodríguez	X				X	
50	Arturo Rodríguez	X				X	

Estudio Socioeconómico de indicadores de Línea Base del Municipio de Cucuyagua

Consejo Intermunicipal Higuito
Cooperación Internacional del Japón (JICA)
Levantamiento de Indicadores Socioeconómicos por Comunidad

Municipio de: Cucuyagua Copan

Código: 0406

Comunidad: Casa Quemada

No. Vivienda	Nombre de Jefe de Familia	Ocupada	Desocupada	Edificio público Negocio/Otro	Estado de Vivienda		
					B	R	M
51	Marta Josefina González	X				X	
52	Isidro Madrid	X					X
53	José Noé Coto	X				X	
54	José Luís Alvarado	X				X	
55	Transito Alvarado	X				X	
56	Lidia Tabora	X				X	
57	Aminta Alvarado	X				X	
58	Francisco Cardoza	X				X	
59	Elías Alvarado	X				X	
60	Bernarda Rivera	X					X
61	Delia Ramírez	X					X
62	Efraín Alvarado	X				X	
63	Gilberto Alvarado	X				X	
64	Fredy Ramírez	X					X
65	Marcelina Calderón	X					X
66	Jacobo Hernández	X				X	

Descripción de Edificación	No.
Viviendas Ocupadas	61
Viviendas Desocupadas	3
Iglesias	1
Centro Comunal	0
Escuela	1
Kinder	0
CESAR	0
Negocios	0
Edificio Gubernamental	0
Otras	0
Total	66

Estudio Socioeconómico de indicadores de Línea Base del Municipio de Cucuyagua

Consejo Intermunicipal Higuito
Cooperación Internacional del Japón (JICA)
Levantamiento de Indicadores Socioeconómicos por Comunidad

Municipio de: Cucuyagua Copan
Código: 0406
Comunidad: El Metal

No. Vivienda	Nombre de Jefe de Familia	Ocupada	Desocupada	Edificio público Negocio/Ot ro	Estado de Vivienda		
					B	R	M
1	Arturo Alvarado		X				
2	Lucia Miranda	X					X
3	Yolanda Lara	X					X
4	Baltasar Robles	X				X	
5	Armando Robles	X				X	
6	Francisco Robles	X				X	
7	Marina Guillen	X				X	
8	Norma Lara	X				X	
9	Catalina Rodríguez	X					X
10	Sabino Lara	X				X	
11	Alicia Duarte		X				
12	Tulio Vásquez		X				
13	Emilio Robles	X				X	
14	Emilio Caballero		X				
15	Adilio Lara	X				X	
16	Agustín Caballero	X				X	
17	José Guillermo Aguilar	X				X	
18	José Orlando Aguilar	X				X	
19	Marcos García	X			X		
20	Marcos García		X				
21	Efraín Hernández		X				
22	José Manuel Miranda		x				
23	Salvador Contreras		X				
24	Margarita Miranda	X				X	
25	Juan Manuel Caballero		X				

Estudio Socioeconómico de indicadores de Línea Base del Municipio de Cucuyagua

Consejo Intermunicipal Higuito
Cooperación Internacional del Japón (JICA)
Levantamiento de Indicadores Socioeconómicos por Comunidad

Municipio de: Cucuyagua Copan
Código: 0406
Comunidad: El Metal

No. Vivienda	Nombre de Jefe de Familia	Ocupada	Desocupada	Edificio público Negocio/Otro	Estado de Vivienda		
					B	R	M
26	Juan Alvarado	X					X
27	Simón Robles Lara	X				X	
28	Emilio Aguilar	X					X
29	Emilio Aguilar		X				
30	Marina Lara		X				
31	Marina Lara	X				X	
32	Germán Menjibar	X					X
33	Rosa Delia Hernández	x				X	
34	Santos Robles	X				X	
35	Adán Robles	X				X	
36	Kinder			Kinder			
37	Pablo Alvarado	X					X
38	Escuela			Escuela			
39	Máximo Lara	X				X	
40	José Antonio Robles	X					X
41	Jesús Robles	X				X	
42	Juan Ángel Hernández		X				
43	Asunción Hernández	X					X
44	Marvin Romero		X				
45	Maria Caballero	X					X
46	José Luis Vásquez	X					X
47	Osman Lara		X				
48	José Lara Caballero	X					X
49	Alejandro Aguilar	X					X
50	Catalina Lara		X				

Estudio Socioeconómico de indicadores de Línea Base del Municipio de Cucuyagua

Consejo Intermunicipal Higuito
Cooperación Internacional del Japón (JICA)
Levantamiento de Indicadores Socioeconómicos por Comunidad

Municipio de: Cucuyagua Copan

Código: 0406

Comunidad: El Metal

No. Vivienda	Nombre de Jefe de Familia	Ocupada	Desocupada	Edificio público Negocio/Otro	Estado de Vivienda		
					B	R	M
51	Felipe Perdomo	X			X		
52	José Wilman Perdomo	X				X	
53	Santos Gumercinda Caballero	X			X		
54	Margarita Bueso	X			X		
55	Guillermo Rodríguez	X			X		
56	Sonia Lara	X			X		
57	Lidia Ramírez	X			X		
58	Juan Carlos Rodríguez		X				
59	Tino Caballero	X				X	
60	Iglesia			Iglesia			
61	Mirna Vásquez	X			X		
62	Lidia Ramírez		X				
63	Manuel Antonio Rivera	X				X	
64	Salvador Contreras	X			X		
65	Amparo Perdomo		X				
66	Manuel Antonio Miranda	X				X	
67	María Matilde Miranda	X				X	
68	Gilberto Hernández	X				X	
69	Siríaco Robles	X				X	
70	José Julio Perdomo		X				
71	Santos Perdomo	X			X		
72	Tomas Perdomo	X				X	
73	Francisco López	X			X		
74	Evelio Amador	X			X		
75	Evelio Amador		X				

Estudio Socioeconómico de indicadores de Línea Base del Municipio de Cucuyagua

Consejo Intermunicipal Higuito
Cooperación Internacional del Japón (JICA)
Levantamiento de Indicadores Socioeconómicos por Comunidad

Municipio de: Cucuyagua Copan

Código: 0406

Comunidad: El Metal

No. Vivienda	Nombre de Jefe de Familia	Ocupada	Desocupada	Edificio público Negocio/Otro	Estado de Vivienda		
					B	R	M
76	Gilberto Hernández			Construcción			
77	Cipriano Romero	X					X
78	Tomas Perdomo			Construcción			
79	Tino Caballero		X				
80	Francisco López	X				X	

Descripción de Edificación	No.
Viviendas Ocupadas	59
Viviendas Desocupadas	16
Iglesias	1
Centro Comunal	0
Escuela	1
Kinder	1
CESAR	0
Negocios	0
Edificio Gubernamental	0
Otras	2
Total	80

Estudio Socioeconómico de indicadores de Línea Base del Municipio de Cucuyagua

Consejo Intermunicipal Higuito
Cooperación Internacional del Japón (JICA)
Levantamiento de Indicadores Socioeconómicos por Comunidad

Municipio de: Cucuyagua Copan
Código: 0406
Comunidad: Plan de Limo

No. Vivienda	Nombre de Jefe de Familia	Ocupada	Desocupada	Edificio público Negocio/Otro	Estado de Vivienda		
					B	R	M
1	María Concepción Mercado	X					X
2	Juan Carlos Barrera	X					X
3	Santos Barrera Larios	X				X	
4	Evangelista Perdomo	X					X
5	Orlando Perdomo	X				X	
6	Serafín Alvarenga	X					X
7	María Cruz Larios	X					X
8	Cornelio Barrera	X					X
9	Josefina Barrera	X					X
10	Margarita Barrera	X					X
11	Araceli Barrera	X					X
12	Israel Barrera	X					X
13	Cupertina Barrera	X					X
14	Rosa Barrera	X					X
15	Francisco Larios Barrera	X					X
16	José Santos Barrera	X					X
17	Pedro Alvarenga	X					X
18	René Perdomo	X					X
19	Darío Alvarenga	X					X
20	Nicolasa Perdomo	X					X
21	Juan Perdomo	X					X
22	Santos Barrera	X					X
23	Gerardo López	X					X
24	Domingo Flores	X					X
25	María Teresa Larios	X				X	

Estudio Socioeconómico de indicadores de Línea Base del Municipio de Cucuyagua

Consejo Intermunicipal Higuito
Cooperación Internacional del Japón (JICA)
Levantamiento de Indicadores Socioeconómicos por Comunidad

Municipio de: Cucuyagua Copan

Código: 0406

Comunidad: Plan de Limo

No. Vivienda	Nombre de Jefe de Familia	Ocupada	Desocupada	Edificio público Negocio/Otro	Estado de Vivienda		
					B	R	M
26	Irma Barrera	X					X
27	Julia Perdomo	X					X
28	Zacarías Perdomo	X				X	
29	Ofelia Perdomo		X				
30	Marcos Perdomo		X				
31	Carmelina Lara		X				
32	Antonio Perdomo	X					X
33	Juan Lara	X					X
34	Rosario Lara		X				
35	Marcos Rufino Lara	X				X	
36	Guadalupe Perdomo	X					X
37	Arnaldo Contreras		X				
38	Valeria Perdomo	X					X
39	Constantino Perdomo	X				X	
40	Jorge Larios	X					X
41	Santos Perdomo	X				X	
42	José Salvador Larios	X					X
43	Faustino Larios	X					X
44	Jeremías Perdomo	X					X
45	Néstor Orlando Perdomo	X				X	
46	Marcos Rufino Lara			Construcción			
47	Pastor Alvarenga		X				
48	Francisca Flores	X					X
49	Gloria Amparo Alvarenga	X					X
50	Marco Antonio Alvarenga	X					X

Estudio Socioeconómico de indicadores de Línea Base del Municipio de Cucuyagua

Consejo Intermunicipal Higuito
Cooperación Internacional del Japón (JICA)
Levantamiento de Indicadores Socioeconómicos por Comunidad

Municipio de: Cucuyagua Copan
Código: 0406
Comunidad: Plan de Limo

No. Vivienda	Nombre de Jefe de Familia	Ocupada	Desocupada	Edificio público Negocio/Otro	Estado de Vivienda		
					B	R	M
51	Eulalia Alvarenga	X					X
52	Jorge Alvarenga	X					X
53	Evangelista Perdomo		X				
54	Rufino Flores	X					X
55	Feliciana Flores	X					X
56	Marcos Rufino Lara	X					X
57	Salvador Perdomo	X					X
58	Argentina Larios	X				X	
59	Emilio Ramírez	X					X
60	José Isabel Perdomo	X			X		
61	Narciso Obispo Perdomo			Construcción			
62	Nicolás Perdomo	X					X
63	Francisca Perdomo	X			X		
64	Modesto Perdomo	X				X	
65	Balbino Perdomo	X					X
66	Iglesia			Iglesia			
67	Julio Cesar Perdomo		X				
68	María Juana Rivera	X					X
69	María Reina Larios	X				X	
70	Ignacio Perdomo	X					X
71	María Consuelo Lara	X					X
72	Felipa Lara Perdomo	X					X
73	Genaro Perdomo	X					X
74	Marcos Perdomo	X					X
75	Wilmer Alvarenga	X					X

Estudio Socioeconómico de indicadores de Línea Base del Municipio de Cucuyagua

Consejo Intermunicipal Higuito
Cooperación Internacional del Japón (JICA)
Levantamiento de Indicadores Socioeconómicos por Comunidad

Municipio de: Cucuyagua Copan

Código: 0406

Comunidad: Plan de Limo

No. Vivienda	Nombre de Jefe de Familia	Ocupada	Desocupada	Edificio público Negocio/Otro	Estado de Vivienda		
					B	R	M
76	Julio Cesar Perdomo	X					X
77	Germán Omar Dubón	X					X
78	Antonio Perdomo	X					X
79	Cristina Larios	X					X
80	Furgencio Larios	X					X
81	Juan José Larios	X					X
82	Jesús Larios		X				
83	Escuela			Escuela			

Descripción de Edificación	No.
Viviendas Ocupadas	70
Viviendas Desocupadas	9
Iglesias	1
Centro Comunal	0
Escuela	1
Kinder	0
CESAR	0
Negocios	0
Edificio Gubernamental	0
Otras	2
Total	83

Estudio Socioeconómico de indicadores de Línea Base del Municipio de Cucuyagua

Consejo Intermunicipal Higuito
Cooperación Internacional del Japón (JICA)
Levantamiento de Indicadores Socioeconómicos por Comunidad

Municipio de: Cucuyagua Copan

Código: 0406

Comunidad: Llano del Coyol

No. Vivienda	Nombre de Jefe de Familia	Ocupada	Desocupada	Edificio público Negocio/Otro	Estado de Vivienda		
					B	R	M
01	Aquilino Lara	X				X	
02	Benito Rodríguez		X				
03	Julia Ramírez		X				
04	Luisa García Castañeda	X			X		
05	Reyes Vásquez	X				X	
06	Leónides Vásquez		X				
07	Elvia Aguilar	X				X	
08	Dilcia Castañeda	X				X	
09	Cristina Castañeda	X				X	
10	Jesús Robles	X				X	
11	Carmela Mejía	X				X	
12	Mario Iván Rivas	X				X	
13	Gonzalo Ortega	X				X	
14	Escuela José Trinidad Cabañas			Escuela			
15	Pablo Aguilar López	X				X	
16	Pablo Ramírez	X				X	
17	Dolores Ramírez		X				
18	Juan Isidro Ramírez	X				X	

Estudio Socioeconómico de indicadores de Línea Base del Municipio de Cucuyagua

Descripción de Edificación	No.
Viviendas Ocupadas	13
Viviendas Desocupadas	04
Iglesias	0
Centro Comunal	0
Escuela	01
Kinder	0
CESAR	0
Negocios	0
Edificio Gubernamental	0
Otras	0
Total	18

Estudio Socioeconómico de indicadores de Línea Base del Municipio de Cucuyagua

Consejo Intermunicipal Higuito
Cooperación Internacional del Japón (JICA)
Levantamiento de Indicadores Socioeconómicos por Comunidad

Municipio de: Cucuyagua Copan

Código: 0406

Comunidad: Planes Abajo

No. Vivienda	Nombre de Jefe de Familia	Ocupada	Desocupada	Edificio público Negocio/Otro	Estado de Vivienda		
					B	R	M
1	José Armando Hernández	X			X		
2	Sofía Fuentes		X				
3	Rómulo Mejía		x				
4	Juana Martínez	X				X	
5	Esmeralda Martínez	X				X	
6	Francis Perdomo		X				
7	Arturo Amador	X				X	
8	Luciano Amador	X				X	
9	Matías Amador	X				X	
10	Gilberto Amador	X				X	
11	Carlos Amador	X				X	
12	Gregorio Amador		X				
13	Casilda Larios	X				X	
14	Francisco Martínez		X				
15	Manuel de Jesús Flores	X				X	
16	Sebastián Flores	X				X	
17	Antonia Robles	X			X		
18	Alexander Amador		X				
19	Escuela			Escuela			
20	Benito Dubon	X				X	
21	Antonio Larios		X				
22	Evelio Larios	X				X	
23	Ricardo Larios	X				X	
24	Roberto Amador	X				X	
25	Arnulfo Repago	X				X	

Estudio Socioeconómico de indicadores de Línea Base del Municipio de Cucuyagua

Consejo Intermunicipal Higuito
Cooperación Internacional del Japón (JICA)
Levantamiento de Indicadores Socioeconómicos por Comunidad

Municipio de: Cucuyagua Copan

Código: 0406

Comunidad: Planes Abajo

No. Vivienda	Nombre de Jefe de Familia	Ocupada	Desocupada	Edificio público Negocio/Otro	Estado de Vivienda		
					B	R	M
26	Arnulfo Repago			Const.			
27	Marvin Flores		X				
28	Marco Tulio Martínez	X				X	
29	Isidro Dubon	X					X
30	Sabino Dubon		X				
31	Benito Dubon		X				
32	Eusebio Dubon	X					X
33	Ovidio Dubon	X					X
34	Ángel Larios	X					X
35	Paula Larios	X					X
36	Pedro Larios	X					X
37	Yoni Alexander Fuentes	X				X	
38	Rafael Fuentes		X				
39	Rosa Andrea Fuentes	X					X
40	Héctor Emilio Fuentes	X					X
41	Erasmó Fuentes	X				X	
42	Eulalio Lara	X					X
43	Gonzalo Rodríguez	X					X
44	Julia Lara	X					X
45	Pedro Larios		X				
46	Porfirio Fuentes	X					X
47	Anardo Amador		X				
48	Germán Orlando Larios		X				
49	Dolores Larios	X					X
50	Rosa Elvira Flores	X					X

Estudio Socioeconómico de indicadores de Línea Base del Municipio de Cucuyagua

Consejo Intermunicipal Higuito
Cooperación Internacional del Japón (JICA)
Levantamiento de Indicadores Socioeconómicos por Comunidad

Municipio de: Cucuyagua Copan
Código: 0406
Comunidad: Planes Abajo

No. Vivienda	Nombre de Jefe de Familia	Ocupada	Desocupada	Edificio público Negocio/Otro	Estado de Vivienda		
					B	R	M
51	Santos Flores	X				X	
52	Luciano Flores	X				X	
53	Pastor Alvarado	X				X	
54	Marco Tulio		X				
55	Eugenio Martínez	X				X	
56	Santana Villanueva	X				X	
57	Bartola Alvarado	X				X	
58	Julia Martínez Alvarado	X				X	
59	Petrona Alvarado	X				X	
60	Esteban Larios	X				X	
61	Manuel De Jesús Flores	X				X	
62	Juan Flores	X				X	
63	Eulogio Dubon	X				X	
64	Wilmer González	X			X		
65	Alfredo Flores	X				X	
66	Fredy Perdomo	X				X	
67	Casilda Larios		X				
68	Arnulfo Amador	X				X	
69	Luciano Rodríguez	X				X	
70	Gregorio Larios	X				X	
71	Emilia González	X				X	
72	Lucas Dubon	X				X	
73	Rufino Dubon	X				X	
74	Filiberto Amador		X				
75	María Luz Sanabria	X				X	

Estudio Socioeconómico de indicadores de Línea Base del Municipio de Cucuyagua

Consejo Intermunicipal Higuito
Cooperación Internacional del Japón (JICA)
Levantamiento de Indicadores Socioeconómicos por Comunidad

Municipio de: Cucuyagua Copan

Código: 0406

Comunidad: Planes Abajo

No. Vivienda	Nombre de Jefe de Familia	Ocupada	Desocupada	Edificio público Negocio/Otro	Estado de Vivienda		
					B	R	M
76	Matías Amador		X				
77	Carlos Flores	X					X
78	Matías Amador		X				
79	Hermogenes Rodríguez	X					X
80	Carlos Rodríguez	X					X
81	Oscar Mejía	X					X
82	Cipriano Perdomo	X				X	
83	Mauricio Amador	X				X	
84	Paulino Amador	X				X	
85	Fernando Sanabria	X			X		
86	Arturo Argueta	X					X
87	Rolando Flores	X					X
88	Iglesia			Iglesia			
89	Manuel Amador	X					X

Descripción de Edificación	No.
Viviendas Ocupadas	68
Viviendas Desocupadas	18
Iglesias	01
Centro Comunal	0
Escuela	01
Kinder	0
CESAR	0
Negocios	0
Edificio Gubernamental	0
Otras	01
Total	89

Estudio Socioeconómico de indicadores de Línea Base del Municipio de Cucuyagua

Consejo Intermunicipal Higuito
Cooperación Internacional del Japón (JICA)
Levantamiento de Indicadores Socioeconómicos por Comunidad

Municipio de: Cucuyagua Copan
Código: 0406
Comunidad: Cureñas

No. Vivienda	Nombre de Jefe de Familia	Ocupada	Desocupada	Edificio público Negocio/Otro	Estado de Vivienda		
					B	R	M
1	Fabián Larios	X					X
2	Tomas Sanabria		X				
3	Vidal Sanabria	X					X
4	Ernesto Sanabria	X					X
5	Antonio Landaverde	X					X
6	Faustino Larios	X					X
7	Virgilio Romero	X					X
8	Evelio Fuentes	X					X
9	Armando Rodríguez	X					X
10	Francisco Rodríguez	X					X
11	Orlando Mejía	X					X
12	Pedro Antonio Molina	X					X
13	Rafael Fuentes	X					X
14	Lito García	X					X
15	Oscar García	X					X
16	Bartolo Fuentes	X					X
17	Esteban García	X					X
18	Concepción Fuentes	X					X
19	Digna Fuentes	X					X
20	Juan José Martínez	X					X
21	Guillermo Martínez	X					X
22	Gertrudis López	X					X
23	Lázaro Rodríguez	X					X
24	Ernestina Rodríguez	X					X
25	Transito Fuentes	X					X

Estudio Socioeconómico de indicadores de Línea Base del Municipio de Cucuyagua

Consejo Intermunicipal Higuito
Cooperación Internacional del Japón (JICA)
Levantamiento de Indicadores Socioeconómicos por Comunidad

Municipio de: Cucuyagua Copan

Código: 0406

Comunidad: Cureñas

No. Vivienda	Nombre de Jefe de Familia	Ocupada	Desocupada	Edificio público Negocio/Otro	Estado de Vivienda		
					B	R	M
26	Manuel Fuentes	X					X
27	Transito Fuentes	X					X
28	Andrés González	X					X
29	Aníbal Caballero	X					X
30	José María Rodríguez	X					X
31	Andrés Pérez	X					X
32	Antonio Rodríguez	X					X
33	Oscar Magaña	X					X
34	Paulino Mejía		X				
35	Abel Amador	X				X	
36	Juan Amador	X					X
37	Manuel Fuentes		X				
38	Rosa Rodríguez	X					X

Descripción de Edificación	No.
Viviendas Ocupadas	35
Viviendas Desocupadas	03
Iglesias	0
Centro Comunal	0
Escuela	0
Kinder	0
CESAR	0
Negocios	0
Edificio Gubernamental	0
Otras	0
Total	38

Estudio Socioeconómico de indicadores de Línea Base del Municipio de Cucuyagua

Consejo Intermunicipal Higuito
Cooperación Internacional del Japón (JICA)
Levantamiento de Indicadores Socioeconómicos por Comunidad

Municipio de: Cucuyagua Copan

Código: 0406

Comunidad: Planes Arriba

No. Vivienda	Nombre de Jefe de Familia	Ocupada	Desocupada	Edificio público Negocio/Otro	Estado de Vivienda		
					B	R	M
1	Celestino López	X					X
2	Paulino Fuentes	X					X
3	Marvin Roque	X					X
4	Manuel Roque	X					X
5	Ángel María Larios	X					X
6	Ricardo Ramírez	X					X
7	Juan Fuentes	X					X
8	Iglesia			Iglesia			
9	Dionisio Larios	X					X
10	Matilde González	X					X
11	Francisco Amador	X					X
12	Faustino Rivera	X					X
13	Reina Victoria Ramírez	X					X
14	Lourdes Roque	X					X
15	Avelino Larios	X					X
16	Juana Alvarado	X					X
17	Juan Ramírez		X				
18	Germán Larios	X					X
19	Evelio Larios	X					X
20	Teresa Rodríguez	X					X
21	Rafael Caballero	X					X
22	Eugenia Larios	X				X	
23	Iglesia			Iglesia			
24	Anabel Larios	X					X
25	Asunción Larios	X					X

Estudio Socioeconómico de indicadores de Línea Base del Municipio de Cucuyagua

Consejo Intermunicipal Higuito
Cooperación Internacional del Japón (JICA)
Levantamiento de Indicadores Socioeconómicos por Comunidad

Municipio de: Cucuyagua Copan
Código: 0406
Comunidad: Planes Arriba

No. Vivienda	Nombre de Jefe de Familia	Ocupada	Desocupada	Edificio público Negocio/Otro	Estado de Vivienda		
					B	R	M
26	Fernando Larios	X					X
27	Fabio Martínez	X					X
28	Marta Flores	X					X
29	Ventura Miranda	X					X
30	Rafael Fuentes	X					X
31	Luis Alonso Rodríguez		X				
32	Paula Miranda	X					X
33	Juan de Dios López	X					X
34	Secundo Perdomo		X				
35	Jacobo Miranda	X					X
36	Miguel Larios	X					X
37	Luis Alonso Rodríguez	X					X
38	Oneida Flores	X					X
39	Jesús Cruz Flores	X					X
40	Escuela			Escuela			
41	Paula Miranda Alvarado	X					X
42	Elmer Larios	X					X
43	Herminio Perdomo	X					X
44	Lázaro Miranda	X					X
45	Zoila González	X					X
46	Santos Miranda	X					X
47	Rosa González		X				
48	Marcos Pérez	X					X
49	Filomena Roque	X					X
50	Juana Amador	X					X

Estudio Socioeconómico de indicadores de Línea Base del Municipio de Cucuyagua

Consejo Intermunicipal Higuito
Cooperación Internacional del Japón (JICA)
Levantamiento de Indicadores Socioeconómicos por Comunidad

Municipio de: Cucuyagua Copan

Código: 0406

Comunidad: Planes Arriba

No. Vivienda	Nombre de Jefe de Familia	Ocupada	Desocupada	Edificio público Negocio/Otro	Estado de Vivienda		
					B	R	M
51	Martín García	X					X
52	Filomena Roque		X				
53	Evelio Perdomo	X					X
54	Paulino Larios	X					X

Descripción de Edificación	No.
Viviendas Ocupadas	46
Viviendas Desocupadas	5
Iglesias	2
Centro Comunal	0
Escuela	1
Kinder	0
CESAR	0
Negocios	0
Edificio Gubernamental	0
Otras	0
Total	54

Estudio Socioeconómico de indicadores de Línea Base del Municipio de Cucuyagua

Consejo Intermunicipal Higuito
Cooperación Internacional del Japón (JICA)
Levantamiento de Indicadores Socioeconómicos por Comunidad

Municipio de: Cucuyagua Copan

Código: 0406

Comunidad: Viga Atravezada

No. Vivienda	Nombre de Jefe de Familia	Ocupada	Desocupada	Edificio público Negocio/Otro	Estado de Vivienda		
					B	R	M
1	Olga Lara Caballero	X				X	
2	Demencio Rivera	X					X
3	José Luís González	X					X
4	Santos Hernández	X					X
5	Mercedes Rivera	X					X
6	Eusebio Calderón	X					X
7	Paula Soriano	X				X	
8	José Neptalí Rivera	X				X	
9	Francisco Rivera	X					X
10	Petronilo Calderón	X					X

Descripción de Edificación	No.
Viviendas Ocupadas	10
Viviendas Desocupadas	0
Iglesia	0
Centro Comunal	0
Escuela	0
Kinder	0
Cesar	0
Negocios	0
Edificios Gubernamentales	0
Otros	0
Total	10

Estudio Socioeconómico de indicadores de Línea Base del Municipio de Cucuyagua

Consejo Intermunicipal Higuito
Cooperación Internacional del Japón (JICA)
Levantamiento de Indicadores Socioeconómicos por Comunidad

Municipio de: Cucuyagua Copan
Código: 0406
Comunidad: El Portillo

No. Vivienda	Nombre de Jefe de Familia	Ocupada	Desocupada	Edificio público Negocio/Otro	Estado de Vivienda		
					B	R	M
1	Arnaldo Alvarado			Const.			X
2	Arnaldo Alvarado		X			X	
3	Antonio Mejía	X					X
4	Antonio Mejía	X					X
5	Nelson Mejía	X					X
6	José Fuentes		X			X	
7	Marcos Aguilar		X			X	
8	Jesús Aguilar		X			X	
9	Manuel A. Rojas	X				X	
10	Marlin Alvarado			Const.			X
11	Jeovany Alvarado			Const.			X
12	Cruz Alvarado Mejía		X			X	
13	Germán Erazo	X			X		
14	Cruz Alvarado	X			X		
15	Isabel Fuentes	X			X		
16	Armando Lara	X				X	
17	Alexander Moreno	X				X	
18	María Caballero	X					X
19	Carlos Alfredo Cruz	X				X	
20	Santos Rodríguez	X				X	
21	Juan José Rodríguez	X				X	
22	Ernesto Cruz	X				X	
23	Miguel Cruz	X			X		
24	Manuel Alvarado Cardoza		X			X	
25	Jesús Lara	X				X	

Estudio Socioeconómico de indicadores de Línea Base del Municipio de Cucuyagua

Consejo Intermunicipal Higuito
Cooperación Internacional del Japón (JICA)
Levantamiento de Indicadores Socioeconómicos por Comunidad

Municipio de: Cucuyagua Copan

Código: 0406

Comunidad: El Portillo

No. Vivienda	Nombre de Jefe de Familia	Ocupada	Desocupada	Edificio público Negocio/Otro	Estado de Vivienda		
					B	R	M
26	Joaquín Alvarado		X			X	
27	Denis Alvarado	X				X	
28	Ángel Cruz (P)	X			X		
29	Juana Alvarado	X					X
30	Rosa Irene López	X				X	
31	Laura S. López		X			X	
32	Evangelina Cardoza	X					X
33	Manuel E. Cardoza	X			X		
34	Odulio Rojas	X			X		
35	Manuel Rojas	X				X	
36	Hermelinda Rojas	X				X	
37	Daniris Rojas	X			X		
38	Karla Rojas	X			X		
39	Cruz H. Moreno	X			X		
40	Julio Robles		X				X
41	Elio A. Rojas	X			X		
42	Víctor M. Rojas	X			X		
43	Adalid Rojas			Const.			X
44	CAPILLA			Iglesia		X	
45	Humberto Alvarado	X			X		
46	Arnaldo Alvarado	X				X	
47	Noé Alvarado		X			X	
48	María Carmen Moreno	X			X		
49	Antonia Claudino		X			X	
50	Antonia Claudino	X				X	

Estudio Socioeconómico de indicadores de Línea Base del Municipio de Cucuyagua

Consejo Intermunicipal Higuito
Cooperación Internacional del Japón (JICA)
Levantamiento de Indicadores Socioeconómicos por Comunidad

Municipio de: Cucuyagua Copan
Código: 0406
Comunidad: El Portillo

No. Vivienda	Nombre de Jefe de Familia	Ocupada	Desocupada	Edificio público Negocio/Otro	Estado de Vivienda		
					B	R	M
51	Jesús Alvarado	X			X		
52	Ernesto Alvarado A.	X			X		
53	Ernesto Alvarado Claudino	X			X		
54	Arnaldo Alvarado		X				X
55	Manuel Erazo	X			X		
56	Deibi Lara		X			X	
57	Lourdes García	X				X	
58	Emilio Erazo	X			X		
59	Alba Larios	X					X
60	Fausto Alvarado	X			X		
61	Milton Contreras	X			X		
62	Cruz Contreras	X				X	
63	Salvador Contreras		X				X
64	Pedro Contreras	X			X		
65	Baltasar Contreras	X				X	
66	Centro Comunitario de Conocimientos y Comunicaciones (CCCC)			X		X	
67	Jesús Lara		X			X	
68	Isidro Contreras	X			X		
69	Donaldo Claudino	X				X	
70	Rosario Amador	X					X
71	Gilberto Claudino		X			X	
72	Gilberto Rojas	X				X	
73	Hilda Rojas	X					X
74	Edgardo Rojas		X			X	
75	Miguel Rojas	X			X		

Estudio Socioeconómico de indicadores de Línea Base del Municipio de Cucuyagua

Consejo Intermunicipal Higuito
Cooperación Internacional del Japón (JICA)
Levantamiento de Indicadores Socioeconómicos por Comunidad

Municipio de: Cucuyagua Copan

Código: 0406

Comunidad: El Portillo

No. Vivienda	Nombre de Jefe de Familia	Ocupada	Desocupada	Edificio público Negocio/Otro	Estado de Vivienda		
					B	R	M
76	José Vargas	X				X	
77	Isidro Erazo	X			X		
78	Maura López		X			X	
79	María Isabel Lara	X					X
80	Celi Rojas	X				X	
81	Erick Rojas		X				X
82	Salvador Contreras	X			X		
83	Pedro Nufio			Escuela		X	
84	Gilberto Claudino	X				X	
85	Alonso Miranda	X					X
86	Pedro Claudino	X				X	
87	Luis Alonso Claudino	X				X	
88	Iglesia			Iglesia		X	
89	Reinaldo Contreras		X			X	
90	Juan Carlos Contreras	X				X	
91	Rigoberto Contreras		X			X	
92	Encarnación Claudino	X				X	
93	Danilo Claudino		X				X
94	Encarnación Claudino		X				X
95	Olivia Mejía	X					X
96	Antonio Claudino	X				X	
97	Uvence Claudino	X					X
98	Rafael López			Kinder		X	
99	Ismael Claudino		X				X
100	Elisa Contreras		X				X

Estudio Socioeconómico de indicadores de Línea Base del Municipio de Cucuyagua

Consejo Intermunicipal Higuito
Cooperación Internacional del Japón (JICA)
Levantamiento de Indicadores Socioeconómicos por Comunidad

Municipio de: Cucuyagua Copan
Código: 0406
Comunidad: El Portillo

No. Vivienda	Nombre de Jefe de Familia	Ocupada	Desocupada	Edificio público Negocio/Otro	Estado de Vivienda		
					B	R	M
I01	Rodolfo Lara	X			X		
I02	Digna Lara	X				X	
I03	Mariano Lara	X				X	
I04	Raúl Contreras	X				X	
I05	Rodolfo Lara	X				X	
I06	Argentina García	X					X
I07	María Petrona Contreras	X				X	
I08	Guillermo López	X			X		
I09	Isabel Contreras	X				X	
I10	Alfredo Contreras	X				X	
I11	Juan Ángel Contreras	X				X	
I12	Nory Alvarado	X			X		
I13	Edgardo Contreras	X				X	
I14	Ángel Antonio Contreras	X				X	
I15	Matilde Robles	X					X
I16	Elías Rojas	X				X	
I17	Marco Antonio Rojas	X					X
I18	Esteban López		X				X
I19	Horacio Alvarado	X			X		
I20	Francisco A. López	X			X		
I21	Melida Rojas	X					X
I22	José María Rojas	X				X	
I23	Alex López	X			X		
I24	Oscar López		X				X
I25	Oscar López	X			X		

Estudio Socioeconómico de indicadores de Línea Base del Municipio de Cucuyagua

Consejo Intermunicipal Higuito
Cooperación Internacional del Japón (JICA)
Levantamiento de Indicadores Socioeconómicos por Comunidad

Municipio de: Cucuyagua Copan
Código: 0406
Comunidad: El Portillo

No. Vivienda	Nombre de Jefe de Familia	Ocupada	Desocupada	Edificio público Negocio/Otro	Estado de Vivienda		
					B	R	M
126	Humberto López	X			X		
127	Mario López	X			X		
128	Cruz Robles	X			X		
129	José María López	X				X	
130	Juan Ángel López	X				X	
131	Medardo Vásquez	X				X	
132	Israel López	X				X	
133	Carlos Arturo López	X			X		
134	Henry L. López	X			X		
135	Wilmer López	X			X		
136	Ada Alvarado	X					X
137	Marvin Alvarado	X			X		
138	Margarita Rojas	X			X		
139	Marcos Madrid	X					X
140	Orlando Madrid	X					X
141	Selvin Contreras	X				X	
142	Yoni Contreras	X				X	
143	Cruz Robles		X				X
144	Francisco Contreras	X				X	
145	Armando Contreras	X				X	
146	Josefina Alvarado	X				X	
147	Víctor Alvarado	X			X		
148	Javier Romero	X			X		
149	Adelina Alvarado		X				X
150	Omar López	X				X	

Estudio Socioeconómico de indicadores de Línea Base del Municipio de Cucuyagua

Consejo Intermunicipal Higuito
Cooperación Internacional del Japón (JICA)
Levantamiento de Indicadores Socioeconómicos por Comunidad

Municipio de: Cucuyagua Copan

Código: 0406

Comunidad: El Portillo

No. Vivienda	Nombre de Jefe de Familia	Ocupada	Desocupada	Edificio público Negocio/Otro	Estado de Vivienda		
					B	R	M
151	Eva E. López	X			X		
152	Pedro Contreras	X			X		
153	Felipe Contreras	X				X	
154	Merlín Contreras		X				X
155	Concepción Contreras	X				X	

Descripción de Edificación	No.
Viviendas Ocupadas	116
Viviendas Desocupadas	30
Iglesias	2
Centro Comunal	0
Escuela	1
Kinder	1
CESAR	0
Negocios	0
Edificio Gubernamental	0
Otras	5
Total	155

Estudio Socioeconómico de indicadores de Línea Base del Municipio de Cucuyagua

Consejo Intermunicipal Higuito
Cooperación Internacional del Japón (JICA)
Levantamiento de Indicadores Socioeconómicos por Comunidad

Municipio de: Cucuyagua Copan

Código: 0406

Comunidad: El Nispero

No. Vivienda	Nombre de Jefe de Familia	Ocupada	Desocupada	Edificio público Negocio/Ot ro	Estado de Vivienda		
					B	R	M
1	Obdulia Leiva	X					X
2	Adelina Rodríguez	X					X
3	Victoria Calderón		X				
4	Fredy Quintanilla	X			X		
5	Flor Amanda Caballero			Bodega			
6	Flor Amanda Caballero	X				X	
7	Cristina García	X			X		
8	Modesto Perdomo		X				
9	Omar Lanza		x				
10	Marta Corrales	X					X
11	Arnaldo Caballero	X				X	
12	Hermelinda Caballero	X				X	
13	Heidi Lara Quintanilla	X				X	
14	Elsa Quintanilla	X				X	
15	Evelio Lara	X					X
16	Alejandrina Quintanilla	X				X	
17	Brenda Lara	X				X	
18	Roberto Perdomo	X				X	
19	Lidia Quintanilla	X				X	
20	Miriam Cáceres	x					X
21	Carla Quintanilla	X				X	
22	Paula Quintanilla		X				
23	Alfredo Quintanilla	X				X	
24	Marta Sara Lara	X				X	
25	Kinder			Kinder			

Estudio Socioeconómico de indicadores de Línea Base del Municipio de Cucuyagua

Consejo Intermunicipal Higuito
Cooperación Internacional del Japón (JICA)
Levantamiento de Indicadores Socioeconómicos por Comunidad

Municipio de: Cucuyagua Copan
Código: 0406
Comunidad: El Nispero

No. Vivienda	Nombre de Jefe de Familia	Ocupada	Desocupada	Edificio público Negocio/Otro	Estado de Vivienda		
					B	R	M
26	Antonia Quintanilla	X				X	
27	Eduardo Pérez	X					X
28	Digna Ayala Rodríguez	x				X	
29	Francisco		X				
30	Ricardo Gómez	X				X	
31	Facundo Gómez	X				X	
32	Douglas Hernández	X					X
33	Mariano Lara	X				X	
34	José Lara	X					X
35	Constancia Lara	X				X	
36	Ondina Quintanilla Lara	X				X	
37	Rodolfo Lara	X					X
38	René Lara	X					X
39	Elvira Lara	X				X	
40	Benigno Gómez		X				
41	Irma Lara	X				X	
42	Sebastián Tabora	x				X	
43	Escuela			Escuela			
44	Amílcar Lara	X			X		
45	Adela Mejía	X				X	
46	María Alba Caballero	X				X	
47	María Caballero	X					X
48	Eva Consuelo	X				X	
49	Gloria Mejía	x				X	
50	Gloria Mejía		X				

Estudio Socioeconómico de indicadores de Línea Base del Municipio de Cucuyagua

Consejo Intermunicipal Higuito
Cooperación Internacional del Japón (JICA)
Levantamiento de Indicadores Socioeconómicos por Comunidad

Municipio de: Cucuyagua Copan

Código: 0406

Comunidad: El Nispero

No. Vivienda	Nombre de Jefe de Familia	Ocupada	Desocupada	Edificio público Negocio/Otro	Estado de Vivienda		
					B	R	M
51	Arturo Mejía		X				
52	Carlos Zelaya	X				X	
53	Carlos Mejía			Const.			
54	Luís Mejía	x			X		
55	Luís Mejía			Const.			
56	Alexis			Const.			
57	Victoria Martínez	X				X	
58	Santiago Ramos	X				X	
59	Tania Pineda	X			X		
60	Rufino Lara	X			X		
61	María del Carmen Torres	x			X		
62	Iglesia			Iglesia			
63	Reina Caballero	X				X	
64	Consuelo López	X				X	
65	Rudy Lara	X			X		
66	Elmer Rivera	X			X		
67	Odilia Lara	X			X		
68	Sindi Girón	X			X		
69	Nolvia Lara	X			X		
70	David Quintanilla	X				X	
71	José Ulises Lara	X			X		
72	Manuel Cruz Ramos	X				X	
73	José Luís Lara	X				X	
74	José Ángel Quintanilla	X				X	
75	Ángel Antonio Quintanilla	X			X		

Estudio Socioeconómico de indicadores de Línea Base del Municipio de Cucuyagua

Consejo Intermunicipal Higuito
Cooperación Internacional del Japón (JICA)
Levantamiento de Indicadores Socioeconómicos por Comunidad

Municipio de: Cucuyagua Copan

Código: 0406

Comunidad: El Nispero

No. Vivienda	Nombre de Jefe de Familia	Ocupada	Desocupada	Edificio público Negocio/Otro	Estado de Vivienda		
					B	R	M
76	Esmeralda Lara	X				X	
77	Gloria Zelaya	X					X
78	Berta Lidia Zelaya	X					X
79	Germán Quintanilla	X				X	
80	Armando Amador	X				X	
81	Natividad Rivera	X				X	
82	Blanca Rosa Rivera	X					X
83	Evelio Ayala	X					X
84	Marina Rodríguez	x					X
85	Paula Lara	X				X	
86	Zoila Argentina Rivera	X					X
87	Abrahán Zelaya	X				X	
88	Serafín Lara		X				
89	Julia Gutiérrez	X					X
90	Germán Caballero	X					X
91	Elías Lara	X				X	
92	Denis Lara	X				X	
93	Octavio Lara		X				
94	Oscar Evelio Fuentes	X			X		
95	Dina Rivera		X				
96	Marco Tulio Hernández	X					X
97	René Hernández		X				
98	Elsa Marlen Gómez	X			X		
99	Dilcia Hernández	X					X
100	Suyapa			Const.			

Estudio Socioeconómico de indicadores de Línea Base del Municipio de Cucuyagua

Consejo Intermunicipal Higuito
Cooperación Internacional del Japón (JICA)
Levantamiento de Indicadores Socioeconómicos por Comunidad

Municipio de: Cucuyagua Copan
Código: 0406
Comunidad: El Nispero

No. Vivienda	Nombre de Jefe de Familia	Ocupada	Desocupada	Edificio público Negocio/Otro	Estado de Vivienda		
					B	R	M
101	Mercedes Sarmiento	X				X	
102	Suyapa Lara	X					X
103	María Elizabeth Mejía	X					X
104	Yoni Lara	X			X		
105	Antonio Rodríguez	x			X		
106	Francisco Quintanilla		X				
107	Orlando Lara	X				X	
108	Mario Ayala	x					X
109	Antonio		X				
110	Bartolomé Martínez		X				
111	Juan Manuel Caballero	X					X
112	Francisco Melgar	x					X

Descripción de Edificación	No.
Viviendas Ocupadas	90
Viviendas Desocupadas	14
Iglesias	01
Centro Comunal	0
Escuela	01
Kinder	01
CESAR	0
Negocios	0
Edificio Gubernamental	0
Otras	05
Total	112

Estudio Socioeconómico de indicadores de Línea Base del Municipio de Cucuyagua

Consejo Intermunicipal Higuito
Cooperación Internacional del Japón (JICA)
Levantamiento de Indicadores Socioeconómicos por Comunidad

Municipio de: Cucuyagua Copan
Código: 0406
Comunidad: Ajagual (Yaruconte)

No. Vivienda	Nombre de Jefe de Familia	Ocupada	Desocupada	Edificio público Negocio/Otro	Estado de Vivienda		
					B	R	M
1	Raúl López		X				
2	Juan Rojas		X				
3	Felipa Larios	X					X
4	Siriaco Rojas		X				
5	Marvin Roque	X					X
6	Edwin Rojas	X				X	
7	Juan Quintanilla		X				
8	Juan Quintanilla		X				
9	Elvia Quintanilla	X				X	
10	Luciano Quintanilla	X					X
11	Guillermo Quintanilla	X					X
12	Noé Quintanilla		X				
13	Cristóbal Quintanilla	X					X
14	Lucinda López	X					X
15	Arturo Flores	X				X	
16	Victoria López	X					X
17	Serafina Flores	X					X

Estudio Socioeconómico de indicadores de Línea Base del Municipio de Cucuyagua

Descripción de Edificación	No.
Viviendas Ocupadas	11
Viviendas Desocupadas	06
Iglesias	0
Centro Comunal	0
Escuela	0
Kinder	0
CESAR	0
Negocios	0
Edificio Gubernamental	0
Otras	0
Total	17

Estudio Socioeconómico de indicadores de Línea Base del Municipio de Cucuyagua

Consejo Intermunicipal Higuito
Cooperación Internacional del Japón (JICA)
Levantamiento de Indicadores Socioeconómicos por Comunidad

Municipio de: Cucuyagua Copan
Código: 0406

Consejo Intermunicipal Higuito

No. Vivienda	Nombre de Jefe de Familia	Ocupada	Desocupada	Edificio público Negocio/Ot ro	Estado de Vivienda		
					B	R	M
1	Orlando Rojas	X					X
2	Juan Ángel Quintanilla	X					X
3	Juan Quintanilla Portillo	X				X	
4	Selvin Quintanilla	X					X
5	Emilio López	X					X
6	Anabel Quintanilla	X					X
7	José López	X					X
8	Mairon Quintanilla	X					X
9	Eusebio Quintanilla	X					X
10	Armando Quintanilla	X				X	
11	Armando Quintanilla		X				
12	Arnaldo Moreno		X				
13	Cruz López			Const.			
14	Cruz López	X					X
15	Erasmo López	X					X
16	Pedro López	X					X
17	Benjamín Quintanilla	X					X
18	Erasmo Quintanilla	X					X
19	Cecilia Rodríguez	X					X
20	Joselino Rojas	X					X
21	Tomas Rodríguez	X					X
22	Víctor Contreras		X				
23	Denis Arguello		X				
24	Denis Arguello		X				
25	Teresa Lara	X					X

Estudio Socioeconómico de indicadores de Línea Base del Municipio de Cucuyagua

Cooperación Internacional del Japón (JICA)
Levantamiento de Indicadores Socioeconómicos por Comunidad

Municipio de: Cucuyagua Copan

Código: 0406

Comunidad: Capuquitas

No. Vivienda	Nombre de Jefe de Familia	Ocupada	Desocupada	Edificio público Negocio/Otro	Estado de Vivienda		
					B	R	M
26	Bacilio Guevara	X				X	
27	Yoni Lara	X			X		
28	Enma Lara	X				X	
29	Lorenzo Rodríguez	X				X	
30	Joselino Lara	X				X	
31	Gonzalo Lara	X			X		
32	Gonzalo Lara		X				
33	Ovidio Lara		X				
34	Neptalí Lara	X				X	
35	Hugo Lara	X				X	
36	Oscar Lara	X				X	
37	Sofía Villanueva	X			X		
38	José Henríquez	X				X	
39	Salvador Guevara	X				X	
40	Francisca López	X				X	
41	Leonardo Guevara	X				X	
42	María Paz Guevara		X				
43	Héctor Guevara	X			X		
44	Valentín Guevara	X				X	
45	Edy Rodríguez		X				
46	Escuela Francisco Morazán			Escuela			
47	Pascual Guevara		X				
48	Abelino López	X				X	
49	Rudy Rodríguez			Const.			
50	Iglesia Católica			Iglesia			

Estudio Socioeconómico de indicadores de Línea Base del Municipio de Cucuyagua

Consejo Intermunicipal Higuito
Cooperación Internacional del Japón (JICA)
Levantamiento de Indicadores Socioeconómicos por Comunidad

Municipio de: Cucuyagua Copan
Código: 0406
Comunidad: Capuqitas

No. Vivienda	Nombre de Jefe de Familia	Ocupada	Desocupada	Edificio público Negocio/Otro	Estado de Vivienda		
					B	R	M
51	Elmer Rodríguez		X				
52	Eliseo Rodríguez	X					X
53	Miguel Villanueva		X				
54	Obdulio Rojas		X				
55	Pedro Claudino		X				
56	Elsa García		X				
57	Mirtala Villanueva	X					X
58	Adalberto Quintanilla	X					X
59	Romilio Quintanilla	X					X
60	Tránsito Villanueva	X					X
61	Júnior Guevara	X					X
62	Melvin Rodríguez	X				X	
63	Mario Rodríguez	X			X		
64	Gonzalo Rodríguez	X					X
65	Amílcar Ramírez	X				X	
66	Bernardo Contreras	X					X
67	Álvaro Contreras			Const.			
68	Ismael Villanueva	X					X
69	Elder Enríquez Villanueva	X					X
70	Juan Ángel Guevara		X				

Estudio Socioeconómico de indicadores de Línea Base del Municipio de Cucuyagua

Descripción de Edificación	No.
Viviendas Ocupadas	49
Viviendas Desocupadas	16
Iglesias	01
Centro Comunal	0
Escuela	01
Kinder	0
CESAR	0
Negocios	0
Edificio Gubernamental	0
Otras	03
Total	70

Estudio Socioeconómico de indicadores de Línea Base del Municipio de Cucuyagua

Consejo Intermunicipal Higuito
Cooperación Internacional del Japón (JICA)
Levantamiento de Indicadores Socioeconómicos por Comunidad

Municipio de: Cucuyagua Copan

Código: 0406

Comunidad: Coyolar

No. Vivienda	Nombre de Jefe de Familia	Ocupada	Desocupada	Edificio público Negocio/Otro	Estado de Vivienda		
					B	R	M
1	Lisandro Lara	X				X	
2	Iglesia Católica			Iglesia			
3	Rosa Delia Ortega	X			X		
4	Rosa Margarita Rodríguez	x				X	
5	Leonardo Robles		X				
6	Juana Ortega	X				X	
7	Pedro Ortega	X			X		
8	Cornelio Robles		X				
9	María de Jesús Rodríguez	X				X	

Descripción de Edificación	No.
Viviendas Ocupadas	06
Viviendas Desocupadas	02
Iglesias	01
Centro Comunal	0
Escuela	0
Kinder	0
CESAR	0
Negocios	0
Edificio Gubernamental	0
Otras	0
Total	09

Estudio Socioeconómico de indicadores de Línea Base del Municipio de Cucuyagua

Consejo Intermunicipal Higuito
Cooperación Internacional del Japón (JICA)
Levantamiento de Indicadores Socioeconómicos por Comunidad

Municipio de: Cucuyagua Copan

Código: 0406

Comunidad: Guayabo

No. Vivienda	Nombre de Jefe de Familia	Ocupada	Desocupada	Edificio público Negocio/Otro	Estado de Vivienda		
					B	R	M
1	Juan Robles		X				
2	Agustin Perdomo	X					X
3	Serafín Perdomo	X				X	
4	Guillermo López			Beneficio			
5	Agustín Perdomo			X			
6	Paulino Perdomo	X				X	

Descripción de Edificación	No.
Viviendas Ocupadas	03
Viviendas Desocupadas	02
Iglesia	0
Centro Comunal	0
Escuela	0
Kinder	0
Cesar	0
Negocios	0
Edificios Gubernamentales	0
Otros	01
Total	06

Estudio Socioeconómico de indicadores de Línea Base del Municipio de Cucuyagua

Consejo Intermunicipal Higuito
Cooperación Internacional del Japón (JICA)
Levantamiento de Indicadores Socioeconómicos por Comunidad

Municipio de: Cucuyagua Copan
Código: 0406
Comunidad: La Frontera

No. Vivienda	Nombre de Jefe de Familia	Ocupada	Desocupada	Edificio público Negocio/Ot ro	Estado de Vivienda		
					B	R	M
1	Miguel Lara	X				X	
2	Antonio Lara	X				X	
3	Miguel Alfredo Lara			Construcción			
4	Lucas Lara	X			X		
5	Ramón Lara	X			X		
6	Antonio Lara Mejía	X				X	
7	Pabla López	X				X	
8	Tulia Lara		X				
9	Francisco Lara	X		Pulpería		X	
10	Glenda Lara	X				X	
11	Manuel de Jesús Lara	X				X	
12	Noé Lara		X				
13	Emilio Lara	X			X		
14	José Ángel Lara	X			X		
15	José Ángel Lara			Bodega			
16	Lorenzo Lara						
17	José Ángel Lara			Bodega			
18	Eulalio Lara	X				X	
19	Amadeo Lara	X		Pulpería	X		
20	José Martínez	X				X	
21	Santos Lara	X			X		
22	Celestino Lara	X				X	
23	Encarnación Lara	X				X	
24	Evelio Lara		X				
25	Gilberto Lara	X				X	

Estudio Socioeconómico de indicadores de Línea Base del Municipio de Cucuyagua

Consejo Intermunicipal Higuito
Cooperación Internacional del Japón (JICA)
Levantamiento de Indicadores Socioeconómicos por Comunidad

Municipio de: Cucuyagua Copan
Código: 0406
Comunidad: La Frontera

No. Vivienda	Nombre de Jefe de Familia	Ocupada	Desocupada	Edificio público Negocio/Ot ro	Estado de Vivienda		
					B	R	M
26	Alexis Lara	X				X	
27	Adelmo Lara	X				X	
28	Teodoro Caballero	X				X	
29	Cupertino Lara		X				
30	Leonilio Lara	X				X	
31	Leoncio Lara		X				
32	Gladis Lara	X				X	
33	José Luís Lara	X				X	
34	Santiago Lara	X				X	
35	Manuel Lara	X				X	
36	Luciano Lara	X			X		
37	Elmer Lara	X			X		
38	Wilfredo Lara	X				X	
39	Marvin Lara	X				X	
40	Felicita Ramírez	X		Pulpería		X	
41	Juan Ramírez	X				X	
42	José Díaz	x				X	
43	Honduras			Escuela			
44	Santos Lara	X				X	
45	Jesús Lara	X				X	
46	Modesto Lara	X			X		
47	Henry Martínez	X				X	
48	Juan Rodríguez	x				X	
49	Ismael Rodríguez		X				
50	Leoncio Lara	X				X	

Estudio Socioeconómico de indicadores de Línea Base del Municipio de Cucuyagua

Consejo Intermunicipal Higuito
Cooperación Internacional del Japón (JICA)
Levantamiento de Indicadores Socioeconómicos por Comunidad

Municipio de: Cucuyagua Copan

Código: 0406

Comunidad: La Frontera

No. Vivienda	Nombre de Jefe de Familia	Ocupada	Desocupada	Edificio público Negocio/Ot ro	Estado de Vivienda		
					B	R	M
51	Evelio Lara	X			X		
52	Francisco Martínez	X				X	
53	Manuel de Jesús Martínez	X				X	
54	Claro Martínez	X			X		
55	Norma Lara	X				X	

Descripción de Edificación	No.
Viviendas Ocupadas	45
Viviendas Desocupadas	06
Iglesias	0
Centro Comunal	0
Escuela	01
Kinder	0
CESAR	0
Negocios	03
Edificio Gubernamental	0
Otras	03
Total	58

Estudio Socioeconómico de indicadores de Línea Base del Municipio de Cucuyagua

Consejo Intermunicipal Higuito
Cooperación Internacional del Japón (JICA)
Levantamiento de Indicadores Socioeconómicos por Comunidad

Municipio de: Cucuyagua Copan
Código: 0406
Comunidad

No. Vivienda	Nombre de Jefe de Familia	Ocupada	Desocupada	Edificio público Negocio/Otro	Estado de Vivienda		
					B	R	M
1	Transito Amador		X				
2	Transito Amador	X					X
3	Asunción Amador	X					X
4	Adelmo Lara	X					X
5	Andrés Amador	X				X	
6	Manuel Amador	X					X
7	Josefina Martínez	X					X
8	Emilio Amador	X					X
9	Bernardo Amador	X					X
10	Amparo Henríquez	X					X
11	Ángel Henríquez	X					X
12	Gabriel Henríquez	X					X
13	Ángel López	X				X	
14	Adolfo Amador	X					X
15	Norberto Contreras	X					X
16	Miguel Carvajal	X					X
17	Juan Caballero	X					X
18	Manuel Lara	X				X	
19	Francisca Lara	X					X
20	Francisco Henríquez	x					X
21	Iglesia			Iglesia			
22	David Henríquez		X				
23	Efraín Lara	X				X	
24	Cesar Henríquez		x				
25	María Santos Mejía	X				X	

Estudio Socioeconómico de indicadores de Línea Base del Municipio de Cucuyagua

Consejo Intermunicipal Higuito
Cooperación Internacional del Japón (JICA)
Levantamiento de Indicadores Socioeconómicos por Comunidad

Municipio de: Cucuyagua Copan

Código: 0406

Comunidad: Las Lomitas

No. Vivienda	Nombre de Jefe de Familia	Ocupada	Desocupada	Edificio público Negocio/Otro	Estado de Vivienda		
					B	R	M
26	Sebastián Amador	X					X
27	Julio Lara	X				X	
28	Tito Lara	X				X	
29	Armando Leiva	X					X
30	Aníbal Lara	X					X
31	Agustín Amador	X				X	
32	Germán Lara	X				X	
33	Victoria Lara	x					X
34	Margarita Carvajal	X					X
35	Ramiro Carvajal	x				X	
36	Rafael Lara		X				
37	Basilio Lara	X				X	
38	Israel Oliva	x					X
39	Iglesia Católica			Iglesia			
40	Miguel Rodríguez	X				X	
41	Otilio Leiva	X					X
42	Miguel López		X				
43	Adelmo Leiva	X					X
44	Nery Leiva	X					X
45	Obdulio Rodríguez		X				
46	Joel Rodríguez	X				X	
47	Tulio Carvajal	X					X
48	Juan Carlos López		X				
49	Germán Rodríguez	X				X	
50	Noé Rodríguez		x				

Estudio Socioeconómico de indicadores de Línea Base del Municipio de Cucuyagua

Descripción de Edificación	No.
Viviendas Ocupadas	61
Viviendas Desocupadas	11
Iglesias	02
Centro Comunal	0
Escuela	01
Kinder	0
CESAR	0
Negocios	0
Edificio Gubernamental	0
Otras	0
Total	75

Estudio Socioeconómico de indicadores de Línea Base del Municipio de Cucuyagua

Consejo Intermunicipal Higuito
Cooperación Internacional del Japón (JICA)
Levantamiento de Indicadores Socioeconómicos por Comunidad

Municipio de: Cucuyagua Copan

Código: 0406

Comunidad: Los Cerritos (Yaruconte)

No. Vivienda	Nombre de Jefe de Familia	Ocupada	Desocupada	Edificio público Negocio/Otro	Estado de Vivienda		
					B	R	M
1	Mariano Perdomo	X					X
2	Francisco Perdomo	X					X
3	Albina Perdomo	X					X
4	Juana Perdomo		X				
5	Ernesto Flores	X				X	
6	Julio Perdomo	X				X	
7	Braulio Perdomo	X				X	
8	Francisco Perdomo	X					X
9	Antonio Orellana	X					X
10	Espectacion Perdomo	X				X	
11	Alcelma Perdomo	X					X
12	Isidro Perdomo	X				X	
13	Arnulfo Robles	X					X
14	Esperanza Robles	X			X		
15	Santiago Perdomo	X					X
16	Julio Ramírez	X				X	
17	Isabel Flores	X					X
18	Orlando Flores	X				X	
19	Santiago Ramírez	X				X	
20	Hipólito Flores	X				X	
21	Daniel Ramírez	X				X	
22	Estefanía Lara	X				X	

Estudio Socioeconómico de indicadores de Línea Base del Municipio de Cucuyagua

Consejo Intermunicipal Higuito
Cooperación Internacional del Japón (JICA)
Levantamiento de Indicadores Socioeconómicos por Comunidad

Municipio de: Cucuyagua Copan
Código: 0406
Comunidad: Las Lomitas

No. Vivienda	Nombre de Jefe de Familia	Ocupada	Desocupada	Edificio público Negocio/Otro	Estado de Vivienda		
					B	R	M
51	Escuela			Escuela			
52	Wilman Leiva	X					X
53	Jorge López	X					X
54	Antonio Ayala		X				
55	Modesto Lara	X					X
56	Gabriel Rodríguez	X					X
57	Miguel Ángel Amador	X					X
58	Marco Tulio Amador	X					X
59	Miguel Ángel Amador	X					X
60	Miguel Ángel Amador	X					X
61	Fausto Amador	X					X
62	Kevin Omar Lara	X					X
63	José Humberto Lara	X					X
64	Orlando Leiva	X					X
65	José Ángel Henríquez	X					X
66	Delmer Rodríguez		X				
67	Mariano Carvajal	X					X
68	Oscar Lara	X					X
69	Israel Amador		X				
70	Salvador Rodríguez	X			X		
71	Domiciano Rodríguez	X					X
72	Abrahán Ortega	X					X
73	Mario Lara	X					X
74	Juan Silverio Rodríguez	X					X
75	Juan Ángel Lara	X					X

Estudio Socioeconómico de indicadores de Línea Base del Municipio de Cucuyagua

Descripción de Edificación	No.
Viviendas Ocupadas	21
Viviendas Desocupadas	01
Iglesias	0
Centro Comunal	0
Escuela	0
Kinder	0
CESAR	0
Negocios	0
Edificio Gubernamental	0
Otras	0
Total	22

Estudio Socioeconómico de indicadores de Línea Base del Municipio de Cucuyagua

Consejo Intermunicipal Higuito
Cooperación Internacional del Japón (JICA)
Levantamiento de Indicadores Socioeconómicos por Comunidad

Municipio de: Cucuyagua Copan

Código: 0406

Comunidad: Quebrada Onda (Yaruconte)

No. Vivienda	Nombre de Jefe de Familia	Ocupada	Desocupada	Edificio público Negocio/Otro	Estado de Vivienda		
					B	R	M
1	Roberto Rojas	X					X
2	Feliciano Flores	X				X	
3	Ovidio Ramírez	X					X
4	José Antonio Perdomo	X				X	
5	Pablo Rojas	X				X	
6	Cupertino Flores	X					X
7	Arnulfo Rojas	X				X	
8	Bartolo Rojas	X			X		
9	Reinaldo Rojas	X				X	
10	Rosa Norma Rojas	X			X		
11	Alberto Rojas	X			X		
12	Evaristo Rojas	X			X		
13	Julia Rivera	X			X		
14	Aquilina Rojas	X					X
15	Manuel Perdomo	X			X		
16	Adres Rojas	X				X	
17	Juan Carlos Lara	X			X		
18	Daniel Rojas	X					X
19	Esteban Quintanilla	X				X	
20	José Mario López		X				
21	Iglesia Católica			Iglesia			
22	Policarpo Flores	x					X
23	Policarpo Flores	X				X	
24	Daniel Ramírez			Const.			
25	Casa de Grupo			Casa de Apicultura			

Estudio Socioeconómico de indicadores de Línea Base del Municipio de Cucuyagua

Consejo Intermunicipal Higuito
Cooperación Internacional del Japón (JICA)
Levantamiento de Indicadores Socioeconómicos por Comunidad

Municipio de: Cucuyagua Copan

Código: 0406

Comunidad: Quebrada Onda (Yaruconte)

No. Vivienda	Nombre de Jefe de Familia	Ocupada	Desocupada	Edificio público Negocio/Otro	Estado de Vivienda		
					B	R	M
26	Luis Amador	X					X
27	Luis Flores	X				X	
28	Manuel Perdomo	X				X	
29	Manuel Perdomo			Pulpería			
30	Besy Robles de Lara			Kinder			
31	Centro de Salud			Centro de Salud			
32	Juan Rojas	X				X	
33	Wilmer Rojas	X				X	
34	Williams Rojas			Const.			
35	Eugenio Rojas	X				X	
36	Heriberto Alcántara			Escuela			
37	Manuel Rojas	X			X		
38	Manuel Rojas		X				
39	Pablo Flores Ramírez	X					X

Descripción de Edificación	No.
Viviendas Ocupadas	29
Viviendas Desocupadas	02
Iglesias	01
Centro Comunal	0
Escuela	01
Kinder	01
CESAR	01
Negocios	01
Edificio Gubernamental	0
Otras	03
Total	39

Estudio Socioeconómico de indicadores de Línea Base del Municipio de Cucuyagua

Consejo Intermunicipal Higuito
Cooperación Internacional del Japón (JICA)
Levantamiento de Indicadores Socioeconómicos por Comunidad

Municipio de: Cucuyagua Copan

Código: 0406

Comunidad: Yaruconte

No. Vivienda	Nombre de Jefe de Familia	Ocupada	Desocupada	Edificio público Negocio/Otro	Estado de Vivienda		
					B	R	M
1	Fredy Perdomo	X			X		
2	Antonio Lara	X				X	
3	Oscar Perdomo	X				X	
4	Domingo Perdomo	X				X	
5	Melvin Perdomo	X					X
6	Ramón Perdomo	X				X	
7	Ricardo Perdomo	X				X	
8	Noe Portillo	X				X	
9	Jorge Perdomo		X				
10	Virgilio Quintanilla	X				X	
11	Adelmo Perdomo	X				X	
12	Felicita Perdomo	X					X
13	Genaro Perdomo	X					X
14	Venancio Rivera	X					X
15	Melvin Rivera		X				
16	Hernán Rivera		X				
17	Serafín Rivera	X				X	
18	Georgina Álvarez	X				X	
19	Alejandro Lara	X					X
20	Vicente Lara	X					X
21	Rosario Lara	X					X
22	Gonzalo Lara	X					X
23	Benito Rivera	X					X
24	Marcos Tulio Pineda	X					X
25	Manuel Flores		X				

Estudio Socioeconómico de indicadores de Línea Base del Municipio de Cucuyagua

Consejo Intermunicipal Higuito
Cooperación Internacional del Japón (JICA)
Levantamiento de Indicadores Socioeconómicos por Comunidad

Municipio de: Cucuyagua Copan
Código: 0406
Comunidad: Yaruconte

No. Vivienda	Nombre de Jefe de Familia	Ocupada	Desocupada	Edificio público Negocio/Otro	Estado de Vivienda		
					B	R	M
26	Julián Flores	X				X	
27	Santos Rivera	X			X		
28	Dionisio García	X			X		
29	Julio Rivera	X				X	
30	Manuel Antonio Rivera	X			X		
31	Sara Rojas	X			X		
32	Iglesia			Iglesia			
33	Elmer Mejía		X				
34	Marta Pineda	X				X	
35	Hernán Portillo	X			X		
36	Armando Alvarado	X				X	
37	Herminio Rivera	X				X	
38	Francis Rivera	X				X	
39	Santos Rodríguez	X				X	
40	Juana Rivera	X				X	
41	Consuelo Portillo	X			X		
42	Graciela Rivera	X			X		
43	Luís Rivera	X			X		
44	Juan Rivera	X				X	
45	Elías Portillo	X			X		
46	José María Portillo	X			X		
47	Oscar Portillo	X			X		
48	Juan Cepeda	X				X	
49	Domingo Rodríguez		X				
50	Miguel Fuentes	X				X	

Estudio Socioeconómico de indicadores de Línea Base del Municipio de Cucuyagua

Consejo Intermunicipal Higuito
Cooperación Internacional del Japón (JICA)
Levantamiento de Indicadores Socioeconómicos por Comunidad

Municipio de: Cucuyagua Copan
Código: 0406
Comunidad: Yaruconte

No. Vivienda	Nombre de Jefe de Familia	Ocupada	Desocupada	Edificio público Negocio/Otro	Estado de Vivienda		
					B	R	M
51	Rubén Fuentes	X					X
52	Víctor		X				
53	Santos Martínez	X					X
54	Eusebio Rivera	X					X
55	Arturo Perdomo		X				
56	Gervancio Rivera	X					X
57	Santos Perdomo	X				X	
58	Laura Perdomo	X					X
59	Porfirio Rojas	X				X	
60	Federico Perdomo	X					X
61	Adolfo López	X					X
62	Aurelia Pineda	X					X
63	Anibal Pineda	X					X
64	Dorila Gutiérrez	X					X
65	Raúl Pineda	X				X	
66	Saúl Pineda	X					X
67	Jacinto Martínez		X				
68	Audiel Ardon	X				X	
69	Jesús Quintanilla	X				X	
70	Juan Ardon	X				X	
71	Juan Ardon		X				
72	Luis Ardon	X					X
73	Francisca Quintanilla		X				
74	Dionisio García		X				

Estudio Socioeconómico de indicadores de Línea Base del Municipio de Cucuyagua

Descripción de Edificación	No.
Viviendas Ocupadas	61
Viviendas Desocupadas	12
Iglesias	01
Centro Comunal	0
Escuela	0
Kinder	0
CESAR	0
Negocios	0
Edificio Gubernamental	0
Otras	0
Total	74

Estudio Socioeconómico de indicadores de Línea Base del Municipio de Cucuyagua

Consejo Intermunicipal Higuito
Cooperación Internacional del Japón (JICA)
Levantamiento de Indicadores Socioeconómicos por Comunidad

Municipio de: Cucuyagua Copan
Código: 0406
Comunidad: San José de las Palmas

No. Vivienda	Nombre de Jefe de Familia	Ocupada	Desocupada	Edificio público Negocio/Otro	Estado de Vivienda		
					B	R	M
1	Orlando Bueso		X				
2	Medardo			Const.			
3	Zoila Rodríguez	X					X
4	Jeremías Bueso	X				X	
5	Felipe Rigoberto Bueso	X				X	
6	Felipe Bueso	X				X	
7	Angélica Rojas	X				X	
8	Nahúm Bardales	X				X	
9	Juan Carlos Gutiérrez	X			X		
10	Serafín Castañeda			Const.			
11	Raúl Contreras		X				
12	Raúl Contreras		X				
13	Raúl Contreras			Establo			
14	Florentino Perdomo	X				X	
15	Orlando Bueso		X				
16	René Rodríguez	X			X		
17	Eduardo Bueso	X			X		
18	María Mejía	X				X	
19	Humberto Bueso	X		Lechería	X		
20	Inocente Bueso		X				
21	René Rodríguez			Const.			
22	Rolando Contreras	X				X	
23	Pedro Contreras	X			X		
24	Juana Castañeda	X					X
25	Fredy Pineda	X					X

Estudio Socioeconómico de indicadores de Línea Base del Municipio de Cucuyagua

Consejo Intermunicipal Higuito
Cooperación Internacional del Japón (JICA)
Levantamiento de Indicadores Socioeconómicos por Comunidad

Municipio de: Cucuyagua Copan
Código: 0406
Comunidad: San José de las Palmas

No. Vivienda	Nombre de Jefe de Familia	Ocupada	Desocupada	Edificio público Negocio/Otro	Estado de Vivienda		
					B	R	M
26	Elías Pineda	X					X
27	Juan Acosta		X				
28	Juan Acosta	X				X	
29	Rotilia A	X				X	
30	Omar Antonio Rivas	X					X
31	Serafín Castañeda	X		Pulpería		X	
32	Alexis Castañeda	X			X		
33	Iglesia			Iglesia			
34	Juan Manuel Castañeda		X				
35	Javier Escalante		X				
36	Olga Alvarado		X				
37	Lorenzo Rivas		X				
38	Reginaldo Alvarado		X				
39	Serafín Alvarado	X				X	
40	Transito Alvarado	X					X
41	Adelmo Rivas	X					X
42	Juana Calderón	X					X
43	Juan José Arita	X					X
44	Cándida Moran	X					X
45	José María Rodríguez		X				
46	Juan José Polanco			Establo			
47	Elba García		X				
48	Nerón López	X					X
49	Manuel López	X				X	
50	Marco Tulio Dubon	X			X		

Estudio Socioeconómico de indicadores de Línea Base del Municipio de Cucuyagua

Consejo Intermunicipal Higuito
Cooperación Internacional del Japón (JICA)
Levantamiento de Indicadores Socioeconómicos por Comunidad

Municipio de: Cucuyagua Copan
Código: 0406
Comunidad: San José de las Palmas

No. Vivienda	Nombre de Jefe de Familia	Ocupada	Desocupada	Edificio público Negocio/Ot ro	Estado de Vivienda		
					B	R	M
51	Manuel Polanco	X			X		
52	Alfonso Polanco	X			X		
53	Alfonso Polanco		X				
54	Omar Polanco	X			X		
55	Antonio Pérez	X				X	
56	Germán Pérez		X				
57	Manuel Aguilar	X				X	
58	Fernando Lara	X				X	
59	Maura Aguilar	X				X	
60	María Acosta		X				
61	Antonio Ramírez		X				
62	Petronila Castro	X				X	
63	Juan Ramón Ramírez	X				X	
64	Marco Tulio Polanco	X			X		
65	Marco Tulio Polanco		X				
66	Marco Tulio Polanco	X		Negocio	X		
67	Emilio Rodríguez	X				X	
68	Pablo Bueso	X				X	
69	Dora Bueso	X				X	
70	Israel López	X				X	
71	Aníbal Bueso	X					X
72	Aníbal Bueso			Negocio			
73	José Humberto Contreras	X			X		
74	Luis Mejía	X					X
75	Reina Contreras	X				X	

Estudio Socioeconómico de indicadores de Línea Base del Municipio de Cucuyagua

Consejo Intermunicipal Higuito
Cooperación Internacional del Japón (JICA)
Levantamiento de Indicadores Socioeconómicos por Comunidad

Municipio de: Cucuyagua Copan
Código: 0406
Comunidad: San José de las Palmas

No. Vivienda	Nombre de Jefe de Familia	Ocupada	Desocupada	Edificio público Negocio/Otro	Estado de Vivienda		
					B	R	M
76	Roberto Dubon	X			X		
77	Milton Dubon			Const.			
78	Alfredo Dubon	X			X		
79	Andrés Dubon	X				X	
80	Isabel Bueso	X			X		
81	Rosa Margarita Bueso	X				X	
82	Jesús Moreno	X					X
83	Matilde Moreno	X				X	
84	Ermis Edgardo Bueso	X				X	
85	Ramón Bueso	X					X
86	Paula Alvarado	X					X
87	Paula Alvarado		X				
88	Edgardo Polanco	X			X		
89	Constancia Contreras	X				X	
90	Graciela Alvarado	X		Cantina		X	
91	Centro Comunal			Centro Comunal			
92	Centro De Salud			Centro de Salud			
93	Antonio Contreras	X				X	
94	Sadi Rivas			Const.			
95	Javier Escalante		X				
96	Geraldina Lara	X					X
97	Bernardina Castañeda	X				X	
98	Anabel Mejía	X					X
99	Tomas Dubon		X				
100	Tomas Dubon		X				

Estudio Socioeconómico de indicadores de Línea Base del Municipio de Cucuyagua

Consejo Intermunicipal Higuito
Cooperación Internacional del Japón (JICA)
Levantamiento de Indicadores Socioeconómicos por Comunidad

Municipio de: Cucuyagua Copan
Código: 0406
Comunidad: San José de las Palmas

No. Vivienda	Nombre de Jefe de Familia	Ocupada	Desocupada	Edificio público Negocio/Ot ro	Estado de Vivienda		
					B	R	M
101	Ramón Dubon Bueso	X			X		
102	Donaldo Escalante	X			X		
103	Patricia Escalante		X				
104	Izáis Dubon		X				
105	Sebastián Contreras	X			X		
106	Rafael Contreras	X				X	
107	Aníbal Contreras	X			X		
108	Efraín Alvarado	X				X	
109	Alberto Alvarado	X			X		
110	Adán Bueso	X			X		
111	Francisco Bueso	X				X	
112	José María Dubon			Const.			
113	Reina López	X		Pulpería	X		
114	Jerónimo Alvarado	X				X	
115	Alcohólicos Anónimos			Alcohólicos Anónimos			
116	Noé Contreras	X			X		
117	Salvador Castañeda	X					X
118	Alfredo Castañeda	X					X
119	Marina Castañeda	X					X
120	Luciano Valle	X				X	
121	Adán Bueso		X				
122	Refina Valenzuela	X					X
123	Saúl Dubon	X			X		
124	Berta Catalina Bueso	X			X		
125	José Mario Dubon	X			X		

Estudio Socioeconómico de indicadores de Línea Base del Municipio de Cucuyagua

Consejo Intermunicipal Higuito
Cooperación Internacional del Japón (JICA)
Levantamiento de Indicadores Socioeconómicos por Comunidad

Municipio de: Cucuyagua Copan
Código: 0406
Comunidad: San José de las Palmas

No. Vivienda	Nombre de Jefe de Familia	Ocupada	Desocupada	Edificio público Negocio/Otro	Estado de Vivienda		
					B	R	M
126	Melvin Dubon		X				
127	Mariano Dubon	X				X	
128	Candelaria López	X				X	
129	Tito García		X				
130	Mauricio García	X			X		
131	Oscar Rojas	X			X		
132	Manuel Aguilar	X			X		
133	Vidal Dubon	X				X	
134	Juan Rodríguez	X			X		
135	José María Rodríguez	X				X	
136	Arturo Dubon	X					X
137	Roberto Dubon			Const.			
138	Reina Alvarado	X				X	
139	Cruz Dubon	X				X	
140	Teodoro Bueso	X					X
141	Víctor Alvarado	X				X	
142	Oscar Dubon		X				
143	Alfredo Bueso	X			X		
144	Denis Alvarado	X			X		
145	Julia Dubon	X				X	
146	Cesar Dubon	X				X	
147	Emelina Dubon	X				X	
148	Camilo Dubon		X				
149	Pedro Dubon	X				X	
150	Juan Bueso	X			X		

Estudio Socioeconómico de indicadores de Línea Base del Municipio de Cucuyagua

Consejo Intermunicipal Higuito
Cooperación Internacional del Japón (JICA)
Levantamiento de Indicadores Socioeconómicos por Comunidad

Municipio de: Cucuyagua Copan
Código: 0406
Comunidad: San José de las Palmas

No. Vivienda	Nombre de Jefe de Familia	Ocupada	Desocupada	Edificio público Negocio/Otro	Estado de Vivienda		
					B	R	M
151	Dolores Serrano	X					X
152	Dolores Serrano			Const.			
153	Blanca Contreras		X				
154	Margarita Contreras	X			X		
155	Carlos Bueso	X			X		
156	Armando Contreras	X			X		
157	Raúl Contreras	X			X		
158	Rosa Margarita Contreras	X				X	
159	José Héctor Contreras	X		Pulpería		X	
160	Mercedes Alvarado	X					X
161	Leandro Alvarado	X				X	
162	Luciano Contreras		X				
163	Manuel Rodríguez		X				
164	Abrahán Bueso	X				X	
165	Jesús Alvarado	X				X	
166	Cruz Rodríguez	X				X	
167	Emelina Dubon	X					X
168	Ramón Dubon Bueso	X				X	
169	Armando Contreras		X				
170	Antonio Contreras	X				X	
171	Marlon Contreras			Const.			
172	Sara Contreras	X				X	
173	Germán Contreras	X					X
174	Luis Alonso Contreras	X				X	
175	Jesús Contreras	X				X	

Estudio Socioeconómico de indicadores de Línea Base del Municipio de Cucuyagua

Consejo Intermunicipal Higuito
Cooperación Internacional del Japón (JICA)
Levantamiento de Indicadores Socioeconómicos por Comunidad

Municipio de: Cucuyagua Copan
Código: 0406
Comunidad: San José de las Palmas

No. Vivienda	Nombre de Jefe de Familia	Ocupada	Desocupada	Edificio público Negocio/Otro	Estado de Vivienda		
					B	R	M
176	Jesús Contreras	X			X		
177	Pedro Orellana	X		Pulpería	X		
178	Jorge Alberto Orellana	X					X
179	Rosa Moreno	X				X	
180	Inocente Bueso	X			X		
181	Antonio Alvarado		X				
182	Gustavo Contreras	X				X	
183	Heriberto Contreras	X				X	
184	Servando Contreras	X				X	
185	María Julia Orellana	X					X
186	José María Alvarado	X					X
187	José María Alvarado		X				
188	Olivia Alvarado	X				X	
189	Marco Tulio Bueso	X				X	
190	Esperanza Aguilar	X				X	
191	Antonio Alvarado		X				
192	Fredy Aguilar	X				X	
193	Ermis Alvarado		X				
194	Porfirio Alvarado	X				X	
195	Teodoro Dubon		X				
196	Juan Castañeda	X					X
197	Carlos Castañeda	X					X
198	Francisco Castañeda	X				X	
199	Angélica Castañeda		X				
200	Benito Aguilar		X				

Estudio Socioeconómico de indicadores de Línea Base del Municipio de Cucuyagua

Consejo Intermunicipal Higuato
Cooperación Internacional del Japón (JICA)
Levantamiento de Indicadores Socioeconómicos por Comunidad

Municipio de: Cucuyagua Copan
Código: 0406
Comunidad: San José de las Palmas

No. Vivienda	Nombre de Jefe de Familia	Ocupada	Desocupada	Edificio público Negocio/Otro	Estado de Vivienda		
					B	R	M
201	Elmer Beltrán	X				X	
202	Alba Luz Ramírez	X					X
203	Salvador Castañeda		X				
204	Marina Castañeda		X				
205	José Osmedo	X					X
206	Doris Orellana	X					X
207	Concepción Bueso	X					X
208	Walter Contreras			Const.			
209	Tino Contreras	X				X	
210	Constantino Contreras	X					X
211	Arnaldo Contreras	X			X		
212	Benjamín Ramos	X					X
213	Benjamín Ramos	X					X
214	Mirza Alvarado	X			X		
215	José Luís Guerra	X			X		
216	Salvador Polanco	X			X		
217	Salvador Polanco		X				
218	Dionisio Aguilar	X					X
219	Amelia Aguilar	X					X
220	Victoria Chacón		X				
221	Amalia Rodríguez	X					X
222	Agustín Aguilar	X				X	
223	Isabel Aguilar	X					X
224	Neptalia Castañeda	X		Pulpería	X		
225	Prudencia Portillo		X				

Estudio Socioeconómico de indicadores de Línea Base del Municipio de Cucuyagua

Consejo Intermunicipal Higuito
Cooperación Internacional del Japón (JICA)
Levantamiento de Indicadores Socioeconómicos por Comunidad

Municipio de: Cucuyagua Copan
Código: 0406
Comunidad: San José de las Palmas

No. Vivienda	Nombre de Jefe de Familia	Ocupada	Desocupada	Edificio público Negocio/Otro	Estado de Vivienda		
					B	R	M
226	Besy Guevara	X			X		
227	Serafín Mejía		X				
228	Saúl Alvarado		X				
229	Rafael Alvarado	X			X		
230	Rafael Mejía		X				
231	Rafaela Mejía		X				
232	Cristina Perdomo	X			X		
233	Carolina Contreras	X					X
234	Juan José Polanco	X				X	
235	Elvia Aguilar	X		Pulpería		X	
236	Erlinda Palencia	X				X	
237	Alfredo Ramírez	X					X
238	Lilian Alvarado	X				X	
239	Paula Palencia	X		Pulpería	X		
240	María Mejía	X			X		
241	Raúl Bueso		X				
242	Gonzalo Bueso	X				X	
243	Tomas Bueso Cardoza	X				X	
244	Oscar Andrés Bueso	X				X	
245	Romelia Alvarado			Const.			
246	Pedro Aguilar	X				X	
247	Salvador Mejía		X				
248	Salvador Mejía	X		Pulpería		X	
249	Gerardo Mesa	X			X		
250	Julio Bueso	X				X	

Estudio Socioeconómico de indicadores de Línea Base del Municipio de Cucuyagua

Consejo Intermunicipal Higuito
Cooperación Internacional del Japón (JICA)
Levantamiento de Indicadores Socioeconómicos por Comunidad

Municipio de: Cucuyagua Copan
Código: 0406
Comunidad: San José de las Palmas

No. Vivienda	Nombre de Jefe de Familia	Ocupada	Desocupada	Edificio público Negocio/Otro	Estado de Vivienda		
					B	R	M
251	Raúl Bueso		X				
252	Guillermina Alvarado	X				X	
253	Isabel Aguilar	X					X
254	Antonio Guevara	X			X		
255	Guillermo Bueso	X			X		
256	Gilberto Bueso	X					X
257	Juan Miguel Bueso	X				X	
258	Andrés Bueso	X				X	
259	Hugo Bueso		X				
260	Rosario Aguilar	X				X	
261	Sara Meléndez	X					X
262	Ernesto Aguilar	X			X		
263	Porfirio Aguilar	X					X
264	Trinidad Bueso	X				X	
265	Alba Luz Rodríguez	X				X	
266	Salvador Bueso	X				X	
267	Fátima Aguilar	X			X		
268	Rodolfo Alvarado	X				X	
269	Joaquín Mejía	X				X	
270	Iglesia Evangélica			Iglesia Evangélica			
271	Pablo Miranda	X					X
272	Teresa Alvarado	X			X		
273	Edgardo Aguilar	X			X		
274	Saúl García Aguilar	X				X	
275	Iglesia Católica			Iglesia Católica			

Estudio Socioeconómico de indicadores de Línea Base del Municipio de Cucuyagua

Consejo Intermunicipal Higuito
Cooperación Internacional del Japón (JICA)
Levantamiento de Indicadores Socioeconómicos por Comunidad

Municipio de: Cucuyagua Copan
Código: 0406
Comunidad: San José de las Palmas

No. Vivienda	Nombre de Jefe de Familia	Ocupada	Desocupada	Edificio público Negocio/Otro	Estado de Vivienda		
					B	R	M
276	Miguel Paz Barahona			Escuela			
277	Ramón Amaya Amador			Kinder			
278	Pedro Rodríguez	X					X
279	Placida Mejía	X			X		
280	Elías Alvarado	X				X	
281	Dina Aguilar	X				X	
282	Salvador Polanco	X			X		
283	Paula Rodezno	X			X		
284	Sergio Noel Guevara	X			X		
285	Rafael Guevara	X			X		
286	Rafael Guevara		X				
287	Arnulfo Guevara	X				X	
288	Arnaldo Aguilar			Const.			
289	Mercelena López	X				X	
290	Joaquín Bueso		X				
291	Santiago Guevara	X		Pulpería	X		
292	Mario Rivera	X			X		
293	Ermindo Contreras	X			X		
294	Julio Bueso		X				
295	Julio Bueso	X			X		
296	Jesús López	X			X		
297	Vidal Bueso	X			X		
298	Salvador Bueso	X			X		
299	Alfonso Alvarado	X			X		
300	Rudy Aguilar	X					X

Estudio Socioeconómico de indicadores de Línea Base del Municipio de Cucuyagua

Consejo Intermunicipal Higuito
Cooperación Internacional del Japón (JICA)
Levantamiento de Indicadores Socioeconómicos por Comunidad

Municipio de: Cucuyagua Copan
Código: 0406
Comunidad: San José de las Palmas

No. Vivienda	Nombre de Jefe de Familia	Ocupada	Desocupada	Edificio público Negocio/Otro	Estado de Vivienda		
					B	R	M
301	Adalid Bueso	X				X	
302	Joaquín Bueso	X				X	
303	Margarita Rodríguez	X					X
304	Antonio Rodríguez	X					X
305	Baltasar Alvarado	X		Cantina			X
306	Omar Rodríguez	X				X	
307	Rosa Aguilar	X					X
308	Lucio Escobar	X					X
309	Luis Calderón	X					X
310	Máximo Aguilar	X					X
311	Serafín Mejía	X					X
312	Julio Bueso Alvarado	X				X	
313	René Bueso		X				
314	Elías Bueso		X				
315	Gladis Alvarado	X					X
316	Martín Bueso	X				X	
317	Testigos De Jehová			Iglesia			
318	Guillermo López	X				X	
319	Braulio López		X				
320	José Morís Castañeda	X					X
321	Teresa Castañeda	X				X	
322	Israel Rodríguez	X					X
323	Luis Romero			Const.			
324	Rafael Guevara		X				
325	Juan Romero			Const.			

Estudio Socioeconómico de indicadores de Línea Base del Municipio de Cucuyagua

Consejo Intermunicipal Higuito
Cooperación Internacional del Japón (JICA)
Levantamiento de Indicadores Socioeconómicos por Comunidad

Municipio de: Cucuyagua Copan
Código: 0406
Comunidad: San José de las Palmas

No. Vivienda	Nombre de Jefe de Familia	Ocupada	Desocupada	Edificio público Negocio/Otro	Estado de Vivienda		
					B	R	M
326	Joaquín Maldonado	X					X
327	Josefina García	X					X
328	María Cruz Castañeda	X					X
329	Consuelo Castañeda	X			X		
330	Ángela Meléndez	X					X
331	José Mejía		X				
332	Rafael Rodezno	X					X
333	Jesús Humberto Castañeda	X					X
334	Jesús Santos Aguilar	X					X
335	Ricardo Santos		X				
336	Julio Meléndez	X					X
337	Rafael Rodezno		X				
338	Esteban Moran		X				
339	Danilo Cárdena		X				
340	Noris Miranda	X					X
341	Esteban Moran		X				
342	Jesús Rodríguez	X					X
343	Santiago Guevara	X					X
344	Catalina Hernández	X					X
345	Cruz Hernández	X					X
346	María Isabel Cárdenas	X				X	
347	María Marcela Contreras	X				X	
348	Tulio Barrera Contreras	X				X	
349	Virgilio Aguilar		X				
350	Andrés Bueso		X				

Estudio Socioeconómico de indicadores de Línea Base del Municipio de Cucuyagua

Consejo Intermunicipal Higuito
Cooperación Internacional del Japón (JICA)
Levantamiento de Indicadores Socioeconómicos por Comunidad

Municipio de: Cucuyagua Copan
Código: 0406
Comunidad: San José de las Palmas

No. Vivienda	Nombre de Jefe de Familia	Ocupada	Desocupada	Edificio público Negocio/Otro	Estado de Vivienda		
					B	R	M
351	Virgilio Aguilar Cárdenas	X					X
352	Virgilio Aguilar		X				
353	Fernando Aguilar		X				
354	Sebastián Rodríguez	X				X	
355	Sebastián Rodríguez	X			X		
356	Elvia Rodezno	X				X	
357	Felipe Bueso	X		Pulpería			X
358	Arturo Bueso	X				X	
359	Reinaldo Lorenzana	X				X	
360	Reinaldo Lorenzana		X				
361	Ismael Bueso	X				X	
362	Ismael Bueso		X				
363	Lucinda Bueso	X			X		
364	Juan Ángel Bueso	X			X		
365	Juan Ángel Bueso	X					X
366	Cornelio Bueso	X				X	
367	Manuela Alvarado	X				X	
368	Fernando Bueso		X				

Estudio Socioeconómico de indicadores de Línea Base del Municipio de Cucuyagua

Descripción de Edificación	No.
Viviendas Ocupadas	269
Viviendas Desocupadas	59
Iglesias	04
Centro Comunal	01
Escuela	01
Kinder	01
CESAR	01
Negocios	14
Edificio Gubernamental	0
Otras	18
Total	368

CHECK LIST			
Informe Socio Económico (Municipio:)		Departamento:	
		Revisado por:	
		Fecha de Revisión:	
#	INCISO	Check	Observaciones
1	Introduccion	ORDENAR INFORMACION, ACORDE CON CHECK LIST	
2	Resumen Ejecutivo		
	Metodologia Aplicada		
3	Diseño y Organización		
4	Promocion e Induccion		
5	Levantamiento		
6	Tabulacion y Analisis		
7	Validacion, Edicion y Socializacion		
	MARCO DE REFERENCIA		
	Antecedentes Historicos del Municipio		
8	Surgimiento del Municipio		
9	Fecha de fundacion		
10	Origen del nombre del municipio		
11	Primeros pobladores		
12	Primeras Comunidades		
13	Fecha que recibio categoria de municipio		
14	Costumbres		
15	Tradiciones		
1	Gastronomia actual y existente		

Estudio Socioeconómico de indicadores de Línea Base del Municipio de Cucuyagua

6			
1 7	Patrimonio historico		
1 8	Primeros Servicios publicos		
1 9	Personajes relevantes por su aporte y prestigio al municipio		
2 0	Actividades Economicas que sustenta a la poblacion		
	Ubicación Geografica		
2 1	Ubicación del Municipio en el departamento (Mapa)		
2 2	Limites Territoriales		
2 3	Extension Territorial		
2 4	Altura del Municipio Referencia casco urbano y punto mas alto		
2 5	Cordenadas		
2 6	Desgloce de aldeas, colonias barrios y caceries		
	CONTEXTO BIOFISICO		
	Características Físicas		
2 7	Topografia del municipio		
2 8	Principales rios y quebradas que lo cruzan		
2 9	Clima predominante		
3 0	Tipos de suelos		
3 1	tipos de estaciones		
	Características Biologicas		
2 9	Principales zonas de vida		
3 0	Subcuenca a la que pertenece el municipio		
3 1	Describir principales microcuencas		
3 2	Areas protegidas		
3 3	Zonas de reserva biologica existentes		
3 4	Tipo de Vegetacin predominante (cuantificar)		
3 5	Fauna		
3 6	mineria		
3	Principales cultivos		

Estudio Socioeconómico de indicadores de Línea Base del Municipio de Cucuyagua

7			
3 8	Plantas comestibles y medicinales		
	Características Sociales		
3 9	Manifestacion de relaciones sociales entre los pobladores		
4 0	Formas de organización (cuadro)		
4 1	Valores		
4 2	Grupos etnicos existentes		
4 3	Patrimonio arqueologico y linguistico		
4 4	Principales religiones		
4 5	Formas de Recreacion		
4 6	Juegos tradicionales		
4 7	Principales Celebraciones patronales y de otra indole		
	INSTITUCIONALIDAD E INVERSION PARA EL DESARROLLO		
	Desempeño municipal		
4 8	Principales indicadores de desempeño municipal		
4 9	Incidencia en la poblacion y el terrotorio		
	Presencia Institucional en el municipio		
5 0	Describir existencia de instituciones en el municipio publicas y privadas		
5 1	Programas o proyectos su poblacion objetivo y tipos de servicio que brindan		
5 2	Instancias Creadas en el municipio y su funcionalidad		
	Sociedad Civil		
5 3	Cantidad y tipo de organizaciones existentes, funcionalidad e incidencia en el desarrollo		
	Inversion Social		
5 4	Tipo y montos de inversion social que ejecutaron en el municipio (año anterior)		
5 5	Fuentes de inversion y ejecutores		
	INFRAESTRUCTURA BASICA		
	Vial		
5 6	Longitud de carreteras primarias, secundarias, caminos de penetracion y su estado		
5 7	Descripcion y numero de comunidades que no estan comunicadas		
	Electricidad		

Estudio Socioeconómico de indicadores de Línea Base del Municipio de Cucuyagua

58	Longitud de Lineas de conduccion primarias y secundarias existentes		
59	Numero de estaciones de distribucion		
60	Comunidades no atendidas con el servicio		
	Telefonia y correos		
61	Disponibilidad de Lineas telefonicas domiciliars		
62	Numero de abonados por Hondutel		
63	Telefonos comunitarios		
64	Agencias de servicios de Hondutel		
65	Agencias de Servicio de Honducor		
66	Otras Agencias de telefonia existente		
	Social		
67	Existencia de centros comunales		
68	Numero de canchas de futbol		
69	Numero de canchas de uso multiples		
70	Numero de iglesias		
71	Centros de recreacion		
72	Hogar de Ancianos		
73	Hogar de Niños		
74	Centros de Rehabilitación		
75	Clubes Rotarios		
76	Comedores Infantiles		
77	Guarderías infantiles		
78	Cementerios		
79	Areas turisticas		
	Salud		
80	Centros de salud existente		
81	Hogares maternos infantil		
8	Numero de hospitales		

Estudio Socioeconómico de indicadores de Línea Base del Municipio de Cucuyagua

2			
83	Cantidad de Clinicas Odontologicas		
84	Cantidad de clinicas privadas		
	Educativa		
85	Centros Educativos existentes: Prescolar, Escolar, Basico, Diversificado y Universidad		
86	Centros de Formacion Artesanal		
87	Centros de Alfabetizacion		
88	Centros de Educacion a Distancia		
89	Centros de Formación Profesional/Tecnica		
90	Centros de Formación Artística y Cultural		
	Productiva		
91	Sistemas de Irrigacion existentes: Distritos o Individuales		
92	Centros de Acopio		
93	Viveros		
94	Cantidad de Rastros publicos y Privados		
95	Cantidad de Microempresas y agroindustrias		
96	Secadores de Granos		
	ANALISIS DE LOS PRINCIPALES INDICADORES SOCIOECONOMICOS		
	Poblacion		
97	Poblacion total		
98	Promedio de personas por vivienda		
99	Clasificacion de personas por rangos de edades y Sexo		
100	Comportamiento migratorio y hacia donde		
	Salud		
101	Acceso de la poblacion a los servicios de salud		
102	Opinion de la calidad de los servicios de Salud		
1	Situacion de la salud reproductiva		

Estudio Socioeconómico de indicadores de Línea Base del Municipio de Cucuyagua

03			
104	Numero de madres solteras existentes		
105	Numero de Niños que nacieron el año pasado		
106	Frecuencia de quienes atienden los partos		
107	numero de muertes maternas y de niños menores de 5 años		
108	enfermedades mas frecuentes		
	Servicios Basicos		
109	Numero de Viviendas con agua (por cualquier medio)		
110	Quienes administran el sistema de agua y su eficiencia		
111	Viviendas con alcantarillado		
112	Viviendas con letrinas y cuantos la usan		
113	Mencionar la recoleccion de Basura y su eficiencia		
114	Aseo de las calles		
115	Cantidad de viviendas con energia Electrica o solar		
116	Cantidad de dias que reciben los servicios basicos		
117	Opinion sobre la calidad de los servicios y que hacer para mejorarlos		
	Vivienda		
118	Comportamiento de la tenencia de la vivienda y analisis sobre este comportamiento		
119	Condiciones de las Viviendas ocupadas y porque		

Estudio Socioeconómico de indicadores de Línea Base del Municipio de Cucuyagua

1 2 0	Condiciones de las viviendas desocupadas y porque		
1 2 1	Deficiencia mas evidentes en las viviendas		
Educacion			
1 2 2	Desercion y Repitencia Escolar		
1 2 3	Cantidad y Tasa de Analfabetismo		
1 2 4	Material didactico y tecnologia		
1 2 5	infraestructura de los centros educativos		
1 2 6	Recurso humano y mobiliario		
1 2 7	Comportamiento de las sociedades de padres de familia		
1 2 8	Analisis sobre la situacion de los jovenes y niños en edad escolar		
1 2 9	Distribucion por nivel escolar		
1 3 0	Cuantos estan estudian y no estudian		
1 3 1	Motivos por los cuales los niños no estudian		
Igualdad entre los sexos a nivel educativo			
1 3 2	Como se manifiesta la correlaciond entre los niños que estudian y no estudian según sexo		
1 3 3	Cual es el criterio o costumbre que predomina en el municipio para que se manifieste ese comportamiento		
Economia			
1 3 4	Tipos de cultivos que predominan en la produccion agricola		
1 3 5	Especies pecuarias existentes		
1	Productos artesanales que sobresalen		

Estudio Socioeconómico de indicadores de Línea Base del Municipio de Cucuyagua

36			
137	Que productos agrícolas se industrializan		
138	Servicios que se le brinda a los productores en asistencia técnica		
139	Que capacitación y créditos se ofrecen y por parte de quien		
140	Existencia de agiotistas en el municipio y que tasa de intereses cobran, que plazos y que condiciones		
141	Tipo de infraestructura para la producción existente		
142	Existencia de transporte y las condiciones		
143	Condiciones para el turismo		
144	Principales mercados donde colocan la producción		
145	Fuerza de trabajo existente que más predomina		
146	Nivel de empleo, subempleo y desempleo		
147	Salario e ingreso promedio por familia		
148	Remesas familiares		
149	Ajustan los ingresos para alimentarse los tres tiempos		
150	Promedio de personas por familia que trabajan la tierra		
151	Comportamiento de la tenencia de la tierra que trabaja la familia		
152	Se producen los suficientes alimentos para el consumo familiar		
153	Calificación del recurso humano		

Estudio Socioeconómico de indicadores de Línea Base del Municipio de Cucuyagua

Participación			
1 5 4	Instancias y mecanismos de participación promovidas en la gestión pública del municipio		
1 5 5	Comportamiento de la participación según el género		
1 5 6	Espacios de participación que brinda el gobierno local		
1 5 7	Voluntad política existente por la corporación y el alcalde		
CONCLUSIONES			
1 5 8	Puntualizar las principales conclusiones de los ítems mencionados y analizados anteriormente		
ANEXOS			
1 5 9	Infraestructura Básica Social Existente en el municipio y por comunidad		
1 6 0	Instituciones públicas que intervienen en el municipio		
1 6 1	Instituciones privadas, programas y proyectos que intervienen en el municipio		
1 6 2	Presencia Institucional por comunidades del municipio		
1 6 3	Presencia organizaciones de la sociedad civil por comunidades		
1 6 4	Inversión en infraestructura social realizada por comunidad		
1 6 5	Instituciones que atienden con inversiones por comunidad		
1 6 6	Viviendas ocupadas y desocupadas por comunidad		
1 6 7	Cuadros de frecuencia simples de la boleta levantada		
1 6 8	Matriz de indicadores socioeconómicos en el marco ODM y ERP		
1 6 9	Profesión u oficio de la población en edad de trabajar		
1	Ocupación actual de la población en edad de trabajar		

Estudio Socioeconómico de indicadores de Línea Base del Municipio de Cucuyagua

7 0			
1 7 1	Listado de viviendas para el levantamiento de la boleta censal		
1 7 2	Organigrama de la municipalidad		
1 7 3	Croquis censales por comunidad		
1 7 4	Galería de fotografías del levantamiento de las boletas		

