MUNICIPALIDAD DE EL PARAISO, COPÁN.



Indicadores Socioeconómicos de Línea Base del Municipio de El Paraíso, Copán en el marco de los ODM.

Municipalidad de El Paraíso, Copán.

Dedicatoria.

A Dios todopoderoso por darme el Ser; la sabiduría, y serle guía, para la búsqueda del desarrollo de cada una de las áreas importantes en cadacomunidades de nuestro Municipio.

Al asumir un nuevo periodo como Alcalde de nuestro querido pueblo de El Paraiso, Copán; he decidido llevar a cabo el proceso de levantamiento de Indicadores Socioeconómicos Línea Base a Nivel Comunitario y Municipal, cómo guía para la planificación de Proyectos.

Dedicado a cada una de las Familias que forman parte de nuestro municipio, a las autoridades Civiles, Policiales y Religiosas; Directoras y Director de establecimientos Educacionales y Centros de Salud.

Leonel Leiva
Alcalde Municipal.

CONTENIDO

Resumen Ejecutivo 11

I.MARCO DE REFERENCIA. 15

Antecedentes y justificación del proceso 15

Metodología aplicada. 18

II. CONTEXTO BIOFÍSICO Y SOCIOECONÓMICO. 20

2.1 Antecedentes Históricos del Municipio 20

2.2 Ubicación Geográfica. ..... **¡Error! Marcador no definido.**

2.3 Características físicas. ..... **¡Error! Marcador no definido.**

2.4 Características Biológicas. ..... **¡Error! Marcador no definido.**

2.5 Características Sociales. ..... **¡Error! Marcador no definido.**

2.6 Belleza Naturales. ..... **¡Error! Marcador no definido.**

III. INFRAESTRUCTURA BÁSICA. ..... **¡Error! Marcador no definido.**

3.1 Vial. ..... **¡Error! Marcador no definido.**

3.2 Electricidad. ..... **¡Error! Marcador no definido.**

3.3 Telefonía y Correos. 33

3.4 Social. 34

3.5 Salud. 34

3.6 Educativa. 35

3.7 Productiva. 39

IV.INSTITUCIONALIDAD E INVERSIÓN PARA EL DESARROLLO. 39

4.1 Desempeño municipal. 39

4.2 Presencia institucional en el municipio. 40

4.3 sociedad civil. 41

4.4 Inversión Social 44

V. ANÁLISIS DE LOS PRINCIPALES INDICADORES SOCIOECONÓMICOS DEL MUNICIPIO. 45

5.1 Población. 45

5.2 Salud. 48

5.3 Servicios Básicos. 50

5.4 Vivienda. 52

5.5 Educación. 55

5.6 Igualdad entre los sexos en nivel educativo 58

5.7 Economía 59

5.8 Comportamiento de la Fuerza laboral. 60
5.9 Ingresos. 61
5.10 Uso de la tierra. 63
5.11 Participación. 64
VI. PRINCIPALES CONCLUSIONES (EN EL MARCO DE LOS ODM) 64
6.1 A nivel de ingresos y seguridad alimentaria. 64
6.2 A nivel de educación y fuerza de trabajo emergente. 65
6.3 A nivel de igualdad de género. 65
6.4 A nivel de salud. 65
6.5 A nivel de agua y saneamiento. 65
6.6 A nivel de las viviendas. 66
7 Anexos. 66

- Responsables del estudio: Leonel Leiva.
  Alcalde Municipal.
  Corporación Municipal 2014-2018.

- Coordinación y redacción:Yoselin Rivera Chinchilla
  Lessy Aryeri Castillo

- Facilitadores Municipales: Yoselin Rivera Chinchilla
  Lessy Aryeri Castillo

Técnicos Contratados.

Leidy Gloribel Maldonado
Lurvin Ulloa
Emilio Ulloa
Jenny Karina Ulloa
Meydin Merari Lopez
Arabella Ulloa
Maria Yiselda Funez
Oscar Amador
Eliseo Garcia
Lucas Garcia
Wilfredo Garza Peña
Edi Aroldo Manchame
German Humberto Castañeda
Ricardo Ramos Torres

Oneida Sarai Castillo
Carlos Marin Ulloa
Mayra Evelin Morales
Maryori Elizabeth Castillo
Reina Jackeline Cruz
Ana Margarita Villafuerte
Amanda Lisseth España
Lessy Aryeri Castillo
Arnol Ariel Manchame
Nancy Esmeralda Pinto
Suany Liseth Soriano
Yoselin Viviana Rivera
Kevin Rene Avila

Supervisión Mancomunidad Chortí: Jimmy Córdova.
Apoyo Técnico Consejo Intermunicipal Mancomunidad Chorti: Jiimmy Cordova
Stanly Escobar

En el siguiente cuadro mostramos una lista de líderes que acompañaron el proceso del levantamiento de línea base, con la participación de ellos en cada una de sus comunidades seelaboró croquis, listado de jefes de familia y la aplicación de las ficha.

Lideres	Comunidades
Luciano Gutiérrez	Brisas de la Frontera
Saúl Chacón	La Colonia
Francisco López	Rio Lindo
Timoteo Díaz	San Antonio Crucitas
Samuel Ramos	Santa Cruz
Damaris Ramos	El Manguito
Dimas Iriarte Cuestas	El Jardín
Hugo Dubon	Las Flores
Daniel Hernández	San Cristóbal
Tulio Adalberto Portillo	Aldea Nueva
Alejandrina Orellana	La Laguna
Fredy Osorio Ramirez	San Luis

Presentación.

En el municipio de El Paraíso Copan, serealizó el levantamiento de indicadores socioeconómico a nivel comunitario y municipal, este estudio se realizó con el fin de tener información específica,medir el desarrollo y el nivel de pobreza de cada una de sus comunidades, es por esta razón que la corporación municipal pone a disposición de la población, organizaciones gubernamentales, ONG, programas, proyectos y sociedad civil; para que sirva de consulta y de base en la preparación de planes y proyectos e investigaciones específicas en pro del desarrollo de nuestras comunidades y del municipio en general.

El contenido de este estudio ha sido levantado por técnicos encuestadores contratados por la municipalidad, con ayuda de líderes de las comunidades, ya que ellos conocen sus vecinos, quienes pertenecen a su comunidad y sobre todo conocen la realidad y situación de cada una de las familias a encuestar; bajo la supervisión del equipo técnico de la municipalidad, mancomunidad Chortí y el Consejo Higuito.

La elaboración de este estudio fue una decisión de la Corporación Municipal presidida por el Sr. Leonel Leiva en concertación con la mancomunidad Chorti, lo cual implicó la contratación e inducción primero de dos técnicos, quienes fueron capacitados por el Consejo Higuito en Santa Rosa de Copán, ydespués se contrataron 27 técnicosencuestadores capacitados para la aplicación de la metodología para el levantamiento en cada una de las comunidades,identificación de 12 líderes y lideresas comunitario quienes juegan un papel muy importante en el levantamiento, porque ellos son los primeros en llevar a cabo el primer control de calidad bajo la supervisión y coordinación de la mancomunidad Chortí.

El periodo de duración del proceso del levantamiento de encuestas por los técnicos y líderes fue realizado durante 6 semanas.

Los dos técnicos contratados por la municipalidad se encargaronde la supervisión, revisión, corrección, digitalización de boletas, depuración de base de datos, preparación de indicadores, cuadros de salida, levantamiento de información secundaria, redacción, validación, edición y socialización del estudio.

La base de datos creada queda en la Municipalidad, bajo la responsabilidad de la oficina del Vice Alcalde y la Unidad Técnica Municipal (UTM), quien ha sido formada para este fin la misma está a disposición para brindar información a detalle para consideración de los usuarios interesados, sea ésta, por comunidad, barrios, aldea o caserío.

Agradecemos el apoyo, esfuerzo y dinamismo y responsabilidad; importantes aportes técnicos del equipo de profesionales facilitadores que supervisaron el levantamiento de datos, digitalización, procesamiento, análisis e interpretación de resultados; Así mismo el apoyo técnico de la mancomunidad Chortí, Consejo Intermunicipal Higuito y la agencia de cooperación internacional de Japón (JICA).

Leonel Leiva.
Alcalde Municipal 2014-2018

Introducción.

El presente documento contiene datos del municipio de El Paraíso, Copán, tanto cualitativos como cuantitativos de los indicadores socioeconómicos; esta información fue levantada por técnicos contratados por la municipalidad, con ayuda de líderes comunitarios, apoyada por nuestro Alcalde Municipal Leonel Leiva.

El levantamiento de indicadores de línea base, es impulsada por la municipalidad con el apoyo de la mancomunidad Chortí, quienes presentaron la propuesta metodológica los municipios socio y que fue preparada por el proyecto FOCAL II de la Agencia de Cooperación Internacional del Japón (JICA).

Para poder aplicar la metodología de levantamiento de línea de base en nuestro municipio se contó con la asesoría técnica de la mancomunidad Chortí y Consejo Intermunicipal Higuito.

El documento contiene la presentación, introducción, resumen ejecutivo y seis capítulos.
El primercapítulo es el marco de referenciacompuesto por la justificación y la metodología aplicada en el proceso de indicadores de línea base.

El segundo capítulo comprende el contexto biofísico y socioeconómico en el cual va incluido: antecedentes históricos de nuestro municipio, la ubicación geográfica, y también se detalla en forma breve las características de nuestro municipio a nivel físico, biológico y social.

El tercer capítulo, detalla en resumen de la infraestructura básica existente en nuestro municipio en cuanto a los aspectos de salud, educación, producción, infraestructura vialy social, este nos permitirá tener una idea generalizada de las disponibilidades existentes en nuestro municipio, en qué áreas carece y cuál es la deficiencia que existe en los sectores analizados.

En el capítulo cuarto se describen las organizaciones e instituciones existentes, la inversión realizada durante el 2014 para el desarrollo del municipio, el desempeño de la municipalidad.

En el quinto capítulo se analizan los principales indicadores socioeconómicos del municipio, recolectando datos por medio de una encuesta que está compuesta por 48 preguntas realizadas a cada una de las familias; esta incorpora datos de población, educación, economía, salud, vivienda, servicios públicos, igualdad entre los sexos a nivel educativo, participación social ciudadana, temas que permiten analizar variables para medir el nivel de desarrollo de nuestro municipio.

En el sexto capítulo se sintetizan los principales resultados que muestran la situación actual de desarrollo del municipio con base a los ODM. Finalmente se agregan como anexos la inversión social realizada sobre el 2014, infraestructura básica, viviendas existentes, las frecuencias simples del censo, cuadros sobre presencia institucional, existencia de organizaciones de sociedad civil.

La Corporación Municipal encabezada por Leonel Leiva Alcalde de El Paraiso,Copán agradecen el importante apoyo técnico, para la realización del estudio, así como le agradece al vice alcalde Sr Adonias Morales por el apoyo que les brindo a los técnicos encargados de levantamiento de los indicadores socioeconómicos de línea base, a los líderes comunitarios y a los jóvenes encuestadores que se encargaron de visitar cada una de las familias para el levantamiento, a los jefe de familia que colaboraron brindando amablemente la información y a cada uno de los empleados de la municipalidad de nuestro municipio.

_____

Leonel Leiva.
ALCALDE MUNICIPAL.

Resumen Ejecutivo

- El Municipio de El Paraíso, Copán, cuenta con una población de 13870 habitantes, distribuidos en 11 barrios, 36 aldeas y 19 caseríos, según línea de base actualizada al 2015.

- Del total de población, 6,890 son hombres y 6,990 mujeres, Existe un promedio de 3.56 personas por vivienda y la densidad poblacional es de 55.63habitantes por Km2.

- La población de 0 a 23 años es de7,200que representa el 51.87% del total, lo que muestra que hay un mayor porcentaje de población en joven en nuestro municipio.

- La tasa de natalidad en el año 2014 fue de 92 niños y niñas, lo que significa una tasa de crecimiento de la población del 2.4%.

- Existen 319 madres solteras, que eso equivale al 7.7% según el número de mujeres a nivel de municipio.

- En el 94.7% de las viviendas viveuna sola familia, hay que considerar que en aproximadamente el 4.5%de las viviendas viven dos familias, 0.5% tres familias, 0.1% cuatro familias, 0.2% cinco y más familias.

- La tasa de mortalidad materna durante el parto y el posparto para el 2014 es de 0.1%.

- La mortalidad infantil en el período fue de 1 niños menorde 5 años; que representa el 0.1% por mil niños de este segmento.

- Entre las enfermedades de mayor incidencia en la población están: IRAS con 1%, dengue clásico 2

- El 98.5% de la población recibe el servicio de agua a través de acueducto, 0.2% agua domiciliar de pozo comunitario, 0.2% de pozo propio, un 0.4% através de rio o quebrada.

- La cobertura del servicio sanitario es de 80.2% de la población, sin embargo el 17.1% poseen letrinas, de las cuales el 0.8% no la utilizan, lo que hace un total real de 97.4% de la población con disposición de excretas.

- La cobertura del servicio de energía eléctrica es de 91.1%, servicio que lo recibe la población de 11 barrios, 30 aldeas y 14 caseríos.

- Existen un total de 5,092 edificios públicos, privados y viviendas, de éstas 4727 son viviendas; de las que 3797 se encuentran ocupadas y 930 desocupadas.

- En cuanto a la tenencia de la vivienda el 77.5% de las familias poseen vivienda propia totalmente pagada, un 5.6% está alquilando, un 10.1% la ocupan en forma prestada y el 6.7% posee vivienda propia, pero la está pagando.

- 6,191 niños y jóvenes se encuentran en edad escolar esto significa un porcentaje del44.6% del total de la población, de estos 50% son hombres y 49% son mujeres; de este total sólo 2,955 están estudiando, lo que significa 47.7%.

- La población estudiantil que ha logrado llegar a nivel diversificado es de 4.1% lo que es sumamente preocupante, al igual que el nivel universitario, por lo que el nivel de profesionalización y calificación del recurso humano del municipio no es el esperado para lograr impulsar el desarrollo local.

- Las principales actividades económicas del municipio son: agrícolas, ganaderos, obreros, comerciantes y en menor escala las actividades de profesionales.

- La mayor fuerza de trabajo predominante está en el sector agrícola y pecuario existen labradores dedicados directamente a la producción agrícola, esto significa un porcentaje de población de (50% del total de la Población Económicamente Activa - PEA).

- Población en edad de trabajar (PET) del municipio representa el 76.33% del total de la población.

- 48.8% de la PEA está ocupada, por tanto existe un desempleo abierto de 51.2% de la PEA; La Población Económicamente Inactiva representa el 27.12% de la PET.

- Las profesiones que más sobresalen son:maestros de primaria, enfermeros, promotor social y técnicos en computación.

- Los oficios más relevantes son: labradores - agricultores, jornaleros, ganaderos, albañiles, comerciantes, empleada domésticay oficios domésticos.

- El 8.62% de los hogares reciben remesas del exterior, de los que 21.73% reciben menos de 1,000.00 lempiras.

- En el 38.9% de los hogares algún miembro trabaja por cuenta propia la tierra.

- Solo el 18.1% de las familias que la trabajan poseen tierra propia totalmente pagada, un 12.1% la alquila y un 5.7% trabaja con tierra prestada.

- En el 61.1% de los hogares ningún miembro de la familia posee tierra.
- De las familias que trabajan la tierra, el 32.9% producen alimentos.
- Solo al 29.6% producen alimentos para el autoconsumo.
- Solo el 3.8% de las familias que producen alimentos obtienen excedentes para la venta, principalmente de café, maíz y fríjol.
- En el 92.2% de los hogares los hombres no participan en ninguna organización, e igual situación se presenta con las mujeres en el 92.9%.

En el siguiente cuadro se presenta una comparación de los principales indicadores con los ODM y obtuvimos los resultados siguientes:

Cuadro # 1
Municipalidad de El Paraiso Copán.
Indicadores del municipio de El Paraiso Copán vs. ODM

Objetivos y metas del desarrollo del Milenio.	Indicadores en El Paraiso, Copan
Objetivo 1: Reducir la extrema pobreza y el hambre	-El 77.4% de las familias consumen los tres tiempos de comida diaria.
Meta 1: Reducir a la mitad, entre 1990 y 2015, el porcentaje de personas cuyos ingresos sean inferiores a 1 dólar por día.	18.29% de los hogares que tienen ingresos menores a $ 1.00 diario.
Meta 2: Reducir a la mitad, entre 1990 y 2015, el porcentaje de personas que padezcan de hambre.	-El 21% de los ingresos ajustan para alimentarse dos tiempos de comida. - El 1.6% de las familias, los ingresos ajustan para alimentarse un tiempo de comida. - Casos de desnutrición en menores de 5 años representa una variación de 248 niños y niñas (Centro de salud del municipio de El Paraíso, Copán en el año 2015)

Objetivo 2: Lograr una educación primaria universal	47.7% representa el porcentaje de niños(as) en edad escolar que actualmente estudian.
Meta 3: Velar porque, para el año 2015, las niñas y niños de todo el mundo puedan terminar un ciclo completo de enseñanza primaria.	-la población analfabeta el total es de 174.
Objetivo 3: Promover la igualdad entre los sexos **Meta 4: Eliminar las desigualdades entre los géneros en la enseñanza primaria y secundaria, preferiblemente para el año 2005, y en todos los niveles de la enseñanza antes del fin del año 2015.**	-51% representa los niños en edad escolar. -49% representa las niñas en edad escolar. <u>Porcentaje de los que tienen edad para hacerlo por nivel:</u> -50.24%de niños estudian primaria. -49.75% de niñas estudian primaria. -34% de niños estudian secundaria. -35% de niñas estudian secundaria.
Objetivo 4: Reducir la mortalidad infantil **Meta 5: Reducir en dos terceras partes, entre 1990 y 2015, la mortalidad de los niños menores de 5 años.**	- 2 muertes en niños menores de 5 años en el 2014 que representan el 0.1% del total de los nacidos vivos. Sin embargo al reunirnos con los representantes de salud del municipio y basándonos en datos oficiales reportados, solamente se registraron 2casos de muertes infantiles por diferentes causas.
Objetivo 5: Mejorar la salud materna **Meta 6: Reducir, entre 1990 y 2015, la mortalidad materna en tres cuartas partes.**	- 2 Casos de muertes maternas durante el parto o posparto en el 2014.
Objetivo 6 Combatir el VIH/SIDA, paludismo y otras enfermedades **Meta 7: Haber terminado y comenzado a reducir, para el año 2015 la propagación del VIH/SIDA.** **Meta 8: Haber detenido y comenzado a reducir, para el 2015, la incidencia del paludismo y otras enfermedades graves.**	-1130 infectados por IRAS presentados en el año. - 1 infectado de tuberculosis por cada milsegún datos oficiales registrados en el centro de salud. - Según datos oficiales registrados en el centro de salud se manifestaron con dengue clásico 2 casos confirmados. -Infectados VIH/SIDA según datos registrados en el centro de salud son: 0 personas con vida y 1 que murieron a causa de esa enfermedad. -160afectados con diarreas por cada mil. -498afectados con enfermedades de la piel por cada mil.

Objetivo 7: Garantizar la sostenibilidad del medio ambiente **Meta 9: Incorporar los principios del desarrollo sostenible en las políticas y los programas nacionales e invertir la pérdida de recursos del medio ambiente.**	- 85.7% de la población utiliza leña para cocinar.
Meta 10: Reducir a la mitad, para el año 2015, el porcentaje de personas que carezcan de acceso sostenible a agua potable.	-98.5% de la población tiene acceso al agua por acueducto. - 97.4 % personas con acceso a eliminación de excretas. - 80.2% con servicio de alcantarillado - 20.1% viviendas con acceso al servicio de disposición de la basura. - 91.1% población con servicio de energía eléctrica domiciliar.
Meta 11: Haber mejorado considerablemente para el año 2020, la vida de los habitantes de los tugurios.	-70.2% de las viviendas bajo condiciones regulares a malas. -46.5% de las viviendas son de condiciones regulares. -23.7% son consideradas malas. - 51.5% de las viviendas tienen una sola pieza como dormitorio (3.56 promedio familiar).

I.MARCO DE REFERENCIA.

Antecedentes y justificación del proceso.

En Septiembre del año 2000, reunidos en la sede de las Naciones Unidas, 190 Presidentes y Jefes de Estado del mundo suscribieron la Declaración del Milenio, de la cual se derivan los objetivos y metas del milenio (ODM), con el propósito de mejorar las condiciones de paz mundial, la seguridad y el desarrollo de los países principalmente subdesarrollados.

Durante el año 2001, el gobierno de Honduras elaboró la Estrategia de Reducción de la Pobreza (ERP), como compromiso ante la iniciativa de países pobres

altamente endeudados (HIPC), que contempla, entre otras, metas para reducir la pobreza en 24 puntos porcentuales, mediante mejoramiento en los niveles de salud, educación, saneamiento básico, etc. Tanto los ODM como la ERP son instrumentos orientadores para ayudar a mejorar las condiciones de vida de la población.

En Honduras, JICA y el PNUD, sobre la base de estos compromisos, desarrollaron un proceso de socialización de los ODM como base importante para la planificación del desarrollo local y medir los avances en la lucha contra la pobreza. En este marco, en julio del 2003, JICA promovió un evento latinoamericano, realizado en Santa Rosa de Copán, donde también participaron líderes de la región, para analizar los avances y experiencias en la socialización de los ODM.

Como parte de los compromisos adquiridos por el Gobierno Japonés con la suscripción de la Declaración del Milenio, JICA decidió promover en la región occidental la ejecución de un Programa de Fortalecimiento de Capacidades Locales, por lo cual en octubre del 2003 inicia la elaboración del documento propuesta, previo la realización de talleres diagnóstico en cuatro mancomunidades, siendo estas: Sol y Mocalempa en el sur de Lempira, Chortí y Consejo Higuito en el departamento de Copán.

Paralelo al proceso de formulación de la propuesta se inició un proceso de asistencia preparatoria, cuyo propósito es la creación de condiciones y la generación de experiencias pilotos antes del inicio formal del proyecto, a fin que la misma no sufriera retrasos. Una de esas experiencias pilotos consistió en el levantamiento participativo de indicadores socioeconómicos en cuatro municipios (uno por mancomunidad): San Nicolás, Dulce Nombre, Virginia y Tomalá.

Uno de los aspectos que justificó la realización de esta experiencia piloto es que el país carece de información veraz y fidedigna que caracterice las condiciones socioeconómicas de los municipios en el marco de los ODM y la ERP, que sirva como base sustancial para la toma de decisiones, formulación de políticas públicas y la concertación de estrategias apropiadas para la promoción del desarrollo.

La información obtenida de los censos de población y vivienda, principalmente el último del 2000, ha carecido de oportunidad en tiempo y contenido, tal que, a estas alturas, la mayoría de los municipios no poseen la información preliminar del censo; además, el país no tiene una cultura en la generación, uso y manejo de información e indicadores socioeconómicos como bases para la planificación.

En este sentido, en noviembre de 2003, JICA elaboró una propuesta metodológica para la construcción social de indicadores socioeconómicos a nivel de municipios, como un instrumento válido para medir hacia el futuro los avances en materia de

desarrollo, reducción de la pobreza y el cumplimiento de los ODM, la ERP, y de los propios procesos que impulsen los actores locales.

En enero de 2004 se concertó con los alcaldes de las 4 mancomunidades la metodología y en febrero se inicia con la capacitación de los facilitadores, organización del trabajo, identificación y capacitación de los líderes, levantamiento censal que duró hasta abril y en mayo se realizó la tabulación y preparación de los cuadros de salida, análisis y redacción.
En 2006 El Proyecto de Fortalecimiento de Capacidades Locales en la Región de Occidente (FOCAL/JICA) concertó con autoridades municipales la metodología aplicar para obtener como resultado Indicadores Socioeconómicos de Línea Base, como una experiencia piloto en 6 municipios que pertenecen al Consejo Intermunicipal Higuito (San Agustín, Dolores, San José, La Unión, San Pedro, Corquín) del Departamento de Copán, teniendo en consideración que los municipios fueran de diferente partido político, su tamaño y su ubicación geográfica, siendo así; los primeros 6 municipios pilotos que cuentan con una línea base utilizando una metodología participativa.

Posteriormente el Consejo Intermunicipal Higuito realizo una réplica de los estudios socioeconómicos de línea de base en el resto de sus municipios socios, con excepción del Municipio de Trinidad y Concepción del departamento de Copán.

En el 2010 la Mancomunidad Munasbar replica el modelo en 6 de sus municipios socios con el asesoramiento técnico del Consejo Intermunicipal Higuito.

Posteriormente JICA a través del proyecto focal II y la Secretaria del Interior y Población (SEIP) replican dicha normativa a nivel nacional en coordinación con las mancomunidades que de forma voluntaria adoptan la aplicación metodológica de dicho proceso en los municipios.

En febrero de 2015 la Corporación Municipal de El Paraiso, Copán toma la decisión de realizar este proceso (municipio miembro delamancomunidad Chortí y que no contaba con una información de indicadores socioeconómicos actualizados), dando inicio en el siguiente mes con la capacitación de los técnicos facilitadores, organización del trabajo, identificación y capacitación de los líderes, levantamiento censal que duró hasta el mes de Mayo. Posteriormente en Agosto, Septiembre y Octubre se realizó la tabulación y la preparación de los cuadros de salida, análisis y redacción.

El presente documento muestra los resultados del trabajo realizado en el municipio de El Paraiso, Copán donde el conjunto de indicadores resultantes reflejan la situación socioeconómica real del municipio, y representa la línea base municipal para medir en lo sucesivo el nivel de desarrollo que vaya logrando el

municipio, como producto de los procesos que impulsen las autoridades y la población.

Metodología aplicada.

Para el desarrollo del proceso, se consideró la metodología FOCAL/JICA/Chorti, misma que fue concertada con la corporación municipal, posteriormente se capacitó a los técnicos que asumieron la facilitación metodológica y de campo; la metodología se desarrolló en las siguientes fases:

I Fase: Diseño y Organización.
II Fase: Promoción e inducción.
III Fase: Levantamiento.
IV Fase: Tabulación y análisis.
V Fase: Preparación del documento.
VI Fase: Socialización y validación
VII Fase: Edición y transferencia.

La primera fase está relacionada con la preparación metodológica y concertación de la propuesta a nivel institucional y con la corporación municipal, en tanto la fase segunda, implicó la promoción e inducción con la corporación municipal y líderes comunitarios, dando inicio con la selección de líderes comunitarios y autoridades con disponibilidad y perfil para participar del levantamiento y la realización de talleres de inducción, capacitación metodológica y concertación de compromisos con líderes comunitarios, responsables del levantamiento, con un promedio de 2 a 3 líderes por comunidad.

Una vez capacitados los líderes, se desarrolló la tercera fase, mediante visitas en cada comunidad; En forma conjunta entre el facilitador y los líderes se preparó el mapa censal de la comunidad, se hizo el recorrido para corroborar los datos, se realizaron ejercicios para asegurar el manejo de la boleta y se finalizó el día con una asamblea comunitaria.
Misma que sirve para dar a conocer los objetivos, la metodología de trabajo y los beneficios de contar con información. Luego los técnicos procedieron en los días subsiguientes a realizar el levantamiento de las boletas, donde el líder coordinador supervisaba y daba seguimiento a los resultados, posteriormente en equipo se realizó la revisión de resultados y control de calidad y en los casos necesarios se re levanto la información.

Levantada la información el facilitador procedió a revisar los resultados, así como el coordinador realizo visitas de campo para comprobar la veracidad de los mismos, posteriormente se inició la cuarta fase que implicó la tabulación de las boletas, preparación de los cuadros de salida, emisión y revisión de los resultados.

Luego se procedió al análisis de los resultados y la preparación del documento como primer borrador. Las fases subsiguientes implicaron la socialización y validación de los resultados a través de asambleas y cabildos, la revisión de estilo, edición y transferencia para el manejo de la información por las autoridades y empleados.

II. CONTEXTO BIOFÍSICO Y SOCIOECONÓMICO.

2.1 Antecedentes Históricos del Municipio

“Historia del municipio de El Paraiso,Copán”.

HISTORIA DEL MUNICIPIO DE EL PARAISO COPAN

La comunidad de El Paraíso fue fundada en el año de 1891. Siendo entonces presidente de la república don Ponciano Leiva.

En los relatos encontrados entre los pobladores más antiguos de la zona y según algunos antecedentes históricos de la comunidad, esta se formó por la unión de dos aldeas que eran El Rosario y El Ocote, época en la cual mencionan como a uno de sus fundadores a don Nicomedes Castro.

En ese tiempo el clima de estas aldeas era húmedo y lluvioso en exceso, lo que provocaba que la gente muriera por causa de infecciones gastrointestinales, infecciones respiratorias y problemas de la piel.

En el año de 1932 la comunidad recuerda a una de sus más devastadoras catástrofes naturales como fue el desbordamiento de La Quebrada de El Rosario lo que provoco que el pueblo fuera destruido casi en su totalidad plena, dejando en aquel entonces a cientos de personas sin hogar, sin sus pequeños negocios y al

pueblo casi incomunicado, que aunque en ese entonces el acceso que predominaba solo era el camino de bestia o mula como le llaman los pobladores.

Fue entonces hasta allá por 1966 cuando con el apoyo del Batallón de Ingenieros que se logra la apertura de la primera carretera de acceso vehiculara a este hermoso pueblo que se levantaba aún más desde su catástrofe natural ocurrida 34 años antes, y solo dos años después en 1968 se logra el primer acueducto comunitario en El Paraíso.

Hoy en la actualidad y después de muchos años de lucha y esfuerzos para salir adelante este pintoresco municipio del departamento de Copán ya nos ha regalado varios descubrimientos en lo que es su cabecera municipal en la que se ha encontrado montículos y tumbas mayas, así como vestigios de construcciones y vasijas. Aun y después de unas décadas de descubrimientos se siguen haciendo investigaciones en esta zona por parte de arqueólogos experimentados que llegan desde los Estados Unidos para continuar año con año un proceso de investigaciones arqueológicas.

El municipio también cuanta con el imponente Cerro Azul que se desvista desde la cabecera municipal y fue declarado en 1987 como parque nacional, mediante decreto Nº 87 del año 1987.

CARACTERÍSTICAS DE LA COMUNIDAD

El Paraíso está ubicado al límite del país con la república de Guatemala es de acceso vehiculara por dos vías que van: una que va del norte y pasando por Florida y la otra que viene del oeste del municipio de Copan Ruinas

Aunque se reconoce como principal acceso comercial la línea que viene de Florida por el acceso que esta tiene a principales ciudades comerciales del país como San Pedro Sula.

El Paraíso se encuentra a 2,000pies sobre el nivel del mar, su extensión territorial es de 249.5Km. Cuadrados y en relación al tamaño con otros de los 23 municipios

Del departamento de Copan, podemos decir que El Paraíso se encuentra entre los de tamaño mediano.

El municipio de El Paraíso colinda:

Al norte con la república de Guatemala y el municipio de Florida.

Al sur con el municipio de Santa Rita y Copan Ruinas.

Al este con el municipio de San Antonio Copan.

Al oeste con el municipio de Copan Ruinas y la república de Guatemala

La cabecera municipal está ubicada en una pequeña planicie a 620metros de altura sobre el nivel del mar, en la zona del municipio la altura máxima la encontramos en el Cerro Azul que consta de 2,235metros sobre el nivel del mar y la zona más baja es en la que se ubica la aldea de La Playona que se encuentra a solo 180metros sobre el nivel del mar.

El terreno en el casco municipal es plano ligeramente quebrado y en algunos sectores sujeto a inundaciones, las vías de acceso son de carretera de tierra, en buenas condiciones, el clima en la cabecera municipal es cálido con una temperatura media de 21 ºC a 28 ºC y Este varia ya en lo que son las partes altas del municipio donde predomina el clima templado. En esta zona los meses más lluviosos

son de octubre a febrero y los meses en los que raramente se puedan registrar lluvias son de marzo a mayo.

La estructura de los suelos no es acido ni alcalino, el suelo es apto para todo tipo de cultivo, en su mayoría aprovechados en vocación forestal, agrícola y ganadera. En toda la zona son muy abundantes las quebradas y arroyos, los cuales vienen a formar una serie de ríos como ser El Ocote, La Peña y La Pita los cuales son de mucha importancia para la población circunvecina, que al unirse forman el río Morga que es el más caudaloso, también encontramos los ríos de Chajá o de las Crucitas y hacia el norte de la cabecera municipal se encuentra una laguna cercana a la comunidad llamada La Laguna.

La flora predominante en esta zona es: La caoba, cedro, pino, roble, amate, yaro conté, laurel, Carreto, Sucumay, San Juan, quebracho y muchos más. Entre la fauna podemos encontrar animales de las especies de Tigres, zorros, conejos, cusucos, monos aulladores, tigrillos, tepezcuintes, venados, guazalos, entre otros.

ASPECTOS SOCIALES:

La población total en el casco urbano de este municipio es de 5000 habitantes que corresponden a 1250 familias que habitan un total de 980 viviendas entre las cuales también se encuentran locales comerciales, en el casco se cuenta con un total de 11 barrios, 10 calles principales y 14 avenidas, se podría tomar como promedio un numero de 5 miembros por familia en el área urbana (6 en el área rural), de los cuales el 90% de la población cuenta con vivienda propia y el otro 10% restante habitan en viviendas alquiladas, el 98% de las viviendas poseen el Servicio de agua potable y este mismo porcentaje se aplica al número de viviendas que poseen el servicio de energía eléctrica.

El municipio cuenta con un total de 36 aldeas y 10 caseríos, en los que encontramos una población rural de aproximadamente 15,157 habitantes.
Otros servicios básicos con los que también cuenta la comunidad es red telefónica y de fax, sistema de televisión por cable, sistema de alcantarillado de aguas negras, servicio de tren de aseo, cuenta con 20 unidades de transporte de pasajeros, así como 10 taxis y un total de 7 moto-taxis, hay un centro de control policial y 4 centros de servicios de Internet, una oficina de correo nacional y varios centros educativos.

ORGANIZACIONES LOCALES:

Municipalidad

Comisión de transparencia municipal.

Unidad Eclesial de base / Iglesia Católica.

Alcohólicos anónimos AA.

Comité Vial.

CODECO.

ASOPAM (Asociación de Patronatos Municipales)

Patronatos por barrio

COPROCAA (Trabaja por la protección y conservación del Cerro Azul y el medio ambiente)
Asociación de Ganaderos.

Juntas de Agua.

Sociedad de padres de familia. (Kínder, Escuela y Colegio

GENERACIÓN DE INGRESOS:

En el Paraíso entre las actividades más importantes que generan los ingresos per cápita tenemos en un primer plano la ganadería, en orden descendente nombraríamos en un segundo plano el cultivo del café y en un tercer plano podemos nombrar los cultivos de maíz, fríjol y otros, ya que posee tierras aptas para la agricultura por su profundidad y permeabilidad, texturas finas y franco arenoso y una serie de ríos, quebradas, cuencas y riachuelos que sirven de riego para así lograr una explotación extensiva de los suelos.

Entre otros rubros podemos mencionar algunos negocios que forman parte del comercio amplio en donde cabe mencionar que las personas trabajan con su propio capital en inversiones que además generan fuentes de empleo como ser:

14 merenderos, 4 restaurantes, 13 talleres mecánicos, 5 carpinterías, 3 hoteles, 1 mini súper, 4 barberías, 2 hospedajes, 2 vidrieras, 4 cyber , 2 talabarterías, 2 farmacias, 5 ferreterías, 2 agro veterinarias, 15 tiendas de ropa, 4 servicios secretariales, 2 ventas de combustible, 2 papelerías, 73 pulperías, 7 zapaterías, 3 llanteras, 2 boqueras, 7 bodegas y muchos más.

Cabe mencionar un factor muy importante que ayuda al desarrollo socioeconómico de esta zona como son las fuentes de crédito para los pequeños productores agrícolas que no pueden acceder a las fuentes de crédito de la banca comercial.

SALUD:

El municipio de El Paraíso cuenta en su casco urbano con un centro de salud que es atendido por 2 médicos y 3 enfermeras, también se encuentran 3 clínicas privadas, 2 farmacias.

El CESAMO del Paraíso es el centro donde son capacitados en su mayoría y periódicamente los voluntarios de salud, parteras y otros

miembros de la labor social de salud de las comunidades que están al interior del municipio, además es aquí donde se coordinan generalmente las acciones propias de los centros de salud como ser campañas de vacunación, monitoreo de IRAS, capacitaciones de prevención y protección del VIH etc.

Entre las enfermedades más comunes son las de carácter respiratorio, (neumonía, asma, bronquitis, dengue) y las gastrointestinales como gastritis, ulceras, y diarreas y algunas afecciones de la piel y otros.

Las prácticas de higiene de la comunidad no son del todo aceptables ya que la mayoría de las familias no viven en ambientes plenamente limpios y aún conservan prácticas como tomar el agua potable sin ningún proceso de purificación ejemplo:

El 40% toma agua purificada

Un 10% hierve el agua para tomar

Un 50% toma agua potable sin procesos de purificación.

Según los pobladores el nivel de contagio de la enfermedad provocada por el virus de inmunodeficiencia humana.

EDUCACIÓN:

El Paraíso cuenta con una escuela de educación primaria que posee 12 aulas en las cuales imparten clases un total de 25 maestros y maestras a un número de 844 alumnos(a).

La comunidad cuenta con una escuela de educación primaria / Juan Lindo con una matrícula de 135 alumnos(a) misma que inicio hace 5 años con la metodología de educación de calidad.

Actualmente los elementos que encierra esta metodología no son aplicables en un 100%

Las condiciones físicas de las aulas son relativamente buenas a excepción de los techos de 3 aulas que están en mal estado, así como sus sanitarios

El porcentaje de niños (a) que no asiste a la escuela es poco y esto se puede medir con el número de alumnos que se matriculan cada año.

Se cuenta con un Kínder atendido por una maestra pagada por el estado de Honduras. El edificio en general se encuentra en buenas condiciones y la anuencia de los padres para enviar a los niños a las clases es muy buena.

A lo que respecta la situación en educación secundaria la comunidad no cuenta con instituto ni con un centro básico en donde los jóvenes puedan recibir su educación.

Ante esta situación los jóvenes reciben clases en el instituto Paraíso Occidental en el Paraíso Copan A 5 Kilómetros., otros que no tienen esta posibilidad estudian a través del programa EDUCATODOS o educación por Radio.

VISION:

Trabajando en equipo Municipalidad y Comunidad para cumplir con ser una institución solida e integra, promotora de la gestión democrática, participativa, transparenté y constructora de la ciudadanía, guiada por plan de Gobierno Municipal de desarrollo integral de calidad, promoveremos el desarrollo de fortalecimiento de capacidades para lograr eficiencia y eficacia con igualdad de oportunidades al interior de nuestra gente.

MISION:

La Municipalidad de El Paraíso Copán es una Institución con personal calificado que trabaja en equipo, tenemos una gestión coherente con los objetivos del plan de Gobierno Municipal, brindando servicios y promoviendo el desarrollo, la cultura, la igualdad de oportunidades, desarrollo económico, social y ambiental mediante un manejo responsable y transparente de los recursos públicos, contando con los esfuerzos del sector público,

privado y de las cooperaciones Internacionales con un modelo de cogestión.

REGIDORES:

Yanci Dilena Reyes	*Aydee Castillo Orellana*
Job Eliover Salguero	*Eliazar Abimelec Ulloa*
Yudi Evelin Soriano	*Nubia Roxana Melara*
Raul Enrique Mejia	*Samuel Alexander Ramos*

ALCALDES:

Manuel España	*Rigoberto Figueroa*
Jose Villela	*Angel Maria Perez*
Jose Mercedes Guerra	*Amilcar Alexander Ardon*
Oscar Edagardo Villela	*Leonel Leiva*

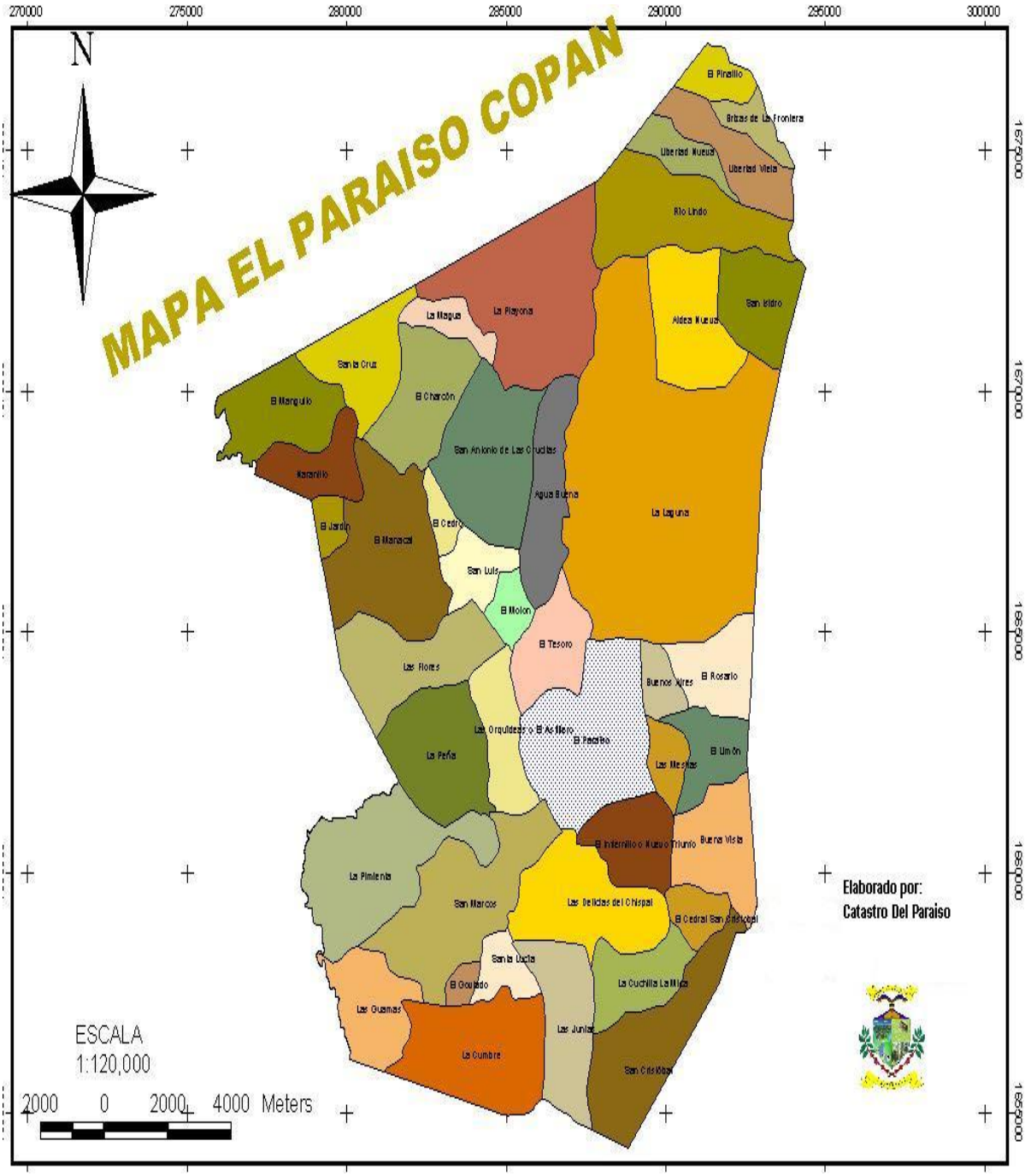
MAPA EL PARAISO COPAN
N
270000
275000
280000
285000
290000
295000
300000
1675000
1670000
1665000
1660000
1655000
El Pinalillo
Brizas de La Frontera
Libertad Nueva
Libertad Vieja
Rio Lindo
San Isidro
Aldea Nueva
La Playona
La Magua
Santa Cruz
El Mangullo
El Charcón
San Antonio de Las Crucitas
Naranjito
Agua Buena
La Laguna
El Jardín
El Manacal
El Cedro
San Luis
El Molon
El Tesoro
Las Flores
Buenos Aires
El Rosario
Las Orquideas o El Achiero
El Paraíso
La Peña
El Limón
Las Mesitas
El Infiernillo o Nuevo Triunfo
Buena Vista
La Pimienta
San Marcos
Las Delicias del Chispal
El Cedral San Cristobal
Santa Lucía
El Goulado
La Cuchilla La Mica
Las Guamas
Las Juntas
La Cumbre
San Cristóbal
Elaborado por:
Catastro Del Paraiso
ESCALA
1:120,000
2000 0 2000 4000 Meters

ALGUNAS FOTOS ANTIGUAS DE EL PARAISO, COPAN

UNOS HABITANTES DE NUESTRO PUEBLO






PALACIO MUNICIPAL
EL PARAISO
COPAN
Fb.com/el paraiso de copan antes y ahora


fb.com/ El Paraíso de Copán antes y ahora

Cuadro # 2
Municipalidad de El Paraíso, Copán.
Cuadros de servicio de energía eléctrica 2014.

N°	COMUNIDADES	ABONADOS
1	B. El Rosario	183
2	B. El Gorrion	31
3	B. El Centro	128
4	B. El Cedro	133
5	B. La Reina	100
6	B. La Sabaneta	42
7	B. La Pajuila	28
8	B. Los Angeles	65
9	B. Brisas del Rio	60
10	B. Colonia Suyapa	61
11	B. Berlin	0
12	ALDEAS	
13	El Manguito	102
14	El Naranjito	62
15	El Manacal	133
16	El Limon	106
17	Nuevo Triunfo	19
18	Buena Vista	100
19	El Rosario	
20	Las Juntas	109
21	Las Delicias	45
22	San Cristobal	0
23	La Cuchilla	41
24	La Cumbre	61
25	Santa Lucia	59
26	San Marcos	25
27	Las Guamas	19
28	La Pimienta	23
29	La Peña	18
30	Las Orquideas	10
31	El Jardin	67
32	Las Flores	190
33	Nueva Esperanza	29
34	Santa Cruz	179
35	El Chracon	46
36	San Antonio Crucitas	181
37	La Magua	14
38	Agua Buena	47
39	El Tesoro	114

40	La Playona	242
41	Rio Lindo	184
42	La Laguna	128
43	Aldea Nueva	35
44	Libertad Vieja	63
45	Brisas de La Frontera	25
46	Libertad Nueva	9
47	San Isidro	0
48	El Pinalito	22
49	CASERIOS	
50	El Zapotillo	3
51	El Zapote	8
52	San Luis	21
53	El Mojon	10
54	Planes De San Francisco	11
55	La Cumbrita	8
56	El Alto	12
57	Pinalitos	9
58	Nueva Palestina	20
59	Las Vueltas	26
60	Los Cerritos	13
61	Las Mesitas	13
62	La Colonia	19
63	Cedro I y II	31
64	El Cedral	17
65	Cañoncitos	4
66	Buenos Aires	8
67	Las Brisas	9

Fuente: Elaboración propia / con base a resultados del censo 2015.

3.3 Telefonía y Correos.

En el municipio de El Paraiso,Copán, existe la presencia de la Empresa Estatal HONDUTEL, quienes inicialmente instalaron 700 líneas telefónicasdomiciliarias a nivel del casco urbano, actualmente de este total solo existen 7 conexiones; oficina que funciono en sus principios en la casa de la cultura y actualmente cuenta con una caseta construida en el barrio los ángeles qué cuenta con todo el sistema de cableado para el funcionamiento de la línea.

Debido a los avances tecnológicos de los últimos tiempos, la gente la utiliza muy poco, En la actualidad la mayoría de personas cuentan con la presencia de las

telefonía celular de dos compañías: Claro y Tigo cada una con su propia antena ubicadas dentro del municipio.

3.4 Social.

En el aspecto social en este municipio se realizan diversas actividades, eventos sociales, deportivos y religiosos, en aldeas, caserío y en el casco urbano.

En las comunidades existen 75Iglesias: 10 en el casco urbano y 65 en las comunidades,
Las libertades 3, las guamas 1, san Isidro 2, La Cumbre 1, Limón 4, Tesoro 2, Manguito 3, Pinalito 2, La Laguna 1, Manacal 3, San Luis 1, San Antonio 4, Santa Lucia 1, Rio Lindo 3, Las Flores 4, Las Juntas 1, Buena Vista 2, Charcón 2, Santa Cruz 3, Peña 1, Magua 1, El Mirador 1, Agua Buena 1, Aldea Nueva 1, Pimienta 1, Cuchilla 1, San Marcos 1, Cedro I Y II 1, Playona 4, El Jardín 1, Brisas de la Frontera 2, Delicias 3, Nueva Esperanza 3 (**A nivel de municipio contamos con 3 canchas deportivas multiusos:**

En el Barrio Berlin
En La Playona
En San Antonio

.

También a nivel de municipio se cuenta con campos de futbol en las comunidades siguientes: El Paraiso, Rio Lindo, Santa Cruz, San Antonio, La Playona, El limón, La Laguna, San Cristobal, Las Delicias, Las Juntas, La Pimienta, El Manguito, El Naranjito, El Manacal, Santa Lucia.

Asimismo se cuenta con un parque recreativo en el casco urbano, una posta policial, la Comisión Ciudadana de Transparencia, la sala de cómputo, y la Oficina del Juzgado

3.5 Salud.

En el área de salud existe un Centro de Salud un Hospital Materno Infantil, ubicado en el casco urbano y actualmente cuenta con el área de odontología; también se cuenta con varias Farmacias y Clinicas.
El sistema de salud cuenta con el siguiente personal institucional y comunitario voluntario, medico permanente general, médico en servicio social, enfermeros (as) auxiliares permanentes, enfermera auxiliar contratada, enfermeras en servicio social, profesional en enfermería, técnico en salud ambiental, odontólogos, atención medica permanente y voluntarias de salud.

Cabe mencionar que el servicio de salud en el municipio es atreves de la modalidad de servicios descentralizados, ejecutados actualmente por la

mancomunidad Chorti lo que significa que no es el estado de Honduras el ejecutor financiero de este proceso.

En el transcurso del año se realizan brigadas médicas; en donde atienden médicos de medicina general, pediatras, dermatólogos, psicólogos, con la finalidad de ayudar a muchas personas con diferentes casos médicos.
En casos especiales de enfermedades, que por la magnitud de su gravedad no se pueden atender en estos centros, los pacientes son referidos al Hospital de Occidente ubicado en la cabecera departamental, Santa Rosa de Copán, y en otros casos a los Hospitales de San Pedro Sula o Tegucigalpa.

3.6 Educativa.

A nivel del sistema educativo la infraestructura existente la conforman 42 centros preescolares, 37 escuelas de educación primaria, 7 centro básico y colegios (este funciona en una de las escuelas de la Playona, Las Flores, Buena Vista y San Antonio Crucitas, La Laguna y en el casco urbano se cuenta con un institutotécnico paraíso occidental e Instituto Peña De Horeb con acceso al plan básico y a la carrera de Bachillerato Técnico Profesional en Informática y Contaduría. También funciona el programa de educación para todos (Educatodos) y el Instituto Hondureño de Educación por Radio (IHER) en el Casco Urbano.

En el municipio en el área de preescolar y de educación primaria están formadas por kínderes públicos, PROHECOS y CCEPREB y maestras contratadas y remuneradas por la municipalidad.

Cuadro # 3
Municipalidad de El Paraiso, Copán.
Cuadros con Centros preescolares 2014

No.	No.	Lugar	Tipo Centro	Matricula Anterior		
				F	M	T
1	J.N. AMILCAR ALEXANDER ARDON	EL PARAISO	COMUN	9	25	34
2	J.N. AÑO 2000	LA PLAYONA	COMUN	20	29	49
3	J.N. HONDURAS	LAS JUNTAS	PROHECO	15	6	21
4	J.N. FROYLAN TURCIOS	EL NARANJITO	PROHECO	13	12	25
5	J.N. JESUS ALBERTO VILLEDA	SAN ANTONIO CRUCITAS	COMUN	13	11	24
6	J.N. JUAN JOSE MEJIA	EL TESORO	COMUN	7	8	15
7	J.N. JULIO CESAR SANTOS	SANTA CRUZ	PROHECO	18	14	32
8	J.N. JULIO CESAR SANTOS	EL LIMON	PROHECO	9	6	15
9	J.N. LUIS ANTONIO SANTOS	LA LAGUNA	PROHECO	10	14	24

10	J.N. MODESTO DE JESUS POSADAS	EL PARAISO COPAN	COMUN	28	36	64
11	J.N. MUNDO INFANTIL	EL CHARCON	PROHECO	7	8	15
12	J.N. MUNDO INFANTIL	EL MANGUITO	PROHECO	12	10	22
13	J.N. PEÑA DE HOREB	EL PARAISO	PRIVADO	3	3	6
14	J.N. NUEVO PORVENIR	EL PARAISO COPAN	COMUN	40	32	72
15	J.N. RAFAEL PINEDA PONCE	EL MANACAL	COMUN	13	11	24
16	J.N. RAMON CALIX FIGUEROA	LAS FLORES	COMUN	11	9	20
17	J.N. JOB ELIOVER SALGUERO	RIO LINDO	PROHECO	11	14	25
18	CEPB MUNDO MAYA	LA CUMBRE	CEPB	10	11	21
19	CCEPREB BELLOS HORIZONTES	LAS GUAMAS	CCEPREB	4	4	8
20	CCEPREB ARCOIRIS DE COLORES	LAS DELICIAS	CCEPREB	2	5	7
21	CCEPREB NIÑOS DEL FUTURO	SAN ISIDRO	CCEPREB	3	5	8
22	CCEPREB EL FUTURO DE HONDURAS	NUEVO TRIUNFO	CCEPREB	4	5	9
23	CCEPREB CIRCULO DE COLORES	LA PEÑA	CCEPREB	3	3	6
24	CCEPREB AMOR VIVIENTE	LIBERTAD VIEJA	CCEPREB	5	4	9
25	CCEPREB ANGELES FELICES	LAS JUNTAS	CCEPREB	5	4	9
26	CCEPREB APRENDIENDO JUGANDO	EL JARDIN	CCEPREB	4	4	8
27	CCEPREB ARCOIRIS DEL SABER	EL CEDRAL	CCEPREB	7	1	8
28	CCEPREB CARITAS FELICES	LAS MESITAS	CCEPREB	2	3	5
29	CCEPREB DESTELLOS DEL SABER	SAN MARCOS	CCEPREB	4	6	10
30	CCEPREB EL PORVENIR 3	RIO LINDO	CCEPREB	4	7	11
31	CCEPREB EL POVENIR 1	RIO LINDO	CCEPREB	5	2	7
32	CCEPREB ESPERANZAS DEL FUTURO	BRISAS DE LA FRONTERA	CCEPREB	9	8	17
33	CCEPREB ESTRELLITAS INFANTILES	SANTA LUCIA	CCEPREB	4	7	11
34	CCEPREB LUCERO DEL SABER I	SAN CRISTOBAL	CCEPREB	6	4	10
35	CCEPREB MARIA NIEVES RAMOS	LA CUCHILLA	CCEPREB	4	4	8
36	CCEPREB MUNDO DE JUGUETES	EL NARANJITO	CCEPREB	2	4	6
37	CCEPREB NIÑOS FELICES	BUENA VISTA	CCEPREB	9	9	18
38	CCEPREB NIÑOS JUGUETONES	LIBERTAD NUEVA	CCEPREB	9	8	17
39	CCEPREB NUEVO AMANECER I	LA CUMBRE	CCEPREB	4	6	10
40	CCEPREB NUEVO AMANECER II	LA CUMBRE	CCEPREB	4	6	10
41	CCEPREB PEQUEÑOS TRIUNFANTES	EL PINALITO	CCEPREB	2	4	6
42	CCEPREB TRIUNFANTES DEL MAÑANA	EL ROSARIO	CCEPREB	4	3	7
TOTALES				**358**	**375**	**733**

Fuente: Secretaria de Educación /Dirección distrital de educación El Paraiso, Copan 2014

El cuadro que a continuación se presenta, le detalla el nombre de las escuelas primarias, los niños matriculados, y la comunidad a la que pertenece.

Cuadro # 4
Municipalidad de El Paraíso, Copán.
Cuadros de Escuelas Primarias y Centros Básicos 2014

No.	Centro Educativo	Lugar	Tipo Centro	Matricula Anterior		
				F	M	T
1	C.E.B. EL ADELANTO	SAN ANTONIO CRUCITAS	COMUN	72	75	147
2	C.E.B. JUAN LINDO	LAS FLORES	CEB-SAT	88	79	167
3	C.E.B. JUAN LINDO	LA LAGUNA	BID	92	76	168
4	C.E.B. MARCO AURELIO SOTO	BUENA VISTA	COMUN	51	51	102
5	C.E.B. MINERVA	LA PLAYONA	COMUN	120	104	224
6	ESC. ALFONSO GUILLEN ZELAYA	EL MANACAL	COMUN	45	43	88
7	ESC. AMILCAR ALEXANDER ARDON	LAS VUELTAS	PROHECO	10	11	21
8	ESC. ANTONIO CARLOMAGNO ARDON	EL PARAISO C. COL. SUYAPA	COMUN	66	75	141
9	ESC. BERNARDO GALINDO	LA CUMBRE	COMUN	37	36	73
10	ESC. CONCEPCION GARCIA CACERES	EL PINALITO	COMUN	11	10	21
11	ESC. DIONISIO DE HERRERA	SAN ISIDRO	PROHECO	28	18	46
12	ESC. DR. ANGEL MARIA PEREZ	EL ROSARIO	PROHECO	18	10	28
13	ESC. EUGENIO MATUTE CANIZALES	LA PEÑA	COMUN	12	8	20
14	ESC. FRANCISCO MORAZAN	EL TESORO	COMUN	41	28	69
15	ESC. FRANCISCO MORAZAN	EL MANGUITO	COMUN	32	38	70
16	ESC. FRANCISCO MORAZAN (cerrada)	LIBERTAD NUEVA	COMUN	0	0	0
17	ESC. FRATERNIDAD	EL NARANJITO	COMUN	45	39	84
18	ESC. HERIBERTO ALCANTARA	NUEVO TRIUNFO	COMUN	10	12	22
19	ESC. ISMAEL RENDON	SAN MARCOS	COMUN	15	11	26
20	ESC. JOHN F. KENNEDY	LAS DELICIAS	COMUN	18	24	42
21	ESC. JOSE ANTONIO VASQUEZ	NUEVA ESPERANZA	PROHECO	21	29	50
22	ESC. JOSE CECILIO DEL VALLE	SAN CRISTOBAL	COMUN	14	11	25
23	ESC. JOSE MARIA MEDINA	SANTA LUCIA	COMUN	23	18	41
24	ESC. JOSE MEJIA COLON	NUEVA PALESTINA	PROHECO	9	8	17
25	ESC. JOSE TRINIDAD CABAÑAS	ALDEA NUEVA	PROHECO	25	21	46
26	ESC. JOSE TRINIDAD REYES	SANTA CRUZ	COMUN	46	52	98
27	ESC. JUAN B. GUZMAN	RIO LINDO	COMUN	65	71	136
28	ESC. JUAN EL BAUSTISTA	EL JARDIN	PROHECO	28	20	48
29	ESC. LA DEMOCRACIA (cerrada)	LAS ORQUIDEAS	COMUN	0	0	0
30	ESC. LEMPIRA	LAS GUAMAS	COMUN	24	19	43
31	ESC. LIDIA WILLIAMS DE ARIAS	LIBERTAD VIEJA	COMUN	30	31	61
32	ESC. MIGUEL PAZ BARAHONA	LAS JUNTAS	COMUN	52	49	101
33	ESC. NUEVOS HORIZONTES	LA MAGUA	PROHECO	24	30	54

34	ESC. OSCAR ANDRES RODRIGUEZ	LAS MESITAS	PROHECO	3	11	14
35	ESC. PEÑA DE HOREB	EL PARAISO	PRIVADO	19	30	49
36	ESC. RAMON AMAYA AMADOR	EL CHARCON	PROHECO	28	29	57
37	ESC. RAMON ROSA	EL PARAISO COPAN	COMUN	269	310	579
38	ESC. RICARDO MADURO JOEST	BRISAS DE LA FRONTERA	PROHECO	10	12	22
39	ESC. SALVADOR CORLETO	EL LIMON	COMUN	46	44	90
40	ESC. SALVADOR MONCADA	LA COLONIA	PROHECO	6	11	17
41	ESC. VICTOR CACERES LARA	LA CUCHILLA	COMUN	21	22	43
TOTALES				**1574**	**1576**	**3150**

Fuente: Secretaria de Educación /Dirección distrital de educación El Paraiso, Copan 2014.

El cuadro que a continuación se presenta, le detalla el nombre de los centros educativos de media y secundaria, el número de matrícula de alumnos en forma general, y a que comunidad de nuestro municipio pertenece.

Cuadro # 5
Municipalidad de El Paraíso, Copán.
Cuadros de institutos educación básica y secundaria 2014.

No.	Centro Educativo	Lugar	Tipo Centro	Matricula Anterior		
				F	M	T
1	INSTITUTO PARAISO OCCIDENTAL	EL PARAISO COPAN	COMUN	207	188	395
2	INSTITUTO PEÑA DE HOREB	EL PARAISO COPAN	PRIVADO	7	5	12
TOTALES				**214**	**193**	**407**

Fuente: Secretaria de Educación /Dirección distrital de educación El Paraiso, Copan 2014.

El cuadro que a continuación se presenta, le detalla en forma general el número de maestro de Kínder, Escuelas e Institutos, cuantos maestros posee nuestro municipio laborando en cada área.

Cuadro # 6
Municipalidad de El Paraíso, Copán.
Cuadros número de maestros en el área educativa 2014.

Área Educativa	# de Maestros	F	M
Kínder	46	45	1
Escuelas	117	74	43
Institutos	29	14	15
TOTAL	**192**	**133**	**59**

3.7 Productiva.

A nivel productivo el municipio tiene su mayor actividad en el sector agrícola los cultivos que predominan son el maíz, fríjol, café, también se produce en regular cantidad el ganado vacuno y en menores porcino, avicultura y apicultura. También existe una microempresa de tajadas, las cuales las comercializan en el municipio y en la entrada Copán.Muchas familias de nuestro municipio producen alimentos para el consumo, son pocos las que comercializan el producto, en este caso es el café.

IV.INSTITUCIONALIDAD E INVERSIÓN PARA EL DESARROLLO.

4.1 Desempeño municipal.

La Corporación Municipal de El Paraiso,Copán está integrada por 8 regidores, siendo todos del Partido Nacional, el Alcalde y el Vicealcalde, como en el resto del país La Corporación se reúne cada quince días. También en representación de la sociedad civil existe el Consejo de Desarrollo Municipal (CDM), y en cada una de las comunidades existen los alcaldes auxiliares, encontrándose también constituidos 16 Consejos de Desarrollo Local (CODEL), además existe El Comisionado Municipal y La Comisión de Transparencia.

En su estructura operativa la municipalidad cuenta con los Departamentos de: Catastro con un jefe y un asistente, Secretaría, Tesorería, Auditoria Interna,

Administración Tributaria, Contabilidad, Presupuestodepartamento Municipal de Justicia, Unidad Técnica Municipal, Unidad de Desarrollo Económico Local,Dirección de Servicios Públicos, Unidad del Medio Ambiente, Oficial de Información Pública. Por otro lado se encuentra el Fontanero del Sistema de Agua, Fontanero del Sistema de Alcantarillado Sanitario, El Conserje, Agente dePolicía, Un Vigilante, tres obreros en clasificación de basura en el crematorio, haciendo un total de 22 empleados en total.

Los servicios públicos que presta la municipalidad son: el rastro público (no habilitado), cementerio, alcantarillado, tren de aseo, servicio de agua pero solo en la cabecera municipal, el servicio de agua potable es manejado directamente por juntas de agua a nivel rural.

4.2 Presencia institucional en el municipio.

En el municipio tienen presencia directamente de 12instituciones, Plan en Honduras, OCDIH, USAID NEXOS, RNP, JUZGADO DE PAZ, FUNDACION BANCAFE, IHCAFE, CEPUDO, PRONADEL, PROHECO, PIR, Municipalidad de El Paraiso, Copan Estas instituciones que brindan apoyos a las comunidades de nuestro municipio son:

Cuadro # 7
Municipalidad de El Paraiso, Copán, 2014

Instituciones Gubernamentales.	Instituciones públicas.	Instituciones Privadas.
RNP.	PROHECO.	Fundacion BANCAFE
Juzgado de Paz.	DISTRITAL	Plan en Honduras.
	Municipalidad de El Paraiso.	OCDIH.
		CEPUDO.
		USAID NEXOS.
		PRONADEL.
		IHCAFE

Fuente: Elaboración propia / con base a resultados del censo 2015.Por otro lado, la municipalidad está asociada a la mancomunidad Chorti, que es una mancomunidad conformada por 10municipios del Norte de Copan.

4.3 Sociedad Civil.

En el municipio existe una variedad de organizaciones de la sociedad civil establecidas, de las cuales son los patronatos la base organizativa comunitaria más fuerte involucrada en procesos de desarrollo local, y funcionan como uno de los enlaces más cercanos hacia la municipalidad, así como así como las distintas instituciones que operan en el municipio.

En síntesis las organizaciones existentes son: 44 Patronatos, 33 Juntas rurales de agua,19 sociedades de padres de familia ,75Iglesias (entre evangélicas y católicas), 2 Comités Ambiental, 40equipos de futbol y 1 equipo técnico municipal, (UTM) ,1 unidad técnica de desarrollo local (UDL) Cada una de estas organizaciones juegan sus propios roles encaminados al desarrollo del municipio.

Cuadro # 8
Municipalidad de El Paraiso, Copán, 20

COMUNIDAD	ORGANIZACIONES	
Las Guamas	Junta de agua.	
El Manacal	Junta de agua.	
El Limon	Junta de agua.	Comité de Salud
San Marcos	Junta de agua	Patronato San Marcos.
Delicias	Junta de agua.	Comité pro mejoramiento campo de futbol.
Brisas de la Frontera	Junta dee agua	Caja Rural de Ahorro y Crédito.
Rio Lindo	Junta de agua.	Patronato de Rio Lindo
La Laguna	Junta de agua.	Patronato de La Laguna
El Tesoro	Junta de Agua	
El Manacal	Junta de agua.	Patronato del Manacal
Libertad Nueva	Junta de Agua	Patronato de Las Libertades
Las Mesitas	Junta de agua.	
Nuevo Triunfo	Junta de agua.	
La Cuchilla	Junta directiva del consejo local de la cultura.	Consejo municipal de desarrollo educativo (COMDE).
Las Flores	Junta de agua	Comité de seguridad asociación de productores de café.
El Rosario	Junta de agua	Comisión municipal de protección de niñez,adolecencia y juventud
La Playona	Asociación de juntas administradoras de agua municipal (AJAAM).	Patronato de la Playona
El Manguito	Junta de Agua	Patronato de El Manguito
El Charcon	Junta de agua	Patronato de El Charcon
Las Juntas	Junta de agua	Patronato de Las Juntas.

Las Mesitas	Junta de agua	Comité de reserva estratégica municipal.
Santa Cruz	Junta de agua	Patronato de Santa Cruz
San Antonio Crucitas	Junta de agua	Patronato de San Antonio
San Cristobal	Junta de agua	Patronato de San Cristobal
Libertad Vieja	Junta de agua	Patronato de Libertad Vieja.

Los Patronatos: Orientan principalmente sus funciones a la gestión de proyectos de infraestructura, así como a procesos de organización y participación de la sociedad en el tratamiento de problemas de interés público; ninguno de estos cuenta con sus estatutos, pero todos son apoyados por la municipalidad y por instituciones afines al desarrollo local.

Las Juntas de Agua: Sus acciones orientan a lograr el buen manejo y administración de los acueductos, tanto en la construcción de los mismos como en su operación; también, centran su interés en el buen funcionamiento organizacional y administrativo de las mismas Juntas, así como en la protección, control y manejo de las fuentes productoras de agua, son apoyadas directamente por la municipalidad y por las instituciones afines a la protección de los recursos naturales, existen 31en total y están ubicadas en las comunidades: Las Guamas, San Marcos, El Limon, La Laguna, Liberta Nueva, Brisas de la Frontera, Delicias, Santa Cruz, Buena Vista, San Cristobal, San Antonio, Rio Lindo, El Tesoro, Nueva Palestina, La Cumbre, El Cedral, El Naranjito, Las Mesitas, Nuevo Triunfo, La Cuchilla, Las Flores, El Rosario,Libertad Vieja, El Pinalito, El Manacal, La Playona, El Manguito, El Charcon, San Isidro, Las Juntas y Las Mesitas.

Comités Ambientales: Sus funciones están orientadas a la protección, manejo y recuperación de los recursos naturales de las comunidades, principalmente de las fuentes productoras de agua, son apoyadas directamente por la municipalidad, en la actualidad existe 1comité operando en la aldea el Achiotal.

Iglesias: Existen 75 iglesias en total, 10 en el casco urbano y 65 en las comunidades; su misión está orientada a promover los valores espirituales cristianos con énfasis en el amor al prójimo y ejercer la paz, la armonía, y la comprensión entre los habitantes.

Sociedad de Padres de Familia: Sus funciones están orientadas a brindar apoyo a los procesos de enseñanza – aprendizaje de los niños, en las actividades realizadas a nivel del centro educativo, la comunidad y en la familia.

Clubes Deportivos: Existen 40 grupos deportivos de futbol que representan un espacio de recreación para la juventud y de promoción de la armonía entre los pobladores, también unen lazos de amistad y competencia con pueblos vecinos, al momento de realizar campeonatos de futbol.

4.4 Inversión Social.4,

La Corporación realizó una inversión en apoyo al sector salud, educación, social y vial, esta inversión en su mayor porcentaje corresponde a fondos obtenidos de la transferencia del gobierno central. Y fondos propios (ingresos Corrientes y donaciones).

Cuadro # 8
Municipalidad de El Paraiso,Copán.
Detalle de las Inversiones por Comunidad y por Sector durante el 2014.

INVERSIONES POR COMUNIDAD	
San Antonio Crucitas	96,945
La Cumbre	74,000
La Laguna	79,053
Santa Lucia	29,570
Las Juntas	60,143
Santa Cruz	40,300
Casco Urbano	807,809
El Infiernillo	57,290
Los Cerritos	17,100
El Manguito	83,460
El Rosario	208,954
Buena Vista	125,399
Agua Buena	84,000
El Tesoro	44,906
Rio Lindo, La Playona y Buena Vista	2,361,125
Nueva Esperanza	232,800
San Antonio, Las Vueltas y El Pinalito	450,000
TOTAL	4,852,854

V. ANÁLISIS DE LOS PRINCIPALES INDICADORES SOCIOECONÓMICOS DEL MUNICIPIO.

Los siguientes datos descritos en cada ítems corresponden a los resultados que se obtuvieron de la encuesta censal levantada de forma participativa por los líderes de cada una de las comunidades, por tanto son datos que muestran el comportamiento de dichos indicadores, conforme a la información brindada por un miembro de cada familia del municipio y comprobada mediante las supervisiones y controles de calidad establecidos por los técnicos de la Mancomunidad Chortí, del Consejo Higuito, y de los técnicos de la municipalidad.
El análisis de los indicadores se ha realizado en forma comparativa con las metas previstas en los Objetivos Desarrollo del Milenio (ODM), a fin de establecer la situación del municipio en este marco; como apoyo a este análisis se preparó la matriz de indicadores obtenidos a la luz de los ODM que se muestra en el cuadro #1.

5.1 Población.

El Municipio cuenta con una población total de 13,880 habitantes, clasificados así: 6,890 hombres y 6,990 mujeres, hay un mayor porcentaje de población en edades de 23 años en adelante.

En el siguiente cuadro puede observarse el comportamiento de la población por rango de edades y su clasificación por sexo, donde se muestra rango de edades y porcentajes en donde indica cual rangos son los que más predominan.

Cuadro # 9
Municipalidad de El Paraiso, Copán
Población clasificada por rangos de edades.

Rangos de Edades	No. De Personas	%	Clasificacion por Genero			
			Mujeres	%	Hombres	%
Menores de un Año	238	1.71	99	1.4	139	2.0
De 1 a 4 años	1052	7.58	498	7.1	554	8.0
De 5 a 6 años	689	4.96	331	4.7	358	5.2
De 7 a 12 años	1921	13.84	949	13.6	972	14.1
De 13 a 15 años	995	7.17	476	6.8	519	7.5
De 16 a18 años	965	6.95	518	7.4	447	6.5
De 19 a 25 años	1340	9.65	696	10.0	644	9.3
De 26 a 30 años	1705	12.28	902	12.9	803	11.7
De 31 a 40 años	1792	12.91	937	13.4	855	12.4

De 41 a 50 años	1161	8.36	592	8.5	569	8.3
De 51 a 64 años	1154	8.31	581	8.3	573	8.3
De 65 años y mas	868	6.25	411	5.9	457	6.6
Total	13880	100	6990	100.0	6890	100.0

Fuente: Elaboración propia / con base a resultados del censo 2015.

Existe un promedio de 3.56 personas por vivienda y una densidad poblacional es de 55.63 habitantes por Km2, En total en el municipio hay 5,092 edificaciones, de las cuales 3797 están ocupadas, 930 desocupadas y 365 corresponde a edificios públicos o edificios privados no utilizados como viviendas.

En el siguiente cuadro muestra las viviendas ocupadas, desocupadas y edificios públicos o privados, y la población por cada comunidad

Cuadro # 10
Municipalidad de El Paraiso, Copán
Población y vivienda por Barrios, Aldeas y Caseríos

#	Comunidad	EDIFICACIONES				POBLACION
		Ocup.	Desc.	Otras	Total	Cant.
	Total Barrios ( )	**1016**	**194**	**113**	**1323**	**3524**
1	**El Rosario**	**164**	**27**	**5**	**196**	**573**
2	**El Gorrion**	**80**	**11**	**7**	**98**	**275**
3	**El Centro**	**129**	**17**	**55**	**201**	**405**
4	**El Cedro**	**156**	**46**	**26**	**228**	**498**
5	**La Reina**	**106**	**8**	**1**	**115**	**389**
6	**La Sabaneta**	**84**	**22**	**4**	**110**	**307**
7	**La Pajuila**	**30**	**13**	**0**	**43**	**109**
8	**Los Angeles**	**65**	**12**	**7**	**84**	**229**
9	**Brisas del Rio**	**131**	**25**	**5**	**161**	**450**
10	**Colonia Suyapa**	**61**	**12**	**3**	**76**	**248**
11	**Berlin**	**10**	**1**	**0**	**11**	**41**
	Total Aldeas ( )	**2535**	**680**	**232**	**3447**	**9603**
1	**EL Jardin**	**47**	**13**	**3**	**63**	**210**
2	**Libertad Nueva**	**44**	**7**	**3**	**54**	**41**
3	**Nueva Esperanza**	**29**	**10**	**5**	**44**	**79**
4	**Brisas de la Frontera**	**26**	**10**	**3**	**39**	**83**
5	**El Tesoro**	**112**	**32**	**12**	**156**	**387**
6	**San Isidro**	**33**	**1**	**3**	**37**	**86**
7	**La Playona**	**245**	**135**	**14**	**394**	**1016**
8	**Libertad Vieja**	**49**	**7**	**4**	**60**	**205**
9	**Las Guamas**	**19**	**2**	**2**	**23**	**51**

10	**Nuevo Triunfo**	**18**	**3**	**2**	**23**	**41**
11	**Santa Cruz**	**185**	**36**	**5**	**226**	**755**
12	**San Cristobal**	**53**	**6**	**3**	**62**	**169**
13	**La Cumbre**	**61**	**14**	**4**	**79**	**169**
14	**El Limon**	**110**	**38**	**14**	**162**	**353**
15	**El Naranjito**	**62**	**1**	**8**	**71**	**222**
16	**El Pinalito**	**22**	**2**	**3**	**27**	**78**
17	**Rio Lindo**	**208**	**34**	**7**	**249**	**972**
18	**Las Juntas**	**113**	**23**	**7**	**143**	**331**
19	**Buena Vista**	**105**	**34**	**21**	**160**	**280**
20	**El Charcon**	**47**	**9**	**7**	**63**	**134**
21	**Las Orquideas**	**10**	**10**	**1**	**21**	**35**
22	**La Peña**	**18**	**8**	**2**	**28**	**46**
23	**La Magua**	**13**	**3**	**3**	**19**	**35**
24	**Aldea Nueva**	**35**	**15**	**3**	**53**	**95**
25	**La Cuchilla**	**42**	**6**	**5**	**53**	**111**
26	**San Marcos**	**27**	**6**	**5**	**38**	**80**
27	**La Pimienta**	**23**	**3**	**2**	**28**	**68**
28	**Las Delicias**	**47**	**15**	**8**	**70**	**126**
29	**El Manacal**	**137**	**37**	**16**	**190**	**604**
30	**Agua Buena**	**18**	**10**	**2**	**30**	**101**
31	**Santa Lucia**	**59**	**13**	**6**	**78**	**195**
32	**Las Flores**	**191**	**73**	**24**	**288**	**724**
33	**El Manguito**	**97**	**9**	**8**	**114**	**265**
34	**San Antonio Crucitas**	**184**	**47**	**14**	**245**	**738**
35	**La Laguna**	**11**	**3**	**0**	**14**	**558**
36	**El Rosario**	**35**	**5**	**3**	**43**	**160**
	Total Caserios ( )	**246**	**56**	**20**	**322**	**732**
1	**Buenos Aires**	**8**	**3**	**0**	**11**	**26**
2	**San Luis**	**23**	**5**	**2**	**30**	**59**
3	**Pinalito Delicias**	**9**	**5**	**0**	**14**	**29**
4	**El Alto**	**12**	**6**	**4**	**22**	**34**
5	**Zapotillo**	**3**	**1**	**0**	**4**	**16**
6	**Cañoncitos**	**4**	**2**	**2**	**8**	**10**
7	**El Mojon**	**10**	**2**	**0**	**12**	**31**
8	**El Zapote**	**8**	**3**	**1**	**12**	**24**
9	**Los Cerritos**	**15**	**6**	**1**	**22**	**34**
10	**Planes de San Francisco**	**11**	**3**	**0**	**14**	**43**
11	**El Cedral**	**19**	**1**	**1**	**21**	**67**
12	**Las Mesitas**	**14**	**3**	**2**	**19**	**35**
13	**Las Brisas**	**13**	**0**	**0**	**13**	**21**

14	**Nueva Palestina**	**20**	**4**	**2**	**26**	**64**
15	**Colonia El Mirador**	**19**	**1**	**2**	**22**	**63**
16	**Las Vueltas**	**26**	**8**	**1**	**35**	**85**
17	**Cedro I y II**	**32**	**3**	**2**	**37**	**91**
	Total Barrios ( )	**1016**	**194**	**113**	**1323**	**3524**
	Total Aldeas ( )	**2535**	**680**	**232**	**3447**	**9603**
	Total Caserios ( )	**246**	**56**	**20**	**322**	**732**
	Total Municipio ( )	**3797**	**930**	**365**	**5092**	**13859**

Fuente: Elaboración propia / con base a resultados del censo 2014

5.2 Salud.

Durante el año 2014 nacieron en el municipio un total 92 niños(as), significando un tasa de natalidad de 2.4% con relación a la población del 2015. Por otro lado, un dato importante con relación a la fortaleza y estabilidad de la familia y el crecimiento de la niñez es que existen 319madres solteras en las 3898 viviendas ocupadas, lo cual representa el8.2%de las viviendas; hay que considerar que en aproximadamente 5.3% de las viviendas viven dos o más familias, generalmente con nexos de consanguinidad, algunas de estas familias son dirigidas por madres solteras que han podido formar su hogar separadamente.

Los ODM han programado reducir la mortalidad materna en ¾, en cuanto a esto la tasa de mortalidad materna durante el parto y el posparto para el 2014 fue de 2,con un porcentaje de 0.1% por mil partos atendidos.

Sin embargo, la tasa de mortalidad infantil en menores de 5 años fue de 2 por mil niños ubicados en este rango de menores de 5 años, donde 1 es varón y 1 niña con un porcentaje de 0.2% en este sentido los ODM proponen reducir mortalidad en niños menores de 5 años a 23.

Frecuentemente los partos en las comunidades de nuestro municipio son atendidos por parteras 0.03%, enfermeras 0.2%, medico 2.0%, marido 0.0%, otra persona 0.0%,ella sola 0.1%, se menciona también el caso que fue atendido por ella sola esto se debe que hay comunidades muy lejanas y se les dificultas al momento del parto viajar.

Cuadro # 11
Municipalidad de El Paraiso, Copán.
Promedio Mensuales de Atención de Pacientes en los Centros de Salud.

No	Comunidad	# de pacientes
1	Menores de un año	93
2	De 1 a 4	160
3	De 5 a 9	498
4	De 10 a 14	249
5	De 15 a 19	76
6	De 20 a 49	222
7	De 50 a 59	63
8	De 60 a mas	49
	TOTAL	1,410

Fuente: Secretaria de Salud/Centro de Salud El Paraíso, Copan 2015.

Las enfermedades que más se dan en nuestro municipio son las infecciones respiratorias agudas (IRAS), y el dengue clásico, diarreas, enfermedades de la piel, entré otras.

Cuadro # 12
Municipalidad de El Paraiso, Copán.
Incidencia de Enfermedades.

Enfermedades	No. de viviendas donde se manifesto	% Del total de viviendas	No. de personas afectadas	% del total de la poblacion
IRAS	165	33.95	165	33.95
Dengue Clasico	262	53.91	262	53.91
Paludismo	7	1.44	7	1.44
Dengue Hermorragico	7	1.44	7	1.44
Chagas	1	0.21	1	0.21
Alcoholismo	12	2.47	12	2.47
Discapacidad en niños de (1-18 años)	5	1.03	5	1.03
Tuberculosis	2	0.41	2	0.41
Cancer	12	2.47	12	2.47
Diarreas	8	1.65	8	1.65
De la piel	4	0.82	4	0.82
Otras	1	0.21	1	0.21
Total	**486**	100.00	**486**	100.00

Fuente: Elaboración propia / con base a resultados del censo 2015.

5.3 Servicios Básicos.

La mayoría de comunidades de nuestro municipio cuenta con los servicios básicos principales como ser: agua, energía eléctrica, mantenimiento de calles y letrina.
Los servicios como ser recolección de basura, aseo de calle, alumbrado público, teléfono de Hondutel, se dan en lo que es el casco urbano.
Los siguientes servicios públicos muestran la siguiente cobertura:

Energía eléctrica: La cobertura del servicio de energía eléctrica es del 91.1% de la población, servicio que lo reciben la población del casco urbano, sus aldeas 30, sus caseríos 14 haciendo un total de 44 comunidades que cuentan con el servicio, en nuestro municipio son pocas las comunidades que no cuentan con energía eléctrica.
Agua potable: Del total de la población sólo el 98.5% recibe el servicio de agua mediante un sistema de acueducto, que esta pasa por varios filtros y finalmente recibe tratamiento de clorato, no obstante el resto de la población con un 0.4% obtienen agua llave publica/fuente, por ejemplo, el 0.2% de la viviendas la obtienen por pozo propio y un 0.2% comunal, y un 0.2% reservorio de agua lluvia y por manguera 0.2%.
En las comunidades de nuestro municipio la mayoría tienen acceso a este servicio, la mayoría de población consume agua potable ya que esta pasa por varia filtro que están ubicados en diferentes comunidades y cloradas, cuando este servicio llega a las casas de las comunidades va en condiciones actas para consumo humano; en este servicio los ODM proponen reducir el porcentaje de personas que carecen de agua.
En las comunidades son las Juntas de Agua, las que administran los sistemas bajo la supervisión de la Municipalidad, referente al tiempo que reciben el servicio, en el casco urbano este control lo lleva la municipalidad y los encargados son el departamento de servicios públicos, ya que ellos cuentan con dos fontaneros y ellos envían el agua en forma sectorizada, con el fin de hacer que llegue en medida justa a cada vivienda.
Alcantarillado: A nivel de alcantarillado Sanitario la cobertura de este servicio es de 80.2%, considerando el 17.1 % de la población poseen letrinas de las cuales el 16.3% no la utilizan, lo que hace un total real de 63.9% de la población con disposición adecuada de excretas, aun con el reconocimiento de los efectos por el uso de las letrinas en la contaminación de las aguas subterráneas.

Cuadro # 13
Municipalidad de El Paraiso, Copán
Viviendas con Servicios públicos

Fuente: Elaboración propia / con base a resultados del censo 2015.

Tipo de Servicio	*No. De vivienda Reciben Servicio*	*% del total de Viviendas*
Agua de pozo propio	6	0.03
Agua domiciliar de pozo comunal	9	0.04
Acarrea agua de rio o quebrada	14	0.07
Agua domiciliar por acueducto	3839	18.75
Agua domiciliar por Manguera	9	0.04
Agua llave publica / fuente	15	0.07
Reservorio de agua lluvia	8	0.04
Servicio sanitario	3127	15.27
Letrina	668	3.26
Usa la letrina	636	3.11
Recolección de basura	784	3.83
Aseo de calles	782	3.82
Energia eléctrica domiciliaria	3551	17.34
Teléfono (Hondutel)	17	0.08
Teléfono (Celular)	3432	16.76
Alumbrada publico	3491	17.05
Mantenimiento de calles	85	0.42
Total	20473	100.00

Fuente: Elaboración propia / con base a resultados del censo 2015.

5.4 Vivienda.

En el municipio existe un total de 3797viviendas de las cuales el 80.32% se encuentran ocupadas y 19.67% están desocupadas.

Con relación a la tenencia de la vivienda el 77.5% de los hogares poseen viviendas propias totalmente pagadas, un 5.6% está alquilando, un 10.1% la ocupan en forma prestada por otro familiar y el 6.7% posee vivienda propia pero la está pagando.

En cuanto al número de piezas que tiene cada vivienda de las diferentes comunidades los datos muestran una distribución amplia desde una a más de seis piezas, el siguiente cuadro le mostrara como es la distribución de piezas en la vivienda.

Cuadro # 14
Municipalidad de El Paraiso, Copán.
Distribución de viviendas por el número de piezas con que cuentan

No de piezas por vivienda	Cantidad viviendas según # de piezas	%	Cantidad viviendas por # piezas como Dormitorio	%
Una pieza	304	7.80%	2006	51.46%
Dos piezas	1066	27.35%	1241	31.84%
Tres piezas	1046	26.83%	506	12.98%
Cuatro piezas	762	19.55%	145	3.72%
Cinco piezas	455	11.67%	----------	--------
seis y mas piezas	265	6.80%	----------	---------
Total	**3898**	**100%**		**100%**

Fuente: Elaboración propia / con base a resultados del censo 2015.

Si consideramos el promedio de 4.14% personas por vivienda deducimos que el nivel de hacinamiento es considerable ya que el 61.9% de las mismas poseen entre una y tres piezas y, además, el 83.3% de las viviendas utilizan solamente de una a dos piezas como dormitorios.
Es de considerar que el 83.3% de las viviendas en las comunidades de nuestro municipio utilizan de una a dos piezas como dormitorio, sin embargo, un aspecto que muestra las condiciones y facilidades de las viviendas es que el 16.7% de estas no poseen un baño para el aseo personal, lo cual lo hacen al aire libre.

Por otro lado, es de considerar que en el 3.7% de las mismas conviven dos o más familias, tal como se muestra en el siguiente cuadro:

Cuadro # 15
Municipalidad de El Paraiso Copán.
Número de familias por vivienda

No de familias por vivienda	Cantidad de viviendas	%
Viviendas con una familia	3691	94.7%
Viviendas con dos familias	177	4.5%
Viviendas con tres familias	20	0.5%
Viviendas con cuatro y mas	10	0.3%
Total	**3898**	**100%**

Fuente: Elaboración propia / con base a resultados del censo 2015.

Es de considerar que el 83.3% de las viviendas en las comunidades de nuestro municipio utilizan de una a dos piezas como dormitorio, sin embargo, un aspecto que muestra las condiciones y facilidades de las viviendas es que el 16.7% de estas no poseen un baño para el aseo personal, lo cual hacen al aire libre.

Cuadro # 16
Municipalidad de El Paraiso Copán.
Distribución de viviendas por el número de baños con que cuentan

No de baños por viviendas	Cantidad de viviendas	%
Viviendas sin baños	779	19.98%
Viviendas con un baños	2689	68.98%
Viviendas con dos baños	370	9.49%
Viviendas con tres baños	60	1.54%
Total	**3898**	**100%**

Fuente: Elaboración propia / con base a resultados del censo 2015.

Cuadro # 17
Municipalidad de El ParaisoCopán.
Condiciones de las viviendas.

Condición de la Vivienda	cantidad de Vivienda	% Vivienda
Buena	1161	29.8%
Regular	1813	46.5%
Mala	924	23.7%
TOTAL	**3898**	**100%**

Fuente: Elaboración propia / con base a resultados del censo 2015.

Las viviendas muestran deterioro en la mayor parte de las comunidades, debido a que la mayoría de las familias son de bajos recursos económicos, factor que les impide darle un apropiado mantenimiento a las viviendas, muestra de ello es que solo 29.8% de las viviendas se encuentran en buenas condiciones, un 46.5% en condiciones regulares y 23.7% en mala condiciones, esto es un indicativo de la situación económica de la población.

En condiciones buenas se estiman aquellas viviendas que no presentan ningún tipo de problemas en su estructura; techos, paredes, pisos o aquellas que ofrecen las condiciones necesarias para vivir, en nuestro municipio son pocas las familias que poseen una vivienda con todas las condiciones favorables.

Las viviendas en condiciones regulares se estimaron aquellas que presentan uno o dos problemas, pero que ofrece condiciones para vivir sin un alto riesgo durante un tiempo determinado, en el municipio es de 58.8% de viviendas presentan estas condiciones, esto quiere decir económicamente la mayoría de familias no viven en condiciones demasiado desfavorables, tienen un techo digno para la convivencia en familia.

En malas condiciones se consideran aquellas que presentan problemas en su estructura a nivel de techo, paredes y pisos, en el municipio existen viviendas de bahareque, tablas, desperdicios principalmente en las aldeas y caseríos.

Entre los principales problemas en las viviendas están:

El 13.55% de las mismas no tienen repello, el 17.40% poseen piso de tierra, el 26.25% no tiene cielo falso y el 9.31% poseen el techo en mal estado.

Otro aspecto importante de analizar es el tipo de combustible que utilizan las familias para cocinar el siguiente cuadro nos reflejara número de viviendas y el más utilizado, y cuál es el que por condiciones económicas prefieren las familias para cocinar.

Cuadro # 18
Municipalidad de El Paraiso, Copán.
Tipo de combustible que utilizan para cocinar

Tipo de Combustible	# Viviendas	%
Utilizan electricidad	477	**11.41%**
Utilizan gas volátil	349	**8.35%**
Utilizan Kerosén	10	**0.24%**
Utilizan leña	3342	**79.95%**
No cocina	2	**0.05%**
Total	**4180**	**100%**

Fuente: Elaboración propia / con base a resultados del censo 2015.

5.5 Educación.

En el municipio la mayoría de las comunidades cuentan con una escuela primaria todas equipadas con la logística mínima necesaria para impartir clases, (pupitres, mesas, pizarra y material didáctico, entre otros), solamente el instituto y la escuela ubicados en el casco urbano dispone de una sala de computación.
En el municipio hay 42 kínderes, 41 escuelas primarias (comunidades y casco urbano), centros básicos en las aldeas de la Laguna, Buena Vista, Las Flores, la Playona, El Manacal y San Antonio Crucitas; dos institutos de educación básica y secundaria en el casco urbano.
Los kínderes 17 son públicos, 1 CEPB y 23 son de CCEPREB, cuenta con facilitadoras capacitadas para el área de la educación de los niños, estas son contratadas por la municipalidad de El Paraiso.

Cada escuela cuenta con maestros profesionales en el ramo, también en el instituto se cuenta con licenciados en cada una de las materias asignadas para el área de básico y los maestros encargadosde la preparación de las nuevas generaciones de profesionales en nuestro municipio.

El siguiente cuadro muestra la distribución de los niños en edad escolar por el grado que han alcanzado en sus estudios, donde puede observarse que el 14.8% están en preescolar, el 69% en primaria, 10.5% en plan básico, 4.1% diversificado y 1.4% en Universidad.

Cuadro # 19
Municipalidad de El Paraiso,Copán.
Niños en edad escolar vs actualmente estudian (5 a 18 años)

Rango de Edades de niños en edad	Niños (as) en edad escolar			Niños (as) estudian 2007			% Cobertura actual		
	Total	Homb.	Muj	Total	Homb.	Muj	Total	Homb.	Muj
De 5 a 6 años	689	358	331	470	266	204	68	74.30	61.63
De 7 a 12 años	1921	972	949	1961	1027	934	102	105.66	98.42
De 13 a15 años	995	519	476	345	163	182	35	31.41	38.24
De 16 a18 años.	965	447	518	124	63	61	13	14.09	11.78
Total	**4570**	**2296**	**2274**	**2900**	**1519**	**1381**	**63.46**	**66.16**	**60.73**

Fuente: Elaboración propia / con base a resultados del censo 2015.
De lo anterior se deduce que la población estudiantil que ha logrado llegar a nivel diversificado es sumamente baja, por lo que el nivel de profesionalización y calificación del recurso humano del municipio no es el esperado para lograr impulsar el desarrollo local.

Cuadro # 20
Municipalidad de El Paraiso Copán.
Distribución de niños en edad escolar y los que actualmente estudian (de 5 a 18 años)

Nivel educativo		*Estudia Ahora*		*Grado cursan o Cursaron*		*Niños en edad Escolar*	
		Si	No	Cantidad	%	Cantidad	%
Preescolar	Niños	266	*238*	504		328	
	Niñas	204	*210*	414		331	
	Total	**470**	***448***	**918**	**14.83**	**659**	**14.52**
Primer Grado	Niños	165	*121*	286			
	Niñas	148	*117*	265			
	Total	**313**	***238***	**551**	**8.90**		
Segundo Grado	Niños	170	*156*	326			
	Niñas	134	*131*	265			
	Total	**304**	***287***	**591**	**9.55**		
Tercer Grado	Niños	183	*197*	380			
	Niñas	166	*214*	380			
	Total	**349**	***411***	**760**	**12.28**		
Cuarto Grado	Niños	148	*149*	297			
	Niñas	135	*182*	317			

	Total	**283**	***331***	**614**	**9.92**		
Quinto Grado	Niños	121	*143*	264			
	Niñas	122	*144*	266			
	Total	**243**	***287***	**530**	**8.56**		
Sexto Grado	Niños	240	*374*	614		972	
	Niñas	229	*384*	613		949	
	Total	**469**	***758***	**1227**	**19.82**	**1921**	**42.31**
Basico	Niños	163	*136*	299		519	
	Niñas	182	*167*	349		476	
	Total	**345**	***303***	**648**	**10.47**	**995**	**21.92**
Diversificado	Niños	63	*66*	129		447	
	Niñas	61	*64*	125		518	
	Total	**124**	***130***	**254**	**4.10**	**965**	**21.26**
universidad	Niños	20	*21*	41			
	Niñas	**32**	*16*	48			
	Total	**52**	***37***	**89**	**1.44**		
Ningun Nivel	Niños	**3**	*2*	5			
	Niñas	**0**	*4*	4			
	Total	**3**	***6***	**9**	**0.15**		
Total		**2955**	**3236**	**6191**	**100.00**	**4540**	**100.00**
Varones		**1542**	**1603**	**3145**	**50.80**	**2266**	**49.91**
Mujeres		**1413**	**1633**	**3046**	**49.20**	**2274**	**50.09**

Fuente: Elaboración propia / con base a resultados del censo 2015.

Nivel Preescolar

La estrategia de reducción de la pobreza propone duplicar la cobertura neta en educación pre básica, en los resultados nos podemos dar cuenta que hay un total de 918niños y niñas en edad de estudiar lo que equivale a un 100% del total, de los cuales solamente 470están estudiando lo que representa un 51.19% del total que están en edad de hacerlo.

Nivel Primario

Los ODM plantean lograr el ciclo completo de enseñanza primaria, en tanto los datos del municipio de El Paraiso, Copán muestran que los niños en edad de estudiar primaria, que oscilan en las edades de 7 a 12 años, son un total de 4273, lo que equivale al 100% de la población en edad de estudiar; sin embargo de este total están estudiando 1961 que representa 45.89%

Nivel Básico

La estrategia de reducción de la pobreza propone lograr una cobertura neta del 100% en los dos primeros ciclos, en estesentido en el municipio hay 648 niños y

niñas en edad para estar en este nivel, de los cuales estudian solamente el 345 con un porcentaje de 53%.

Nivel Diversificado

El número de jóvenes que se encuentran en este nivel en el municipio es de 254 en edad de estudiar de los cuales 124 están estudiando, por lo que se puede deducir que la población estudiantil que ha logrado llegar al nivel de diversificado es bajo, ya que representa un porcentaje de 48.81%.

Es importante mencionar que a los datos obtenidos anteriormente también se presentan problemas en los centros educativos como el de deserción y alumnos que repiten año escolar.

Nivel universitario

En el municipio es 89 en edad de estutdiar de los cuales 52 estan estudiando, por lo que se puede deducir que la población estudiantil que a logrado llegar al nivel universitario es un porcentaje de 58.42%

Analfabetismo

La situación de analfabetismo aun es preocupante en el municipio ya que el total de los que no saben leer y escribir es de 6y este representa el 66.66% del total de población en nuestro municipio.

Cuadro # 21
Municipalidad de El Paraiso Copán
Población sabe leer y escribir por rango de edades

Rangos de Edades	Total Personas por rango	%	Saben leer y Escribir	%	No saben Leer y Escribir	%
De 5 a 6 años	689	5.47	222	11.56	467	68
De 7 a 12 años	1921	15.26	1861	96.88	60	3
De 13 a 15 años	995	7.90	976	98.09	19	2
De 16 a18 años	965	7.66	939	97.31	26	3
De 19 a 25 años	1340	10.64	1314	98.06	26	2
De 26 a 30 años	1705	13.54	1676	98.30	29	2
De 31 a 40 años	1792	14.23	1745	97.38	47	3
De 41 a 50 años	1161	9.22	1129	97.24	32	3
De 51 a 64 años	1154	9.17	1085	94.02	69	6
De 65 años y mas	868	6.89	780	89.86	88	10
Total	**12590**	100.00	**11727**	93.15	**863**	7

Fuente: Elaboración propia / con base a resultados del censo 2015.

5.6 Igualdad entre los sexos en nivel educativo

Cuadro # 22
Municipalidad de El Paraiso, Copán.
Equidad en el acceso al sistema educativo según género.

Genero	En edad de Estudiar	%	Estudian o han estudiado	%	Estan Estudiando	%
Hombres	3144	50.78	3144	50.78	1542	49.05
Mujeres	3047	49.22	3047	49.22	1413	46.37
Total	***6191***	***100.00***	***6191***	***100.00***	***2955***	***47.73***

Fuente: Elaboración propia / con base a resultados del censo 2015.

Al analizar los cuadros que reflejan el comportamiento del acceso a la educación según género, observamos los términos porcentuales ya que las cifras muestran que los varones tienen un 50.78% de acceso y las mujeres un 49.22% esto nos muestra que los hombres sobresalen pero con muy poca diferencia de las mujeres con de acceso a la educación.

5.7 Economía

Las principales actividades económicas del municipio son: la agricultura, el comercio, ganadería, carpinterías, microempresas (tajadas), talleres de soldadura, lácteos, avicultura, compra/venta de porcinos.
A nivel agrícola los principales cultivos que predominan son los granos básicos (maíz y frijoles) café, hortalizas, la venta de dulces hechos de azúcar de caña.
El café y azúcar de caña llevan todo un proceso para llegar a la finalidad del producto por ejemplo: el café se procesa a nivel de lavado, despulpado, selección, secado, y ensacado para su comercialización y transformación artesanal de café para autoconsumo; También, se industrializa en forma artesanal la caña de azúcar de la cual se saca el dulce de panela,batidos,miel,cachasas, este proceso es bien complejo porque hay que saber el punto exacto de la miel para ir elaborando cada producto anteriormente mencionado.
Con relación al comercio tenemos pequeños negocios como ser pulperías, en donde ofrecen todo los productos de la canasta básica, también contamos con negocios en donde comercializan, ropa, zapatos, artículos de cocina y coheterías comercializadoras de todo tipo de fuegos pirotécnicos; estas ofrecen fuentes de trabajo a muchas familias del casco urbano y en menor escala a las aldeas.
Balneario el “LAS BRISAS”, es una fuente de trabajo para varias personas, ya que en la temporada de verano este atrae personas de municipios vecinos y de nuestro municipio que viene a relajarse y a divertirse junto con amigos y familiares.
La fuerza de trabajo predominante en el municipio está en la producción agrícola, existen 2,693 agricultores, ganaderos y jornaleros dedicados directamente a la producción agropecuaria (83.10% del total de población económicamente activa ocupada), lo cual muestra que este municipio es eminentemente agropecuario.

5.8 Comportamiento de la Fuerza laboral.

Cuadro # 23
Municipalidad de El Paraiso, Copán.
Agrupación de profesiones y oficios de los miembros de la familia en edad de trabajar.

Profesión u oficio	#	%
Profesionales universitarios	64	0.66
Profesionales secundaria	298	3.09
Obreros	614	6.37
Artesanos	0	0.00
Agricultores/Pecuarios/Ganaderos	2699	27.99
Jornalero	647	6.71
Comerciantes-empresario	548	5.68
Mineros	0	0.00
Estudiantes	1475	15.30
Oficios Domesticos/Amas de Casa	3271	33.92
Jubilado/Incapcitado/Rentista	26	0.27
TOTAL	**9642**	**100.00**

Fuente: Elaboración propia / con base a resultados del censo 2015.

Cuadro # 24
Municipalidad de El Paraiso, Copán.
Agrupación de ocupaciones de los miembros de la familia en edad de trabajar

Ocupación	#	%	Trabajan		PEI	
			Si	No	Cant	%
Profesionales técnicos y afines	346	3.00	323	23		
Comerciantes, vendedores, afines	580	5.03	572	8		
Agricultores y ganaderos	2693	23.35	2583	110		
Conductores y transportistas	71	0.62	71	0		
Obreros	1961	17.00	677	1284		
Jornaleros	663	5.75	626	37		
Artesano	0	0.00	0	0		
Mineros	0	0.00	0	0		
Empleadas Domestica	183	1.59	182	1		

Oficios domestico/Ama de casa	3544	30.72	267	3277	3544	70.35
Estudiante	1457	12.63	15	1442	1457	28.92
Jubilado/Discapacitado/Rentista	37	0.32	28	9	37	0.73
TOTAL	***11535***	***100.00***	***5344***	***6191***	***5038***	***####***

Fuente: Elaboración propia / con base a resultados del censo 2015.

5.9 Ingresos.

Establecer el nivel de ingresos familiares es uno de los aspectos más difíciles de obtener con la población, en virtud que a nadie le satisface compartir su ingresos, principalmente si cree que pueden ser utilizados para efectos tributarios, en el caso del censo que nos ocupa el tema; se abordó por dos ángulos a fin de asegurarse lograr la información más fidedigna.
Por ejemplo, se preguntó directamente el ingreso mensual al momento de consultar la ocupación de las personas y considerando la posibilidad que la información no sea muy realista se les preguntó a los jefes de familia cuantos son los ingresos mensuales familiares, ya que la encuesta contiene dos preguntas que se relacionan con los ingresos según rangos establecidos, obteniéndose los siguientes resultados:

Cuadro # 25
Municipalidad de El Paraiso, Copán.
Hogares con ingresos mensuales según rangos

Rangos de Ingresos	***Hogares***	***%***
Ingresos menor de 1,000	713	18.29
Ingresos entre Lps. 1,001 a 2,000	1140	29.25
Ingresos entre Lps. 2,001 a 4,000	1159	29.73
Ingresos entre Lps. 4,001 a 8,000	576	14.78
Ingresos entre Lps. 8,001 a 12,000	170	4.36
Ingresos entre Lps. 12,001 a 20,000	99	2.54
Ingresos entre Lps. 20,001 a 30,000	31	0.80
Ingresos entre Lps. 30,001 a 50,000	10	0.26
Ingresos arriba de Lps 50,000.00	0	0.00
Total	**3898**	**100.00**

Fuente: Elaboración propia / con base a resultados del censo 2015.

En el cuadro de los ingresos podemos observar que un porcentaje 18.29% de las familias poseen ingresos menores de mil y el 58.98% de familias están entre un rango de ingresos menores de 4,000 lempiras mensuales.

En las comunidades del municipio por falta de fuente de trabajos varios miembros de las familias han emigrado a otras ciudades y países, esto significa que entra este ingresos adicional lo reciben 336hogares, que en un 21.73% son menores de 1,000.00 Lempiras y de 1000.01lempiras en adelante las familias que lo reciben son 263 el porcentaje es de 78.27% casi en su totalidad estas remesas son enviadas por personas que emigraron a los Estados Unidos y a ciudades de nuestro país.

Por otro lado, los ODM plantean reducir a la mitad personas con hambre, consultando dicha información a cada una de los hogares de nuestro municipio los jefes de familia desde su perspectiva consideran que los ingresos ajustan para una alimentación balanceada de la familia, los resultados obtenidos muestran que el 77.4% de los mismos expresan que los ingresos les ajusta para alimentarse los 3 tiempos, al 21% dos tiempos y al 1.6% consideran que solo un tiempo.

Es importante expresar que la mayoría de estas familias que tienen los menores ingresos son campesinas que no tienen oportunidades permanentes de trabajo como ser:agricultores,jornaleros,que su ingreso diario para sostener económicamente a su familia, realizan pequeños cultivos para satisfacer al menos las necesidades de autoconsumo, por tanto el hecho que los ingresos no ajusten no significa que no están cubriendo las necesidades alimentarias, aunque no en las condiciones y las necesidades óptimas de consumo humano.

Cuadro # 26
Municipalidad de El Paraiso, Copán.
Ingresos promedios a nivel de hogares Menores a $ 1.00 diario

Hogares	Porcentaje	Rangos	Cambio	Diario Hogar	Promedio Diario Per Cápita Por Hogar US$	Porcentaje Acumulado
713	**18.29**	**1000**	**42.72**	**1.42**	**0.40**	**18.29**
2299	**58.98**	**3000**	**128.15**	**4.27**	**1.20**	**77.27**
576	**14.78**	**6000**	**256.30**	**8.54**	**2.40**	**92.05**
269	**6.90**	**14000**	**598.04**	**19.93**	**5.60**	**98.95**
41	**1.05**					**100.00**

Fuente: Elaboración propia / con base a resultados del censo 2015.

5.10 Uso de la tierra.

Los resultados anteriores se analizaran por cada una de las familias que trabajan la tierra y mantienen sus cultivos de granos básicos u otros, en este sentido nos encontramos que el 38.9% de los hogares, algún miembro, trabaja por cuenta propia en la tierra, esto sustenta el análisis hecho con relación a la parte alimentaria; de este total el 29.6% de las familias al menos uno, dos y más miembros lo hacen.

Este dato no significa que solo este porcentaje de familias trabaja la tierra, muchas otras tienen miembros que trabajan la tierra, pero como jornaleros, porque no poseen una parcela, como lo mostramos en el dato anterior, (PEA).

No todos los que trabajan la tierra por cuenta propia son propietario de tierra, los resultados obtenidos reflejan que solo:

El 18.1% de los hogares que la trabajan poseen tierra propia totalmente pagada, un 2.9% poseen tierra que la están pagando, un 12.1% trabaja la tierra pero alquilada, un 5.7 % trabaja con tierra prestada, y un 0.0% mantiene sus tierras en litigio. Del total de hogares el 51.8% no poseen tierra.

De este total que produce alimentos, solo el 29.6% les es suficiente para el autoconsumo y cubrir con las necesidades de alimentación en la familia, el resto tiene dificultades de producción en mayor escala por los bajos recursos económicos de la familia (familias que solo producen pequeñas parcelas de tierra), aunque también les afecta la baja tecnología aplicada.

Lo anterior repercute en la capacidad de producción de alimentos para la venta, en este sentido la consulta arrojó que solo el 3.8% de los hogares que producen alimentos obtienen excedentes para la venta, principalmente de café, frijol y maíz, lo cual representa un efecto importante en la economía familiar, ello indica la necesidad de programas o proyectos que mejoren el uso y la productividad agropecuaria.

5.11 Participación.

La participación ciudadana, desde varios años atrás en el municipio, se han dado procesos de participación social y comunitaria, ejemplo de ello son los Patronatos, Juntas de Agua, Iglesias y Sociedad de Padres de Familia; a pesar del apoyo de estas organizaciones y del interés institucional, todavía hay que fortalecer procesos que impulsen la conciencia y la participación de los ciudadanos en sus diferentes ámbitos.
Prueba de esta necesidad son los resultados que el levantamiento censal indica que existen altos porcentajes de personas que no participan en ninguna organización, tal es el caso en los hombres que equivale a un 92.2% de los hogares, en el caso de las mujeres el porcentaje es de 92.9% de los hogares que no participan en ninguna organización.

Como lo muestran los datos, a nivel de las organizaciones civiles en el municipio participan mas los hombre quelas mujeres, aunque (la diferencia no es grande) se debe incentivar actualmente en la gestión comunitaria y municipal la participación de la mujeres.

Entre los espacios de participación que brinda el gobierno local se identifican los cabildos abiertos, las asambleas comunitarias, reuniones; grupos de FLUID, y de fraternidad en donde son apoyados por la municipalidad de nuestro municipio, también en eventos y procesos ejecutados con apoyo de instituciones públicas y privadas.

VI. PRINCIPALES CONCLUSIONES (EN EL MARCO DE LOS ODM)

6.1 A nivel de ingresos y seguridad alimentaria.

- El 18.29% de los hogares poseen ingresos diarios per cápita menores a $ 1.00 (promedio familiar de 4.15 miembros).
- El índice de pobreza según el Informe sobre Desarrollo Humano en Honduras 2008/2009 es de 22.23% de la población para el año 2006.
- El 77.4% de los hogares que conviven en el municipio los ingresos monetarios les ajusta para alimentarse los 3 tiempos, según su propia manifestación.

- En el 38.9% de los hogares algún miembro trabaja por cuenta propia la tierra, de los cuales el 32.9% produce alimentos, pero solo en el 29.6% produce suficiente para autoconsumo.

6.2 A nivel de educación y fuerza de trabajo emergente.

- El 51.19% es la cobertura de niños que estudian preescolar, de los que tienen edad para hacerlo.
- El 45.89% de niños (as) que están en edad y estudian actualmente la primaria.
- El 53% de los que están en edad de estudiar básico y que actualmente lo están haciendo.
- A nivel de diversificado el acceso de los jóvenes, en edad de estudiar es de 48.81% cursa el nivel diversificado.

6.3 A nivel de igualdad de género.

- A nivel preescolar predomina el acceso de los niños en virtud que estos representan el 76.69% de los que actualmente estudian.
- A nivel de los que estudian secundaria el comportamiento se presenta similar ya que el acceso de niños es dé 90.94%
- En cuanto a participación, el 7.1 las mujeres mayores de 18 años participan en alguna organización, mientras que en el caso de los hombres el 7.8% lo hacen.

6.4 A nivel de salud.

- El comportamiento de la mortalidad infantil en el municipio, en menores de cinco años, es de una tasa de 0.1% por cada mil niños ubicados en este rango.
- El 2.0% de los partos son atendidos por médico, el resto son atendidos por enfermeras 0.2% el 0.3% por parteras y el 0.1% ella sola.
- La tasa de desnutrición en menores de 5 años con base a datos del 2015 son de 248 casos presentados en el centro de salud.
- La tasa de mortalidad materna en el municipio, antes, durante o postparto es de 0.1%por cada mil atendidas.
- La incidencia de enfermedades se muestra mayor en las infecciones respiratoria agudas y el dengue clásico, diarreas, enfermedades de la piel y en las discapacidades.

6.5 A nivel de agua y saneamiento.

- El 98.5% de la población tiene acceso al servicio de agua mediante sistema de acueducto, el resto también recibe agua mediante llaves públicas, pozos o rio/quebrada.
- El 97.3% de los hogares tienen acceso a la eliminación adecuada de excretas de las cuales el 80.2% lo hacen a través de servicio sanitario y el 17.1% mediante letrinas.
- Ninguna de las viviendas en aldeas y caseríos tiene acceso al servicio de recolección de desechos sólidos, por lo cual la mayoría de las familias disponen que la basura debe quemarse o enterrarse.

6.6 A nivel de las viviendas.

- En el municipio existe un total de viviendas4727 de las cuales 3797 son viviendas ocupadas.
- El 91.1% de las viviendas posee servicio de energía eléctrica domiciliar
- Del total de viviendas ocupadas el 77.5% son propiedad de sus ocupantes, y el 6.7% la están pagando.
- Solo el 29.8% de las viviendas se encuentran en buenas condiciones y un 46.5% en condiciones regulares.
- En el 5.3% de las viviendas viven dos o más familias.
- En el 85.7% de las viviendas utilizan leña para cocinar los alimentos, 9.0% gas volátil, el 12.2% utiliza electricidad y el resto kerosen.
- El 51.5% de las viviendas solo utiliza una pieza como dormitorio, el 31.8% dos piezas y tres y mas el 16.7% lo que muestra el nivel de hacinamiento en que convive la población.

7 Anexos.

1. Matriz de indicadores obtenidos en el marco de los ODM.
2. Comunidades, distancias a la cabecera, tipo de acceso terrestre y su estado.
3. Infraestructura básica social existente en el municipio por comunidad.
4. Resumen de Centros educativos de primaria y básica, maestros y niños 2015.
5. Rubros productivos y sus rendimientos en cada comunidad.
6. Estructura organizativa de la Municipalidad.
7. Tipo de asistencia requerida por unidad organizacional.
8. Comportamiento de los Principales Indicadores De La Gestión Municipal.

9. Presencia institucional por comunidades del municipio de San Nicolás, Copán.
10. Presencia Organizaciones de la Sociedad Civil por comunidades del municipio de San Nicolás Copán.
11. Inversión social en infraestructura social realizada por comunidad durante el 2014.
12. Población y vivienda por cabecera, aldeas y caseríos.
13. Profesión u oficio de la población en edad de trabajar.
14. Ocupación de la población en edad de trabajar.
15. Principales indicadores de agua y saneamiento energía eléctrica por comunidad.
16. Situación educativa actual por comunidad de 2014.
17. Ingresos de indicadores per cápita por comunidad.
18. Listado de alcalde municipales.
19. Cuadro de población analfabeta en nuestro municipio.
20. Frecuencia del municipio de san Nicolás Copán, Listado de personas que participaron en la validación.
21. Listado de Jefes de Familia, frecuencia simple de la comunidad y croquis.

Anexo # 1
Municipio de El Paraiso, Copan.
Matriz de indicadores socioeconómico del municipio de El Paraiso, Copán en el marco de los ODM

Temáticas Objetivos y Metas	ODM	Indicadores de línea de base a nivel municipal	2014	%
Datos generales sobre Población		Población total	13880	100
		Población femenina	6990	51.0
		Población masculina	6890	49.0
		Densidad poblacional	249.5 KM	96.8
		Promedio de personas por vivienda		4.14
		Población menor de 1 año	238	1.71
		Población ubicada en el rango de 1 a 4 años	1052	7.57
		Población ubicada en el rango de 5 a 12 años	2610	18.80

		Población ubicada en el rango de 13 a 18 años	1950	14.04
		Población ubicada en el rango de 19 a 30 años	3045	21.19
		Población ubicada en el rango de 31 a 50 años	2953	21.27
		Población ubicada en el rango de 51 a 64 años	1154	8.31
		Población ubicada en el rango de 65 años y más	868	6.25
Fuerza de trabajo		Población en edad de trabajar (PET)	10594	76.32%
		Poblacion económicamente activa (PEA)	10594	76.32
		Población económicamente activa (PEA) ocupada	5166	48.8
		Población económicamente activa (PEA) desocupada	5426	51.2
		Tasa de desempleo		
		Población económicamente inactíva		
Meta 1	Reducir a la mitad % personas < $1,00 diario	# promedio de familias con ingresos diario per cápita menor a $ 1.00 (promedio familiar de 4.15 miembros)	713	18.29
		# promedio de familias con ingresos diario per cápita de $ 1.00 a 2.00	817	47.58
		# promedio de familias con ingresos diario per cápita de $ 2.00 a 5.00	398	23.18
		# promedio de familias con ingresos diario per cápita mayores de $ 5.00	249	14.5
		Tasa de pobreza según censo población y vivienda 2001	A la que levanto el ine	64%
		Índice de pobreza según Informe sobre desarrollo humano en Honduras para el año 2013	Ine	58%

Meta 2	Reducir a la mitad personas, con hambre	# familias que los ingresos les ajusta para alimentarse los 3 tiempos	3018	77.4
		# familias que los ingresos les ajusta para alimentarse solo 2 tiempos	819	21
		# familias que los ingresos les ajusta para alimentarse solo 1 tiempo	61	1.6
Ingresos por remesas		# familias que reciben remesas	336	8.62
		# familias que reciben remesas menos de Lps. 1000.00	73	21.73
		# familias que reciben remesas de Lps. 1001.00 a 2000.00	129	38.39
		# familias que reciben remesas de Lps. 2001.00 en adelante	134	39.88
Familias trabajan la tierra y producen alimentos		# miembros de familias que trabajan por cuenta propia la tierra	1958	50
		# familias trabajan tierra totalmente pagada	705	18.1
		# familias trabajan en tierra alquilada y prestada	694	17.8
		# familias que producen alimentos	1281	32.9
		# familias que producen alimento para autoconsumo	1152	29.6
Personas trabajan la tierra por familia		# viviendas donde trabaja una persona por familia	1215	62.4
		# viviendas donde trabajan dos persona por familia	207	10.6
		# viviendas donde trabajan tres personas por familia	64	3.3
		# viviendas donde trabajan 4 o más personas por familia	29	1.5
Educacion				
0Datos generales sobre población		# De niños en edad de estudiar de 4 a 23 años	6191	100%
		#De niños en edad escolar que actualmente estudian.	2955	47.73%

estudiantil		Niños en edad escolar que actualmente no estudian.	3236	52.26%
		# De niños en edad de estudiar del sexo femenino.	3046	49.20%
		# De niños en edad de estudiar del sexo masculino.	3145	50.80%
		# de niños que actualmente estudian del sexo masculino	1542	52.18%
		# de niños que actualmente estudian del sexo femenino	1413	47.81%
Meta 3		# de niños en edad preescolar (de 5 a 6 años)	918	14.83%
		# de niños que están estudiando preescolar	470	51.19%

	Ciclo completo enseñanza primaria	# de niños en edad de estudiar primaria (7 a 12 años)	5191	83.84%
		# de niños que estudian primaria	4273	69%
		# de niños que actualmente cursan primer grado	551	8.90%
		# de niños que actualmente cursan segundo grado	591	9.55%
		# de niños que actualmente cursan tercer grado	760	12.28%
		# de niños que actualmente cursan cuarto grado	614	9.92%
		# de niños que actualmente cursan quinto grado	530	8.56%
		# de niños que actualmente cursan sexto grado	1227	19.82%
		# de niños en edad de estudiar plan básico (13 a 15 años)	648	10.47%
		# de niños que actualmente cursan plan básico	345	53.24%

Estudios diversificados		# de niños en edad de estudiar diversificado (16 a 18 años)	254	4.10%
		# de niños que actualmente cursan diversificado	124	48.81%
		# jóvenes que actualmente estudian en la universidad	52	58.42%
		Población que representa fuerza de trabajo emergente (13 a 18 años)	1960	14.12%
		Población fuerza de trabajo emergente que concluyo la primaria (13 a 18 años)	902	46.02%
Género				
Meta 4	Igualdad de género en enseñanza primaria y secundaria	Total Poblacion de Mujeres	6990	51%
		Total población de hombres	6890	49%
		Total niños que estudian preescolar	918	14.8%
		# de niñas que estudian preescolar de los que deben estar	204	22.22%
		# de niños que estudian preescolar de los que deben estar	266	28.97%
		Total niños que estudian primaria	4273	69%
		# de niños que estudian primaria de los que deben estar	1027	52.37%
		# de niñas que estudian primaria de los que deben estar	934	47.62%
		Total niños que estudian secundaria	648	10.5%
		# de niños que estudian secundaria de los que deben estar	163	47.24%
		# de niñas que estudian secundaria de los que deben estar	182	52.75%
		# de Madres solteras	319	7.7%
Salud				
Meta 5	Reducir mortalidad 2/3 niños < 5 años	# de niños menores o iguales a 4 años	1290	12.9%
		# de niños muertos menores de 5 años en el 2014	2	0.1

		# muertes infantiles por 1000 niños nacidos vivos	2	0.1
		# de partos atendidos durante el 2014	92	2.4
		Total de niños / niñas nacidos en el 2014	92	2.4
		% de partos atendidos por enfermeras	7	0.2
		% de partos atendidos por parteras	11	0.3
		% de partos atendidos por médicos	69	2.0
Meta 6	Reducir la mortalidad materna en 3/4	# de madres murieron antes, durante o posparto en el 2014	2	0.1
		Tasa de mortalidad materna por mil partos atendidos	2	0.1%
Meta 7	Reducir paludismo y otras enfermedades	# de personas se enfermaron de paludismo durante el 2014	7	0
		# de personas enfermaron de dengue clásico en el 2014	262	2
		# de personas se enfermaron de IRAS durante el 2014	175	1
		# de personas enfermaron de dengue hemorrágico el 2014	7	0
		# de personas se enfermaron de Chagas durante el 2014	1	0
		# de personas se enfermaron de tuberculosis el 2014	4	0
		# de niños con Discapacidad	5	0
		# de personas que enfermaron por otras enfermedades	18	0
Ambiente				
Meta 8	Reducir % personas que carecen de agua	# de viviendas con servicio de agua domiciliar con acueducto	3839	98.5
		# de viviendas con servicio de agua llave pública	15	0.4
		# de viviendas con servicio de agua de pozo comunal o pozo propio	15	0.4

Eliminación de excretas		# de viviendas con acceso a eliminación de excretas	3127	80.2
		# de viviendas con servicio de alcantarillado	2459	24.59
		# de viviendas con letrina	668	17.1
		# de viviendas donde usan la letrina	636	16.3
Eliminación desechos sólidos		# de viviendas con servicio de recolección de basura	784	20.1
		# de viviendas con servicio de aseo de calles	782	20.1
		# de viviendas con servicio de energía eléctrica domiciliar	3551	91.1
Viviendas	Mejoramientos habitantes de tugurios.	# de edificaciones públicas y privadas		
		# de viviendas en el municipio	3898	100
		# de viviendas en el municipio desocupadas	930	19.67
		# de viviendas en el municipio ocupadas	3797	80.32
		# de familias con vivienda propia totalmente pagada	3022	77.5
		# de familias con vivienda propia pagando	263	6.7
		# de familias alquilando viviendas	220	5.6
		# de familias con vivienda cedida o prestada	396	10.1
Condiciones de la viviendas		# de viviendas en buenas condiciones	1161	29.8
		# de viviendas en regulares condiciones	1813	46.5
		# de viviendas en malas condiciones	924	23.7
		# de viviendas que no tienen repello	980	25.1

		# de viviendas tienen piso de tierra	1258	32.3
		# de viviendas sin cielo falso	1898	48.7
		# de viviendas con techo en mal estado	673	17.3
Espacios de la vivienda		# de viviendas con una pieza	304	7.8
		# de viviendas con dos piezas	1066	27.3
		# de viviendas con tres piezas	1046	26.8
		# de viviendas con cuatro piezas	762	19.5
		# de viviendas con cinco piezas	455	11.7
		# de viviendas con seis piezas	265	6.8
Viviendas con baños		# de viviendas sin baño	779	20
		# de viviendas con un baño	2689	69
		# de viviendas con dos baños	370	9.5
		# de viviendas con tres baños	60	1.5
# de familias por viviendas		# de viviendas con una familia	3691	94.7
		# de viviendas con dos familias	177	4.5
		# de viviendas con tres familias y más	30	0.8
Consumo energético para cocinar		# de viviendas utiliza electricidad para cocinar	477	12.2
		# de viviendas utiliza el gas volátil para cocinar	349	9
		# de viviendas utiliza kerosén para cocinar	10	0.3
		# de viviendas utiliza leña para cocinar	3342	85.7
# dormitorios		# de viviendas que tienen una pieza como dormitorio	2006	51.5
		# de viviendas que tienen dos piezas como dormitorio	1241	31.8

		# de viviendas que tienen tres piezas como dormitorio	506	13
		# de viviendas que tienen de cuatro y más piezas como dormitorio	145	3.7
participacion		# de viviendas donde participa solo un hombre	274	7
		# de viviendas donde participan dos y más hombres	29	0.8
		# de viviendas donde participa solo una mujer	245	6.3
		# de viviendas donde participan dos mujeres	27	0.7
		# de viviendas donde participan tres mujeres y más	5	0.1

Anexo # 2

Municipalidad de El ParaisoCopán.

Comunidades, distancias a la cabecera, tipo de acceso terrestre y su estado.

	Comunidad	hasta la Comunidad	Distancia en Km	Acceso	Estado
1	El Paraiso	El Tesoro	3	Carro	Buena
2	El Paraiso	Las Flores	8	Carro	Buena
3	El Paraiso	El Manacal	13	Carro	Buena
4	El Paraiso	El Jardin	15	Carro	Buena
5	El Paraiso	El Naranjito	19	Carro	Buena
6	El Paraiso	Nueva Esperanza	9	Carro	Buena
7	El Paraiso	El Manguito	22	Carro	Buena
8	El Paraiso	San Antonio Crucitas	10	Carro	Buena
9	El Paraiso	El Charcon	14	Carro	Buena
10	El Paraiso	Santa Cruz	20	Carro	Buena
11	El Paraiso	La Playona	20	Carro	Buena
12	El Paraiso	Rio Lindo	22	Carro	Buena
13	El Paraiso	San Isidro	27	Bestia	Regular
14	El Paraiso	Libertad Nueva	27	Bestia	Regular

15	El Paraiso	Libertad Vieja	28	Bestia	Regular
16	El Paraiso	Brisas de La Frontera	33	Carro	Buena
17	El Paraiso	El Pinalito	32	Carro	Buena
18	El Paraiso	La Laguna	8	Carro	Buena
19	El Paraiso	Aldea Nueva	26	Carro	Buena
20	El Paraiso	Nuevo Triunfo	4	Carro	Buena
21	El Paraiso	Buena Vista	6	Carro	Buena
22	El Paraiso	El Limon	9	Carro	Buena
23	El Paraiso	El Rosario	10	Carro	Buena
24	El Paraiso	San Cristobal	21	Carro	Buena
25	El Paraiso	La Cuchilla	18	Carro	Buena
26	El Paraiso	Las Delicias	4	Carro	Buena
27	El Paraiso	Las Juntas	7	Carro	Buena
28	El Paraiso	San Marcos	5	Carro	Buena
29	El Paraiso	Santa Lucia	8	Carro	Buena
30	El Paraiso	La Cumbre	14	Carro	Buena
31	El Paraiso	Las Orquideas	3	Carro	Buena
32	El Paraiso	La Peña	6	Carro	Buena
33	El Paraiso	Las Guamas	9	Carro	Buena
34	El Paraiso	La Pimienta	6	Carro	Buena
35	El Paraiso	Agua Buena	7	Carro	Buena
36	El Paraiso	La Magua	16	Carro	Buena

Anexo # 3
Municipalidad de El Paraiso, Copán.
Infraestructura básica social existente en el municipio por comunidad

Sector social y tipo de infraestructura	Comunidades											
	El Manguito	El Naranjito	El Manacal	El Limon	Nuevo Triunfo	Buena Vista	El Rosario	Las Juntas	Las Delicias	San Cristobal	La Cuchilla	La Cumbre
1. Vial												
-Km de carretera primaria					X	X						
-Km de carretera secundaria	X	X	X	X				X	X	X	X	X
-Km de caminos de penetración							X					
2.Salud												
CESAR												
CESAMO						X						
Hospital												
Clínica M. Infantil												
-Hogar materno												
Voluntários de Salud	X	X	X	X	X	X	X	X	X	X	X	X
3. Social												
Hogar ancianos												
-Hogar niños												
Centros comunales												
-Iglesias	X	X	X	X	X	X	X	X	X	X	X	X

Parques												
Canchas deportivas	X	X	X	X	X	X	X	X	X	X	X	X
-Centro social comunitário												
4.Educación												
-CEPENF												
-Kinder	X	X	X	X		X		X	X	X	X	X
-Escuelas Primarias	X	X	X	X	X	X	X	X	X	X	X	X
-Centros Básicos						X						
-Colégios de Secundaria												
-Centros de Educación Superior												
-Centro Formación Artesanal												
-Centros Formación profesional												
5. Productiva												
-Sistemas de riego comunitarios												
-Centros rurales de almacenamiento de granos												

-Silos familiares												

Sector social y tipo de infraestructura	Comunidades											
	Santa Lucia	San Marcos	La Laguna	Las Guamas	La Pimienta	La Peña	Las Orquideas	El Jardin	Las Flores	Nueva Esperanza	Santa Cruz	El Charcon
1. Vial												
-Km de carretera primaria												
-Kmde carretera secundaria	X	X	X		X	X	X	X	X	X	X	X
-Km de caminos de penetración				X								
2.Salud												
CESAR												
CESAMO									X			
Hospital												
Clínica M. Infantil												
-Hogar materno												
Voluntários de Salud	X	X	X	X	X	X	X	X	X	X	X	X
3. Social												
Hogar ancianos												
-Hogar niños												
Centros comunales												
-Iglesias	X	X	X	X	X	X		X	X	X	X	X
Parques												
Canchas deportivas	X	X	X	X	X	X		X	X	X	X	X
-Centro social comunitário												
4.Educación												
-CEPENF												
-Kinder	X	X	X						X		X	X

-Escuelas Primarias	**X**	**X**	**X**	**X**	**X**	**X**		**X**	**X**	**X**	**X**	**X**
-Centros Básicos			**X**									
-Colégios de Secundaria									**X**			
-Centros de Educación Superior												
-Centro Formación Artesanal												
-Centros Formación profesional												
5. Productiva												
-Sistemas de riego comunitarios												
-Centros rurales de almacenamiento de granos												
-Silos familiares												

Anexo # 3
Municipalidad de El Paraiso, Copán
Infraestructura básica social existente en el municipio por comunidad

Sector social y tipo de infraestructura	Comunidades											
	San Antonio Crucitas	La Maguа	Agua Buena	El Tesoro	La PPlayona	Rio Lindo	Alde a Nueva	Libertad Vieja	Brisas de la Frontera	Libertad Neva	San Isidro	El Pinalito
1. Vial												
-Km de carretera primaria												
-Km de carretera secundaria	X	X	X	X	X	X	X	X		X		
-Km de caminos de penetración									X		X	X
2.Salud												
CESAR												
CESAMO	X					X						
Hospital												
Clínica M. Infantil												
-Hogar materno												
Voluntários de Salud	X	X	X	X	X	X	X	X	X	X	X	X
3. Social												
Hogar ancianos												
-Hogar niños												
Centros comunal												

es												
-Iglesias	**X**	**X**	**X**	**X**	**X**	**X**	**X**	**X**	**X**	**X**	**X**	**X**
Parques												
Canchas deportivas	**X**	**X**	**X**	**X**	**X**	**X**	**X**	**X**	**X**	**X**	**X**	**X**
-Centro social comunitário												
4.Educación												
-CEPENF												
-Kinder	**X**			**X**	**X**	**X**		**X**		**X**		
- Escuelas Primarias	**X**	**X**	**X**	**X**	**X**	**X**	**X**	**X**	**X**	**X**	**X**	**X**
-Centros Básicos					**X**							
- Colégios de Secundaria												
-Centros de Educación Superior												
-Centro Formación Artesanal												
-Centros Formación profesional												
5. Producti												

va												
- Sistemas de riego comunitarios												
-Centros rurales de almacenamiento de granos												
-Silos familiares												

Anexo # 3
Municipalidad de El Paraiso, Copán.
Infraestructura básica social existente en el municipio por comunidad

Sector social y tipo de infraestructura	Comunidades										
	El Rosario	El Gorrion	El Centro	El Cedro	La Reina	La Sabaneta	La Pajuila	Los Angeles	Brisas del Rio	Colonia Suyapa	Berlin
1. Vial											
-Km de carretera primaria	X		x			x		x	X		
-Km de carretera secundaria		X		x	x		x		x	x	x
-Km de caminos de penetración											
2.Salud											
CESAR											
CESAMO	x	x	x	x	x	x	x	x	x	x	X
Hospital											
Clínica M. Infantil	x	x	x	x	x	x	x	x	x	x	x
-Hogar materno											
Voluntários de Salud	x	x	x	x	x	x	x	x	x	x	x
3. Social											
Hogar ancianos											
-Hogar niños	x	x	x	x	x	x	x	x	x	x	x
Centros comunales									x		

-Iglesias	**x**		**x**					**x**	**x**	**x**	
Parques					**X**						
Canchas deportivas		**x**	**x**		**x**			**x**	**x**		x
-Centro social comunitário											
4.Educación											
-CEPENF											
-Kinder	**x**							**x**	**x**	**x**	
-Escuelas Primarias			**x**	**x**							
-Centros Básicos				**x**					**x**		
-Colégios de Secundaria				**x**					**x**		
-Centros de Educación Superior											
-Centro Formación Artesanal											
-Centros Formación profesional											
5. Productiva											
-Sistemas de riego comunitarios											

-Centros rurales de almacenamiento de granos											
-Silos familiares											

Anexo #4
Municipio de El Paraiso, Copan
Resumen de Centros de Primaria y Básica, Maestros y Niños 2015

Indicadores Socioeconómicos Línea Base Municipio El Paraíso, Copán.

No.	Centro Educativo	Lugar	Tipo Centro	Matricula Anterior		
				F	M	T
1	C.E.B. EL ADELANTO	SAN ANTONIO CRUCITAS	COMUN	72	75	147
2	C.E.B. JUAN LINDO	LAS FLORES	CEB-SAT	88	79	167
3	C.E.B. JUAN LINDO	LA LAGUNA	BID	92	76	168
4	C.E.B. MARCO AURELIO SOTO	BUENA VISTA	COMUN	51	51	102
5	C.E.B. MINERVA	LA PLAYONA	COMUN	120	104	224
6	ESC. ALFONSO GUILLEN ZELAYA	EL MANACAL	COMUN	45	43	88
7	ESC. AMILCAR ALEXANDER ARDON	LAS VUELTAS	PROHECO	10	11	21
8	ESC. ANTONIO CARLOMAGNO ARDON	EL PARAISO C. COL. SUYAPA	COMUN	66	75	141
9	ESC. BERNARDO GALINDO	LA CUMBRE	COMUN	37	36	73
10	ESC. CONCEPCION GARCIA CACERES	EL PINALITO	COMUN	11	10	21
11	ESC. DIONISIO DE HERRERA	SAN ISIDRO	PROHECO	28	18	46
12	ESC. DR. ANGEL MARIA PEREZ	EL ROSARIO	PROHECO	18	10	28
13	ESC. EUGENIO MATUTE CANIZALES	LA PEÑA	COMUN	12	8	20
14	ESC. FRANCISCO MORAZAN	EL TESORO	COMUN	41	28	69
15	ESC. FRANCISCO MORAZAN	EL MANGUITO	COMUN	32	38	70
16	ESC. FRANCISCO MORAZAN (cerrada)	LIBERTAD NUEVA	COMUN	0	0	0
17	ESC. FRATERNIDAD	EL NARANJITO	COMUN	45	39	84
18	ESC. HERIBERTO ALCANTARA	NUEVO TRIUNFO	COMUN	10	12	22
19	ESC. ISMAEL RENDON	SAN MARCOS	COMUN	15	11	26
20	ESC. JOHN F. KENNEDY	LAS DELICIAS	COMUN	18	24	42
21	ESC. JOSE ANTONIO VASQUEZ	NUEVA ESPERANZA	PROHECO	21	29	50
22	ESC. JOSE CECILIO DEL VALLE	SAN CRISTOBAL	COMUN	14	11	25
23	ESC. JOSE MARIA MEDINA	SANTA LUCIA	COMUN	23	18	41
24	ESC. JOSE MEJIA COLON	NUEVA PALESTINA	PROHECO	9	8	17
25	ESC. JOSE TRINIDAD CABAÑAS	ALDEA NUEVA	PROHECO	25	21	46
26	ESC. JOSE TRINIDAD REYES	SANTA CRUZ	COMUN	46	52	98
27	ESC. JUAN B. GUZMAN	RIO LINDO	COMUN	65	71	136
28	ESC. JUAN EL BAUSTISTA	EL JARDIN	PROHECO	28	20	48
29	ESC. LA DEMOCRACIA (cerrada)	LAS ORQUIDEAS	COMUN	0	0	0
30	ESC. LEMPIRA	LAS GUAMAS	COMUN	24	19	43
31	ESC. LIDIA WILLIAMS DE ARIAS	LIBERTAD VIEJA	COMUN	30	31	61
32	ESC. MIGUEL PAZ BARAHONA	LAS JUNTAS	COMUN	52	49	101
33	ESC. NUEVOS HORIZONTES	LA MAGUA	PROHECO	24	30	54
34	ESC. OSCAR ANDRES RODRIGUEZ	LAS MESITAS	PROHECO	3	11	14
35	ESC. PEÑA DE HOREB	EL PARAISO	PRIVADO	19	30	49
36	ESC. RAMON AMAYA AMADOR	EL CHARCON	PROHECO	28	29	57

37	ESC. RAMON ROSA	EL PARAISO COPAN	COMUN	269	310	579
38	ESC. RICARDO MADURO JOEST	BRISAS DE LA FRONTERA	PROHECO	10	12	22
39	ESC. SALVADOR CORLETO	EL LIMON	COMUN	46	44	90
40	ESC. SALVADOR MONCADA	LA COLONIA	PROHECO	6	11	17
41	ESC. VICTOR CACERES LARA	LA CUCHILLA	COMUN	21	22	43
TOTALES				**1574**	**1576**	**3150**

Municipalidad de El Paraíso Copan
Número de maestros

Área Educativa	# de Maestros	F	M
Escuelas y CEB	**117**	**74**	**43**
Institutos	**29**	**14**	**15**
TOTAL	**146**	**88**	**58**

Anexo # 5
Municipalidad de El Paraiso, Copán.
Rubros productivos y sus rendimientos por comunidad

Rubros y Rendimientos Promedios	El Manguito	El Naranjito	El Manacal	El Limon	Nuevo Triunfo	Buena Vista	El Rosario	Las Juntas	Las Delicias	San Cristobal	La Cuchilla	La Cumbre
1 Maíz												
Rendimiento	80 quintales	69 quintales	87 quintales	102 quintales	78 quintales	55 quintales	36 quintales	125 quintales	63 quintales	72 quintales	89 quintales	210 quintales
2 Frijol												
Rendimiento	25 quintales	31 quintales	76 quintales	105 quintales	63 quintales	87 quintales	41 quintales	132 quintales	82 quintales	60 quintales	93 quintales	225 quintales
3 Café												
Rendimiento	20 quintales	35 quintales	68 quintales	125 quintales	81 quintales			204 quintales	189 quintales			183 quintales
4 Leche												
Rendimiento	44 litros	52 litros	48 litos	98 litos	35 litros	42 litos		127 litros	57 litos			154 litros
5 Pollera												
Rendimiento												
6 Plátano												
Rendimiento												
7 Papaya												
Rendimiento												
8 Banano												
Rendimiento												
9 Ladrillo												

Rendimiento												

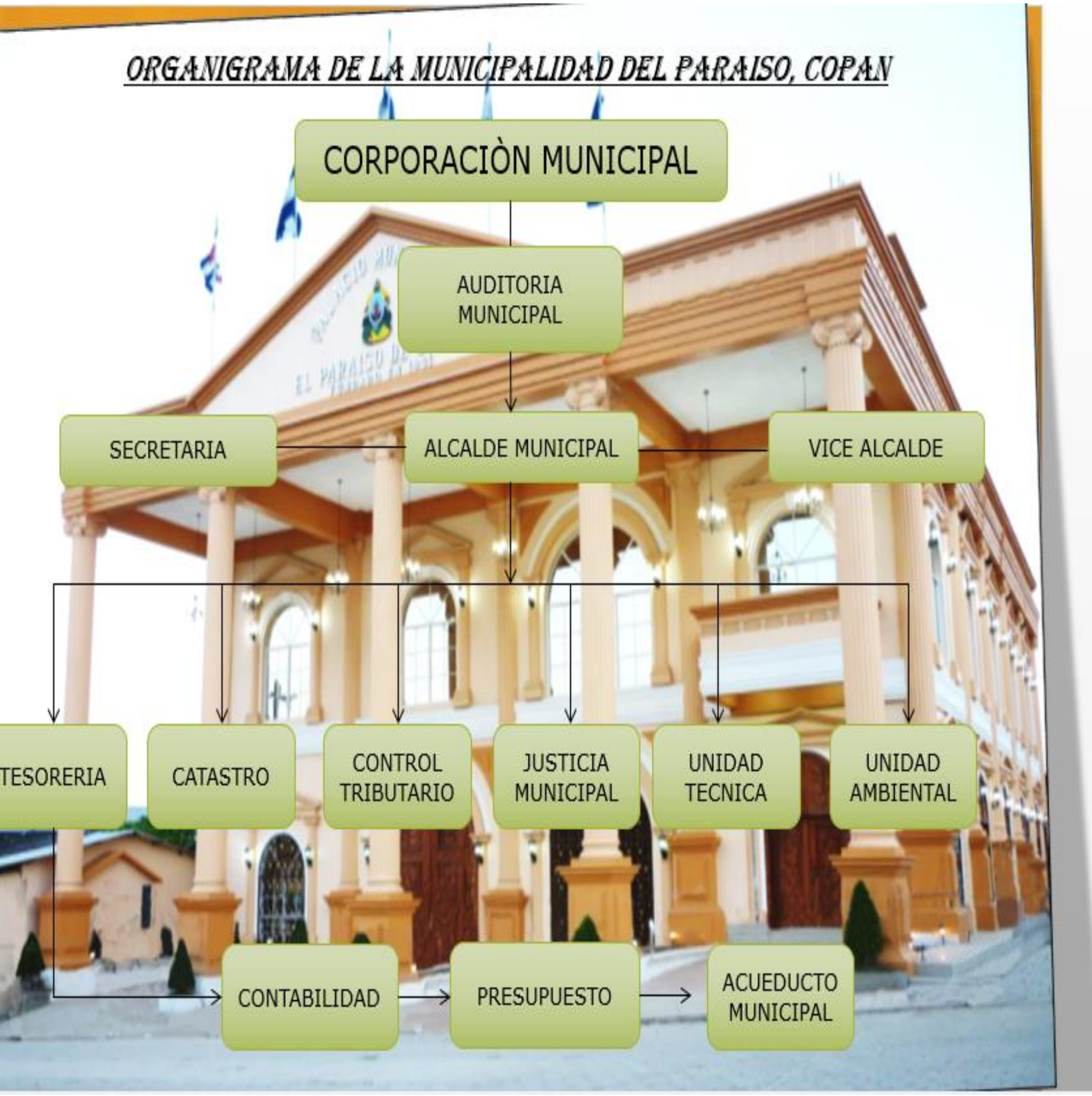
ORGANIGRAMA DE LA MUNICIPALIDAD DEL PARAISO, COPAN
CORPORACIÒN MUNICIPAL
AUDITORIA MUNICIPAL
SECRETARIA
ALCALDE MUNICIPAL
VICE ALCALDE
TESORERIA
CATASTRO
CONTROL TRIBUTARIO
JUSTICIA MUNICIPAL
UNIDAD TECNICA
UNIDAD AMBIENTAL
CONTABILIDAD
PRESUPUESTO
ACUEDUCTO MUNICIPAL

Anexo # 5
Municipalidad de El Paraiso Copán.
Rubros productivos y sus rendimientos por comunidad

Rubros y Rendimientos Promedios	Santa Lucia	San Marcos	Las Guamas	La Pimienta	La Peña	Las Orquideas	El Jardin	Las Flores	Nueva Esperanza	Santa Cruz	El Charcon	San Antonio Crucitas
1 Maíz												
Rendimiento	26 quintales	13 quintales	9 quintales	16 quintales		30 quintales	18 quintales	69 quintales	19 quintales	20 quintales	96 quintales	98 quintales
2 Frijol												
Rendimiento	8 quintales	17 quintales	15 quintales	8 quintales		7 quintales	8 quintales	115 quintales	22 quintales	20 quintales	78 quintales	99 quintales
3 Café												
Rendimiento	25 quintales	15 quintales		20 quintales		12 quintales	16 quintales	250 quintales	66 quintales	67 quintales	127 quintales	78 quintales
4 Leche												
Rendimiento	222 litros diarios	89 litros diarios			123 litros diarios	36 litos		265 litros diarios	47 litros diarios	369 litros diarios	142 litros	29 litros diarios
5 Pollera												
Rendimientos								1 pollera		2 polleras		
6 Plátano												

Rendimiento												
7 Papaya												
Rendimiento												
8 Banano												
Rendimiento												
9 Ladrillo												
Rendimiento												

Anexo # 5
Mancomunidad Chortí / Municipalidad de El Paraiso Copán.
Rubros productivos y sus rendimientos por comunidad

Rubros y Rendimientos Promedios	**La Magua**	**Agua Buena**	**El Tesoro**	**La Playona**	**Rio Lindo**	**La Laguna**	**Aldea Nueva**	**Libertad Vieja**	**Brisas de la Frontera**	**Libertad Nueva**	**San Isidro**	**El Pinalito**
1 Maíz												
Rendimiento		64 quintales	78 quintales	163 quintales	255 quintales	200 quintales	41 quintales	12 quintales	32 quintales	10 quintales	34 quintales	54 quintales
2 Frijol												
Rendimiento		65 quintales	102 quintales	204 quintales	268 quintales	150 quintales	37 quintales	15 quintales	29 quintales	19 quintales	46 quintales	72 quintales
3 Café												
Rendimiento	45 quin	89 quin	249 quin	300 quin	288 quin	74 quin	16 quin	25 quin				

	tales	tales	tales	tales	tales	tales	tales	tales				
4 Leche		65 litros	89 quintales	78 litros	200 litros	25 litros	22 litros	14 litros				
Rendimiento												
5 Pollera												
Rendimiento												
6 Plátano												
Rendimiento												
7 Papaya												
Rendimiento												
8 Banano												
Rendimiento												
9 Ladrillo												
Rendimiento												

Anexo # 5
Municipalidad de El Paraiso Copán.
Rubros productivos y sus rendimientos por comunidad

Rubros y Rendimientos Promedios	Casco Urbano
1 Maíz	
Rendimiento	299 quintales
2 Frijol	
Rendimiento	321 quintales
3 Café	
Rendimiento	584 quintales
4 Leche	
Rendimiento	368 litros
5 Pollera	
Rendimientos	2 polleras
6 Plátano	
Rendimiento	
7 Papaya	
Rendimiento	
8 Banano	
Rendimiento	
9 arroz	
Rendimiento	

Anexo # 7
Municipalidad deEl Paraiso, Copán.
Comportamiento de los Principales Indicadores de la Gestión Municipal

Descripción (Indicador al 31/12/cada año)	2013	2014	2015
I A Nivel de Recursos Humanos			
# de empleados municipales	26	24	26
c. Control tributario	2	2	2
e. Departamento municipal de justicia (policía)	1	1	1
f. Tesorería	2	2	2

i. Secretaria municipal	2	2	2
k. Unidad ambiental	1	1	1
l. Alcalde municipal y vice alcalde	2	2	2
servicios públicos	3	3	3
n.auditoría interna	1	1	1
o. Contabilidad municipal	3	3	3
p.UDEL(unida de desarrollo económico local)	0	0	0
q.Unidad técnica de gestión	1	1	1
r. Catastro Municipal	6	5	6
s. Presupuesto Municipal	1	1	1
# empleados apoyo a otras instituciones (detallar): se entregan subvenciones a algunas instituciones públicas	60	98	98
- Valor total de la nómina servicios personales			
A Nivel de Abonados en Servicios Públicos			
Abonados del servicio de agua (junta de agua)	25	30	31
A Nivel de Contribuyentes			
# de negocios registrados	490	650	700
Tarjetas de exención extendidas	962	922	879
Contribuyentes en bienes inmuebles	1162	1122	1079
A Nivel de Catastro			
Cobertura de catastro urbano (%)	85%	85%	85%
Cobertura de catastro Rural (%)	85%	85%	85%
A Nivel de Movimientos Financieros			
Ingresos totales municipales	29,025,559.32	20,439,181.71	34,069,491.18
Ingresos corrientes	4,990,134.50	6,830186.80	6,161,519.36
Ingresos de capital	24,035,424.82	13,608,994.91	27,937,971.82
Ingresos bienes inmuebles	709,577	672,332.39	720,968.21
5.5.Transferencia	17,149,964.37	12,253,015.08	16,749,390.51
5.6.Egresos totales	25,243,873.40	23,717,683.26	26,800,905.47
5.7.Egresos corrientes	7,223,969.74	6,851,399.32	6,461,930.75
Egresos por inversión	18,019,903.66	16,866,283.94	20,338,974.72
Gastos de funcionamiento (%)	----------	----------	--------
Relación Inversión/Ingresos Totales (%)	----------	----------	-------
Incremento de ingreso corrientes (%)	----------	----------	-------
Incremento de ingresos de capital (%)	----------	----------	--------
Incremento de egresos corrientes (%)	----------	----------	--------
Incremento de la inversión (%)	----------	----------	-------

Anexo # 8
Municipalidad de El Paraiso, Copán.
Tipo de Asistencia Requerida por Unidad Organizacional

Cargo	Funciones	Capacitaciones
Corporación Municipal	• **Aprobar el presupuesto anual a más tardar el treinta de noviembre del año anterior, así como sus modificaciones.** • **Emitir los reglamentos manuales para el buen funcionamiento de la municipalidad.** • **Dictar todas las medidas de ordenamiento urbano.**	**"Leyes de Municipalidades"**
Alcalde Municipal **Vicealcalde**	• **El alcalde municipal es la máxima autoridad ejecutiva dentro del término municipal sancionará los acuerdos, ordenanzas y resoluciones emitidos por la corporación municipal.** • **El alcalde municipal presidirá todas las sesiones, asambleas, reuniones y demás actos que realizase la corporación.** • **En ausencia o incapacidad del alcalde lo sustituirá el vice alcalde.**	**"Taller sobre legislación municipal"** **Taller sobre gestión de proyectos"** **Diplomados en formulación de proyectos.** **Diplomado en desarrollo económico local.** **Diplomado en gerencia municipal** **Gestión del talento humano.** **"Formulación y Costeo para Preparación de Proyectos de caminos Rurales"**
Tesorería	• **Efectuar los pagos**	**"Formulación de**

	contemplados en el presupuesto y que llenen los requisitos legales correspondientes. • **Registrar las cuentas municipales en libros autorizados al efecto.** • **Depositar diariamente en un banco local preferentemente del estado las recaudaciones que reciba la corporación municipal, de no existir banco local, las municipalidades establecerán las medidas adecuadas del manejo de los fondos.** • **Informar mensualmente a la corporación del movimiento de ingresos y egresos.**	**presupuesto".** **"Rendición de cuentas".**
Secretario	• **Concurrir a las sesiones de la corporación municipal levantar las actas correspondientes.** • **Certificar los acuerdos y ordenanzas y resoluciones de la corporación.** • **Archivar, conservar, custodiar los libros de actas expedientes y demás documentos.** • **Coordinar la publicación de la gaceta municipal cuando haya recursos económicos suficientes para su edición.** • **Remitir anualmente copia de actas a la gobernación departamental y al archivo nacional.**	**Diplomado "Administración por Principios"**
Catastro y Control Tributario	• **Atención al Público.** • **Dirección Departamento de Catastro.** • **Atención al contribuyente calcular valores de impuesto, multas, intereses, recargos.**	**"Técnicas Catastrales Modernas".** **"Sistema de Información Geográficas".** **"Capacitación sobre módulos de**

	• **Llevar control de los registros de tarjetas de contribuyentes.** • **Planes de pago y reporte.** • **Mantener una base actualizada contribuyente.**	**administración tributaria servicios públicos".** **"Auditoría fiscal".** **"Gestión municipal atención al contribuyente y finanzas municipales".** **"Taller de elaboración, presentación, negocios y propuestas".**
Oficina de la Mujer	• **Atendiendo denuncias de mujeres que reclaman pensión alimenticia para sus hijos.** • **Darle seguimiento a los proyectos y a las actividades que ejecuta la comisión de la mujer como ser: charlas en las diferentes escuelas y colegios del municipio.** • **Remitir al juzgado casos violencia doméstica o algún otro caso.** • **Realizar la parte técnica de la OMM.**	**Capacitación con el INAM sobre "equidad y género".** **"Capacitación sobre red de mujeres".** **"Capacitación con fundación etea y casos de hogar".**
UTM	• **Supervisión de Proyectos.** • **Elaboración de Perfiles de Proyectos.** • **Rendición de cuentas a la Corporación, sobre los porcentajes de ejecución de los proyectos.** • **Divulgación, evaluación y asignación de contratos por obra.** • **Presentar información sobre la gestión del departamento bajo su cargo, cada trimestre para ser incluido en el informe sobre la gestión municipal que el Alcalde Municipal está obligado por Ley a rendir ante los regidores y a la Secretaría de Gobernación y Justicia.**	
UMA	• **Velar por el control de la**	

	contaminación ambiental, elaborando estrategias de preservación. • **Gestionar, evaluar y procurar la correcta utilización de los vertederos de basura.** • **Control de la explotación privada de recursos naturales, mediante la emisión de constancias con observaciones, dirigidas a AFE –CODHEFOR, quien expide el permiso final de aprovechamiento.** • **Promover y organizar los comités ambientales, forestales, contra incendios, etc. en el municipio.**	
Director Municipal de Justicia	• **Servir de órgano conciliador o de mediador en los conflictos de los habitantes de la comunidad, en aquellas materias que se refieran en la funcionan policial especial.** • **Citar, emplazar o requerir a cualquier ciudadano en los asuntos de seguridad ciudadana, previstas en la Ley de Policía y Convivencia Social.** • **Velar por la seguridad vecinal, proponiendo a la Corporación Municipal, las medidas y disposiciones pertinentes a este fin.** • **Procura la imposición de las sanciones previstas en la Ley de Policía y Convivencia Social.**	**“**

Información técnica, operativa y administrativa general

Descripción	Si/No
Existe manual de organización y funciones	**Si**

Existe reglamento interno municipal	**Si**
Existe reglamento de la corporación municipal	**Si**
Existe sistema de información	**Si**
Existe plan estratégico de desarrollo	**Si**
Existe plan de operaciones anuales	**Si**
Existe diagnóstico de los recursos naturales	**Si**
Existe permisos de rosa y quema	**No**
Existe sistema de recaudación manual o automatizado	**Si**
Preparan informe anual de gobierno	**Si**
Existe línea de base actualizada	**Si**
Realizan seguimiento y evaluación general de las operaciones	**Si**
Existen normas de administración presupuestaria	**Si**

Anexo # 9
Municipalidad deEl Paraiso, Copán
Presencia institucional por comunidades

Instituciones / Programas/ Proyectos	Comunidades											
	Santa Lucia	San Marcos	La Laguna	Santa Cruz	Rio Lindo	La Playona	Las Juntas	La Peña	El Limon	NuevoTriunfo	El Jardin	Las Flores
Municipalidad de el Paraiso Copan	x	X	x	x	x	x	x	x		x	x	
PIR (proyecto de infraestructura rural)	x	x	x	x	x	x	x	x	x	x	x	x
OCDIH		X				x			x		x	
FHIS	x	x	x	x	x	x	x	x	x	x	x	x
APROCAHFE	x	X		x	x			x				x
USAID NEXOS.	x	x		x	x		x		x	x	x	x
Plan en Honduras.	x			x			x				x	x

Municipalidad de El Paraiso, Copán.
Presencia institucional por comunidades

Instituciones / Programas/ Proyectos	Comunidades											
	El Mangu ito	El Nar anji to	El Man acal	Bue na Vista	El Ros ario	Las Delici as	San Crist obal	La Cuchi lla	La Cumb re	Las Guam as	La Pimi enta	Las Orquid eas
Municip alidad de el Paraiso Copán.		X			X		X	X				X
Plan en Hondur as.	X		X	X	X	X				X	X	
OCDIH	X						X			X	X	
PRONA DEL	X		X					X				
PIR		X			X				X			

Anexo # 9
Municipalidad de El Paraiso, Copán.
Presencia institucional por comunidades

Instituciones / Programas/ Proyectos	Comunidades											
	Nu eva Es per anz a	El Char con	San Anto nio Cruc itas	La Ma gu a	Ag ua Bu en a	El Tes oro	Ald ea Nu eva	Libe rtad Viej a	Bris as De La Fron tera	Sa n Isi dr o	El Pin alit o	Libe rtad Nue va
Plan en Honduras	x		x				x	x	x	x	x	x
OCDIH (organismo cristiano de desarrollo	x	x			**x**	**x**	x	x	x	x	x	x

integral de honduras)												
USAID NEXOS	x	**x**			**x**		x	x	x	x	x	x
Municipalidad de el ParaisoCopán.		**x**				**x**	x	x	x	x	x	x
RNP.									x			
Juzgado de paz	**x**	**x**	**x**		**x**					x		
Fundación JICATUYO							x	x	x	x	x	x
IHCAFE							x	x	x	x	x	x
CEPUDO				x								
PRONADEL				x								
PROHECO				x								

Anexo # 9
Municipalidad de El Paraiso Copán.
Presencia institucional por comunidades

Instituciones / Programas/ Proyectos	**Comunidades**		
	El Zapote	**El Zapotillo**	**El Cedral**
Municipalidad de **El Paraiso** Copán.	x	x	
OCDIH			x
Plan en Honduras.	x		

Anexo # 10
Municipalidad de El Paraiso, Copán.
Presencia de organizaciones de la sociedad civil por comunidades y municipio

Tipología de organizaciones	Comunidades											
	El Mojon	San Luis	El Alto	Las Vueltas	Los Cerritos	Las Mesitas	La Colonia	Cañoncitos	Cedro I y II	Las Brisas	Buenos Aires	Nueva Palestina
Sociedad de padres de Familia.	x			x	x			x	x			
Juntas Administradora de Agua.	x			x		x			x			
Patronatos.	x	x	x	x	x	x	x	x	x	x	x	x
Comité de Salud.	x			x		x	x		x		x	x
Directivas	x			x			x	x	x			

Anexo # 10
Municipalidad de El Paraiso Copán.
Presencia de organizaciones de la sociedad civil por comunidades y municipio

Tipología de organizaciones	Comunidades											
	Planes de San Francisco	La Cumbrita	El Rosario	Santa Cruz	La Sabaneta	San Luis	La Pajuila	Brisas del Rio	Pinalitos	La Colonia	Las Guamas	Agua Buena
Sociedad de Padres de Familia.		X	**x**		**x**				**x**		X	
Juntas de agua.	X	**X**		**X**	**x**						X	
Grupos de Iglesia.					**x**		**x**		**x**		X	

Organización de caficultor.		X			**x**							**x**
Caja Rural	**x**		**x**				**x**			X		

Anexo # 10
Municipalidad de El Paraiso Copán.
Presencia de organizaciones de la sociedad civil por comunidades y municipio

Tipología de organizaciones	**Comunidades**										
	El Rosario 1 y 2	**El Gorrion**	**El Centro**	**El Cedro**	**La Reina**	**La Sabaneta**	**La Pajuila**	**Los Angeles**	**Brisas del Rio**	**Colonia Suyapa**	**Berlin**
Patronatos de medio ambiente**.**	x			**x**		**x**		**x**		**x**	**x**
junta de agua.	x										
Patronatos de futbol.	x	**x**				**x**			**x**		
Patronatos comunales		**x**		x		**x**	x	x	x	x	x
Juntas de agua.		**x**			**x**		x	x	x	x	x
Organizaciones religiosas							x				
Cajas rurales							x	x	x	x	x
Directiva de comité de apoyo	**x**			x							
Sociedad de padres de familia.	**x**	**x**		x		x			**x**	**x**	**x**
Directivas de AECO.											

Anexo # 10
Municipalidad deEl ParaisoCopán.
Presencia de organizaciones de la sociedad civil por comunidades y municipio

Tipología de organizaciones	Comunidades		
	Aldea Nueva	La Magua	Charcon
Patronatos de control de Incendios.		x	
Juntas de Agua.			**x**
Comité de salud.	x		
Organización de la iglesia.	x		
Sociedad de padres de familia.	x		

Anexo #11
Municipalidad de El Paraiso,Copán.
Inversión en infraestructura social por comunidad durante el 2014

Nombre Comunidad / Tipo de proyecto	Salud	Educación	Social	Vial	Productiva	Total
1. ALDEAS						
Reparacion de Carreteras en San Antonio Crucitas				X		414,222
Construccion y reparación de viviendas en la Playona, Rio Lindo y Buena Vista			x			2,355,325.76
Construccion de campo de futbol en Agua Buena			x			84,0000.00
Proyecto de electrificación el San Marcos			x			447,321.13
Proyecto de electrificación La Cuchilla			x			445,254.23
Proyecto de electrificación La Peña			x			113,209.17
Repracion de techo de la escuela en la Cumbre.		x				8,000.00
Repracion de techo de la escuela San Antonio Crucitas		x				3,500.25
Reparacion de Escuela en las Juntas		x				11,865.00
Construccion de kínder en El Manguito		X				41,730.00
Fortalecimiento de sector agrícola Rio lindo,San Cristobal y					x	19,000.21

Las Juntas						
Mejoramiento de la productividad y calidad del café las Flores					x	69,784.53
Reparacion y mantenimiento de centro de salud en San Antonio Crucitas	x					19,300
Elaboracion de pupitres para la esuela en San Antonio Crucitas		x				11,100

Anexo #11
Municipalidad de El Paraiso Copán.
Inversión en infraestructura social por comunidad durante el 2014

Nombre Comunidad / Tipo de proyecto	Salud	Educación	Social	Vial	Productiva	Total
CASERIOS						
Estudio de electrificacion			**x**			6,000
Proyecto de electrificación el Cedral			**x**			**237,102**
REparacion de escuela Los Cerritos		x				6,000.25
Mantenimiento de escuela en las Vueltas		**x**				15,044.33
Ampliacion de sistema Electrico en Nueva Palestina			**X**			15,000
Reparacion de línea troncal y ampliación en Nueva Palestina			X			45,000
BARRIOS						
Pavimentacion de calles Barrio El Centro				**x**		575,662.57
Construccion de estacinamiento en el parque central			**x**			**98,730**
Conformacion y balasteo de calles y acceso a comunidades El Cedro y los Angeles				**x**		350,490
Proyecto de fogones			x			2,500

Compra de una manzana de terreno para la construcción del coliseo municipal b. los Angeles			**x**			300,000
Mantenimiento y movimiento del edificio municipal B. el Centro			**x**			83,540
Compra de terreno para la construcción del mercado municipal			x			50,000
Reparacion de sistema eléctrico en la Pajuila			**x**			10,000
Ampliacion de sistema eléctrico de planta tratamiento de agua barrio El Rosario			x			12,000
Constrccion de pavimento barrio La Reina				**x**		45,000
Reparacion de campo de futbol			x			30,000
Mantenimiento del centro de salud	**x**					12,356.98

Anexo # 12
Municipalidad de El Paraiso Copán.
Población y vivienda por cabecera, aldeas y caseríos

#	Comunidad	EDIFICACIONES								POBLACION	
		Ocup.	%	Desc.	%	Otras	%	Total	%	Cant.	%
	Total Barrios ( )	1016	100	194	100	113	100	1323	100	0	####
1	El Rosario	164	16.14	27	13.92	5	4.424779	196	14.81	573	####
2	El Gorrion	80	7.87	11	5.67	7	6.19469	98	7.41	275	####
3	El Centro	129	12.70	17	8.76	55	48.67257	201	15.19	405	####
4	El Cedro	156	15.35	46	23.71	26	23.00885	228	17.23	498	####
5	La Reina	106	10.43	8	4.12	1	0.884956	115	8.69	389	####
6	La Sabaneta	84	8.27	22	11.34	4	3.539823	110	8.31	307	####
7	La Pajuila	30	2.95	13	6.70	0	0	43	3.25	109	####
8	Los Angeles	65	6.40	12	6.19	7	6.19469	84	6.35	229	####
9	Brisas del Rio	131	12.89	25	12.89	5	4.424779	161	12.17	450	####
10	Colonia Suyapa	61	6.00	12	6.19	3	2.654867	76	5.74	248	####
11	Berlin	10	0.98	1	0.52	0	0	11	0.83	41	####
	Total Aldeas ( )	2535	100	680	100	232	100	3447	100	9603	100
1	EL Jardin	47	1.85	13	1.91	3	1.293103	63	1.83	210	2.19
2	Libertad Nueva	44	1.74	7	1.03	3	1.293103	54	1.57	41	0.43
3	Nueva Esperanza	29	1.14	10	1.47	5	2.155172	44	1.28	79	0.82
4	Brisas de la Frontera	26	1.03	10	1.47	3	1.293103	39	1.13	83	0.86
5	El Tesoro	112	4.42	32	4.71	12	5.172414	156	4.53	387	4.03
6	San Isidro	33	1.30	1	0.15	3	1.293103	37	1.07	86	0.9
7	La Playona	245	9.66	135	19.85	14	6.034483	394	11.43	1016	10.6
8	Libertad Vieja	49	1.93	7	1.03	4	1.724138	60	1.74	205	2.13
9	Las Guamas	19	0.75	2	0.29	2	0.862069	23	0.67	51	0.53
10	Nuevo Triunfo	18	0.71	3	0.44	2	0.862069	23	0.67	41	0.43
11	Santa Cruz	185	7.30	36	5.29	5	2.155172	226	6.56	755	7.86
12	San Cristobal	53	2.09	6	0.88	3	1.293103	62	1.80	169	1.76
13	La Cumbre	61	2.41	14	2.06	4	1.724138	79	2.29	169	1.76
14	El Limon	110	4.34	38	5.59	14	6.034483	162	4.70	353	3.68
15	El Naranjito	62	2.45	1	0.15	8	3.448276	71	2.06	222	2.31
16	El Pinalito	22	0.87	2	0.29	3	1.293103	27	0.78	78	0.81
17	Rio Lindo	208	8.21	34	5.00	7	3.017241	249	7.22	972	10.1
18	Las Juntas	113	4.46	23	3.38	7	3.017241	143	4.15	331	3.45
19	Buena Vista	105	4.14	34	5.00	21	9.051724	160	4.64	280	2.92
20	El Charcon	47	1.85	9	1.32	7	3.017241	63	1.83	134	1.4
21	Las Orquideas	10	0.39	10	1.47	1	0.431034	21	0.61	35	0.36
22	La Peña	18	0.71	8	1.18	2	0.862069	28	0.81	46	0.48
23	La Magua	13	0.51	3	0.44	3	1.293103	19	0.55	35	0.36

24	**Aldea Nueva**	**35**	**1.38**	**15**	**2.21**	**3**	**1.293103**	**53**	**1.54**	**95**	**0.99**
25	**La Cuchilla**	**42**	**1.66**	**6**	**0.88**	**5**	**2.155172**	**53**	**1.54**	**111**	**1.16**
26	**San Marcos**	**27**	**1.07**	**6**	**0.88**	**5**	**2.155172**	**38**	**1.10**	**80**	**0.83**
27	**La Pimienta**	**23**	**0.91**	**3**	**0.44**	**2**	**0.862069**	**28**	**0.81**	**68**	**0.71**
28	**Las Delicias**	**47**	**1.85**	**15**	**2.21**	**8**	**3.448276**	**70**	**2.03**	**126**	**1.31**
29	**El Manacal**	**137**	**5.40**	**37**	**5.44**	**16**	**6.896552**	**190**	**5.51**	**604**	**6.29**
30	**Agua Buena**	**18**	**0.71**	**10**	**1.47**	**2**	**0.862069**	**30**	**0.87**	**101**	**1.05**
31	**Santa Lucia**	**59**	**2.33**	**13**	**1.91**	**6**	**2.586207**	**78**	**2.26**	**195**	**2.03**
32	**Las Flores**	**191**	**7.53**	**73**	**10.74**	**24**	**10.34483**	**288**	**8.36**	**724**	**7.54**
33	**El Manguito**	**97**	**3.83**	**9**	**1.32**	**8**	**3.448276**	**114**	**3.31**	**265**	**2.76**
34	**San Antonio Crucitas**	**184**	**7.26**	**47**	**6.91**	**14**	**6.034483**	**245**	**7.11**	**738**	**7.69**
35	**La Laguna**	**11**	**0.43**	**3**	**0.44**	**0**	**0**	**14**	**0.41**	**558**	**5.81**
36	**El Rosario**	**35**	**1.38**	**5**	**0.74**	**3**	**1.293103**	**43**	**1.25**	**160**	**1.67**
	Total Caserios ( )	**246**	**100**	**56**	**100**	**20**	**100**	**322**	**100**	**732**	**100**
1	**Buenos Aires**	**8**	**3.25**	**3**	**5.36**	**0**	**0**	**11**	**3.42**	**26**	**3.55**
2	**San Luis**	**23**	**9.35**	**5**	**8.93**	**2**	**10**	**30**	**9.32**	**59**	**8.06**
3	**Pinalito Delicias**	**9**	**3.66**	**5**	**8.93**	**0**	**0**	**14**	**4.35**	**29**	**3.96**
4	**El Alto**	**12**	**4.88**	**6**	**10.71**	**4**	**20**	**22**	**6.83**	**34**	**4.64**
5	**Zapotillo**	**3**	**1.22**	**1**	**1.79**	**0**	**0**	**4**	**1.24**	**16**	**2.19**
6	**Cañoncitos**	**4**	**1.63**	**2**	**3.57**	**2**	**10**	**8**	**2.48**	**10**	**1.37**
7	**El Mojon**	**10**	**4.07**	**2**	**3.57**	**0**	**0**	**12**	**3.73**	**31**	**4.23**
8	**El Zapote**	**8**	**3.25**	**3**	**5.36**	**1**	**5**	**12**	**3.73**	**24**	**3.28**
9	**Los Cerritos**	**15**	**6.10**	**6**	**10.71**	**1**	**5**	**22**	**6.83**	**34**	**4.64**
10	**Planes de San Francisco**	**11**	**4.47**	**3**	**5.36**	**0**	**0**	**14**	**4.35**	**43**	**5.87**
11	**El Cedral**	**19**	**7.72**	**1**	**1.79**	**1**	**5**	**21**	**6.52**	**67**	**9.15**
12	**Las Mesitas**	**14**	**5.69**	**3**	**5.36**	**2**	**10**	**19**	**5.90**	**35**	**4.78**
13	**Las Brisas**	**13**	**5.28**	**0**	**0.00**	**0**	**0**	**13**	**4.04**	**21**	**2.87**
14	**Nueva Palestina**	**20**	**8.13**	**4**	**7.14**	**2**	**10**	**26**	**8.07**	**64**	**8.74**
15	**Colonia El Mirador**	**19**	**7.72**	**1**	**1.79**	**2**	**10**	**22**	**6.83**	**63**	**8.61**
16	**Las Vueltas**	**26**	**10.57**	**8**	**14.29**	**1**	**5**	**35**	**10.87**	**85**	**11.6**
17	**Cedro I y II**	**32**	**13.01**	**3**	**5.36**	**2**	**10**	**37**	**11.49**	**91**	**12.4**
18			**0.00**		**0.00**		**0**	**0**	**0.00**		**0**
	Total Barrios ( )	**1016**	**26.76**	**194**	**20.86**	**113**	**30.9589**	**1323**	**25.98**	**0**	**0**
	Total Aldeas ( )	**2535**	**66.76**	**680**	**73.12**	**232**	**63.56164**	**3447**	**67.69**	**9603**	**92.9**
	Total Caserios ( )	**246**	**6.48**	**56**	**6.02**	**20**	**5.479452**	**322**	**6.32**	**732**	**7.08**
	Total Municipio ( )	**3797**	**#####**	**930**	**100.00**	**365**	**100**	**5092**	**####**	**10335**	**100**

Población y vivienda por cabecera, aldeas y caseríos

Anexo # 13
Municipalidad del Paraiso, Copa.
Ocupación de la población en edad de trabajar

Trabaja			Sexo		Total
			Femenino	Masculino	
Si	Ocupación	Lic. Psicología	3	1	4
		Lic. Pedagogía	5	2	7
		Agrónomo	1	1	2
		Abogado	0	1	1
		Maestro Primaria	93	53	146
		Maestro Secundaria	4	6	10
		Promotor Social	0	6	6
		Secretaria	5	2	7
		Laboratorista	1	0	1
		Enfermero	11	1	12
		Estudiante	6	9	15
		Mecánico Industrial	0	20	20
		Policía	0	2	2
		Sastre	20	5	25
		Oficios Domésticos	6	0	6
		Ama de Casa	254	7	261
		Ebanista	0	1	1
		Lic. Admón. de Empresas	0	1	1
		Ganadero	9	139	148
		Vigilante	0	12	12
		Barbero	0	6	6
		Carpintero	1	31	32
		Talabartero	0	6	6
		Ordeñador	0	3	3
		Conserje	2	1	3
		Aseadores	12	2	14
		Chofer	0	22	22
		Herrero	0	3	3
		Zapatero	0	38	38
		Soldador	0	14	14
		Ayudante albañil	4	49	53
		Albañil	3	187	190

		Panadero	10	2	12
		Labrador-Agricultor	63	2372	2435
		Jornalero	26	600	626
		Pintor edificios	0	4	4
		Capataz Agropecuario	0	2	2
		Electricista	0	10	10
		Estilista	5	0	5
		Carniceros	1	1	2
		Empleados Gubernamentales	22	24	46
		Jubilados	9	19	28
		Pastor Evangélico	0	15	15
		Comerciante menor	299	249	548
		Comerciante mayor	12	12	24
		Dependientes	16	2	18
		Médico General	0	3	3
		Lavadores/Planchadores	48	1	49
		Mecánico	0	14	14
		Vendedor ambulante	1	0	1
		Empleada Doméstica	178	4	182
		Motorista	1	48	49
		Bachiller Ciencias	2	3	5
		Bachiller computación	0	1	1
		Dependiente	4	0	4
		Técnico Computación	1	1	2
		Bloquero	0	2	2
		Operario de Bodega	1	1	2
		Niñera	2	0	2
		No Trabaja	1	3	4
	Total		1142	4024	5166
No	Ocupación	0	0	5	5
		Lic. Psicología	1	0	1
		Maestro Primaria	3	0	3
		Enfermero	4	4	8

		Estudiante	733	709	1442
		Mecánico Industrial	0	1	1
		Sastre	1	0	1
		Oficios Domésticos	7	0	7
		Ama de Casa	3210	60	3270
		Ebanista	1	0	1
		Ganadero	0	1	1
		Talabartero	0	1	1
		Ordeñador	0	1	1
		Albañil	0	1	1
		Labrador-Agricultor	5	104	109
		Jornalero	3	34	37
		Estilista	1	0	1
		Jubilados	5	3	8
		Comerciante menor	5	3	8
		Empleada Doméstica	1	0	1
		Bachiller Ciencias	2	2	4
		Músico	0	3	3
		Discapacitado	1	0	1
		Ing. En sistemas	0	1	1
		Niñera	1	0	1
		Contador Público	1	1	2
		Teología	1	1	2
		No Trabaja	258	249	507
	Total		4244	1184	5428
Total	Ocupación	0	0	5	5
		Lic. Psicología	4	1	5
		Lic. Pedagogía	5	2	7
		Agrónomo	1	1	2
		Abogado	0	1	1
		Maestro Primaria	96	53	149
		Maestro Secundaria	4	6	10
		Promotor Social	0	6	6
		Secretaria	5	2	7
		Laboratorista	1	0	1

	Enfermero	15	5	20
	Estudiante	739	718	1457
	Mecánico Industrial	0	21	21
	Policía	0	2	2
	Sastre	21	5	26
	Oficios Domésticos	13	0	13
	Ama de Casa	3464	67	3531
	Ebanista	1	1	2
	Lic. Admón. de Empresas	0	1	1
	Ganadero	9	140	149
	Vigilante	0	12	12
	Barbero	0	6	6
	Carpintero	1	31	32
	Talabartero	0	7	7
	Ordeñador	0	4	4
	Conserje	2	1	3
	Aseadores	12	2	14
	Chofer	0	22	22
	Herrero	0	3	3
	Zapatero	0	38	38
	Soldador	0	14	14
	Ayudante albañil	4	49	53
	Albañil	3	188	191
	Panadero	10	2	12
	Labrador-Agricultor	68	2476	2544
	Jornalero	29	634	663
	Pintor edificios	0	4	4
	Capataz Agropecuario	0	2	2
	Electricista	0	10	10
	Estilista	6	0	6
	Carniceros	1	1	2
	Empleados Gubernamentales	22	24	46
	Jubilados	14	22	36

	Pastor Evangélico	0	15	15
	Comerciante menor	304	252	556
	Comerciante mayor	12	12	24
	Dependientes	16	2	18
	Médico General	0	3	3
	Lavadores/Planchadores	48	1	49
	Mecánico	0	14	14
	Vendedor ambulante	1	0	1
	Empleada Doméstica	179	4	183
	Motorista	1	48	49
	Bachiller Ciencias	4	5	9
	Músico	0	3	3
	Bachiller computación	0	1	1
	Dependiente	4	0	4
	Técnico Computación	1	1	2
	Bloquero	0	2	2
	Discapacitado	1	0	1
	Operario de Bodega	1	1	2
	Ing. En sistemas	0	1	1
	Niñera	3	0	3
	Contador Público	1	1	2
	Teología	1	1	2
	No Trabaja	259	252	511
Total		5386	5208	10594

Anexo # 14
Municipalidad de El Paraiso, Copan.
Profesión u oficio de la población en edad de trabajar

		Frecuencia	Porcentaje	Porcentaje válido	Porcentaje acumulado
Válidos	0	3	.0	.0	.0
	Lic. Psicología	8	.1	.1	.1
	Lic. Pedagogía	19	.2	.2	.3
	Agrónomo	3	.0	.0	.3
	Abogado	1	.0	.0	.3
	Perito Mercantil	1	.0	.0	.3
	Maestro Primaria	162	1.5	1.5	1.9
	Maestro Secundaria	9	.1	.1	1.9
	Promotor Social	5	.0	.0	2.0
	Secretaria	5	.0	.0	2.0
	Enfermero	19	.2	.2	2.2
	Estudiante	1475	13.9	13.9	16.1
	Mecánico Industrial	20	.2	.2	16.3
	Policía	2	.0	.0	16.3
	Tipógrafo	1	.0	.0	16.4
	Sastre	26	.2	.2	16.6
	Oficios Domésticos	11	.1	.1	16.7
	Ama de Casa	3534	33.4	33.4	50.1
	Ebanista	1	.0	.0	50.1
	Lic. Admón. de Empresas	1	.0	.0	50.1
	Ganadero	139	1.3	1.3	51.4
	Vigilante	12	.1	.1	51.5
	Barbero	6	.1	.1	51.6
	Carpintero	32	.3	.3	51.9
	Talabartero	6	.1	.1	51.9
	Ordeñador	4	.0	.0	52.0
	Conserje	3	.0	.0	52.0
	Aseadores	13	.1	.1	52.1
	Chofer	22	.2	.2	52.3
	Herrero	3	.0	.0	52.4

	Zapatero	38	.4	.4	52.7
	Soldador	14	.1	.1	52.8
	Ayudante albañil	51	.5	.5	53.3
	Albañil	190	1.8	1.8	55.1
	Panadero	10	.1	.1	55.2
	Labrador-Agricultor	2560	24.2	24.2	79.4
	Jornalero	647	6.1	6.1	85.5
	Pintor edificios	3	.0	.0	85.5
	Capataz Agropecuario	2	.0	.0	85.5
	Electricista	10	.1	.1	85.6
	Estilista	6	.1	.1	85.7
	Carniceros	2	.0	.0	85.7
	Empleados Gubernamentales	38	.4	.4	86.1
	Jubilados	25	.2	.2	86.3
	Pastor Evangélico	14	.1	.1	86.4
	Comerciante menor	529	5.0	5.0	91.4
	Comerciante mayor	19	.2	.2	91.6
	Dependientes	16	.2	.2	91.8
	Médico General	3	.0	.0	91.8
	Lavadores/Planchadores	50	.5	.5	92.3
	Mecánico	14	.1	.1	92.4
	Empleada Doméstica	176	1.7	1.7	94.0
	Motorista	49	.5	.5	94.5
	Bachiller Ciencias	55	.5	.5	95.0
	Músico	3	.0	.0	95.1
	Bachiller computación	1	.0	.0	95.1
	Dependiente	4	.0	.0	95.1
	Técnico Computación	2	.0	.0	95.1
	Bloquero	2	.0	.0	95.1
	Discapacitado	1	.0	.0	95.1

Operario de Bodega	2	.0	.0	95.2
Lic. Mercadotecnia	2	.0	.0	95.2
Ing. En sistemas	1	.0	.0	95.2
Bach. Hotelería y Turismo	1	.0	.0	95.2
Niñera	3	.0	.0	95.2
Contador Público	6	.1	.1	95.3
No Trabaja	499	4.7	4.7	100.0
Total	10594	100.0	100.0	

Anexo # 15
Municipalidad de El Paraiso,Copán.
Principales Indicadores de agua y saneamiento, energía eléctrica por comunidades.

Barrio/ Aldea	Agua acueducto	Servicio Sanitario	Letrina	Usa la letrina	Tren de Aseo	Aseo de calles	Energía
BARRIOS							
El Rosario	193	171	8	9	169	166	183
El Gorrion	59	57	3	2	14	3	31
El Centro	128	128	0	0	126	127	128
El Cedro	152	137	18	20	140	146	133
La Reina	7	104	0	0	106	105	100
La Sabaneta	86	79	9	3	34	26	42
La Pajuila	29	29	0	0	30	29	28
Los Angeles	62	65	0	0	65	65	65
Brisas del Rio	118	74	32	31	38	53	60
Colonia Suyapa	61	61	0	0	61	61	61
Berlin	1	8	2	2	0	0	0
ALDEAS							
El Manguito	103	98	5	3	0	0	102
El Naranjito	63	61	2	2	0	0	62
El Manacal	135	104	32	30	0	0	133
El Limon	108	104	3	3	0	0	106
Nuevo Triunfo	19	14	4	1	0	0	19
El Rosario							
Las Juntas	109	106	3	3	0	0	109
Las Delicias	47	45	2	2	1	1	45
San Cristobal	52	31	24	22	0	0	0
La Cuchilla	42	33	9	9	0	0	41
La Cumbre	60	61	1	0	0	0	61
Santa Lucia	58	58	1	1	0	0	59
San Marcos	27	20	7	7	0	0	25
Las Guamas	19	14	2	3	0	0	19
La Pimienta	22	21	2	2	0	0	23
La Peña	18	18	0	0	0	0	18
Las Orquideas	10	8	2	2	0	0	10
El Jardin	66	48	19	19	0	0	67
Las Flores	192	183	10	10	0	0	190
Nueva Esperanza	29	23	5	5	0	0	29

Barrio/ Aldea	Agua acueducto	Servicio Sanitario	Letrina	Usa la letrina	Tren de Aseo	Aseo de calles	Energía
Santa Cruz	181	160	20	20	0	0	179
El Charcon	48	43	3	2	0	0	46
San Antonio	184	124	60	60	0	0	181
La Magua	14	9	5	4	0	0	14
Agua Buena	22	14	8	7	0	0	17
El Tesoro	115	110	3	3	0	0	114
La Playona	243	224	16	16	0	0	242
Rio Lindo	189	159	28	27	0	0	184
La Laguna	130	97	33	33	0	0	128
Aldea Nueva	35	17	18	18	0	0	35
Libertad Vieja	63	6	58	58	0	0	63
Brisas de La Frontera	26	4	22	22	0	0	25
Libertad Nueva	10	1	9	9	0	0	9
San Isidro	29	11	18	18	0	0	0
El Pinalito	22	5	7	6	0	0	22
CASERIOS							
El Zapotillo	3	1	1	1	0	0	3
El Zapote	8	6	5	2	0	0	8
San Luis	22	4	17	17	0	0	21
El Mojon	10	3	10	8	0	0	10
Planes de San Francisco	11	4	11	11	0	0	11
La Cumbrita	8	2	3	3	0	0	8
El Alto	12	3	8	6	0	0	12
Pinalitos	9	1	7	7	0	0	9
Nueva Palestina	20	8	2	2	0	0	20
Las Vueltas	26	5	22	22	0	0	26
Los Cerritos	13	4	6	1	0	0	13
Las Mesitas	14	5	5	4	0	0	13
La Colonia	19	1	18	18	0	0	19
Cedro I	17	4	14	14	0	0	16
Cedro II	15	13	2	2	0	0	15
El Cedral	19	2	17	17	0	0	17
Cañoncitos	5	1	3	3	0	0	4
Buenos Aires	8	4	2	2	0	0	8
Las Brisas	9	6	3	3	0	0	9

Anexo # 16
Municipalidad de El Paraiso, Copán.
Situación educativa actual por comunidad.

Comunidad	Sexo		Grado											Estudia	
	M	F	PE	1	2	3	4	5	6	B	D	U	N	Si	No
Aldeas															
1El Manguito	55	60	17	8	8	13	15	8	34	7	5	0	0	57	58
2 El Naranjito	58	43	24	7	12	13	16	5	18	5	1	0	0	45	46
3El Manacal	150	143	50	25	32	45	41	34	59	4	2	1	0	125	168
4El Limon	83	83	30	16	21	20	17	15	28	16	0	3	0	92	74
5 Nuevo Triunfo	7	7	3	2	1	1	1	2	2	2	0	0	0	9	5
6Buena Vista	50	51	14	7	7	11	10	15	20	16	1	0	0	47	54
7El Rosario															
8Las Juntas	58	74	19	8	17	13	13	13	44	2	0	1	2	57	75
9Las Delicias	25	15	5	4	3	6	3	4	11	3	1	0	0	22	18
10San Cristobal	34	34	4	10	6	5	7	5	28	2	1	0	0	31	37
11 La Cuchilla	23	15	9	2	6	6	2	0	13	0	0	0	0	18	20
12La Cumbre	35	30	11	5	8	5	5	4	24	2	1	0	0	37	28
13Santa Lucia	34	52	9	9	9	10	6	14	17	9	1	0	2	33	53
14 San Marcos	17	15	7	1	3	2	5	2	12	0	0	0	0	17	15
15 Las Guamas	9	6	5	2	0	0	1	3	2	2	0	0	0	7	8
16 La Pimienta	13	10	10	2	0	1	4	3	3	0	0	0	0	10	13
17 La Peña	11	8	1	2	4	3	0	2	5	0	1	0	1	12	7
18 Las Orquideas	5	7	1	2	2	1	2	2	1	1	0	0	0	8	4
19 El Jardin	42	53	23	8	22	12	8	9	11	2	0	0	0	39	56
20 Las Flores	156	16	48	25	22	31	2	1	76	46	25	1	0	150	16

		1					5	8							7
21 Nueva Esperanza	14	21	5	3	2	8	2	5	7	2	1	0	0	10	25
22 Santa Cruz	182	160	34	38	43	48	32	38	83	18	7	0	1	145	197
23 El Charcon	31	30	6	4	6	7	10	7	19	1	0	1	0	30	31
24 San Antonio Crucitas	174	191	42	15	40	45	32	38	81	57	13	2	0	178	187
25 La Magua	6	5	1	3	1	1	0	0	5	0	0	0	0	4	7
26 Agua Buena	28	23	11	7	2	8	4	4	13	2	0	0	0	17	34
27 El Tesoro	74	94	29	17	12	15	14	8	41	18	12	2	0	86	82
28 La Playona	258	219	51	74	51	69	57	60	72	55	14	1	0	211	266
29 Rio Lindo	267	242	95	36	47	84	63	44	106	29	5	1	0	213	296
30 La Laguna	146	158	43	29	35	46	30	29	73	17	1	1	0	150	154
31 Aldea Nueva	18	27	8	8	9	7	4	1	3	5	0	0	0	21	24
32 Libertad Vieja	42	39	7	17	14	17	13	6	7	0	0	0	0	32	49
33 Brisas de La Fronteras	16	17	8	6	5	4	3	1	6	0	0	0	0	20	13
34 Libertad Nueva	13	6	4	4	2	3	3	1	2	0	0	0	0	9	10
35 San Isidro	15	18	12	3	5	7	3	2	1	0	0	0	0	14	19
36 El Pinalito	21	15	8	5	1	6	3	4	8	1	0	0	0	18	18
Caserios															
El Zapotillo	8	2	1	1	2	2	2	1	1	0	0	0	0	6	4
El Zapote	2	9	2	0	2	2	1	0	4	0	0	0	0	4	7
San Luis	6	12	2	3	3	3	3	0	3	1	0	0	0	9	9
El Mojon	9	5	4	1	2	0	0	3	4	0	0	0	0	4	10
Planes de San Francisco	14	7	2	3	2	1	4	3	6	0	0	0	0	11	10
La Cumbrita	8	4	3	1	2	1	2	2	1	0	0	0	0	5	7
El Alto	5	9	1	1	1	0	0	0	9	2	0	0	0	7	7
Pinalitos	8	4	2	2	3	2	2	1	0	0	0	0	0	7	5

Nueva Palestina	12	14	7	3	4	3	2	4	2	1	0	0	0	9	17
Las Vueltas	18	14	8	6	5	1	4	1	7	0	0	0	0	18	14
Los Cerritos	6	7	2	2	2	3	3	1	0	0	0	0	0	8	5
Las Mesitas	8	5	4	0	0	1	1	3	4	0	0	0	0	5	8
La Colonia	19	16	8	4	4	9	3	2	5	0	0	0	0	15	20
Cedro 1	7	10	1	0	1	3	3	1	4	4	0	0	0	7	10
Cedro 2	7	11	4	2	3	2	1	3	3	0	0	0	0	9	9
El Cedral	11	17	9	6	2	1	5	1	4	0	0	0	0	17	11
Cañoncitos	2	2	0	0	0	0	1	0	3	0	0	0	0	1	3
Buenos Aires	5	5	1	3	0	0	2	2	2	0	0	0	0	7	3
Las Brisas	3	4	0	1	0	1	1	3	0	1	0	0	0	3	4
Barrios															
1 El Rosario	128	100	32	20	11	20	20	11	29	47	23	15	0	133	95
2 El Gorrion	74	58	12	5	9	13	4	10	47	27	4	1	0	62	70
3 El Centro	83	73	16	7	7	13	5	6	11	45	29	17	0	95	61
4 El Cedro	103	94	19	10	11	17	13	15	14	59	28	11	0	108	89
5 La Reina	75	81	20	10	2	14	14	2	13	43	17	20	1	91	65
6 La Sabaneta	71	84	18	20	9	18	18	13	30	21	8	0	0	0	0
7 La Pajuila	32	17	12	7	3	4	7	2	3	7	2	2	0	35	14
8 Los Angeles	49	43	9	6	5	5	10	8	10	17	19	3	0	56	36
9 Brisas del Rio	99	93	18	19	17	22	19	11	35	24	23	24	0	85	107
10Colonia Suyapa	56	62	18	11	9	10	9	8	21	22	7	3	0	49	69
11Berlin	7	14	6	0	3	2	0	1	3	3	3	0	1	11	10

Anexo # 17

Municipalidad de El Paraiso, Copán.

Ingreso de indicadores per cápita por comunidad

	Sueldos								
Aldeas	Menos de 1,000	1,001-2,000	2,001-4,000	4,001-8,000	8,001-12,000	12,001-20,000	20,001-30,000	30,001-50,000	50,000 Y mas.
El Manguito	39	48	14	2	0	0	0	0	0

El Naranjito	26	24	11	1	1	0	0	0	0
El Manacal	6	47	47	28	7	0	0	0	0
El Limon	18	63	19	7	1	0	0	0	0
Nuevo Triunfo	2	4	7	5	0	1	0	0	0
Buena Vista	25	53	21	1	2	0	0	0	0
El Rosario	1	24	9	1	0	0	0	0	0
Las Juntas	50	43	14	3	0	0	0	0	0
Las Delicias	11	16	17	3	0	0	0	0	0
San Cristobal	21	28	4	0	0	0	0	0	0
La Cuchilla	12	24	3	3	0	0	0	0	0
La Cumbre	13	32	10	6	0	0	0	0	0
Santa Lucia	13	35	10	0	1	0	0	0	0
San Marcos	4	13	8	2	0	0	0	0	0
Las Guamas	17	1	1	0	0	0	0	0	0
La Pimienta	2	12	8	1	0	0	0	0	0
La Peña	3	3	10	2	0	0	0	0	0
Las Orquideas	0	1	9	0	0	0	0	0	0
El Jardin	15	34	16	2	0	0	0	0	0
Las Flores	10	50	83	35	10	5	0	0	0
Nueva Esperanza	3	6	16	4	0	0	0	0	0
Santa Cruz	27	60	57	31	7	1	0	0	0
El Charcon	5	23	18	2	0	0	0	0	0
San Antonio Crucitas	58	51	57	1	1	0	0	0	0
La Magua	5	5	3	1	0	0	0	0	0
AguaBuena	1	7	11	3	0	0	0	0	0
El Tesoro	2	12	63	34	2	1	1	0	0
La Playona	5	33	114	72	18	1	0	0	0
Rio LIndo	19	50	86	31	3	0	0	0	0
La Laguna	112	24	5	0	0	0	0	0	0
Aldea Nueva	23	11	1	0	0	0	0	0	0

Libertad Vieja	13	41	7	3	0	0	0	0	0
Brisas de La Frontera	8	11	6	1	0	0	0	0	0
Libertad Nueva	0	7	3	0	0	0	0	0	0
San Isidro	7	15	7	0	0	0	0	0	0
El Pinalito	7	9	5	1	0	0	0	0	0
CASERIOS									
El Zapotillo	0	2	1	0	0	0	0	0	0
El Zapote	1	1	3	2	1	0	0	0	0
San Luis	8	10	2	2	0	0	0	0	0
El Mojon	1	3	5	1	0	0	0	0	0
Planes de San Francisco	7	4	0	0	0	0	0	0	0
La Cumbrita	2	5	1	0	0	0	0	0	0
El Alto	2	7	3	0	0	0	0	0	0
Pinalitos	7	1	0	1	0	0	0	0	0
Nueva PAlestina	13	6	1	0	0	0	0	0	0
Las Vueltas	13	11	2	0	0	0	0	0	0
Los Cerritos	7	6	0	0	0	0	0	0	0
Las Mesitas	4	6	4	0	0	0	0	0	0
La Colonia	0	8	8	3	0	0	0	0	0
Cedro I	7	5	3	1	1	0	0	0	0
Cedro II	8	3	2	2	0	0	0	0	0
El Cedral	4	13	2	0	0	0	0	0	0
Cañoncitos	2	1	2	0	0	0	0	0	0
Buenos Aires	1	2	5	0	0	0	0	0	0
Las Brisas	5	1	3	0	0	0	0	0	0
BARRIOS									
El Rosario	8	45	52	34	13	13	6	2	0
El Gorrion	8	9	31	14	2	1	0	0	0
El Centro	11	3	22	36	22	25	7	2	0
El Cedro	1	7	38	43	31	35	8	2	0
La Reina	1	8	61	30	5	1	0	0	0
La Sabaneta	5	21	37	16	6	1	1	1	0

La Pajuila	0	0	18	10	1	1	0	0	0
Los Angeles	2	4	11	22	12	10	4	1	0
Brisas del Rio	8	22	44	38	12	6	0	0	0
Colonia Suyapa	4	18	19	9	6	4	1	0	0
Berlin	1	1	4	3	1	0	0	0	0

FRECUENCIA MUNICIPAL

MANCOMUNIDAD CHORTI
MUNICIPALIDAD DE EL PARAISO, COPÁN
Encuesta Socioeconomica para Establecer Linea de Base a Nivel Municipal
(en el marco de los ODS)

DATOS GENERALES

Municipio: El Paraíso, Copán.

Barrio:

Población: 13880 Vivienda: 3898

12. Clasificación de personas por rangos de edades y sexos

No	Rangos de Edades	No. De Personas	Sexo		saben leer y escribir	
			F	M	F	M
1	Menores de 1 año	238	99	139	0	0
2	De 1 a 4 años	1052	498	554	28	26
3	De 5 a 6 años	689	331	358	118	104
4	De 7 a 12 años	1921	949	972	931	930
5	De 13 a 15 años	995	476	519	469	507
6	De 16 a 18 años	965	518	447	498	441
7	De 19 a 23 años	1340	696	644	688	626
8	De 24 a 30 años	1705	902	803	892	784
9	De 31 a 40 años	1792	937	855	917	828
10	De 41 a 50 años	1161	592	569	574	555
11	De 51 a 64 años	1154	581	573	543	542
12	De 65 años y mas	868	411	457	366	414

13. Cuantas madres solteras hay en el hogar:

319 7.7 %

14. Cuantos niñ@s nacieron en la familia durante 2013:

92 2.4 %

Femenino 36 39.1 %
Masculino 56 60.9 %

Mujeres en edad reproductiva
3529

15. Quien atendio el parto

1. Enfermera	7	0.2	%
2. Partera	11	0.3	%
3. Medico	69	2.0	%
4. Ella sola	3	0.1	%
5. Marido	0	0.0	%
6. Otra Persona	0	0.0	%

16. Hubo alguna muerte materna durante el parto o post parto en la familia en el 2013 (hogares)

1. Si 2 0.1 % 2. No #### 99.9 %

17. Planifica la familia con su pareja:

1. Si 433 11.1 % 2. No #### 88.9 %

18. Tipo de método que usa:

1. Ritmo	12	2.8	%
2. Diu	12	2.8	%
3. Pastilla	119	27.5	%
4. Preservativo	8	1.8	%
5. Inyección	237	54.7	%
6. Operación	46	10.6	%
6.1. F	45	10.4	%
6.2. M	1	0.2	%

131

19. Se murio en la familia un niño (a) menor de 5 años en el 2013:

1. Si 2 0.1 % 2. No #### 99.9 % Femenino 1 50.0 % Masculino 1 50.0 %

20. Se manifestaron en elgun miembro de su familia las siguientes enfermedades, durante el 2013:

No	Tipo de enfermedad	Se manifesto		Sexo				Asistencia					
		Si	%	M	%	F	%	Publica	%	Privada	%	Propia	%
1	Infecciones Respiratorias Agudas	165	1	79	48	86	52	133	81	11	7	21	13
2	Dengue Clásico	262	2	121	46	141	54	207	79	12	5	43	16
3	Paludismo	7	0.1	4	57	3	43	4	57	2	29	1	14
4	Dengue Hemorrágico	7	0.1	4	57	3	43	7	100	0	0	0	0
5	Chagas	1	0.01	0	0	1	100	1	100	0	0	0	0
6	Alcoholismo	12	0.1	12	100	0	0	5	42	1	8	6	50
7	Discapacidad en Niños/Niñas	5	0.04	3	60	2	40	4	80	1	20	0	0
8	Discapacidad en Jovenes	2	0.01	2	100	0	0	1	50	0	0	1	50
9	Discapacidad en adultos	12	0.1	11	92	1	8	7	58	0	0	5	42
10	Discapacidad en Adulto Mayor	8	0.06	5	63	3	38	6	75	0	0	2	25
11	Tuberculosis	4	0.03	0	0	4	100	4	100	0	0	0	0
12	Cancer	1	0.01	1	100	0	0	0	0	1	100	0	0
13	Diarreas	64	0.5	32	50	32	50	54	84	1	2	9	14
14	De la piel	25	0.2	13	52	12	48	21	84	1	4	3	12
15	Otros:	18	0.1	9	50	9	50	14	78	1	6	3	17

21. Tipo de vivienda en uso:

Casa 3856 98.9 %
Apartamento Independiente 20 0.5 %
Local no abitacional 3 0.1 %
Cuarto mesón (cuarterias) 5 0.1 %
Casa improvisada 14 0.4 %

22. Materiales de construcción de las paredes:

1. Adobe 811 20.8 %
2. Bloque 1935 49.6 %
3. Bahareque 188 4.8 %
4. Madera 922 23.7 %
5. Desperdicios 19 0.5 %
6. Ladrillo 19 0.5 %
7. Piedra 4 0.1 %

23. Tenecia de la vivienda:

Propia totalmente pagada #### 77.5 %

Dominio:
Pleno 963 31.9 %
Escritura 669 22.1 %
Util #### 46.0 %

Sexo:
Masculino #### 63.5 %
Femenino 826 27.3 %
Ambos 277 9.2 %

Propia Pagando 263 6.7 %
Alquilada 220 5.6 %
Prestada 393 10.1 %

24. Cuales son los principales problemas de la vivienda.

No tiene repello	980	25.1	%	Externo	939	95.8	%	Interno	###	86.9	%
Piso de tierra	1258	32.3	%								
Falta de cielo falso	1898	48.7	%								
Problemas estructurales	1260	32.3	%								
Techo en mal estado	673	17.3	%								
Ninguno	1161	29.8	%								

25. Condiciones de la vivienda:

Buena	1161	29.8	%
Regular	1813	46.5	%
Mala	924	23.7	%

26. Freceuntementeque utilizan para cocinar:

Electricidad	477	12.2	%
Gas volátil (Chimbo)	349	9.0	%
Gas (Kerosén)	10	0.3	%
Leña	####	85.7	%
No Cosina	2	0.1	%

27. Cuantas piezas tiene esta vivienda:

Una	304	7.8	%
Dos	1066	####	%
Tres	1046	####	%
Cuatro	762	####	%
Cinco	455	####	%
Seis y mas	265	6.8	%

28. Cuantos baños tiene:

No tiene baño	779	20.0	%
Uno	####	69.0	%
Dos	370	9.5	%
Tres y mas	60	1.5	%

29. Cuántas piezas se utilizan como dormitorio:

Una	2006	51.5	%
Dos	1241	31.8	%
Tres	506	13.0	%
Cuatro y mas	145	3.7	%

30. Cuántas familias viven en esta casa:

Una	3691	94.7	%	
Dos	177	4.5	%	
Tres	20	0.5	%	
Cuatro	3	0.1	%	Familias
Cinco y mas	7	0.2	%	4152

31. Ha emigrado algun miembro de su hogar:

Si	303	7.8	%
Cuantos	539	13.8	%
Sexo:			
Maculino	353	65.5	%
Femenino	186	34.5	%
Dentro del pais	65	12.1	%
Otro pais	474	87.9	%
No	3595	92.2	%

32. Conoce usted casos de violencia intrafamiliar en el barrio en el ultimo año: 133

Si	1	0.03	%	Cuantos	1	### %
No	3897	99.97	%			

33. Le ha sucedido algún caso de violencia a usted o a su familia en el ultimo año:

Si	1	0.0	%	Cuantos	1	0.0	%	No	3897	100.0	%

34. Situación educativa actual, e igualdad entre los sexos, de los niños en edad escolar (4 a 23 años 6191)

Sexo		Grado que actualmente cursan o cursaron											Estudian ahora	
M	F	Pre Grado	Primer Grado	Segundo Grado	Tercero Grado	Cuarto Grado	Quinto Grado	Sexto Grado	Básico	Diver.	Univ.	Ning.	Si	No
3144	3047	918	551	591	760	614	530	1227	648	254	89	9	2955	3236
50. %	49 %	14.8 %	8.9 %	9.5 %	12.3 %	9.9 %	8.6 %	19.8 %	10.5 %	4.1 %	1.4 %	0.1 %	47.7 %	52.3 %

35. Profesión u oficio e ingresos de los miembros de la familia en edad de trabajar:

Pea Ocupada y Desocupada

Si	%	No	%
5166	48.8	5428	51.2

Ingresos Menos de 1,000	1460	28.3	%
Ingresos entre Lps. 1,001 a 2,000	1597	30.9	%
Ingresos entre Lps. 2,001 a 4,000	1419	27.5	%
Ingresos entre Lps. 4,001 a 8,000	515	10.0	%
Ingresos entre Lps. 8,001 y más	175	3.4	%

36. Alguien de la familia ha obtenido algún tipo de prestamo:

Si	59	1.51	%
No	2	0.05	%
M	37	62.71	%
F	26	44.07	%

37. Reciben remesas:

Si	336	8.62	%
No	3562	91.38	%

38. Cuanto lps.

No.	Rango	Cant.	%
1	0.01 - 1000.00	73	21.73
2	1000.01 -2000.00	129	38.39
3	2000.01 - y mas	134	39.88

39. Cuantos son los ingresos mensuales familiares:

Rangos (Lps)	Hogar	%
de 1,000.00	713	18.29
1,001 - 2,000	1140	29.25
2,001 - 4,000	1159	29.73
4,001 - 8,000	576	14.78
8,001 - 12,000	170	4.361
12,001 - 20,000	99	2.54
20,001 - 30,000	31	0.795
30,001 - 50,000	10	0.257
50,001 y Mas		0

40. Los ingresos familiares ajustan para alimentarse los:

1.	3 tiempos	3018	77.4	%
2.	2 tiempos	819	21.0	%
3.	1 tiempos	61	1.6	%

41. Trabaja por cuenta propia la tierra alguien en la familia

1. Si	1515	38.9	%
2. No	2383	61.1	%

	M	1918	126.6 %
Cuantos	F	30	2.0 %

Uno	1215	80.2	%
Dos	207	13.7	%
Tres	64	4.2	%
Cuatro	21	1.4	%
Cinco y mas	8	0.5	%

42. Tipo de tenencia de la tierra

1. Propia pagada	705	18.1	%
Pleno	506	71.8	%
Util	194	27.5	%
2. Propia pagando	112	2.9	%
3. Alquilada	472	12.1	%
4. Prestada	222	5.7	%
5. En litigio	1	0.0	%
6. Comunal	1	0.0	%
7. No tiene	2385	61.2	%

43. Se producen alimentos en la familia:

Si	1281	32.9	%
No	2617	67.1	%

Viviendas	3898

44. Producen suficientes alimentos para autoconsumo:

Si	1152	29.6	%
No	2746	70.4	%

45. De los alimentos que producen obtienen exedentes para la venta:

Si	147	3.8	%
No	3751	96.2	%

46. Cuantos hombres de la familia participan en organizaciones:

Ninguno	3595	92.2	%
Uno	274	7.0	%
Dos	26	0.7	%
Tres y mas	3	0.1	%

47. Cuantas mujeres de la familia participan en organizaciones:

Ninguno	3621	92.9	%
Uno	245	6.3	%
Dos	27	0.7	%
Tres y mas	5	0.1	%

48. En la casa que habita existen los siguientes sevicios publicos:

No	Servicios Publicos	Lo reciben	
		Cant.	%
1	Agua de pozo propio	6	0.2
2	Agua domiciliar de pozo comunal	9	0.2
3	Acarrea agua de rio o quebrada	14	0.4
4	Agua domiciliar por acueducto	3839	98.5
5	Agua domiciliar por Manguera	9	0.2
6	Agua llave publica / fuente	15	0.4
7	Reservorio de agua lluvia	8	0.2
8	Servicio sanitario	3127	80.2
9	Letrina	668	17.1
10	Usa la letrina	636	16.3
11	Recolección de basura	784	20.1
12	Aseo de calles	782	20.1
13	Energia eléctrica domiciliaria	3551	91.1
14	Teléfono (Hondutel)	17	0.4
15	Teléfono (Celular)	3432	88.0
16	Alumbrada publico	3491	89.6
17	Mantenimiento de calles	85	2.2

Indicadores Socioeconómicos de El Paraiso Copàn

FRECUENCIAS DE ALDEAS

MANCOMUNIDAD CHORTI
MUNICIPALIDAD DEL PARAISO, COPÁN.
Encuesta Socioeconomica para Establecer Linea de Base a Nivel Municipal
(en el marco de los ODS)

DATOS GENERALES

Municipio: El Paraiso, Copán

Barrio: El Manguito

Población: 265 Vivienda: 103

12. Clasificación de personas por rangos de edades y sexos

No	Rangos de Edades	No. De Personas	Sexo		saben leer y escribir	
			F	M	F	M
1	Menores de 1 año	1	1	0	0	0
2	De 1 a 4 años	7	4	3	0	0
3	De 5 a 6 años	17	10	7	3	1
4	De 7 a 12 años	25	13	12	12	11
5	De 13 a 15 años	20	8	12	8	12
6	De 16 a 18 años	21	12	9	12	9
7	De 19 a 23 años	32	16	16	15	15
8	De 24 a 30 años	29	12	17	12	17
9	De 31 a 40 años	46	27	19	27	19
10	De 41 a 50 años	28	12	16	12	16
11	De 51 a 64 años	27	13	14	13	14
12	De 65 años y mas	12	4	8	4	8

13. Cuantas madres solteras hay en el hogar:

2 1.9 %

14. Cuantos niñ@s nacieron en la familia durante 2013:

0 0.0 %

Femenino 0 ##### %
Masculino 0 ##### %

Mujeres en edad reproductiva
75

15. Quien atendio el parto

1. Enfermera	0	0.0	%
2. Partera	0	0.0	%
3. Medico	0	0.0	%
4. Ella sola	0	0.0	%
5. Marido	0	0.0	%
6. Otra Persona	0	0.0	%

16. Hubo alguna muerte materna durante el parto o post parto en la familia en el 2013 (hogares)

1. Si 0 0.0 % 2. No 103 #### %

17. Planifica la familia con su pareja:

1. Si 4 3.9 % 2. No 99 96.1 %

18. Tipo de método que usa:

1. Ritmo	0	0.0	%
2. Diu	0	0.0	%
3. Pastilla	4	100.0	%
4. Preservativo	0	0.0	%
5. Inyección	0	0.0	%
6. Operación	0	0.0	%
6.1. F	0	0.0	%
6.2. M	0	0.0	%

19. Se murio en la familia un niño (a) menor de 5 años en el 2013:

1. Si 0 0.0 % 2. No 103 #### % Femenino 0 #### % Masculino 0 #### %

20. Se manifestaron en elgun miembro de su familia las siguientes enfermedades, durante el 2013:

No	Tipo de enfermedad	Se manifesto		Sexo				Asistencia					
		Si	%	M	%	F	%	Publica	%	Privada	%	Propia	%
1	Infecciones Respiratorias Agudas	1	0	1	100	0	0	0	0	1	100	0	0
2	Dengue Clásico	2	1	1	50	1	50	2	100	0	0	0	0
3	Paludismo	0	0	0	####	0	#####	0	#####	0	0	0	0
4	Dengue Hemorrágico	0	0	0	####	0	#####	0	#####	0	0	0	0
5	Chagas	0	0	0	####	0	#####	0	0	0	0	0	0
6	Alcoholismo	0	0	0	####	0	#####	0	0	0	0	0	0
7	Discapacidad en Niños/Niñas	0	0	0	####	0	#####	0	0	0	0	0	0
8	Discapacidad en Jovenes	0	0	0	####	0	#####	0	0	0	0	0	0
9	Discapacidad en Adultos	1	0	1	100	0	0	1	100	0	0	0	0
10	Discapacidad en Adulto Mayor	0	0	0	####	0	#####	0	0	0	0	0	0
11	Tuberculosis	0	0	0	####	0	#####	0	0	0	0	0	0
12	Cancer	0	0	0	####	0	#####	0	0	0	0	0	0
13	Diarreas	6	2	5	83	1	17	6	600	0	0	0	0
14	De la piel	0	0	0	####	0	#####	0	0	0	0	0	0
15	Otros:	0	0	0	####	0	#####	0	#####	0	####	0	###

21. Tipo de vivienda en uso:

Casa	103	100.0 %
Apartamento Independiente	0	0.0 %
Local no abitacional	0	0.0 %
Cuarto mesón (cuarterias)	0	0.0 %
Casa improvisada	0	0.0 %

22. Materiales de construcción de las paredes:

1. Adobe	21	20.4 %
2. Bloque	63	61.2 %
3. Bahareque	10	9.7 %
4. Madera	9	8.7 %
5. Desperdicios	0	0.0 %
6. Ladrillo	0	0.0 %
7. Piedra	0	0.0 %

23. Tenecia de la vivienda:

Propia totalmente pagada	64	62.1 %
Dominio:		
Pleno	4	6.3 %
Escritura	4	6.3 %
Util	56	87.5 %
Sexo:		
Masculino	35	54.7 %
Femenino	21	32.8 %
Ambos	8	12.5 %
Propia Pagando	22	21.4 %
Alquilada	9	8.7 %
Prestada	8	7.8 %

24. Cuales son los principales problemas de la vivienda.

No tiene repello	17	16.5	%
Piso de tierra	37	35.9	%
Falta de cielo falso	46	44.7	%
Problemas estructurales	47	45.6	%
Techo en mal estado	21	20.4	%
Ninguno	20	19.4	%

Externo	16	94.1	%	Interno	16	94.1	%

25. Condiciones de la vivienda:

Buena	20	19.4	%
Regular	58	56.3	%
Mala	25	24.3	%

26. Freceuntementeque utilizan para cocinar:

Electricidad	15	14.6	%
Gas volátil (Chimbo)	11	10.7	%
Gas (Kerosén)	0	0.0	%
Leña	99	96.1	%
No Cosina	0	0.0	%

27. Cuantas piezas tiene esta vivienda:

Una	4	3.9	%
Dos	50	####	%
Tres	25	####	%
Cuatro	15	####	%
Cinco	7	6.8	%
Seis y mas	2	1.9	%

28. Cuantos baños tiene:

No tiene baño	8	7.8	%
Uno	81	78.6	%
Dos	14	13.6	%
Tres y mas	0	0.0	%

29. Cuántas piezas se utilizan como dormitorio:

Una	69	67.0	%
Dos	25	24.3	%
Tres	7	6.8	%
Cuatro y mas	2	1.9	%

30. Cuántas familias viven en esta casa:

Una	102	99.0	%	
Dos	1	1.0	%	
Tres	0	0.0	%	
Cuatro	0	0.0	%	Familias
Cinco y mas	0	0.0	%	104

31. Ha emigrado algun miembro de su hogar:

Si	4	3.9	%
Cuantos	4	3.9	%
Sexo:			
Maculino	3	75.0	%
Femenino	1	25.0	%
Dentro del pais	0	0.0	%
Otro pais	4	#####	%
No	99	96.1	%

32. Conoce usted casos de violencia intrafamiliar en el barrio en el ultimo año:

Si	0	-	%	Cuantos	0	###	%
No	103	#####	%				

Si			Cuantos			No		
	0	0.0 %		0	0.0 %		0	0.0 %

34. Situación educativa actual, e igualdad entre los sexos, de los niños en edad escolar (4 a 23 años 115)

Sexo		Grado que actualmente cursan o cursaron											Estudian ahora	
M	F	Pre Grado	Primer Grado	Segundo Grado	Tercero Grado	Cuarto Grado	Quinto Grado	Sexto Grado	Básico	Diver.	Univ.	Ning.	Si	No
55	60	17	8	8	13	15	8	34	7	5	0	0	57	58
47.%	52.%	14.8%	7.0%	7.0%	11.3%	13.0%	7.0%	29.6%	6.1%	4.3%	0.0%	0.0%	49.6%	50.4%

35. Profesión u oficio e ingresos de los miembros de la familia en edad de trabajar:

Pea Ocupada y Desocupada

Si	%	No	%
120	61.5	75	38.5

Ingresos Menos de 1,000	144	120.0	%
Ingresos entre Lps. 1,001 a 2,000	43	35.8	%
Ingresos entre Lps. 2,001 a 4,000	6	5.0	%
Ingresos entre Lps. 4,001 a 8,000	5	4.2	%
Ingresos entre Lps. 8,001 y más	0	0.0	%

PEA Ocupada y desocupada
195

Viviendas	103

36. Alguien de la familia ha obtenido algún tipo de prestamo:

Si	0	-	%
No	0	-	%
M	0	######	%
F	0	######	%

37. Reciben remesas:

Si	9	8.74	%
No	94	91.26	%

38. Cuanto lps.

No.	Rango	Cant.	%
1	0.01 - 1000.00	3	33.33
2	1000.01 -2000.00	3	33.33
3	2000.01 - y mas	3	33.33

39. Cuantos son los ingresos mensuales familiares:

Rangos (Lps)	Hogar	%
de 1,000.00	39	37.86
1,001 - 2,000	48	46.60
2,001 - 4,000	14	13.59
4,001 - 8,000	2	1.94
8,001 - 12,000	0	0.00
12,001 - 20,000	0	0.00
20,001 - 30,000	0	0.00
30,001 - 50,000	0	0.00
50,001 y Mas	0	0.00

40. Los ingresos familiares ajustan para alimentarse los:

1. 3 tiempos	69	67.0	%
2. 2 tiempos	33	32.0	%
3. 1 tiempos	1	1.0	%

41. Trabaja por cuenta propia la tierra alguien en la familia

1. Si	43	41.7	%
2. No	60	58.3	%

Cuantos	M	48	111.6 %
	F	2	4.7 %

Uno	50	116.3	%
Dos	0	0.0	%
Tres	0	0.0	%
Cuatro	0	0.0	%
Cinco y mas	0	0.0	%

42. Tipo de tenencia de la tierra

1. Propia pagada	22	21.4	%
Pleno	19	86.4	%
Util	3	13.6	%
2. Propia pagando	7	6.8	%
3. Alquilada	3	2.9	%
4. Prestada	8	7.8	%
5. En litigio	1	1.0	%
6. Comunal	0	0.0	%
7. No tiene	62	60.2	%

47. Cuantas mujeres de la familia participan en organizaciones:

Ninguno	102	99.0	%
Uno	1	1.0	%
Dos	0	0.0	%
Tres y mas	0	0.0	%

43. Se producen alimentos en la familia:

Si	21	20.4	%
No	82	79.6	%

44. Producen suficientes alimentos para autoconsumo:

Si	21	20.4	%
No	82	79.6	%

45. De los alimentos que producen obtienen exedentes para la venta:

Si	0	0.0	%
No	103	100.0	%

46. Cuantos hombres de la familia participan en organizaciones:

Ninguno	100	97.1	%
Uno	3	2.9	%
Dos	0	0.0	%
Tres y mas	0	0.0	%

Viviendas	103

48. En la casa que habita existen los siguientes sevicios publicos:

No	Servicios Publicos	Lo reciben	
		Cant.	%
1	Agua de pozo propio	0	0.0
2	Agua domiciliar de pozo comunal	0	0.0
3	Acarrea agua de rio o quebrada	0	0.0
4	Agua domiciliar por acueducto	103	100.0
5	Agua domiciliar por Manguera	0	0.0
6	Agua llave publica / fuente	0	0.0
7	Reservorio de agua lluvia	0	0.0
8	Servicio sanitario	98	95.1
9	Letrina	5	4.9
10	Usa la letrina	3	2.9
11	Recolección de basura	0	0.0
12	Aseo de calles	0	0.0
13	Energia eléctrica domiciliaria	102	99.0
14	Teléfono (Hondutel)	0	0.0
15	Teléfono (Celular)	93	90.3
16	Alumbrada publico	99	96.1
17	Mantenimiento de calles	0	0.0

Indicadores Socioeconómicos de El Paraiso, Copán.

Levantamiento de Indicadores Socioeconómicos
Identificación de viviendas por Comunidad.

Municipio de: El Paraíso, Copan.
Código: 0409

Comunidad: El Manguito

Nº Vivienda	Nombre de jefe de Familia	Ocupado	Desocupado	Edificio, publico Negocio/	Estado Vivienda		
					B	R	M
1	Kínder				X		
2	Wilder Alexander Garcia	X			X		
3	Nelci Garcia	X			X		
4	Naun Manchame	X				X	
5	Yudi Martinez	X				X	
6	Liuvin Omar	X					X
7	Oscar Rene Rodas	X					X
8	Hector Avila	X				X	
9	Jose Armando Esquivel	X			X		
10	Silas Rodas	X			X		
11	Jesus Humberto Manchame	X			X		
12	Cristobal Manchame	X			X		
13	Cesar Humberto Garcia	X			X		
14	German Manchame		X			X	
15	Jose Orlando Recinos	X			X		
16	Leonides Manchame	X			X		
17	Damaris Rodas	X			X		
18	Angel Manchame	X				X	
19	Pedro Antonio Gonzales	X			X		
20	Teodoro Manchame	X			X		
21	Jose Humberto Garcia	**X**			X		
22	Ruben Monroy	**X**				X	
23	Dunia Leonor	**X**			X		
24	Wilmer Manchame	**X**			X		
25	Nery Martinez	**X**				X	
26	Hugo Rodas	**X**				X	
27	Maria Odilia Avila	**X**				X	
28	Yoni Zeron	**X**			X		
29	Emerito Chacon	**X**			X		
30	Leonel Garza		X				X
31	Efrain Rodas	**X**					X
32	Pedro Rodas	**X**			X		
33	Leonel Garza	**X**			X		
34	Magno Oliva	**X**			X		
35	Petrona Rodas	**X**				X	
36	Darwin Rodas	**X**					X

37	Leonel Garza	**X**				X	
38	Leonel Garza		X			X	
39	Juan Avila	**X**					X
40	Oscar Rene Carlos	**X**					X
41	Jose Antonio Mejia	**X**					X
42	Orlando Manchame	**X**					X
43	Jeidy Martinez	**X**					X
44	Miguel Manchame	**X**					X
45	Francisco Manchame	**X**					X
46	Francisco Perez	**X**				X	
47	Bairon Salazar	**X**			X		
48	Frerdi Salazar	**X**			X		
49	Eliazar Zamora	**X**					X
50	Domingo Lopez	**X**				X	
51	Andres Salazar	**X**			X		
52	Simeon Rodas	**X**				X	
53	Bernardo Rodas	**X**				X	
54	Elio de Jesus Paz	**X**				X	
55	Delia Peña	**X**				X	
56	Arnoldo Manchame		X				X
57	Laislado Manchame	**X**			X		
58	Iglesia de Dios			Iglesia	X		
59	Manuel Espinoza			Garaje	X		
60	Jose Inocente Romero	**X**				X	
61	Francisco Manchame	**X**			X		
62	Francisco Manchame		X				X
63	Clementino Manchame	**X**				X	
64	German Manchame	**X**			X		
65	Birgilio Manchame	**X**					X
66	Vicente Manchame	**X**					X
67	Rigoberto pineda	**X**					X
68	Gonzalo Paz		X			X	
69	German Eliu Manchame		X		X		
70	Jose Gonzalo Paz	**X**					X
71	Obeniel Manchame	**X**			X		
72	Arnoldo Manchame	**X**			X		
73	Lidia Rosa	**X**					X
74	Maria Yolanda Manchame	**X**					X
75	Mercedes Rodas	**X**			X		
76	Roni Leonor	**X**				X	
77	Dalio Lara	**X**				X	
78	Rufino Garza	**X**			X		
79	Iglesia Catolica			Iglesia	X		
80	Adelmo Garza		X		X		
81	Wilfredo Garza	**X**			X		
82	Samuel Manchame		X		X		
83	Manuel Espinoza	**X**			X		
84	Victoria Oliva	**X**					X
85	Rigoberto Pineda	**X**			X		
86	Elias Oliva	**X**			X		
87	Julio Martinez	**X**				X	

88	Arnaldo Galdamez	**X**				X	
89	Elder Galdamez	**X**					X
90	Gilberto Martinez	**X**				X	
91	Mario Manchame			Garaje		X	
92	Raul Paredes	**X**					X
93	Emilio Rivera	**X**					X
94	Juan Paz	**X**					X
95	Nelli Leonor	**X**			X		
96	Candido Manchame	**X**					X
97	Napoleon Leonor	**X**			X		
98	Samuel Manchame	**X**					X
99	Alfonso Manchame	**X**					X
100	Yonger Martinez	**X**			X		X
101	Escuela			Escuela			
102	Alfredo Mendez	**X**			X		
103	Iglesia Arbol de Vida			Iglesia		X	
104	Carlos Salazar Oliva	**X**			X		
105	Carlos Salazar	**X**					X
106	Antonia Guzman	**X**			X		
107	Juan Garza	**X**			X		
108	Ismary Herrera	**X**			X		
109	Escuela			Escuela		X	
110	Juan Ramon Peña	**X**				X	
111	Alexander Rodas	**X**					X
112	Telma Martinez	**X**					X
113	Guilfredo Martinez	**X**					X
114	Jairo Peña	**X**					X

Descripción Edificación	**#**
Viviendas ocupadas	97
Viviendas desocupadas	9
Iglesias	3
Centro Comunal	0
Escuela	2
Kínder	1
Cesar	0
Negocios	0
Edificio Gubernamental	0
Otras	2
Total	114

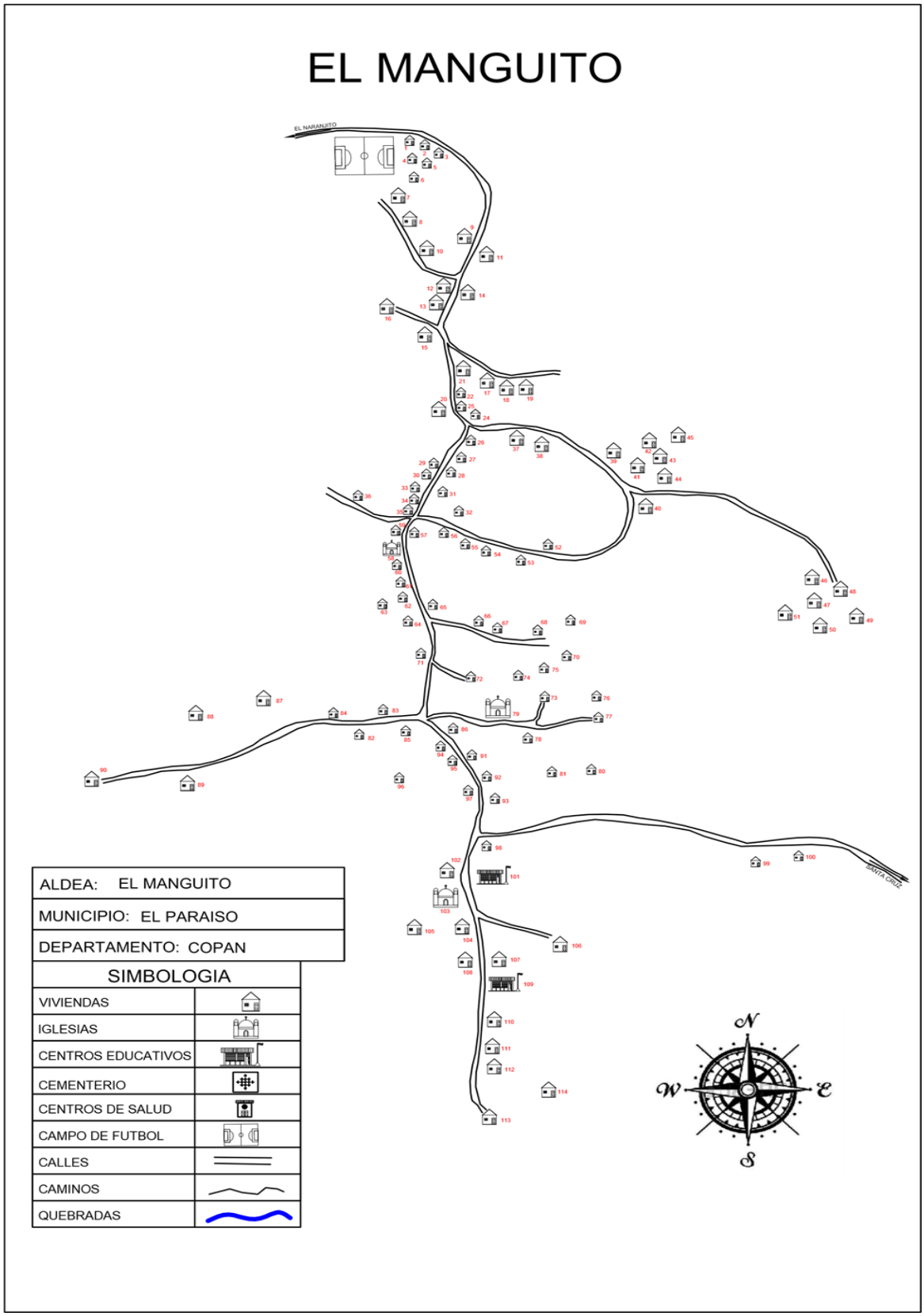
EL MANGUITO
EL NARANJITO
SANTA CRUZ
ALDEA: EL MANGUITO
MUNICIPIO: EL PARAISO
DEPARTAMENTO: COPAN
SIMBOLOGIA
VIVIENDAS
IGLESIAS
CENTROS EDUCATIVOS
CEMENTERIO
CENTROS DE SALUD
CAMPO DE FUTBOL
CALLES
CAMINOS
QUEBRADAS
N
W
E
S

MANCOMUNIDAD CHORTI

MUNICIPALIDAD DEL PARAISO, COPÁN.

Encuesta Socioeconomica para Establecer Linea de Base a Nivel Municipal

(en el marco de los ODS)

DATOS GENERALES

Municipio: El Paraiso, Copán

Aldea: El Naranjito

Población: 222 Vivienda: 63

12. Clasificación de personas por rangos de edades y sexos

No	Rangos de Edades	No. De Personas	Sexo		saben leer y escribir	
			F	M	F	M
1	Menores de 1 año	1	0	1	0	0
2	De 1 a 4 años	22	14	8	0	0
3	De 5 a 6 años	16	5	11	2	0
4	De 7 a 12 años	23	12	11	12	10
5	De 13 a 15 años	13	7	6	6	6
6	De 16 a 18 años	9	2	7	2	7
7	De 19 a 23 años	27	9	18	9	18
8	De 24 a 30 años	26	13	13	13	13
9	De 31 a 40 años	27	16	11	16	11
10	De 41 a 50 años	25	12	13	12	13
11	De 51 a 64 años	18	8	10	8	10
12	De 65 años y mas	15	6	9	6	9

13. Cuantas madres solteras hay en el hogar:

3 4.6 %

14. Cuantos niñ@s nacieron en la familia durante 2013:

1 1.6 %

Femenino 0 0.0 %

Masculino 1 100.0 %

Mujeres en edad reproductiva

47

15. Quien atendio el parto

1. Enfermera	0	0.0	%
2. Partera	0	0.0	%
3. Medico	1	2.1	%
4. Ella sola	0	0.0	%
5. Marido	0	0.0	%
6. Otra Persona	0	0.0	%

16. Hubo alguna muerte materna durante el parto o post parto en la familia en el 2013 (hogares)

1. Si 1 1.6 % 2. No 62 98.4 %

17. Planifica la familia con su pareja:

1. Si 1 1.6 % 2. No 62 98.4 %

18. Tipo de método que usa:

1. Ritmo	0	0.0	%
2. Diu	0	0.0	%
3. Pastilla	0	0.0	%
4. Preservativo	0	0.0	%
5. Inyección	1	100.0	%
6. Operación	0	0.0	%
6.1. F	0	0.0	%
6.2. M	0	0.0	%

Indicadores Socioeconómicos Línea Base Municipio El Paraíso, Copán.

19. Se murio en la familia un niño (a) menor de 5 años en el 2013:

1. Si 0 0.0 % 2. No 63 #### % Femenino 0 #### % Masculino 0 #### %

---

20. Se manifestaron en elgun miembro de su familia las siguientes enfermedades, durante el 2013:

No	Tipo de enfermedad	Se manifesto		Sexo				Asistencia					
		Si	%	M	%	F	%	Publica	%	Privada	%	Propia	%
1	Infecciones Respiratorias Agudas	0	0	0	####	0	#####	0	#####	0	####	0	###
2	Dengue Clásico	0	0	0	####	0	#####	0	#####	0	####	0	###
3	Paludismo	0	0	0	####	0	#####	0	#####	0	####	0	###
4	Dengue Hemorrágico	1	0	0	0	1	100	1	100	0	####	0	###
5	Chagas	0	0	0	####	0	#####	0	#####	0	####	0	###
6	Alcoholismo	0	0	0	####	0	#####	0	#####	0	####	0	###
7	Discapacidad en Niños/Niñas	0	0	0	####	0	#####	0	#####	0	####	0	###
8	Discapacidad en Jovenes	0	0	0	####	0	#####	0	#####	0	####	0	###
9	Discapacidad en Adultos	0	0	0	####	0	#####	0	#####	0	####	0	###
10	Discapacidad en Adulto Mayor	0	0	0	####	0	#####	0	#####	0	####	0	###
11	Tuberculosis	0	0	0	####	0	#####	0	#####	0	####	0	###
12	Cancer	0	0	0	####	0	#####	0	#####	0	####	0	###
13	Diarreas	2	1	0	0	2	100	2	#####	0	####	0	###
14	De la piel	2	1	1	50	1	50	2	#####	0	####	0	###
15	Otros:	0	0	0	####	0	#####	0	#####	0	####	0	###

21. Tipo de vivienda en uso:

Casa	61	96.8	%
Apartamento Independiente	0	0.0	%
Local no abitacional	2	3.2	%
Cuarto mesón (cuarterias)	0	0.0	%
Casa improvisada	0	0.0	%

22. Materiales de construcción de las paredes:

1. Adobe	14	22.2	%
2. Bloque	28	44.4	%
3. Bahareque	2	3.2	%
4. Madera	17	27.0	%
5. Desperdicios	2	3.2	%
6. Ladrillo	0	0.0	%
7. Piedra	0	0.0	%

23. Tenecia de la vivienda:

Propia totalmente pagada	44	69.8	%
Dominio:			
Pleno	3	6.8	%
Escritura	4	9.1	%
Util	37	84.1	%
Sexo:			
Masculino	25	56.8	%
Femenino	13	29.5	%
Ambos	6	13.6	%
Propia Pagando	9	14.3	%
Alquilada	4	6.3	%
Prestada	6	9.5	%

24. Cuales son los principales problemas de la vivienda.

No tiene repello	15	23.8	%	Externo	15	100.0	%	Interno 13 86.7 %
Piso de tierra	26	41.3	%					
Falta de cielo falso	49	77.8	%					
Problemas estructurales	30	47.6	%					
Techo en mal estado	14	22.2	%					
Ninguno	6	9.5	%					

25. Condiciones de la vivienda:

Buena	6	9.5	%
Regular	35	55.6	%
Mala	22	34.9	%

26. Freceuntementeque utilizan para cocinar:

Electricidad	4	6.3	%
Gas volátil (Chimbo)	3	4.8	%
Gas (Kerosén)	0	0.0	%
Leña	62	98.4	%
No Cosina	0	0.0	%

27. Cuantas piezas tiene esta vivienda:

Una	22	####	%
Dos	18	####	%
Tres	9	####	%
Cuatro	8	####	%
Cinco	2	3.2	%
Seis y mas	4	6.3	%

28. Cuantos baños tiene:

No tiene baño	6	9.5	%
Uno	45	71.4	%
Dos	12	19.0	%
Tres y mas	0	0.0	%

29. Cuántas piezas se utilizan como dormitorio:

Una	37	58.7	%
Dos	11	17.5	%
Tres	9	14.3	%
Cuatro y mas	6	9.5	%

30. Cuántas familias viven en esta casa:

Una	61	96.8	%	
Dos	2	3.2	%	
Tres	0	0.0	%	
Cuatro	0	0.0	%	Familias
Cinco y mas	0	0.0	%	65

31. Ha emigrado algun miembro de su hogar:

Si	8	12.7	%
Cuantos	17	27.0	%
Sexo:			
Maculino	9	52.9	%
Femenino	8	47.1	%
Dentro del pais	12	70.6	%
Otro pais	1	5.9	%
No	55	87.3	%

32. Conoce usted casos de violencia intrafamiliar en el barrio en el ultimo año:

Si	0	-	%	Cuantos	0	### %
No	63	#####	%			

33. Le ha sucedido algún caso de violencia a usted o a su familia en el ultimo año:

Si	0	0.0	%	Cuantos	0	0.0	%	No	63	100.0	%

34. Situación educativa actual, e igualdad entre los sexos, de los niños en edad escolar (4 a 23 años 101)

Sexo		Grado que actualmente cursan o cursaron											Estudian ahora	
M	F	Pre Grado	Primer Grado	Segundo Grado	Tercero Grado	Cuarto Grado	Quinto Grado	Sexto Grado	Básico	Diver.	Univ.	Ning.	Si	No
58	43	24	7	12	13	16	5	18	5	1	0	0	45	56
57.%	42.%	23.8%	6.9%	11.9%	12.9%	15.8%	5.0%	17.8%	5.0%	1.0%	0.0%	0.0%	44.6%	55.4%

35. Profesión u oficio e ingresos de los miembros de la familia en edad de trabajar:

Pea Ocupada y Desocupada

Si	%	No	%
93	54.1	79	45.9

Ingresos Menos de 1,000	65	69.9	%
Ingresos entre Lps. 1,001 a 2,000	20	21.5	%
Ingresos entre Lps. 2,001 a 4,000	7	7.5	%
Ingresos entre Lps. 4,001 a 8,000	1	1.1	%
Ingresos entre Lps. 8,001 y más	0	0.0	%

PEA Ocupada y desocupada
172

Viviendas	63

36. Alguien de la familia ha obtenido algún tipo de prestamo:

Si	0	-	%
No	63	#####	%
M	0	######	%
F	0	######	%

37. Reciben remesas:

Si	6	9.52	%
No	57	90.48	%

39. Cuantos son los ingresos mensuales familiares:

Rangos (Lps)	Hogar	%
de 1,000.00	26	41.27
1,001 - 2,000	24	38.10
2,001 - 4,000	11	17.46
4,001 - 8,000	1	1.59
8,001 - 12,000	1	1.59
12,001 - 20,000	0	0.00
20,001 - 30,000	0	0.00
30,001 - 50,000	0	0.00
50,001 y Mas	0	0.00

38. Cuanto lps.

No.	Rango	Cant.	%
1	0.01 - 1000.00	1	16.67
2	1000.01 -2000.00	1	16.67
3	2000.01 - y mas	4	66.67

40. Los ingresos familiares ajustan para alimentarse los:

1. 3 tiempos	39	61.9	%
2. 2 tiempos	17	27.0	%
3. 1 tiempos	7	11.1	%

41. Trabaja por cuenta propia la tierra alguien en la familia

1. Si	49	77.8	%		
2. No	29	46.0	%		
			M	49	100.0 %
Cuantos			F	0	0.0 %
Uno	23	46.9	%		
Dos	8	16.3	%		
Tres	2	4.1	%		
Cuatro	1	2.0	%		
Cinco y mas	0	0.0	%		

42. Tipo de tenencia de la tierra

1. Propia pagada	6	9.5	%
Pleno	5	83.3	%
Util	1	16.7	%
2. Propia pagando	1	1.6	%
3. Alquilada	21	33.3	%
4. Prestada	4	6.3	%
5. En litigio	0	0.0	%
6. Comunal	0	0.0	%
7. No tiene	31	49.2	%

43. Se producen alimentos en la familia:

Si	26	41.3	%
No	37	58.7	%

Viviendas	63

44. Producen suficientes alimentos para autoconsumo:

Si	24	38.1	%
No	39	61.9	%

45. De los alimentos que producen obtienen exedentes para la venta:

Si	2	3.2	%
No	61	96.8	%

46. Cuantos hombres de la familia participan en organizaciones:

Ninguno	49	77.8	%
Uno	12	19.0	%
Dos	2	3.2	%
Tres y mas	0	0.0	%

47. Cuantas mujeres de la familia participan en organizaciones:

Ninguno	50	79.4	%
Uno	12	19.0	%
Dos	1	1.6	%
Tres y mas	0	0.0	%

48. En la casa que habita existen los siguientes sevicios publicos:

No	Servicios Publicos	Lo reciben	
		Cant.	%
1	Agua de pozo propio	0	0.0
2	Agua domiciliar de pozo comunal	0	0.0
3	Acarrea agua de rio o quebrada	0	0.0
4	Agua domiciliar por acueducto	63	100.0
5	Agua domiciliar por Manguera	0	0.0
6	Agua llave publica / fuente	0	0.0
7	Reservorio de agua lluvia	0	0.0
8	Servicio sanitario	61	96.8
9	Letrina	2	3.2
10	Usa la letrina	2	3.2
11	Recolección de basura	0	0.0
12	Aseo de calles	0	0.0
13	Energia eléctrica domiciliaria	62	98.4
14	Teléfono (Hondutel)	0	0.0
15	Teléfono (Celular)	61	96.8
16	Alumbrada publico	62	98.4
17	Mantenimiento de calles	0	0.0

Indicadores Socioeconómicos de El Paraiso, Copán.

Levantamiento de Indicadores Socioeconómicos
Identificación de viviendas por Comunidad.

Municipio de: El Paraíso, Copan.
Código: 0409
Comunidad: El Naranjito

Nº Vivienda	Nombre de jefe de Familia	Ocupado	Desocupado	Edificio, publico Negocio/	Estado Vivienda		
					B	R	M
1	Miguel Angel Hernandez	X				X	
2	Jairo Hernandez	X				X	
3	Rodolfo Hernandez Henrriquez	X				X	
4	Andres Mejia Perez	X			X		
5	David Mejia Perez	X			X		
6	Rodolfo Axume Beliz	X			X		
7	Hector Mauricio Axume	X			X		
8	Lorenzo Mejia Perez	X				X	
9	Jose Antonio Mejia	X				X	
10	Alfredo Mejia Perez	X				X	
11	Miguel Angel Mejia	X				X	
12	Fermin Hernandez Axume	X				X	
13	Maria Antonia Rodas	X					X
14	Manuel Alfonso Barrientos	X			X		
15	Birgilio Barrientos Guerra	X					X
16	Nelson Daniel Barrientos	X				X	
17	Luis Orlando Moreno	X				X	
18	Elder Ramirez	X				X	
19	Rosa Laura Barrientos	X				X	
20	Maria Antonia Guerra		X				X
21	Mario Guerra	X			X		
22	Karen Rodas Pinto	X			X		
23	Fidelio Lopez	X			X		
24	Arnulfo Pinto	X		Billar	X		
25	Carlos Donaldo Sagastume	X				X	
26	Daniel Barrientos Guerra	X			X		
27	Orvin Yoel Barrientos	X			X		
28	Orlando Hernandez Pinto	X					X
29	Oscar Suchite Garcia	X				X	
30	Cergio Urrutia	X		Pulpería	X		
31	Ermelinda Guerra Ruano	X			X		
32	Benjamin Ruano	X			X		
33	Florentino Lopez	X			X		

34	Nectaly Ruano	X				X	
35	Deny Misael Martines	X				X	
36	Oscar Suchite Garcia	X			X		
37	Armando Suchite Martines	X				X	
38	Santos Lopez	X				X	
39	Rosa Melida Axume	X				X	
40	Anivar Perez	X			X		
41	Efrain Ramirez	X					X
42	Obeniel Perez	X					X
43	Rony Perez	X					X
44	Samuel Guerra Alvarez	X					X
45	Marisol Diaz	X					X
46	Santos Maribel Urrutia	X					X
47	Julio Pascual	X					X
48	Edgar Geovany Pascual	X					X
49	Berta Lidia Urratra	X				X	
50	Suyapa Evangeline Auxume	X					X
51	Elmer Peña	X			X		
52	Victor Manuen Hernandez	X			X		
53	Rigoberto Ruano Leiva	X		Pulpería		X	
54	Lucila Ruano	X			X		
55	Abrahan Castro	X					X
56	Rufina Calderon	X			X		
57	Juan Antonio Ruano	X					X
58	Orlando Ruano Leiva	X		Pulpería	X		
59	Jose Adalberto Peña	X			X		
60	Paustino Barrientos	X		Negocio		X	
61	Ermelinda Ruano Leiva	X				X	
62	Jesus Peña	X			X		
63	Miguel Anguel Posadas	X			X		

Descripción Edificación	#
Viviendas ocupadas	62
Viviendas desocupadas	1
Iglesias	2
Centro Comunal	0
Escuela	1
Kínder	0
Cesar	0
Negocios	5
Edificio Gubernamental	0
Otras	0
Total	63

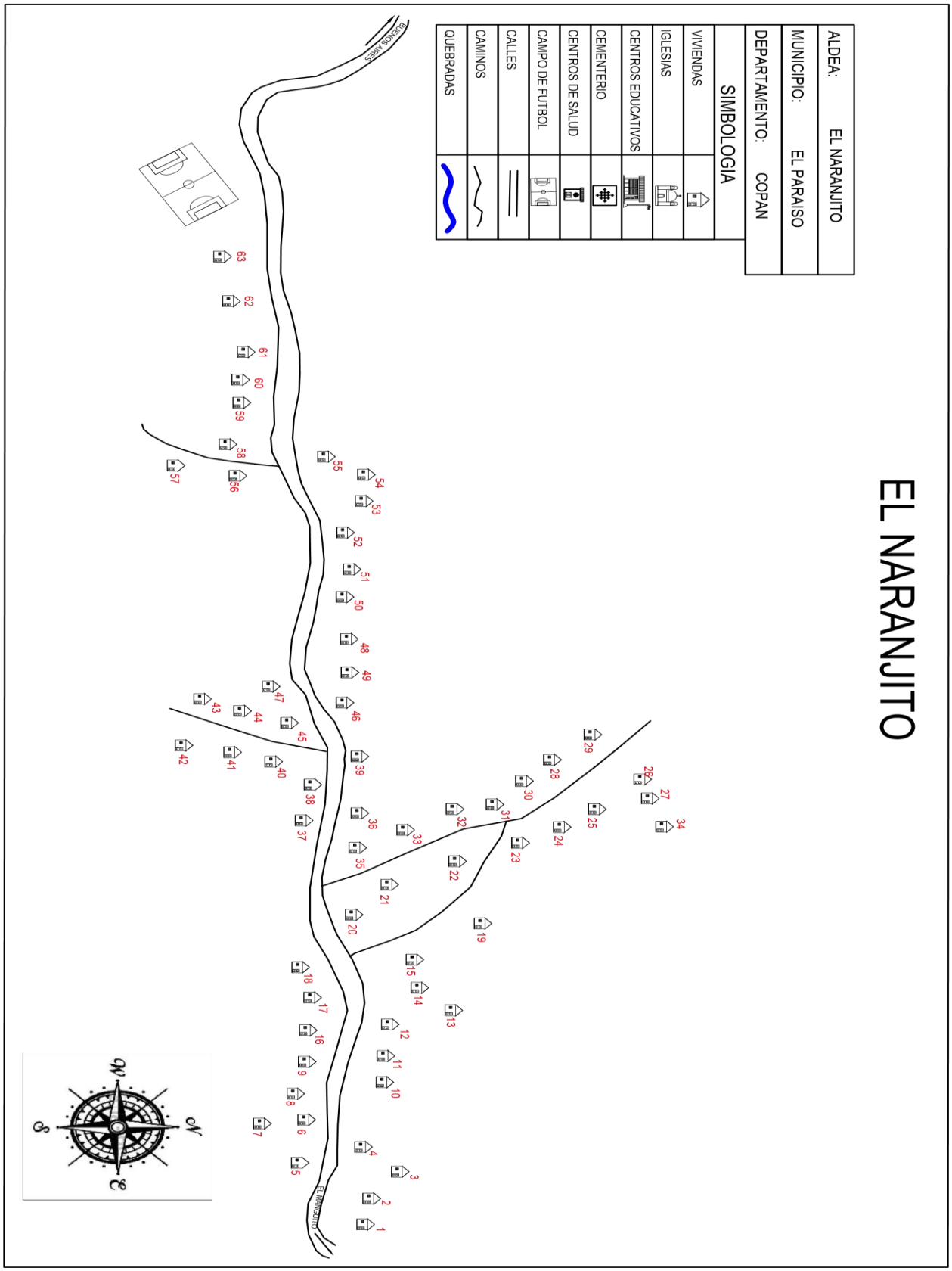
EL NARANJITO
ALDEA: EL NARANJITO
MUNICIPIO: EL PARAISO
DEPARTAMENTO: COPAN
SIMBOLOGIA
VIVIENDAS
IGLESIAS
CENTROS EDUCATIVOS
CEMENTERIO
CENTROS DE SALUD
CAMPO DE FUTBOL
CALLES
CAMINOS
QUEBRADAS
QUEBRADA HONDA
EL NARANJITO
N
S
W

MANCOMUNIDAD CHORTI

MUNICIPALIDAD DEL PARAISO, COPÁN.

Encuesta Socioeconomica para Establecer Linea de Base a Nivel Municipal

(en el marco de los ODS)

DATOS GENERALES

Municipio: El Paraiso, Copán

Barrio: El Manacal

Población: 604 Vivienda: 135

12. Clasificación de personas por rangos de edades y sexos

No	Rangos de Edades	No. De Personas	Sexo		saben leer y escribir	
			F	M	F	M
1	Menores de 1 año	13	7	6	0	0
2	De 1 a 4 años	71	39	32	1	0
3	De 5 a 6 años	38	20	18	3	1
4	De 7 a 12 años	80	40	40	38	38
5	De 13 a 15 años	45	15	30	14	29
6	De 16 a 18 años	62	38	24	38	24
7	De 19 a 23 años	60	27	33	27	33
8	De 24 a 30 años	72	34	38	34	37
9	De 31 a 40 años	67	33	34	33	34
10	De 41 a 50 años	40	20	20	20	20
11	De 51 a 64 años	35	14	21	14	21
12	De 65 años y mas	21	11	10	10	9

13. Cuantas madres solteras hay en el hogar:

4 2.8 %

14. Cuantos niñ@s nacieron en la familia durante 2013:

1 0.7 %

Femenino 1 100.0 %

Masculino 0 0.0 %

Mujeres en edad reproductiva

147

15. Quien atendio el parto

1. Enfermera	0	0.0	%
2. Partera	0	0.0	%
3. Medico	0	0.0	%
4. Ella sola	1	0.7	%
5. Marido	0	0.0	%
6. Otra Persona	0	0.0	%

16. Hubo alguna muerte materna durante el parto o post parto en la familia en el 2013 (hogares)

1. Si 0 0.0 % 2. No 135 #### %

17. Planifica la familia con su pareja:

1. Si 5 3.7 % 2. No 130 96.3 %

18. Tipo de método que usa:

1. Ritmo	0	0.0	%
2. Diu	0	0.0	%
3. Pastilla	0	0.0	%
4. Preservativo	1	20.0	%
5. Inyección	3	60.0	%
6. Operación	1	20.0	%
6.1. F	1	20.0	%
6.2. M	0	0.0	%

153

19. Se murio en la familia un niño (a) menor de 5 años en el 2013:

1. Si 0 0.0 % 2. No 135 #### % Femenino 0 #### % Masculino 0 #### %

20. Se manifestaron en elgun miembro de su familia las siguientes enfermedades, durante el 2013:

No	Tipo de enfermedad	Se manifesto		Sexo				Asistencia					
		Si	%	M	%	F	%	Publica	%	Privada	%	Propia	%
1	Infecciones Respiratorias Agudas	2	0	1	50	1	50	2	100	0	0	0	0
2	Dengue Clásico	0	0	0	####	0	#####	0	#####	0	####	0	0
3	Paludismo	0	0	0	####	0	#####	0	#####	0	0	0	0
4	Dengue Hemorrágico	0	0	0	####	0	#####	0	#####	0	0	0	0
5	Chagas	0	0	0	####	0	#####	0	0	0	0	0	0
6	Alcoholismo	0	0	0	####	0	#####	0	0	0	0	0	0
7	Discapacidad en Niños/Niñas	0	0	0	####	0	#####	0	0	0	0	0	0
8	Discapacidad en Jovenes	0	0	0	####	0	#####	0	0	0	0	0	0
9	Discapacidad en Adultos	1	0	1	100	0	0	1	50	0	0	0	0
10	Discapacidad en Adulto Mayor	0	0	0	####	0	#####	0	0	0	0	0	0
11	Tuberculosis	0	0	0	####	0	#####	0	0	0	0	0	0
12	Cancer	0	0	0	####	0	#####	0	0	0	0	0	0
13	Diarreas	0	0	0	####	0	#####	0	0	0	0	0	0
14	De la piel	0	0	0	####	0	#####	0	0	0	0	0	0
15	Otros:	0	0	0	####	0	#####	0	#####	0	####	0	###

21. Tipo de vivienda en uso:

Casa	133	98.5	%
Apartamento Independiente	2	1.5	%
Local no abitacional	0	0.0	%
Cuarto mesón (cuarterias)	0	0.0	%
Casa improvisada	0	0.0	%

22. Materiales de construcción de las paredes:

1. Adobe	6	4.4	%
2. Bloque	41	30.4	%
3. Bahareque	4	3.0	%
4. Madera	84	62.2	%
5. Desperdicios	0	0.0	%
6. Ladrillo	0	0.0	%
7. Piedra	0	0.0	%

23. Tenecia de la vivienda:

Propia totalmente pagada	121	89.6	%
Dominio:			
Pleno	52	43.0	%
Escritura	55	45.5	%
Util	14	11.6	%
Sexo:			
Masculino	93	76.9	%
Femenino	23	19.0	%
Ambos	5	4.1	%
Propia Pagando	0	0.0	%
Alquilada	2	1.5	%
Prestada	12	8.9	%

24. Cuales son los principales problemas de la vivienda.

No tiene repello	7	5.2	%
Piso de tierra	45	33.3	%
Falta de cielo falso	52	38.5	%
Problemas estructurales	22	16.3	%
Techo en mal estado	11	8.1	%
Ninguno	67	49.6	%

Externo	6	85.7	%	Interno	7	#### %

25. Condiciones de la vivienda:

Buena	67	49.6	%
Regular	51	37.8	%
Mala	17	12.6	%

26. Freceuntementeque utilizan para cocinar:

Electricidad	5	3.7	%
Gas volátil (Chimbo)	4	3.0	%
Gas (Kerosén)	0	0.0	%
Leña	133	98.5	%
No Cosina	0	0.0	%

27. Cuantas piezas tiene esta vivienda:

Una	7	5.2	%
Dos	51	####	%
Tres	46	####	%
Cuatro	17	####	%
Cinco	9	6.7	%
Seis y mas	5	3.7	%

28. Cuantos baños tiene:

No tiene baño	42	31.1	%
Uno	86	63.7	%
Dos	7	5.2	%
Tres y mas	0	0.0	%

29. Cuántas piezas se utilizan como dormitorio:

Una	90	66.7	%
Dos	27	20.0	%
Tres	16	11.9	%
Cuatro y mas	2	1.5	%

30. Cuántas familias viven en esta casa:

Una	130	96.3	%
Dos	4	3.0	%
Tres	1	0.7	%
Cuatro	0	0.0	%
Cinco y mas	0	0.0	%

Familias 141

31. Ha emigrado algun miembro de su hogar:

Si	5	3.7	%
Cuantos	5	3.7	%
Sexo:			
Maculino	4	80.0	%
Femenino	1	20.0	%
Dentro del pais	0	0.0	%
Otro pais	5	#####	%
No	130	96.3	%

32. Conoce usted casos de violencia intrafamiliar en el barrio en el ultimo año:

Si	0	-	%	Cuantos	0	### %
No	135	#####	%			

33. Le ha sucedido algún caso de violencia a usted o a su familia en el ultimo año:

Si			Cuantos			No		
	0	0.0 %		0	0.0 %		135	100.0 %

34. Situación educativa actual, e igualdad entre los sexos, de los niños en edad escolar (4 a 23 años 293)

Sexo		Grado que actualmente cursan o cursaron											Estudian ahora	
M	F	Pre Grado	Primer Grado	Segundo Grado	Tercero Grado	Cuarto Grado	Quinto Grado	Sexto Grado	Básico	Diver.	Univ.	Ning.	Si	No
150	143	50	25	32	45	41	34	59	4	2	1	0	125	168
51.%	48 %	17.1 %	8.5 %	10.9 %	15.4 %	14.0 %	11.6 %	20.1 %	1.4 %	0.7 %	0.3 %	0.0 %	42.7 %	57.3 %

35. Profesión u oficio e ingresos de los miembros de la familia en edad de trabajar:

Pea Ocupada y Desocupada

Si	%	No	%
103	44.2	130	55.8

Ingresos Menos de 1,000	43	41.7	%
Ingresos entre Lps. 1,001 a 2,000	96	93.2	%
Ingresos entre Lps. 2,001 a 4,000	55	53.4	%
Ingresos entre Lps. 4,001 a 8,000	6	5.8	%
Ingresos entre Lps. 8,001 y más	3	2.9	%

PEA Ocupada y desocupada
233

Viviendas	135

36. Alguien de la familia ha obtenido algún tipo de prestamo:

Si	1	0.74	%
No	134	99.26	%
M	1	#####	%
F	0	-	%

37. Reciben remesas:

Si	6	4.44	%
No	129	95.56	%

38. Cuanto lps.

No.	Rango	Cant.	%
1	0.01 - 1000.00	2	33.33
2	1000.01 -2000.00	3	50.00
3	2000.01 - y mas	1	16.67

39. Cuantos son los ingresos mensuales familiares:

Rangos (Lps)	Hogar	%
de 1,000.00	6	4.44
1,001 - 2,000	47	34.81
2,001 - 4,000	47	34.81
4,001 - 8,000	28	20.74
8,001 - 12,000	7	5.19
12,001 - 20,000	0	0.00
20,001 - 30,000	0	0.00
30,001 - 50,000	0	0.00
50,001 y Mas	0	0.00

40. Los ingresos familiares ajustan para alimentarse los:

1. 3 tiempos	107	79.3	%
2. 2 tiempos	27	20.0	%
3. 1 tiempos	1	0.7	%

41. Trabaja por cuenta propia la tierra alguien en la familia

1. Si	103	76.3	%
2. No	73	54.1	%

	M	103	100.0 %
Cuantos	F	0	0.0 %

Uno	45	43.7	%
Dos	5	4.9	%
Tres	5	4.9	%
Cuatro	4	3.9	%
Cinco y mas	3	2.9	%

42. Tipo de tenencia de la tierra

1. Propia pagada	25	18.5	%
Pleno	14	56.0	%
Util	11	44.0	%
2. Propia pagando	0	0.0	%
3. Alquilada	23	17.0	%
4. Prestada	7	5.2	%
5. En litigio	0	0.0	%
6. Comunal	0	0.0	%
7. No tiene	80	59.3	%

43. Se producen alimentos en la familia:

Si	44	32.6	%
No	91	67.4	%

44. Producen suficientes alimentos para autoconsumo:

Si	41	30.4	%
No	94	69.6	%

45. De los alimentos que producen obtienen exedentes para la venta:

Si	4	3.0	%
No	131	97.0	%

46. Cuantos hombres de la familia participan en organizaciones:

Ninguno	125	92.6	%
Uno	10	7.4	%
Dos	0	0.0	%
Tres y mas	0	0.0	%

47. Cuantas mujeres de la familia participan en organizaciones:

Ninguno	131	97.0	%
Uno	4	3.0	%
Dos	0	0.0	%
Tres y mas	0	0.0	%

Viviendas	135

48. En la casa que habita existen los siguientes sevicios publicos:

No	Servicios Publicos	Lo reciben	
		Cant.	%
1	Agua de pozo propio	0	0.0
2	Agua domiciliar de pozo comunal	0	0.0
3	Acarrea agua de rio o quebrada	0	0.0
4	Agua domiciliar por acueducto	135	100.0
5	Agua domiciliar por Manguera	0	0.0
6	Agua llave publica / fuente	0	0.0
7	Reservorio de agua lluvia	0	0.0
8	Servicio sanitario	104	77.0
9	Letrina	32	23.7
10	Usa la letrina	30	22.2
11	Recolección de basura	0	0.0
12	Aseo de calles	0	0.0
13	Energia eléctrica domiciliaria	133	98.5
14	Teléfono (Hondutel)	0	0.0
15	Teléfono (Celular)	131	97.0
16	Alumbrada publico	134	99.3
17	Mantenimiento de calles	0	0.0

Levantamiento de Indicadores Socioeconómicos
Identificación de viviendas por Comunidad.

Municipio de: El Paraíso, Copan.
Código: 0409
Comunidad: **El Manacal**

Nº Vivienda	Nombre de jefe de Familia	Ocupado	Desocupado	Edificio, publico Negocio/	Estado Vivienda		
					B	R	M
1	Maximina Sagastume	X				X	
2	Dunia Gonzales	X			X		
3	Glenda Xiomara Mejia	X			X		
4	Delmi Sarai Mejia	X		Negocio	X		
5	Gerlin Esau Mejia	X			X		
6	Mainor Garcia	X			X		
7	Porfirio Mejia	X			X		
8	Joni Mejia	X			X		
9	Porfirio Mejia		X	Bodega		X	
10	Marley Mejia	X			X		
11	Neri Mejia		X	Negocio	X		
12	Neri Mejia		X	Construccion	X		
13	Ernesto Mejia	X			X		
14	Nery Mejia	X			X		
15	Nery Mejia		X		X		
16	Iglesia de Dios		X		X		
17	Hugo Arita	X			X		
18	Casa Pastoral		X		X		
19	Feliciana Barrientos	X		Negocio	X		
20	Jose Luis Arita	X			X		
21	Obdulio Peña	X			X		
22	Dunia Arita Gonzales	X				X	
23	Saul Mejia		X	Bodega		X	
24	Alfredo Mejia Rosa	X				X	
25	Carlos Cordon		X			X	
26	Juan Lopez	X				X	
27	Margarita Lopez	X					X
28	Odilio Alonzo	X			X		
29	Carlos Cordon		X		X		
30	Elmer Almazan	X			X		
31	Hector Geovani Gil	X			X		

32	Edwin Obdulio Peña	X			X		
33	Pedro Gil		X			X	
34	Alfonzo Ramirez		X			X	
35	Jesus Evelio Leonor	X				X	
36	Hector Leonor		X			X	
37	Fredi Fuentes	X			X		
38	Pedro Garcia	X		Negocio	X		
39	Ernestina Diaz	X				X	
40	Lidia Martinez	X			X		
41	Jose Martir Zelaya	X				X	
42	Leonel Oliva	X				X	
43	Juan Francisco Hernandez	X				X	
44	Transito Hernandez		X			X	
45	Eustacio Diaz	X			X		
46	Eustacio Diaz	X				X	
47	Cesar Emilio Fuentes	X				X	
48	Gonzalo Rosa	X				X	
49	Octavila Zalazar		X			X	
50	Octavila Zalazar	X				X	
51	Melvin Cardona	X					X
52	Amado Lopez	X				X	
53	Gregorio Ramos	X				X	
54	Rolando Cardona	X					X
55	Oracio Garcia	X		Negocio	X		
56	Cruz Marroquin	X					X
57	Juana Diaz	X					X
58	Iglesia Catolica		X			X	
59	Edwin Geronimo	X					
60	Escuela		X			X	
61	Arnulfo Geronimo	X				X	
62	Amado Corea		X			X	
63	Vicente Almazan	X				X	
64	Sulmy Leon		X	Construcción			
65	Fredi Leon	X				X	
66	Melwi Roberto Monrroy	X				X	
67	Berta Alicia Cardona	X		Negocio	X		
68	Ruben Monrroy	X			X		
69	Fredi Leon	X		Bodega	X		
70	Mirian Nohemy Mejia	X			X		
71	Baltazar Mejia Leon	X			X		
72	Rody Leon	X				X	
73	Lidia Orellana	X			X		
74	Salvador Mejia Leon	X				X	

75	Carlos Mejia	X			X		
76	Jesus Escobar	X			X		
77	Arnoldo Aldana	X				X	
78	Audelina Mejia	X				X	
79	Geovani Mejia		X			X	
80	Miguel Angel Coto	X				X	
81	Jose Leon		X			X	
82	Jardin de Niños		X		X		
83	Miguel Calderon	X					X
84	Sabino Leonor	X			X		
85	Elder Adolfo Leonor	X			X		
86	Rosa Argentina Deras	X			X		
87	Nolvia Geronimo	X				X	
88	Maria del Carmen Hernandez	X				X	
89	Everilda Perez	X				X	
90	Santos Luciano Guerra	X					X
91	Saturnino Almazan	X				X	
92	Miguel Garcia	X			X		
93	Inez Rosa Garcia	X				X	
94	Ariel Ramirez		X		X		
95	Marco Tulio Leonor	X				X	
96	Jose Danilo Leonor	X			X		
97	Marta Lidia Leonor	X			X		
98	Jose Alex Garcia	X				X	
99	Pedro Garcia	X				X	
100	Alvaro Ramirez Intenano	X				X	
101	Fausto Ramirez	X				X	
102	Juana Interiano Cruz	X				X	
103	Leandro Garcia	X				X	
104	Inez Garcia	X				X	
105	Casa Pastoral		X		X		
106	Iglesia Principe de Paz		X		X		
107	Roberto Lopez	X			X		
108	Obeniel Garcia	X				X	
109	Leonidez Leiva	X			X		
110	German Perez	X			X		
111	Elisandro Geronimo	X				X	
112	Luciano Mejia Manchame	X				X	
113	Jorge Francisco Oliva	X				X	
114	PRONADERH		X			X	
115	Marvin Omar Aldana	X				X	
116	Rafael Aldana Calderon	X				X	
117	Marco Tulio Mejia	X			X		

118	Ermelinda Martinez	X				X	
119	Emorgelia Robles	X				X	
120	Gloria Leiva		X			X	
121	Gloria Leiva		X	Construccion			
122	Angelino Torrez	X		Negocio	X		
123	Fredi Otoniel Geronimo	X			X		
124	Wilman Adolfo Geronimo	X			X		
125	Wilmer Torrez Hernandez	X				X	
126	Nicolas Torres	X				X	
127	Eva Perez	X			X		
128	Trinidad Interiano	X				X	
129	Santos Wilfredo Lopez	X			X		
130	Ofelia Hernandez	X				X	
131	Cruz Hernandez	X				X	
132	Auner Ivan Interiano	X		Negocio	X		
133	Ignacio Interiano Cruz	X				X	
134	Ignacio Interiano Cruz		X	Bodega		X	
135	Domingo Interiano Cruz	X				X	
136	Modesto Rivas	X				X	
137	Geremias Lopez Alvarez	X				X	
138	Juan Mejia		X			X	
139	Francisco Mejia	X				X	
140	Sirila Almazan		X				X
141	Sirila Almazan	X				X	
142	Sirila Almazan		X			X	
143	Milda Mejia	X					X
144	Gonzalo Mejia	X				X	
145	Juana Calderon	X					X
146	Gonzalo Vasquez	X				X	
147	Felicita Perez	X				X	
148	Adelmo Ramirez	X				X	
149	Leonidez Almazan	X				X	
150	Marco Antonio Solis	V				X	
151	Alejandro Almazan	X				X	
152	Lucas Almazan	X			X		
153	Felipe Almazan	X				X	
154	Marco Antonio Almazan		X	Negocio		X	
155	Marcial Lopez	X			X		
156	Neftali Almazan	X			X		
157	Juan Angel Cruz	X				X	
158	Jose Hector Almazan	X				X	
159	Angel Miguel Cruz	X					X
160	Abelino Cruz	X				X	

161	Pompilio Almazan	X				X	
162	Santos Isabel Cruz	X				X	
163	Lazaro Perez	X				X	
164	Nicolas Diaz	X				X	
165	Marcelino Diaz	X				X	
166	Juan Jose Orellana	X				X	
167	German Perez		X			X	
168	Hector Leonor		X			X	
169	Rody Leon		X				X
170	Mainor Adonias Almazan	X			X		
171	Arnulfo Geronimo		X	Negocio	X		
172	Ana Dolores Leonor		X			X	
173	Adan Barillas	X				X	
174	Serafin Garcia		X			X	

Descripción Edificación	#
Viviendas ocupadas	137
Viviendas desocupadas	37
Iglesias	3
Centro Comunal	0
Escuela	1
Kínder	1
Cesar	0
Negocios	11
Edificio Gubernamental	0
Otras	1 PRONADERH
Total	174

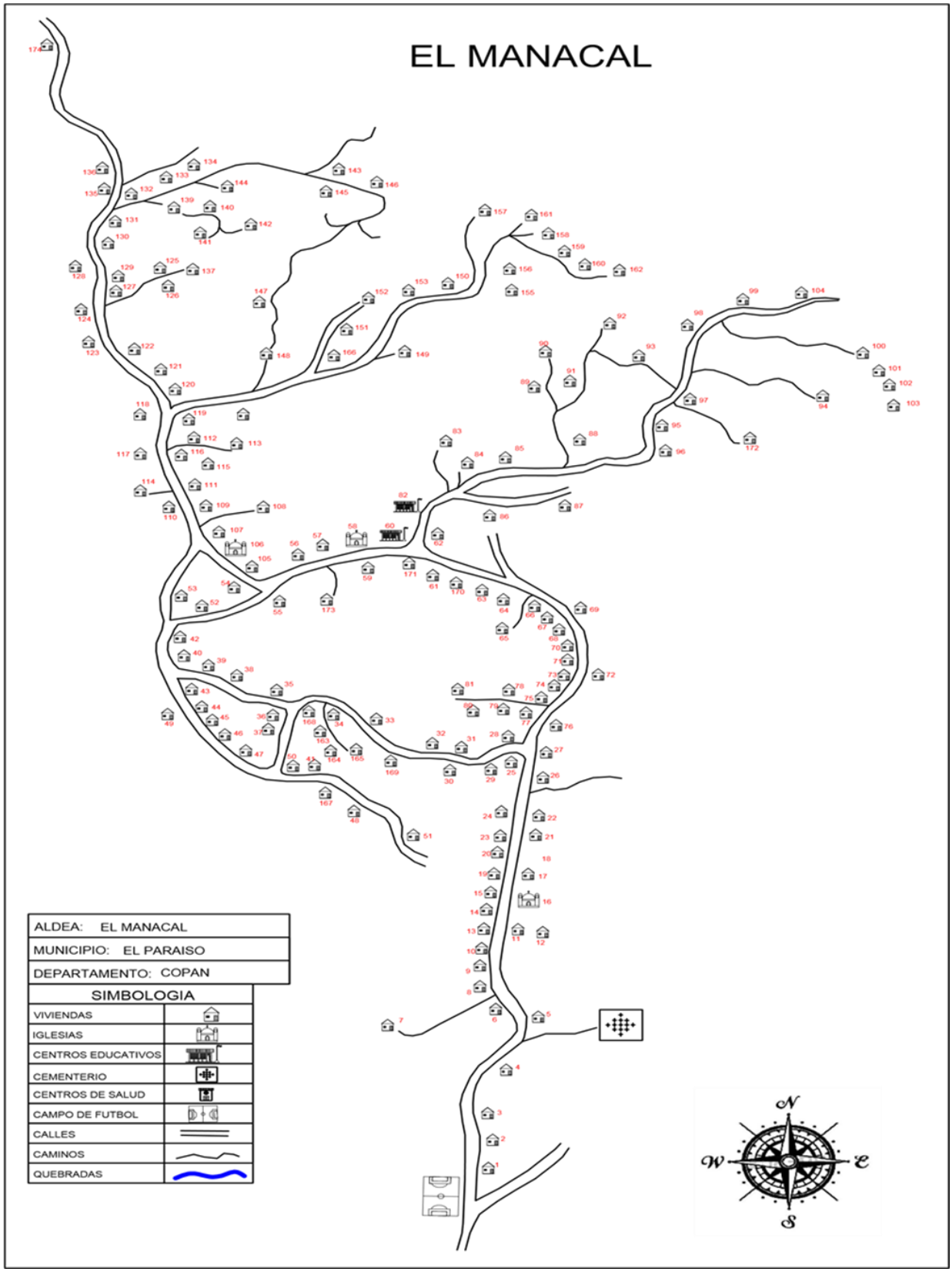
EL MANACAL
ALDEA: EL MANACAL
MUNICIPIO: EL PARAISO
DEPARTAMENTO: COPAN
SIMBOLOGIA
VIVIENDAS
IGLESIAS
CENTROS EDUCATIVOS
CEMENTERIO
CENTROS DE SALUD
CAMPO DE FUTBOL
CALLES
CAMINOS
QUEBRADAS
N
W
E
S

MANCOMUNIDAD CHORTI

MUNICIPALIDAD DEL PARAISO, COPÁN.

Encuesta Socioeconomica para Establecer Linea de Base a Nivel Municipal

(en el marco de los ODS)

DATOS GENERALES

Municipio: El Paraiso, Copán

Barrio: El Limon

Población: 353 Vivienda: 108

12. Clasificación de personas por rangos de edades y sexos

No	Rangos de Edades	No. De Personas	Sexo		saben leer y escribir	
			F	M	F	M
1	Menores de 1 año	0	0	0	0	0
2	De 1 a 4 años	16	10	6	0	0
3	De 5 a 6 años	19	8	11	1	0
4	De 7 a 12 años	60	28	32	28	31
5	De 13 a 15 años	29	12	17	12	17
6	De 16 a 18 años	19	14	5	14	5
7	De 19 a 23 años	32	18	14	18	14
8	De 24 a 30 años	45	31	14	31	14
9	De 31 a 40 años	39	17	22	17	22
10	De 41 a 50 años	30	16	14	16	14
11	De 51 a 64 años	34	18	16	18	16
12	De 65 años y mas	30	15	15	15	15

13. Cuantas madres solteras hay en el hogar:

1 0.9 %

14. Cuantos niñ@s nacieron en la familia durante 2013:

0 0.0 %

Femenino 0 ##### %

Masculino 0 ##### %

Mujeres en edad reproductiva

92

15. Quien atendio el parto

1. Enfermera	0	0.0	%
2. Partera	0	0.0	%
3. Medico	0	0.0	%
4. Ella sola	0	0.0	%
5. Marido	0	0.0	%
6. Otra Persona	0	0.0	%

16. Hubo alguna muerte materna durante el parto o post parto en la familia en el 2013 (hogares)

1. Si 0 0.0 % 2. No 0 0.0 %

17. Planifica la familia con su pareja:

1. Si 1 0.9 % 2. No 107 99.1 %

18. Tipo de método que usa:

1. Ritmo	0	0.0	%
2. Diu		0.0	%
3. Pastilla	0	0.0	%
4. Preservativo	0	0.0	%
5. Inyección	1	100.0	%
6. Operación	0	0.0	%
6.1. F	0	0.0	%
6.2. M	0	0.0	%

19. Se murio en la familia un niño (a) menor de 5 años en el 2013:

1. Si 0 0.0 % 2. No 108 #### % Femenino 0 #### % Masculino 0 #### %

---

20. Se manifestaron en elgun miembro de su familia las siguientes enfermedades, durante el 2013:

No	Tipo de enfermedad	Se manifesto		Sexo				Asistencia					
		Si	%	M	%	F	%	Publica	%	Privada	%	Propia	%
1	Infecciones Respiratorias Agudas	0	0	0	####	0	#####	0	#####	0		0	###
2	Dengue Clásico	1	0	1	100	0	0	1	100	0	0	0	###
3	Paludismo	0	0	0	####	0	#####	0	#####	0	####	0	###
4	Dengue Hemorrágico	0	0	0	####	0	#####	0	#####	0	####	0	###
5	Chagas	0	0	0	####	0	#####	0	#####	0	####	0	###
6	Alcoholismo	0	0	0	####	0	#####	0	#####	0	####	0	###
7	Discapacidad en Niños/Niñas	0	0	0	####	0	#####	0	#####	0	####	0	###
8	Discapacidad en Jovenes	0	0	0	####	0	#####	0	#####	0	####	0	###
9	Discapacidad en Adultos	1	0	1	100	0	0	0	#####	0	####	1	###
10	Discapacidad en Adulto Mayor	0	0	0	####	0	#####	0	#####	0	####	0	###
11	Tuberculosis	0	0	0	####	0	#####	0	#####	0	####	0	###
12	Cancer	0	0	0	####	0	#####	0	#####	0	####	0	###
13	Diarreas	0	0	0	####	0	#####	0	#####	0	####	0	###
14	De la piel	0	0	0	####	0	#####	0	#####	0	####	0	###
15	Otros:	0	0	0	####	0	#####	0	#####	0	####	0	###

21. Tipo de vivienda en uso:

Casa	107	99.1	%
Apartamento Independiente	1	0.9	%
Local no abitacional	0	0.0	%
Cuarto mesón (cuarterias)	0	0.0	%
Casa improvisada	0	0.0	%

22. Materiales de construcción de las paredes:

1. Adobe	41	38.0	%
2. Bloque	41	38.0	%
3. Bahareque	12	11.1	%
4. Madera	13	12.0	%
5. Desperdicios	0	0.0	%
6. Ladrillo	1	0.9	%
7. Piedra	0	0.0	%

23. Tenecia de la vivienda:

Propia totalmente pagada	82	75.9	%
Dominio:			
Pleno	34	41.5	%
Escritura	20	24.4	%
Util	28	34.1	%
Sexo:			
Masculino	51	62.2	%
Femenino	26	31.7	%
Ambos	5	6.1	%
Propia Pagando	7	6.5	%
Alquilada	9	8.3	%
Prestada	10	9.3	%

24. Cuales son los principales problemas de la vivienda.

No tiene repello	21	19.4	%	Externo	21	100.0	%	Interno	17	81.0	%
Piso de tierra	57	52.8	%								
Falta de cielo falso	63	58.3	%								
Problemas estructurales	52	48.1	%								
Techo en mal estado	37	34.3	%								
Ninguno	15	13.9	%								

25. Condiciones de la vivienda:

Buena	15	13.9	%
Regular	58	53.7	%
Mala	35	32.4	%

26. Freceuntementeque utilizan para cocinar:

Electricidad	7	6.5	%
Gas volátil (Chimbo)	2	1.9	%
Gas (Kerosén)	0	0.0	%
Leña	106	98.1	%
No Cosina	0	0.0	%

27. Cuantas piezas tiene esta vivienda:

Una	10	9.3	%
Dos	39	####	%
Tres	27	####	%
Cuatro	24	####	%
Cinco	8	7.4	%
Seis y mas	0	0.0	%

28. Cuantos baños tiene:

No tiene baño	16	14.8	%
Uno	89	82.4	%
Dos	3	2.8	%
Tres y mas	0	0.0	%

29. Cuántas piezas se utilizan como dormitorio:

Una	77	71.3	%
Dos	27	25.0	%
Tres	3	2.8	%
Cuatro y mas	1	0.9	%

30. Cuántas familias viven en esta casa:

Una	107	99.1	%	
Dos	1	0.9	%	
Tres	0	0.0	%	
Cuatro	0	0.0	%	Familias
Cinco y mas	0	0.0	%	109

31. Ha emigrado algun miembro de su hogar:

Si	2	1.9	%
Cuantos	1	0.9	%
Sexo:			
Maculino	2	#####	%
Femenino	0	0.0	%
Dentro del pais	1	#####	%
Otro pais	1	#####	%
No	106	98.1	%

32. Conoce usted casos de violencia intrafamiliar en el barrio en el ultimo año:

Si	0	-	%	Cuantos	0	### %
No	108	#####	%			

33. Le ha sucedido algún caso de violencia a usted o a su familia en el ultimo año:

Si			Cuantos			No		
	0	0.0 %		0	0.0 %		108	100.0 %

34. Situación educativa actual, e igualdad entre los sexos, de los niños en edad escolar (4 a 23 años 166)

Sexo		Grado que actualmente cursan o cursaron											Estudian ahora	
M	F	Pre Grado	Primer Grado	Segundo Grado	Tercero Grado	Cuarto Grado	Quinto Grado	Sexto Grado	Básico	Diver.	Univ.	Ning.	Si	No
83	83	30	16	21	20	17	15	28	16	0	3	0	92	74
50. %	50. %	18.1 %	9.6 %	12.7 %	12.0 %	10.2 %	9.0 %	16.9 %	9.6 %	0.0 %	1.8 %	0.0 %	55.4 %	44.6 %

35. Profesión u oficio e ingresos de los miembros de la familia en edad de trabajar:

Pea Ocupada y Desocupada

Si	%	No	%
133	56.8	101	43.2

Ingresos Menos de 1,000	136	102.3	%
Ingresos entre Lps. 1,001 a 2,000	72	54.1	%
Ingresos entre Lps. 2,001 a 4,000	23	17.3	%
Ingresos entre Lps. 4,001 a 8,000	3	2.3	%
Ingresos entre Lps. 8,001 y más	0	0.0	%

PEA Ocupada y desocupada
234

Viviendas	108

36. Alguien de la familia ha obtenido algún tipo de prestamo:

Si	0	-	%
No	108	#####	%
M	0	######	%
F	0	######	%

37. Reciben remesas:

Si	5	4.63	%
No	103	95.37	%

38. Cuanto lps.

No.	Rango	Cant.	%
1	0.01 - 1000.00	3	60.00
2	1000.01 -2000.00	2	40.00
3	2000.01 - y mas	0	-

39. Cuantos son los ingresos mensuales familiares:

Rangos (Lps)	Hogar	%
de 1,000.00	18	16.67
1,001 - 2,000	63	58.33
2,001 - 4,000	19	17.59
4,001 - 8,000	7	6.48
8,001 - 12,000	1	0.93
12,001 - 20,000	0	0.00
20,001 - 30,000	0	0.00
30,001 - 50,000	0	0.00
50,001 y Mas	0	0.00

40. Los ingresos familiares ajustan para alimentarse los:

1. 3 tiempos	94	87.0	%
2. 2 tiempos	13	12.0	%
3. 1 tiempos	1	0.9	%

41. Trabaja por cuenta propia la tierra alguien en la familia

1. Si	40	37.0	%
2. No	74	68.5	%

Cuantos	M	37	92.5 %
	F	3	7.5 %

Uno	29	72.5	%
Dos	4	10.0	%
Tres	1	2.5	%
Cuatro	0	0.0	%
Cinco y mas	0	0.0	%

42. Tipo de tenencia de la tierra

1. Propia pagada	10	9.3	%
Pleno	6	60.0	%
Util	4	40.0	%
2. Propia pagando	0	0.0	%
3. Alquilada	15	13.9	%
4. Prestada	6	5.6	%
5. En litigio	0	0.0	%
6. Comunal	0	0.0	%
7. No tiene	77	71.3	%

47. Cuantas mujeres de la familia participan en organizaciones:

Ninguno	100	92.6	%
Uno	8	7.4	%
Dos	0	0.0	%
Tres y mas	0	0.0	%

Indicadores Socioeconómicos de El Paraiso, Copán.

43. Se producen alimentos en la familia:

Si	27	25.0	%
No	81	75.0	%

Viviendas	108

44. Producen suficientes alimentos para autoconsumo:

Si	25	23.1	%
No	83	76.9	%

45. De los alimentos que producen obtienen exedentes para la venta:

Si	3	2.8	%
No	105	97.2	%

46. Cuantos hombres de la familia participan en organizaciones:

Ninguno	102	94.4	%
Uno	6	5.6	%
Dos	0	0.0	%
Tres y mas	0	0.0	%

48. En la casa que habita existen los siguientes sevicios publicos:

No	Servicios Publicos	Lo reciben	
		Cant.	%
1	Agua de pozo propio	0	0.0
2	Agua domiciliar de pozo comunal	0	0.0
3	Acarrea agua de rio o quebrada	0	0.0
4	Agua domiciliar por acueducto	108	100.0
5	Agua domiciliar por Manguera	0	0.0
6	Agua llave publica / fuente	0	0.0
7	Reservorio de agua lluvia	0	0.0
8	Servicio sanitario	104	96.3
9	Letrina	3	2.8
10	Usa la letrina	3	2.8
11	Recolección de basura	0	0.0
12	Aseo de calles	0	0.0
13	Energia eléctrica domiciliaria	106	98.1
14	Teléfono (Hondutel)	0	0.0
15	Teléfono (Celular)	107	99.1
16	Alumbrada publico	106	98.1
17	Mantenimiento de calles	0	0.0

Levantamiento de Indicadores Socioeconómicos
Identificación de viviendas por Comunidad

Municipio de: El Paraíso, Copan.
Código: 0409

Comunidad: El Limón

Nº Vivienda	Nombre de jefe de Familia	Ocupado	Desocupado	Edificio, publico Negocio/	Estado Vivienda		
					B	R	M
1	Ana Patricia Nabarrety	X				X	
2	Eliel Hercules		X	Galera		X	
3	Eliel Hercules		X	Galera		X	
4	Santos Mendes		X			X	
5	Jose Osmin Licona		X			X	
6	Maria Santos Leonor	X				X	
7	Adan Rodriguez	X				X	
8	Adan Rodriguez		X			X	
9	Jose Lorenzo Licona		X			X	
10	Reina Victoria Reyes	X					X
11	Rosa Elida Rodriguez	X			X		
12	Rosa Elida Rodriguez	X				X	
13	Jose Odilver Vasquez	X				X	
14	Maria Pascuala Ramirez	X				X	
15	Martha Lidia Perez	X				X	
16	Marcelino Espinoza		X		X		
17	Hermelindo Vasquez	X				X	
18	Jose Santos Leobnor	X					X
19	Gladis Ondina Vasquez	X				X	
20	Marcelino Espinoza	X		Pulpería	X		
21	Jose Enemias Cortes	X					X
22	Lourdes Soriano		X				X
23	Maria Yolanda Dubon	X					X
24	Maria Catalina Aleman		X				X
25	Juan Lopez Vasquez	X					X
26	Delfino Roman	X					X
27	Jose Arturo Miranda	X					X
28	Dilcia Maribel Portillo		X			X	
29	Enma Lopez	X					X
30	Maria Orfilia Vasquez	X					X
31	Jose Isidro Vasquez		X				X

32	Denia Esperanza Lopez	X				X	
33	Dilcia Marilu Robles	X				X	
34	Maria Caridad Hernandez	X					X
35	Rosa Idalia Portillo	X					X
36	Angela Maria Flores	X				X	
37	Veronica Ramirez	X				X	
38	Manuel de Jesus Aleman		X			X	
39	Walter Lopez Roman		X				X
40	Maria Elida Hernandez		X			X	
41	Odilia Fuentes	X				X	
42	Rosa Melida Fuentes	X				X	
43	Alex Omar Vasqueez	X					X
44	Amelia Mateo	X			X		
45	Maria Elida Hernandez	X					X
46	Hector Aquino		X				X
47	Arturo Ortega		X		X		
48	Mario Ramirez		X			X	
49	Blanca Esmeralda Cortes	X				X	
50	Margarita Esquivel	X				X	
51	Angelica Esquivel	X				X	
52	Martha Lidia Lopez	X				X	
53	Rosa Elida Lopez	X				X	
54	Telma Arely Hernandez	X				X	
55	Maria Argentina Lopez	X				X	
56	Antonio Ortega		X			X	
57	Lucas Galvez	X				X	
58	Maria Angela Galvez	X				X	
59	Angela Mejia	X				X	
60	Edgardo Lopez		X				X
61	Dimas Lopez		X		X		
62	Zoila Diaz Reyes	X				X	
63	Iglesia Catolica		X	Iglesia		X	
64	Kinder bodega		X			X	
65	Adriana Aquino	X				X	
66	Yessenia Mayorga		X		X		
67	Israel Fuentes Menjivar	X			X		
68	Yessenia Mayorga		X				X
69	Dunia Mercedes	X				X	
70	Margarita Ramirez Vasquez	X				X	
71	Marita Ramirez	X					X
72	Wilmer Martinez		X				X
73	Osmin Javier Vasquez		X				X
74	Iglesia Asamblea		X				X
75	Sonia Vasquez	X				X	

76	Emilia Recino	X					X
77	Gloria Esperanza Lopez	X				X	
78	Elvia Edelmira Aleman	X				X	
79	Antonia Maria Enrique	X				X	
80	Candelia Aleman	X					X
81	Francisca Aleman	X				X	
82	Marcos Mejia		X			X	
83	Mariana Hernandez	X				X	
84	Amirelda Soriano	X				X	
85	Antonio Salguero		X				X
86	Romulo Gonzales		X			X	
87	Julia Soriano	X				X	
88	Eva Aleman	X				X	
89	Sarai Agar Orellana	X				X	
90	Maria Lidia Contreras	X				X	
91	Escuela		X	Escuela		X	
92	Reina Matute	X					X
93	Marta Fidelina Ortiz	X			X		
94	Jose Paulino Hernandez		X			X	
95	Virginia Marleni Aldana	X				X	
96	Walter Josue Orellana		X				X
97	Carmelina Lopez Mejia	X				X	
98	Ilario Lopez	X					X
99	Delia Esperanza Aleman	X				X	
100	Juana Mejia	X					X
101	Luisa Mayorga		X		X		
102	Velquis Rivera		X		X		
103	Iglesia Amigos		X	Iglesia			
104	Marta Garcia	X				X	
105	Maria Esperanza Soriano	X			X		
106	Velquis Rivera	X			X		
107	Iglesia Adventista		X	Iglesia	X		
108	Yunior Fabian Aleman		X				X
109	Maria Interiano	X					X
110	Filiberto Ramirez	X				X	
111	Maria Selina Dubon	X					X
112	Floridalma Licona	X					X
113	Margarita Diaz Ramos	X					X
114	Luis Alonso Ramos	X				X	
115	Yudi Anabel Lopez	X				X	
116	Rosa Cabrera	X				X	
117	Xiomara Orellana	X					X
118	Ada Marina Vasquez	X					X
119	Carlos Valdivieso		X			X	X

120	Idanie Yaqueline Valdivieso	X				X	
121	Luisa Mayorga Garcia	X				X	
122	Areli Rivera	X				X	
123	Jose Pablino Hernandez	X				X	
124	Mártir Garcia	X				X	
125	Maria Teresa Mendez	X				X	
126	Adelina Mejia	X					X
127	Nolvia Marilu Mejia	X					X
128	Gladis Oneida Marroquin	X				X	
129	Jose Leon Hernandez	X				X	
130	Maura Liseth Orellana	X				X	
131	Maria Angela Diaz	X				X	
132	Maria ondina Menjivar	X				X	
133	Abimael Mayorga		X			X	
134	Elder Alexander Fuentes	X			X		
135	Kenia Arely Lopez	X			X		
136	Maria Villanueva	X				X	
137	Osman Villanueva		X			X	
138	Leonzo Lopez		X			X	
139	Maria Domitila Garcia	X					X
140	Zoila Corona Villanueva	X				X	
141	Irma Yolanda Dubon	X			X		
142	Mario Villanueva		X			X	
143	Cristina Ventura	X				X	
144	Gladis Aleman	X				X	
145	Delfa Molina	X				X	
146	Florencio Maldonado		X			X	
147	Jose Jesus Arita	X					X
148	Carmen Dubon		X			X	
149	Maria Consuelo Lopez	X					X
150	Ana Sarai Ponce Pineda		X		X		
151	Rosa Julia Mejia	X			X		
152	Victor Manuel Vasquez	X				X	
153	Santos Roque	X				X	
154	Daniel Lopez		X			X	
155	Eduardo Jose Cabrera		X			X	
156	Eva Maricela Hernandez	X				X	
157	Nidia Portillo		X			X	
158	Maria del Carmen Cabrera	X				X	
159	Delmy Jeaneth Soriano	X				X	
160	Adela Lopez Amador	X				X	
161	Adela Lopez Amador		X			X	
162	Maria Gualdina Marroquin	X				X	

Descripción Edificación	·#
Viviendas ocupadas	110
Viviendas desocupadas	38
Iglesias	4
Centro Comunal	0
Escuela	1
Kínder	1
Cesar	0
Negocios	2
Edificio Gubernamental	0
Otras	6
Total	162

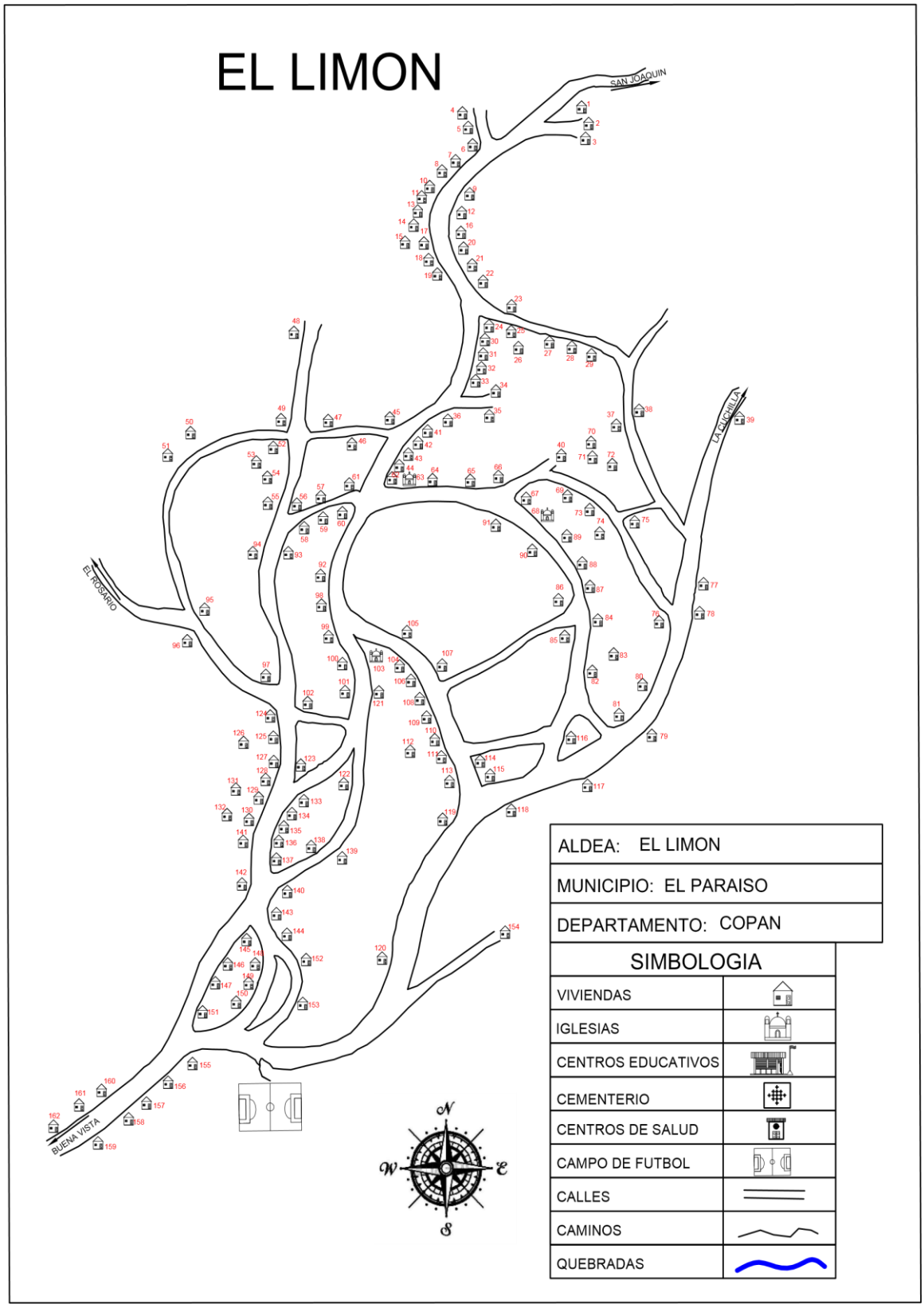
EL LIMON
SAN JOAQUIN
LA CUCHILLA
EL ROSARIO
BUENA VISTA
ALDEA: EL LIMON
MUNICIPIO: EL PARAISO
DEPARTAMENTO: COPAN
SIMBOLOGIA
VIVIENDAS
IGLESIAS
CENTROS EDUCATIVOS
CEMENTERIO
CENTROS DE SALUD
CAMPO DE FUTBOL
CALLES
CAMINOS
QUEBRADAS

MANCOMUNIDAD CHORTI

MUNICIPALIDAD DEL PARAISO, COPÁN.

Encuesta Socioeconomica para Establecer Linea de Base a Nivel Municipal

(en el marco de los ODS)

DATOS GENERALES

Municipio: El Paraiso, Copán

Aldea: Nuevo Triunfo

Población: 41 Vivienda: 19

12. Clasificación de personas por rangos de edades y sexos

No	Rangos de Edades	No. De Personas	Sexo		saben leer y escribir	
			F	M	F	M
1	Menores de 1 año	0	0	0	0	0
2	De 1 a 4 años	1	0	1	0	0
3	De 5 a 6 años	1	0	1	0	0
4	De 7 a 12 años	9	4	5	4	5
5	De 13 a 15 años	1	1	0	1	0
6	De 16 a 18 años	1	1	0	1	0
7	De 19 a 23 años	2	1	1	1	1
8	De 24 a 30 años	5	4	1	4	1
9	De 31 a 40 años	8	6	2	6	2
10	De 41 a 50 años	7	2	5	2	5
11	De 51 a 64 años	3	1	2	1	2
12	De 65 años y mas	3	2	1	2	1

13. Cuantas madres solteras hay en el hogar:

2 10.5 %

14. Cuantos niñ@s nacieron en la familia durante 2013:

0 0.0 %

Femenino 0 ##### %

Masculino 0 ##### %

Mujeres en edad reproductiva

13

15. Quien atendio el parto

1. Enfermera	0	0.0	%
2. Partera	0	0.0	%
3. Medico	0	0.0	%
4. Ella sola	0	0.0	%
5. Marido	0	0.0	%
6. Otra Persona	0	0.0	%

16. Hubo alguna muerte materna durante el parto o post parto en la familia en el 2013 (hogares)

1. Si 0 0.0 % 2. No 19 #### %

17. Planifica la familia con su pareja:

1. Si 0 0.0 % 2. No 19 #### %

18. Tipo de método que usa:

1. Ritmo	0	######	%
2. Diu	0	######	%
3. Pastilla	0	######	%
4. Preservativo	0	######	%
5. Inyección	0	######	%
6. Operación	0	######	%
6.1. F	0	######	%
6.2. M	0	######	%

19. Se murio en la familia un niño (a) menor de 5 años en el 2013:

1. Si 0 0.0 % 2. No 19 #### % Femenino 0 #### % Masculino 0 #### %

---

20. Se manifestaron en elgun miembro de su familia las siguientes enfermedades, durante el 2013:

No	Tipo de enfermedad	Se manifesto		Sexo				Asistencia					
		Si	%	M	%	F	%	Publica	%	Privada	%	Propia	%
1	Infecciones Respiratorias Agudas	0	0	0	####	0	#####	0	#####	0	####	0	###
2	Dengue Clásico	0	0	0	####	0	#####	0	#####	0	####	0	###
3	Paludismo	0	0	0	####	0	#####	0	#####	0	####	0	###
4	Dengue Hemorrágico	0	0	0	####	0	#####	0	#####	0	####	0	###
5	Chagas	0	0	0	####	0	#####	0	#####	0	####	0	###
6	Alcoholismo	0	0	0	####	0	#####	0	#####	0	####	0	###
7	Discapacidad en Niños/Niñas	0	0	0	####	0	#####	0	#####	0	####	0	###
8	Discapacidad en Jovenes	0	0	0	####	0	#####	0	#####	0	####	0	###
9	Discapacidad en Adultos	0	0	0	####	0	#####	0	#####	0	####	0	###
10	Discapacidad en Adulto Mayor	0	0	0	####	0	#####	0	#####	0	####	0	###
11	Tuberculosis	0	0	0	####	0	#####	0	#####	0	####	0	###
12	Cancer	0	0	0	####	0	#####	0	#####	0	####	0	###
13	Diarreas	0	0	0	####	0	#####	0	#####	0	####	0	###
14	De la piel	0	0	0	####	0	#####	0	#####	0	####	0	###
15	Otros:	0	0	0	####	0	#####	0	#####	0	####	0	###

21. Tipo de vivienda en uso:

Casa	19	100.0 %
Apartamento Independiente	0	0.0 %
Local no abitacional	0	0.0 %
Cuarto mesón (cuarterias)	0	0.0 %
Casa improvisada	0	0.0 %

22. Materiales de construcción de las paredes:

1. Adobe	9	47.4 %
2. Bloque	7	36.8 %
3. Bahareque	2	10.5 %
4. Madera	1	5.3 %
5. Desperdicios	0	0.0 %
6. Ladrillo	0	0.0 %
7. Piedra	0	0.0 %

23. Tenecia de la vivienda:

Propia totalmente pagada	15	78.9 %
Dominio:		
Pleno	12	80.0 %
Escritura	0	0.0 %
Util	3	20.0 %
Sexo:		
Masculino	8	53.3 %
Femenino	4	26.7 %
Ambos	3	20.0 %
Propia Pagando	1	5.3 %
Alquilada	1	5.3 %
Prestada	2	10.5 %

24. Cuales son los principales problemas de la vivienda.

No tiene repello	6	31.6	%
Piso de tierra	3	15.8	%
Falta de cielo falso	5	26.3	%
Problemas estructurales	7	36.8	%
Techo en mal estado	5	26.3	%
Ninguno	3	15.8	%

Externo	6	100.0	%	Interno	6	#### %

25. Condiciones de la vivienda:

Buena	3	15.8	%
Regular	13	68.4	%
Mala	3	15.8	%

26. Freceuntementeque utilizan para cocinar:

Electricidad	2	10.5	%
Gas volátil (Chimbo)	0	0.0	%
Gas (Kerosén)	0	0.0	%
Leña	18	94.7	%
No Cosina	0	0.0	%

27. Cuantas piezas tiene esta vivienda:

Una	2	####	%
Dos	10	####	%
Tres	4	####	%
Cuatro	2	####	%
Cinco	1	5.3	%
Seis y mas	0	0.0	%

28. Cuantos baños tiene:

No tiene baño	0	0.0	%
Uno	19	####	%
Dos	0	0.0	%
Tres y mas	0	0.0	%

29. Cuántas piezas se utilizan como dormitorio:

Una	13	68.4	%
Dos	4	21.1	%
Tres	2	10.5	%
Cuatro y mas	0	0.0	%

30. Cuántas familias viven en esta casa:

Una	19	#####	%	
Dos	0	0.0	%	
Tres	0	0.0	%	
Cuatro	0	0.0	%	Familias
Cinco y mas	0	0.0	%	19

31. Ha emigrado algun miembro de su hogar:

Si	0	0.0	%
Cuantos	0	0.0	%
Sexo:			
Maculino	0	#####	%
Femenino	0	#####	%
Dentro del pais	0	#####	%
Otro pais	0	#####	%
No	19	#####	%

32. Conoce usted casos de violencia intrafamiliar en el barrio en el ultimo año:

Si	0	-	%	Cuantos	0	### %
No	19	#####	%			

33. Le ha sucedido algún caso de violencia a usted o a su familia en el ultimo año:

Si			Cuantos			No		
	0	0.0 %		0	0.0 %		19	100.0 %

34. Situación educativa actual, e igualdad entre los sexos, de los niños en edad escolar (4 a 23 años 14)

Sexo		Grado que actualmente cursan o cursaron											Estudian ahora	
M	F	Pre Grado	Primer Grado	Segundo Grado	Tercero Grado	Cuarto Grado	Quinto Grado	Sexto Grado	Básico	Diver.	Univ.	Ning.	Si	No
7	7	3	2	1	1	1	2	2	2	0	0	0	9	5
50.0 %	50.0 %	21.4 %	14.3 %	7.1 %	7.1 %	7.1 %	14.3 %	14.3 %	14.3 %	0.0 %	0.0 %	0.0 %	64.3 %	35.7 %

35. Profesión u oficio e ingresos de los miembros de la familia en edad de trabajar:

Pea Ocupada y Desocupada

Si	%	No	%
20	60.6	13	39.4

Ingresos Menos de 1,000	2	10.0	%
Ingresos entre Lps. 1,001 a 2,000	4	20.0	%
Ingresos entre Lps. 2,001 a 4,000	8	40.0	%
Ingresos entre Lps. 4,001 a 8,000	6	30.0	%
Ingresos entre Lps. 8,001 y más	0	0.0	%

PEA Ocupada y desocupada
33

Viviendas	19

36. Alguien de la familia ha obtenido algún tipo de prestamo:

Si	0	-	%
No	19	#####	%
M	0	######	%
F	0	######	%

37. Reciben remesas:

Si	1	5.26	%
No	18	94.74	%

38. Cuanto lps.

No.	Rango	Cant.	%
1	0.01 - 1000.00	1	100.00
2	1000.01 -2000.00	0	-
3	2000.01 - y mas	0	-

39. Cuantos son los ingresos mensuales familiares:

Rangos (Lps)	Hogar	%
de 1,000.00	2	10.53
1,001 - 2,000	4	21.05
2,001 - 4,000	7	36.84
4,001 - 8,000	5	26.32
8,001 - 12,000	0	0.00
12,001 - 20,000	1	5.26
20,001 - 30,000	0	0.00
30,001 - 50,000	0	0.00
50,001 y Mas	0	0.00

40. Los ingresos familiares ajustan para alimentarse los:

1. 3 tiempos	18	94.7	%
2. 2 tiempos	1	5.3	%
3. 1 tiempos	0	0.0	%

41. Trabaja por cuenta propia la tierra alguien en la familia

1. Si	4	21.1	%		
2. No	15	78.9	%		
			M	4	100.0 %
Cuantos			F	0	0.0 %
Uno	4	100.0	%		
Dos	0	0.0	%		
Tres	0	0.0	%		
Cuatro	0	0.0	%		
Cinco y mas	0	0.0	%		

43. Se producen alimentos en la familia:

Si	0	0.0	%
No	19	100.0	%

Viviendas	19

44. Producen suficientes alimentos para autoconsumo:

Si	0	0.0	%
No	19	100.0	%

42. Tipo de tenencia de la tierra

1. Propia pagada	0	0.0	%
Pleno	0	#######	%
Util	0	#######	%
2. Propia pagando	0	0.0	%
3. Alquilada	1	5.3	%
4. Prestada	3	15.8	%
5. En litigio	0	0.0	%
6. Comunal	0	0.0	%
7. No tiene	15	78.9	%

45. De los alimentos que producen obtienen exedentes para la venta:

Si	0	0.0	%
No	19	100.0	%

46. Cuantos hombres de la familia participan en organizaciones:

Ninguno	18	94.7	%
Uno	1	5.3	%
Dos	0	0.0	%
Tres y mas	0	0.0	%

47. Cuantas mujeres de la familia participan en organizaciones:

Ninguno	17	89.5	%
Uno	2	10.5	%
Dos	0	0.0	%
Tres y mas	0	0.0	%

48. En la casa que habita existen los siguientes sevicios publicos:

No	Servicios Publicos	Lo reciben	
		Cant.	%
1	Agua de pozo propio	0	0.0
2	Agua domiciliar de pozo comunal	0	0.0
3	Acarrea agua de rio o quebrada	0	0.0
4	Agua domiciliar por acueducto	19	100.0
5	Agua domiciliar por Manguera	0	0.0
6	Agua llave publica / fuente	0	0.0
7	Reservorio de agua lluvia	0	0.0
8	Servicio sanitario	14	73.7
9	Letrina	4	21.1
10	Usa la letrina	1	5.3
11	Recolección de basura	0	0.0
12	Aseo de calles	0	0.0
13	Energia eléctrica domiciliaria	19	100.0
14	Teléfono (Hondutel)	0	0.0
15	Teléfono (Celular)	14	73.7
16	Alumbrada publico	19	100.0
17	Mantenimiento de calles	0	0.0

Indicadores Socioeconómicos de El Paraiso, Copán.

Levantamiento de Indicadores Socioeconómicos
Identificación de viviendas por Comunidad.

Municipio de: El Paraíso, Copan.
Código:0409
Comunidad: Nuevo Triunfo

Nº Vivienda	Nombre de jefe de Familia	Ocupado	Desocupado	Edificio, publico Negocio/	Estado Vivienda		
					B	R	M
1	Marta Vargas	X					X
2	Sara Montufar	X					X
3	Antonio Villanueva	X					X
4	Rafael Chinchilla		X			X	
5	Roberto Chinchilla		X			X	
6	Iglesia			Iglesia	X		
7	Antonio Arevalo	X				X	
8	Sonia Arevalo	X				X	
9	Jose Abel Chinchilla	X				X	
10	Obeniel Montufar	X				X	
11	Margarito Ramos	X				X	
12	Daniel Vasquez	X				X	
13	Mario Garcia	X				X	
14	Leonardo Sipontes	X				X	
15	Escuela			Escuela	X		
16	Rosa Rsquivel	X				X	
17	Anibal Santos		X			X	
18	Mario Arevalo	X				X	
19	Lucinda Sagastume	X				X	
20	Misael Arevalo	X				X	
21	Sabino Arevalo	X				X	
22	Lorenzo Ramirez	X				X	
23	Ruben Chinchilla	X				X	

Descripción Edificación	#
Viviendas ocupadas	18
Viviendas desocupadas	3
Iglesias	1
Centro Comunal	0
Escuela	1
Kínder	0
Cesar	0
Negocios	0
Edificio Gubernamental	0
Otras	0
Total	23

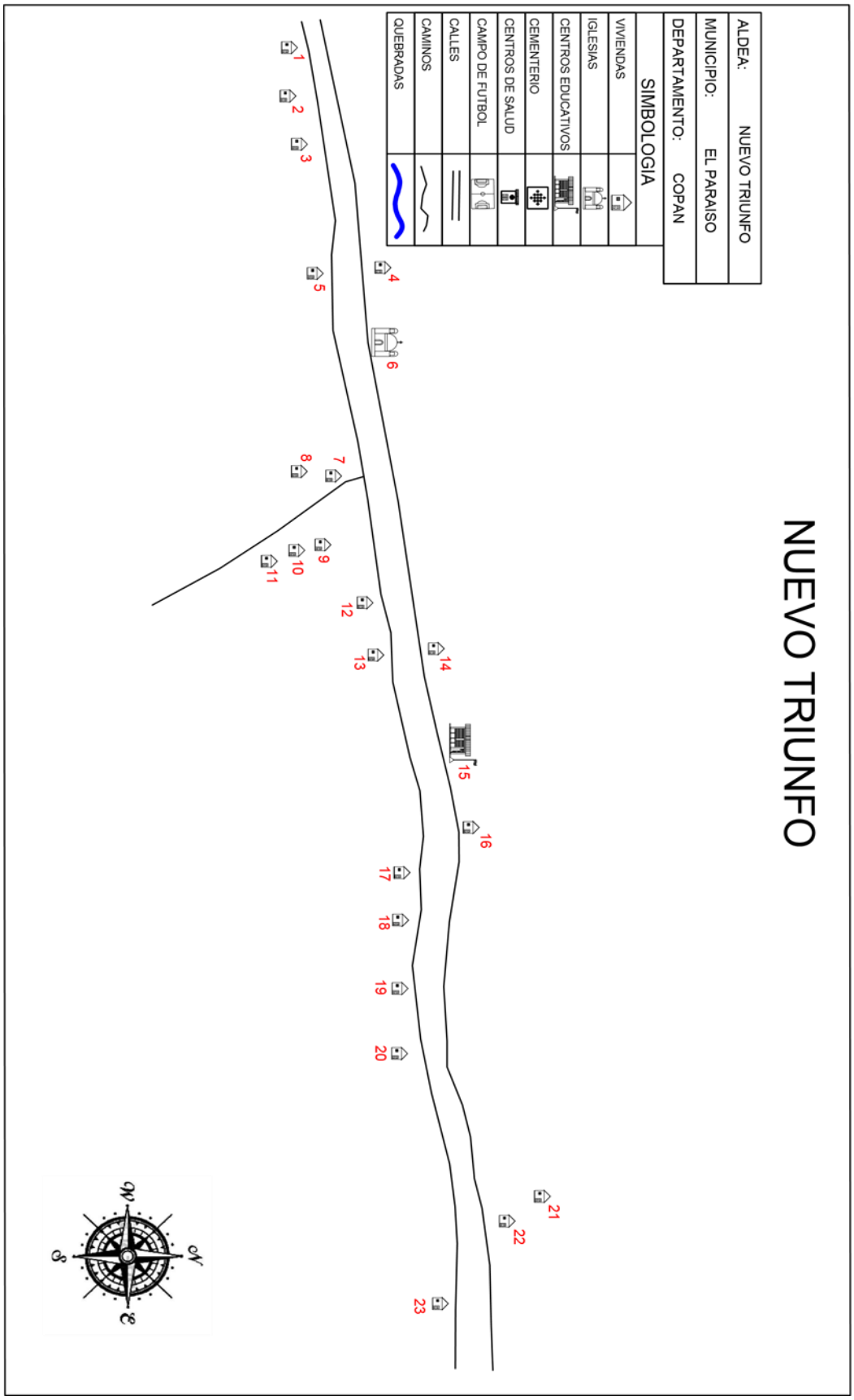
NUEVO TRIUNFO
ALDEA: NUEVO TRIUNFO
MUNICIPIO: EL PARAISO
DEPARTAMENTO: COPAN
SIMBOLOGIA
VIVIENDAS
IGLESIAS
CENTROS EDUCATIVOS
CEMENTERIO
CENTROS DE SALUD
CAMPO DE FUTBOL
CALLES
CAMINOS
QUEBRADAS
1
2
3
4
5
6
7
8
9
10
11
12
13
14
15
16
17
18
19
20
21
22
23
N
S
E
W

MANCOMUNIDAD CHORTI

MUNICIPALIDAD DEL PARAISO, COPÁN.

Encuesta Socioeconomica para Establecer Linea de Base a Nivel Municipal

(en el marco de los ODS)

DATOS GENERALES

Municipio: El Paraiso, Copán

Barrio: Buena Vista

Población: 280 Vivienda: 102

12. Clasificación de personas por rangos de edades y sexos

No	Rangos de Edades	No. De Personas	Sexo		saben leer y escribir	
			F	M	F	M
1	Menores de 1 año	0	0	0	0	0
2	De 1 a 4 años	15	3	12	0	1
3	De 5 a 6 años	14	8	6	1	0
4	De 7 a 12 años	32	14	18	14	18
5	De 13 a 15 años	14	9	5	9	5
6	De 16 a 18 años	17	11	6	11	6
7	De 19 a 23 años	21	10	11	10	11
8	De 24 a 30 años	41	25	16	25	16
9	De 31 a 40 años	50	26	24	26	24
10	De 41 a 50 años	24	11	13	11	13
11	De 51 a 64 años	32	20	12	20	11
12	De 65 años y mas	20	10	10	10	10

13. Cuantas madres solteras hay en el hogar:

5 4.9 %

14. Cuantos niñ@s nacieron en la familia durante 2013:

0 0.0 %

Femenino 0 ##### %

Masculino 0 ##### %

Mujeres en edad reproductiva

81

15. Quien atendio el parto

1. Enfermera	0	0.0	%
2. Partera	0	0.0	%
3. Medico	0	0.0	%
4. Ella sola	0	0.0	%
5. Marido	0	0.0	%
6. Otra Persona	0	0.0	%

16. Hubo alguna muerte materna durante el parto o post parto en la familia en el 2013 (hogares)

1. Si 0 0.0 % 2. No 102 #### %

17. Planifica la familia con su pareja:

1. Si 2 2.0 % 2. No 100 98.0 %

18. Tipo de método que usa:

1. Ritmo	0	0.0	%
2. Diu	0	0.0	%
3. Pastilla	2	100.0	%
4. Preservativo	0	0.0	%
5. Inyección	0	0.0	%
6. Operación	0	0.0	%
6.1. F	0	0.0	%
6.2. M	0	0.0	%

19. Se murio en la familia un niño (a) menor de 5 años en el 2013:

1. Si 0 0.0 % 2. No 102 #### % Femenino 0 #### % Masculino 0 #### %

---

20. Se manifestaron en elgun miembro de su familia las siguientes enfermedades, durante el 2013:

No	Tipo de enfermedad	Se manifesto		Sexo				Asistencia					
		Si	%	M	%	F	%	Publica	%	Privada	%	Propia	%
1	Infecciones Respiratorias Agudas	0	0	0	####	0	#####	0	#####	0	####	0	###
2	Dengue Clásico	0	0	0	####	0	#####	0	#####	0	####	0	###
3	Paludismo	0	0	0	####	0	#####	0	#####	0	####	0	###
4	Dengue Hemorrágico	0	0	0	####	0	#####	0	#####	0	####	0	###
5	Chagas	0	0	0	####	0	#####	0	#####	0	####	0	###
6	Alcoholismo	0	0	0	####	0	#####	0	#####	0	####	0	###
7	Discapacidad en Niños/Niñas	0	0	0	####	0	#####	0	#####	0	####	0	###
8	Discapacidad en Jovenes	0	0	0	####	0	#####	0	#####	0	####	0	###
9	Discapacidad en Adultos	0	0	0	####	0	#####	0	#####	0	####	0	###
10	Discapacidad en Adulto Mayor	0	0	0	####	0	#####	0	#####	0	####	0	###
11	Tuberculosis	0	0	0	####	0	#####	0	#####	0	####	0	###
12	Cancer	0	0	0	####	0	#####	0	#####	0	####	0	###
13	Diarreas	0	0	0	####	0	#####	0	#####	0	####	0	###
14	De la piel	0	0	0	####	0	#####	0	#####	0	####	0	###
15	Otros:	0	0	0	####	0	#####	0	#####	0	####	0	###

21. Tipo de vivienda en uso:

Casa	102	100.0	%
Apartamento Independiente	0	0.0	%
Local no abitacional	0	0.0	%
Cuarto mesón (cuarterias)	0	0.0	%
Casa improvisada	0	0.0	%

22. Materiales de construcción de las paredes:

1. Adobe	41	40.2	%
2. Bloque	40	39.2	%
3. Bahareque	7	6.9	%
4. Madera	13	12.7	%
5. Desperdicios	0	0.0	%
6. Ladrillo	1	1.0	%
7. Piedra	0	0.0	%

23. Tenecia de la vivienda:

Propia totalmente pagada	73	71.6	%
Dominio:			
Pleno	20	27.4	%
Escritura	21	28.8	%
Util	32	43.8	%
Sexo:			
Masculino	44	60.3	%
Femenino	28	38.4	%
Ambos	1	1.4	%
Propia Pagando	10	9.8	%
Alquilada	9	8.8	%
Prestada	10	9.8	%

24. Cuales son los principales problemas de la vivienda.

No tiene repello	27	26.5	%
Piso de tierra	51	50.0	%
Falta de cielo falso	61	59.8	%
Problemas estructurales	52	51.0	%
Techo en mal estado	36	35.3	%
Ninguno	3	2.9	%

Externo 25 92.6 % Interno 18 66.7 %

25. Condiciones de la vivienda:

Buena	3	2.9	%
Regular	65	63.7	%
Mala	34	33.3	%

26. Freceuntementeque utilizan para cocinar:

Electricidad	0	0.0	%
Gas volátil (Chimbo)	0	0.0	%
Gas (Kerosén)	0	0.0	%
Leña	102	####	%
No Cosina	0	0.0	%

27. Cuantas piezas tiene esta vivienda:

Una	13	####	%
Dos	33	####	%
Tres	27	####	%
Cuatro	21	####	%
Cinco	8	7.8	%
Seis y mas	0	0.0	%

28. Cuantos baños tiene:

No tiene baño	13	12.7	%
Uno	85	83.3	%
Dos	4	3.9	%
Tres y mas	0	0.0	%

29. Cuántas piezas se utilizan como dormitorio:

Una	75	73.5	%
Dos	25	24.5	%
Tres	2	2.0	%
Cuatro y mas	0	0.0	%

30. Cuántas familias viven en esta casa:

Una	101	99.0	%
Dos	1	1.0	%
Tres	0	0.0	%
Cuatro	0	0.0	%
Cinco y mas	0	0.0	%

Familias 103

31. Ha emigrado algun miembro de su hogar:

Si	0	0.0	%
Cuantos	0	0.0	%
Sexo:			
Maculino	0	#####	%
Femenino	0	#####	%
Dentro del pais	0	#####	%
Otro pais	0	#####	%
No	102	#####	%

32. Conoce usted casos de violencia intrafamiliar en el barrio en el ultimo año:

Si 0 - % Cuantos 0 ### %
No 102 ##### %

33. Le ha sucedido algún caso de violencia a usted o a su familia en el ultimo año:

Si			Cuantos			No		
	0	0.0 %		0	0.0 %		102	100.0 %

34. Situación educativa actual, e igualdad entre los sexos, de los niños en edad escolar (4 a 23 años 101)

Sexo		Grado que actualmente cursan o cursaron											Estudian ahora	
M	F	Pre Grado	Primer Grado	Segundo Grado	Tercero Grado	Cuarto Grado	Quinto Grado	Sexto Grado	Básico	Diver.	Univ.	Ning.	Si	No
50	51	14	7	7	11	10	15	20	16	1	0	0	47	54
49.5 %	50 %	13.9 %	6.9 %	6.9 %	10.9 %	9.9 %	14.9 %	19.8 %	15.8 %	1.0 %	0.0 %	0.0 %	46.5 %	53.5 %

35. Profesión u oficio e ingresos de los miembros de la familia en edad de trabajar:

Pea Ocupada y Desocupada

Si	%	No	%
119	51.1	114	48.9

Ingresos Menos de 1,000	43	36.1	%
Ingresos entre Lps. 1,001 a 2,000	57	47.9	%
Ingresos entre Lps. 2,001 a 4,000	16	13.4	%
Ingresos entre Lps. 4,001 a 8,000	3	2.5	%
Ingresos entre Lps. 8,001 y más	0	0.0	%

PEA Ocupada y desocupada
233

Viviendas	102

36. Alguien de la familia ha obtenido algún tipo de prestamo:

Si	0	-	%
No	102	#####	%
M	0	######	%
F	0	######	%

37. Reciben remesas:

Si	4	3.92	%
No	98	96.08	%

38. Cuanto lps.

No.	Rango	Cant.	%
1	0.01 - 1000.00	1	25.00
2	1000.01 -2000.00	1	25.00
3	2000.01 - y mas	2	50.00

39. Cuantos son los ingresos mensuales familiares:

Rangos (Lps)	Hogar	%
de 1,000.00	25	24.51
1,001 - 2,000	53	51.96
2,001 - 4,000	21	20.59
4,001 - 8,000	1	0.98
8,001 - 12,000	2	1.96
12,001 - 20,000	0	0.00
20,001 - 30,000	0	0.00
30,001 - 50,000	0	0.00
50,001 y Mas	0	0.00

40. Los ingresos familiares ajustan para alimentarse los:

1. 3 tiempos	84	82.4	%
2. 2 tiempos	16	15.7	%
3. 1 tiempos	2	2.0	%

41. Trabaja por cuenta propia la tierra alguien en la familia

1. Si	46	45.1 %
2. No	65	63.7 %

Cuantos			
	M	44	95.7 %
	F	2	4.3 %

Uno	30	65.2 %
Dos	6	13.0 %
Tres	1	2.2 %
Cuatro	0	0.0 %
Cinco y mas	0	0.0 %

42. Tipo de tenencia de la tierra

1. Propia pagada	17	16.7 %
Pleno	17	100.0 %
Util	0	0.0 %
2. Propia pagando	1	1.0 %
3. Alquilada	7	6.9 %
4. Prestada	7	6.9 %
5. En litigio	0	0.0 %
6. Comunal	0	0.0 %
7. No tiene	10	9.8 %

47. Cuantas mujeres de la familia participan en organizaciones:

Ninguno	97	95.1 %
Uno	5	4.9 %
Dos	0	0.0 %
Tres y mas	0	0.0 %

43. Se producen alimentos en la familia:

Si	30	29.4 %
No	72	70.6 %

Viviendas	102

44. Producen suficientes alimentos para autoconsumo:

Si	28	27.5 %
No	74	72.5 %

45. De los alimentos que producen obtienen exedentes para la venta:

Si	1	1.0 %
No	101	99.0 %

46. Cuantos hombres de la familia participan en organizaciones:

Ninguno	100	98.0 %
Uno	2	2.0 %
Dos	0	0.0 %
Tres y mas	0	0.0 %

48. En la casa que habita existen los siguientes sevicios publicos:

No	Servicios Publicos	Lo reciben	
		Cant.	%
1	Agua de pozo propio	0	0.0
2	Agua domiciliar de pozo comunal	0	0.0
3	Acarrea agua de rio o quebrada	0	0.0
4	Agua domiciliar por acueducto	102	100.0
5	Agua domiciliar por Manguera	0	0.0
6	Agua llave publica / fuente	0	0.0
7	Reservorio de agua lluvia	0	0.0
8	Servicio sanitario	100	98.0
9	Letrina	1	1.0
10	Usa la letrina	1	1.0
11	Recolección de basura	0	0.0
12	Aseo de calles	0	0.0
13	Energia eléctrica domiciliaria	100	98.0
14	Teléfono (Hondutel)	0	0.0
15	Teléfono (Celular)	100	98.0
16	Alumbrada publico	97	95.1
17	Mantenimiento de calles	0	0.0

Indicadores Socioeconómicos de El Paraiso, Copán.

Levantamiento de Indicadores Socioeconómicos
Identificación de viviendas por Comunidad.

Municipio de: El Paraíso, Copan.
Código: 0409
Comunidad: Buena Vista

Nº Vivienda	Nombre de jefe de Familia	Ocupado	Desocupado	Edificio, publico Negocio/	Estado Vivienda		
					B	R	M
1	Margarita Villeda	X				X	
2	Elvin Aguilar Villeda		X				
3	Oswaldo Robles		X				
4	Maria Ramos	X				X	
5	Floridalma Santos Ramos	X					X
6	Maria Ramos			Galera			
7	Doris Amanda Enamorado	X					X
8	Martina Erandez	X					X
9	Marta Lidia Villeda	X					X
10	Demetrio Villeda		X				
11	Marcos Guerra		X				
12	Maria Magdalena Menjivar	X				X	
13	Elvin Villeda Menjivar		X			X	
14	Oscar Arita		X			X	
15	Ilda Marroquin	X			X		
16	Yoni Menjivar		X			X	
17	Dolores Coto			Galera		X	
18	Dolores Coto	X				X	
19	Ledin Analy Chinchilla	X				X	
20	Silvia Salguero	X				X	
21	Iris Suyapa Menjivar	X			X		
22	Yoni Menjivar		X			X	
23	Deisy Yaneth Chinchilla	X					X
24	Carla Dinora Menjivar	X				X	
25	Brayan Menjivar		X			X	
26	Brayan Menjivar		X			X	
27	Nectali Lopez	X				X	
28	Teresa Corden	X					X
29	Isael Urrea		X			X	
30	Fany Noely Perez	X					X
31	Maria del Carmen Franco	X				X	

32	Maria Mercedes Franco	X				X	
33	Cesar Urrea Rivas	X				X	
34	Ilda Urrea	X				X	
35	Adolfo Franco	X		Pulperia		X	
36	Rosa Elvia Mendez	X				X	
37	Alba Ermina Contreras	X				X	
38	Isael Urrea	X					X
39	IGLESIA CATOLICA			Iglesia			
40	Bodega de Iglesia			Bodega			
41	Lidia Miguel	X				X	
42	Melvin Marroquin		X				
43	Miriam Yamileth Mendez	X				X	
44	Gustavo Aranja		X			X	
45	Juan Angel Reyes		X				
46	Juan Antonio Fuentes	X			X		
47	Selsa Villeda		X			X	
48	Odilma Escobar	X			X		
49	Julia Lopez		X			X	
50	Gustavo Barrera	X				X	
51	Rosa Maria Urrea	X				X	
52	Darvin Ortiz		X				
53	Ingrid Yamileth Mojano	X			X		
54	Arvelia Rodas	X				X	
55	Oneyda Marisol Gutierrez	X					X
56	IGLESIA ADVENTISTA			Iglesia			
57	Candelaria Rivas	X				X	
58	Telma Fuentes		X			X	
59	Maria Larios	X					X
60	Marta Larios	X				X	
61	Elvira Lopez	X				X	
62	Iran Umaño			Galera			
63	Denia Menjivar	X				X	
64	Karina Guerra Luna	X				X	
65	Carmen Idalia Santos	X				X	
66	Luis Santos Menjivar	X				X	
67	Reina Victoria Esquivel	X					X
68	Esteban Escobar	X					X
69	KINDER			Kinder			
70	CASA DE SALUD			Casa de salud			
71	CENTRO BASICO			Centro Basico			
72	Marina Ramos	X				X	
73	Aureliano Arita	X				X	
74	Eliober Ramos		X			X	

75	Esteban Villanueva	X				X	
76	Cristiano Rodriguez		X			X	
77	Jeovany Erazo		X			X	
78	Antonio Aldana		X			X	
79	Ilario Alexis Robles	X				X	
80	Jesus Galeas		X			X	
81	Maria Rosibel Erazo	X				X	
82	Julio cesar Esquivel	X				X	
83	Humberto Lidia Menjivar	X					X
84	Ermina Ortiz	X				X	
85	Delmi Sarai Mendez	X				X	
86	Neydu guerra Luna	X			X		
87	Lurdes Mejia	X				X	
88	Rosa Delia Chinchilla	X				X	
89	Rosio Meliza Marroquin	X				X	
90	Antonio Chinchilla			Galera		X	
91	Maria Josefa Escobar	X				X	
92	IGLESIA DE DIOS			Iglesia		X	
93	Daniel Aldana	X				X	
94	Daniel Aldana		X			X	
95	Zoila Arita		X			X	
96	Delmy Aracely Guzman	X				X	
97	Zoila Arita	X				X	
98	ESCUELA			Escuela		X	
99	Manuel Mendez	X				X	
100	Birjilia Menjivar	X				X	
101	Gladis Ondina Murcia	X				X	
102	Martina Hernandez	X				X	
103	Maria Elena Sanches	X				X	
104	Carlos Franco		X			X	
105	Rolan Gutierrez			Taller		X	
106	Selsa Mendes	X				X	
107	Isabel Aquino	X				X	
108	Luis Erazo		X			X	
109	Francisco Madrid	X				X	
110	Victoriana Chaves	X				X	
111	Emilia Madrid	X				X	
112	Advin Mendez		X			X	
113	Janeth Reyes		X			X	
114	Victor Romero	X				X	
115	Ermina Salguero	X				X	
116	Nolverta Urrea	X				X	
117	Nolverta Urrea	X				X	

118	Rigoberto Urrea		X			X	
119	Heidy Franco	X				X	
120	Ludvin Guerra	X				X	
121	Angela Luna	X				X	
122	Jose Erminio		X			X	
123	Juventina Mejia	X				X	
124	Juana Rodriguez	X				X	
125	Lidia Martinez	X				X	
126	Maria de Jesus Mejia	X				X	
127	Isabel Rodriguez	X				X	
128	Nuvia Idalma Santos	X				X	
129	Oswaldo Robles			Galera		X	
130	Alma Alisa Villeda	X				X	
131	Marco Soriano		X	Pulpería		X	
132	Marco Soriano	X				X	
133	Blanca Maribel Soriano		X			X	
134	Blanca Maribel Soriano	X				X	
135	Guillermina Franco			Galera		X	
136	Jose Erminio			Galera		X	
137	Jose Erminio			Galera		X	
138	Antonio Urrea	X				X	
139	Margarita Mejia	X				X	
140	Felix Mejia					X	
141	Emilio Serrano			Galera		X	
142	Marta Franco	X				X	
143	Cristina Ortis	X				X	
144	Rolando Gutierrez	X				X	
145	Wilfredo Ortiz		X			X	
146	Doris Ondina Chinchilla	X				X	
147	Oneyda Chinchilla	X				X	
148	Onoria Salguero	X				X	
149	Karen Erazo	X				X	
150	Teresa Enriquez	X				X	
151	Pastora Peña	X				X	
152	Vilma Erazo	X				X	
153	Estela Villeda	X				X	
154	Marvin Leiva	X				X	
155	Carlos Aguilar	X				X	
156	Ana Gomes		X			X	
157	Marta Orfania Aguilar	X				X	
158	Olga Marina Aguilar	X				X	
160	Gladis Ondina Chinchilla	X				X	

Descripción Edificación	**#**
Viviendas ocupadas	105
Viviendas desocupadas	34
Iglesias	3
Centro Comunal	0
Escuela	1
Kínder	1
Cesar	1
Negocios	2
Edificio Gubernamental	0
Otras	13
Total	160

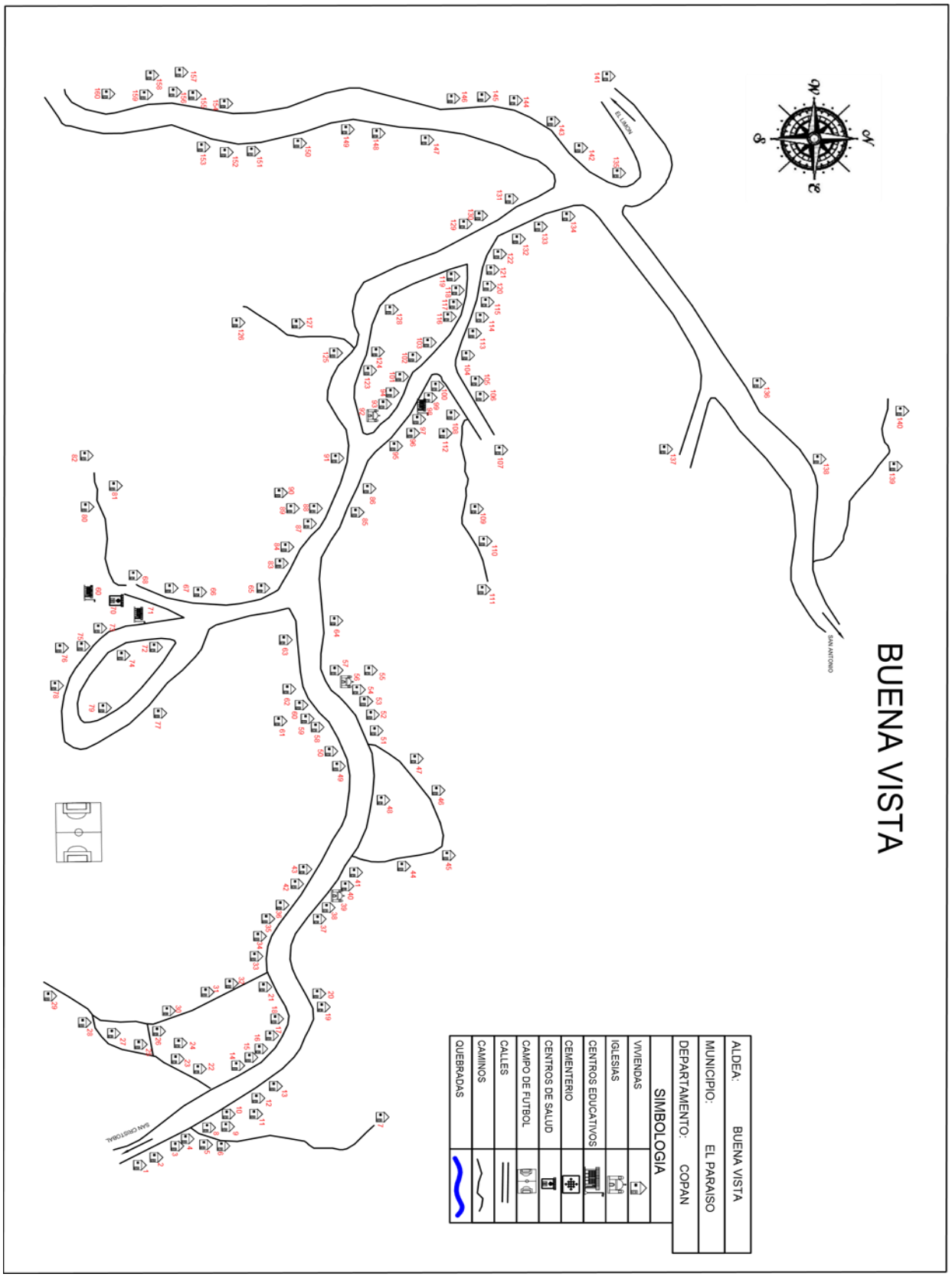
BUENA VISTA
ALDEA: BUENA VISTA
MUNICIPIO: EL PARAISO
DEPARTAMENTO: COPAN
SIMBOLOGIA
VIVIENDAS
IGLESIAS
CENTROS EDUCATIVOS
CEMENTERIO
CENTROS DE SALUD
CAMPO DE FUTBOL
CALLES
CAMINOS
QUEBRADAS
EL LIMON
SAN ANTONIO
SAN CRISTOBAL

MANCOMUNIDAD CHORTI

MUNICIPALIDAD DEL PARAISO, COPÁN.

Encuesta Socioeconomica para Establecer Linea de Base a Nivel Municipal

(en el marco de los ODS)

DATOS GENERALES

Municipio: El Paraiso, Copán

Barrio: El Rosario

Población: 160 Vivienda: 35

12. Clasificación de personas por rangos de edades y sexos

No	Rangos de Edades	No. De Personas	Sexo		saben leer y escribir	
			F	M	F	M
1	Menores de 1 año	9	2	7	0	0
2	De 1 a 4 años	17	9	8	2	0
3	De 5 a 6 años	9	2	7	1	1
4	De 7 a 12 años	25	17	8	17	7
5	De 13 a 15 años	15	7	8	6	8
6	De 16 a 18 años	10	6	4	6	4
7	De 19 a 23 años	13	8	5	8	5
8	De 24 a 30 años	25	12	13	12	11
9	De 31 a 40 años	21	11	10	8	7
10	De 41 a 50 años	4	2	2	1	1
11	De 51 a 64 años	9	3	6	2	4
12	De 65 años y mas	3	1	2	1	2

13. Cuantas madres solteras hay en el hogar:

3 7.5 %

14. Cuantos niñ@s nacieron en la familia durante 2013:

8 22.9 %

Femenino 2 25.0 %

Masculino 6 75.0 %

Mujeres en edad reproductiva

44

15. Quien atendio el parto

1. Enfermera	1	2.3	%
2. Partera	0	0.0	%
3. Medico	6	13.6	%
4. Ella sola	0	0.0	%
5. Marido	0	0.0	%
6. Otra Persona	0	0.0	%

16. Hubo alguna muerte materna durante el parto o post parto en la familia en el 2013 (hogares)

1. Si 1 2.9 % 2. No 34 97.1 %

17. Planifica la familia con su pareja:

1. Si 8 22.9 % 2. No 27 77.1 %

18. Tipo de método que usa:

1. Ritmo	1	12.5	%
2. Diu	1	12.5	%
3. Pastilla	1	12.5	%
4. Preservativo	0	0.0	%
5. Inyección	5	62.5	%
6. Operación	0	0.0	%
6.1. F	0	0.0	%
6.2. M	0	0.0	%

19. Se murio en la familia un niño (a) menor de 5 años en el 2013:

1. Si 0 0.0 % 2. No 35 #### % Femenino 0 #### % Masculino 0 #### %

20. Se manifestaron en elgun miembro de su familia las siguientes enfermedades, durante el 2013:

No	Tipo de enfermedad	Se manifesto		Sexo				Asistencia					
		Si	%	M	%	F	%	Publica	%	Privada	%	Propia	%
1	Infecciones Respiratorias Agudas	0	0	0	####	0	#####	0	#####	0	####	0	###
2	Dengue Clásico	0	0	0	####	0	#####	0	#####	0	####	0	###
3	Paludismo	0	0	0	####	0	#####	0	#####	0	####	0	###
4	Dengue Hemorrágico	0	0	0	####	0	#####	0	#####	0	####	0	###
5	Chagas	0	0	0	####	0	#####	0	#####	0	####	0	###
6	Alcoholismo	0	0	0	####	0	#####	0	#####	0	####	0	###
7	Discapacidad en Niños/Niñas	0	0	0	####	0	#####	0	#####	0	####	0	###
8	Discapacidad en Jovenes	0	0	0	####	0	#####	0	#####	0	####	0	###
9	Discapacidad en Adultos	0	0	0	####	0	#####	0	#####	0	####	0	###
10	Discapacidad en Adulto Mayor	0	0	0	####	0	#####	0	#####	0	####	0	###
11	Tuberculosis	0	0	0	####	0	#####	0	#####	0	####	0	###
12	Cancer	0	0	0	####	0	#####	0	#####	0	####	0	###
13	Diarreas	0	0	0	####	0	#####	0	#####	0	####	0	###
14	De la piel	0	0	0	####	0	#####	0	#####	0	####	0	###
15	Otros:	0	0	0	####	0	#####	0	#####	0	####	0	###

21. Tipo de vivienda en uso:

Casa	35	100.0	%
Apartamento Independiente	0	0.0	%
Local no abitacional	0	0.0	%
Cuarto mesón (cuarterias)	0	0.0	%
Casa improvisada	0	0.0	%

22. Materiales de construcción de las paredes:

1. Adobe	26	74.3	%
2. Bloque	0	0.0	%
3. Bahareque	9	25.7	%
4. Madera	0	0.0	%
5. Desperdicios	0	0.0	%
6. Ladrillo	0	0.0	%
7. Piedra	0	0.0	%

23. Tenecia de la vivienda:

Propia totalmente pagada	35	####	%
Dominio:			
Pleno	23	65.7	%
Escritura	4	11.4	%
Util	8	22.9	%
Sexo:			
Masculino	22	62.9	%
Femenino	13	37.1	%
Ambos	0	0.0	%
Propia Pagando	0	0.0	%
Alquilada	0	0.0	%
Prestada	0	0.0	%

24. Cuales son los principales problemas de la vivienda.

No tiene repello	35	100.0	%
Piso de tierra	28	80.0	%
Falta de cielo falso	34	97.1	%
Problemas estructurales	10	28.6	%
Techo en mal estado	8	22.9	%
Ninguno	0	0.0	%

Externo	35	100.0	%	Interno	35	#### %

25. Condiciones de la vivienda:

Buena	0	0.0	%
Regular	6	17.1	%
Mala	29	82.9	%

26. Freceuntementeque utilizan para cocinar:

Electricidad	0	0.0	%
Gas volátil (Chimbo)	0	0.0	%
Gas (Kerosén)	0	0.0	%
Leña	35	####	%
No Cosina	0	0.0	%

27. Cuantas piezas tiene esta vivienda:

Una	3	8.6	%
Dos	18	####	%
Tres	11	####	%
Cuatro	3	8.6	%
Cinco	0	0.0	%
Seis y mas	0	0.0	%

28. Cuantos baños tiene:

No tiene baño	29	82.9	%
Uno	6	17.1	%
Dos	0	0.0	%
Tres y mas	0	0.0	%

29. Cuántas piezas se utilizan como dormitorio:

Una	27	77.1	%
Dos	7	20.0	%
Tres	1	2.9	%
Cuatro y mas	0	0.0	%

30. Cuántas familias viven en esta casa:

Una	31	88.6	%	
Dos	3	8.6	%	
Tres	1	2.9	%	
Cuatro	0	0.0	%	Familias
Cinco y mas	0	0.0	%	40

31. Ha emigrado algun miembro de su hogar:

Si	2	5.7	%
Cuantos	2	5.7	%
Sexo:			
Maculino	2	#####	%
Femenino	0	0.0	%
Dentro del pais	0	0.0	%
Otro pais	2	#####	%
No	33	94.3	%

32. Conoce usted casos de violencia intrafamiliar en el barrio en el ultimo año:

Si	0	-	%	Cuantos	0	### %
No	35	#####	%			

33. Le ha sucedido algún caso de violencia a usted o a su familia en el ultimo año:

Si		%	Cuantos		%	No		%
	1	2.9		1	0.6		34	97.1

34. Situación educativa actual, e igualdad entre los sexos, de los niños en edad escolar (4 a 23 años 82)

Sexo		Grado que actualmente cursan o cursaron											Estudian ahora	
M	F	Pre Grado	Primer Grado	Segundo Grado	Tercero Grado	Cuarto Grado	Quinto Grado	Sexto Grado	Básico	Diver.	Univ.	Ning.	Si	No
43	39	24	9	12	16	5	6	10	0	0	0	0	37	45
52.%	47 %	29.3 %	11.0 %	14.6 %	19.5 %	6.1 %	7.3 %	12.2 %	0.0 %	0.0 %	0.0 %	0.0 %	45.1 %	54.9 %

35. Profesión u oficio e ingresos de los miembros de la familia en edad de trabajar:

Pea Ocupada y Desocupada

Si	%	No	%
36	52.2	33	47.8

Ingresos Menos de 1,000	3	8.3	%
Ingresos entre Lps. 1,001 a 2,000	30	83.3	%
Ingresos entre Lps. 2,001 a 4,000	3	8.3	%
Ingresos entre Lps. 4,001 a 8,000	0	0.0	%
Ingresos entre Lps. 8,001 y más	0	0.0	%

PEA Ocupada y desocupada
69

Viviendas	35

36. Alguien de la familia ha obtenido algún tipo de prestamo:

Si	0	-	%
No	35	#####	%
M	0	######	%
F	0	######	%

37. Reciben remesas:

Si	2	5.71	%
No	33	94.29	%

38. Cuanto lps.

No.	Rango	Cant.	%
1	0.01 - 1000.00	0	-
2	1000.01 -2000.00	1	50.00
3	2000.01 - y mas	1	50.00

39. Cuantos son los ingresos mensuales familiares:

Rangos (Lps)	Hogar	%
de 1,000.00	1	2.86
1,001 - 2,000	24	68.57
2,001 - 4,000	9	25.71
4,001 - 8,000	1	2.86
8,001 - 12,000	0	0.00
12,001 - 20,000	0	0.00
20,001 - 30,000	0	0.00
30,001 - 50,000	0	0.00
50,001 y Mas	0	0.00

40. Los ingresos familiares ajustan para alimentarse los:

1. 3 tiempos	35	100.0	%
2. 2 tiempos	0	0.0	%
3. 1 tiempos	0	0.0	%

41. Trabaja por cuenta propia la tierra alguien en la familia

1. Si	33	94.3	%		
2. No	2	5.7	%		
			M	49	148.5 %
Cuantos			F	3	9.1 %
Uno	19	57.6	%		
Dos	7	21.2	%		
Tres	1	3.0	%		
Cuatro	2	6.1	%		
Cinco y mas	4	12.1	%		

42. Tipo de tenencia de la tierra

1. Propia pagada	14	40.0	%
Pleno	3	21.4	%
Util	1	7.1	%
2. Propia pagando	0	0.0	%
3. Alquilada	17	48.6	%
4. Prestada	2	5.7	%
5. En litigio	0	0.0	%
6. Comunal	0	0.0	%
7. No tiene	2	5.7	%

47. Cuantas mujeres de la familia participan en organizaciones:

Ninguno	31	88.6	%
Uno	4	11.4	%
Dos	0	0.0	%
Tres y mas	0	0.0	%

Indicadores Socioeconómicos de El Paraiso, Copán.

43. Se producen alimentos en la familia:

Si	33	94.3	%
No	2	5.7	%

Viviendas	35

44. Producen suficientes alimentos para autoconsumo:

Si	33	94.3	%
No	2	5.7	%

45. De los alimentos que producen obtienen exedentes para la venta:

Si	1	2.9	%
No	34	97.1	%

46. Cuantos hombres de la familia participan en organizaciones:

Ninguno	28	80.0	%
Uno	7	20.0	%
Dos	0	0.0	%
Tres y mas	0	0.0	%

48. En la casa que habita existen los siguientes sevicios publicos:

No	Servicios Publicos	Lo reciben	
		Cant.	%
1	Agua de pozo propio	3	8.6
2	Agua domiciliar de pozo comunal	0	0.0
3	Acarrea agua de rio o quebrada	7	20.0
4	Agua domiciliar por acueducto	23	65.7
5	Agua domiciliar por Manguera	0	0.0
6	Agua llave publica / fuente	0	0.0
7	Reservorio de agua lluvia	0	0.0
8	Servicio sanitario	1	2.9
9	Letrina	7	20.0
10	Usa la letrina	8	22.9
11	Recolección de basura	2	5.7
12	Aseo de calles	0	0.0
13	Energia eléctrica domiciliaria	26	74.3
14	Teléfono (Hondutel)	1	2.9
15	Teléfono (Celular)	32	91.4
16	Alumbrada publico	6	17.1
17	Mantenimiento de calles	0	0.0

Levantamiento de Indicadores Socioeconómicos
Identificación de viviendas por Comunidad.

Municipio de: El Paraíso, Copan.
Código: 0409
Comunidad: El Rosario

Nº Vivienda	Nombre de jefe de Familia	Ocupado	Desocupado	Edificio, publico Negocio/	Estado Vivienda		
					B	R	M
1	Carmen Mejia	X			X		
2	Reian Onoria Garcia	X			X		
3	MAria Leydi Chinchilla	X			X		
4	Doris Ondina Chinchilla	X			X		
5	Odilia Lopez Mejia	X			X		
6	Nelson Daniel Gracia	X			X		
7	Suyapa Garcia Lopes	X			X		
8	Rigoberto Caballero		X			X	
9	Carlos Garcia	X				X	
10	Idalia Aquino	X					X
11	Jose Octavio Orellana	X				X	
12	Juan Mendez		X				X
13	Gonzalo Orellana	X					X
14	Ruben Alejandro	X					X
15	Delmy Leon Rivera	X				X	
16	Carlos Gonzales		X			X	
17	Gladis Ondina Vasques	X				X	
18	ESCUELA			Escuela	X		
19	Elida Escobar Reyes	X				X	
20	Rigoberto Escobar	X				X	
21	Elder Reyes		X			X	
22	Baudilio Reyes	X				X	
23	Onoria Reyes	X					X
24	Isabel Cruz	X				X	
25	Martha Reyes	X					X
26	IGLESIA			Iglesia			
27	Nelda Lidia Reyes	X				X	
28	Rosa Delia Reyes	X					X
29	Reina ESquibel	X					X
30	Maria Oneyda Reyes	X				X	
31	Lucia Romero	X					X
32	Delmy Chinchilla	X				X	
33	Maria Suyapa Aleman	X					X

34	Tibursia Ramirez	X				X	
35	Hector Ortiz		X				X
36	Juventina Garcia	X				X	
37	Silvia Marilu Ortiz	X				X	
38	Maria Andrea Barrera	X				X	
39	Daniel Reyes Rivas	X				X	
40	Moises Antonio Ortiz	X				X	
41	Kenia Esperanza Lopez	X				X	
42	Arturo Ortiz		X				X
43	Greysi Libeth	X				X	

Descripción Edificación	**#**
Viviendas ocupadas	35
Viviendas desocupadas	5
Iglesias	1
Centro Comunal	0
Escuela	1
Kínder	0
Cesar	0
Negocios	0
Edificio Gubernamental	0
Otras	1
Total	43

EL ROSARIO

ALDEA:	EL ROSARIO
MUNICIPIO:	EL PARAISO
DEPARTAMENTO:	COPAN

SIMBOLOGIA	
VIVIENDAS	
IGLESIAS	
CENTROS EDUCATIVOS	
CEMENTERIO	
CENTROS DE SALUD	
CAMPO DE FUTBOL	
CALLES	
CAMINOS	
QUEBRADAS	

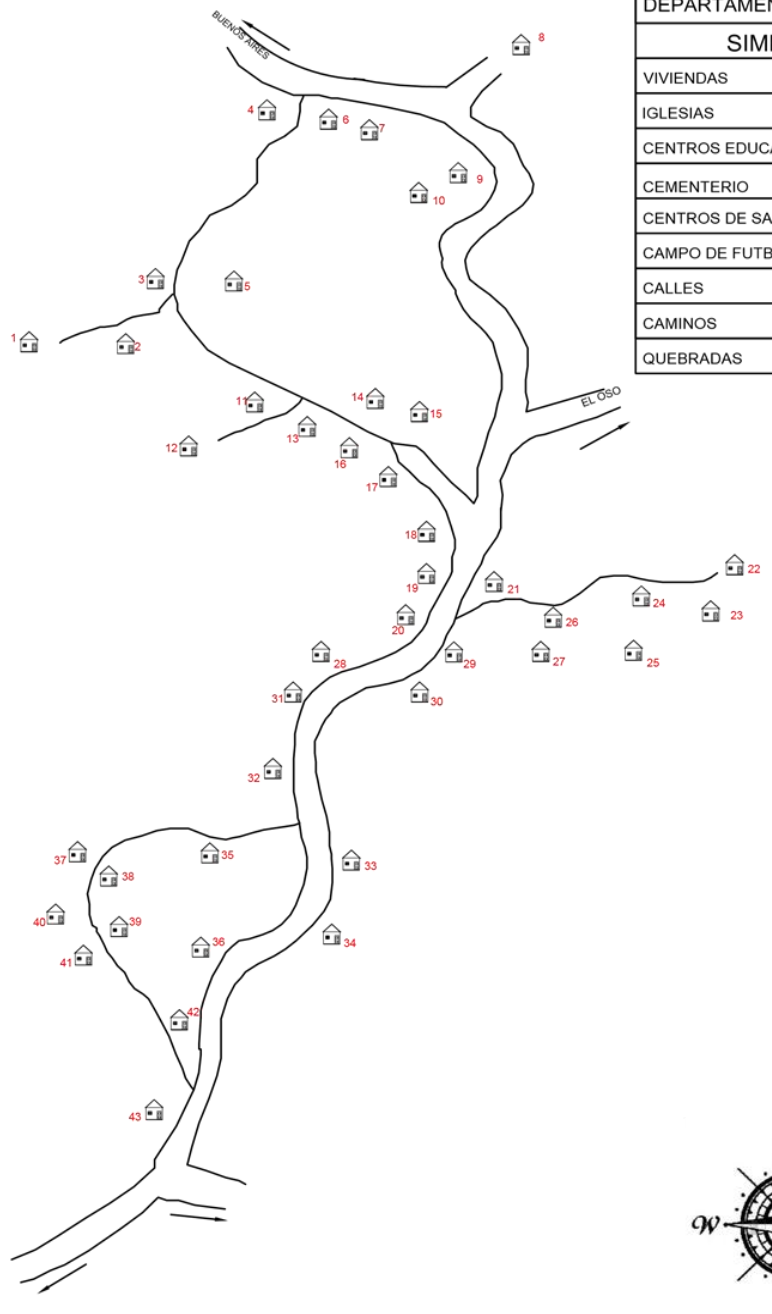



MANCOMUNIDAD CHORTI

MUNICIPALIDAD DEL PARAISO, COPÁN.

Encuesta Socioeconomica para Establecer Linea de Base a Nivel Municipal

(en el marco de los ODS)

DATOS GENERALES

Municipio: El Paraiso, Copán

Barrio: Las Juntas

Población: 331 Vivienda: 110

12. Clasificación de personas por rangos de edades y sexos

No	Rangos de Edades	No. De Personas	Sexo		saben leer y escribir	
			F	M	F	M
1	Menores de 1 año	0	0	0	0	0
2	De 1 a 4 años	16	11	5	1	0
3	De 5 a 6 años	13	9	4	3	2
4	De 7 a 12 años	46	27	19	25	19
5	De 13 a 15 años	18	8	10	8	10
6	De 16 a 18 años	20	13	7	13	7
7	De 19 a 23 años	30	16	14	16	13
8	De 24 a 30 años	46	25	21	25	21
9	De 31 a 40 años	46	21	25	21	25
10	De 41 a 50 años	28	15	13	15	13
11	De 51 a 64 años	31	18	13	18	12
12	De 65 años y mas	37	19	18	19	18

13. Cuantas madres solteras hay en el hogar:

3 2.7 %

14. Cuantos niñ@s nacieron en la familia durante 2013:

0 0.0 %

Femenino 0 ##### %

Masculino 0 ##### %

Mujeres en edad reproductiva

83

15. Quien atendio el parto

1. Enfermera	0	0.0	%
2. Partera	0	0.0	%
3. Medico	0	0.0	%
4. Ella sola	0	0.0	%
5. Marido	0	0.0	%
6. Otra Persona	0	0.0	%

16. Hubo alguna muerte materna durante el parto o post parto en la familia en el 2013 (hogares)

1. Si 0 0.0 % 2. No 110 #### %

17. Planifica la familia con su pareja:

1. Si 0 0.0 % 2. No 110 #### %

18. Tipo de método que usa:

1. Ritmo	0	######	%
2. Diu	0	######	%
3. Pastilla	0	######	%
4. Preservativo	0	######	%
5. Inyección	0	######	%
6. Operación	0	######	%
6.1. F	0	######	%
6.2. M	0	######	%

19. Se murio en la familia un niño (a) menor de 5 años en el 2013:

1. Si 0 0.0 % 2. No 0 0.0 % Femenino 0 #### % Masculino 0 #### %

---

20. Se manifestaron en elgun miembro de su familia las siguientes enfermedades, durante el 2013:

No	Tipo de enfermedad	Se manifesto		Sexo				Asistencia					
		Si	%	M	%	F	%	Publica	%	Privada	%	Propia	%
1	Infecciones Respiratorias Agudas	0	0	0	####	0	#####	0	#####	0	####	0	###
2	Dengue Clásico	0	0	0	####	0	#####	0	#####	0	####	0	###
3	Paludismo	0	0	0	####	0	#####	0	#####	0	####	0	###
4	Dengue Hemorrágico	0	0	0	####	0	#####	0	#####	0	####	0	###
5	Chagas	0	0	0	####	0	#####	0	#####	0	####	0	###
6	Alcoholismo	0	0	0	####	0	#####	0	#####	0	####	0	###
7	Discapacidad en Niños/Niñas	0	0	0	####	0	#####	0	#####	0	####	0	###
8	Discapacidad en Jovenes	0	0	0	####	0	#####	0	#####	0	####	0	###
9	Discapacidad en Adultos	0	0	0	####	0	#####	0	#####	0	####	0	###
10	Discapacidad en Adulto Mayor	0	0	0	####	0	#####	0	#####	0	####	0	###
11	Tuberculosis	0	0	0	####	0	#####	0	#####	0	####	0	###
12	Cancer	0	0	0	####	0	#####	0	#####	0	####	0	###
13	Diarreas	0	0	0	####	0	#####	0	#####	0	####	0	###
14	De la piel	0	0	0	####	0	#####	0	#####	0	####	0	###
15	Otros:	0	0	0	####	0	#####	0	#####	0	####	0	###

21. Tipo de vivienda en uso:

Casa	107	97.3 %
Apartamento Independiente	3	2.7 %
Local no abitacional	0	0.0 %
Cuarto mesón (cuarterias)	0	0.0 %
Casa improvisada	0	0.0 %

22. Materiales de construcción de las paredes:

1. Adobe	15	13.6 %
2. Bloque	52	47.3 %
3. Bahareque	2	1.8 %
4. Madera	41	37.3 %
5. Desperdicios	0	0.0 %
6. Ladrillo	0	0.0 %
7. Piedra	0	0.0 %

23. Tenecia de la vivienda:

Propia totalmente pagada	69	62.7 %
Dominio:		
Pleno	17	24.6 %
Escritura	13	18.8 %
Util	39	56.5 %
Sexo:		
Masculino	38	55.1 %
Femenino	22	31.9 %
Ambos	9	13.0 %
Propia Pagando	5	4.5 %
Alquilada	9	8.2 %
Prestada	27	24.5 %

24. Cuales son los principales problemas de la vivienda.

No tiene repello	9	8.2	%
Piso de tierra	32	29.1	%
Falta de cielo falso	15	13.6	%
Problemas estructurales	29	26.4	%
Techo en mal estado	12	10.9	%
Ninguno	45	40.9	%

Externo	8	88.9	%	Interno	8	88.9	%

25. Condiciones de la vivienda:

Buena	45	40.9	%
Regular	61	55.5	%
Mala	4	3.6	%

26. Freceuntementeque utilizan para cocinar:

Electricidad	15	13.6	%
Gas volátil (Chimbo)	2	1.8	%
Gas (Kerosén)	0	0.0	%
Leña	108	98.2	%
No Cosina	0	0.0	%

27. Cuantas piezas tiene esta vivienda:

Una	8	7.3	%
Dos	51	####	%
Tres	27	####	%
Cuatro	18	####	%
Cinco	4	3.6	%
Seis y mas	2	1.8	%

28. Cuantos baños tiene:

No tiene baño	22	20.0	%
Uno	82	74.5	%
Dos	6	5.5	%
Tres y mas	0	0.0	%

29. Cuántas piezas se utilizan como dormitorio:

Una	86	78.2	%
Dos	22	20.0	%
Tres	2	1.8	%
Cuatro y mas	0	0.0	%

30. Cuántas familias viven en esta casa:

Una	107	97.3	%	
Dos	3	2.7	%	
Tres	0	0.0	%	
Cuatro	0	0.0	%	Familias
Cinco y mas	0	0.0	%	113

31. Ha emigrado algun miembro de su hogar:

Si	4	3.6	%
Cuantos	5	4.5	%
Sexo:			
Maculino	4	80.0	%
Femenino	1	20.0	%
Dentro del pais	0	0.0	%
Otro pais	5	#####	%
No	0	0.0	%

32. Conoce usted casos de violencia intrafamiliar en el barrio en el ultimo año:

Si	0	-	%	Cuantos	110	###	%
No	0	-	%				

33. Le ha sucedido algún caso de violencia a usted o a su familia en el ultimo año:

Si			Cuantos			No		
	0	0.0 %		0	0.0 %		0	0.0 %

34. Situación educativa actual, e igualdad entre los sexos, de los niños en edad escolar (4 a 23 años 132)

Sexo		Grado que actualmente cursan o cursaron											Estudian ahora	
M	F	Pre Grado	Primer Grado	Segundo Grado	Tercero Grado	Cuarto Grado	Quinto Grado	Sexto Grado	Básico	Diver.	Univ.	Ning.	Si	No
58	74	19	8	17	13	13	13	44	2	0	1	2	57	75
43.9%	56.1%	14.4%	6.1%	12.9%	9.8%	9.8%	9.8%	33.3%	1.5%	0.0%	0.8%	1.5%	43.2%	56.8%

35. Profesión u oficio e ingresos de los miembros de la familia en edad de trabajar:

Pea Ocupada y Desocupada

Si	%	No	%
123	45.2	149	54.8

Ingresos Menos de 1,000	82	66.7	%
Ingresos entre Lps. 1,001 a 2,000	34	27.6	%
Ingresos entre Lps. 2,001 a 4,000	5	4.1	%
Ingresos entre Lps. 4,001 a 8,000	2	1.6	%
Ingresos entre Lps. 8,001 y más	0	0.0	%

PEA Ocupada y desocupada
272

Viviendas	110

36. Alguien de la familia ha obtenido algún tipo de prestamo:

Si	4	3.64	%
No	106	96.36	%
M	2	50.00	%
F	2	50.00	%

37. Reciben remesas:

Si	6	5.45	%
No	104	94.55	%

39. Cuantos son los ingresos mensuales familiares:

Rangos (Lps)	Hogar	%
de 1,000.00	50	45.45
1,001 - 2,000	43	39.09
2,001 - 4,000	14	12.73
4,001 - 8,000	3	2.73
8,001 - 12,000	0	0.00
12,001 - 20,000	0	0.00
20,001 - 30,000	0	0.00
30,001 - 50,000	0	0.00
50,001 y Mas	0	0.00

38. Cuanto lps.

No.	Rango	Cant.	%
1	0.01 - 1000.00	3	50.00
2	1000.01 -2000.00	3	50.00
3	2000.01 - y mas	0	-

40. Los ingresos familiares ajustan para alimentarse los:

1. 3 tiempos	50	45.5	%
2. 2 tiempos	51	46.4	%
3. 1 tiempos	9	8.2	%

41. Trabaja por cuenta propia la tierra alguien en la familia

1. Si	37	33.6 %
2. No	81	73.6 %

Cuantos

M	37	100.0 %
F	0	0.0 %

Uno	23	62.2 %
Dos	5	13.5 %
Tres	1	2.7 %
Cuatro	0	0.0 %
Cinco y mas	0	0.0 %

42. Tipo de tenencia de la tierra

1. Propia pagada	10	9.1 %
Pleno	7	70.0 %
Util	3	30.0 %
2. Propia pagando	0	0.0 %
3. Alquilada	4	3.6 %
4. Prestada	11	10.0 %
5. En litigio	0	0.0 %
6. Comunal	0	0.0 %
7. No tiene	85	77.3 %

47. Cuantas mujeres de la familia participan en organizaciones:

Ninguno	104	94.5 %
Uno	6	5.5 %
Dos	0	0.0 %
Tres y mas	0	0.0 %

Indicadores Socioeconómicos de El Paraiso, Copán.

43. Se producen alimentos en la familia:

Si	18	16.4 %
No	92	83.6 %

Viviendas	110

44. Producen suficientes alimentos para autoconsumo:

Si	7	6.4 %
No	103	93.6 %

45. De los alimentos que producen obtienen exedentes para la venta:

Si	0	0.0 %
No	110	100.0 %

46. Cuantos hombres de la familia participan en organizaciones:

Ninguno	104	94.5 %
Uno	6	5.5 %
Dos	0	0.0 %
Tres y mas	0	0.0 %

48. En la casa que habita existen los siguientes sevicios publicos:

No	Servicios Publicos	Lo reciben	
		Cant.	%
1	Agua de pozo propio	0	0.0
2	Agua domiciliar de pozo comunal	0	0.0
3	Acarrea agua de rio o quebrada	0	0.0
4	Agua domiciliar por acueducto	109	99.1
5	Agua domiciliar por Manguera	0	0.0
6	Agua llave publica / fuente	0	0.0
7	Reservorio de agua lluvia	0	0.0
8	Servicio sanitario	106	96.4
9	Letrina	3	2.7
10	Usa la letrina	3	2.7
11	Recolección de basura	0	0.0
12	Aseo de calles	0	0.0
13	Energia eléctrica domiciliaria	109	99.1
14	Teléfono (Hondutel)	0	0.0
15	Teléfono (Celular)	103	93.6
16	Alumbrada publico	106	96.4
17	Mantenimiento de calles	0	0.0

Levantamiento de Indicadores Socioeconómicos

Identificación de viviendas por Comunidad.

Municipio de: El Paraíso, Copan.
Código: 0409
Comunidad: Las Juntas

Nº Vivienda	Nombre de jefe de Familia	Ocupado	Desocupado	Edificio, publico Negocio/	Estado Vivienda		
					B	R	M
1	Jose Gillermo Mejia	X				X	
2	Ermenegilda Menjivar	X				X	
3	Mirma Janeth Fuentes	X			X		
4	Lourdes Luduving Fuentes	X			X		
5	Ermelinda Villeda Martines	X				X	
6	Marco Tulio Moreira	X				X	
7	Maria Angeles Valle	X				X	
8	Odilma Dubon Fuentes	X					X
9	Ondina Peraza Villeda	X			X		
10	Lesli Liliana Maradiaga	X			X		
11	Maria Cristina Fuentes		X		X		
12	Melida Funestes Moreira	X					X
13	ESCUELA						
14	Alvin Arita		X			X	
15	Jilverto Fuentes	X				X	
16	Alvin Arita		X			X	
17	Elida Doris Fuentes	X				X	
18	Maria Cristina fuentes	X		Pulpería	X		
19	Deisi Dolores Fuentes	X			X		
20	Blanca Ovidia Pinto	X				X	
21	Elmer Valle		X			X	
22	Manuela Fuentes	X			X		
23	Doris Alisa Chinchilla	X			X		
24	IGLESIA CATOLICA						
25	Delfina Regalado Ulloa	X				X	
26	Maria Gladis Fuentes	X			X		
27	Junior Fuentes		X			X	
28	Delia Lourdes Vasques	X			X		
29	Hector Rivas	X					X
30	Carmen Edelmira Mejia	X					X
31	Juan Antonio Gonsales	X					X

32	Nelson Donaldo Fuentes		X			X	
33	Juan Carlos Fuentes		X			X	
34	Jose Esteban Chinchilla	X			X		
35	Griselda Janeth Fuentes	X				X	
36	Neri Adalberto Perez		X			X	
37	Marco Antonio Fuentes	X			X		
38	Lusila Leiba	X				X	
39	Sandra Marita Peraza	X				X	
40	Romelia Coto	X				X	
41	Delmin Pineda	X		Pulpería		X	
42	Jesus Teresa Contreras	X					X
43	Maria Angelica Moreira	X					X
44	Transito Villanueva	X				X	
45	Antonio Arita	X			X		
46	Institucion Pronadel		X				
47	Maria Dinora Fuentes	X			X		
48	Marlen Hernandez Montufar	X				X	
49	Maria Jesus Peraza		X			X	
50	LeniAreli Portillo	X				X	
51	Maria del Carmen Pinto	X			X		
52	Lastenia Solis	X			X		
53	Yakelin Moreira	X				X	
54	Dilma Yesenia Fuentes	X					X
55	Jose Alfredo Lara	X					X
56	Dilma Aracely Marquez	X			X		
57	Maria del Carmen Arita	X			X		
58	Deisi Ondina Lopez	X				X	
59	Maria Antonia Solis	X				X	
60	Orlando Solis Arita	X				X	
61	Alexander Portillo	X				X	
62	Clementina Mejia	X			X		
63	Maria Argentina Fuentes	X			X		
64	Arnol Noe Fuentes		X			X	
65	Omar Fuentes		X			X	
66	Maria Erlinda Fuentes	X				X	
67	Jose Naun Montufar	X					X
68	Eusebio Fuentes	X				X	
69	Jilberto Fuentes Garza	X					X
70	Leticia perez	X		Pulpería		X	
71	Lesli Maryuri Villeda	X			X		
72	Maria Santos Ramos	X				X	
73	Blanca Noemi Guevara	X			X		
74	Magnor Isaias Barraza		X			X	
75	Eslin Celina Barraza	X					X

76	Winder Omar Barraza	X				X	
77	Gladis Ulloa Menjivar	X					X
78	Juan Angel Barraza	X				X	
79	Mersedes Barraza	X				X	
80	Rosa Delia Fuentes	X				X	
81	Isidro Fuentes		X			X	
82	Berta Lisia Fuentes	X					X
83	Maria Del Carmen Fuentes	X				X	
83	Gloria Ester Fuentes	X				X	
85	Maria Oralia Fuentes	X				X	
86	Juan Fuentes		X			X	
87	Maira Anabel Fuentes	X		Pulperia		X	
88	Maria Muriel Lopez	X				X	
89	Denis Chacon		X			X	
90	Maria Trancito Murcia	X				X	
91	Soila Hilda Fuentes	X				X	
92	Teresa Suchite	X				X	
93	Evelin Marilu Garcia	X				X	
94	Maria Orfilia Murcia	X				X	
95	Sonia Reyes	X				X	
96	Cruz Sifontes	X				X	
97	Eva Esperanza Valle	X					X
98	Maria Ramos	X				X	
99	Antonio Fuentes Fuentes	X					X
100	Carlos Umberto Barraza	X					X
101	Martir Lara	X				X	
102	Doris Arseli Fuentes	X				X	
103	Pablo Gonzales		X			X	
104	Suyapa Sanabria	X				X	
105	Deyni Akino		X			X	
106	Maria Digna Akino	X					X
107	Abrahan arita	X					X
108	Santos Portillo	X			X		
109	Jose Nectali Erazo	X					X
110	Maria Telma Gonzales	X		Billar	X		
111	Maria Santos Lopez	X				X	
112	Jensi Lili Gonsales	X				X	
113	Armando Peres		X			X	
114	Reina Hisabel Fuentes	X					X
115	Manuel Gonsales	X				X	
116	Dilcia Marilu Guevara	X				X	
117	Berta Licia Montufar	X				X	
118	Maria Lopez Villamil	X					X
119	Edi Nolberto Sanabria	X				X	

120	Rafael Sanabria	X				X	
121	Santurnino Dubon		X				X
122	Santiago Umberto Hernandes	X					X
123	Maria Licia Ernandes	X				X	
124	Elisabeth Dubon	X				X	
125	Bitalina Brela	X				X	
126	Ebelin Marleni Fuentes	X					X
127	Jose Antonio Mejia	X			X		
128	Maria Angela Mejia	X				X	
129	Maria Leonor Sanabria	X					X
130	Digan Lidia Fuentes	X					X
131	Santoa Araceli Fuentes	X			X		
132	Denia Guadalupe Barraza	X					X
133	Jose Asenciano Crisostomo	X			X		
134	Juan Gonzales	X					X
135	Elizar Fuentes	X			X		
136	Darling Regalado		X			X	
137	Daniel Barraza		X			X	
138	Arnoldo Sifontes		X			X	

Descripción Edificación	#
Viviendas ocupadas	113
Viviendas desocupadas	23
Iglesias	1
Centro Comunal	0
Escuela	1
Kínder	0
Cesar	0
Negocios	5
Edificio Gubernamental	0
Otras	0
Total	138

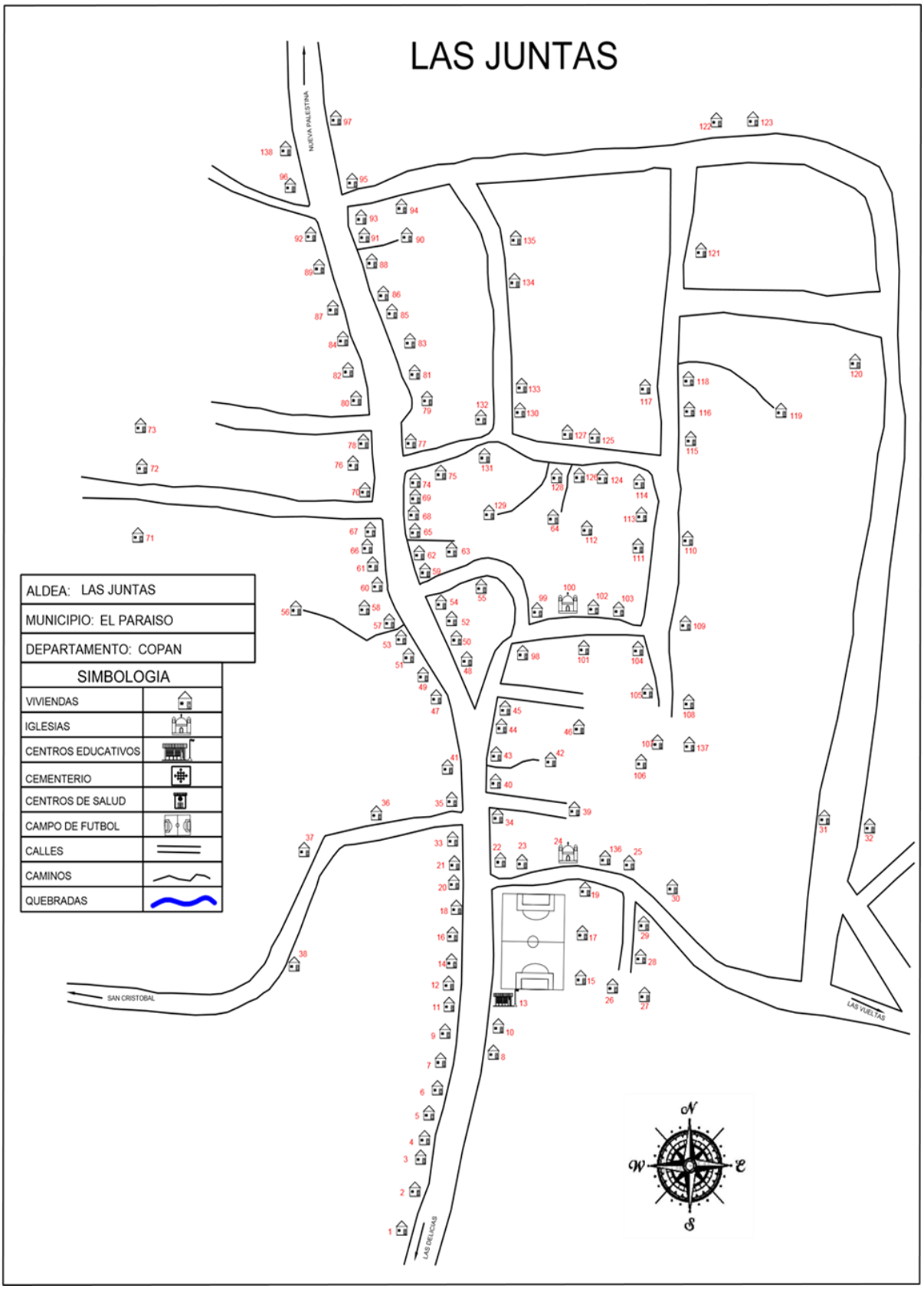
LAS JUNTAS
NUEVA PALESTINA
SAN CRISTOBAL
LAS DELICIAS
LAS VUELTAS
ALDEA: LAS JUNTAS
MUNICIPIO: EL PARAISO
DEPARTAMENTO: COPAN
SIMBOLOGIA
VIVIENDAS
IGLESIAS
CENTROS EDUCATIVOS
CEMENTERIO
CENTROS DE SALUD
CAMPO DE FUTBOL
CALLES
CAMINOS
QUEBRADAS
N
W
E
S

MANCOMUNIDAD CHORTI

MUNICIPALIDAD DEL PARAISO, COPÁN.

Encuesta Socioeconomica para Establecer Linea de Base a Nivel Municipal

(en el marco de los ODS)

DATOS GENERALES

Municipio: El Paraiso, Copán

Barrio: Las Delicias

Población: 126 Vivienda: 47

12. Clasificación de personas por rangos de edades y sexos

No	Rangos de Edades	No. De Personas	Sexo		saben leer y escribir	
			F	M	F	M
1	Menores de 1 año	1	0	1	0	0
2	De 1 a 4 años	6	3	3	0	0
3	De 5 a 6 años	4	1	3	0	0
4	De 7 a 12 años	17	6	11	6	8
5	De 13 a 15 años	7	3	4	3	4
6	De 16 a 18 años	3	2	1	2	1
7	De 19 a 23 años	10	5	5	5	5
8	De 24 a 30 años	18	11	7	11	7
9	De 31 a 40 años	14	9	5	9	5
10	De 41 a 50 años	17	10	7	10	7
11	De 51 a 64 años	16	8	8	8	8
12	De 65 años y mas	13	6	7	5	6

13. Cuantas madres solteras hay en el hogar:

2 4.2 %

14. Cuantos niñ@s nacieron en la familia durante 2013:

0 0.0 %

Femenino 0 ##### %

Masculino 0 ##### %

Mujeres en edad reproductiva

30

15. Quien atendio el parto

1. Enfermera	0	0.0	%
2. Partera	0	0.0	%
3. Medico	0	0.0	%
4. Ella sola	0	0.0	%
5. Marido	0	0.0	%
6. Otra Persona	0	0.0	%

16. Hubo alguna muerte materna durante el parto o post parto en la familia en el 2013 (hogares)

1. Si 0 0.0 % 2. No 47 #### %

17. Planifica la familia con su pareja:

1. Si 1 2.1 % 2. No 46 97.9 %

18. Tipo de método que usa:

1. Ritmo	0	0.0	%
2. Diu	0	0.0	%
3. Pastilla	0	0.0	%
4. Preservativo	0	0.0	%
5. Inyección	1	100.0	%
6. Operación	0	0.0	%
6.1. F	0	0.0	%
6.2. M	0	0.0	%

19. Se murio en la familia un niño (a) menor de 5 años en el 2013:

1. Si 0 0.0 % 2. No 47 #### % Femenino 0 #### % Masculino 0 #### %

20. Se manifestaron en elgun miembro de su familia las siguientes enfermedades, durante el 2013:

No	Tipo de enfermedad	Se manifesto		Sexo				Asistencia					
		Si	%	M	%	F	%	Publica	%	Privada	%	Propia	%
1	Infecciones Respiratorias Agudas	0	0	0	####	0	#####	0	#####	0	####	0	###
2	Dengue Clásico	1	1	0	0	1	100	1	100	0	0	0	###
3	Paludismo	0	0	0	####	0	#####	0	#####	0	####	0	###
4	Dengue Hemorrágico	0	0	0	####	0	#####	0	#####	0	####	0	###
5	Chagas	0	0	0	####	0	#####	0	#####	0	####	0	###
6	Alcoholismo	0	0	0	####	0	#####	0	#####	0	####	0	###
7	Discapacidad en Niños/Niñas	0	0	0	####	0	#####	0	#####	0	####	0	###
8	Discapacidad en Jovenes	0	0	0	####	0	#####	0	#####	0	####	0	###
9	Discapacidad en Adultos	0	0	0	####	0	#####	0	#####	0	####	0	###
10	Discapacidad en Adulto Mayor	0	0	0	####	0	#####	0	#####	0	####	0	###
11	Tuberculosis	0	0	0	####	0	#####	0	#####	0	####	0	###
12	Cancer	0	0	0	####	0	#####	0	#####	0	####	0	###
13	Diarreas	0	0	0	####	0	#####	0	#####	0	####	0	###
14	De la piel	0	0	0	####	0	#####	0	#####	0	####	0	###
15	Otros:	0	0	0	####	0	#####	0	#####	0	####	0	###

21. Tipo de vivienda en uso:

Casa	46	97.9	%
Apartamento Independiente	1	2.1	%
Local no abitacional	0	0.0	%
Cuarto mesón (cuarterias)	0	0.0	%
Casa improvisada	0	0.0	%

22. Materiales de construcción de las paredes:

1. Adobe	22	46.8	%
2. Bloque	16	34.0	%
3. Bahareque	7	14.9	%
4. Madera	0	0.0	%
5. Desperdicios	0	0.0	%
6. Ladrillo	0	0.0	%
7. Piedra	0	0.0	%

23. Tenecia de la vivienda:

Propia totalmente pagada	35	74.5	%
Dominio:			
Pleno	11	31.4	%
Escritura	1	2.9	%
Util	23	65.7	%
Sexo:			
Masculino	19	54.3	%
Femenino	8	22.9	%
Ambos	8	22.9	%
Propia Pagando	3	6.4	%
Alquilada	2	4.3	%
Prestada	7	14.9	%

24. Cuales son los principales problemas de la vivienda.

No tiene repello	19	40.4	%
Piso de tierra	21	44.7	%
Falta de cielo falso	27	57.4	%
Problemas estructurales	28	59.6	%
Techo en mal estado	7	14.9	%
Ninguno	8	17.0	%

Externo	19	100.0	%	Interno	19	#### %

25. Condiciones de la vivienda:

Buena	8	17.0	%
Regular	19	40.4	%
Mala	20	42.6	%

26. Freceuntementeque utilizan para cocinar:

Electricidad	2	4.3	%
Gas volátil (Chimbo)	4	8.5	%
Gas (Kerosén)	0	0.0	%
Leña	47	####	%
No Cosina	0	0.0	%

27. Cuantas piezas tiene esta vivienda:

Una	4	8.5	%
Dos	15	####	%
Tres	18	####	%
Cuatro	8	####	%
Cinco	2	4.3	%
Seis y mas	0	0.0	%

28. Cuantos baños tiene:

No tiene baño	6	12.8	%
Uno	41	87.2	%
Dos	0	0.0	%
Tres y mas	0	0.0	%

29. Cuántas piezas se utilizan como dormitorio:

Una	36	76.6	%
Dos	9	19.1	%
Tres	2	4.3	%
Cuatro y mas	0	0.0	%

30. Cuántas familias viven en esta casa:

Una	46	97.9	%	
Dos	1	2.1	%	
Tres	0	0.0	%	
Cuatro	0	0.0	%	Familias
Cinco y mas	0	0.0	%	48

31. Ha emigrado algun miembro de su hogar:

Si	4	8.5	%
Cuantos	10	21.3	%
Sexo:			
Maculino	6	60.0	%
Femenino	4	40.0	%
Dentro del pais	7	70.0	%
Otro pais	3	30.0	%
No	43	91.5	%

32. Conoce usted casos de violencia intrafamiliar en el barrio en el ultimo año:

Si	0	-	%	Cuantos	0	### %
No	47	#####	%			

33. Le ha sucedido algún caso de violencia a usted o a su familia en el ultimo año:

Si			Cuantos			No		
	0	0.0 %		0	0.0 %		47	100.0 %

34. Situación educativa actual, e igualdad entre los sexos, de los niños en edad escolar (4 a 23 años 40)

Sexo		Grado que actualmente cursan o cursaron											Estudian ahora	
M	F	Pre Grado	Primer Grado	Segundo Grado	Tercero Grado	Cuarto Grado	Quinto Grado	Sexto Grado	Básico	Diver.	Univ.	Ning.	Si	No
25	15	5	4	3	6	3	4	11	3	1	0	0	22	18
62.5 %	37.5 %	12.5 %	10.0 %	7.5 %	15.0 %	7.5 %	10.0 %	27.5 %	7.5 %	2.5 %	0.0 %	0.0 %	55.0 %	45.0 %

35. Profesión u oficio e ingresos de los miembros de la familia en edad de trabajar:

Pea Ocupada y Desocupada

Si	%	No	%
50	46.7	57	53.3

Ingresos Menos de 1,000	14	28.0 %
Ingresos entre Lps. 1,001 a 2,000	15	30.0 %
Ingresos entre Lps. 2,001 a 4,000	19	38.0 %
Ingresos entre Lps. 4,001 a 8,000	2	4.0 %
Ingresos entre Lps. 8,001 y más	0	0.0 %

PEA Ocupada y desocupada
107

Viviendas	47

36. Alguien de la familia ha obtenido algún tipo de prestamo:

Si	0	- %
No	47	##### %
M	0	###### %
F	0	###### %

37. Reciben remesas:

Si	1	2.13 %
No	46	97.87 %

39. Cuantos son los ingresos mensuales familiares:

Rangos (Lps)	Hogar	%
de 1,000.00	11	23.40
1,001 - 2,000	16	34.04
2,001 - 4,000	17	36.17
4,001 - 8,000	3	6.38
8,001 - 12,000	0	0.00
12,001 - 20,000	0	0.00
20,001 - 30,000	0	0.00
30,001 - 50,000	0	0.00
50,001 y Mas	0	0.00

38. Cuanto lps.

No.	Rango	Cant.	%
1	0.01 - 1000.00	0	-
2	1000.01 -2000.00	0	-
3	2000.01 - y mas	1	100.00

40. Los ingresos familiares ajustan para alimentarse los:

1.	3 tiempos	41	87.2 %
2.	2 tiempos	6	12.8 %
3.	1 tiempos	0	0.0 %

41. Trabaja por cuenta propia la tierra alguien en la familia

1. Si	20	42.6	%
2. No	29	61.7	%

Cuantos			
M	20	100.0	%
F	0	0.0	%

Uno	16	80.0	%
Dos	2	10.0	%
Tres	0	0.0	%
Cuatro	0	0.0	%
Cinco y mas	0	0.0	%

42. Tipo de tenencia de la tierra

1. Propia pagada	13	27.7	%
Pleno	9	69.2	%
Util	4	30.8	%
2. Propia pagando	0	0.0	%
3. Alquilada	0	0.0	%
4. Prestada	4	8.5	%
5. En litigio	0	0.0	%
6. Comunal	0	0.0	%
7. No tiene	30	63.8	%

43. Se producen alimentos en la familia:

Si	17	36.2	%
No	30	63.8	%

Viviendas	47

44. Producen suficientes alimentos para autoconsumo:

Si	17	36.2	%
No	30	63.8	%

45. De los alimentos que producen obtienen exedentes para la venta:

Si	3	6.4	%
No	44	93.6	%

46. Cuantos hombres de la familia participan en organizaciones:

Ninguno	43	91.5	%
Uno	4	8.5	%
Dos	0	0.0	%
Tres y mas	0	0.0	%

47. Cuantas mujeres de la familia participan en organizaciones:

Ninguno	43	91.5	%
Uno	4	8.5	%
Dos	0	0.0	%
Tres y mas	0	0.0	%

48. En la casa que habita existen los siguientes sevicios publicos:

No	Servicios Publicos	Lo reciben	
		Cant.	%
1	Agua de pozo propio	0	0.0
2	Agua domiciliar de pozo comunal	0	0.0
3	Acarrea agua de rio o quebrada	0	0.0
4	Agua domiciliar por acueducto	47	100.0
5	Agua domiciliar por Manguera	0	0.0
6	Agua llave publica / fuente	0	0.0
7	Reservorio de agua lluvia	0	0.0
8	Servicio sanitario	45	95.7
9	Letrina	2	4.3
10	Usa la letrina	2	4.3
11	Recolección de basura	1	2.1
12	Aseo de calles	1	2.1
13	Energia eléctrica domiciliaria	45	95.7
14	Teléfono (Hondutel)	0	0.0
15	Teléfono (Celular)	30	63.8
16	Alumbrada publico	44	93.6
17	Mantenimiento de calles	0	0.0

Levantamiento de Indicadores Socioeconómicos
Identificación de viviendas por Comunidad.

Municipio de: El Paraíso, Copan.
Código: 0409
Comunidad: Las Delicias

Nº Vivienda	Nombre de jefe de Familia	Ocupado	Desocupado	Edificio, publico Negocio/	Estado Vivienda		
					B	R	M
1	Porfirio Garcia	X				X	
2	Antonio Lara		X				X
3	Adela Leonor		X			X	
4	Danilo Ramos	X				X	
5	Delsa Garcia	X				X	
6	Virginia Garcia	X				X	
7	Antonia Chinchilla	X					X
8	Rutilia Suchite		X				X
9	Marleni Corea	X				X	
10	Miguel Villacorta	X				X	
11	Aracely Montufar	X			X		
12	Lidia Caseres	X				X	
13	Serafin Lara	X				X	
14	Delfina Santos		X		X		
15	Moises Carias		X			X	
16	Denia Landaverde	X					X
17	Cristobal Gomez	X				X	
18	Irma Gutierrez	X				X	
19	Maudali Arita	X				X	
20	Belkis Gutierres	X					X
21	Denia Marquez	X				X	
22	Natividad Melchor	X				X	
23	Trinidad Caceres	X				X	
24	Alfonso Lopez	X			X		
25	Anabella Ulloa	X			X		
26	Mirna Ramos	X				X	
27	Erlinda Leonor	X					X
28	Josue Urzu	X				X	
29	Bertila Arita	X		Pulperia	X		
30	Bertila Arita		X			X	
31	Virginia Portillo	X		Pulperia		X	
32	ESCUELA			Escuela		X	
33	IGLESIA CATOLICA			Iglesia		X	
34	Pablo Lara	X					X

35	Olivia Calderon	X			X		
36	Ana Erazo	X			X		
37	IGLESIA AMIGOS			Iglesia			
38	Berta Leonor	X			X		
39	Alberto Ramos	X				X	
40	Liria Lopez	X			X		
41	Fidencio Santos	X			X		
42	Esperanza Pinto	X			X		
43	Edita Santos		X			X	
44	Florencia Marquez	X		Pulpería		X	
45	Jorge Marquez	X			X		
46	Florencia Marquez		X		X		
47	Noe Santos	X				X	
48	Orfelinda Aguilar	X			X		
49	Karina Ceballos	X			X		
50	Jeremias Ulloa		X			X	
51	Fatima Hernandez	X				X	
52	Fatima Hernandez		X		X		
53	KINDER			Kínder			
54	Irma Ramirez		X		X		
55	Edwin Arita		X			X	
56	Anibal Santos		X		X		
57	Edwin Arita		X			X	
58	Ana Erazo	X				X	
59	Olga Muñoz	X			X		
60	Amanda Arita	X			X		
61	Iglesia Asamblea de Dios			Iglesia			
62	Isabel Caceres	X				X	
63	Mitala Garcia	X				X	
64	Celia Marin	X			X		
65	Miguel Cerrano		X		X		
66	Maribel Hernandez	X			X		
67	Evangelina Marin	X				X	

Descripción Edificación	**#**
Viviendas ocupadas	47
Viviendas desocupadas	15
Iglesias	3
Centro Comunal	0
Escuela	1
Kínder	1
Cesar	0
Negocios	3
Edificio Gubernamental	0
Otras	0
Total	67

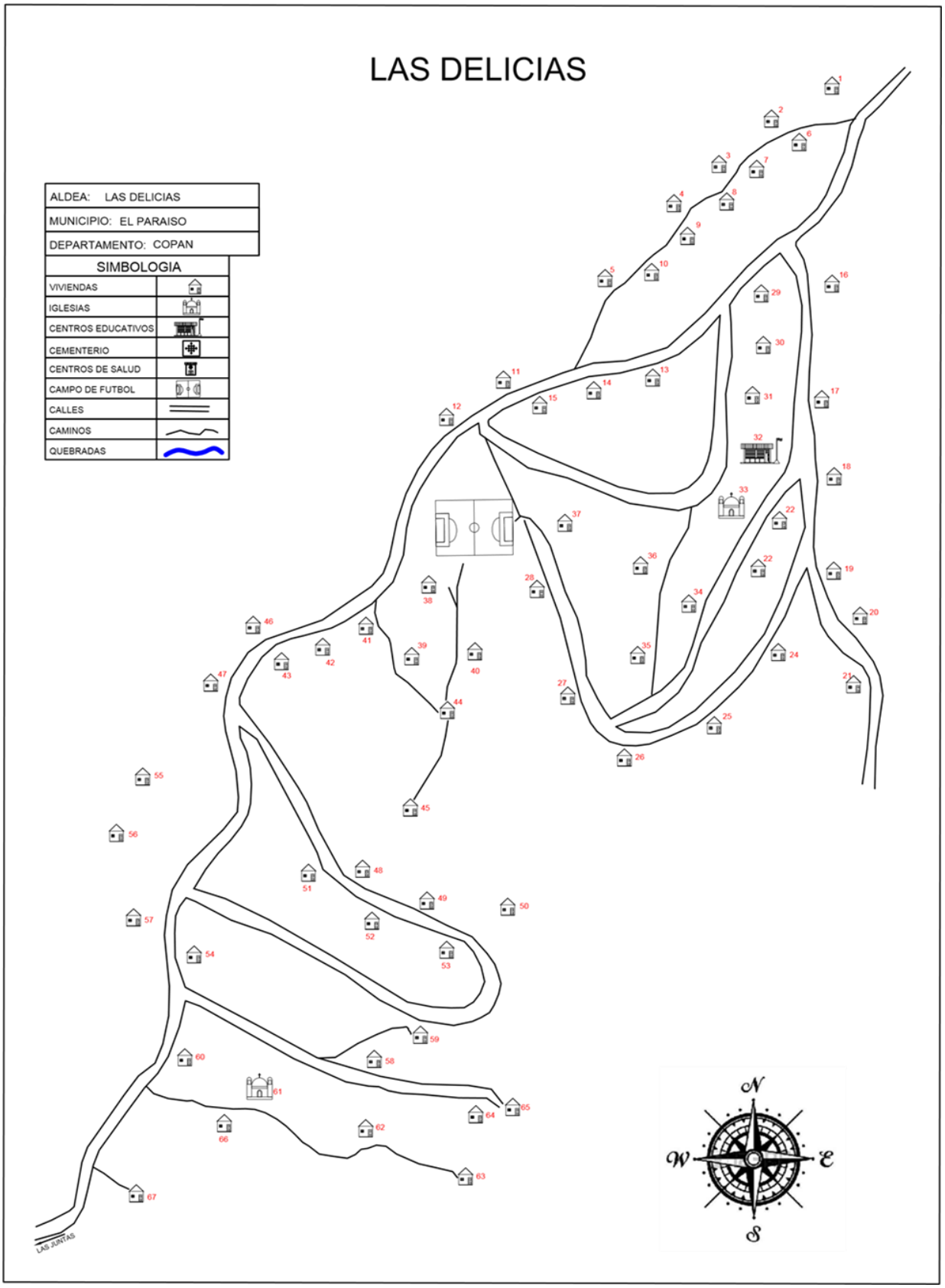
LAS DELICIAS
ALDEA: LAS DELICIAS
MUNICIPIO: EL PARAISO
DEPARTAMENTO: COPAN
SIMBOLOGIA
VIVIENDAS
IGLESIAS
CENTROS EDUCATIVOS
CEMENTERIO
CENTROS DE SALUD
CAMPO DE FUTBOL
CALLES
CAMINOS
QUEBRADAS
LAS JUNTAS
N
W
E
S

MANCOMUNIDAD CHORTI

MUNICIPALIDAD DEL PARAISO, COPÁN.

Encuesta Socioeconomica para Establecer Linea de Base a Nivel Municipal

(en el marco de los ODS)

DATOS GENERALES

Municipio: El Paraiso, Copán

Barrio: San Cristobal

Población: 169 Vivienda: 53

12. Clasificación de personas por rangos de edades y sexos

No	Rangos de Edades	No. De Personas	Sexo		saben leer y escribir	
			F	M	F	M
1	Menores de 1 año	1	0	1	0	0
2	De 1 a 4 años	13	5	8	0	0
3	De 5 a 6 años	2	1	1	0	0
4	De 7 a 12 años	21	14	7	14	7
5	De 13 a 15 años	16	10	6	10	6
6	De 16 a 18 años	12	5	7	5	7
7	De 19 a 23 años	15	7	8	7	7
8	De 24 a 30 años	20	8	12	8	11
9	De 31 a 40 años	23	11	12	11	12
10	De 41 a 50 años	12	4	8	4	8
11	De 51 a 64 años	20	12	8	12	8
12	De 65 años y mas	14	5	9	5	9

13. Cuantas madres solteras hay en el hogar:

1 1.9 %

14. Cuantos niñ@s nacieron en la familia durante 2013:

0 0.0 %

Femenino 0 ##### %

Masculino 0 ##### %

Mujeres en edad reproductiva

41

15. Quien atendio el parto

1. Enfermera	0	0.0	%
2. Partera	0	0.0	%
3. Medico	0	0.0	%
4. Ella sola	0	0.0	%
5. Marido	0	0.0	%
6. Otra Persona	0	0.0	%

16. Hubo alguna muerte materna durante el parto o post parto en la familia en el 2013 (hogares)

1. Si 0 0.0 % 2. No 53 #### %

17. Planifica la familia con su pareja:

1. Si 0 0.0 % 2. No 53 #### %

18. Tipo de método que usa:

1. Ritmo	0	######	%
2. Diu	0	######	%
3. Pastilla	0	######	%
4. Preservativo	0	######	%
5. Inyección	0	######	%
6. Operación	0	######	%
6.1. F	0	######	%
6.2. M	0	######	%

19. Se murio en la familia un niño (a) menor de 5 años en el 2013:

1. Si 0 0.0 % 2. No 53 #### % Femenino 0 #### %
Masculino 0 #### %

---

20. Se manifestaron en elgun miembro de su familia las siguientes enfermedades, durante el 2013:

No	Tipo de enfermedad	Se manifesto		Sexo				Asistencia					
		Si	%	M	%	F	%	Publica	%	Privada	%	Propia	%
1	Infecciones Respiratorias Agudas	0	0	0	####	0	#####	0	#####	0	####	0	###
2	Dengue Clásico	0	0	0	####	0	#####	0	#####	0	####	0	###
3	Paludismo	0	0	0	####	0	#####	0	#####	0	####	0	###
4	Dengue Hemorrágico	0	0	0	####	0	#####	0	#####	0	####	0	###
5	Chagas	0	0	0	####	0	#####	0	#####	0	####	0	###
6	Alcoholismo	0	0	0	####	0	#####	0	#####	0	####	0	###
7	Discapacidad en Niños/Niñas	0	0	0	####	0	#####	0	#####	0	####	0	###
8	Discapacidad en Jovenes	0	0	0	####	0	#####	0	#####	0	####	0	###
9	Discapacidad en Adultos	0	0	0	####	0	#####	0	#####	0	####	0	###
10	Discapacidad en Adulto Mayor	0	0	0	####	0	#####	0	#####	0	####	0	###
11	Tuberculosis	0	0	0	####	0	#####	0	#####	0	####	0	###
12	Cancer	0	0	0	####	0	#####	0	#####	0	####	0	###
13	Diarreas	0	0	0	####	0	#####	0	#####	0	####	0	###
14	De la piel	0	0	0	####	0	#####	0	#####	0	####	0	###
15	Otros:	0	0	0	####	0	#####	0	#####	0	####	0	###

21. Tipo de vivienda en uso:

Casa	53	100.0	%
Apartamento Independiente	0	0.0	%
Local no abitacional	0	0.0	%
Cuarto mesón (cuarterias)	0	0.0	%
Casa improvisada	0	0.0	%

22. Materiales de construcción de las paredes:

1. Adobe	16	30.2	%
2. Bloque	14	26.4	%
3. Bahareque	6	11.3	%
4. Madera	17	32.1	%
5. Desperdicios	0	0.0	%
6. Ladrillo	0	0.0	%
7. Piedra	0	0.0	%

23. Tenecia de la vivienda:

Propia totalmente pagada	38	71.7	%
Dominio:			
Pleno	12	31.6	%
Escritura	12	31.6	%
Util	14	36.8	%
Sexo:			
Masculino	27	71.1	%
Femenino	8	21.1	%
Ambos	3	7.9	%
Propia Pagando	3	5.7	%
Alquilada	6	11.3	%
Prestada	6	11.3	%

24. Cuales son los principales problemas de la vivienda.

No tiene repello	10	18.9	%
Piso de tierra	21	39.6	%
Falta de cielo falso	13	24.5	%
Problemas estructurales	35	66.0	%
Techo en mal estado	10	18.9	%
Ninguno	5	9.4	%

Externo 10 100.0 % Interno 6 60.0 %

25. Condiciones de la vivienda:

Buena	5	9.4	%
Regular	40	75.5	%
Mala	8	15.1	%

26. Freceuntementeque utilizan para cocinar:

Electricidad	0	0.0	%
Gas volátil (Chimbo)	0	0.0	%
Gas (Kerosén)	0	0.0	%
Leña	53	####	%
No Cosina	0	0.0	%

27. Cuantas piezas tiene esta vivienda:

Una	1	1.9	%
Dos	30	####	%
Tres	6	####	%
Cuatro	11	####	%
Cinco	2	3.8	%
Seis y mas	3	5.7	%

28. Cuantos baños tiene:

No tiene baño	30	56.6	%
Uno	19	35.8	%
Dos	4	7.5	%
Tres y mas	0	0.0	%

29. Cuántas piezas se utilizan como dormitorio:

Una	41	77.4	%
Dos	10	18.9	%
Tres	1	1.9	%
Cuatro y mas	1	1.9	%

30. Cuántas familias viven en esta casa:

Una	53	#####	%	
Dos	0	0.0	%	
Tres	0	0.0	%	
Cuatro	0	0.0	%	Familias
Cinco y mas	0	0.0	%	53

31. Ha emigrado algun miembro de su hogar:

Si	4	7.5	%
Cuantos	4	7.5	%
Sexo:			
Maculino	3	75.0	%
Femenino	1	25.0	%
Dentro del pais	2	50.0	%
Otro pais	2	50.0	%
No	49	92.5	%

32. Conoce usted casos de violencia intrafamiliar en el barrio en el ultimo año:

Si 0 - % Cuantos 53 ### %
No 0 - %

33. Le ha sucedido algún caso de violencia a usted o a su familia en el ultimo año:

Si			Cuantos			No		
	0	0.0 %		0	0.0 %		53	100.0 %

34. Situación educativa actual, e igualdad entre los sexos, de los niños en edad escolar (4 a 23 años 68)

Sexo		Grado que actualmente cursan o cursaron											Estudian ahora	
M	F	Pre Grado	Primer Grado	Segundo Grado	Tercero Grado	Cuarto Grado	Quinto Grado	Sexto Grado	Básico	Diver.	Univ.	Ning.	Si	No
34	34	4	10	6	5	7	5	28	2	1	0	0	31	37
50. %	50. %	5.9 %	14.7 %	8.8 %	7.4 %	10.3 %	7.4 %	41.2 %	2.9 %	1.5 %	0.0 %	0.0 %	45.6 %	54.4 %

35. Profesión u oficio e ingresos de los miembros de la familia en edad de trabajar:

Pea Ocupada y Desocupada

Si	%	No	%
68	0.0	67	49.6

Ingresos Menos de 1,000	53	77.9	%
Ingresos entre Lps. 1,001 a 2,000	11	16.2	%
Ingresos entre Lps. 2,001 a 4,000	4	5.9	%
Ingresos entre Lps. 4,001 a 8,000	0	0.0	%
Ingresos entre Lps. 8,001 y más	0	0.0	%

PEA Ocupada y desocupada
135

Viviendas	53

36. Alguien de la familia ha obtenido algún tipo de prestamo:

Si	0	-	%
No	53	#####	%
M	0	######	%
F	0	######	%

37. Reciben remesas:

Si	2	3.77	%
No	51	96.23	%

39. Cuantos son los ingresos mensuales familiares:

Rangos (Lps)	Hogar	%
de 1,000.00	21	39.62
1,001 - 2,000	28	52.83
2,001 - 4,000	4	7.55
4,001 - 8,000	0	0.00
8,001 - 12,000	0	0.00
12,001 - 20,000	0	0.00
20,001 - 30,000	0	0.00
30,001 - 50,000	0	0.00
50,001 y Mas	0	0.00

38. Cuanto lps.

No.	Rango	Cant.	%
1	0.01 - 1000.00	0	-
2	1000.01 -2000.00	2	100.00
3	2000.01 - y mas	0	-

40. Los ingresos familiares ajustan para alimentarse los:

1. 3 tiempos	47	88.7	%
2. 2 tiempos	6	11.3	%
3. 1 tiempos	0	0.0	%

41. Trabaja por cuenta propia la tierra alguien en la familia

1. Si	27	50.9 %
2. No	30	56.6 %

Cuantos

M	27	100.0 %
F	0	0.0 %

Uno	20	74.1 %
Dos	2	7.4 %
Tres	1	3.7 %
Cuatro	0	0.0 %
Cinco y mas	0	0.0 %

42. Tipo de tenencia de la tierra

1. Propia pagada	5	9.4 %
Pleno	5	100.0 %
Util	0	0.0 %
2. Propia pagando	0	0.0 %
3. Alquilada	13	24.5 %
4. Prestada	4	7.5 %
5. En litigio	0	0.0 %
6. Comunal	0	0.0 %
7. No tiene	31	58.5 %

47. Cuantas mujeres de la familia participan en organizaciones:

Ninguno	52	98.1 %
Uno	1	1.9 %
Dos	0	0.0 %
Tres y mas	0	0.0 %

43. Se producen alimentos en la familia:

Si	18	34.0 %
No	35	66.0 %

44. Producen suficientes alimentos para autoconsumo:

Si	17	32.1 %
No	36	67.9 %

45. De los alimentos que producen obtienen exedentes para la venta:

Si	3	5.7 %
No	50	94.3 %

46. Cuantos hombres de la familia participan en organizaciones:

Ninguno	52	98.1 %
Uno	1	1.9 %
Dos	0	0.0 %
Tres y mas	0	0.0 %

Viviendas	53

48. En la casa que habita existen los siguientes sevicios publicos:

No	Servicios Publicos	Lo reciben	
		Cant.	%
1	Agua de pozo propio	0	0.0
2	Agua domiciliar de pozo comunal	0	0.0
3	Acarrea agua de rio o quebrada	1	1.9
4	Agua domiciliar por acueducto	52	98.1
5	Agua domiciliar por Manguera	0	0.0
6	Agua llave publica / fuente	0	0.0
7	Reservorio de agua lluvia	0	0.0
8	Servicio sanitario	31	58.5
9	Letrina	24	45.3
10	Usa la letrina	22	41.5
11	Recolección de basura	0	0.0
12	Aseo de calles	0	0.0
13	Energia eléctrica domiciliaria	0	0.0
14	Teléfono (Hondutel)	0	0.0
15	Teléfono (Celular)	0	0.0
16	Alumbrada publico	0	0.0
17	Mantenimiento de calles	0	0.0

Levantamiento de Indicadores Socioeconómicos
Identificación de viviendas por Comunidad.

Municipio de: El Paraíso, Copan.
Código: 0409
Comunidad: San Cristobal

Nº Vivienda	Nombre de jefe de Familia	Ocupado	Desocupado	Edificio, publico Negocio/	Estado Vivienda		
					B	R	M
1	Jose perez	X					X
2	Ortencia Barillas	X					X
3	Jose Cruz Hernandez	X			X		
4	Jose Orlando Hernandez	X			X		
5	Vitalino Ulloa	X				X	
6	Baudilio Hernandez	X					X
7	Marco Tulio Reyes	X				X	
8	Alexander Reyes	X				X	
9	Ovidio Hernandez	X				X	
10	Jorge Orellana	X				X	
11	Francisco Ulloa	X				X	
12	Edwin Ulloa	X					X
13	Jose Orlando Monrroy	X				X	
14	Saul Antonio Ulloa	X				X	
15	Sofia Barrientos		X				X
16	Amanda Mata		X				X
17	Norberto Reyes	X					X
18	Bonifesio Gutierres	X				X	
19	Antonio Ramos	X					X
20	Florentino Ramos	X					X
21	Jose Ivan Ramos		X			X	
22	Oscar Daniel Hernandez	X				X	
23	Teresa Barrillas		X				X
24	Manuel Elias Hernandez	X				X	
25	Melvin Omar Hernandez	X				X	
26	Rosario Reyes	X					X
27	Jose Santos Hernandez	X					X
28	Andres Hernandez	X					X
29	Maria Gloria Ramos	X				X	
30	Rojelio Barillas	X					X
31	Santos Regalado	X					X
32	Jose Orlando Reyes	X					X
33	BenjaminHernandez	X				X	

34	Selio Regalado	X					X
35	Cecilio Regalado Cruz	X					X
36	Idalia Lopez	X					X
37	Eden Mejia	X			X		
38	Dominga Regalado		X			X	
39	Francisco Perez	X				X	
40	Sonia Bueso	X					X
41	Efrain Barillas		X			X	
42	Juan Anguel Henandez	X				X	
43	Marco Antonio Barillas	X				X	
44	Elvira Barillas	X				X	
45	Juaquin Perez	X					X
46	Marco Antonio Gomez	X				X	
47	Monica Lopez	X					X
48	Jorge Barillas	X				X	
49	Reyna Isabel Perez	X					X
50	Mariana Garcia	X				X	
51	Julian Ramos	X					X
52	Agustin Ramos Vegas	X			X		
53	Vitalino Ramos Reyes	X					X
54	Jender Orlando Hernandez	X					X
55	Agustin Ramos Vegas	X				X	
56	Fredi Alexander Ramos	X					X
57	Antonio Perez	X					X
58	Otilio Barillas	X					X

Descripción Edificación	#
Viviendas ocupadas	53
Viviendas desocupadas	6
Iglesias	2
Centro Comunal	
Escuela	1
Kínder	
Cesar	
Negocios	
Edificio Gubernamental	
Otras	
Total	62

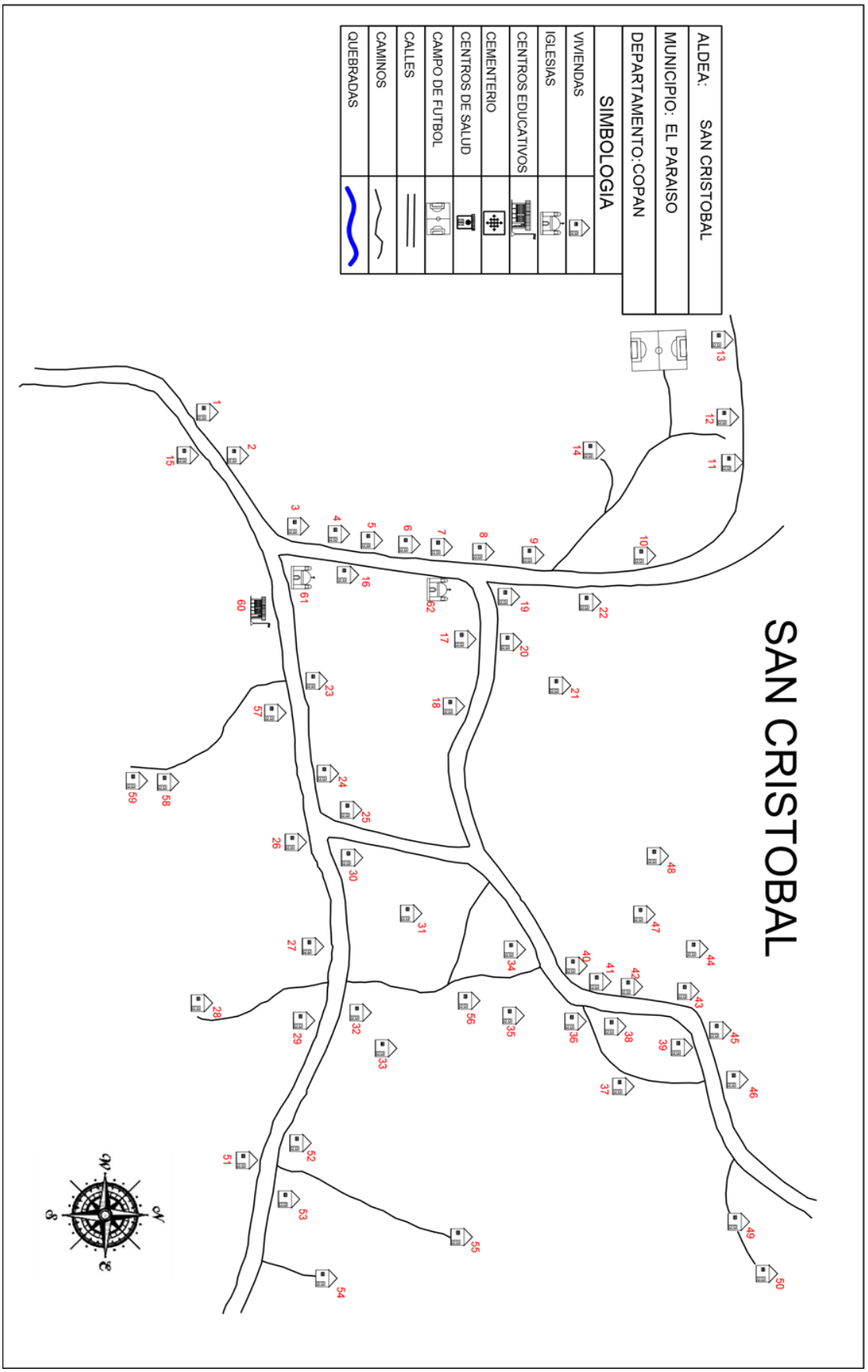
ALDEA: SAN CRISTOBAL
MUNICIPIO: EL PARAISO
DEPARTAMENTO:COPAN
SIMBOLOGIA
VIVIENDAS
IGLESIAS
CENTROS EDUCATIVOS
CEMENTERIO
CENTROS DE SALUD
CAMPO DE FUTBOL
CALLES
CAMINOS
QUEBRADAS
SAN CRISTOBAL

MANCOMUNIDAD CHORTI

MUNICIPALIDAD DEL PARAISO, COPÁN.

Encuesta Socioeconomica para Establecer Linea de Base a Nivel Municipal

(en el marco de los ODS)

DATOS GENERALES

Municipio: El Paraiso, Copán

Aldea: La Cuchilla

Población: 111

Vivienda: 42

12. Clasificación de personas por rangos de edades y sexos

No	Rangos de Edades	No. De Personas	Sexo		saben leer y escribir	
			F	M	F	M
1	Menores de 1 año	1	1	0	0	0
2	De 1 a 4 años	4	2	2	0	0
3	De 5 a 6 años	5	3	2	0	0
4	De 7 a 12 años	14	5	9	5	9
5	De 13 a 15 años	3	0	3	0	3
6	De 16 a 18 años	7	3	4	3	4
7	De 19 a 23 años	9	5	4	5	4
8	De 24 a 30 años	15	10	5	10	5
9	De 31 a 40 años	17	6	11	6	11
10	De 41 a 50 años	10	5	5	5	5
11	De 51 a 64 años	12	7	5	7	5
12	De 65 años y mas	14	8	6	7	5

13. Cuantas madres solteras hay en el hogar:

1 — 2.4 %

14. Cuantos niñ@s nacieron en la familia durante 2013:

0 — 0.0 %

Femenino 0 ##### %

Masculino 0 ##### %

Mujeres en edad reproductiva

24

15. Quien atendio el parto

1. Enfermera	0	0.0 %
2. Partera	0	0.0 %
3. Medico	0	0.0 %
4. Ella sola	0	0.0 %
5. Marido	0	0.0 %
6. Otra Persona	0	0.0 %

16. Hubo alguna muerte materna durante el parto o post parto en la familia en el 2013 (hogares)

1. Si 0 — 0.0 % 2. No 42 — #### %

17. Planifica la familia con su pareja:

1. Si 0 — 0.0 % 2. No 42 — #### %

18. Tipo de método que usa:

1. Ritmo	0	###### %
2. Diu	0	###### %
3. Pastilla	0	###### %
4. Preservativo	0	###### %
5. Inyección	0	###### %
6. Operación	0	###### %
6.1. F	0	###### %
6.2. M	0	###### %

19. Se murio en la familia un niño (a) menor de 5 años en el 2013:

1. Si 0 0.0 % 2. No 42 #### % Femenino 0 #### % Masculino 0 #### %

20. Se manifestaron en elgun miembro de su familia las siguientes enfermedades, durante el 2013:

No	Tipo de enfermedad	Se manifesto		Sexo				Asistencia					
		Si	%	M	%	F	%	Publica	%	Privada	%	Propia	%
1	Infecciones Respiratorias Agudas	0	0	0	####	0	#####	0	#####	0	####	0	###
2	Dengue Clásico	0	0	0	####	0	#####	0	#####	0	####	0	###
3	Paludismo	0	0	0	####	0	#####	0	#####	0	####	0	###
4	Dengue Hemorrágico	0	0	0	####	0	#####	0	#####	0	####	0	###
5	Chagas	0	0	0	####	0	#####	0	#####	0	####	0	###
6	Alcoholismo	0	0	0	####	0	#####	0	#####	0	####	0	###
7	Discapacidad en Niños/Niñas	0	0	0	####	0	#####	0	#####	0	####	0	###
8	Discapacidad en Jovenes	0	0	0	####	0	#####	0	#####	0	####	0	###
9	Discapacidad en Adultos	0	0	0	####	0	#####	0	#####	0	####	0	###
10	Discapacidad en Adulto Mayor	0	0	0	####	0	#####	0	#####	0	####	0	###
11	Tuberculosis	0	0	0	####	0	#####	0	#####	0	####	0	###
12	Cancer	0	0	0	####	0	#####	0	#####	0	####	0	###
13	Diarreas	0	0	0	####	0	#####	0	#####	0	####	0	###
14	De la piel	0	0	0	####	0	#####	0	#####	0	####	0	###
15	Otros:	0	0	0	####	0	#####	0	#####	0	####	0	###

21. Tipo de vivienda en uso:

Casa	42	100.0	%
Apartamento Independiente	0	0.0	%
Local no abitacional	0	0.0	%
Cuarto mesón (cuarterias)	0	0.0	%
Casa improvisada	0	0.0	%

22. Materiales de construcción de las paredes:

1. Adobe	8	19.0	%
2. Bloque	11	26.2	%
3. Bahareque	7	16.7	%
4. Madera	16	38.1	%
5. Desperdicios	0	0.0	%
6. Ladrillo	0	0.0	%
7. Piedra	0	0.0	%

23. Tenecia de la vivienda:

Propia totalmente pagada	26	61.9	%
Dominio:			
Pleno	7	26.9	%
Escritura	2	7.7	%
Util	17	65.4	%
Sexo:			
Masculino	19	73.1	%
Femenino	6	23.1	%
Ambos	1	3.8	%
Propia Pagando	6	14.3	%
Alquilada	3	7.1	%
Prestada	7	16.7	%

24. Cuales son los principales problemas de la vivienda.

No tiene repello	19	45.2	%
Piso de tierra	18	42.9	%
Falta de cielo falso	31	73.8	%
Problemas estructurales	27	64.3	%
Techo en mal estado	14	33.3	%
Ninguno	3	7.1	%

Externo	19	100.0	%	Interno	16	84.2	%

25. Condiciones de la vivienda:

Buena	3	7.1	%
Regular	20	47.6	%
Mala	19	45.2	%

26. Freceuntementeque utilizan para cocinar:

Electricidad	0	0.0	%
Gas volátil (Chimbo)	1	2.4	%
Gas (Kerosén)	0	0.0	%
Leña	42	####	%
No Cosina	0	0.0	%

27. Cuantas piezas tiene esta vivienda:

Una	3	7.1	%
Dos	20	####	%
Tres	16	####	%
Cuatro	1	2.4	%
Cinco	1	2.4	%
Seis y mas	1	2.4	%

28. Cuantos baños tiene:

No tiene baño	10	23.8	%
Uno	32	76.2	%
Dos	0	0.0	%
Tres y mas	0	0.0	%

29. Cuántas piezas se utilizan como dormitorio:

Una	38	90.5	%
Dos	4	9.5	%
Tres	0	0.0	%
Cuatro y mas	0	0.0	%

30. Cuántas familias viven en esta casa:

Una	42	#####	%	
Dos	0	0.0	%	
Tres	0	0.0	%	
Cuatro	0	0.0	%	Familias
Cinco y mas	0	0.0	%	42

31. Ha emigrado algun miembro de su hogar:

Si	0	0.0	%
Cuantos	0	0.0	%
Sexo:			
Maculino	0	#####	%
Femenino	0	#####	%
Dentro del pais	0	#####	%
Otro pais	0	#####	%
No	42	#####	%

32. Conoce usted casos de violencia intrafamiliar en el barrio en el ultimo año:

Si	0	-	%	Cuantos	0	### %
No	42	#####	%			

33. Le ha sucedido algún caso de violencia a usted o a su familia en el ultimo año:

Si			Cuantos			No		
	0	0.0 %		0	0.0 %		42	100.0 %

34. Situación educativa actual, e igualdad entre los sexos, de los niños en edad escolar (4 a 23 años 38)

Sexo		Grado que actualmente cursan o cursaron											Estudian ahora	
M	F	Pre Grado	Primer Grado	Segundo Grado	Tercero Grado	Cuarto Grado	Quinto Grado	Sexto Grado	Básico	Diver.	Univ.	Ning.	Si	No
23	15	9	2	6	6	2	0	13	0	0	0	0	18	20
60.%	39 %	23.7 %	5.3 %	15.8 %	15.8 %	5.3 %	0.0 %	34.2 %	0.0 %	0.0 %	0.0 %	0.0 %	47.4 %	52.6 %

35. Profesión u oficio e ingresos de los miembros de la familia en edad de trabajar:

Pea Ocupada y Desocupada

Si	%	No	%
48	52.7	43	47.3

Ingresos Menos de 1,000	11	22.9	%
Ingresos entre Lps. 1,001 a 2,000	36	75.0	%
Ingresos entre Lps. 2,001 a 4,000	1	2.1	%
Ingresos entre Lps. 4,001 a 8,000	0	0.0	%
Ingresos entre Lps. 8,001 y más	0	0.0	%

PEA Ocupada y desocupada
91

Viviendas	42

36. Alguien de la familia ha obtenido algún tipo de prestamo:

Si	0	-	%
No	42	#####	%
M	0	######	%
F	0	######	%

37. Reciben remesas:

Si	1	2.38	%
No	41	97.62	%

38. Cuanto lps.

No.	Rango	Cant.	%
1	0.01 - 1000.00	1	100.00
2	1000.01 -2000.00	0	-
3	2000.01 - y mas	0	-

39. Cuantos son los ingresos mensuales familiares:

Rangos (Lps)	Hogar	%
de 1,000.00	12	28.57
1,001 - 2,000	24	57.14
2,001 - 4,000	3	7.14
4,001 - 8,000	3	7.14
8,001 - 12,000	0	0.00
12,001 - 20,000	0	0.00
20,001 - 30,000	0	0.00
30,001 - 50,000	0	0.00
50,001 y Mas	0	0.00

40. Los ingresos familiares ajustan para alimentarse los:

1. 3 tiempos	40	95.2	%
2. 2 tiempos	2	4.8	%
3. 1 tiempos	0	0.0	%

41. Trabaja por cuenta propia la tierra alguien en la familia

1. Si	21	50.0	%		
2. No	27	64.3	%		
			M	21	100.0 %
Cuantos			F	0	0.0 %
Uno	12	57.1	%		
Dos	1	4.8	%		
Tres	1	4.8	%		
Cuatro	1	4.8	%		
Cinco y mas	0	0.0	%		

43. Se producen alimentos en la familia:

Si	14	33.3	%
No	28	66.7	%

Viviendas	42

44. Producen suficientes alimentos para autoconsumo:

Si	14	33.3	%
No	28	66.7	%

42. Tipo de tenencia de la tierra

1. Propia pagada	5	11.9	%
Pleno	5	100.0	%
Util	0	0.0	%
2. Propia pagando	1	2.4	%
3. Alquilada	9	21.4	%
4. Prestada	0	0.0	%
5. En litigio	0	0.0	%
6. Comunal	0	0.0	%
7. No tiene	27	64.3	%

45. De los alimentos que producen obtienen exedentes para la venta:

Si	2	4.8	%
No	40	95.2	%

46. Cuantos hombres de la familia participan en organizaciones:

Ninguno	40	95.2	%
Uno	2	4.8	%
Dos	0	0.0	%
Tres y mas	0	0.0	%

47. Cuantas mujeres de la familia participan en organizaciones:

Ninguno	40	95.2	%
Uno	2	4.8	%
Dos	0	0.0	%
Tres y mas	0	0.0	%

48. En la casa que habita existen los siguientes sevicios publicos:

No	Servicios Publicos	Lo reciben	
		Cant.	%
1	Agua de pozo propio	0	0.0
2	Agua domiciliar de pozo comunal	0	0.0
3	Acarrea agua de rio o quebrada	0	0.0
4	Agua domiciliar por acueducto	42	100.0
5	Agua domiciliar por Manguera	0	0.0
6	Agua llave publica / fuente	0	0.0
7	Reservorio de agua lluvia	0	0.0
8	Servicio sanitario	33	78.6
9	Letrina	9	21.4
10	Usa la letrina	9	21.4
11	Recolección de basura	0	0.0
12	Aseo de calles	0	0.0
13	Energia eléctrica domiciliaria	41	97.6
14	Teléfono (Hondutel)	0	0.0
15	Teléfono (Celular)	14	33.3
16	Alumbrada publico	39	92.9
17	Mantenimiento de calles	0	0.0

Indicadores Socioeconómicos de El Paraiso, Copán.

Levantamiento de Indicadores Socioeconómicos

Identificación de viviendas por Comunidad.

Municipio de: El Paraíso, Copan.
Código: 0409

Comunidad: La Cuchilla

Nº Vivienda	Nombre de jefe de Familia	Ocupado	Desocupado	Edificio, publico Negocio/	Estado Vivienda		
					B	R	M
1	Juana Pineda	X				X	
2	Ana Maritza Pineda	X				X	
3	Elmer Alexander Reyes	X				X	
4	Emma Leticia Moran	X				X	
5	Carlos Hernan Reyes	X				X	
6	Rosa Delia Urrea	X				X	
7	ESCUELA			Escuela			
8	KINDER			Kinder			
9	Justina Ramos		X				
10	Maria Gonzales Palma	X				X	
11	IGLESIA			Iglesia			
12	Maria Catalina Gonzales	X				X	
13	Iris Yolanda Moran Reyes	X				X	
14	Ermelinda Ramos	X				X	
15	Gloria del Carmen Butista	X				X	
16	Regina Ramos	X					X
17	Ismael Ramos		X				
18	Orfilia Bueso	X				X	
19	Matilde Ramos	X				X	
20	Siloe Ramos		X				
21	Orlando Chinchilla	X					X
22	Ermestina Sarmiento	X				X	
23	Pablo Bueso	X				X	
24	Zonia Bueso	X				X	
25	Pedro Sagastume		X				
26	IGLESIA			Iglesia			
27	Dilma Aracely Moreira	X		Pulperia		X	
28	Dilma Aracely Moreira	X				X	
29	Felipa Garcia	X				X	
30	Lorena Pineda Pautista	X				X	

31	Sobeida Iriarte Leveron	X					X
32	Onoria Pineda	X				X	
33	Julia Garcia	X					X
34	Rosa Idalia Pineda	X				X	
35	Jose Cruz Pineda	X				X	
36	Pablina Bautista	X					X
37	Maria Florinda Bueso	X					X
38	Soila Argentina Barrera	X					X
39	Marvin Ulloa		X				
40	Licia Perez	X				X	
41	Aquilina Gonzales	X					X
42	Maria Isabel Maldonado	X				X	
43	Jose Elillas Migel Pineda	X					X
44	Digna Esperanza Pineda	X				X	
45	Graciela Pineda Lopez	X				X	
46	Angela Chinchilla	X				X	
47	Cecilia Bueso	X					X
48	Maria Isabel Maldonado	X					X
49	Elisabeth Vasquez	X				X	
50	Vitalina Martinez	X				X	
51	Santos Garcia	X				X	
52	Carlos Marin		X				
53	Maria Bargas	X					X

Descripción Edificación	**#**
Viviendas ocupadas	42
Viviendas desocupadas	6
Iglesias	2
Centro Comunal	0
Escuela	1
Kínder	1
Cesar	0
Negocios	0
Edificio Gubernamental	0
Otras	1
Total	53

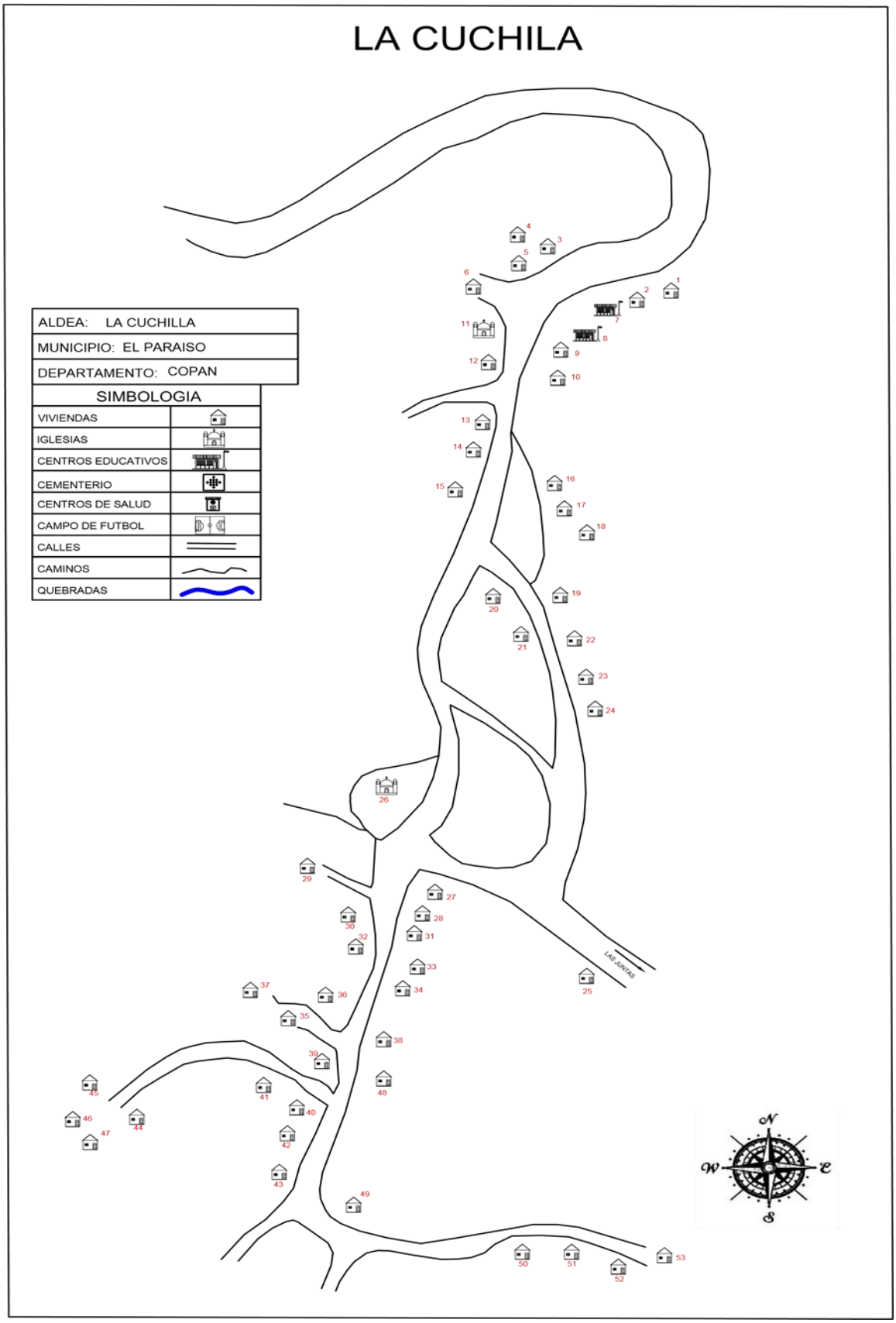
LA CUCHILA
ALDEA: LA CUCHILLA
MUNICIPIO: EL PARAISO
DEPARTAMENTO: COPAN
SIMBOLOGIA
VIVIENDAS
IGLESIAS
CENTROS EDUCATIVOS
CEMENTERIO
CENTROS DE SALUD
CAMPO DE FUTBOL
CALLES
CAMINOS
QUEBRADAS
LAS JUNTAS
N
W
E
S

MANCOMUNIDAD CHORTI

MUNICIPALIDAD DEL PARAISO, COPÁN.

Encuesta Socioeconomica para Establecer Linea de Base a Nivel Municipal

(en el marco de los ODS)

DATOS GENERALES

Municipio: El Paraiso, Copán

Barrio: La Cumbre

Población: 169 Vivienda: 61

12. Clasificación de personas por rangos de edades y sexos

No	Rangos de Edades	No. De Personas	Sexo		saben leer y escribir	
			F	M	F	M
1	Menores de 1 año	0	0	0	0	0
2	De 1 a 4 años	11	3	8	0	0
3	De 5 a 6 años	8	5	3	1	0
4	De 7 a 12 años	20	6	14	6	14
5	De 13 a 15 años	4	1	3	1	3
6	De 16 a 18 años	10	5	5	5	5
7	De 19 a 23 años	24	15	9	15	9
8	De 24 a 30 años	19	10	9	10	9
9	De 31 a 40 años	16	9	7	9	7
10	De 41 a 50 años	22	12	10	12	10
11	De 51 a 64 años	19	11	8	11	8
12	De 65 años y mas	16	9	7	9	7

13. Cuantas madres solteras hay en el hogar:

1 1.6 %

14. Cuantos niñ@s nacieron en la familia durante 2013:

0 0.0 %

Femenino 0 ##### %

Masculino 0 ##### %

Mujeres en edad reproductiva

40

15. Quien atendio el parto

1. Enfermera	0	0.0	%
2. Partera	0	0.0	%
3. Medico	0	0.0	%
4. Ella sola	0	0.0	%
5. Marido	0	0.0	%
6. Otra Persona	0	0.0	%

16. Hubo alguna muerte materna durante el parto o post parto en la familia en el 2013 (hogares)

1. Si 0 0.0 % 2. No 0 0.0 %

17. Planifica la familia con su pareja:

1. Si 0 0.0 % 2. No 0 0.0 %

18. Tipo de método que usa:

1. Ritmo	0	######	%
2. Diu	0	######	%
3. Pastilla	0	######	%
4. Preservativo	0	######	%
5. Inyección	0	######	%
6. Operación	0	######	%
6.1. F	0	######	%
6.2. M	0	######	%

19. Se murio en la familia un niño (a) menor de 5 años en el 2013:

1. Si 0 0.0 % 2. No 61 #### % Femenino 0 #### % Masculino 0 #### %

20. Se manifestaron en elgun miembro de su familia las siguientes enfermedades, durante el 2013:

No	Tipo de enfermedad	Se manifesto		Sexo				Asistencia					
		Si	%	M	%	F	%	Publica	%	Privada	%	Propia	%
1	Infecciones Respiratorias Agudas	0	0	0	####	0	#####	0	#####	0	####	0	###
2	Dengue Clásico	0	0	0	####	0	#####	0	#####	0	####	0	###
3	Paludismo	0	0	0	####	0	#####	0	#####	0	####	0	###
4	Dengue Hemorrágico	0	0	0	####	0	#####	0	#####	0	####	0	###
5	Chagas	0	0	0	####	0	#####	0	#####	0	####	0	###
6	Alcoholismo	0	0	0	####	0	#####	0	#####	0	####	0	###
7	Discapacidad en Niños/Niñas	0	0	0	####	0	#####	0	#####	0	####	0	###
8	Discapacidad en Jovenes	0	0	0	####	0	#####	0	#####	0	####	0	###
9	Discapacidad en Adultos	0	0	0	####	0	#####	0	#####	0	####	0	###
10	Discapacidad en Adulto Mayor	1	1	0	0	1	100	1	#####	0	####	0	###
11	Tuberculosis	0	0	0	####	0	#####	0	#####	0	####	0	###
12	Cancer	0	0	0	####	0	#####	0	#####	0	####	0	###
13	Diarreas	0	0	0	####	0	#####	0	#####	0	####	0	###
14	De la piel	0	0	0	####	0	#####	0	#####	0	####	0	###
15	Otros:	0	0	0	####	0	#####	0	#####	0	####	0	###

21. Tipo de vivienda en uso:

Casa	61	100.0	%
Apartamento Independiente	0	0.0	%
Local no abitacional	0	0.0	%
Cuarto mesón (cuarterias)	0	0.0	%
Casa improvisada	0	0.0	%

22. Materiales de construcción de las paredes:

1. Adobe	10	16.4	%
2. Bloque	34	55.7	%
3. Bahareque	0	0.0	%
4. Madera	16	26.2	%
5. Desperdicios	1	1.6	%
6. Ladrillo	0	0.0	%
7. Piedra	0	0.0	%

23. Tenecia de la vivienda:

Propia totalmente pagada	52	85.2	%
Dominio:			
Pleno	14	26.9	%
Escritura	9	17.3	%
Util	29	55.8	%
Sexo:			
Masculino	32	61.5	%
Femenino	12	23.1	%
Ambos	8	15.4	%
Propia Pagando	1	1.6	%
Alquilada	0	0.0	%
Prestada	8	13.1	%

24. Cuales son los principales problemas de la vivienda.

No tiene repello	13	21.3	%
Piso de tierra	21	34.4	%
Falta de cielo falso	32	52.5	%
Problemas estructurales	30	49.2	%
Techo en mal estado	26	42.6	%
Ninguno	6	9.8	%

Externo 13 100.0 % Interno 9 69.2 %

25. Condiciones de la vivienda:

Buena	6	9.8	%
Regular	39	63.9	%
Mala	16	26.2	%

26. Freceuntementeque utilizan para cocinar:

Electricidad	3	4.9	%
Gas volátil (Chimbo)	1	1.6	%
Gas (Kerosén)	0	0.0	%
Leña	60	98.4	%
No Cosina	0	0.0	%

27. Cuantas piezas tiene esta vivienda:

Una	1	1.6	%
Dos	14	####	%
Tres	22	####	%
Cuatro	12	####	%
Cinco	7	####	%
Seis y mas	5	8.2	%

28. Cuantos baños tiene:

No tiene baño	0	0.0	%
Uno	54	88.5	%
Dos	7	11.5	%
Tres y mas	0	0.0	%

29. Cuántas piezas se utilizan como dormitorio:

Una	37	60.7	%
Dos	20	32.8	%
Tres	4	6.6	%
Cuatro y mas	0	0.0	%

30. Cuántas familias viven en esta casa:

Una	60	98.4	%	
Dos	1	1.6	%	
Tres	0	0.0	%	
Cuatro	0	0.0	%	Familias
Cinco y mas	0	0.0	%	62

31. Ha emigrado algun miembro de su hogar:

Si	5	8.2	%
Cuantos	15	24.6	%
Sexo:			
Maculino	6	40.0	%
Femenino	9	60.0	%
Dentro del pais	1	6.7	%
Otro pais	14	93.3	%
No	0	0.0	%

32. Conoce usted casos de violencia intrafamiliar en el barrio en el ultimo año:

Si 0 - % Cuantos 0 ### %
No 61 ##### %

33. Le ha sucedido algún caso de violencia a usted o a su familia en el ultimo año:

Si		%	Cuantos		%	No		%
	0	0.0		61	36.1		0	0.0

34. Situación educativa actual, e igualdad entre los sexos, de los niños en edad escolar (4 a 23 años 65)

Sexo		Grado que actualmente cursan o cursaron											Estudian ahora	
M	F	Pre Grado	Primer Grado	Segundo Grado	Tercero Grado	Cuarto Grado	Quinto Grado	Sexto Grado	Básico	Diver.	Univ.	Ning.	Si	No
35	30	11	5	8	5	5	4	24	2	1	0	0	37	28
53.%	46.%	16.9%	7.7 %	12.3 %	7.7 %	7.7 %	6.2 %	36.9%	3.1 %	1.5 %	0.0 %	0.0 %	56.9%	43.1%

35. Profesión u oficio e ingresos de los miembros de la familia en edad de trabajar:

Pea Ocupada y Desocupada

Si	%	No	%
67	49.3	69	50.7

Ingresos Menos de 1,000			20	29.9 %
Ingresos entre Lps. 1,001	a	2,000	32	47.8 %
Ingresos entre Lps. 2,001	a	4,000	10	14.9 %
Ingresos entre Lps. 4,001	a	8,000	5	7.5 %
Ingresos entre Lps. 8,001	y	más	0	0.0 %

PEA Ocupada y desocupada
136

Viviendas	61

36. Alguien de la familia ha obtenido algún tipo de prestamo:

Si	0	-	%
No	61	#####	%
M	0	######	%
F	0	######	%

37. Reciben remesas:

Si	3	4.92	%
No	58	95.08	%

39. Cuantos son los ingresos mensuales familiares:

Rangos (Lps)	Hogar	%
de 1,000.00	13	21.31
1,001 - 2,000	32	52.46
2,001 - 4,000	10	16.39
4,001 - 8,000	6	9.84
8,001 - 12,000	0	0.00
12,001 - 20,000	0	0.00
20,001 - 30,000	0	0.00
30,001 - 50,000	0	0.00
50,001 y Mas	0	0.00

38. Cuanto lps.

No.	Rango	Cant.	%
1	0.01 - 1000.00	1	33.33
2	1000.01 -2000.00	2	66.67
3	2000.01 - y mas	0	-

40. Los ingresos familiares ajustan para alimentarse los:

1.	3 tiempos	56	91.8 %
2.	2 tiempos	5	8.2 %
3.	1 tiempos	0	0.0 %

41. Trabaja por cuenta propia la tierra alguien en la familia

1. Si	25	41.0	%		
2. No	36	59.0	%		
			M	23	92.0 %
Cuantos			F	2	8.0 %
Uno	18	72.0	%		
Dos	1	4.0	%		
Tres	1	4.0	%		
Cuatro	0	0.0	%		
Cinco y mas	0	0.0	%		

42. Tipo de tenencia de la tierra

1. Propia pagada	13	21.3	%
Pleno	11	84.6	%
Util	2	15.4	%
2. Propia pagando	0	0.0	%
3. Alquilada	2	3.3	%
4. Prestada	4	6.6	%
5. En litigio	0	0.0	%
6. Comunal	0	0.0	%
7. No tiene	42	68.9	%

43. Se producen alimentos en la familia:

Si	13	21.3	%
No	48	78.7	%

Viviendas	61

44. Producen suficientes alimentos para autoconsumo:

Si	12	19.7	%
No	49	80.3	%

45. De los alimentos que producen obtienen exedentes para la venta:

Si	0	0.0	%
No	61	100.0	%

46. Cuantos hombres de la familia participan en organizaciones:

Ninguno	55	90.2	%
Uno	6	9.8	%
Dos	0	0.0	%
Tres y mas	0	0.0	%

47. Cuantas mujeres de la familia participan en organizaciones:

Ninguno	53	86.9	%
Uno	7	11.5	%
Dos	1	1.6	%
Tres y mas	0	0.0	%

48. En la casa que habita existen los siguientes sevicios publicos:

No	Servicios Publicos	Lo reciben	
		Cant.	%
1	Agua de pozo propio	0	0.0
2	Agua domiciliar de pozo comunal	0	0.0
3	Acarrea agua de rio o quebrada	0	0.0
4	Agua domiciliar por acueducto	60	98.4
5	Agua domiciliar por Manguera	1	1.6
6	Agua llave publica / fuente	0	0.0
7	Reservorio de agua lluvia	0	0.0
8	Servicio sanitario	61	100.0
9	Letrina	1	1.6
10	Usa la letrina	0	0.0
11	Recolección de basura	0	0.0
12	Aseo de calles	0	0.0
13	Energia eléctrica domiciliaria	61	100.0
14	Teléfono (Hondutel)	0	0.0
15	Teléfono (Celular)	57	93.4
16	Alumbrada publico	59	96.7
17	Mantenimiento de calles	0	0.0

Indicadores Socioeconómicos de El Paraiso, Copán.

Levantamiento de Indicadores Socioeconómicos
Identificación de viviendas por Comunidad.

Municipio de: El Paraíso, Copan.
Código:0409

Comunidad: La Cumbre

Nº Vivienda	Nombre de jefe de Familia	Ocupado	Desocupado	Edificio, publico Negocio/	Estado Vivienda		
					B	R	M
1	Juana Castro	X				X	
2	Adelfa Reyes	X				X	
3	Abel Franco	X				X	
4	Pablo de Jesús Méndez	X				X	
5	Israel Santos	X			X		
6	Severo Santos	X				X	
7	Delmi Portillo	X			X		
8	Onoria Marroquin	X			X		
9	Jaime Murcia	X			X		
10	Juan Murcia	X				X	
11	Constantino Ramos	X				X	
12	Odvin Franco	X				X	
13	Reyna Perez	X				X	
14	Marco Tulio Maldonado	X				X	
15	Ismael Paz	X					X
16	Wilmer Santos	X				X	
17	Marcos Castro	X					X
18	Byron Oliva		X			X	
19	Heriberto Santos	X				X	
20	Zoyla Portillo	X			X		
21	Escuela	X		Escuela	X		
22	Digna Portillo	X				X	
23	Reyna Santos	X			X		
24	Jose Maria Santos	X				X	
25	Hector Sifontes	X				X	
26	Ernan Santos	X				X	
27	Pablo Santos	X				X	
28	Cruz Perez	X				X	
29	Jose Hernandez	X				X	
30	Ines Aguilar	X			X		

31	Jesus Aguilar		X		X		
32	Marcos Hernandez		X		X		
33	Iglesia	X				X	
34	Pedro Lopez	X				X	
35	Ernestina Lopez	X				X	
36	Adelmo Lopez	X			X		
37	Escuela		X		X		
38	Victoriana Carrera	X			X		
39	Manuel Hernandez		X			X	
40	Juan Vasquez	X			X		
41	Mario Aguilar		X		X		
42	Argentina Contreras	X			X		
43	Ronal Villanueva		X			X	
44	Wilian Aguilar	X			X		
45	Ruth Villanueva	X			X		
46	Victoria Contreras	X				X	
47	Ramona Garcia	X				X	
48	Olvin Villanueva	X				X	
49	Ernan Ramos	X				X	
50	Nemecia Urrea	X			X		
51	Antonio Urrea		X		X		
52	Bayron Lopez		X			X	
53	Rigo Murcia	X			X		
54	Jose Maria Santos Urrea	X			X		
55	Ivis Aguilar		X		X		
56	Dilcia Franco	X			X		
57	Miguel Lopez	X				X	
58	Rony Murcia		X		X		
59	Nery Murcia		X		X		
60	Maria Abrego	X			X		
61	Rogelia	X				X	
62	Dilver Erazo		X		X		
63	Bienvenido Lopez	X				X	
64	Digna Lopez	X				X	
65	Marcos Serrano	X					X
66	Carlos Vasquez		X		X		
67	Elias Campos	X					X
68	Exequiel Campos	X					X
69	Joel Campos	X					X
70	Elder Ramos	X					X
71	Luis Idiarte	X				X	
72	Nila Ramos	X				X	
73	Rosa Amalia Portillo	X				X	
74	Nemencio Portillo	X				X	

75	Darwin Villeda		X			X	
76	Kínder	X		Kinder	X		
77	Wil Santos	X			X		
78	Francisco Mejia	X					X
79	Ruben Pineda	X					X

Descripción Edificación	#
Viviendas ocupadas	61
Viviendas desocupadas	14
Iglesias	1
Centro Comunal	0
Escuela	2
Kínder	1
Cesar	0
Negocios	0
Edificio Gubernamental	0
Otras	0
Total	79

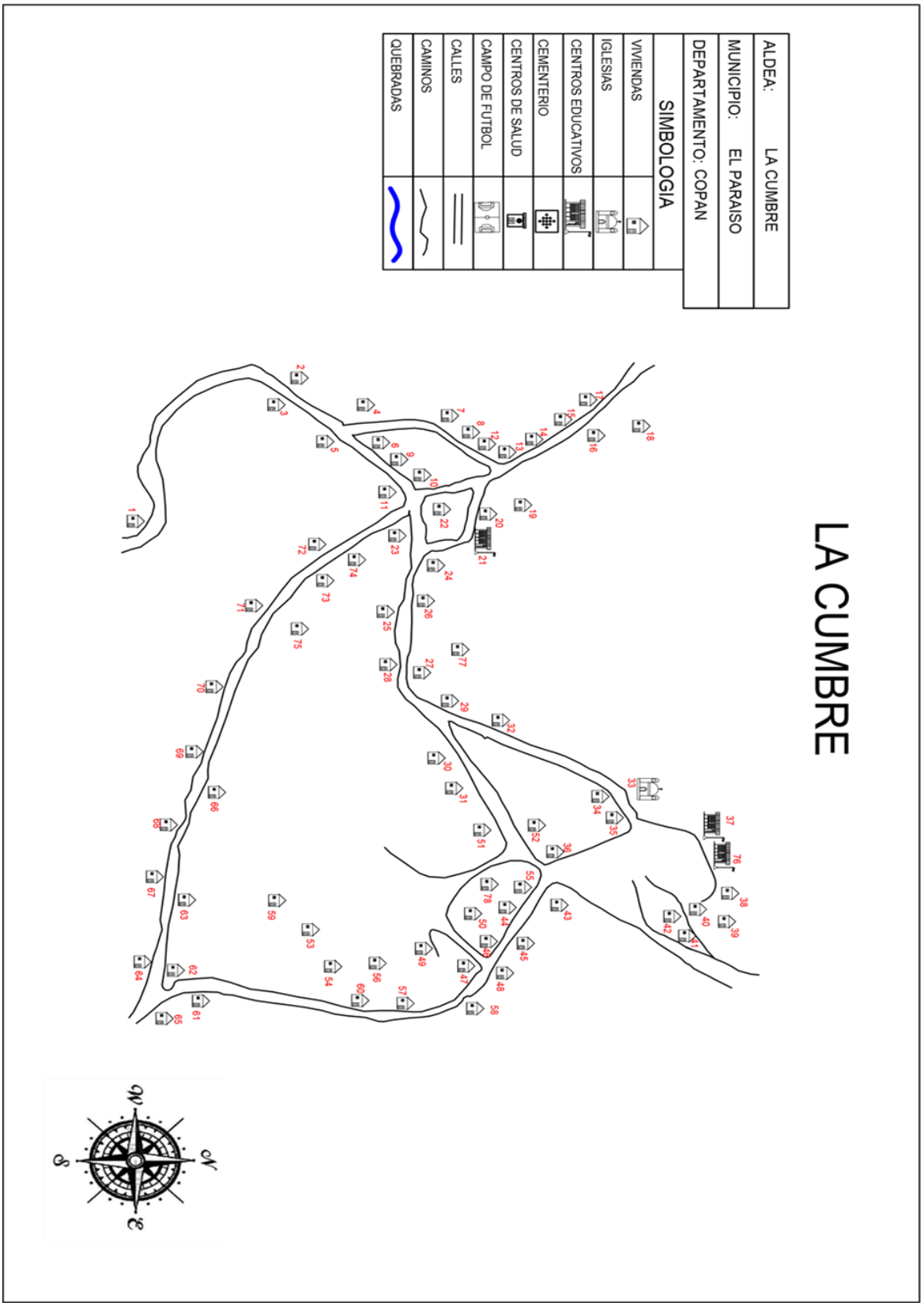
ALDEA: LA CUMBRE
MUNICIPIO: EL PARAISO
DEPARTAMENTO: COPAN
SIMBOLOGIA
VIVIENDAS
IGLESIAS
CENTROS EDUCATIVOS
CEMENTERIO
CENTROS DE SALUD
CAMPO DE FUTBOL
CALLES
CAMINOS
QUEBRADAS
LA CUMBRE
W
N
S
E

MANCOMUNIDAD CHORTI

MUNICIPALIDAD DEL PARAISO, COPÁN.

Encuesta Socioeconomica para Establecer Linea de Base a Nivel Municipal

(en el marco de los ODS)

DATOS GENERALES

Municipio: El Paraiso, Copán

Aldea: Santa Lucia

Población: 195 Vivienda: 59

12. Clasificación de personas por rangos de edades y sexos

No	Rangos de Edades	No. De Personas	Sexo		saben leer y escribir	
			F	M	F	M
1	Menores de 1 año	0	0	0	0	0
2	De 1 a 4 años	13	5	8	2	0
3	De 5 a 6 años	5	2	3	0	0
4	De 7 a 12 años	30	20	10	20	9
5	De 13 a 15 años	18	11	7	11	7
6	De 16 a 18 años	13	7	6	7	6
7	De 19 a 23 años	14	9	5	9	5
8	De 24 a 30 años	16	9	7	9	7
9	De 31 a 40 años	26	14	12	14	12
10	De 41 a 50 años	28	13	15	13	15
11	De 51 a 64 años	15	8	7	8	7
12	De 65 años y mas	17	9	8	9	8

13. Cuantas madres solteras hay en el hogar:

3 5.0 %

14. Cuantos niñ@s nacieron en la familia durante 2013:

0 0.0 %

Femenino 0 ##### %

Masculino 0 ##### %

Mujeres en edad reproductiva

50

15. Quien atendio el parto

1. Enfermera	0	0.0	%
2. Partera	0	0.0	%
3. Medico	0	0.0	%
4. Ella sola	0	0.0	%
5. Marido	0	0.0	%
6. Otra Persona	0	0.0	%

16. Hubo alguna muerte materna durante el parto o post parto en la familia en el 2013 (hogares)

1. Si 0 0.0 % 2. No 59 #### %

17. Planifica la familia con su pareja:

1. Si 0 0.0 % 2. No 59 #### %

18. Tipo de método que usa:

1. Ritmo	0	######	%
2. Diu	0	######	%
3. Pastilla	0	######	%
4. Preservativo	0	######	%
5. Inyección	0	######	%
6. Operación	0	######	%
6.1. F	0	######	%
6.2. M	0	######	%

19. Se murio en la familia un niño (a) menor de 5 años en el 2013:

1. Si 0 0.0 % 2. No 59 #### % Femenino 0 #### % Masculino 0 #### %

20. Se manifestaron en elgun miembro de su familia las siguientes enfermedades, durante el 2013:

No	Tipo de enfermedad	Se manifesto		Sexo				Asistencia					
		Si	%	M	%	F	%	Publica	%	Privada	%	Propia	%
1	Infecciones Respiratorias Agudas	1	1	0	0	1	100	1	100	0	0	0	0
2	Dengue Clásico	0	0	0	####	0	#####	0	#####	0	####	0	0
3	Paludismo	0	0	0	####	0	#####	0	#####	0	0	0	0
4	Dengue Hemorrágico	0	0	0	####	0	#####	0	#####	0	0	0	0
5	Chagas	0	0	0	####	0	#####	0	0	0	0	0	0
6	Alcoholismo	0	0	0	####	0	#####	0	0	0	0	0	0
7	Discapacidad en Niños/Niñas	0	0	0	####	0	#####	0	0	0	0	0	0
8	Discapacidad en Jovenes	0	0	0	####	0	#####	0	0	0	0	0	0
9	Discapacidad en Adultos	0	0	0	####	0	#####	0	0	0	0	0	0
10	Discapacidad en Adulto Mayor	0	0	0	####	0	#####	0	0	0	0	0	0
11	Tuberculosis	0	0	0	####	0	#####	0	0	0	0	0	0
12	Cancer	0	0	0	####	0	#####	0	0	0	0	0	0
13	Diarreas	0	0	0	####	0	#####	0	0	0	0	0	0
14	De la piel	0	0	0	####	0	#####	0	0	0	0	0	0
15	Otros:	0	0	0	####	0	#####	0	#####		####	0	###

21. Tipo de vivienda en uso:

Casa	59	100.0	%
Apartamento Independiente	0	0.0	%
Local no abitacional	0	0.0	%
Cuarto mesón (cuarterias)	0	0.0	%
Casa improvisada	0	0.0	%

22. Materiales de construcción de las paredes:

1. Adobe	25	42.4	%
2. Bloque	15	25.4	%
3. Bahareque	7	11.9	%
4. Madera	12	20.3	%
5. Desperdicios	0	0.0	%
6. Ladrillo	0	0.0	%
7. Piedra	0	0.0	%

23. Tenecia de la vivienda:

Propia totalmente pagada	48	81.4	%
Dominio:			
Pleno	27	56.3	%
Escritura	18	37.5	%
Util	3	6.3	%
Sexo:			
Masculino	35	72.9	%
Femenino	12	25.0	%
Ambos	1	2.1	%
Propia Pagando	6	10.2	%
Alquilada	2	3.4	%
Prestada	3	5.1	%

24. Cuales son los principales problemas de la vivienda.

No tiene repello	20	33.9	%
Piso de tierra	28	47.5	%
Falta de cielo falso	7	11.9	%
Problemas estructurales	29	49.2	%
Techo en mal estado	5	8.5	%
Ninguno	3	5.1	%

Externo	20	100.0	%	Interno	13	65.0	%

25. Condiciones de la vivienda:

Buena	3	5.1	%
Regular	48	81.4	%
Mala	8	13.6	%

26. Freceuntementeque utilizan para cocinar:

Electricidad	0	0.0	%
Gas volátil (Chimbo)	0	0.0	%
Gas (Kerosén)	0	0.0	%
Leña	59	####	%
No Cosina	0	0.0	%

27. Cuantas piezas tiene esta vivienda:

Una	5	8.5	%
Dos	10	####	%
Tres	19	####	%
Cuatro	15	####	%
Cinco	8	####	%
Seis y mas	2	3.4	%

28. Cuantos baños tiene:

No tiene baño	13	22.0	%
Uno	46	78.0	%
Dos	0	0.0	%
Tres y mas	0	0.0	%

29. Cuántas piezas se utilizan como dormitorio:

Una	39	66.1	%
Dos	16	27.1	%
Tres	4	6.8	%
Cuatro y mas	0	0.0	%

30. Cuántas familias viven en esta casa:

Una	58	98.3	%	
Dos	1	1.7	%	
Tres	0	0.0	%	
Cuatro	0	0.0	%	Familias
Cinco y mas	0	0.0	%	60

31. Ha emigrado algun miembro de su hogar:

Si	8	13.6	%
Cuantos	10	16.9	%
Sexo:			
Maculino	8	80.0	%
Femenino	2	20.0	%
Dentro del pais	0	0.0	%
Otro pais	10	#####	%
No	51	86.4	%

32. Conoce usted casos de violencia intrafamiliar en el barrio en el ultimo año:

Si	0	-	%	Cuantos	0	### %
No	59	#####	%			

33. Le ha sucedido algún caso de violencia a usted o a su familia en el ultimo año:

Si			Cuantos			No		
	0	0.0 %		0	0.0 %		59	100.0 %

34. Situación educativa actual, e igualdad entre los sexos, de los niños en edad escolar (4 a 23 años 86)

Sexo		Grado que actualmente cursan o cursaron											Estudian ahora	
M	F	Pre Grado	Primer Grado	Segundo Grado	Tercero Grado	Cuarto Grado	Quinto Grado	Sexto Grado	Básico	Diver.	Univ.	Ning.	Si	No
34	52	9	9	9	10	6	14	17	9	1	0	2	33	53
39.%	60.%	10.5%	10.5%	10.5%	11.6%	7.0%	16.3%	19.8%	10.5%	1.2%	0.0%	2.3%	38.4%	61.6%

35. Profesión u oficio e ingresos de los miembros de la familia en edad de trabajar:

Pea Ocupada y Desocupada

Si	%	No	%
71	44.1	90	55.9

Ingresos Menos de 1,000	28	39.4	%
Ingresos entre Lps. 1,001 a 2,000	29	40.8	%
Ingresos entre Lps. 2,001 a 4,000	12	16.9	%
Ingresos entre Lps. 4,001 a 8,000	1	1.4	%
Ingresos entre Lps. 8,001 y más	1	1.4	%

PEA Ocupada y desocupada
161

Viviendas	59

36. Alguien de la familia ha obtenido algún tipo de prestamo:

Si	0	-	%
No	59	#####	%
M	0	######	%
F	0	######	%

37. Reciben remesas:

Si	6	10.17	%
No	53	89.83	%

38. Cuanto lps.

No.	Rango	Cant.	%
1	0.01 - 1000.00	0	-
2	1000.01 -2000.00	6	100.00
3	2000.01 - y mas	0	-

39. Cuantos son los ingresos mensuales familiares:

Rangos (Lps)	Hogar	%
de 1,000.00	13	22.03
1,001 - 2,000	35	59.32
2,001 - 4,000	10	16.95
4,001 - 8,000	0	0.00
8,001 - 12,000	1	1.69
12,001 - 20,000	0	0.00
20,001 - 30,000	0	0.00
30,001 - 50,000	0	0.00
50,001 y Mas	0	0.00

40. Los ingresos familiares ajustan para alimentarse los:

1. 3 tiempos	55	93.2	%
2. 2 tiempos	4	6.8	%
3. 1 tiempos	0	0.0	%

41. Trabaja por cuenta propia la tierra alguien en la familia

1. Si	55	93.2	%		
2. No	13	22.0	%		
			M	54	98.2 %
Cuantos			F	1	1.8 %
Uno	37	67.3	%		
Dos	9	16.4	%		
Tres	0	0.0	%		
Cuatro	0	0.0	%		
Cinco y mas	0	0.0	%		

42. Tipo de tenencia de la tierra

1. Propia pagada	22	37.3	%
Pleno	21	95.5	%
Util	1	4.5	%
2. Propia pagando	3	5.1	%
3. Alquilada	7	11.9	%
4. Prestada	14	23.7	%
5. En litigio	0	0.0	%
6. Comunal	0	0.0	%
7. No tiene	13	22.0	%

47. Cuantas mujeres de la familia participan en organizaciones:

Ninguno	56	94.9	%
Uno	2	3.4	%
Dos	0	0.0	%
Tres y mas	0	0.0	%

43. Se producen alimentos en la familia:

Si	46	78.0	%
No	13	22.0	%

44. Producen suficientes alimentos para autoconsumo:

Si	46	78.0	%
No	13	22.0	%

45. De los alimentos que producen obtienen exedentes para la venta:

Si	3	5.1	%
No	56	94.9	%

46. Cuantos hombres de la familia participan en organizaciones:

Ninguno	53	89.8	%
Uno	6	10.2	%
Dos	0	0.0	%
Tres y mas	0	0.0	%

Viviendas	59

48. En la casa que habita existen los siguientes sevicios publicos:

No	Servicios Publicos	Lo reciben	
		Cant.	%
1	Agua de pozo propio	0	0.0
2	Agua domiciliar de pozo comunal	0	0.0
3	Acarrea agua de rio o quebrada	0	0.0
4	Agua domiciliar por acueducto	58	98.3
5	Agua domiciliar por Manguera	1	1.7
6	Agua llave publica / fuente	0	0.0
7	Reservorio de agua lluvia	0	0.0
8	Servicio sanitario	58	98.3
9	Letrina	1	1.7
10	Usa la letrina	1	1.7
11	Recolección de basura	0	0.0
12	Aseo de calles	0	0.0
13	Energia eléctrica domiciliaria	59	100.0
14	Teléfono (Hondutel)	0	0.0
15	Teléfono (Celular)	59	100.0
16	Alumbrada publico	59	100.0
17	Mantenimiento de calles	0	0.0

Indicadores Socioeconómicos de El Paraiso, Copán.

Levantamiento de Indicadores Socioeconómicos
Identificación de viviendas por Comunidad.

Municipio de: El Paraíso, Copan.
Código:0409

Comunidad: Santa Lucia

Nº Vivienda	Nombre de jefe de Familia	Ocupado	Desocupado	Edificio, publico Negocio/	Estado Vivienda		
					B	R	M
1	Neftali Oswaldo Pinto Mejia	X				X	
2	Joaquin Pinto Mejia	X		Billar		X	
3	Jose Israel Pinto Mejia	X				X	
4	Donaldo Pinto Mejia		X				X
5	Juan Antonio Pinto Marroquin	X				X	
6	Isabel Pinto Sagastume	X				X	
7	Carmelo Marroquin Pinto	X				X	
8	Alejandrino Mancilla Brisuela	X				X	
9	Paulino Mejia	X				X	
10	Gonzalo Mejia	X				X	
11	Maria Lucia Garcia	X					X
12	Josefa Archila	X				X	
13	Freddy Cortez		X			X	
14	Gilberto Marroquin Interiano	X		Pulperia		X	
15	Telesforo de Jesus Espinoza	X					X
16	Maria del Carmen Vasquez	X				X	
17	Basilio Vasquez	X				X	
18	Juana Portillo Garcia	X				X	
19	Petrona Hernandez	X		Pulperia		X	
20	Baudilio hernandez	X				X	
21	Isabel Hernandez	X				X	
22	Manuel Hernandez Garcia	X				X	
23	Santiago Vasquez	X				X	
24	Kevin Andoni Vasquez Marroquin		X				X
25	Marco Tulio Mancia Galvez	X				X	
26	Jose Maria Mejia		X				X
27	Bessy Suyapa Mejia	X				X	
28	Cesar Anibal Mejia	X				X	
29	Jose Nahun Veliz		X				X
30	Jose Baudilio Escobar	X				X	

31	Jose Baudilio Escobar		X			X	
32	Angel Martinez		X			X	
33	Ivia Alduvi Hernandez Espinoza	X				X	
34	Rosa Delia Espinoza	X				X	
35	Sergio Mejia Portillo	X				X	
36	Manuel Antonio Mejia Portillo	X				X	
37	Arlen Pinto Garcia	X				X	
38	Angela Pinto	X				X	
39	Leonel Mejia Paredes	X				X	
40	Emilio Mejia	X				X	
41	Deisy Yoban Pinto	X				X	
42	Dennis Omar Romero	X				X	
43	Gilberto Romero	X				X	
44	Marcos Aurelio Santos Arita	X			X		
45	Marcos Aurelio Santos Bueso	X				X	
46	Freddy Duarte		X			X	
47	Florinda Marroquin Pinto	X				X	
48	Juventino Rosales		X			X	
49	Ofelia Garcia	X				X	
50	Nery Oveniel Paredes	X				X	
51	Adolfo Mejia	X			X		
52	Bonifacio Carranza	X				X	
53	Cecilia Archila	X					X
54	Mario Reynerio Vasquez Cruz	X				X	
55	Mario Reynerio Vasquez Cruz		X			X	
56	Luis Fuentes Andrade	X					X
57	Luisa Pinto	X			X		
58	Vidal Serrano	X				X	
59	Jose Maria Medina	X		Escuela		X	
60	Iglesia católica	X		Iglesia		X	
61	Lilian Marlen Espinoza	X			X		
62	Wilian Mejia Cordova		X			X	
63	Felix Erasmo Mejia	X		Pulperia	X		
64	Elvin Vasquez Mejia		X			X	
65	Alfonso Vasquez	X				X	
66	Lucio Vasquez	X				X	
67	Angel Pinto	X				X	
68	Orlando Pinto	X				X	
69	Virgilio Espinoza	X				X	
70	Antonio Vasquez Cruz		X			X	
71	Carlos Mejia Paredes	X				X	
72	Jose Isrrael Pinto	X				X	
73	Virgilio Espinoza	X				X	
74	Jose Reynerio Rivas	X				X	

Descripción Edificación	**#**
Viviendas ocupadas	59
Viviendas desocupadas	13
Iglesias	1
Centro Comunal	0
Escuela	1
Kínder	0
Cesar	0
Negocios	4
Edificio Gubernamental	0
Otras	0
Total	74

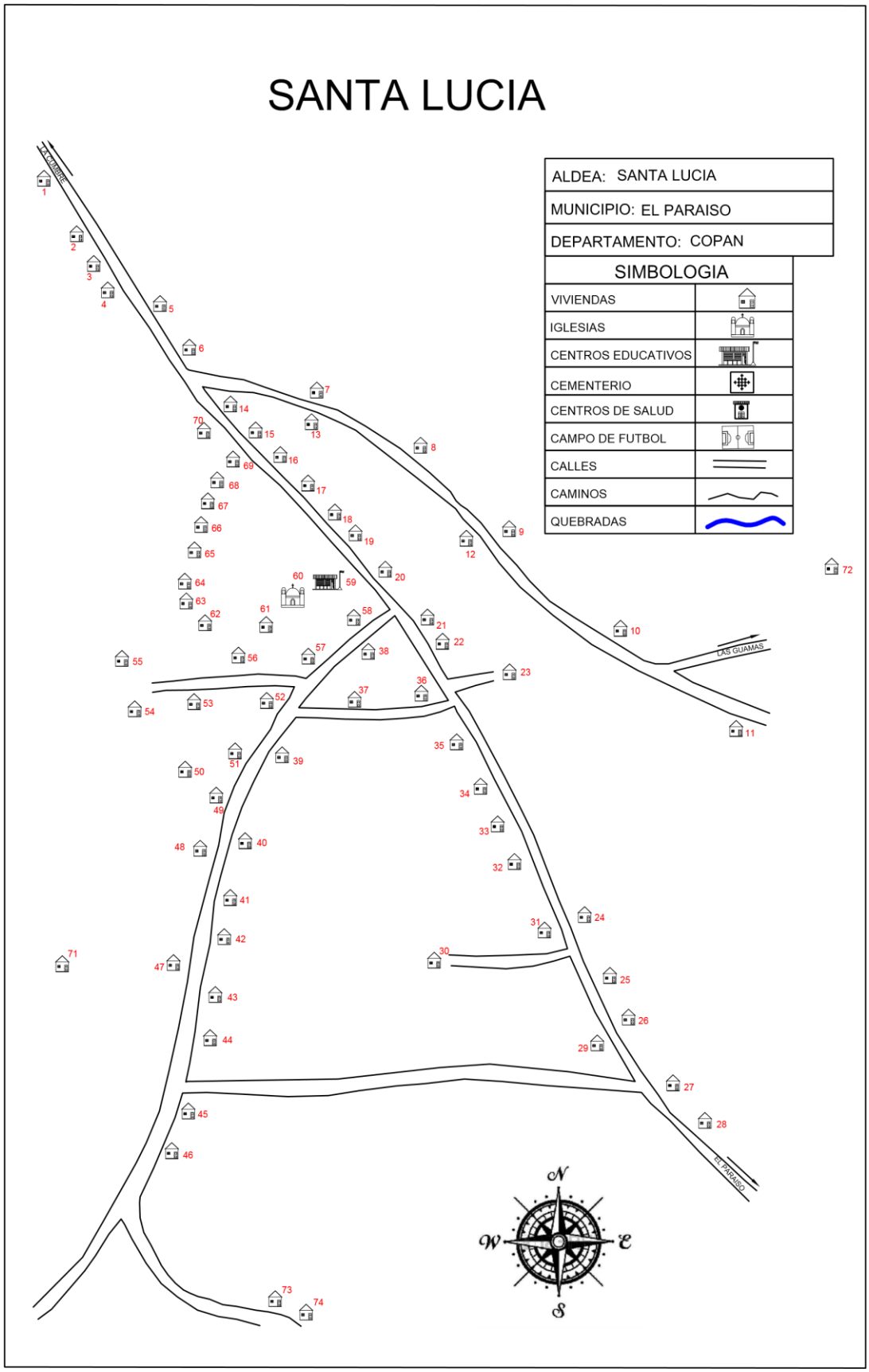
SANTA LUCIA
ALDEA: SANTA LUCIA
MUNICIPIO: EL PARAISO
DEPARTAMENTO: COPAN
SIMBOLOGIA
VIVIENDAS
IGLESIAS
CENTROS EDUCATIVOS
CEMENTERIO
CENTROS DE SALUD
CAMPO DE FUTBOL
CALLES
CAMINOS
QUEBRADAS
LAS GUAMAS
EL PARAISO
N
W
E
S

MANCOMUNIDAD CHORTI

MUNICIPALIDAD DEL PARAISO, COPÁN.

Encuesta Socioeconomica para Establecer Linea de Base a Nivel Municipal

(en el marco de los ODS)

DATOS GENERALES

Municipio: El Paraiso, Copán

Aldea: San Marcos

Población: 80 Vivienda: 27

12. Clasificación de personas por rangos de edades y sexos

No	Rangos de Edades	No. De Personas	Sexo		saben leer y escribir	
			F	M	F	M
1	Menores de 1 año	1	0	1	0	0
2	De 1 a 4 años	9	5	4	0	0
3	De 5 a 6 años	3	1	2	1	0
4	De 7 a 12 años	8	5	3	5	3
5	De 13 a 15 años	4	2	2	2	2
6	De 16 a 18 años	4	4	0	4	0
7	De 19 a 23 años	12	7	5	7	5
8	De 24 a 30 años	10	5	5	5	5
9	De 31 a 40 años	10	4	6	4	6
10	De 41 a 50 años	8	2	6	2	6
11	De 51 a 64 años	7	3	4	3	4
12	De 65 años y mas	4	2	2	2	2

13. Cuantas madres solteras hay en el hogar:

0 0.0 %

14. Cuantos niñ@s nacieron en la familia durante 2013:

0 0.0 %

Femenino 0 ##### %

Masculino 0 ##### %

Mujeres en edad reproductiva

22

15. Quien atendio el parto

1. Enfermera	0	0.0	%
2. Partera	0	0.0	%
3. Medico	0	0.0	%
4. Ella sola	0	0.0	%
5. Marido	0	0.0	%
6. Otra Persona	0	0.0	%

16. Hubo alguna muerte materna durante el parto o post parto en la familia en el 2013 (hogares)

1. Si 0 0.0 % 2. No 27 #### %

17. Planifica la familia con su pareja:

1. Si 2 7.4 % 2. No 25 92.6 %

18. Tipo de método que usa:

1. Ritmo	1	50.0	%
2. Diu	0	0.0	%
3. Pastilla	1	50.0	%
4. Preservativo	0	0.0	%
5. Inyección	0	0.0	%
6. Operación	0	0.0	%
6.1. F	0	0.0	%
6.2. M	0	0.0	%

19. Se murio en la familia un niño (a) menor de 5 años en el 2013:

1. Si 0 0.0 % 2. No 27 #### % Femenino 0 #### %
Masculino 0 #### %

20. Se manifestaron en elgun miembro de su familia las siguientes enfermedades, durante el 2013:

No	Tipo de enfermedad	Se manifesto		Sexo				Asistencia					
		Si	%	M	%	F	%	Publica	%	Privada	%	Propia	%
1	Infecciones Respiratorias Agudas	0	0	0	####	0	#####	0	#####	0	####	0	###
2	Dengue Clásico	0	0	0	####	0	#####	0	#####	0	####	0	###
3	Paludismo	0	0	0	####	0	#####	0	#####	0	####	0	###
4	Dengue Hemorrágico	0	0	0	####	0	#####	0	#####	0	####	0	###
5	Chagas	0	0	0	####	0	#####	0	#####	0	####	0	###
6	Alcoholismo	0	0	0	####	0	#####	0	#####	0	####	0	###
7	Discapacidad en Niños/Niñas	0	0	0	####	0	#####	0	#####	0	####	0	###
8	Discapacidad en Jovenes	0	0	0	####	0	#####	0	#####	0	####	0	###
9	Discapacidad en Adultos	0	0	0	####	0	#####	0	#####	0	####	0	###
10	Discapacidad en Adulto Mayor	0	0	0	####	0	#####	0	#####	0	####	0	###
11	Tuberculosis	0	0	0	####	0	#####	0	#####	0	####	0	###
12	Cancer	0	0	0	####	0	#####	0	#####	0	####	0	###
13	Diarreas	0	0	0	####	0	#####	0	#####	0	####	0	###
14	De la piel	0	0	0	####	0	#####	0	#####	0	####	0	###
15	Otros:	0	0	0	####	0	#####	0	#####	0	####	0	###

21. Tipo de vivienda en uso:

Casa	27	100.0 %
Apartamento Independiente	0	0.0 %
Local no abitacional	0	0.0 %
Cuarto mesón (cuarterias)	0	0.0 %
Casa improvisada	0	0.0 %

22. Materiales de construcción de las paredes:

1. Adobe	4	14.8 %
2. Bloque	2	7.4 %
3. Bahareque	4	14.8 %
4. Madera	16	59.3 %
5. Desperdicios	1	3.7 %
6. Ladrillo	0	0.0 %
7. Piedra	0	0.0 %

23. Tenecia de la vivienda:

Propia totalmente pagada	17	63.0 %
Dominio:		
Pleno	1	5.9 %
Escritura	4	23.5 %
Util	12	70.6 %
Sexo:		
Masculino	16	94.1 %
Femenino	1	5.9 %
Ambos	17	#### %
Propia Pagando	3	11.1 %
Alquilada	0	0.0 %
Prestada	7	25.9 %

24. Cuales son los principales problemas de la vivienda.

No tiene repello	5	18.5	%
Piso de tierra	10	37.0	%
Falta de cielo falso	17	63.0	%
Problemas estructurales	12	44.4	%
Techo en mal estado	7	25.9	%
Ninguno	6	22.2	%

Externo 5 100.0 % Interno 5 #### %

25. Condiciones de la vivienda:

Buena	6	22.2	%
Regular	13	48.1	%
Mala	8	29.6	%

26. Freceuntementeque utilizan para cocinar:

Electricidad	1	3.7	%
Gas volátil (Chimbo)	0	0.0	%
Gas (Kerosén)	0	0.0	%
Leña	27	####	%
No Cosina	0	0.0	%

27. Cuantas piezas tiene esta vivienda:

Una	5	####	%
Dos	15	####	%
Tres	4	####	%
Cuatro	2	7.4	%
Cinco	1	3.7	%
Seis y mas	0	0.0	%

28. Cuantos baños tiene:

No tiene baño	8	29.6	%
Uno	19	70.4	%
Dos	0	0.0	%
Tres y mas	0	0.0	%

29. Cuántas piezas se utilizan como dormitorio:

Una	20	74.1	%
Dos	7	25.9	%
Tres	0	0.0	%
Cuatro y mas	0	0.0	%

30. Cuántas familias viven en esta casa:

Una	26	96.3	%
Dos	1	3.7	%
Tres	0	0.0	%
Cuatro	0	0.0	%
Cinco y mas	0	0.0	%

Familias 28

31. Ha emigrado algun miembro de su hogar:

Si	0	0.0	%
Cuantos	0	0.0	%
Sexo:			
Maculino	0	#####	%
Femenino	0	#####	%
Dentro del pais	0	#####	%
Otro pais	0	#####	%
No	27	#####	%

32. Conoce usted casos de violencia intrafamiliar en el barrio en el ultimo año:

Si 0 - % Cuantos 0 ### %
No 27 ##### %

33. Le ha sucedido algún caso de violencia a usted o a su familia en el ultimo año:

Si			Cuantos			No		
	0	0.0 %		0	0.0 %		27	100.0 %

34. Situación educativa actual, e igualdad entre los sexos, de los niños en edad escolar (4 a 23 años 32)

Sexo		Grado que actualmente cursan o cursaron											Estudian ahora	
M	F	Pre Grado	Primer Grado	Segundo Grado	Tercero Grado	Cuarto Grado	Quinto Grado	Sexto Grado	Básico	Diver.	Univ.	Ning.	Si	No
17	15	7	1	3	2	5	2	12	0	0	0	0	17	15
53.1%	46.9%	21.9%	3.1%	9.4%	6.3%	15.6%	6.3%	37.5%	0.0%	0.0%	0.0%	0.0%	53.1%	46.9%

35. Profesión u oficio e ingresos de los miembros de la familia en edad de trabajar:

Pea Ocupada y Desocupada

Si	%	No	%
31	53.4	27	46.6

Ingresos Menos de 1,000	7	22.6 %
Ingresos entre Lps. 1,001 a 2,000	14	45.2 %
Ingresos entre Lps. 2,001 a 4,000	9	29.0 %
Ingresos entre Lps. 4,001 a 8,000	1	3.2 %
Ingresos entre Lps. 8,001 y más	0	0.0 %

PEA Ocupada y desocupada
58

Viviendas	27

36. Alguien de la familia ha obtenido algún tipo de prestamo:

Si	0	- %
No	27	##### %
M	0	###### %
F	0	###### %

37. Reciben remesas:

Si	1	3.70 %
No	26	96.30 %

39. Cuantos son los ingresos mensuales familiares:

Rangos (Lps)	Hogar	%
de 1,000.00	4	14.81
1,001 - 2,000	13	48.15
2,001 - 4,000	8	29.63
4,001 - 8,000	2	7.41
8,001 - 12,000	0	0.00
12,001 - 20,000	0	0.00
20,001 - 30,000	0	0.00
30,001 - 50,000	0	0.00
50,001 y Mas	0	0.00

38. Cuanto lps.

No.	Rango	Cant.	%
1	0.01 - 1000.00	1	100.00
2	1000.01 -2000.00	0	-
3	2000.01 - y mas	0	-

40. Los ingresos familiares ajustan para alimentarse los:

1.	3 tiempos	23	85.2 %
2.	2 tiempos	4	14.8 %
3.	1 tiempos	0	0.0 %

41. Trabaja por cuenta propia la tierra alguien en la familia

1. Si	10	37.0	%		
2. No	19	70.4	%		
			M	9	90.0 %
Cuantos			F	1	10.0 %
Uno	6	60.0	%		
Dos	2	20.0	%		
Tres		0.0	%		
Cuatro		0.0	%		
Cinco y mas		0.0	%		

42. Tipo de tenencia de la tierra

1. Propia pagada	1	3.7	%
Pleno	1	100.0	%
Util	0	0.0	%
2. Propia pagando	1	3.7	%
3. Alquilada	3	11.1	%
4. Prestada	4	14.8	%
5. En litigio	0	0.0	%
6. Comunal	0	0.0	%
7. No tiene	18	66.7	%

43. Se producen alimentos en la familia:

Si	7	25.9	%
No	20	74.1	%

Viviendas	27

44. Producen suficientes alimentos para autoconsumo:

Si	6	22.2	%
No	21	77.8	%

45. De los alimentos que producen obtienen exedentes para la venta:

Si	2	7.4	%
No	25	92.6	%

46. Cuantos hombres de la familia participan en organizaciones:

Ninguno	25	92.6	%
Uno	2	7.4	%
Dos	0	0.0	%
Tres y mas	0	0.0	%

47. Cuantas mujeres de la familia participan en organizaciones:

Ninguno	26	96.3	%
Uno	1	3.7	%
Dos	0	0.0	%
Tres y mas	0	0.0	%

48. En la casa que habita existen los siguientes sevicios publicos:

No	Servicios Publicos	Lo reciben	
		Cant.	%
1	Agua de pozo propio	0	0.0
2	Agua domiciliar de pozo comunal	0	0.0
3	Acarrea agua de rio o quebrada	0	0.0
4	Agua domiciliar por acueducto	27	100.0
5	Agua domiciliar por Manguera	0	0.0
6	Agua llave publica / fuente	0	0.0
7	Reservorio de agua lluvia	0	0.0
8	Servicio sanitario	20	74.1
9	Letrina	7	25.9
10	Usa la letrina	7	25.9
11	Recolección de basura	0	0.0
12	Aseo de calles	0	0.0
13	Energia eléctrica domiciliaria	25	92.6
14	Teléfono (Hondutel)	0	0.0
15	Teléfono (Celular)	12	44.4
16	Alumbrada publico	23	85.2
17	Mantenimiento de calles	0	0.0

Indicadores Socioeconómicos de El Paraiso, Copán.

Levantamiento de Indicadores Socioeconómicos
Identificación de viviendas por Comunidad.

Municipio de: El Paraíso, Copan.
Código:0409

Comunidad: San Marcos

Nº Vivienda	Nombre de jefe de Familia	Ocupado	Desocupado	Edificio, publico Negocio/	Estado Vivienda		
					B	R	M
1	Raul Garcia	X				X	
2	Escuela			Escuela			
3	Mario Villeda	X				X	
4	Jose Villeda	X				X	
5	Alejandro Martinez	X					X
6	Santiago Guerra	X				X	
7	Carlos Solis		X			X	
8			X				
9	Leonides Leon	X					X
10	Confesor Leon	X				X	
11	Victor Leon	X				X	
12	Odilio Romero	X				X	
13			X				
14	Wilfredo Romero	X				X	
15	Ismael de Jesus Romero	X					X
16	Abel Romero	X				X	
17			X				
18	Orlando Cortes	X				X	
19	Ricardo Cortes	X				X	
20	Moises Romero Mejia	X					X
21	Jose Naun Romero	X					X
22	Erasmo Romero Mejia	X					X
23	Iglesia católica			Iglesia		X	
24	Santos Xito Ramirez	X				X	
25	Adolfo Romero Mejia	X					X
26	Jose de Jesus Romero	X				X	
27	Angel Martinez	X				X	
28	Elena Vasquez	X					X
29			X				
30	Marina Madrid	X				X	

31			X				
32	Natividad de Jesus Garza	X				X	
33	Marcos Garza Garcia						

Descripción Edificación	**#**
Viviendas ocupadas	27
Viviendas desocupadas	6
Iglesias	1
Centro Comunal	0
Escuela	1
Kínder	0
Cesar	0
Negocios	3
Edificio Gubernamental	0
Otras	0
Total	35

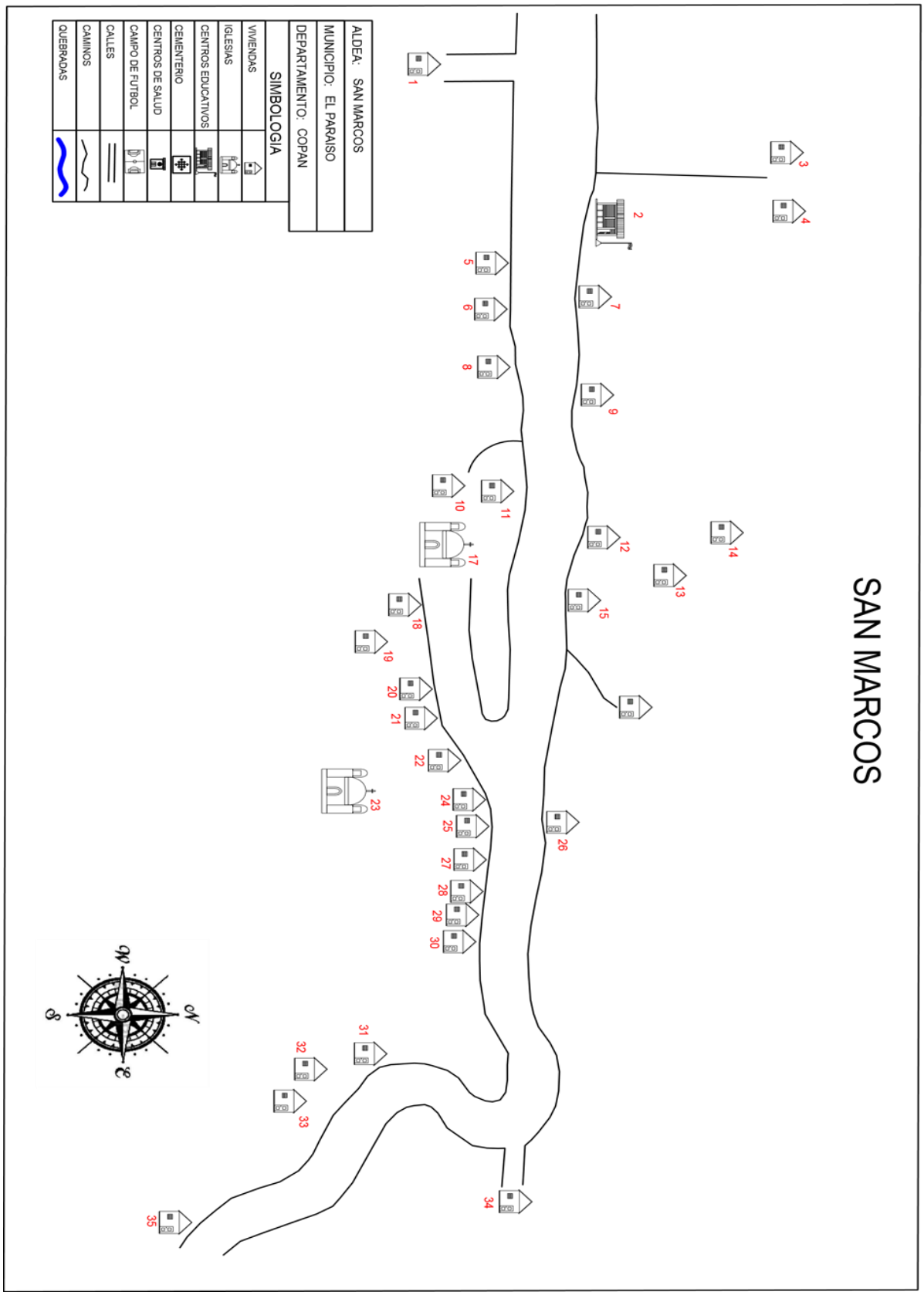
SAN MARCOS
ALDEA: SAN MARCOS
MUNICIPIO: EL PARAISO
DEPARTAMENTO: COPAN
SIMBOLOGIA
VIVIENDAS
IGLESIAS
CENTROS EDUCATIVOS
CEMENTERIO
CENTROS DE SALUD
CAMPO DE FUTBOL
CALLES
CAMINOS
QUEBRADAS
N
S
E
W

MANCOMUNIDAD CHORTI

MUNICIPALIDAD DEL PARAISO, COPÁN.

Encuesta Socioeconomica para Establecer Linea de Base a Nivel Municipal

(en el marco de los ODS)

DATOS GENERALES

Municipio: El Paraiso, Copán

Barrio: Las Guamas

Población: 51 Vivienda: 19

12. Clasificación de personas por rangos de edades y sexos

No	Rangos de Edades	No. De Personas	Sexo		saben leer y escribir	
			F	M	F	M
1	Menores de 1 año	0	0	0	0	0
2	De 1 a 4 años	4	2	2	0	0
3	De 5 a 6 años	1	0	1	0	0
4	De 7 a 12 años	7	3	4	3	4
5	De 13 a 15 años	2	1	1	1	1
6	De 16 a 18 años	2	1	1	1	1
7	De 19 a 23 años	0	0	0	0	0
8	De 24 a 30 años	5	2	3	2	3
9	De 31 a 40 años	17	8	9	8	9
10	De 41 a 50 años	8	4	4	3	3
11	De 51 a 64 años	2	1	1	1	1
12	De 65 años y mas	3	1	2	1	2

13. Cuantas madres solteras hay en el hogar:

0 0.0 %

14. Cuantos niñ@s nacieron en la familia durante 2013:

0 0.0 %

Femenino 0 ##### %

Masculino 0 ##### %

Mujeres en edad reproductiva

12

15. Quien atendio el parto

1. Enfermera	0	0.0	%
2. Partera	0	0.0	%
3. Medico	0	0.0	%
4. Ella sola	0	0.0	%
5. Marido	0	0.0	%
6. Otra Persona	0	0.0	%

16. Hubo alguna muerte materna durante el parto o post parto en la familia en el 2013 (hogares)

1. Si 0 0.0 % 2. No 19 #### %

17. Planifica la familia con su pareja:

1. Si 0 0.0 % 2. No 19 #### %

18. Tipo de método que usa:

1. Ritmo	0	######	%
2. Diu	0	######	%
3. Pastilla	0	######	%
4. Preservativo	0	######	%
5. Inyección	0	######	%
6. Operación	0	######	%
6.1. F	0	######	%
6.2. M	0	######	%

19. Se murio en la familia un niño (a) menor de 5 años en el 2013:

1. Si 0 0.0 % 2. No 19 #### % Femenino 0 #### % Masculino 0 #### %

20. Se manifestaron en elgun miembro de su familia las siguientes enfermedades, durante el 2013:

No	Tipo de enfermedad	Se manifesto		Sexo				Asistencia					
		Si	%	M	%	F	%	Publica	%	Privada	%	Propia	%
1	Infecciones Respiratorias Agudas	0	0	0	####	0	#####	0	#####	0	####	0	###
2	Dengue Clásico	0	0	0	####	0	#####	0	#####	0	####	0	###
3	Paludismo	0	0	0	####	0	#####	0	#####	0	####	0	###
4	Dengue Hemorrágico	0	0	0	####	0	#####	0	#####	0	####	0	###
5	Chagas	0	0	0	####	0	#####	0	#####	0	####	0	###
6	Alcoholismo	0	0	0	####	0	#####	0	#####	0	####	0	###
7	Discapacidad en Niños/Niñas	0	0	0	####	0	#####	0	#####	0	####	0	###
8	Discapacidad en Jovenes	0	0	0	####	0	#####	0	#####	0	####	0	###
9	Discapacidad en Adultos	0	0	0	####	0	#####	0	#####	0	####	0	###
10	Discapacidad en Adulto Mayor	0	0	0	####	0	#####	0	#####	0	####	0	###
11	Tuberculosis	0	0	0	####	0	#####	0	#####	0	####	0	###
12	Cancer	0	0	0	####	0	#####	0	#####	0	####	0	###
13	Diarreas	0	0	0	####	0	#####	0	#####	0	####	0	###
14	De la piel	0	0	0	####	0	#####	0	#####	0	####	0	###
15	Otros:	0	0	0	####	0	#####	0	#####	0	####	0	###

21. Tipo de vivienda en uso:

Casa	19	100.0	%
Apartamento Independiente	0	0.0	%
Local no abitacional	0	0.0	%
Cuarto mesón (cuarterias)	0	0.0	%
Casa improvisada	0	0.0	%

22. Materiales de construcción de las paredes:

1. Adobe	7	36.8	%
2. Bloque	0	0.0	%
3. Bahareque	6	31.6	%
4. Madera	6	31.6	%
5. Desperdicios	0	0.0	%
6. Ladrillo	0	0.0	%
7. Piedra	0	0.0	%

23. Tenecia de la vivienda:

Propia totalmente pagada	12	63.2	%
Dominio:			
Pleno	7	58.3	%
Escritura	0	0.0	%
Util	5	41.7	%
Sexo:			
Masculino	9	75.0	%
Femenino	3	25.0	%
Ambos	0	0.0	%
Propia Pagando	6	31.6	%
Alquilada	0	0.0	%
Prestada	1	5.3	%

24. Cuales son los principales problemas de la vivienda.

No tiene repello	15	78.9	%	Externo	15	100.0	%	Interno 13 86.7 %
Piso de tierra	16	84.2	%					
Falta de cielo falso	13	68.4	%					
Problemas estructurales	14	73.7	%					
Techo en mal estado	12	63.2	%					
Ninguno	0	0.0	%					

25. Condiciones de la vivienda:

Buena	6	31.6	%
Regular	13	68.4	%
Mala	0	0.0	%

26. Freceuntementeque utilizan para cocinar:

Electricidad	0	0.0	%
Gas volátil (Chimbo)	0	0.0	%
Gas (Kerosén)	0	0.0	%
Leña	19	####	%
No Cosina	0	0.0	%

27. Cuantas piezas tiene esta vivienda:

Una	2	####	%
Dos	6	####	%
Tres	11	####	%
Cuatro	0	0.0	%
Cinco	0	0.0	%
Seis y mas	0	0.0	%

28. Cuantos baños tiene:

No tiene baño	6	31.6	%
Uno	13	68.4	%
Dos	0	0.0	%
Tres y mas	0	0.0	%

29. Cuántas piezas se utilizan como dormitorio:

Una	17	89.5	%
Dos	2	10.5	%
Tres	0	0.0	%
Cuatro y mas	0	0.0	%

30. Cuántas familias viven en esta casa:

Una	17	89.5	%	
Dos	2	10.5	%	
Tres	0	0.0	%	
Cuatro	0	0.0	%	Familias
Cinco y mas	0	0.0	%	21

31. Ha emigrado algun miembro de su hogar:

Si	0	0.0	%
Cuantos	0	0.0	%
Sexo:	0		
Maculino	0	#####	%
Femenino	0	#####	%
Dentro del pais	0	#####	%
Otro pais	0	#####	%
No	19	#####	%

32. Conoce usted casos de violencia intrafamiliar en el barrio en el ultimo año:

Si	0	-	%	Cuantos	0	### %
No	19	#####	%			

33. Le ha sucedido algún caso de violencia a usted o a su familia en el ultimo año:

Si			Cuantos			No		
	0	0.0 %		0	0.0 %		19	100.0 %

34. Situación educativa actual, e igualdad entre los sexos, de los niños en edad escolar (4 a 23 años 15)

Sexo		Grado que actualmente cursan o cursaron											Estudian ahora	
M	F	Pre Grado	Primer Grado	Segundo Grado	Tercero Grado	Cuarto Grado	Quinto Grado	Sexto Grado	Básico	Diver.	Univ.	Ning.	Si	No
9	6	5	2	0	0	1	3	2	2	0	0	0	7	8
60.0 %	40.0 %	33.3 %	13.3 %	0.0 %	0.0 %	6.7 %	20.0 %	13.3 %	13.3 %	0.0 %	0.0 %	0.0 %	46.7 %	53.3 %

35. Profesión u oficio e ingresos de los miembros de la familia en edad de trabajar:

Pea Ocupada y Desocupada

Si	%	No	%
21	50.0	21	50.0

Ingresos Menos de 1,000	20	95.2	%
Ingresos entre Lps. 1,001 a 2,000	0	0.0	%
Ingresos entre Lps. 2,001 a 4,000	1	4.8	%
Ingresos entre Lps. 4,001 a 8,000	0	0.0	%
Ingresos entre Lps. 8,001 y más	0	0.0	%

PEA Ocupada y desocupada
42

Viviendas	19

36. Alguien de la familia ha obtenido algún tipo de prestamo:

Si	0	-	%
No	19	#####	%
M	0	######	%
F	0	######	%

37. Reciben remesas:

Si	0	-	%
No	19	#####	%

39. Cuantos son los ingresos mensuales familiares:

Rangos (Lps)	Hogar	%
de 1,000.00	17	89.47
1,001 - 2,000	1	5.26
2,001 - 4,000	1	5.26
4,001 - 8,000	0	0.00
8,001 - 12,000	0	0.00
12,001 - 20,000	0	0.00
20,001 - 30,000	0	0.00
30,001 - 50,000	0	0.00
50,001 y Mas	0	0.00

38. Cuanto lps.

No.	Rango	Cant.	%
1	0.01 - 1000.00	0	#######
2	1000.01 -2000.00	0	#######
3	2000.01 - y mas	0	#######

40. Los ingresos familiares ajustan para alimentarse los:

1. 3 tiempos	6	31.6	%
2. 2 tiempos	13	68.4	%
3. 1 tiempos	0	0.0	%

Levantamiento de Indicadores Socioeconómicos
Identificación de viviendas por Comunidad.

Municipio de: El Paraíso, Copan.
Código: 0409

Comunidad: Las Guamas

Nº Vivienda	Nombre de jefe de Familia	Ocupado	Desocupado	Edificio, publico Negocio/	Estado Vivienda		
					B	R	M
1	Iglesia			X			
2	Francisca Leon	X				X	
3	Edgar Moises Lopez	X				X	
4	Eugenio Lopez	X				X	
5	Modesto Leon	X				X	
6	Anastasio Mendez	X				X	
7	Pedro Pineda	X					X
8	Santos Garcia	X					X
9	Teresa Leon	X				X	
10	Cecilio Martinez	X				X	
11	Daniel Alvarenga Flores	X				X	
12	Isabel Agustin	X				X	
13	Tulio Franco	X				X	
14	Maria Helaida Hernandez	X				X	
15	Rosa Espino	X				X	
16	Wilmer Saul Leon		X			X	
17	Jorge Leon Abrego		X			X	
18	Eliover Leon	X				X	
19	Magdaleno Leon	X				X	
20	Francisco Marcos Zamora	X					X
21	Rafael Leon Espino	X				X	
22	Dunia Maribel Chinchilla	X				X	
23	Escuela			X			
24							
25							
26							
27							
28							
29							
30							

Descripción Edificación	#
Viviendas ocupadas	19
Viviendas desocupadas	2
Iglesias	1
Centro Comunal	0
Escuela	1
Kínder	0
Cesar	0
Negocios	0
Edificio Gubernamental	0
Otras	0
Total	23

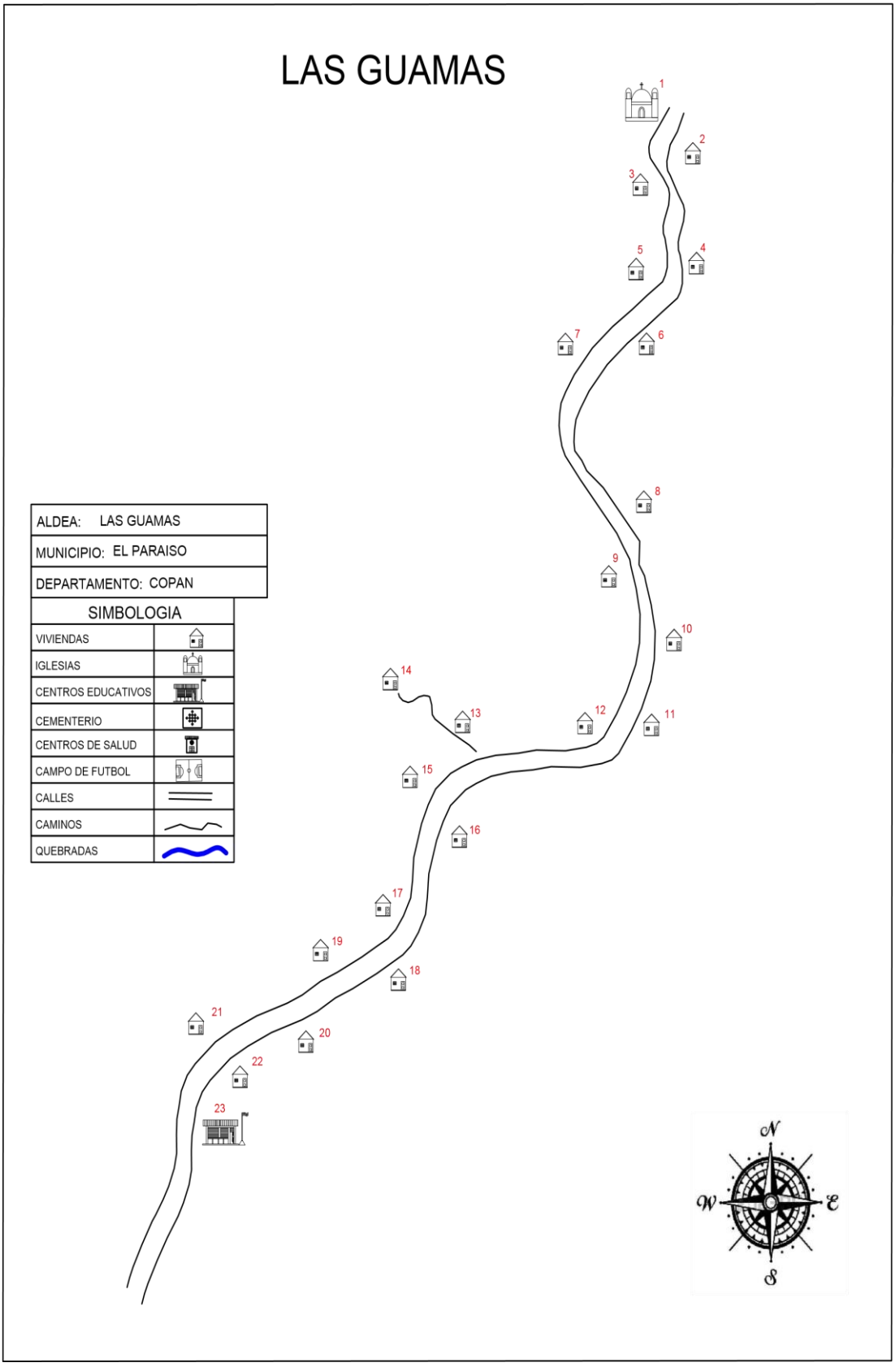
LAS GUAMAS
ALDEA: LAS GUAMAS
MUNICIPIO: EL PARAISO
DEPARTAMENTO: COPAN
SIMBOLOGIA
VIVIENDAS
IGLESIAS
CENTROS EDUCATIVOS
CEMENTERIO
CENTROS DE SALUD
CAMPO DE FUTBOL
CALLES
CAMINOS
QUEBRADAS
1
2
3
4
5
6
7
8
9
10
11
12
13
14
15
16
17
18
19
20
21
22
23
N
W
E
S

MANCOMUNIDAD CHORTI

MUNICIPALIDAD DEL PARAISO, COPÁN.

Encuesta Socioeconomica para Establecer Linea de Base a Nivel Municipal

(en el marco de los ODS)

DATOS GENERALES

Municipio: El Paraiso, Copán

Barrio: La Pimienta

Población: 68 Vivienda: 23

12. Clasificación de personas por rangos de edades y sexos

No	Rangos de Edades	No. De Personas	Sexo		saben leer y escribir	
			F	M	F	M
1	Menores de 1 año	0	0	0	0	0
2	De 1 a 4 años	7	4	3	1	0
3	De 5 a 6 años	4	2	2	0	0
4	De 7 a 12 años	6	3	3	3	2
5	De 13 a 15 años	4	2	2	2	2
6	De 16 a 18 años	2	1	1	1	1
7	De 19 a 23 años	7	4	3	4	3
8	De 24 a 30 años	12	7	5	7	5
9	De 31 a 40 años	10	2	8	2	8
10	De 41 a 50 años	6	4	2	4	2
11	De 51 a 64 años	10	6	4	6	4
12	De 65 años y mas	0	0	0	0	0

13. Cuantas madres solteras hay en el hogar:

0 0.0 %

14. Cuantos niñ@s nacieron en la familia durante 2013:

0 0.0 %

Femenino 0 ##### %

Masculino 0 ##### %

Mujeres en edad reproductiva

16

15. Quien atendio el parto

1. Enfermera	0	0.0	%
2. Partera	0	0.0	%
3. Medico	0	0.0	%
4. Ella sola	0	0.0	%
5. Marido	0	0.0	%
6. Otra Persona	0	0.0	%

16. Hubo alguna muerte materna durante el parto o post parto en la familia en el 2013 (hogares)

1. Si 0 0.0 % 2. No 23 #### %

17. Planifica la familia con su pareja:

1. Si 0 0.0 % 2. No 23 #### %

18. Tipo de método que usa:

1. Ritmo	0	######	%
2. Diu	0	######	%
3. Pastilla	0	######	%
4. Preservativo	0	######	%
5. Inyección	0	######	%
6. Operación	0	######	%
6.1. F		######	%
6.2. M	0	######	%

19. Se murio en la familia un niño (a) menor de 5 años en el 2013:

1. Si 0 0.0 % 2. No 23 #### % Femenino 0 #### % Masculino 0 #### %

20. Se manifestaron en elgun miembro de su familia las siguientes enfermedades, durante el 2013:

No	Tipo de enfermedad	Se manifesto		Sexo				Asistencia					
		Si	%	M	%	F	%	Publica	%	Privada	%	Propia	%
1	Infecciones Respiratorias Agudas	0	0	0	####	0	#####	0	#####	0	####	0	###
2	Dengue Clásico	0	0	0	####	0	#####	0	#####	0	####	0	###
3	Paludismo	0	0	0	####	0	#####	0	#####	0	####	0	###
4	Dengue Hemorrágico	0	0	0	####	0	#####	0	#####	0	####	0	###
5	Chagas	0	0	0	####	0	#####	0	#####	0	####	0	###
6	Alcoholismo	0	0	0	####	0	#####	0	#####	0	####	0	###
7	Discapacidad en Niños/Niñas	0	0	0	####	0	#####	0	#####	0	####	0	###
8	Discapacidad en Jovenes	0	0	0	####	0	#####	0	#####	0	####	0	###
9	Discapacidad en Adultos	1	1	1	100	0	0	1	#####	0	####	0	###
10	Discapacidad en Adulto Mayor	0	0	0	####	0	#####	0	#####	0	####	0	###
11	Tuberculosis	0	0	0	####	0	#####	0	#####	0	####	0	###
12	Cancer	0	0	0	####	0	#####	0	#####	0	####	0	###
13	Diarreas	0	0	0	####	0	#####	0	#####	0	####	0	###
14	De la piel	0	0	0	####	0	#####	0	#####	0	####	0	###
15	Otros:	0	0	0	####	0	#####	0	#####	0	####	0	###

21. Tipo de vivienda en uso:

Casa	23	100.0 %
Apartamento Independiente	0	0.0 %
Local no abitacional	0	0.0 %
Cuarto mesón (cuarterias)	0	0.0 %
Casa improvisada	0	0.0 %

22. Materiales de construcción de las paredes:

1. Adobe	1	4.3 %
2. Bloque	8	34.8 %
3. Bahareque	0	0.0 %
4. Madera	14	60.9 %
5. Desperdicios	0	0.0 %
6. Ladrillo	0	0.0 %
7. Piedra	0	0.0 %

23. Tenecia de la vivienda:

Propia totalmente pagada	18	78.3 %
Dominio:		
Pleno	16	88.9 %
Escritura	0	0.0 %
Util	2	11.1 %
Sexo:		
Masculino	13	72.2 %
Femenino	3	16.7 %
Ambos	2	11.1 %
Propia Pagando	1	4.3 %
Alquilada	1	4.3 %
Prestada	3	13.0 %

24. Cuales son los principales problemas de la vivienda.

No tiene repello	3	13.0	%	Externo	3	100.0	%	Interno 3 #### %
Piso de tierra	12	52.2	%					
Falta de cielo falso	18	78.3	%					
Problemas estructurales	4	17.4	%					
Techo en mal estado	0	0.0	%					
Ninguno	2	8.7	%					

25. Condiciones de la vivienda:

Buena	2	8.7	%
Regular	19	82.6	%
Mala	2	8.7	%

26. Freceuntementeque utilizan para cocinar:

Electricidad	0	0.0	%
Gas volátil (Chimbo)	0	0.0	%
Gas (Kerosén)	0	0.0	%
Leña	23	####	%
No Cosina	0	0.0	%

27. Cuantas piezas tiene esta vivienda:

Una	2	8.7	%
Dos	7	####	%
Tres	10	####	%
Cuatro	1	4.3	%
Cinco	2	8.7	%
Seis y mas	1	4.3	%

28. Cuantos baños tiene:

No tiene baño	1	4.3	%
Uno	22	95.7	%
Dos	0	0.0	%
Tres y mas	0	0.0	%

29. Cuántas piezas se utilizan como dormitorio:

Una	13	56.5	%
Dos	8	34.8	%
Tres	2	8.7	%
Cuatro y mas	0	0.0	%

30. Cuántas familias viven en esta casa:

Una	23	#####	%	
Dos	0	0.0	%	
Tres	0	0.0	%	
Cuatro	0	0.0	%	Familias
Cinco y mas	0	0.0	%	23

31. Ha emigrado algun miembro de su hogar:

Si	0	0.0	%
Cuantos	0	0.0	%
Sexo:			
Maculino	0	#####	%
Femenino	0	#####	%
Dentro del pais	0	#####	%
Otro pais	0	#####	%
No	23	#####	%

32. Conoce usted casos de violencia intrafamiliar en el barrio en el ultimo año:

Si	0	-	%	Cuantos	0	### %
No	23	#####	%			

33. Le ha sucedido algún caso de violencia a usted o a su familia en el ultimo año:

Si			Cuantos			No		
	0	0.0 %		0	0.0 %		23	100.0 %

34. Situación educativa actual, e igualdad entre los sexos, de los niños en edad escolar (4 a 23 años 23)

Sexo		Grado que actualmente cursan o cursaron											Estudian ahora	
M	F	Pre Grado	Primer Grado	Segundo Grado	Tercero Grado	Cuarto Grado	Quinto Grado	Sexto Grado	Básico	Diver.	Univ.	Ning.	Si	No
13	10	10	2	0	1	4	3	3	0	0	0	0	10	13
56.5 %	43 %	43.5 %	8.7 %	0.0 %	4.3 %	17.4 %	13.0 %	13.0 %	0.0 %	0.0 %	0.0 %	0.0 %	43.5 %	56.5 %

35. Profesión u oficio e ingresos de los miembros de la familia en edad de trabajar:

Pea Ocupada y Desocupada

Si	%	No	%
27	50.9	26	49.1

Ingresos Menos de 1,000	3	11.1	%
Ingresos entre Lps. 1,001 a 2,000	12	44.4	%
Ingresos entre Lps. 2,001 a 4,000	12	44.4	%
Ingresos entre Lps. 4,001 a 8,000	0	0.0	%
Ingresos entre Lps. 8,001 y más	0	0.0	%

PEA Ocupada y desocupada
53

Viviendas	23

36. Alguien de la familia ha obtenido algún tipo de prestamo:

Si	0	-	%
No	23	#####	%
M	0	######	%
F	0	######	%

37. Reciben remesas:

Si	2	8.70	%
No	21	91.30	%

39. Cuantos son los ingresos mensuales familiares:

Rangos (Lps)	Hogar	%
de 1,000.00	2	8.70
1,001 - 2,000	12	52.17
2,001 - 4,000	8	34.78
4,001 - 8,000	1	4.35
8,001 - 12,000	0	0.00
12,001 - 20,000	0	0.00
20,001 - 30,000	0	0.00
30,001 - 50,000	0	0.00
50,001 y Mas	0	0.00

38. Cuanto lps.

No.	Rango	Cant.	%
1	0.01 - 1000.00	2	100.00
2	1000.01 -2000.00	0	-
3	2000.01 - y mas	0	-

40. Los ingresos familiares ajustan para alimentarse los:

1. 3 tiempos	22	95.7	%
2. 2 tiempos	1	4.3	%
3. 1 tiempos	0	0.0	%

41. Trabaja por cuenta propia la tierra alguien en la familia

1. Si	16	69.6 %
2. No	10	43.5 %

Cuantos			
	M	16	100.0 %
	F	0	0.0 %

Uno	12	75.0 %
Dos	0	0.0 %
Tres	0	0.0 %
Cuatro	1	6.3 %
Cinco y mas	0	0.0 %

42. Tipo de tenencia de la tierra

1. Propia pagada	4	17.4 %
Pleno	4	100.0 %
Util	0	0.0 %
2. Propia pagando	4	17.4 %
3. Alquilada	2	8.7 %
4. Prestada	1	4.3 %
5. En litigio	0	0.0 %
6. Comunal	0	0.0 %
7. No tiene	12	52.2 %

47. Cuantas mujeres de la familia participan en organizaciones:

Ninguno	23	100.0 %
Uno	0	0.0 %
Dos	0	0.0 %
Tres y mas	0	0.0 %

Indicadores Socioeconómicos de El Paraiso, Copán.

43. Se producen alimentos en la familia:

Si	10	43.5 %
No	13	56.5 %

Viviendas	23

44. Producen suficientes alimentos para autoconsumo:

Si	9	39.1 %
No	14	60.9 %

45. De los alimentos que producen obtienen exedentes para la venta:

Si	1	4.3 %
No	22	95.7 %

46. Cuantos hombres de la familia participan en organizaciones:

Ninguno	23	100.0 %
Uno	0	0.0 %
Dos	0	0.0 %
Tres y mas	0	0.0 %

48. En la casa que habita existen los siguientes sevicios publicos:

No	Servicios Publicos	Lo reciben	
		Cant.	%
1	Agua de pozo propio	0	0.0
2	Agua domiciliar de pozo comunal	0	0.0
3	Acarrea agua de rio o quebrada	1	4.3
4	Agua domiciliar por acueducto	22	95.7
5	Agua domiciliar por Manguera	0	0.0
6	Agua llave publica / fuente	0	0.0
7	Reservorio de agua lluvia	0	0.0
8	Servicio sanitario	21	91.3
9	Letrina	2	8.7
10	Usa la letrina	2	8.7
11	Recolección de basura	0	0.0
12	Aseo de calles	0	0.0
13	Energia eléctrica domiciliaria	23	100.0
14	Teléfono (Hondutel)	0	0.0
15	Teléfono (Celular)	19	82.6
16	Alumbrada publico	23	100.0
17	Mantenimiento de calles	0	0.0

Levantamiento de Indicadores Socioeconómicos
Identificación de viviendas por Comunidad.

Municipio de: El Paraíso, Copan.
Código: 0409
Comunidad: La Pimienta

Nº Vivienda	Nombre de jefe de Familia	Ocupado	Desocupado	Edificio, publico Negocio/	Estado Vivienda		
					B	R	M
1	Oscar Castillo	X			X		
2	Isnelda Fuentes	X			X		
3	Edvin Omar Castillo	X			X		
4	Juan Vasquez	X					X
5	Petrona Diaz	X			X		
6	Francisco Mendez	X			X		
7	Jose Cristobal Cardona	X			X		
8	Victor Ramirez Sandoval	X			X		
9	ESCUELA			Escuela	X		
10	Jose Guillermo Guardado	X			X		
11	Hugo Guardado	X			X		
12	Jeremias Lopez	X			X		
13	Carlos guardado	X			X		
14	Rene Hernandez	X			X		
15	Luis Alonso	X			X		
16	Miguel Lopez	X			X		
17	CASA PASTORAL			Casa Pastoral	X		
18	IGLESIA DE DIOS			Iglesia	X		
19	Arturo Guardado	X			X		
20	David Guardado	X			X		
21	Orlando Romero	X			X		
22	Gerson David Romero	X			X		
23	Guillermo Guardado		X				X
24	Guillermo Guardado		X				X
25	Guillermo Guardado		X				X
26	Sabina Diaz	X			X		
27	Julia Lopez	X				X	
28	Miguel Vasquez	X			X		

Descripción Edificación	#
Viviendas ocupadas	23
Viviendas desocupadas	3
Iglesias	1
Centro Comunal	0
Escuela	1
Kínder	0
Cesar	0
Negocios	0
Edificio Gubernamental	0
Otras	0
Total	28

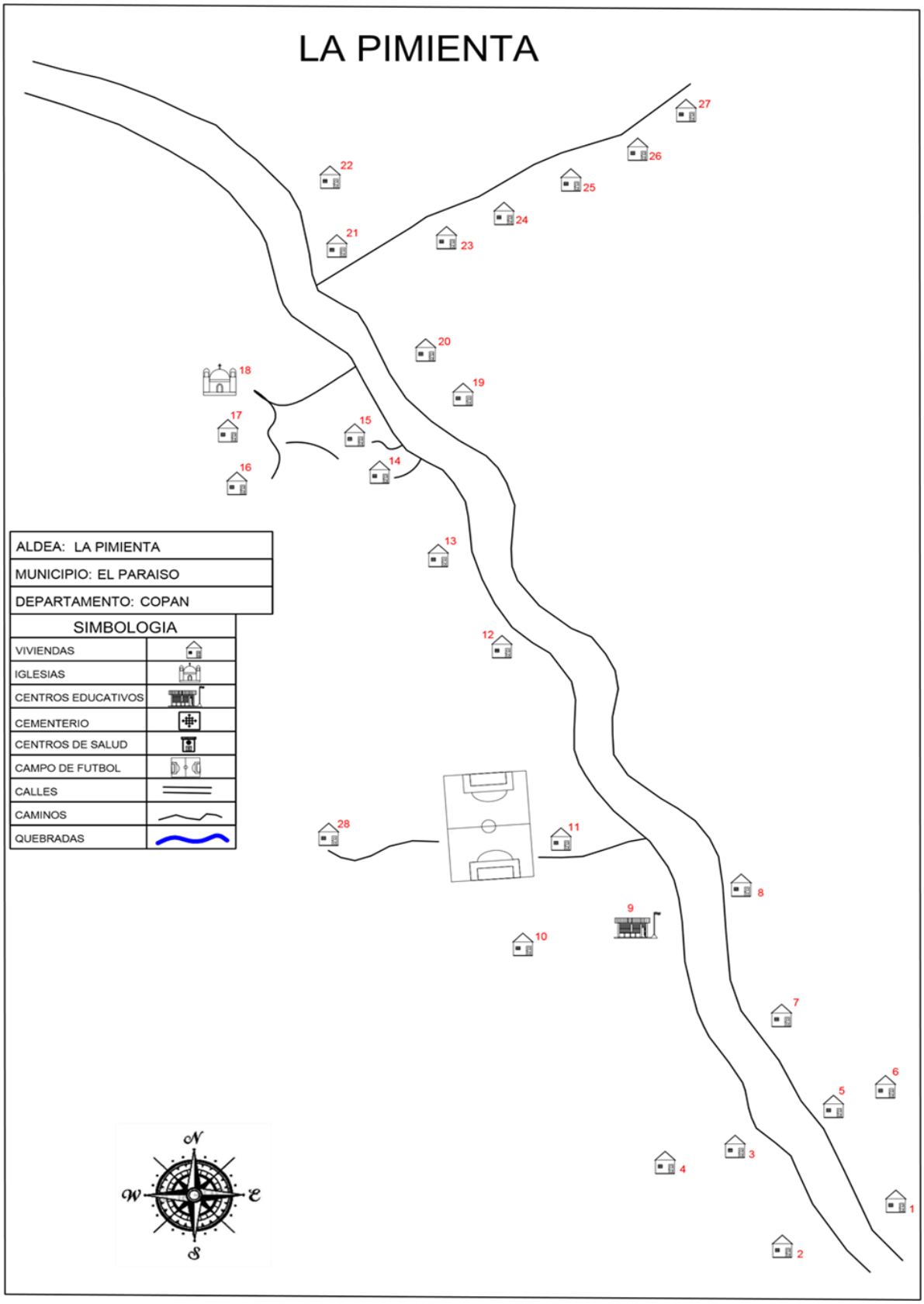
LA PIMIENTA
ALDEA: LA PIMIENTA
MUNICIPIO: EL PARAISO
DEPARTAMENTO: COPAN
SIMBOLOGIA
VIVIENDAS
IGLESIAS
CENTROS EDUCATIVOS
CEMENTERIO
CENTROS DE SALUD
CAMPO DE FUTBOL
CALLES
CAMINOS
QUEBRADAS
N
W
E
S

MANCOMUNIDAD CHORTI

MUNICIPALIDAD DEL PARAISO, COPÁN.

Encuesta Socioeconomica para Establecer Linea de Base a Nivel Municipal

(en el marco de los ODS)

DATOS GENERALES

Municipio: El Paraiso, Copán

Aldea: La Peña

Población: 46 Vivienda: 18

12. Clasificación de personas por rangos de edades y sexos

No	Rangos de Edades	No. De Personas	Sexo		saben leer y escribir	
			F	M	F	M
1	Menores de 1 año	1	0	1	0	0
2	De 1 a 4 años	1	1	0	0	0
3	De 5 a 6 años	0	0	0	0	0
4	De 7 a 12 años	5	1	4	1	4
5	De 13 a 15 años	4	2	2	2	2
6	De 16 a 18 años	3	2	1	2	1
7	De 19 a 23 años	7	3	4	3	3
8	De 24 a 30 años	3	3	0	3	0
9	De 31 a 40 años	8	4	4	4	4
10	De 41 a 50 años	6	3	3	3	3
11	De 51 a 64 años	4	3	1	3	1
12	De 65 años y mas	4	4	0	3	0

13. Cuantas madres solteras hay en el hogar:

3 16.7 %

14. Cuantos niñ@s nacieron en la familia durante 2013:

0 0.0 %

Femenino 0 ##### %

Masculino 0 ##### %

Mujeres en edad reproductiva

14

15. Quien atendio el parto

1. Enfermera	0	0.0	%
2. Partera	0	0.0	%
3. Medico	0	0.0	%
4. Ella sola	0	0.0	%
5. Marido	0	0.0	%
6. Otra Persona	0	0.0	%

16. Hubo alguna muerte materna durante el parto o post parto en la familia en el 2013 (hogares)

1. Si 0 0.0 % 2. No 18 #### %

17. Planifica la familia con su pareja:

1. Si 0 0.0 % 2. No 18 #### %

18. Tipo de método que usa:

1. Ritmo	0	######	%
2. Diu	0	######	%
3. Pastilla	0	######	%
4. Preservativo	0	######	%
5. Inyección	0	######	%
6. Operación	0	######	%
6.1. F	0	######	%
6.2. M	0	######	%

19. Se murio en la familia un niño (a) menor de 5 años en el 2013:

1. Si 0 0.0 % 2. No 18 #### % Femenino 0 #### %
Masculino 0 #### %

20. Se manifestaron en elgun miembro de su familia las siguientes enfermedades, durante el 2013:

No	Tipo de enfermedad	Se manifesto		Sexo				Asistencia					
		Si	%	M	%	F	%	Publica	%	Privada	%	Propia	%
1	Infecciones Respiratorias Agudas	0	0	0	####	0	#####	0	#####	0	####	0	###
2	Dengue Clásico	0	0	0	####	0	#####	0	#####	0	####	0	###
3	Paludismo	0	0	0	####	0	#####	0	#####	0	####	0	###
4	Dengue Hemorrágico	0	0	0	####	0	#####	0	#####	0	####	0	###
5	Chagas	0	0	0	####	0	#####	0	#####	0	####	0	###
6	Alcoholismo	0	0	0	####	0	#####	0	#####	0	####	0	###
7	Discapacidad en Niños/Niñas	0	0	0	####	0	#####	0	#####	0	####	0	###
8	Discapacidad en Jovenes	0	0	0	####	0	#####	0	#####	0	####	0	###
9	Discapacidad en Adultos	0	0	0	####	0	#####	0	#####	0	####	0	###
10	Discapacidad en Adulto Mayor	0	0	0	####	0	#####	0	#####	0	####	0	###
11	Tuberculosis	0	0	0	####	0	#####	0	#####	0	####	0	###
12	Cancer	0	0	0	####	0	#####	0	#####	0	####	0	###
13	Diarreas	0	0	0	####	0	#####	0	#####	0	####	0	###
14	De la piel	0	0	0	####	0	#####	0	#####	0	####	0	###
15	Otros:	0	0	0	####	0	#####	0	#####	0	####	0	###

21. Tipo de vivienda en uso:

Casa	18	100.0	%
Apartamento Independiente		0.0	%
Local no abitacional		0.0	%
Cuarto mesón (cuarterias)		0.0	%
Casa improvisada		0.0	%

22. Materiales de construcción de las paredes:

1. Adobe	4	22.2	%
2. Bloque	9	50.0	%
3. Bahareque	0	0.0	%
4. Madera	4	22.2	%
5. Desperdicios	0	0.0	%
6. Ladrillo	1	5.6	%
7. Piedra	0	0.0	%

23. Tenecia de la vivienda:

Propia totalmente pagada	16	88.9	%
Dominio:			
Pleno	12	75.0	%
Escritura	1	6.3	%
Util	3	18.8	%
Sexo:			
Masculino	7	43.8	%
Femenino	7	43.8	%
Ambos	2	12.5	%
Propia Pagando	0	0.0	%
Alquilada	0	0.0	%
Prestada	2	11.1	%

24. Cuales son los principales problemas de la vivienda.

No tiene repello	4	22.2	%	Externo	4	100.0	%	Interno 3	75.0	%
Piso de tierra	2	11.1	%							
Falta de cielo falso	15	83.3	%							
Problemas estructurales	2	11.1	%							
Techo en mal estado	1	5.6	%							
Ninguno	3	16.7	%							

25. Condiciones de la vivienda:

Buena	3	16.7	%
Regular	13	72.2	%
Mala	2	11.1	%

26. Freceuntementeque utilizan para cocinar:

Electricidad	0	0.0	%
Gas volátil (Chimbo)	0	0.0	%
Gas (Kerosén)	0	0.0	%
Leña	18	####	%
No Cosina	0	0.0	%

27. Cuantas piezas tiene esta vivienda:

Una	1	5.6	%
Dos	7	####	%
Tres	2	####	%
Cuatro	6	####	%
Cinco	2	####	%
Seis y mas	0	0.0	%

28. Cuantos baños tiene:

No tiene baño	0	0.0	%
Uno	18	####	%
Dos	0	0.0	%
Tres y mas	0	0.0	%

29. Cuántas piezas se utilizan como dormitorio:

Una	12	66.7	%
Dos	2	11.1	%
Tres	4	22.2	%
Cuatro y mas		0.0	%

30. Cuántas familias viven en esta casa:

Una	18	#####	%	
Dos	0	0.0	%	
Tres	0	0.0	%	
Cuatro	0	0.0	%	Familias
Cinco y mas	0	0.0	%	18

31. Ha emigrado algun miembro de su hogar:

Si	2	11.1	%
Cuantos	2	11.1	%
Sexo:			
Maculino	1	50.0	%
Femenino	1	50.0	%
Dentro del pais	1	50.0	%
Otro pais	1	50.0	%
No	16	88.9	%

32. Conoce usted casos de violencia intrafamiliar en el barrio en el ultimo año:

Si	0	-	%	Cuantos	0	### %
No	18	#####	%			

33. Le ha sucedido algún caso de violencia a usted o a su familia en el ultimo año:

Si			Cuantos			No		
	0	0.0 %		0	0.0 %		18	100.0 %

34. Situación educativa actual, e igualdad entre los sexos, de los niños en edad escolar (4 a 23 años 19)

Sexo		Grado que actualmente cursan o cursaron											Estudian ahora	
M	F	Pre Grado	Primer Grado	Segundo Grado	Tercero Grado	Cuarto Grado	Quinto Grado	Sexto Grado	Básico	Diver.	Univ.	Ning.	Si	No
11	8	1	2	4	3	0	2	5	0	1	0	1	12	7
57.9%	42.1%	5.3%	10.5%	21.1%	15.8%	0.0%	10.5%	26.3%	0.0%	5.3%	0.0%	5.3%	63.2%	36.8%

35. Profesión u oficio e ingresos de los miembros de la familia en edad de trabajar:

Pea Ocupada y Desocupada

Si	%	No	%
20	48.8	21	51.2

Ingresos Menos de 1,000	4	20.0	%
Ingresos entre Lps. 1,001 a 2,000	6	30.0	%
Ingresos entre Lps. 2,001 a 4,000	10	50.0	%
Ingresos entre Lps. 4,001 a 8,000	0	0.0	%
Ingresos entre Lps. 8,001 y más	0	0.0	%

PEA Ocupada y desocupada
41

Viviendas	18

36. Alguien de la familia ha obtenido algún tipo de prestamo:

Si	0	-	%
No	18	#####	%
M	0	######	%
F	0	######	%

37. Reciben remesas:

Si	7	38.89	%
No	11	61.11	%

39. Cuantos son los ingresos mensuales familiares:

Rangos (Lps)	Hogar	%
de 1,000.00	3	16.67
1,001 - 2,000	3	16.67
2,001 - 4,000	10	55.56
4,001 - 8,000	2	11.11
8,001 - 12,000	0	0.00
12,001 - 20,000	0	0.00
20,001 - 30,000	0	0.00
30,001 - 50,000	0	0.00
50,001 y Mas	0	0.00

38. Cuanto lps.

No.	Rango	Cant.	%
1	0.01 - 1000.00	4	57.14
2	1000.01 -2000.00	1	14.29
3	2000.01 - y mas	2	28.57

40. Los ingresos familiares ajustan para alimentarse los:

1. 3 tiempos	16	88.9	%
2. 2 tiempos	2	11.1	%
3. 1 tiempos	0	0.0	%

41. Trabaja por cuenta propia la tierra alguien en la familia

1. Si	8	44.4 %
2. No	11	61.1 %

Cuantos	M	8	100.0 %
	F	0	0.0 %

Uno	6	75.0 %
Dos	1	12.5 %
Tres	0	0.0 %
Cuatro	0	0.0 %
Cinco y mas	0	0.0 %

43. Se producen alimentos en la familia:

Si	4	22.2 %
No	14	77.8 %

Viviendas	18

44. Producen suficientes alimentos para autoconsumo:

Si	4	22.2 %
No	14	77.8 %

42. Tipo de tenencia de la tierra

1. Propia pagada	6	33.3 %
Pleno	5	83.3 %
Util	1	16.7 %
2. Propia pagando	0	0.0 %
3. Alquilada	1	5.6 %
4. Prestada	0	0.0 %
5. En litigio	0	0.0 %
6. Comunal	0	0.0 %
7. No tiene	11	61.1 %

45. De los alimentos que producen obtienen exedentes para la venta:

Si	1	5.6 %
No	17	94.4 %

46. Cuantos hombres de la familia participan en organizaciones:

Ninguno	17	94.4 %
Uno	1	5.6 %
Dos	0	0.0 %
Tres y mas	0	0.0 %

47. Cuantas mujeres de la familia participan en organizaciones:

Ninguno	17	94.4 %
Uno	1	5.6 %
Dos	0	0.0 %
Tres y mas	0	0.0 %

48. En la casa que habita existen los siguientes sevicios publicos:

No	Servicios Publicos	Lo reciben	
		Cant.	%
1	Agua de pozo propio	0	0.0
2	Agua domiciliar de pozo comunal	0	0.0
3	Acarrea agua de rio o quebrada	0	0.0
4	Agua domiciliar por acueducto	18	100.0
5	Agua domiciliar por Manguera	0	0.0
6	Agua llave publica / fuente	0	0.0
7	Reservorio de agua lluvia	0	0.0
8	Servicio sanitario	18	100.0
9	Letrina	0	0.0
10	Usa la letrina	0	0.0
11	Recolección de basura	0	0.0
12	Aseo de calles	0	0.0
13	Energia eléctrica domiciliaria	18	100.0
14	Teléfono (Hondutel)	0	0.0
15	Teléfono (Celular)	15	83.3
16	Alumbrada publico	18	100.0
17	Mantenimiento de calles	0	0.0

Indicadores Socioeconómicos de El Paraiso, Copán.

Levantamiento de Indicadores Socioeconómicos
Identificación de viviendas por Comunidad.

Municipio de: El Paraíso, Copan.
Código: 0409
Comunidad: La Peña

Nº Vivienda	Nombre de jefe de Familia	Ocupado	Desocupado	Edificio, publico Negocio/	Estado Vivienda		
					B	R	M
1	Juana Escalon	X			X		
2	Mauro Martinez	X			X		
3	Mario Claros	X			X		
4	Elvia Martinez		X			X	
5	Jorge Martinez	X				X	
6	Jeremias Martinez		X		X		
7	Roberta Claros	X				X	
8	Jose Alberto Claros	X			X		
9	ESCUELA		X	Escuela	X		
10	Lucilo Ramos	X				X	
11	Julio Deros		X			X	
12	Balsomica Castillo	X			X		
13	Josue Ivan Morales	X			X		
14	Luis Antonio Morales	X				X	
15	Juan Morales	X				X	
16	Desabitada		X			X	
17	IGLESIA			Iglesia	X		
18	Elder Morales	X			X		
19	ElvinDavis Morales	X			X		
20	Desabitada		X			X	
21	Francisco Villeda	X			X		
22	Demecio Ramos	X				X	
23	Omecio Ramos		X			X	
24	Constalino Hernandez	X			X		
25	Rosalina Ramos	X			X		
26	Jose Francisco Castillo	X				X	
27	Desabitada		X			X	

Descripción Edificación	#
Viviendas ocupadas	18
Viviendas desocupadas	8
Iglesias	1
Centro Comunal	0
Escuela	1
Kínder	0
Cesar	0
Negocios	0
Edificio Gubernamental	0
Otras	0
Total	29

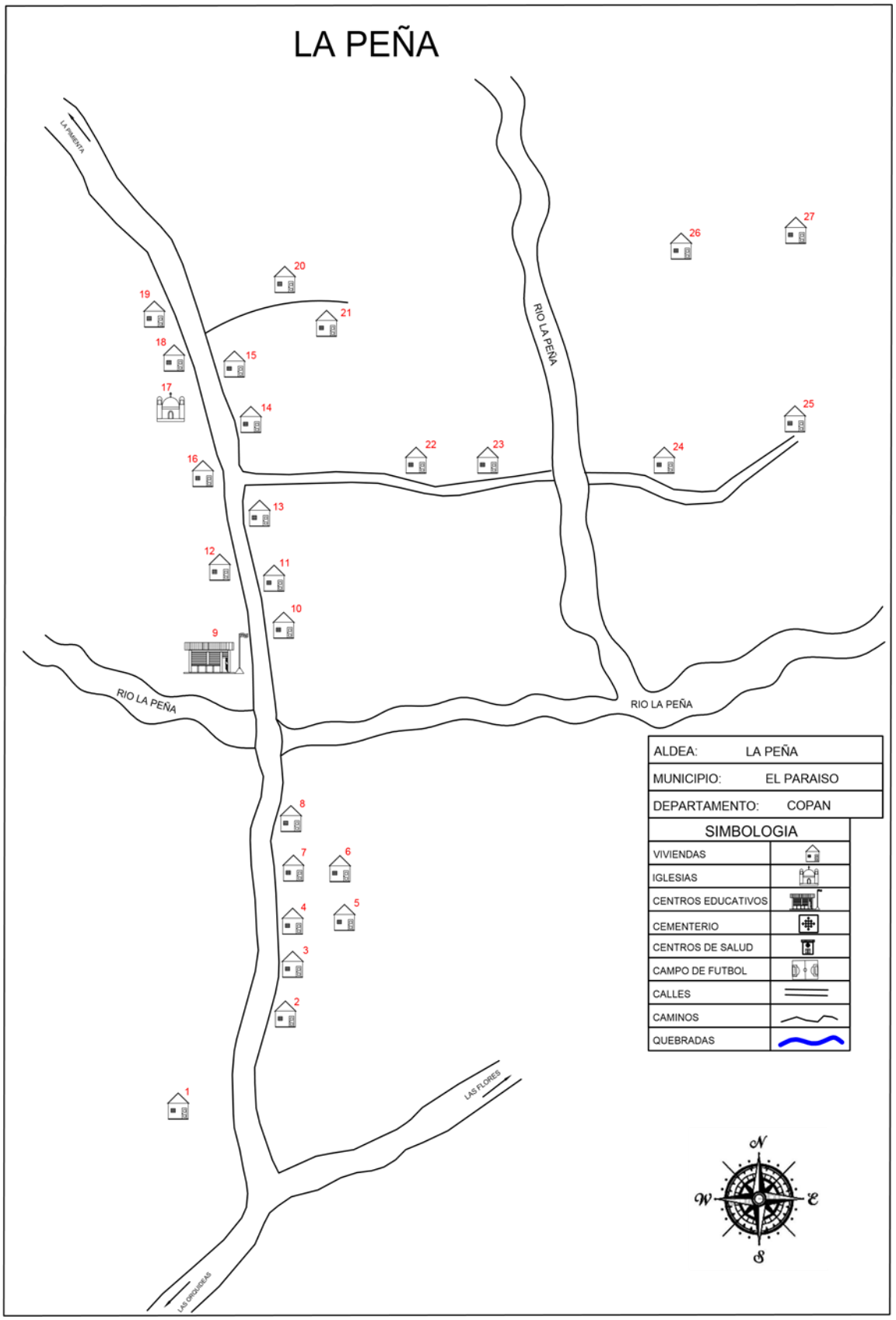
LA PEÑA
LA PIMIENTA
RIO LA PEÑA
RIO LA PEÑA
RIO LA PEÑA
LAS FLORES
LAS ORQUIDEAS
ALDEA: LA PEÑA
MUNICIPIO: EL PARAISO
DEPARTAMENTO: COPAN
SIMBOLOGIA
VIVIENDAS
IGLESIAS
CENTROS EDUCATIVOS
CEMENTERIO
CENTROS DE SALUD
CAMPO DE FUTBOL
CALLES
CAMINOS
QUEBRADAS
N
W
E
S

MANCOMUNIDAD CHORTI

MUNICIPALIDAD DEL PARAISO, COPÁN.

Encuesta Socioeconomica para Establecer Linea de Base a Nivel Municipal

(en el marco de los ODS)

DATOS GENERALES

Municipio: El Paraiso, Copán

Aldea: Las Orquideas

Población: 35 Vivienda: 10

12. Clasificación de personas por rangos de edades y sexos

No	Rangos de Edades	No. De Personas	Sexo		saben leer y escribir	
			F	M	F	M
1	Menores de 1 año	1	0	1	0	0
2	De 1 a 4 años	2	1	1	0	0
3	De 5 a 6 años	1	1	0	1	0
4	De 7 a 12 años	4	4	0	4	0
5	De 13 a 15 años	2	1	1	1	1
6	De 16 a 18 años	3	1	2	1	2
7	De 19 a 23 años	0	0	0	0	0
8	De 24 a 30 años	6	5	1	5	1
9	De 31 a 40 años	3	0	3	0	3
10	De 41 a 50 años	5	4	1	4	1
11	De 51 a 64 años	2	0	2	0	1
12	De 65 años y mas	6	3	3	3	0

13. Cuantas madres solteras hay en el hogar:

0 0.0 %

14. Cuantos niñ@s nacieron en la familia durante 2013:

0 0.0 %

Femenino 0 ##### %

Masculino 0 ##### %

Mujeres en edad reproductiva

7

15. Quien atendio el parto

1. Enfermera	0	0.0	%
2. Partera	0	0.0	%
3. Medico	0	0.0	%
4. Ella sola	0	0.0	%
5. Marido	0	0.0	%
6. Otra Persona	0	0.0	%

16. Hubo alguna muerte materna durante el parto o post parto en la familia en el 2013 (hogares)

1. Si 0 0.0 % 2. No 10 #### %

17. Planifica la familia con su pareja:

1. Si 0 0.0 % 2. No 10 #### %

18. Tipo de método que usa:

1. Ritmo	0	######	%
2. Diu	0	######	%
3. Pastilla	0	######	%
4. Preservativo	0	######	%
5. Inyección	0	######	%
6. Operación	0	######	%
6.1. F	0	######	%
6.2. M	0	######	%

19. Se murio en la familia un niño (a) menor de 5 años en el 2013:

1. Si 0 0.0 % 2. No 10 #### % Femenino 0 #### % Masculino 0 #### %

20. Se manifestaron en elgun miembro de su familia las siguientes enfermedades, durante el 2013:

No	Tipo de enfermedad	Se manifesto		Sexo				Asistencia					
		Si	%	M	%	F	%	Publica	%	Privada	%	Propia	%
1	Infecciones Respiratorias Agudas	0	0	0	####	0	#####	0	#####	0	####	0	###
2	Dengue Clásico	0	0	0	####	0	#####	0	#####	0	####	0	###
3	Paludismo	0	0	0	####	0	#####	0	#####	0	####	0	###
4	Dengue Hemorrágico	0	0	0	####	0	#####	0	#####	0	####	0	###
5	Chagas	0	0	0	####	0	#####	0	#####	0	####	0	###
6	Alcoholismo	0	0	0	####	0	#####	0	#####	0	####	0	###
7	Discapacidad en Niños/Niñas	0	0	0	####	0	#####	0	#####	0	####	0	###
8	Discapacidad en Jovenes	0	0	0	####	0	#####	0	#####	0	####	0	###
9	Discapacidad en Adultos	0	0	0	####	0	#####	0	#####	0	####	0	###
10	Discapacidad en Adulto Mayor	0	0	0	####	0	#####	0	#####	0	####	0	###
11	Tuberculosis	0	0	0	####	0	#####	0	#####	0	####	0	###
12	Cancer	0	0	0	####	0	#####	0	#####	0	####	0	###
13	Diarreas	0	0	0	####	0	#####	0	#####	0	####	0	###
14	De la piel	0	0	0	####	0	#####	0	#####	0	####	0	###
15	Otros:	0	0	0	####	0	#####	0	#####	0	####	0	###

21. Tipo de vivienda en uso:

Casa	10	100.0	%
Apartamento Independiente	0	0.0	%
Local no abitacional	0	0.0	%
Cuarto mesón (cuarterias)	0	0.0	%
Casa improvisada	0	0.0	%

22. Materiales de construcción de las paredes:

1. Adobe	0	0.0	%
2. Bloque	5	50.0	%
3. Bahareque	0	0.0	%
4. Madera	5	50.0	%
5. Desperdicios	0	0.0	%
6. Ladrillo	0	0.0	%
7. Piedra	0	0.0	%

23. Tenecia de la vivienda:

Propia totalmente pagada	6	60.0	%
Dominio:			
Pleno	1	16.7	%
Escritura	1	16.7	%
Util	4	66.7	%
Sexo:			
Masculino	4	66.7	%
Femenino	1	16.7	%
Ambos	1	16.7	%
Propia Pagando	0	0.0	%
Alquilada	2	20.0	%
Prestada	2	20.0	%

24. Cuales son los principales problemas de la vivienda.

No tiene repello	0	0.0	%	Externo	0	#####	%	Interno 0 #### %
Piso de tierra	2	20.0	%					
Falta de cielo falso	1	10.0	%					
Problemas estructurales	2	20.0	%					
Techo en mal estado	0	0.0	%					
Ninguno	8	80.0	%					

25. Condiciones de la vivienda:

Buena	8	80.0	%
Regular	1	10.0	%
Mala	1	10.0	%

26. Freceuntementeque utilizan para cocinar:

Electricidad	1	10.0	%
Gas volátil (Chimbo)	0	0.0	%
Gas (Kerosén)	0	0.0	%
Leña	10	####	%
No Cosina	0	0.0	%

27. Cuantas piezas tiene esta vivienda:

Una	0	0.0	%
Dos	1	####	%
Tres	7	####	%
Cuatro	2	####	%
Cinco	0	0.0	%
Seis y mas	0	0.0	%

28. Cuantos baños tiene:

No tiene baño	3	30.0	%
Uno	7	70.0	%
Dos	0	0.0	%
Tres y mas	0	0.0	%

29. Cuántas piezas se utilizan como dormitorio:

Una	7	70.0	%
Dos	3	30.0	%
Tres	0	0.0	%
Cuatro y mas	0	0.0	%

30. Cuántas familias viven en esta casa:

Una	9	90.0	%	
Dos	1	10.0	%	
Tres	0	0.0	%	
Cuatro	0	0.0	%	Familias
Cinco y mas	0	0.0	%	11

31. Ha emigrado algun miembro de su hogar:

Si	0	0.0	%
Cuantos	0	0.0	%
Sexo:			
Maculino	0	#####	%
Femenino	0	#####	%
Dentro del pais	0	#####	%
Otro pais	0	#####	%
No	10	#####	%

32. Conoce usted casos de violencia intrafamiliar en el barrio en el ultimo año:

Si	0	-	%	Cuantos	0	### %
No	10	#####	%			

33. Le ha sucedido algún caso de violencia a usted o a su familia en el ultimo año:

Si			Cuantos			No		
	0	0.0 %		0	0.0 %		10	100.0 %

34. Situación educativa actual, e igualdad entre los sexos, de los niños en edad escolar (4 a 23 años 12)

Sexo		Grado que actualmente cursan o cursaron											Estudian ahora	
M	F	Pre Grado	Primer Grado	Segundo Grado	Tercero Grado	Cuarto Grado	Quinto Grado	Sexto Grado	Básico	Diver.	Univ.	Ning.	Si	No
5	7	1	2	2	1	2	2	1	1	0	0	0	8	4
41.7 %	58.3 %	8.3 %	16.7 %	16.7 %	8.3 %	16.7 %	16.7 %	8.3 %	8.3 %	0.0 %	0.0 %	0.0 %	66.7 %	33.3 %

35. Profesión u oficio e ingresos de los miembros de la familia en edad de trabajar:

Pea Ocupada y Desocupada

Si	%	No	%
12	48.0	13	52.0

Ingresos Menos de 1,000	2	16.7	%
Ingresos entre Lps. 1,001 a 2,000	3	25.0	%
Ingresos entre Lps. 2,001 a 4,000	7	58.3	%
Ingresos entre Lps. 4,001 a 8,000	0	0.0	%
Ingresos entre Lps. 8,001 y más	0	0.0	%

PEA Ocupada y desocupada
25

Viviendas	10

36. Alguien de la familia ha obtenido algún tipo de prestamo:

Si	0	-	%
No	10	#####	%
M	0	######	%
F	0	######	%

37. Reciben remesas:

Si	0	-	%
No	10	#####	%

38. Cuanto lps.

No.	Rango	Cant.	%
1	0.01 - 1000.00	0	#######
2	1000.01 -2000.00	0	#######
3	2000.01 - y mas	0	#######

39. Cuantos son los ingresos mensuales familiares:

Rangos (Lps)	Hogar	%
de 1,000.00	0	0.00
1,001 - 2,000	1	10.00
2,001 - 4,000	9	90.00
4,001 - 8,000	0	0.00
8,001 - 12,000	0	0.00
12,001 - 20,000	0	0.00
20,001 - 30,000	0	0.00
30,001 - 50,000	0	0.00
50,001 y Mas	0	0.00

40. Los ingresos familiares ajustan para alimentarse los:

1. 3 tiempos	9	90.0	%
2. 2 tiempos	1	10.0	%
3. 1 tiempos	0	0.0	%

41. Trabaja por cuenta propia la tierra alguien en la familia

1. Si	0	0.0	%		
2. No	10	100.0	%		
			M	0	###### %
Cuantos			F	0	###### %
Uno	0	######	%		
Dos	0	######	%		
Tres	0	######	%		
Cuatro	0	######	%		
Cinco y mas	0	######	%		

42. Tipo de tenencia de la tierra

1. Propia pagada	0	0.0	%
Pleno	0	#######	%
Util	0	#######	%
2. Propia pagando	0	0.0	%
3. Alquilada	0	0.0	%
4. Prestada	0	0.0	%
5. En litigio	0	0.0	%
6. Comunal	0	0.0	%
7. No tiene	0	0.0	%

43. Se producen alimentos en la familia:

Si	0	0.0	%
No	10	100.0	%

Viviendas	10

44. Producen suficientes alimentos para autoconsumo:

Si	0	0.0	%
No	10	100.0	%

45. De los alimentos que producen obtienen exedentes para la venta:

Si	0	0.0	%
No	10	100.0	%

46. Cuantos hombres de la familia participan en organizaciones:

Ninguno	10	100.0	%
Uno	0	0.0	%
Dos	0	0.0	%
Tres y mas	0	0.0	%

47. Cuantas mujeres de la familia participan en organizaciones:

Ninguno	10	100.0	%
Uno	0	0.0	%
Dos	0	0.0	%
Tres y mas	0	0.0	%

48. En la casa que habita existen los siguientes sevicios publicos:

No	Servicios Publicos	Lo reciben	
		Cant.	%
1	Agua de pozo propio	0	0.0
2	Agua domiciliar de pozo comunal	0	0.0
3	Acarrea agua de rio o quebrada	0	0.0
4	Agua domiciliar por acueducto	10	100.0
5	Agua domiciliar por Manguera	0	0.0
6	Agua llave publica / fuente	0	0.0
7	Reservorio de agua lluvia	0	0.0
8	Servicio sanitario	8	80.0
9	Letrina	2	20.0
10	Usa la letrina	2	20.0
11	Recolección de basura	0	0.0
12	Aseo de calles	0	0.0
13	Energia eléctrica domiciliaria	10	100.0
14	Teléfono (Hondutel)	0	0.0
15	Teléfono (Celular)	9	90.0
16	Alumbrada publico	10	100.0
17	Mantenimiento de calles	0	0.0

Indicadores Socioeconómicos de El Paraiso, Copán.

Levantamiento de Indicadores Socioeconómicos
Identificación de viviendas por Comunidad.

Municipio de: El Paraíso, Copan.
Código: 0409
Comunidad: Las Orquídeas

Nº Vivienda	Nombre de jefe de Familia	Ocupado	Desocupado	Edificio, publico Negocio/	Estado Vivienda		
					B	R	M
1	Hacienda		X		X		
2	Hacienda		X		X		
3	Deisy Montufar	X			X		
4	Casinto Perez	X				X	
5	Gonzalo Vasquez	X				X	
6	Blanca Arely Carranza	X			X		
7	Juana carranza	X			X		
8	Desocupada		X			X	
9	Desocupada		X			X	
10	Maria del Carmen Sarmientos	X			X		
11	CONSTRUCCION		X			X	
12	Mario Dilio Coto	X			X		
13	Desocupada		X			X	
14	Desocupada		X			X	
15	Desocupada		X			X	
16	Morma Leticia Mejia	X			X		
17	Antonio Claros	X			X		
18	ESCUELA		X	Escuela	X		
19	Mario Dilio Coto	X			X		
20	Desocupada		X			X	
21	Hacienda		X		X		

Descripción Edificación	#
Viviendas ocupadas	10
Viviendas desocupadas	10
Iglesias	0
Centro Comunal	0
Escuela	0
Kínder	0
Cesar	0
Negocios	0
Edificio Gubernamental	0
Otras	
Total	21

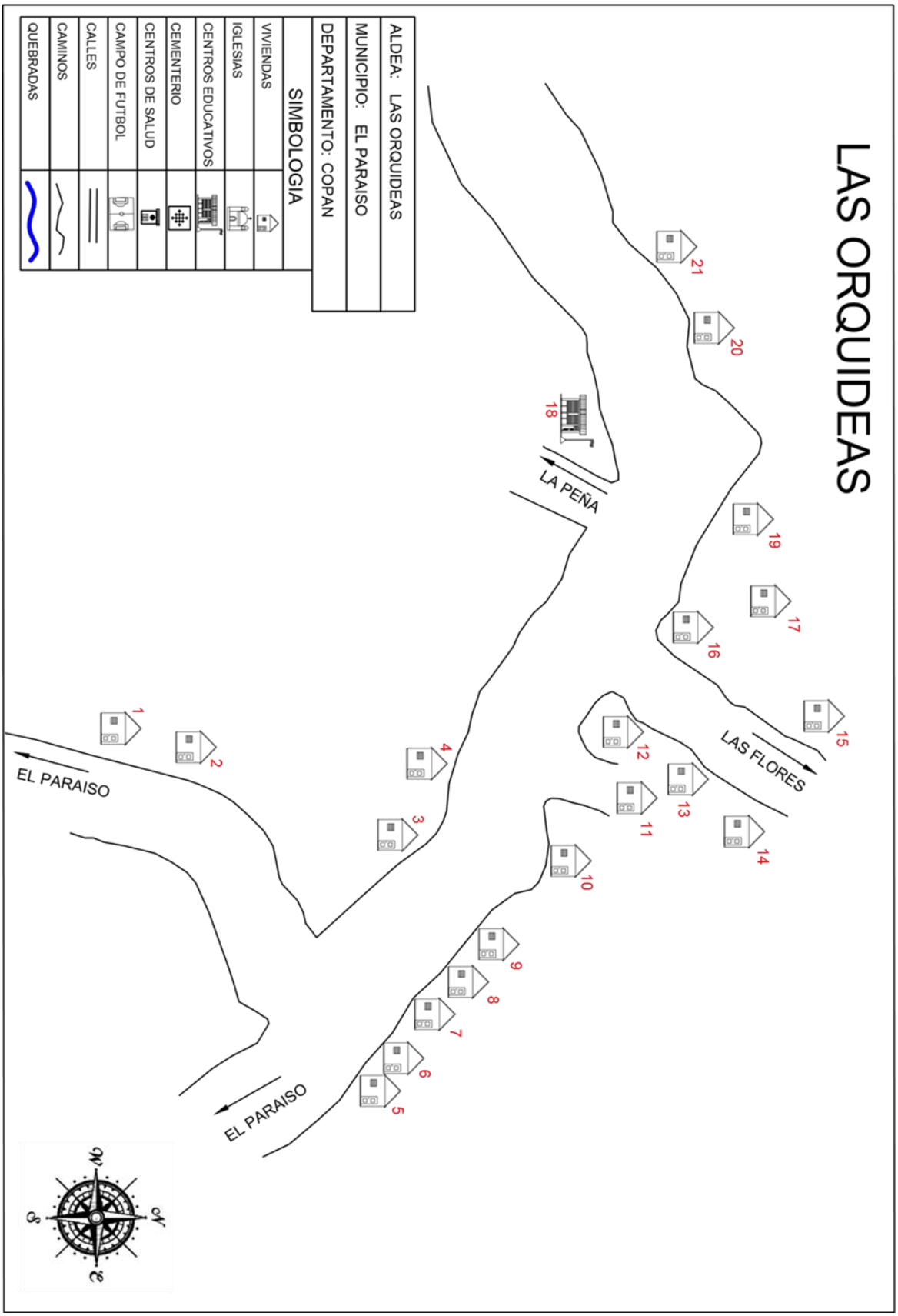
LAS ORQUIDEAS
ALDEA: LAS ORQUIDEAS
MUNICIPIO: EL PARAISO
DEPARTAMENTO: COPAN
SIMBOLOGIA
VIVIENDAS
IGLESIAS
CENTROS EDUCATIVOS
CEMENTERIO
CENTROS DE SALUD
CAMPO DE FUTBOL
CALLES
CAMINOS
QUEBRADAS
LA PEÑA
LAS FLORES
EL PARAISO
EL PARAISO
1
2
3
4
5
6
7
8
9
10
11
12
13
14
15
16
17
18
19
20
21

MANCOMUNIDAD CHORTI

MUNICIPALIDAD DEL PARAISO, COPÁN.

Encuesta Socioeconomica para Establecer Linea de Base a Nivel Municipal

(en el marco de los ODS)

DATOS GENERALES

Municipio: El Paraiso, Copán

Barrio: El Jardin

Población: 210 Vivienda: 67

12. Clasificación de personas por rangos de edades y sexos

No	Rangos de Edades	No. De Personas	Sexo		saben leer y escribir	
			F	M	F	M
1	Menores de 1 año	1	0	1	0	0
2	De 1 a 4 años	18	8	10	0	0
3	De 5 a 6 años	12	7	5	0	0
4	De 7 a 12 años	18	11	7	11	7
5	De 13 a 15 años	17	9	8	9	8
6	De 16 a 18 años	11	7	4	7	4
7	De 19 a 23 años	30	15	15	15	15
8	De 24 a 30 años	28	14	14	14	14
9	De 31 a 40 años	27	16	11	16	11
10	De 41 a 50 años	22	10	12	10	12
11	De 51 a 64 años	13	5	8	5	8
12	De 65 años y mas	13	4	9	4	9

13. Cuantas madres solteras hay en el hogar:

1 1.4 %

14. Cuantos niñ@s nacieron en la familia durante 2013:

0 0.0 %

Femenino 0 ##### %

Masculino 0 ##### %

Mujeres en edad reproductiva

61

15. Quien atendio el parto

1. Enfermera	0	0.0	%
2. Partera	0	0.0	%
3. Medico	0	0.0	%
4. Ella sola	0	0.0	%
5. Marido	0	0.0	%
6. Otra Persona	0	0.0	%

16. Hubo alguna muerte materna durante el parto o post parto en la familia en el 2013 (hogares)

1. Si 0 0.0 % 2. No 67 #### %

17. Planifica la familia con su pareja:

1. Si 0 0.0 % 2. No 67 #### %

18. Tipo de método que usa:

1. Ritmo	0	######	%
2. Diu	0	######	%
3. Pastilla	0	######	%
4. Preservativo	0	######	%
5. Inyección	0	######	%
6. Operación	0	######	%
6.1. F	0	######	%
6.2. M	0	######	%

19. Se murio en la familia un niño (a) menor de 5 años en el 2013:

1. Si 0 0.0 % 2. No 67 #### % Femenino 0 #### % Masculino 0 #### %

20. Se manifestaron en elgun miembro de su familia las siguientes enfermedades, durante el 2013:

No	Tipo de enfermedad	Se manifesto		Sexo				Asistencia					
		Si	%	M	%	F	%	Publica	%	Privada	%	Propia	%
1	Infecciones Respiratorias Agudas	0	0	0	####	0	#####	0	#####	0	####	0	###
2	Dengue Clásico	0	0	0	####	0	#####	0	#####	0	####	0	###
3	Paludismo	0	0	0	####	0	#####	0	#####	0	####	0	###
4	Dengue Hemorrágico	0	0	0	####	0	#####	0	#####	0	####	0	###
5	Chagas	0	0	0	####	0	#####	0	#####	0	####	0	###
6	Alcoholismo	0	0	0	####	0	#####	0	#####	0	####	0	###
7	Discapacidad en Niños/Niñas	1	0	1	100	0	0	1	#####	0	####	0	###
8	Discapacidad en Jovenes	0	0	0	####	0	#####	0	#####	0	####	0	###
9	Discapacidad en Adultos	0	0	0	####	0	#####	0	#####	0	####	0	###
10	Discapacidad en Adulto Mayor	0	0	0	####	0	#####	0	#####	0	####	0	###
11	Tuberculosis	0	0	0	####	0	#####	0	#####	0	####	0	###
12	Cancer	0	0	0	####	0	#####	0	#####	0	####	0	###
13	Diarreas	0	0	0	####	0	#####	0	#####	0	####	0	###
14	De la piel	0	0	0	####	0	#####	0	#####	0	####	0	###
15	Otros:	0	0	0	####	0	#####	0	#####	0	####	0	###

21. Tipo de vivienda en uso:

Casa	64	95.5 %
Apartamento Independiente	0	0.0 %
Local no abitacional	0	0.0 %
Cuarto mesón (cuarterias)	0	0.0 %
Casa improvisada	3	4.5 %

22. Materiales de construcción de las paredes:

1. Adobe	25	37.3 %
2. Bloque	13	19.4 %
3. Bahareque	4	6.0 %
4. Madera	25	37.3 %
5. Desperdicios	0	0.0 %
6. Ladrillo	0	0.0 %
7. Piedra	0	0.0 %

23. Tenecia de la vivienda:

Propia totalmente pagada	48	71.6 %
Dominio:		
Pleno	4	8.3 %
Escritura	5	10.4 %
Util	39	81.3 %
Sexo:		
Masculino	31	64.6 %
Femenino	10	20.8 %
Ambos	7	14.6 %
Propia Pagando	10	14.9 %
Alquilada	1	1.5 %
Prestada	8	11.9 %

24. Cuales son los principales problemas de la vivienda.

No tiene repello	26	38.8	%
Piso de tierra	39	58.2	%
Falta de cielo falso	41	61.2	%
Problemas estructurales	37	55.2	%
Techo en mal estado	14	20.9	%
Ninguno	7	10.4	%

Externo	26	100.0	%	Interno	25	96.2	%

25. Condiciones de la vivienda:

Buena	7	10.4	%
Regular	32	47.8	%
Mala	28	41.8	%

26. Freceuntementeque utilizan para cocinar:

Electricidad	0	0.0	%
Gas volátil (Chimbo)	1	1.5	%
Gas (Kerosén)	0	0.0	%
Leña	67	####	%
No Cosina	0	0.0	%

27. Cuantas piezas tiene esta vivienda:

Una	3	4.5	%
Dos	19	####	%
Tres	28	####	%
Cuatro	8	####	%
Cinco	7	####	%
Seis y mas	2	3.0	%

28. Cuantos baños tiene:

No tiene baño	28	41.8	%
Uno	37	55.2	%
Dos	2	3.0	%
Tres y mas	0	0.0	%

29. Cuántas piezas se utilizan como dormitorio:

Una	35	52.2	%
Dos	21	31.3	%
Tres	8	11.9	%
Cuatro y mas	3	4.5	%

30. Cuántas familias viven en esta casa:

Una	65	97.0	%	
Dos	2	3.0	%	
Tres	0	0.0	%	
Cuatro	0	0.0	%	Familias
Cinco y mas	0	0.0	%	69

31. Ha emigrado algun miembro de su hogar:

Si	4	6.0	%
Cuantos	9	13.4	%
Sexo:			
Maculino	5	55.6	%
Femenino	4	44.4	%
Dentro del pais	2	22.2	%
Otro pais	7	77.8	%
No	63	94.0	%

32. Conoce usted casos de violencia intrafamiliar en el barrio en el ultimo año:

Si	0	-	%	Cuantos	0	### %
No	67	#####	%			

33. Le ha sucedido algún caso de violencia a usted o a su familia en el ultimo año:

Si			Cuantos			No		
	0	0.0 %		0	0.0 %		67	100.0 %

34. Situación educativa actual, e igualdad entre los sexos, de los niños en edad escolar (4 a 23 años 95)

Sexo		Grado que actualmente cursan o cursaron											Estudian ahora	
M	F	Pre Grado	Primer Grado	Segundo Grado	Tercero Grado	Cuarto Grado	Quinto Grado	Sexto Grado	Básico	Diver.	Univ.	Ning.	Si	No
42	53	23	8	22	12	8	9	11	2	0	0	0	39	56
44.2 %	55.8 %	24.2 %	8.4 %	23.2 %	12.6 %	8.4 %	9.5 %	11.6 %	2.1 %	0.0 %	0.0 %	0.0 %	41.1 %	58.9 %

35. Profesión u oficio e ingresos de los miembros de la familia en edad de trabajar:

Pea Ocupada y Desocupada

Si	%	No	%
78	47.9	85	52.1

Ingresos Menos de 1,000	38	48.7	%
Ingresos entre Lps. 1,001 a 2,000	23	29.5	%
Ingresos entre Lps. 2,001 a 4,000	16	20.5	%
Ingresos entre Lps. 4,001 a 8,000	1	1.3	%
Ingresos entre Lps. 8,001 y más	0	0.0	%

PEA Ocupada y desocupada
163

Viviendas	67

36. Alguien de la familia ha obtenido algún tipo de prestamo:

Si	0	-	%
No	67	#####	%
M	0	######	%
F	0	######	%

37. Reciben remesas:

Si	2	2.99	%
No	65	97.01	%

38. Cuanto lps.

No.	Rango	Cant.	%
1	0.01 - 1000.00	0	-
2	1000.01 -2000.00	2	100.00
3	2000.01 - y mas	0	-

39. Cuantos son los ingresos mensuales familiares:

Rangos (Lps)	Hogar	%
de 1,000.00	15	22.39
1,001 - 2,000	34	50.75
2,001 - 4,000	16	23.88
4,001 - 8,000	2	2.99
8,001 - 12,000	0	0.00
12,001 - 20,000	0	0.00
20,001 - 30,000	0	0.00
30,001 - 50,000	0	0.00
50,001 y Mas	0	0.00

40. Los ingresos familiares ajustan para alimentarse los:

1. 3 tiempos	61	91.0	%
2. 2 tiempos	6	9.0	%
3. 1 tiempos	0	0.0	%

41. Trabaja por cuenta propia la tierra alguien en la familia

1. Si	58	86.6	%
2. No	16	23.9	%

Cuantos			
	M	58	100.0 %
	F	0	0.0 %

Uno	44	75.9	%
Dos	7	12.1	%
Tres	0	0.0	%
Cuatro	0	0.0	%
Cinco y mas	0	0.0	%

42. Tipo de tenencia de la tierra

1. Propia pagada	13	19.4	%
Pleno	11	84.6	%
Util	2	15.4	%
2. Propia pagando	3	4.5	%
3. Alquilada	24	35.8	%
4. Prestada	9	13.4	%
5. En litigio	0	0.0	%
6. Comunal	0	0.0	%
7. No tiene	18	26.9	%

47. Cuantas mujeres de la familia participan en organizaciones:

Ninguno	61	91.0	%
Uno	6	9.0	%
Dos	0	0.0	%
Tres y mas	0	0.0	%

Indicadores Socioeconómicos de El Paraiso, Copán.

43. Se producen alimentos en la familia:

Si	51	76.1	%
No	16	23.9	%

Viviendas	67

44. Producen suficientes alimentos para autoconsumo:

Si	47	70.1	%
No	20	29.9	%

45. De los alimentos que producen obtienen exedentes para la venta:

Si	0	0.0	%
No	67	100.0	%

46. Cuantos hombres de la familia participan en organizaciones:

Ninguno	57	85.1	%
Uno	10	14.9	%
Dos	0	0.0	%
Tres y mas	0	0.0	%

48. En la casa que habita existen los siguientes sevicios publicos:

No	Servicios Publicos	Lo reciben	
		Cant.	%
1	Agua de pozo propio	0	0.0
2	Agua domiciliar de pozo comunal	0	0.0
3	Acarrea agua de rio o quebrada	0	0.0
4	Agua domiciliar por acueducto	66	98.5
5	Agua domiciliar por Manguera	1	1.5
6	Agua llave publica / fuente	0	0.0
7	Reservorio de agua lluvia	0	0.0
8	Servicio sanitario	48	71.6
9	Letrina	19	28.4
10	Usa la letrina	19	28.4
11	Recolección de basura	0	0.0
12	Aseo de calles	0	0.0
13	Energia eléctrica domiciliaria	67	100.0
14	Teléfono (Hondutel)	0	0.0
15	Teléfono (Celular)	60	89.6
16	Alumbrada publico	9	13.4
17	Mantenimiento de calles	0	0.0

Levantamiento de Indicadores Socioeconómicos
Identificación de viviendas por Comunidad.

Municipio de: El Paraíso, Copan.
Código: 0409
Comunidad: El Jardin

Nº Vivienda	Nombre de jefe de Familia	Ocupado	Desocupado	Edificio, publico Negocio/	Estado Vivienda		
					B	R	M
1	Gonzalo Sagastume	X			X		
2	Gonzalo Sagastume Portillo	X			X		
3	Jilberto Escobar	X				X	
4	Eliseo Esquibel	X			X		
5	Dabi Castillo	X			X		
6	Dunia Arita	X			X		
7	Maria Iriarte	X					X
8	Santos Torres	X					X
9	Salbador Torres	X					X
10	Ernan Rosa	X				X	
11	Gonzalo Diaz	X					X
12	Fredbindo Rosa	X				X	
13	Yonger Torres	X			X		
14	Erasmo Torres	X			X		
15	Suyapa Contreras	X			X		
16	Victor Ivan Calderon	X			X		
17	Geremias Ramires	X				X	
18	Tomas Rodrigez	X				X	
19	Iris Waldina Calderon	X				X	
20	Carlos Reyes	X					X
21	Abel Aldana	X				X	
22	Lester Jose Torres	X				X	
23	Jose Luis Manchame	X				X	
24	Eliceo MAnchame	X					X
25	DAvin Yamileth Zacarias	X					X
26	Luciano Zacarias	X			X		
27	Irma Morales	X					X
28	Yolanda Leticia Cordoba	X					X
29	Yuber Manchame	X					X
30	Magaleno Carpio	X				X	
31	Tito Amaya	X					X
32	Carlos Sagastume	X				X	
33	Francisco Bosquez Manchame	X				X	

34	Isaias Moreno	X				X	
35	Macsimino Moreno					X	
36	Miguel Angel Moreira	X					X
37	Ines Guerra Morales	X			X		
38	Elson Sagastume				X		
39	Romaldo Vasquez	X			X		
40	Hilda Vasques					X	
41	ElvinSagastume	X			X		
42	Daniel Menjibar	X					X
43	Gonzalo Contraras	X				X	
44	Agustin Iriarte	X				X	
45	ESCUELA			Escuela			
46	KINDER			Kinder			
47	Maricela Sagastume	X					X
48	Dimas Iriarte	X				X	
49	Edwin Portillo				X		
50	Carlos Reyes				X		
51	Jilberto Escobar				X		
52	Elson Sagastume					X	
53	Tito Amaya					X	
54	Jenrri Sagastume					X	
55	Jairo Iriaste						X
56	Daniel Ruano				X		
57	Jesus Iriaste					X	
58	Iris Mejivar						X
59	Yobany Ramirez	X					X
60	Gonzalo Diaz	X				X	
61	Salvador Torres				X		
62	Mavin Zacarias					X	
63	IGLESIA			Iglesia		X	

Descripción Edificación	#
Viviendas ocupadas	47
Viviendas desocupadas	13
Iglesias	1
Centro Comunal	0
Escuela	1
Kínder	1
Cesar	0
Negocios	0
Edificio Gubernamental	0
Otras	0
Total	63

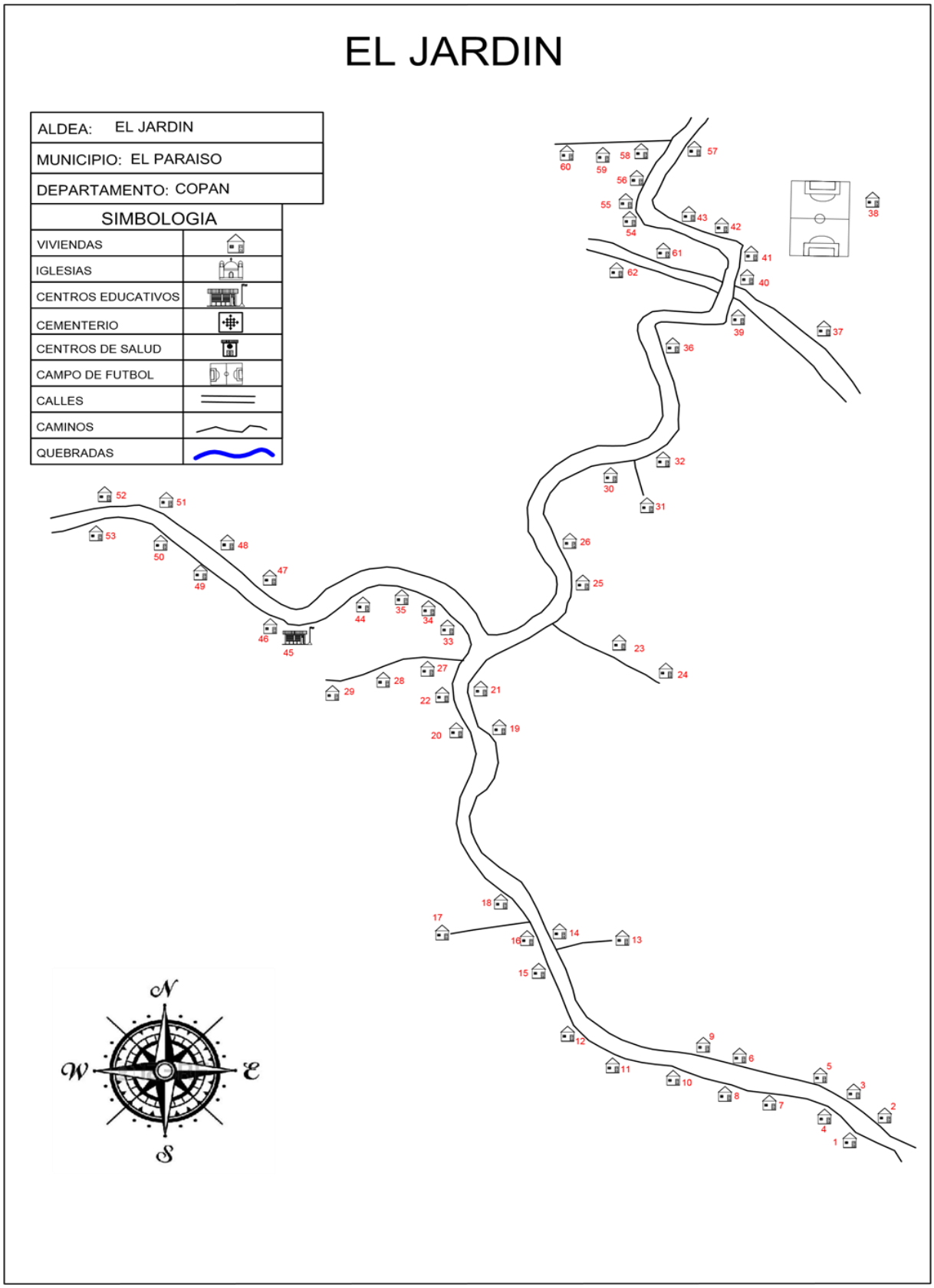
EL JARDIN
ALDEA: EL JARDIN
MUNICIPIO: EL PARAISO
DEPARTAMENTO: COPAN
SIMBOLOGIA
VIVIENDAS
IGLESIAS
CENTROS EDUCATIVOS
CEMENTERIO
CENTROS DE SALUD
CAMPO DE FUTBOL
CALLES
CAMINOS
QUEBRADAS
N
W
E
S

MANCOMUNIDAD CHORTI

MUNICIPALIDAD DEL PARAISO, COPÁN.

Encuesta Socioeconomica para Establecer Linea de Base a Nivel Municipal

(en el marco de los ODS)

DATOS GENERALES

Municipio: El Paraiso, Copán

Aldea: Las Flores

Población: 724 Vivienda: 193

12. Clasificación de personas por rangos de edades y sexos

No	Rangos de Edades	No. De Personas	Sexo		saben leer y escribir	
			F	M	F	M
1	Menores de 1 año	14	7	7	0	0
2	De 1 a 4 años	71	36	35	0	0
3	De 5 a 6 años	30	20	10	2	1
4	De 7 a 12 años	93	40	53	38	50
5	De 13 a 15 años	53	26	27	26	26
6	De 16 a 18 años	53	30	23	29	23
7	De 19 a 23 años	61	29	32	29	30
8	De 24 a 30 años	97	47	50	47	47
9	De 31 a 40 años	83	41	42	41	40
10	De 41 a 50 años	53	30	23	30	21
11	De 51 a 64 años	69	39	30	36	27
12	De 65 años y mas	47	24	23	20	20

13. Cuantas madres solteras hay en el hogar:

48 22.9 %

14. Cuantos niñ@s nacieron en la familia durante 2013:

5 2.6 %

Femenino 5 100.0 %

Masculino 0 0.0 %

Mujeres en edad reproductiva

173

15. Quien atendio el parto

1. Enfermera	0	0.0	%
2. Partera	0	0.0	%
3. Medico	5	2.9	%
4. Ella sola	0	0.0	%
5. Marido	0	0.0	%
6. Otra Persona	0	0.0	%

16. Hubo alguna muerte materna durante el parto o post parto en la familia en el 2013 (hogares)

1. Si 0 0.0 % 2. No 193 #### %

17. Planifica la familia con su pareja:

1. Si 53 27.5 % 2. No 140 72.5 %

18. Tipo de método que usa:

1. Ritmo	2	3.8	%
2. Diu	1	1.9	%
3. Pastilla	3	5.7	%
4. Preservativo	3	5.7	%
5. Inyección	39	73.6	%
6. Operación	5	9.4	%
6.1. F	5	9.4	%
6.2. M	0	0.0	%

19. Se murio en la familia un niño (a) menor de 5 años en el 2013:

1. Si 1 0.5 % 2. No 192 99.5 % Femenino 0 0.0 % Masculino 1 #### %

20. Se manifestaron en elgun miembro de su familia las siguientes enfermedades, durante el 2013:

No	Tipo de enfermedad	Se manifesto		Sexo				Asistencia					
		Si	%	M	%	F	%	Publica	%	Privada	%	Propia	%
1	Infecciones Respiratorias Agudas	32	4	15	47	17	53	28	88	0	0	4	13
2	Dengue Clásico	23	3	7	30	16	70	17	74	0	0	6	19
3	Paludismo	0	0	0	####	0	#####	0	#####	0	0	0	0
4	Dengue Hemorrágico	0	0	0	####	0	#####	0	#####	0	0	0	0
5	Chagas	0	0	0	####	0	#####	0	0	0	0	0	0
6	Alcoholismo	3	0	3	100	0	0	3	9	0	0	0	0
7	Discapacidad en Niños/Niñas	0	0	0	####	0	#####	0	0	0	0	0	0
8	Discapacidad en Jovenes	0	0	0	####	0	#####	0	0	0	0	0	0
9	Discapacidad en Adultos	0	0	0	####	0	#####	0	0	0	0	0	0
10	Discapacidad en Adulto Mayor	0	0	0	####	0	#####	0	0	0	0	0	0
11	Tuberculosis	0	0	0	####	0	#####	0	0	0	0	0	0
12	Cancer	1	0	0	0	1	100	0	0	1	3	0	0
13	Diarreas	7	1	4	57	3	43	5	16	1	3	1	3
14	De la piel	8	1	5	63	3	38	6	19	1	3	1	3
15	Otros:	4	1	3	75	1	25	4	100	0	0	0	0

21. Tipo de vivienda en uso:

Casa	191	99.0	%
Apartamento Independiente	2	1.0	%
Local no abitacional	0	0.0	%
Cuarto mesón (cuarterias)	0	0.0	%
Casa improvisada	0	0.0	%

22. Materiales de construcción de las paredes:

1. Adobe	42	21.8	%
2. Bloque	108	56.0	%
3. Bahareque	2	1.0	%
4. Madera	41	21.2	%
5. Desperdicios	0	0.0	%
6. Ladrillo	0	0.0	%
7. Piedra	0	0.0	%

23. Tenecia de la vivienda:

Propia totalmente pagada	167	86.5	%
Dominio:			
Pleno	5	3.0	%
Escritura	95	56.9	%
Util	67	40.1	%
Sexo:			
Masculino	116	69.5	%
Femenino	50	29.9	%
Ambos	1	0.6	%
Propia Pagando		0.0	%
Alquilada	4	2.1	%
Prestada	22	11.4	%

24. Cuales son los principales problemas de la vivienda.

No tiene repello	27	14.0	%
Piso de tierra	35	18.1	%
Falta de cielo falso	133	68.9	%
Problemas estructurales	43	22.3	%
Techo en mal estado	17	8.8	%
Ninguno	52	26.9	%

Externo	26	96.3	%	Interno	23	85.2	%

25. Condiciones de la vivienda:

Buena	52	26.9	%
Regular	111	57.5	%
Mala	30	15.5	%

26. Freceuntementeque utilizan para cocinar:

Electricidad	11	5.7	%
Gas volátil (Chimbo)	7	3.6	%
Gas (Kerosén)	0	0.0	%
Leña	184	95.3	%
No Cosina	0	0.0	%

27. Cuantas piezas tiene esta vivienda:

Una	9	4.7	%
Dos	25	####	%
Tres	42	####	%
Cuatro	44	####	%
Cinco	47	####	%
Seis y mas	26	####	%

28. Cuantos baños tiene:

No tiene baño	14	7.3	%
Uno	159	82.4	%
Dos	16	8.3	%
Tres y mas	4	2.1	%

29. Cuántas piezas se utilizan como dormitorio:

Una	74	38.3	%
Dos	74	38.3	%
Tres	36	18.7	%
Cuatro y mas	9	4.7	%

30. Cuántas familias viven en esta casa:

Una	176	91.2	%	
Dos	17	8.8	%	
Tres	0	0.0	%	
Cuatro	0	0.0	%	Familias
Cinco y mas	0	0.0	%	210

31. Ha emigrado algun miembro de su hogar:

Si	43	22.3	%
Cuantos	66	34.2	%
Sexo:			
Maculino	40	60.6	%
Femenino	26	39.4	%
Dentro del pais	48	72.7	%
Otro pais	18	27.3	%
No	150	77.7	%

32. Conoce usted casos de violencia intrafamiliar en el barrio en el ultimo año:

Si	0	-	%	Cuantos	0	### %
No	193	#####	%			

33. Le ha sucedido algún caso de violencia a usted o a su familia en el ultimo año:

Si	0	0.0	%	Cuantos	0	0.0	%	No	193	100.0	%

34. Situación educativa actual, e igualdad entre los sexos, de los niños en edad escolar (4 a 23 años 317)

Sexo		Grado que actualmente cursan o cursaron											Estudian ahora	
M	F	Pre Grado	Primer Grado	Segundo Grado	Tercero Grado	Cuarto Grado	Quinto Grado	Sexto Grado	Básico	Diver.	Univ.	Ning.	Si	No
156	161	48	25	22	31	25	18	76	46	25	1	0	150	167
49.%	50 %	15.1 %	7.9 %	6.9 %	9.8 %	7.9 %	5.7 %	24.0 %	14.5 %	7.9 %	0.3 %	0.0 %	47.3 %	52.7 %

35. Profesión u oficio e ingresos de los miembros de la familia en edad de trabajar:

Pea Ocupada y Desocupada

Si	%	No	%
283	50.0	283	50.0

Ingresos Menos de 1,000	57	20.1	%
Ingresos entre Lps. 1,001 a 2,000	118	41.7	%
Ingresos entre Lps. 2,001 a 4,000	78	27.6	%
Ingresos entre Lps. 4,001 a 8,000	28	9.9	%
Ingresos entre Lps. 8,001 y más	2	0.7	%

PEA Ocupada y desocupada
566

Viviendas	193

36. Alguien de la familia ha obtenido algún tipo de prestamo:

Si	11	5.70	%
No	182	94.30	%
M	6	54.55	%
F	5	45.45	%

37. Reciben remesas:

Si	41	21.24	%
No	152	78.76	%

39. Cuantos son los ingresos mensuales familiares:

Rangos (Lps)	Hogar	%
de 1,000.00	10	5.18
1,001 - 2,000	50	25.91
2,001 - 4,000	83	43.01
4,001 - 8,000	35	18.13
8,001 - 12,000	10	5.18
12,001 - 20,000	5	2.59
20,001 - 30,000	0	0.00
30,001 - 50,000	0	0.00
50,001 y Mas	0	0.00

38. Cuanto lps.

No.	Rango	Cant.	%
1	0.01 - 1000.00	13	31.71
2	1000.01 -2000.00	16	39.02
3	2000.01 - y mas	12	29.27

40. Los ingresos familiares ajustan para alimentarse los:

1. 3 tiempos	173	89.6	%
2. 2 tiempos	18	9.3	%
3. 1 tiempos	1	0.5	%

41. Trabaja por cuenta propia la tierra alguien en la familia

1. Si	144	74.6 %
2. No	81	42.0 %

Cuantos			
	M	142	98.6 %
	F	2	1.4 %

Uno	87	60.4 %
Dos	21	14.6 %
Tres	2	1.4 %
Cuatro	1	0.7 %
Cinco y mas	1	0.7 %

43. Se producen alimentos en la familia:

Si	111	57.5 %
No	82	42.5 %

Viviendas	193

44. Producen suficientes alimentos para autoconsumo:

Si	107	55.4 %
No	86	44.6 %

42. Tipo de tenencia de la tierra

1. Propia pagada	50	25.9 %
Pleno	35	70.0 %
Util	18	36.0 %
2. Propia pagando	0	0.0 %
3. Alquilada	48	24.9 %
4. Prestada	15	7.8 %
5. En litigio	0	0.0 %
6. Comunal	0	0.0 %
7. No tiene	80	41.5 %

45. De los alimentos que producen obtienen exedentes para la venta:

Si	25	13.0 %
No	168	87.0 %

46. Cuantos hombres de la familia participan en organizaciones:

Ninguno	179	92.7 %
Uno	14	7.3 %
Dos	0	0.0 %
Tres y mas	0	0.0 %

47. Cuantas mujeres de la familia participan en organizaciones:

Ninguno	172	89.1 %
Uno	17	8.8 %
Dos	4	2.1 %
Tres y mas	0	0.0 %

48. En la casa que habita existen los siguientes sevicios publicos:

No	Servicios Publicos	Lo reciben	
		Cant.	%
1	Agua de pozo propio	0	0.0
2	Agua domiciliar de pozo comunal	0	0.0
3	Acarrea agua de rio o quebrada	0	0.0
4	Agua domiciliar por acueducto	192	99.5
5	Agua domiciliar por Manguera	1	0.5
6	Agua llave publica / fuente	0	0.0
7	Reservorio de agua lluvia	0	0.0
8	Servicio sanitario	183	94.8
9	Letrina	10	5.2
10	Usa la letrina	10	5.2
11	Recolección de basura	0	0.0
12	Aseo de calles	0	0.0
13	Energia eléctrica domiciliaria	190	98.4
14	Teléfono (Hondutel)	0	0.0
15	Teléfono (Celular)	193	100.0
16	Alumbrada publico	193	100.0
17	Mantenimiento de calles	0	0.0

Indicadores Socioeconómicos de El Paraiso, Copán.

Levantamiento de Indicadores Socioeconómicos

Identificación de viviendas por Comunidad.

Municipio de: El Paraíso, Copan.
Código: 0409
Comunidad: Las Flores

Nº Vivienda	Nombre de jefe de Familia	Ocupado	Desocupado	Edificio, publico Negocio/	Estado Vivienda		
					B	R	M
1	Alexander Ardon		X		X		
2	Armando Serón	X			X		
3	Jorge España		X		X		
4	Salomón Juárez	X		Pulpería		X	
5	Erminio Ramos	X			X		
6	Odilver Peralta	X				X	
7	Andres Peralta	X				X	
8	Marcio Solís	X				X	
9	Antonio Ramos	X			X		
10	Gilma Flores	X			X		
11	Marcos Romero	X					X
12	Alejandro Medina	X				X	
13	Denia Morales	X			X		
14	Isidro León	X				X	
15	Selvin Ramírez	X			X		
16	Astrid León		X			**X**	
17	Oscar Dubon	X					X
18	Escuela		X	Escuela			X
19	Merlin Ramírez	X				X	
20	Alicia Flores	X				X	
21	Albaro Ramírez		X			X	
22	Luis Antonio Ramos		X		X		
23	Oscar Dubon		X			X	
24	Carlos Montufar	X			X		
25	Carlos Medina	X		Pulperia		X	
26	Colegio		X	Colegio	X		
27	Calletano Ramírez		X			X	
28	Calletano Ramírez	X		Pulpería	X		
29	Elder Ramírez		X		X		
30	Yadira Flores	X		Comedor	X		
31	Pedro Leveron	X			X		
32	Rodolfo Vargas	X			X		
33	Juan Carlos Tobar		X		X		

34	Irma León		X		X		
35	Jesús León	X			X		
36	Antonio León	X			X		
37	Manuel León	X			X		
38	Antonio León		X		X		
39	Rodolfo Vargas	X			X		
40	Julia Gallardo	X			X		
41	Edwin Tabora		X		X		
42	Kínder		X	Kínder	X		
43	Lilian Herrera	X			X		
44	Reinaldo Galván	X			X		
45	Agustina Pérez	X			X		
46	Orlando Ramirez		X		X		
47	Jeobany García	X			X		
48	Edwin Morales	X			X		
49	María García	X			X		
50	Juan Vargas	X			X		
51	Antonio Morales	X			X		
52	Antonia Orellana	X				X	
53	Humberto Salgado	X			X		
54	Vilma Vargas		X				X
55	Selvin Salgado	X			X		
56	Cándido Rosa	X			X		
57	Cocina Iglesia Católica		X	Cocina	X		
58	Iglesia Vieja		X	Iglesia		X	
59	Iglesia Católica		X	Iglesia	X		
60	Reina Flores	X			X		
61	José Carranza	X			X		
62	Paula Medina	X			X		
63	Ermeregildo García	X			X		
64	Tomas Orellana	X			X		
65	Evelio Orellana	X			X		
66	Rodolfo Vargas	X			X		
67	Imer López Díaz	X			X		
68	Fredi Ramírez	X			X		
69	Gregorio Salvatierra		X			X	
70	Claudia Flores	X			X		
71	Jesús Díaz	X			X		
72	Gregorio Salvatierra	X			X		
73	Juan Ángel Ramírez		X			X	
74	Juan Carlos Ramírez	X			X		
75	Trinidad Ramírez		X			X	
76	Juan Ángel Ramírez	X			X		

77	Josué León		X		X		
78	Juan Ángel Ramírez		X				
79	Fausto Ramírez	X			X		
80	Jairo Ramírez	X			X		
81	Ester Ramirez		X		X		
82	Lely Ramírez		X		X		
83	Lucia Tabora	X				X	
84	Merin Guerra		X			X	
85	Casa de Salud		X		X		
86	Adonaí Dubon	X			X		
87	Mario Dubon	X			X		
88	Antonio León	X			X		
89	Mario Dubon		X	Bodega	X		
90	Antonio Aceituno	X		Pulpería	X		
91	Miguel Ramos		X		X		
92	Hugo Dubon	X			X		
93	Maximiliano Dubon	X			X		
94	Manuel Guerra	X			X		
95	Martin Chacón	X				X	
96	Marleon León	X			X		
97	Martin León	X			X		
98	Lidia Vargas	X				X	
99	José Vargas	X			X		
100	Amado León	X			X		
101	Maribel Alonzo		X	Negocio	X		
102	Vilda Alonzo		X	Negocio	X		
103	Antonio León		X	Bodega	X		
104	Juan Orlando García	X			X		
105	Carmen Alonzo		X	Negocio	X		
106	Carmen Alonzo	X		Pulpería	X		
107	Ivis Alonzo		X	Construcción	X		
108	Lesvia Alonzo	X			X		
109	Neri Videz	X			X		
110	Antonia León	X			X		
111	Neri León	X				X	
112	Adelfa Marina	X			X		
113	Julio Carranza		X		X		
114	Eimy Corea	X			X		
115	Nicolas Sagastume	X				X	
116	Yuber Leonor		X			X	
117	Raúl Leonor	X			X		
118	José Dubon	X				X	
119	Marta Díaz	X					X

120	Iris Ruano	X			X		
121	Antonio Leiva	X					X
122	Alexander León		X				X
123	Reginaldo Pérez	X			X		
124	Toribia López	X					X
125	Melvin Suchite	X				X	
126	Nohemi Ramírez	X					X
127	Bartolo Ramírez	X			X		
128	Olvin Ramírez	X				X	
129	Antonio Medina	X				X	
130	Antonio Medina		X		X		
131	Apolonio Ramírez	X				X	
132	Juan Dionisio	X			X		
133	Wilmer Moreira	X				X	
134	Kerlin Dubon Roque	X				X	
135	Evangelio Suchite	X			X		
136	María Antonia Díaz	X					X
137	Betsania Díaz		X		X		
138	Francisco Hernández	X			X		
139	Gonzalo Cruz	X				X	
140	Lucila Cruz	X			X		
141	Fernando Leveron	X			X		
142	Placida Guales	X				X	
143	Wilson García	X				X	
144	Pablo Guerra	X				X	
145	Vilma Aguilar		X			X	
146	Donis Calderón	X			X		
147	Gerson Erazo	X				X	
148	Wilfredo Paz	X				X	
149	Rudi Díaz	X			X		
150	Julia Carranza	X				X	
151	Miguel Ramírez	X				X	
152	Erlis Leon		X		X		
153	Wity Chacón	X			X		
154	Bernabe Dionisio	X				X	
155	Donaldo Guerra		X			X	
156	Oveniel Dionisio	X			X		
157	Suyapa Vargas		X			X	
158	Igris Guerra		X				X
159	Norma Madrid	X				X	
160	Reginalda Medina	X		Pulpería	X		
161	Elder Ramírez		X			X	
162	Santos Medina	X				X	

163	Abel Chacón	X			X		
164	Elmer Chacón	X			X		
165	Brenda Chacon	X				X	
166	Agel Antonio Chacón	X			X		
167	Matilde Hernández	X			X		
168	Matilde Hernández		X				X
169	Lorena Calderón	X			X		
170	Vilda Alonzo		X		X		
171	Lesvin López	X			X		
172	Pedro Diaz	X			X		
173	Ever Díaz		X	Construcción	X		
174	María Orellana	X			X		
175	Ana García	X			X		
176	Ángel García		X			X	
177	Elvira Hernandez	X				X	
178	Mirsa Ramírez		X			X	
179	Astrid Alonzo		X			X	
180	Aide Guerra	X			X		
181	Gumercinda Calderón	X			X		
182	Julia Corea	X				X	
183	Centro de Salud		X	Construcción	X		
184	Iglesia de Dios	X		Iglesia		X	
185	Romilio Chávez	X			X		
186	Antonio Cruz	X				X	
187	Amado Correa	X			X		
188	Erlis León		X		X		
189	Erlis León		X		X		
190	Arnaldo Tabora	X			X		
191	Vilma Aguilar	X			X		
192	Noé Leonor		X	Caseta		X	
193	Noé Leonor	X			X		
194	Alfredo Leonor	X			X		
195	Humberto Aguilar	X			X		
196	Humberto Aguilar		X	Pulpería		X	
197	Carlos Cordón	X			X		
198	Iglesia Príncipe de Paz		X	Iglesia	X		
199	Juan Cruz	X			X		
200	Rosibel Díaz	X				X	
201	Doni Cruz Guerra	X				X	
202	Modesto Cruz Guerra	X			X		
203	Marlower León	X			X		
204	Alfonso Flores	X			X		
205	Isidro Morales	X			X		

206	Aníbal Guerra	X			X		
207	Alfredo Corea	X			X		
208	Alicia Dubon		X			X	
209	Oscar Medina	X			X		
210	Pablo Orellana	X				X	
211	Arturo Madrid	X				X	
212	Julio Orellana		X			X	
213	Julio Madrid	X				X	
214	Fermín Madrid	X			X		
215	Wilmer Guerra	X			X		
216	Jesús Guerra	X				X	
217	Mario Guerra	X			X		
218	Olivia Flores	X			X		
219	German Dubon	X			X		
220	Raúl Leonor		X			X	
221	Manuel Guerra	X			X		
222	Orlando Monroy	X				X	
223	Cosme Gallardo	X				X	
224	Leonel Guerra		X			X	
225	Luis Hernández	X				X	
226	Francisco Díaz	X				X	
227	Ruben Leiva	X				X	
228	Maribel Alonzo	X			X		
229	Herminea Corea	X				X	
230	Ely Leiva	X			X		
231	Erlinda Romero	X				X	
232	Prudencio Romero	X					X
233	Yuri Guerra		X	Caseta	X		
234	Yuri Guerra	X			X		
235	José Orellana	X			X		
236	Rubén Leiva		X		X		
237	Hamilton Leiva	X			X		
238	Carlos Ramírez	X				X	
239	Bairon Guerra	X				X	
240	Antonio Calderón	X				X	
241	Aide Guerra		X	Caseta	X		
242	Gloria Cruz	X			X		
243	Reina López	X				X	
244	Manuel Guerra	X				X	
245	George Tabora	X			X		
246	Iris Ramírez	X			X		
247	Delia Tobar		X	Negocio	X		
248	Edwin Ramírez		X			X	

249	Daneri Flores		X			X	
250	Amelia Corea		X	Caseta	X		
251	Amelia Corea	X			X		
252	Otoniel Corea	X			X		
253	Otoniel Corea		X	Caseta	X		
254	Samuel Díaz	X			X		
255	Darwin Cartajena	X			X		
256	Luis Villacorta	X					X
257	German Ramírez	X					X
258	Italia Molina	X			X		
259	Danilo Flores	X			X		
260	Geovani Flores	X			X		
261	Santos Flores		X			X	
262	Eufrageo Pérez		X			X	
263	Marina Diaz	X					X
264	Fidelina Díaz	X				X	

Descripción Edificación	#
Viviendas ocupadas	191
Viviendas desocupadas	73
Iglesias	3
Centro Comunal	0
Escuela	1
Kínder	1
Cesar	1
Negocios	17
Edificio Gubernamental	0
Otras	1
Total	264

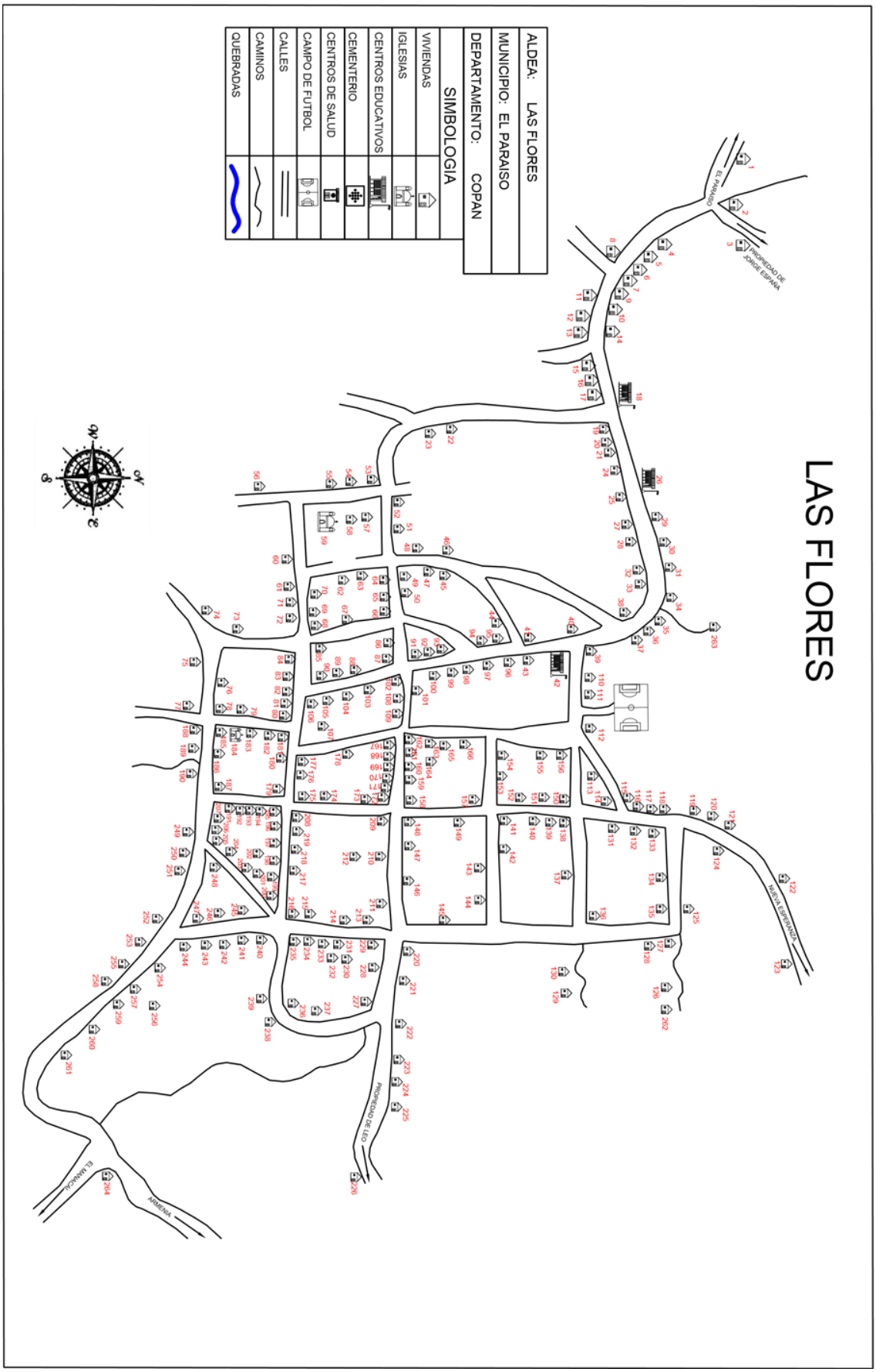
LAS FLORES
ALDEA: LAS FLORES
MUNICIPIO: EL PARAISO
DEPARTAMENTO: COPAN
SIMBOLOGIA
VIVIENDAS
IGLESIAS
CENTROS EDUCATIVOS
CEMENTERIO
CENTROS DE SALUD
CAMPO DE FUTBOL
CALLES
CAMINOS
QUEBRADAS
N
S
E
W
EL PARAISO
PROPIEDAD DE JORGE ESPAÑA
NUEVA ESPERANZA
PROPIEDAD DE LOS
EL MANCHAL
ARMERIA

MANCOMUNIDAD CHORTI

MUNICIPALIDAD DEL PARAISO, COPÁN.

Encuesta Socioeconomica para Establecer Linea de Base a Nivel Municipal

(en el marco de los ODS)

DATOS GENERALES

Municipio: El Paraiso, Copán

Barrio: Nueva Esperanza

Población: 79 Vivienda: 29

12. Clasificación de personas por rangos de edades y sexos

No	Rangos de Edades	No. De Personas	Sexo		saben leer y escribir	
			F	M	F	M
1	Menores de 1 año	1	0	1	0	0
2	De 1 a 4 años	5	2	3	0	0
3	De 5 a 6 años	3	3	0	1	0
4	De 7 a 12 años	10	5	5	5	5
5	De 13 a 15 años	4	2	2	2	2
6	De 16 a 18 años	5	4	1	3	1
7	De 19 a 23 años	11	7	4	7	4
8	De 24 a 30 años	13	6	7	6	7
9	De 31 a 40 años	9	4	5	4	5
10	De 41 a 50 años	7	5	2	5	2
11	De 51 a 64 años	9	1	8	1	8
12	De 65 años y mas	2	1	1	1	1

13. Cuantas madres solteras hay en el hogar:

1 3.4 %

14. Cuantos niñ@s nacieron en la familia durante 2013:

0 0.0 %

Femenino 0 ##### %

Masculino 0 ##### %

Mujeres en edad reproductiva

23

15. Quien atendio el parto

1. Enfermera	0	0.0	%
2. Partera	0	0.0	%
3. Medico	0	0.0	%
4. Ella sola	0	0.0	%
5. Marido	0	0.0	%
6. Otra Persona	0	0.0	%

16. Hubo alguna muerte materna durante el parto o post parto en la familia en el 2013 (hogares)

1. Si 0 0.0 % 2. No 29 #### %

17. Planifica la familia con su pareja:

1. Si 0 0.0 % 2. No 29 #### %

18. Tipo de método que usa:

1. Ritmo	0	######	%
2. Diu	0	######	%
3. Pastilla	0	######	%
4. Preservativo	0	######	%
5. Inyección	0	######	%
6. Operación	0	######	%
6.1. F	0	######	%
6.2. M	0	######	%

19. Se murio en la familia un niño (a) menor de 5 años en el 2013:

1. Si 0 0.0 % 2. No 29 #### % Femenino 0 #### % Masculino 0 #### %

20. Se manifestaron en elgun miembro de su familia las siguientes enfermedades, durante el 2013:

No	Tipo de enfermedad	Se manifesto		Sexo				Asistencia					
		Si	%	M	%	F	%	Publica	%	Privada	%	Propia	%
1	Infecciones Respiratorias Agudas	0	0	0	####	0	#####	0	#####	0	####	0	###
2	Dengue Clásico	0	0	0	####	0	#####	0	#####	0	####	0	###
3	Paludismo	0	0	0	####	0	#####	0	#####	0	####	0	###
4	Dengue Hemorrágico	0	0	0	####	0	#####	0	#####	0	####	0	###
5	Chagas	0	0	0	####	0	#####	0	#####	0	####	0	###
6	Alcoholismo	0	0	0	####	0	#####	0	#####	0	####	0	###
7	Discapacidad en Niños/Niñas	0	0	0	####	0	#####	0	#####	0	####	0	###
8	Discapacidad en Jovenes	0	0	0	####	0	#####	0	#####	0	####	0	###
9	Discapacidad en Adultos	0	0	0	####	0	#####	0	#####	0	####	0	###
10	Discapacidad en Adulto Mayor	0	0	0	####	0	#####	0	#####	0	####	0	###
11	Tuberculosis	0	0	0	####	0	#####	0	#####	0	####	0	###
12	Cancer	0	0	0	####	0	#####	0	#####	0	####	0	###
13	Diarreas	0	0	0	####	0	#####	0	#####	0	####	0	###
14	De la piel	0	0	0	####	0	#####	0	#####	0	####	0	###
15	Otros:	0	0	0	####	0	#####	0	#####	0	####	0	###

21. Tipo de vivienda en uso:

Casa	29	100.0	%
Apartamento Independiente	0	0.0	%
Local no abitacional	0	0.0	%
Cuarto mesón (cuarterias)	0	0.0	%
Casa improvisada	0	0.0	%

22. Materiales de construcción de las paredes:

1. Adobe	13	44.8	%
2. Bloque	10	34.5	%
3. Bahareque	0	0.0	%
4. Madera	6	20.7	%
5. Desperdicios	0	0.0	%
6. Ladrillo	0	0.0	%
7. Piedra	0	0.0	%

23. Tenecia de la vivienda:

Propia totalmente pagada	24	82.8	%
Dominio:			
Pleno	0	0.0	%
Escritura	5	20.8	%
Util	19	79.2	%
Sexo:			
Masculino	20	83.3	%
Femenino	3	12.5	%
Ambos	1	4.2	%
Propia Pagando	0	0.0	%
Alquilada	0	0.0	%
Prestada	5	17.2	%

24. Cuales son los principales problemas de la vivienda.

No tiene repello	10	34.5	%
Piso de tierra	15	51.7	%
Falta de cielo falso	23	79.3	%
Problemas estructurales	3	10.3	%
Techo en mal estado	0	0.0	%
Ninguno	4	13.8	%

Externo 10 100.0 % Interno 8 80.0 %

25. Condiciones de la vivienda:

Buena	4	13.8	%
Regular	16	55.2	%
Mala	9	31.0	%

26. Freceuntementeque utilizan para cocinar:

Electricidad	1	3.4	%
Gas volátil (Chimbo)	0	0.0	%
Gas (Kerosén)	0	0.0	%
Leña	29	####	%
No Cosina	0	0.0	%

27. Cuantas piezas tiene esta vivienda:

Una	4	####	%
Dos	9	####	%
Tres	9	####	%
Cuatro	3	####	%
Cinco	1	3.4	%
Seis y mas	3	####	%

28. Cuantos baños tiene:

No tiene baño	6	20.7	%
Uno	23	79.3	%
Dos	0	0.0	%
Tres y mas	0	0.0	%

29. Cuántas piezas se utilizan como dormitorio:

Una	13	44.8	%
Dos	12	41.4	%
Tres	2	6.9	%
Cuatro y mas	2	6.9	%

30. Cuántas familias viven en esta casa:

Una	29	#####	%
Dos	0	0.0	%
Tres	0	0.0	%
Cuatro	0	0.0	%
Cinco y mas	0	0.0	%

Familias 29

31. Ha emigrado algun miembro de su hogar:

Si	3	10.3	%
Cuantos	6	20.7	%
Sexo:			
Maculino	4	66.7	%
Femenino	2	33.3	%
Dentro del pais	0	0.0	%
Otro pais	6	#####	%
No	26	89.7	%

32. Conoce usted casos de violencia intrafamiliar en el barrio en el ultimo año:

Si 0 - % Cuantos 0 ### %
No 26 89.66 %

33. Le ha sucedido algún caso de violencia a usted o a su familia en el ultimo año:

Si			Cuantos			No		
	0	0.0 %		0	0.0 %		29	100.0 %

34. Situación educativa actual, e igualdad entre los sexos, de los niños en edad escolar (4 a 23 años 35)

Sexo		Grado que actualmente cursan o cursaron											Estudian ahora	
M	F	Pre Grado	Primer Grado	Segundo Grado	Tercero Grado	Cuarto Grado	Quinto Grado	Sexto Grado	Básico	Diver.	Univ.	Ning.	Si	No
14	21	5	3	2	8	2	5	7	2	1	0	0	10	25
40.0 %	60.0 %	14.3 %	8.6 %	5.7 %	22.9 %	5.7 %	14.3 %	20.0 %	5.7 %	2.9 %	0.0 %	0.0 %	28.6 %	71.4 %

35. Profesión u oficio e ingresos de los miembros de la familia en edad de trabajar:

Pea Ocupada y Desocupada

Si	%	No	%
35	52.2	32	47.8

Ingresos Menos de 1,000	5	14.3	%
Ingresos entre Lps. 1,001 a 2,000	14	40.0	%
Ingresos entre Lps. 2,001 a 4,000	15	42.9	%
Ingresos entre Lps. 4,001 a 8,000	1	2.9	%
Ingresos entre Lps. 8,001 y más	0	0.0	%

PEA Ocupada y desocupada
67

Viviendas	29

36. Alguien de la familia ha obtenido algún tipo de prestamo:

Si	0	-	%
No	29	#####	%
M	0	######	%
F	0	######	%

37. Reciben remesas:

Si	4	13.79	%
No	25	86.21	%

39. Cuantos son los ingresos mensuales familiares:

Rangos (Lps)	Hogar	%
de 1,000.00	3	10.34
1,001 - 2,000	6	20.69
2,001 - 4,000	16	55.17
4,001 - 8,000	4	13.79
8,001 - 12,000	0	0.00
12,001 - 20,000	0	0.00
20,001 - 30,000	0	0.00
30,001 - 50,000	0	0.00
50,001 y Mas	0	0.00

38. Cuanto lps.

No.	Rango	Cant.	%
1	0.01 - 1000.00	0	-
2	1000.01 -2000.00	4	100.00
3	2000.01 - y mas	0	-

40. Los ingresos familiares ajustan para alimentarse los:

1.	3 tiempos	27	93.1	%
2.	2 tiempos	2	6.9	%
3.	1 tiempos	0	0.0	%

41. Trabaja por cuenta propia la tierra alguien en la familia

1. Si	13	44.8	%		
2. No	16	55.2	%		
			M	17	130.8 %
Cuantos			F	0	0.0 %
Uno	11	84.6	%		
Dos	0	0.0	%		
Tres	2	15.4	%		
Cuatro	0	0.0	%		
Cinco y mas	0	0.0	%		

43. Se producen alimentos en la familia:

Si	5	17.2	%
No	24	82.8	%

Viviendas	29

44. Producen suficientes alimentos para autoconsumo:

Si	5	17.2	%
No	24	82.8	%

45. De los alimentos que producen obtienen exedentes para la venta:

Si	2	6.9	%
No	27	93.1	%

42. Tipo de tenencia de la tierra

1. Propia pagada	6	20.7	%
Pleno	3	50.0	%
Util	3	50.0	%
2. Propia pagando	0	0.0	%
3. Alquilada	4	13.8	%
4. Prestada	3	10.3	%
5. En litigio	0	0.0	%
6. Comunal	0	0.0	%
7. No tiene	16	55.2	%

46. Cuantos hombres de la familia participan en organizaciones:

Ninguno	27	93.1	%
Uno	2	6.9	%
Dos	0	0.0	%
Tres y mas	0	0.0	%

47. Cuantas mujeres de la familia participan en organizaciones:

Ninguno	27	93.1	%
Uno	2	6.9	%
Dos	0	0.0	%
Tres y mas	0	0.0	%

48. En la casa que habita existen los siguientes sevicios publicos:

No	Servicios Publicos	Lo reciben	
		Cant.	%
1	Agua de pozo propio	0	0.0
2	Agua domiciliar de pozo comunal	0	0.0
3	Acarrea agua de rio o quebrada	0	0.0
4	Agua domiciliar por acueducto	29	100.0
5	Agua domiciliar por Manguera	0	0.0
6	Agua llave publica / fuente	0	0.0
7	Reservorio de agua lluvia	0	0.0
8	Servicio sanitario	23	79.3
9	Letrina	5	17.2
10	Usa la letrina	5	17.2
11	Recolección de basura	0	0.0
12	Aseo de calles	0	0.0
13	Energia eléctrica domiciliaria	29	100.0
14	Teléfono (Hondutel)	0	0.0
15	Teléfono (Celular)	24	82.8
16	Alumbrada publico	29	100.0
17	Mantenimiento de calles	0	0.0

Indicadores Socioeconómicos de El Paraiso, Copán.

Levantamiento de Indicadores Socioeconómicos
Identificación de viviendas por Comunidad.

Municipio de: El Paraíso, Copan.
Código: 0409
Comunidad: Nueva Esperanza

Nº Vivienda	Nombre de jefe de Familia	Ocupado	Desocupado	Edificio, publico Negocio/	Estado Vivienda		
					B	R	M
1	Regino Vasquez	X			X		
2	Juan Pablo Vasquez	X				X	
3	Fredi Vasquez		X			X	
4	Asencion Vasquez	X			X		
5	Antonio Orellana		X		X		
6	Alexis Monroy	X			X		
7	Jose Antonio Vasquez	X				X	
8	Florencia Ramirez	X				X	
9	Manuel Antonio Orellana	X				X	
10	Maria Petronila Rivas	X				X	
11	Lupe Orellana		X			X	
12	Jose Lino Ramires R		X			X	
13	Iglesia católica			Iglesia		X	
14	Elvia Rosa Ardon	X			X		
15	Yoni Omar Orellana	X			X		
16	Iglesia Evangelica		X	Iglesia			
17	Jose lino Ramirez Rivas	X				X	
18	Kinder		X	Kinder			
19	Maria Petronila Rivas	X				X	
20	Iglesia Evangelica			Iglesia			
21	Maria Marivel Rosel	X			X		
22	Andonis Calderon		X		X		
23	Escuela			Escuela		X	
24	Saul Ardon		X			X	
25	Antonio Manchame	X					X
26	Nora Valentina Hernandez	X					X
27	Saturnino Vasquez	X				X	
28	Marta Suyapa Manchame	X					X
29	Manuel Carranza		X			X	
30	Maria Teresa Orellana	X					X
31	Floridalma Bonilla	X					X
32	Maria Argentina G.	X				X	
33	Juan AntonioMoreira	X				X	

34	Daniel Ramirez	X				X	
35	Daniel Pinto		X				X
36	Maria Antonia Rivas	X				X	
37	Maria Magdalena Ramirez	X				X	
38	Olga Gutierres	X				X	
39	Hugo Garcia	X				X	
40	Jose Angel Ramirez	X			X		
41	Daniel Pinto		X				X
42	Wendy Orellana	X			X		
43	Lastencia Leon	X				X	
44	Maria Natalia Ramirez	X				X	

Descripción Edificación	#
Viviendas ocupadas	29
Viviendas desocupadas	10
Iglesias	3
Centro Comunal	0
Escuela	1
Kínder	1
Cesar	0
Negocios	0
Edificio Gubernamental	0
Otras	0
Total	44

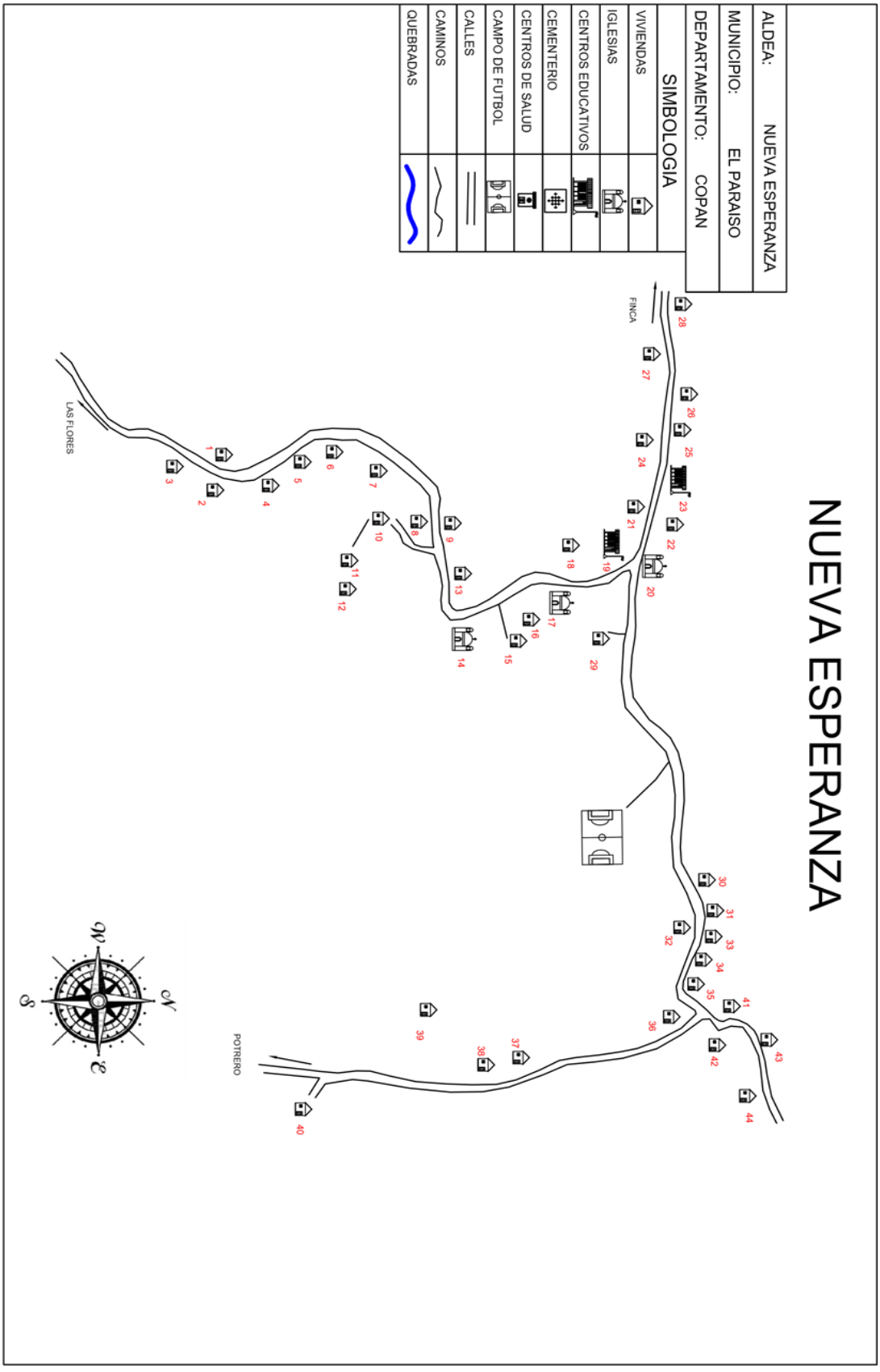
NUEVA ESPERANZA
ALDEA: NUEVA ESPERANZA
MUNICIPIO: EL PARAISO
DEPARTAMENTO: COPAN
SIMBOLOGIA
VIVIENDAS
IGLESIAS
CENTROS EDUCATIVOS
CEMENTERIO
CENTROS DE SALUD
CAMPO DE FUTBOL
CALLES
CAMINOS
QUEBRADAS
FINCA
LAS FLORES
POTRERO
N
S
E
W

MANCOMUNIDAD CHORTI

MUNICIPALIDAD DEL PARAISO, COPÁN.

Encuesta Socioeconomica para Establecer Linea de Base a Nivel Municipal

(en el marco de los ODS)

DATOS GENERALES

Municipio: El Paraiso, Copán

Aldea: Santa Cruz

Población: 755 Vivienda: 181

12. Clasificación de personas por rangos de edades y sexos

No	Rangos de Edades	No. De Personas	Sexo		saben leer y escribir	
			F	M	F	M
1	Menores de 1 año	22	11	11	0	0
2	De 1 a 4 años	75	38	37	1	0
3	De 5 a 6 años	31	14	17	4	3
4	De 7 a 12 años	97	44	53	43	50
5	De 13 a 15 años	58	27	31	27	31
6	De 16 a 18 años	63	30	33	29	33
7	De 19 a 23 años	85	44	41	43	40
8	De 24 a 30 años	96	48	48	48	46
9	De 31 a 40 años	81	35	46	35	45
10	De 41 a 50 años	51	29	22	29	21
11	De 51 a 64 años	53	31	22	30	20
12	De 65 años y mas	43	18	25	18	25

13. Cuantas madres solteras hay en el hogar:

14 7.0 %

14. Cuantos niñ@s nacieron en la familia durante 2013:

12 6.6 %

Femenino 6 50.0 %

Masculino 6 50.0 %

Mujeres en edad reproductiva

184

15. Quien atendio el parto

1. Enfermera	1	0.5	%
2. Partera	1	0.5	%
3. Medico	10	5.4	%
4. Ella sola	0	0.0	%
5. Marido	0	0.0	%
6. Otra Persona	0	0.0	%

16. Hubo alguna muerte materna durante el parto o post parto en la familia en el 2013 (hogares)

1. Si 0 0.0 % 2. No 181 #### %

17. Planifica la familia con su pareja:

1. Si 41 22.7 % 2. No 140 77.3 %

18. Tipo de método que usa:

1. Ritmo	0	0.0	%
2. Diu	0	0.0	%
3. Pastilla	12	29.3	%
4. Preservativo	0	0.0	%
5. Inyección	25	61.0	%
6. Operación	4	9.8	%
6.1. F	4	9.8	%
6.2. M	0	0.0	%

19. Se murio en la familia un niño (a) menor de 5 años en el 2013:

1. Si 0 0.0 % 2. No 181 #### % Femenino 0 #### % Masculino 0 #### %

20. Se manifestaron en elgun miembro de su familia las siguientes enfermedades, durante el 2013:

No	Tipo de enfermedad	Se manifesto		Sexo				Asistencia					
		Si	%	M	%	F	%	Publica	%	Privada	%	Propia	%
1	Infecciones Respiratorias Agudas	27	4	11	41	16	59	12	44	1	4	14	52
2	Dengue Clásico	5	1	2	40	3	60	0	0	1	20	4	15
3	Paludismo	0	0	0	####	0	#####	0	#####	0	0	0	0
4	Dengue Hemorrágico	0	0	0	####	0	#####	0	#####	0	0	0	0
5	Chagas	0	0	0	####	0	#####	0	0	0	0	0	0
6	Alcoholismo	6	1	6	100	0	0	1	4	0	0	5	19
7	Discapacidad en Niños/Niñas	0	0	0	####	0	#####	0	0	0	0	0	0
8	Discapacidad en Jovenes	0	0	0	####	0	#####	0	0	0	0	0	0
9	Discapacidad en Adultos	1	0	1	100	0	0	1	4	0	0	0	0
10	Discapacidad en Adulto Mayor	0	0	0	####	0	#####	0	0	0	0	0	0
11	Tuberculosis	0	0	0	####	0	#####	0	0	0	0	0	0
12	Cancer	0	0	0	####	0	#####	0	0	0	0	0	0
13	Diarreas	2	0	0	0	2	100	1	4	0	0	1	4
14	De la piel	0	0	0	####	0	#####	0	0	0	0	0	0
15	Otros:	3	0	2	67	1	33	0	0	1	33	2	67

21. Tipo de vivienda en uso:

Casa	181	100.0 %
Apartamento Independiente	0	0.0 %
Local no abitacional	0	0.0 %
Cuarto mesón (cuarterias)	0	0.0 %
Casa improvisada	0	0.0 %

22. Materiales de construcción de las paredes:

1. Adobe	80	44.2 %
2. Bloque	56	30.9 %
3. Bahareque	1	0.6 %
4. Madera	39	21.5 %
5. Desperdicios	1	0.6 %
6. Ladrillo	4	2.2 %
7. Piedra	0	0.0 %

23. Tenecia de la vivienda:

Propia totalmente pagada	140	77.3 %
Dominio:		
Pleno	1	0.7 %
Escritura	110	78.6 %
Util	29	20.7 %
Sexo:		
Masculino	96	68.6 %
Femenino	38	27.1 %
Ambos	6	4.3 %
Propia Pagando	5	2.8 %
Alquilada	9	5.0 %
Prestada	27	14.9 %

24. Cuales son los principales problemas de la vivienda.

No tiene repello	54	29.8	%
Piso de tierra	68	37.6	%
Falta de cielo falso	135	74.6	%
Problemas estructurales	96	53.0	%
Techo en mal estado	56	30.9	%
Ninguno	18	9.9	%

Externo	52	96.3	%	Interno	52	96.3	%

25. Condiciones de la vivienda:

Buena	18	9.9	%
Regular	94	51.9	%
Mala	69	38.1	%

26. Freceuntementeque utilizan para cocinar:

Electricidad	12	6.6	%
Gas volátil (Chimbo)	7	3.9	%
Gas (Kerosén)	0	0.0	%
Leña	174	96.1	%
No Cosina	0	0.0	%

27. Cuantas piezas tiene esta vivienda:

Una	14	7.7	%
Dos	51	####	%
Tres	42	####	%
Cuatro	39	####	%
Cinco	21	####	%
Seis y mas	14	7.7	%

28. Cuantos baños tiene:

No tiene baño	31	17.1	%
Uno	142	78.5	%
Dos	7	3.9	%
Tres y mas	1	0.6	%

29. Cuántas piezas se utilizan como dormitorio:

Una	92	50.8	%
Dos	63	34.8	%
Tres	18	9.9	%
Cuatro y mas	8	4.4	%

30. Cuántas familias viven en esta casa:

Una	163	90.1	%	
Dos	17	9.4	%	
Tres	1	0.6	%	
Cuatro	0	0.0	%	Familias
Cinco y mas	0	0.0	%	200

31. Ha emigrado algun miembro de su hogar:

Si	34	18.8	%
Cuantos	79	43.6	%
Sexo:			
Maculino	48	60.8	%
Femenino	31	39.2	%
Dentro del pais	76	96.2	%
Otro pais	3	3.8	%
No	147	81.2	%

32. Conoce usted casos de violencia intrafamiliar en el barrio en el ultimo año:

Si	0	-	%	Cuantos	0	### %
No	181	#####	%			

33. Le ha sucedido algún caso de violencia a usted o a su familia en el ultimo año:

Si			Cuantos			No		
	0	0.0 %		0	0.0 %		181	100.0 %

34. Situación educativa actual, e igualdad entre los sexos, de los niños en edad escolar (4 a 23 años 342)

Sexo		Grado que actualmente cursan o cursaron											Estudian ahora	
M	F	Pre Grado	Primer Grado	Segundo Grado	Tercero Grado	Cuarto Grado	Quinto Grado	Sexto Grado	Básico	Diver.	Univ.	Ning.	Si	No
182	160	34	38	43	48	32	38	83	18	7	0	1	145	197
53. %	46 %	9.9 %	11.1 %	12.6 %	14.0 %	9.4 %	11.1 %	24.3 %	5.3 %	2.0 %	0.0 %	0.3 %	42.4 %	57.6 %

35. Profesión u oficio e ingresos de los miembros de la familia en edad de trabajar:

Pea Ocupada y Desocupada

Si	%	No	%
254	44.2	321	55.8

Ingresos Menos de 1,000	52	20.5	%
Ingresos entre Lps. 1,001 a 2,000	123	48.4	%
Ingresos entre Lps. 2,001 a 4,000	68	26.8	%
Ingresos entre Lps. 4,001 a 8,000	8	3.1	%
Ingresos entre Lps. 8,001 y más	3	1.2	%

PEA Ocupada y desocupada
575

Viviendas	

36. Alguien de la familia ha obtenido algún tipo de prestamo:

Si	3	###### %
No	178	###### %
M	2	66.67 %
F	1	33.33 %

37. Reciben remesas:

Si	22	###### %
No	159	###### %

38. Cuanto lps.

No.	Rango	Cant.	%
1	0.01 - 1000.00	19	86.36
2	1000.01 -2000.00	3	13.64
3	2000.01 - y mas	0	-

39. Cuantos son los ingresos mensuales familiares:

Rangos (Lps)	Hogar	%
de 1,000.00	27	#####
1,001 - 2,000	60	#####
2,001 - 4,000	57	#####
4,001 - 8,000	31	#####
8,001 - 12,000	7	#####
12,001 - 20,000	1	#####
20,001 - 30,000	0	#####
30,001 - 50,000	0	#####
50,001 y Mas	0	#####

40. Los ingresos familiares ajustan para alimentarse los:

1.	3 tiempos	76	###### %
2.	2 tiempos	102	###### %
3.	1 tiempos	3	###### %

41. Trabaja por cuenta propia la tierra alguien en la familia

1. Si	74	40.9	%		
2. No	126	69.6	%		
			M	73	98.6 %
Cuantos			F	1	1.4 %
Uno	44	59.5	%		
Dos	6	8.1	%		
Tres	2	2.7	%		
Cuatro	3	4.1	%		
Cinco y mas	0	0.0	%		

42. Tipo de tenencia de la tierra

1. Propia pagada	26	14.4	%
Pleno	13	50.0	%
Util	13	50.0	%
2. Propia pagando	0	0.0	%
3. Alquilada	24	13.3	%
4. Prestada	4	2.2	%
5. En litigio	0	0.0	%
6. Comunal	0	0.0	%
7. No tiene	127	70.2	%

47. Cuantas mujeres de la familia participan en organizaciones:

Ninguno	169	93.4	%
Uno	7	3.9	%
Dos	5	2.8	%
Tres y mas	0	0.0	%

43. Se producen alimentos en la familia:

Si	40	22.1	%
No	141	77.9	%

44. Producen suficientes alimentos para autoconsumo:

Si	32	17.7	%
No	149	82.3	%

45. De los alimentos que producen obtienen exedentes para la venta:

Si	10	5.5	%
No	171	94.5	%

46. Cuantos hombres de la familia participan en organizaciones:

Ninguno	160	88.4	%
Uno	15	8.3	%
Dos	5	2.8	%
Tres y mas	1	0.6	%

Viviendas	181

48. En la casa que habita existen los siguientes sevicios publicos:

No	Servicios Publicos	Lo reciben	
		Cant.	%
1	Agua de pozo propio	0	0.0
2	Agua domiciliar de pozo comunal	0	0.0
3	Acarrea agua de rio o quebrada	0	0.0
4	Agua domiciliar por acueducto	181	100.0
5	Agua domiciliar por Manguera	0	0.0
6	Agua llave publica / fuente	0	0.0
7	Reservorio de agua lluvia	0	0.0
8	Servicio sanitario	160	88.4
9	Letrina	20	11.0
10	Usa la letrina	20	11.0
11	Recolección de basura	0	0.0
12	Aseo de calles	0	0.0
13	Energia eléctrica domiciliaria	179	98.9
14	Teléfono (Hondutel)	0	0.0
15	Teléfono (Celular)	181	100.0
16	Alumbrada publico	181	100.0
17	Mantenimiento de calles	0	0.0

Indicadores Socioeconómicos de El Paraiso, Copán.

Levantamiento de Indicadores Socioeconómicos

Identificación de viviendas por Comunidad.

Municipio de: El Paraíso, Copan.
Código: 0409

Comunidad: Santa Cruz

Nº Vivienda	Nombre de jefe de Familia	Ocupado	Desocupado	Edificio, publico Negocio/	Estado Vivienda		
					B	R	M
1	Daniel Zacarías	X				X	
2	Jarvin Posadas	X			X		
3	Jaime Mejía		X			X	
4	Carlos Hernández	X			X		
5	Medardo Ortega		X				X
6	Manuel Hernández		X		X		
7	Feliciana Ruano		X		X		
8	Santos García	X				X	
9	Rafael Ramires	X			X		
10	Amparo Rosales	X				X	
11	Eloisa Arriaza	X			X		
12	Yojana Ramos	X			X		
13	María Elva Álvarez	X			X		
14	José Rolando Ramos	X				X	
15	Jacobo Arita	X					X
16	Samuel Alexander Ramos	X			X		
17	Medardo Ortega		X				X
18	Umberto Herrera	X					X
19	Rosarion Arita	X				X	
20	Jaime Pacheco	X			X		
21	Armando Rodrigues	X			X		
22	Yolanda Sandoval	X				X	
23	Carme Rodrigues	X			X		
24	Herminio Ramírez	X					X
25	Pedro Guerra	X					X
26	Milcia Guerra Carranza	X					X
27	Rene Rodrigues		X				X
28	Dolores Carrera	X			X		
29	José Rolando Ramos	X			X		
30	Juan José Ramos	X				X	

31	Catalina León	X			X		
32	Petrona Suchite	X			X		
33	Filomena Posadas		X			X	
34	Obeniel Villeda	X			X		
35	Juan Mánchame	X					X
36	Rosa Edelmira Villeda	X			X		
37	Yúnior Habraan Ramos		X			X	
38	José Rodolfo Ramos		X		X		
39	Esteban Ramos	X			X		
40	Jaime Pacheco		X			X	
41	Jorge García	X			X		
42	Victoria Roque	X					X
43	Danilo Roque	X					X
44	Daniel Enrriquez Vásquez	X			X		
45	Yúnior Enrriquez		X		X		
46	Jerardo Enrriquez	X					X
47	Bairon Enrriquez Vásquez	X				X	
48	Ubaldo Calderón Ramos	X					X
49	Roberto Méndez	X					X
50	Austo García	X					X
51	Elemuel León	X				X	
52	Edwin Omar Ramos	X				X	
53	Wulmer Ramos	X				X	
54	Beatriz Carranza	X			X		
55	Daniel Hernández	X			X		
56	Rafael Hernández	X			X		
57	Abel Hernández	X			X		
58	Rosa Hernández	X			X		
59	Merlín Hernández	X				X	
60	Salvador Hernández		X		X		
61	Abrahán Ramos	X			X		
62	Asael Arita	X			X		
63	Dubis Posadas	X			X		
64	Lucila García	X					X
65	Fredi Posadas		X		X		
66	Fidelina Díaz	X					X
67	Dinora Ramos		X		X		
68	Lucia Díaz Barahona	X					X
69	Carmen Rodrigues		X				X
70	Manuel Antonio García	X					X
71	Catalina León		X			X	
72	Junior Villeda	X					X
73	Medardo Ortega	X			X		
74	Ernestina García	X				X	

75	Carlos Ramos		X		X		
76	Verta Lidia Hernández	X				X	
77	Seydi López Posadas	X					X
78	Wilder López Ramírez	X			X		
79	Elisa Larios	X				X	
80	Deysi Liliana Ramos	X				X	
81	Manuel de Jesús Guerra	X					X
82	Alejandro García	X					X
83	Concepción Ramírez	X					X
84	Mercedes Ramírez	X				X	
85	Mercedes Ramírez		X				X
86	Aura Luz López	X				X	
87	Francin Arita López	X					X
88	Salvador Arita	X			X		
89	Felisiana Ruano	X			X		
90	Felisiana Ruano		X			X	
91	Diana Escalante	X					X
92	Pilar Suchite	X				X	
93	Fredy Calderón	X				X	
94	Lucas Posadas	X			X		
95	Santos García	X				X	
96	Jorge Hernández	X				X	
97	Virgilio Ávila	X				X	
98	Sonia Hernández		X				X
99	Israel León		X				X
100	Marcos Hernández	X			X		
101	Pedro Mantar	X				X	
102	Juan Pérez	X					X
103	Ilda Pérez	X				X	
104	Marta Lidia Díaz	X					X
105	Manuel Flores	X				X	
106	Francisco Martínez	X			X		
107	Fidelia López	X					X
108	Candida Guerra	X				X	
109	Salvador Arita	X					X
110	Enrrique Guerra	X					X
111	Marvin Guerra	X					X
112	Martin Hernández	X					X
113	Manuel Hernández	X					X
114	Pablo Larios	X				X	
115	Eliover Guerra	X				X	
116	Wilson Guerra	X					X
117	Deylin Omar Guerra	X				X	
118	Elvis Guerra	X					X

119	Tibursio Castillo	X					X
120	Rumilio Castillo	X				X	
121	Anomias Castillo	X					X
122	Mirian Ramires	X				X	
123	Telma Arita	X				X	
124	Pedro Larios	X				X	
125	Osman Hernández	X			X		
126	Obando Zamora	X			X		
127	Miguel Zamora	X				X	
128	José Alexander Mateo	X			X		
129	Doris Barreyra	X			X		
130	Dorotea Ramírez	X				X	
131	Reginaldo Gerónimo Acsume	X					X
132	Chepe Zamora		X			X	
133	Arturo Posadas	X				X	
134	Edvin Posadas	X			X		
135	Ovidio Posadas		X		X		
136	Consepcion Guerra	X				X	
137	Juana Larios	X			X		
138	Eduardo Mejía	X				X	
139	Arnulfo Villanueva	X					X
140	Acelmo López	X				X	
141	Melvin Hernández	X			X		
142	Julio Arriaza		X			X	
143	Julio Arriaza		X			X	
144	Melvin Hernández		X				X
145	Jesús Aldana	X				X	
146	Manuel Dubon	X				X	
147	José Pérez	X					X
148	Abner Peña	X				X	
149	Florensio Escobar	X				X	
150	Anjelica Álvarez	X					X
151	Concepción Álvarez	X					X
152	Romelia Hernández	X					X
153	Gregorio López	X					X
154	Ulbado Guerra	X					X
155	María Larios	X			X		
156	Francisco Ramos		X				X
157	Lucia García	X			X		
158	Onoria Guerra	X			X		
159	Isabel Cortes	X				X	
160	José Ángel Pérez	X			X		
161	Hernán García	X					X
162	Chepe García	X					X

163	José Arnoldo Mejía		X				
164	Sandra Pérez	X				X	
165	Santos Villanueva		X		X		
166	Elder Zamora	X				X	
167	Leyla Adeli Rivera	X					X
168	Elsa Pérez	X					X
169	Carlos Ramos	X			X		
170	Arcadio Vásquez	X					X
171	Florinda Estebes	X					X
172	Neptali Dubon	X			X		
173	Neptali Dubon		X		X		
174	Junior Harban Ramos	X				X	
175	Raúl Zamora	X			X		
176	Juan Ángel Zamora		X			X	
177	Julia Roque	X				X	
178	Chepe Arita	X				X	
179	Onaydi Posadas		X			X	
180	Efraín Arriaza	X					X
181	Juan Vásquez	X					X
182	Leonel Peña	X				X	
183	Yuli Larios	X					X
184	Umberto León	X				X	
185	Pablo López	X					X
186	Catalino Vásquez	X					X
187	Eliseo Posadas	X					X
188	Elder Pérez	X					X
189	Marco Tulio Zacarías		X				X
190	Bartolo Zacarías	X				X	
191	Elías Zacarías	X					X
192	Pedro López	X					X
193	Pedro López	X				X	
194	Telma Arita		X			X	
195	Telma Arita		X			X	
196	Ondina Larios	X			X		
197	Noé Santamaría	X					X
198	Alba Santamaría	X				X	
199	Carmen Santamaría	X				X	
200	Pablo Larios		X				X
201	Santos Larios	X					X
202	Amílcar Antonio Hernández	X				X	
203	Armando Larios	X				X	
204	Rene López	X				X	
205	Carlos Agustín	X					X
206	Pablo Larios	X					X

207	Adelmo Santamaría	X				X	
208	Julio García	X					X
209	Salvador Posadas	X				X	
210	Samuel Roque	X				X	
211	Santos Luis García	X					X
212	Mairena Rivera	X			X		
213	Esperanza Rivera	X				X	
214	Vitalina Rodríguez	X				X	
215	Florinda Martínez	X			X		
216	Domingo León	X					X
217	Francisco Ramón Villeda	X			X		
218	Guilman López	X					X
219	Miguel Roque	X					X
220	Delmi Consuelo Vásquez	X					X
221	Rudy López	X				X	
222	Iglesia de Dios	X			X		
223	Iglesia Árbol de Vida	X			X		
224	Jardín de Niños J.C.S	X				X	
225	Iglesia Católica	X			X		
226	Escuela José Trinidad Reyes	X				X	
227							
228							
229							
230							

Descripción Edificación	**#**
Viviendas ocupadas	185
Viviendas desocupadas	36
Iglesias	3
Centro Comunal	
Escuela	1
Kínder	1
Cesar	
Negocios	
Edificio Gubernamental	
Otras	
Total	226

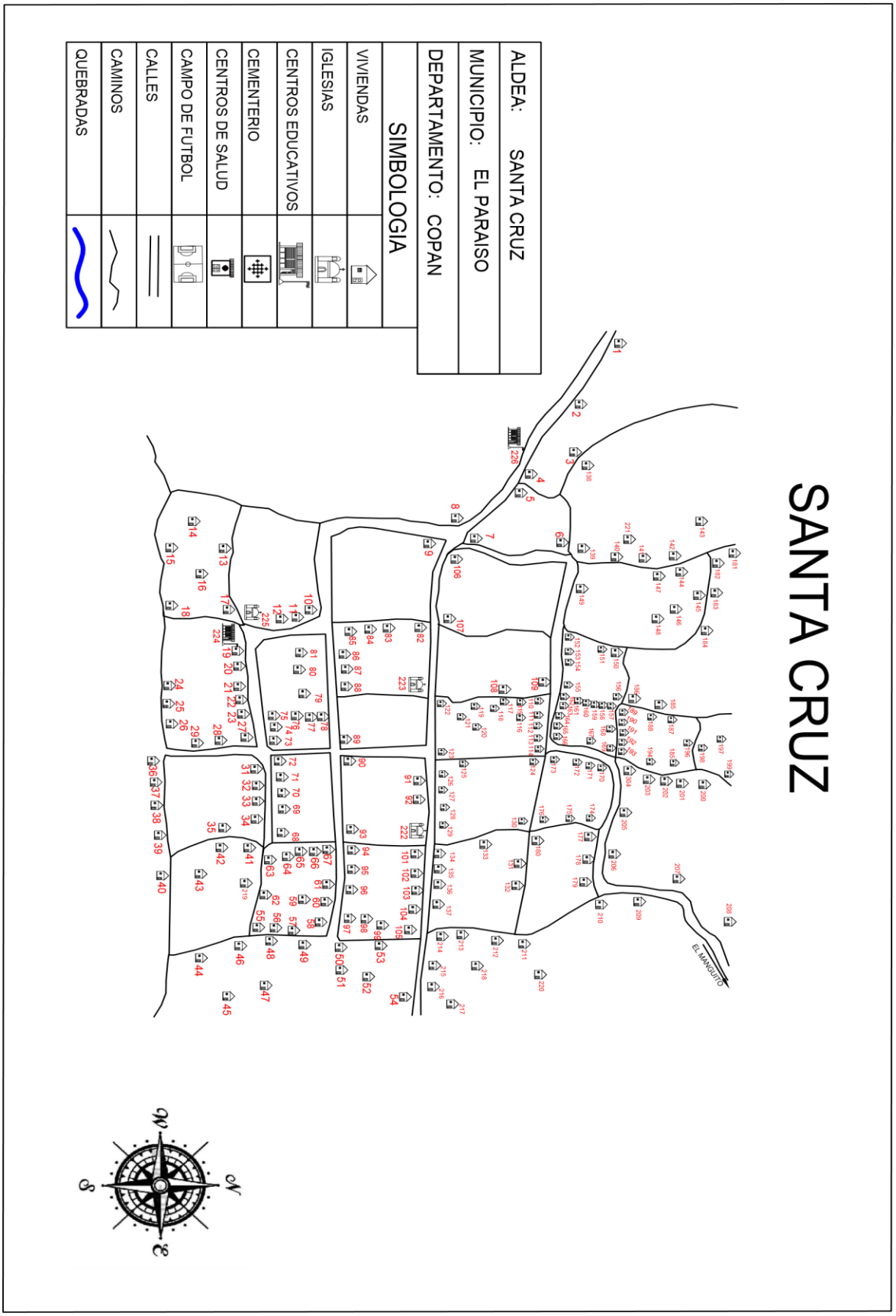
SANTA CRUZ
ALDEA: SANTA CRUZ
MUNICIPIO: EL PARAISO
DEPARTAMENTO: COPAN
SIMBOLOGIA
VIVIENDAS
IGLESIAS
CENTROS EDUCATIVOS
CEMENTERIO
CENTROS DE SALUD
CAMPO DE FUTBOL
CALLES
CAMINOS
QUEBRADAS
EL MANGUITO
N
S
E
W

MANCOMUNIDAD CHORTI

MUNICIPALIDAD DEL PARAISO, COPÁN.

Encuesta Socioeconomica para Establecer Linea de Base a Nivel Municipal

(en el marco de los ODS)

DATOS GENERALES

Municipio: El Paraiso, Copán

Barrio: El Charcon

Población: 134 Vivienda: 48

12. Clasificación de personas por rangos de edades y sexos

No	Rangos de Edades	No. De Personas	Sexo		saben leer y escribir	
			F	M	F	M
1	Menores de 1 año	0	0	0	0	0
2	De 1 a 4 años	10	5	5	1	1
3	De 5 a 6 años	5	2	3	1	1
4	De 7 a 12 años	16	6	10	6	9
5	De 13 a 15 años	7	5	2	5	2
6	De 16 a 18 años	10	7	3	7	3
7	De 19 a 23 años	18	8	10	8	10
8	De 24 a 30 años	20	11	9	11	9
9	De 31 a 40 años	14	6	8	6	8
10	De 41 a 50 años	15	8	7	8	7
11	De 51 a 64 años	9	5	4	5	4
12	De 65 años y mas	10	4	6	4	6

13. Cuantas madres solteras hay en el hogar:

0 0.0 %

14. Cuantos niñ@s nacieron en la familia durante 2013:

0 0.0 %

Femenino 0 ##### %

Masculino 0 ##### %

Mujeres en edad reproductiva

37

15. Quien atendio el parto

1. Enfermera	0	0.0	%
2. Partera	0	0.0	%
3. Medico	0	0.0	%
4. Ella sola	0	0.0	%
5. Marido	0	0.0	%
6. Otra Persona	0	0.0	%

16. Hubo alguna muerte materna durante el parto o post parto en la familia en el 2013 (hogares)

1. Si 0 0.0 % 2. No 48 #### %

17. Planifica la familia con su pareja:

1. Si 0 0.0 % 2. No 48 #### %

18. Tipo de método que usa:

1. Ritmo	0	######	%
2. Diu	0	######	%
3. Pastilla	0	######	%
4. Preservativo	0	######	%
5. Inyección	0	######	%
6. Operación	0	######	%
6.1. F	0	######	%
6.2. M	0	######	%

19. Se murio en la familia un niño (a) menor de 5 años en el 2013:

1. Si 0 0.0 % 2. No 48 #### % Femenino 0 #### % Masculino 0 #### %

20. Se manifestaron en elgun miembro de su familia las siguientes enfermedades, durante el 2013:

No	Tipo de enfermedad	Se manifesto		Sexo				Asistencia					
		Si	%	M	%	F	%	Publica	%	Privada	%	Propia	%
1	Infecciones Respiratorias Agudas	0	0	0	####	0	#####	0	#####	0	####	0	###
2	Dengue Clásico	0	0	0	####	0	#####	0	#####	0	####	0	###
3	Paludismo	0	0	0	####	0	#####	0	#####	0	####	0	###
4	Dengue Hemorrágico	0	0	0	####	0	#####	0	#####	0	####	0	###
5	Chagas	0	0	0	####	0	#####	0	#####	0	####	0	###
6	Alcoholismo	0	0	0	####	0	#####	0	#####	0	####	0	###
7	Discapacidad en Niños/Niñas	0	0	0	####	0	#####	0	#####	0	####	0	###
8	Discapacidad en Jovenes	0	0	0	####	0	#####	0	#####	0	####	0	###
9	Discapacidad en Adultos	1	1	0	0	1	100	1	#####	0	####	0	###
10	Discapacidad en Adulto Mayor	0	0	0	####	0	#####	0	#####	0	####	0	###
11	Tuberculosis	0	0	0	####	0	#####	0	#####	0	####	0	###
12	Cancer	0	0	0	####	0	#####	0	#####	0	####	0	###
13	Diarreas	0	0	0	####	0	#####	0	#####	0	####	0	###
14	De la piel	0	0	0	####	0	#####	0	#####	0	####	0	###
15	Otros:	0	0	0	####	0	#####	0	#####	0	####	0	###

21. Tipo de vivienda en uso:

Casa	48	100.0	%
Apartamento Independiente	0	0.0	%
Local no abitacional	0	0.0	%
Cuarto mesón (cuarterias)	0	0.0	%
Casa improvisada	0	0.0	%

22. Materiales de construcción de las paredes:

1. Adobe	15	31.3	%
2. Bloque	27	56.3	%
3. Bahareque	0	0.0	%
4. Madera	6	12.5	%
5. Desperdicios	0	0.0	%
6. Ladrillo	0	0.0	%
7. Piedra	0	0.0	%

23. Tenecia de la vivienda:

Propia totalmente pagada	41	85.4	%
Dominio:			
Pleno	17	41.5	%
Escritura	7	17.1	%
Util	17	41.5	%
Sexo:			
Masculino	27	65.9	%
Femenino	12	29.3	%
Ambos	2	4.9	%
Propia Pagando	3	6.3	%
Alquilada	2	4.2	%
Prestada	2	4.2	%

24. Cuales son los principales problemas de la vivienda.

No tiene repello	7	14.6	%	Externo	6	85.7	%	Interno 7 #### %
Piso de tierra	26	54.2	%					
Falta de cielo falso	19	39.6	%					
Problemas estructurales	20	41.7	%					
Techo en mal estado	5	10.4	%					
Ninguno	3	6.3	%					

25. Condiciones de la vivienda:

Buena	3	6.3	%
Regular	40	83.3	%
Mala	5	10.4	%

26. Freceuntementeque utilizan para cocinar:

Electricidad	0	0.0	%
Gas volátil (Chimbo)	0	0.0	%
Gas (Kerosén)	0	0.0	%
Leña	48	####	%
No Cosina	0	0.0	%

27. Cuantas piezas tiene esta vivienda:

Una	1	2.1	%
Dos	6	####	%
Tres	19	####	%
Cuatro	10	####	%
Cinco	7	####	%
Seis y mas	5	####	%

28. Cuantos baños tiene:

No tiene baño	13	27.1	%
Uno	31	64.6	%
Dos	4	8.3	%
Tres y mas	0	0.0	%

29. Cuántas piezas se utilizan como dormitorio:

Una	16	33.3	%
Dos	23	47.9	%
Tres	8	16.7	%
Cuatro y mas	1	2.1	%

30. Cuántas familias viven en esta casa:

Una	1	2.1	%	
Dos	0	0.0	%	
Tres	0	0.0	%	
Cuatro	0	0.0	%	Familias
Cinco y mas	0	0.0	%	1

31. Ha emigrado algun miembro de su hogar:

Si	1	2.1	%
Cuantos	2	4.2	%
Sexo:			
Maculino	2	#####	%
Femenino	0	0.0	%
Dentro del pais	0	0.0	%
Otro pais	2	#####	%
No	0	0.0	%

32. Conoce usted casos de violencia intrafamiliar en el barrio en el ultimo año:

Si	0	-	%	Cuantos	0	### %
No	48	#####	%			

33. Le ha sucedido algún caso de violencia a usted o a su familia en el ultimo año:

Si			Cuantos			No		
	0	0.0 %		0	0.0 %		48	100.0 %

34. Situación educativa actual, e igualdad entre los sexos, de los niños en edad escolar (4 a 23 años 61)

Sexo		Grado que actualmente cursan o cursaron											Estudian ahora	
M	F	Pre Grado	Primer Grado	Segundo Grado	Tercero Grado	Cuarto Grado	Quinto Grado	Sexto Grado	Básico	Diver.	Univ.	Ning.	Si	No
31	30	6	4	6	7	10	7	19	1	0	1	0	30	31
50.8 %	49 %	9.8 %	6.6 %	9.8 %	11.5 %	16.4 %	11.5 %	31.1 %	1.6 %	0.0 %	1.6 %	0.0 %	49.2 %	50.8 %

35. Profesión u oficio e ingresos de los miembros de la familia en edad de trabajar:

Pea Ocupada y Desocupada

Si	%	No	%
45	40.5	66	59.5

Ingresos Menos de 1,000	9	20.0	%
Ingresos entre Lps. 1,001 a 2,000	18	40.0	%
Ingresos entre Lps. 2,001 a 4,000	15	33.3	%
Ingresos entre Lps. 4,001 a 8,000	3	6.7	%
Ingresos entre Lps. 8,001 y más	0	0.0	%

PEA Ocupada y desocupada
111

Viviendas	48

36. Alguien de la familia ha obtenido algún tipo de prestamo:

Si	0	-	%
No	48	#####	%
M	0	######	%
F	0	######	%

37. Reciben remesas:

Si	8	16.67	%
No	40	83.33	%

39. Cuantos son los ingresos mensuales familiares:

Rangos (Lps)	Hogar	%
de 1,000.00	5	10.42
1,001 - 2,000	23	47.92
2,001 - 4,000	18	37.50
4,001 - 8,000	2	4.17
8,001 - 12,000	0	0.00
12,001 - 20,000	0	0.00
20,001 - 30,000	0	0.00
30,001 - 50,000	0	0.00
50,001 y Mas	0	0.00

38. Cuanto lps.

No.	Rango	Cant.	%
1	0.01 - 1000.00	2	25.00
2	1000.01 -2000.00	6	75.00
3	2000.01 - y mas	0	-

40. Los ingresos familiares ajustan para alimentarse los:

1. 3 tiempos	47	97.9	%
2. 2 tiempos	1	2.1	%
3. 1 tiempos	0	0.0	%

41. Trabaja por cuenta propia la tierra alguien en la familia

1. Si	27	56.3	%		
2. No	21	43.8	%		
			M	26	96.3 %
Cuantos			F	1	3.7 %
Uno	1	3.7	%		
Dos	20	74.1	%		
Tres	3	11.1	%		
Cuatro	0	0.0	%		
Cinco y mas	0	0.0	%		

42. Tipo de tenencia de la tierra

1. Propia pagada	14	29.2	%
Pleno	9	64.3	%
Util	5	35.7	%
2. Propia pagando	3	6.3	%
3. Alquilada	2	4.2	%
4. Prestada	4	8.3	%
5. En litigio	0	0.0	%
6. Comunal	0	0.0	%
7. No tiene	25	52.1	%

47. Cuantas mujeres de la familia participan en organizaciones:

Ninguno	45	93.8	%
Uno	3	6.3	%
Dos	0	0.0	%
Tres y mas	0	0.0	%

43. Se producen alimentos en la familia:

Si	23	47.9	%
No	25	52.1	%

Viviendas	48

44. Producen suficientes alimentos para autoconsumo:

Si	22	45.8	%
No	26	54.2	%

45. De los alimentos que producen obtienen exedentes para la venta:

Si	0	0.0	%
No	48	100.0	%

46. Cuantos hombres de la familia participan en organizaciones:

Ninguno	45	93.8	%
Uno	3	6.3	%
Dos	0	0.0	%
Tres y mas	0	0.0	%

48. En la casa que habita existen los siguientes sevicios publicos:

No	Servicios Publicos	Lo reciben	
		Cant.	%
1	Agua de pozo propio	0	0.0
2	Agua domiciliar de pozo comunal	0	0.0
3	Acarrea agua de rio o quebrada	0	0.0
4	Agua domiciliar por acueducto	48	100.0
5	Agua domiciliar por Manguera	0	0.0
6	Agua llave publica / fuente	0	0.0
7	Reservorio de agua lluvia	0	0.0
8	Servicio sanitario	43	89.6
9	Letrina	3	6.3
10	Usa la letrina	2	4.2
11	Recolección de basura	0	0.0
12	Aseo de calles	0	0.0
13	Energia eléctrica domiciliaria	46	95.8
14	Teléfono (Hondutel)	0	0.0
15	Teléfono (Celular)	48	100.0
16	Alumbrada publico	3	6.3
17	Mantenimiento de calles	0	0.0

Indicadores Socioeconómicos de El Paraiso, Copán.

Levantamiento de Indicadores Socioeconómicos
Identificación de viviendas por Comunidad.

Municipio de: El Paraíso, Copan.
Código: 0409
Comunidad: El Charcon

Nº Vivienda	Nombre de jefe de Familia	Ocupado	Desocupado	Edificio, publico Negocio/	Estado Vivienda		
					B	R	M
1	Hugo Pinto		X				X
2	Elsa Garcia	X					X
3	Maria de Jesus Garcia	X			X		
4	Jose Oliva	X				X	
5	Flor Leon	X			X		
6	Maria Antonia Hernandez	X				X	
7	Encarnacion Leon	X				X	
8	Nelson Oliva		X			X	
9	Alba Chacon	X					X
10	Sonia Suyapa Morales	X				X	
11	Mainor Oliva	X					X
12	Willian Oliva		X			X	
13	Adonay Oliva		X				X
14	Julio Arriaza	X					X
15	Julio Arriaza	X					X
16	Brenda Hernandez	X				X	
17	Zoila del Carmen	X					X
18	Wilson Morales	X					X
19	Alex Bueso	X				X	
20	Iglesia		X			X	
21	Kínder	X					X
22	Escuela	X					X
23	Neri Vasquez	X				X	
24	Dunia Montufar	X		Negocio		X	
25	Ernestina Morales	X					X
26	Aroldo Gonzales Cruz	X				X	
27	Petrona Hernandez	X			X		
28	Melvin Leon	X			X		
29	Roni Leon	X		Negocio	X		
30	Manuel Leon	X			X		
31	Virgilia Climaco	X			X		
32	Junior Garcia		X				X
33	Santos Maldonado	X					X

34	Edwin Eiel Leon	X				X	
35	Nubia Sucely Barillas		X		X		
36	Pedro Leon	X			X		
37	Iglesia de Dios	X				X	
38	Jacobo Mejia	X				X	
39	Nuvia Sucely Barillas		X				X
40	Serafin Velis	X				X	
41	Moises Velis	X					X
42	Raul Rossel	X				X	
43	Elmer Rossel	X					X
44	Alfredo Velis	X					X
45	Asunción Garcia	X			X		
46	Ana Odilia Esquivel	X				X	
47	Naun Osorio	X					X
48	Vilma Cruz	X				X	
49	Enemias Gonzales	X					X
50	Arturo Gonzales	X				X	
51	Naun Morales	X				X	
52	Bonerjes Arita	X		Negocio	X		
53	Luis Cruz		X		X		
54	Antonio Cruz	X			X		
55	Sandra Melendes	X					X
56	Emilson Morales	X					X
57	Leonel Cruz	X			X		
58	Rodolfo Melendez	X				X	
59	Melvin Melendez	X				X	
60	Alexis Bueso	X					X
61	Julio Arriaza	X					X

Descripción Edificación	#
Viviendas ocupadas	47
Viviendas desocupadas	9
Iglesias	2
Centro Comunal	0
Escuela	1
Kínder	1
Cesar	0
Negocios	3
Edificio Gubernamental	0
Otras	0
Total	63

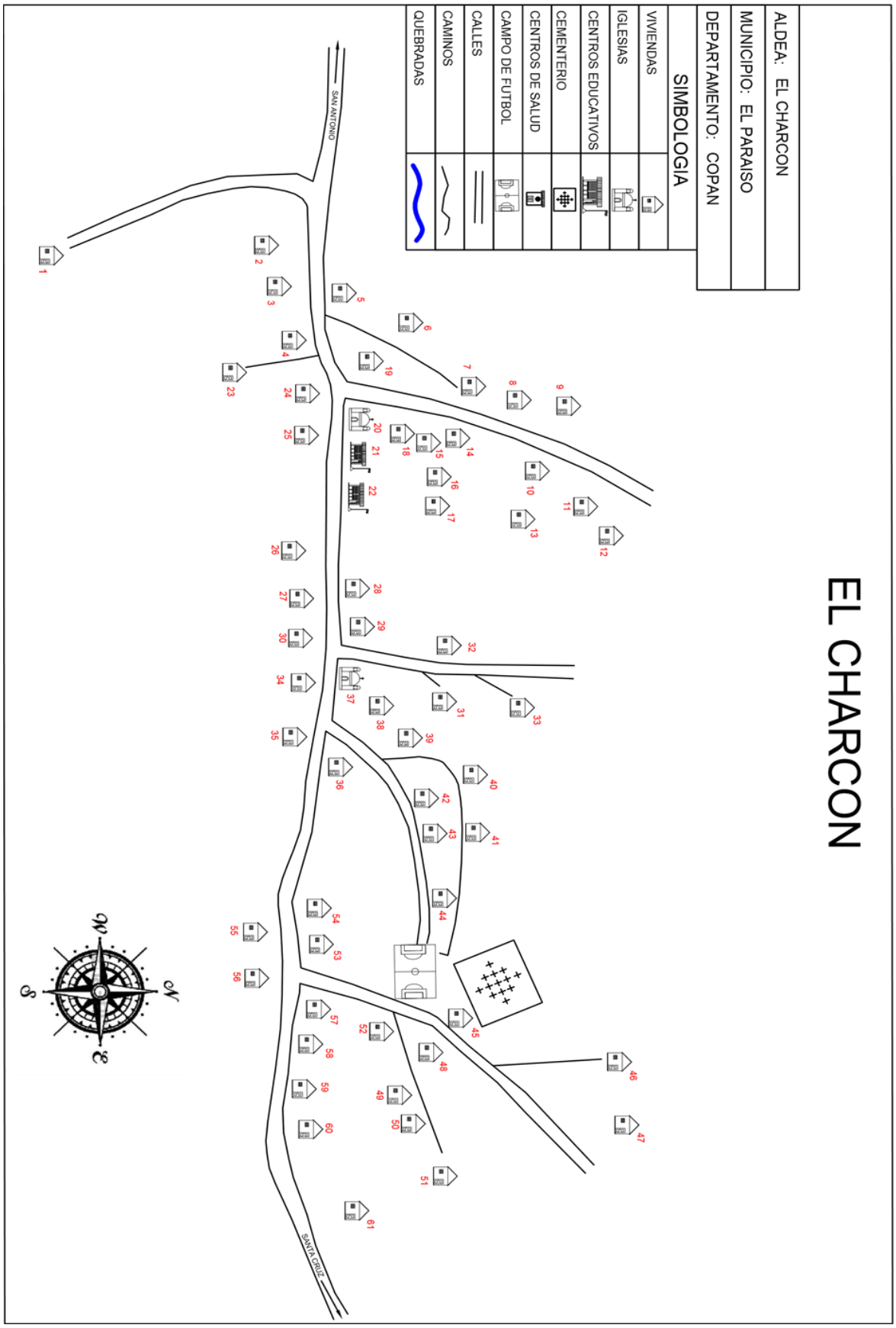
EL CHARCON
ALDEA: EL CHARCON
MUNICIPIO: EL PARAISO
DEPARTAMENTO: COPAN
SIMBOLOGIA
VIVIENDAS
IGLESIAS
CENTROS EDUCATIVOS
CEMENTERIO
CENTROS DE SALUD
CAMPO DE FUTBOL
CALLES
CAMINOS
QUEBRADAS
SAN ANTONIO
SANTA CRUZ
N
S
E
W

MANCOMUNIDAD CHORTI

MUNICIPALIDAD DEL PARAISO, COPÁN.

Encuesta Socioeconomica para Establecer Linea de Base a Nivel Municipal

(en el marco de los ODS)

DATOS GENERALES

Municipio: El Paraiso, Copán

Aldea: San Antonio Crucitas

Población: 738 Vivienda: 184

12. Clasificación de personas por rangos de edades y sexos

No	Rangos de Edades	No. De Personas	Sexo		saben leer y escribir	
			F	M	F	M
1	Menores de 1 año	12	3	9	0	0
2	De 1 a 4 años	66	30	36	3	1
3	De 5 a 6 años	37	13	24	4	6
4	De 7 a 12 años	112	51	61	51	59
5	De 13 a 15 años	70	35	35	34	35
6	De 16 a 18 años	65	48	17	48	17
7	De 19 a 23 años	60	29	31	28	29
8	De 24 a 30 años	81	44	37	44	37
9	De 31 a 40 años	76	46	30	46	28
10	De 41 a 50 años	50	25	25	25	25
11	De 51 a 64 años	62	34	28	34	28
12	De 65 años y mas	47	22	25	21	25

13. Cuantas madres solteras hay en el hogar:

10 5.0 %

14. Cuantos niñ@s nacieron en la familia durante 2013:

8 4.3 %

Femenino 3 37.5 %

Masculino 5 62.5 %

Mujeres en edad reproductiva

202

15. Quien atendio el parto

1. Enfermera	2	1.0	%
2. Partera	0	0.0	%
3. Medico	5	2.5	%
4. Ella sola	0	0.0	%
5. Marido	0	0.0	%
6. Otra Persona	0	0.0	%

16. Hubo alguna muerte materna durante el parto o post parto en la familia en el 2013 (hogares)

1. Si 0 0.0 % 2. No 184 #### %

17. Planifica la familia con su pareja:

1. Si 24 13.0 % 2. No 160 87.0 %

18. Tipo de método que usa:

1. Ritmo	1	4.2	%
2. Diu		0.0	%
3. Pastilla	1	4.2	%
4. Preservativo	2	8.3	%
5. Inyección	15	62.5	%
6. Operación	5	20.8	%
6.1. F	4	16.7	%
6.2. M	1	4.2	%

19. Se murio en la familia un niño (a) menor de 5 años en el 2013:

1. Si 0 0.0 % 2. No 184 #### % Femenino 0 #### % Masculino 0 #### %

20. Se manifestaron en elgun miembro de su familia las siguientes enfermedades, durante el 2013:

No	Tipo de enfermedad	Se manifesto		Sexo				Asistencia					
		Si	%	M	%	F	%	Publica	%	Privada	%	Propia	%
1	Infecciones Respiratorias Agudas	22	3	11	50	11	50	22	100	0	0	0	0
2	Dengue Clásico	11	1	3	27	8	73	11	100	0	0	0	0
3	Paludismo	0	0	0	####	0	#####	0	#####	0	0	0	0
4	Dengue Hemorrágico	1	0	0	0	1	100	1	100	0	0	0	0
5	Chagas	1	0	0	0	1	100	1	5	0	0	0	0
6	Alcoholismo	0	0	0	####	0	#####	0	0	0	0	0	0
7	Discapacidad en Niños/Niñas	0	0	0	####	0	#####	0	0	0	0	0	0
8	Discapacidad en Jovenes	0	0	0	####	0	#####	0	0	0	0	0	0
9	Discapacidad en Adultos	0	0	0	####	0	#####	0	0	0	0	0	0
10	Discapacidad en Adulto Mayor	0	0	0	####	0	#####	0	0	0	0	0	0
11	Tuberculosis	4	1	0	0	4	100	4	18	0	0	0	0
12	Cancer	0	0	0	####	0	#####	0	0	0	0	0	0
13	Diarreas	15	2	7	47	8	53	15	68	0	0	0	0
14	De la piel	7	1	4	57	3	43	6	27	0	0	1	5
15	Otros:	4	1	1	25	3	75	4	100	0	0	0	0

21. Tipo de vivienda en uso:

Casa	184	100.0	%
Apartamento Independiente	0	0.0	%
Local no abitacional	0	0.0	%
Cuarto mesón (cuarterias)	0	0.0	%
Casa improvisada	0	0.0	%

22. Materiales de construcción de las paredes:

1. Adobe	9	4.9	%
2. Bloque	80	43.5	%
3. Bahareque	3	1.6	%
4. Madera	89	48.4	%
5. Desperdicios	0	0.0	%
6. Ladrillo	1	0.5	%
7. Piedra	2	1.1	%

23. Tenecia de la vivienda:

Propia totalmente pagada	154	83.7	%
Dominio:			
Pleno	35	22.7	%
Escritura	15	9.7	%
Util	104	67.5	%
Sexo:			
Masculino	74	48.1	%
Femenino	52	33.8	%
Ambos	28	18.2	%
Propia Pagando	3	1.6	%
Alquilada	6	3.3	%
Prestada	21	11.4	%

24. Cuales son los principales problemas de la vivienda.

No tiene repello	66	35.9	%
Piso de tierra	63	34.2	%
Falta de cielo falso	133	72.3	%
Problemas estructurales	68	37.0	%
Techo en mal estado	39	21.2	%
Ninguno	41	22.3	%

Externo	63	95.5	%	Interno	65	98.5	%

25. Condiciones de la vivienda:

Buena	41	22.3	%
Regular	7	3.8	%
Mala	67	36.4	%

26. Freceuntementeque utilizan para cocinar:

Electricidad	7	3.8	%
Gas volátil (Chimbo)	4	2.2	%
Gas (Kerosén)	0	0.0	%
Leña	182	98.9	%
No Cosina	0	0.0	%

27. Cuantas piezas tiene esta vivienda:

Una	11	6.0	%
Dos	71	####	%
Tres	30	####	%
Cuatro	39	####	%
Cinco	21	####	%
Seis y mas	12	6.5	%

28. Cuantos baños tiene:

No tiene baño	74	40.2	%
Uno	104	56.5	%
Dos	5	2.7	%
Tres y mas	1	0.5	%

29. Cuántas piezas se utilizan como dormitorio:

Una	108	58.7	%
Dos	51	27.7	%
Tres	21	11.4	%
Cuatro y mas	4	2.2	%

30. Cuántas familias viven en esta casa:

Una	170	92.4	%	
Dos	11	6.0	%	
Tres	3	1.6	%	
Cuatro	0	0.0	%	Familias
Cinco y mas	0	0.0	%	201

31. Ha emigrado algun miembro de su hogar:

Si	50	27.2	%
Cuantos	108	58.7	%
Sexo:			
Maculino	80	74.1	%
Femenino	38	35.2	%
Dentro del pais	117	#####	%
Otro pais	1	0.9	%
No	184	#####	%

32. Conoce usted casos de violencia intrafamiliar en el barrio en el ultimo año:

Si	0	-	%	Cuantos	0	### %
No	184	#####	%			

33. Le ha sucedido algún caso de violencia a usted o a su familia en el ultimo año:

Si			Cuantos			No		
	0	0.0 %		0	0.0 %		184	100.0 %

34. Situación educativa actual, e igualdad entre los sexos, de los niños en edad escolar (4 a 23 años 365)

Sexo		Grado que actualmente cursan o cursaron											Estudian ahora	
M	F	Pre Grado	Primer Grado	Segundo Grado	Tercero Grado	Cuarto Grado	Quinto Grado	Sexto Grado	Básico	Diver.	Univ.	Ning.	Si	No
174	191	42	15	40	45	32	38	81	57	13	2	0	178	187
47. %	52. %	11.5 %	4.1 %	11.0 %	12.3 %	8.8 %	10.4 %	22.2 %	15.6 %	3.6 %	0.5 %	0.0 %	48.8 %	51.2 %

35. Profesión u oficio e ingresos de los miembros de la familia en edad de trabajar:

Pea Ocupada y Desocupada

Si	%	No	%
195	34.2	376	65.8

Ingresos Menos de 1,000	101	51.8	%
Ingresos entre Lps. 1,001 a 2,000	48	24.6	%
Ingresos entre Lps. 2,001 a 4,000	41	21.0	%
Ingresos entre Lps. 4,001 a 8,000	4	2.1	%
Ingresos entre Lps. 8,001 y más	1	0.5	%

PEA Ocupada y desocupada
571

Viviendas	184

36. Alguien de la familia ha obtenido algún tipo de prestamo:

Si	2	1.09	%
No	182	98.91	%
M	2	#####	%
F	0	-	%

37. Reciben remesas:

Si	68	36.96	%
No	116	63.04	%

39. Cuantos son los ingresos mensuales familiares:

Rangos (Lps)	Hogar	%
de 1,000.00	58	31.52
1,001 - 2,000	51	27.72
2,001 - 4,000	57	30.98
4,001 - 8,000	1	0.54
8,001 - 12,000	1	0.54
12,001 - 20,000	0	0.00
20,001 - 30,000	0	0.00
30,001 - 50,000	0	0.00
50,001 y Mas	0	0.00

38. Cuanto lps.

No.	Rango	Cant.	%
1	0.01 - 1000.00	10	14.71
2	1000.01 -2000.00	16	23.53
3	2000.01 - y mas	42	61.76

40. Los ingresos familiares ajustan para alimentarse los:

1. 3 tiempos	149	81.0	%
2. 2 tiempos	29	15.8	%
3. 1 tiempos	6	3.3	%

41. Trabaja por cuenta propia la tierra alguien en la familia

1. Si	131	71.2	%		
2. No	70	38.0	%		
			M	127	96.9 %
Cuantos			F	4	3.1 %
Uno	100	76.3	%		
Dos	11	8.4	%		
Tres	3	2.3	%		
Cuatro	0	0.0	%		
Cinco y mas	0	0.0	%		

43. Se producen alimentos en la familia:

Si	107	58.2	%
No	77	41.8	%

Viviendas	184

44. Producen suficientes alimentos para autoconsumo:

Si	97	52.7	%
No	87	47.3	%

42. Tipo de tenencia de la tierra

1. Propia pagada	68	37.0	%
Pleno	51	75.0	%
Util	17	25.0	%
2. Propia pagando	3	1.6	%
3. Alquilada	24	13.0	%
4. Prestada	14	7.6	%
5. En litigio	0	0.0	%
6. Comunal	0	0.0	%
7. No tiene	75	40.8	%

45. De los alimentos que producen obtienen exedentes para la venta:

Si	7	3.8	%
No	177	96.2	%

46. Cuantos hombres de la familia participan en organizaciones:

Ninguno	167	90.8	%
Uno	17	9.2	%
Dos	0	0.0	%
Tres y mas	0	0.0	%

47. Cuantas mujeres de la familia participan en organizaciones:

Ninguno	172	93.5	%
Uno	10	5.4	%
Dos	0	0.0	%
Tres y mas	0	0.0	%

48. En la casa que habita existen los siguientes sevicios publicos:

No	Servicios Publicos	Lo reciben	
		Cant.	%
1	Agua de pozo propio	0	0.0
2	Agua domiciliar de pozo comunal	0	0.0
3	Acarrea agua de rio o quebrada	0	0.0
4	Agua domiciliar por acueducto	184	100.0
5	Agua domiciliar por Manguera	0	0.0
6	Agua llave publica / fuente	0	0.0
7	Reservorio de agua lluvia	0	0.0
8	Servicio sanitario	124	67.4
9	Letrina	60	32.6
10	Usa la letrina	60	32.6
11	Recolección de basura	0	0.0
12	Aseo de calles	0	0.0
13	Energia eléctrica domiciliaria	181	98.4
14	Teléfono (Hondutel)	0	0.0
15	Teléfono (Celular)	184	100.0
16	Alumbrada publico	184	100.0
17	Mantenimiento de calles	0	0.0

Indicadores Socioeconómicos de El Paraiso, Copán.

Levantamiento de Indicadores Socioeconómicos

Identificación de viviendas por Comunidad.

Municipio de: El Paraíso, Copan.
Código: 0409
Comunidad: San Antonio Crucitas

Nº Vivienda	Nombre de jefe de Familia	Ocupado	Desocupado	Edificio, publico Negocio/	Estado Vivienda		
					B	R	M
1	Saúl Morales		X			X	
2	Valeria Suchite	X					X
3	Saturnino Vasquez Garcia		X				X
4	Alba Luz Vasquez	X					X
5	Raimunda Suchites	X					X
6	Julio Suchite García	X					X
7	Juan García	X					X
8	Margarito Monroy	X					X
9	Juan Avalos	X				X	
10	Rene García	X					X
11	Julio Jerónimo	X					X
12	Vicenta García	X					X
13	Paula García	X					X
14	Eduvina Vasquez	X					X
15	Andrés Vasquez		X				X
16	Mirna Oralba López	X				X	
17	Walter Peña	X				X	
18	José Ulloa		X				X
19	Margarita Gavarrete	X				X	
20	Eusebio Gavarrete	X				X	
21	Francisco Gavarrete	X				X	
22	Santos García	X					X
23	Perfecto Javier Crisóstomo	X					X
24	Eugenia Avalos	X				X	
25	Samuel Díaz	X					X
26	Mirtala Villanueva	X				X	
27	Verónica Vasquez	X					X
28	Lorena García		X		X		
29	Floridalma García		X		X		
30	Elder Ramírez	X					X
31	Dominga Ramírez	X					X

32	Elsa Crisóstomo	X			X		
33	Bonifacio Crisóstomo	X					X
34	Rosa Recinos	X				X	
35	Romelia García	X				X	
36	Pedro Avalos	X				X	
37	Angelina Avalos	X					X
38	Carlos Avalos		X				X
39	Israel Avalos		X			X	
40	Evelio Avalos	X					X
41	Floridalma Fuentes	X					X
42	Santiago Castillo	X					X
43	Samuel Gavarrete	X				X	
44	Roberto León	X				X	
45	Román Avalos	X			X		
46	Cristina Vasquez	X		PULPERIA	X		
47	Jesús Crisóstomo	X					X
48	Timoteo Díaz	X					X
49	Andrés Oliva	X					X
50	David Hernández	X			X		
51	Franklin Barrientos	X				X	
52	Ovidio Barrientos	X				X	
53	Carlos Manuel Barrientos	X				X	
54	Benigno Díaz	X			X		
55	Verónica Mejía	X			X		
56	Jesús Oliva	X		NEGOCIO	X		
57	Iglesia Católica			IGLESIA			
58	Iglesia Católica			IGLESIA			
59	Uben León		X		X		
60	Audelio Díaz	X				X	
61	Henry Díaz	X			X		
62	Luis Escobar	X					X
63	Santos Bernabe Pérez	X					X
64	Inés León	X			X		
65	Luis León	X			X		
66	Fernando Mejía	X					X
67	Evelin Mejía	X			X		
68	Rafael Mejía	X					X
69	Francisco Arita	X					X
70	Casa Pastoral						
71	Iglesia Evangélica			IGLESIA			
72	Juana Díaz	X				X	
73	Gregorio Díaz	X				X	
74	Comedor Infantil						

75	Cesar						
76	Kínder						
77	Luisa Díaz	X					X
78	Juana Arita	X		PULPERIA	X		
79	Eduardo Ramírez	X				X	
80	Estanislao Simeón	X					X
81	Petronila Avalos	X			X		
82	Escuela						
83	Jesús Martínez	X				X	
84	Amado Santos	X			X		
85	Soner Santos	X			X		
86	Robelo Ramos	X			X		
87	Edgar Ramos	X			**X**		
88	Julio Fuentes	X			**X**		
89	José Filimon Mejía	X			**X**		
90	Reina Ramírez	X			**X**		
91	Margarita Álvarez	X				**X**	
92	Juventino Ramírez		**X**				**X**
93	Teodoro Arita		**X**				**X**
94	Candelaria García	X					**X**
95	Manuel de Jesús García	X				**X**	
96	Elmer Enrique Vasquez	X				**X**	
97	Neri Solís	X					**X**
98	Juan León	X					**X**
99	Isauro Ramírez	X					X
100	Benita Ramírez	X				X	
101	Ceferina Romero	X				X	
102	Miguel de Jesús Rossel	X					X
103	Juan Ramón Rossel	X					X
104	Aunner Arnoldo García	X					X
105	Baudilio Romero	X					X
106	Juan Morales	X					X
107	Alejandrina García	X					X
108	Rosa Neli Fuentes		X		X		
109	Rosa Neli Fuentes	X					X
110	Eduardo Ramírez	X			X		
111	Oscar Ramírez		X		X		
112	Emilson Oliva	X				X	
113	Dinora García	X			X		
114	Gerson García	X				X	
115	Saturnina Vasquez	X					X
116	Ernan Martínez	X					X
117	Emilia Arita	X			X		

118	Raquel Mejía	X			X		
119	Juana Martínez	X			X		
120	Yoni Martínez		X		X		
121	Emilia Arita		X				X
122	Rafael Rosa		X			X	
123	José Luis Martínez	X				X	
124	Suyapa Martínez	X			X		
125	Jacinto Martínez	X				X	
126	Abel Martínez		X			X	
127	Juana Franco	X			X		
128	Emilia Maldonado	X			X		
129	Raúl Madrid		X		X		
130	Ovidio Colindres	X				X	
131	Auner Adali Colindres		X				X
132	Odilma Martínez	X			X		
133	Nehemías Villanueva	X				X	
134	Elvira Romero	X			X		
135	Mairon Morales		X		X		
136	Reina Consuelo Arita		X				X
137	Catalina Villeda	X				X	
138	Servio Tulio López	X					X
139	Teodoro Arita	X				X	
140	Armando Fuentes		X				X
141	Olga Montufar	X					X
142	Ofelia Gálvez	X				X	
143	Eliberto Gálvez	X					X
144	Antonio Gálvez		X				X
145	Francisca Posadas	X				X	
146	Abel Gálvez		X			X	
147	Porfirio Gálvez	X				X	
148	Ramiro de León	X					X
149	Jeovani Solís		X				X
150	Roni Salazar	X				X	
151	Suyapa Gonzales	X				X	
152	Aracely Zacarías	X			X		
153	Fernando Posadas	X				X	
154	Tito Zacarías	X				X	
155	Jerónimo Zacarías		X		X		
156	Cruz Amador	X				X	
157	Catarino Morales	X					X
158	Danilo Mejía	X					X
159	Teodoro Arita		X				X
160	José Moreira		X				X

161	José Moreira	X				X	
162	Francisco Montufar		X				X
163	José Sinaldo Sagastume	X					X
164	Merejilda Zacarías	X				X	
165	Santos Avalos	X				X	
166	Erasmo Hernández	X			X		
167	Alexis Ramírez		X		X		
168	Carlos Ramírez	X		PULPERIA	X		
169	Margarito Monroy		X				X
170	Reina Moreno	X				X	
171	Victoria Díaz	X				X	
172	Erasmo Moreno	X					X
173	Vivian Oliva	X				X	
174	Santos Oliva	X			X		
175	Carlos Díaz	X					X
176	Reina Barrientos	X			X		
177	Inés León		X		X		
178	Cruz García	X				X	
179	Hugo Díaz	X					X
180	Ilma Córdova	X				X	
181	Antonio Vasquez		X				X
182	Luisa Díaz	X					X
183	Jestrudis Vasquez	X					X
184	Antonio Vásquez		X				X
185	Vivian Oliva		X	Pulpería		X	
186	Eugenio Marroquín	X					X
187	Iglesia Evangelica			Iglesia			
188	Francisco León	X				X	
189	Carlos Avalos	X			X		
190	Isabel Ramirez	X					X
191	Jose Ramirez		X			X	
192	David Ramirez		X			X	
193	Modesto Ramirez	X					X
194	Paulino Recinos	X					X
195	Elsa Reyes	X					X
196	Marcelino Ramirez	X			X		
197	Rosendo Ramirez	X			X		
198	Berta Alicia Oliva	X			X		
199	Sergio Vasquez	X					X
200	Evelio Oliva	X				X	
201	Jose Leon	X		Pulperia	X		
202	Jeremias Leon	X			X		
203	Sulmi Oliva	X			X		

204	Victorio Oliva	X			X		
205	Danilo Arias	X					X
206	Gregorio Calderon	X				X	
207	Maximino Galvez	X			X		
208	Virginia Leon	X				X	
209	Juan Manuel Galvez	X					X
210	Orfilia Ramirez	X			X		
211	Jacoba Ramirez	X					X
212	Ondina Avalos	X			X		
213	Dalila Ramirez		X	Pulperia	X		
214	Juan Leon	X				X	
215	Floridalma Cordoba		X		X		
216	Martin Ramirez		X				X
217	Benjamin Cortez	X				X	
218	Agustin Guzman	X			X		
219	Encarnacion Benitez	X			X		
220	Fernando Posadas		X				X
221	Rosario Guzmán	X				X	
222	Lisandro Guzman	X					X
223	Avelino Guzman	X					X
224	Benjamin Guzman		X				X
225	Maria Isabel Ramirez		X				X
226	Santos Guzman	X					X
227	Maria del Carmen Guzman	X					X
228	Santiago Guzman	X					X
229	Onoria Vasquez	X					X
230	Vicente Vasquez	X					X
231	Daniel Vasquez	X					X
232	Leonardo Guzman	X					X
233	Estanislao Ramires		X				X
234	Estanislao Ramires	X					X
235	Margarito Monrroy	X					X
236	Roni Monrroy		X				X
237	Pedro Ramirez	X					X
238	Ines Leon		X				X
239	Mario Gimenez	X					X
240	Santos Garcia	X					X
241							
242							
243							
244							
245							
246							

Descripción Edificación	#
Viviendas ocupadas	184
Viviendas desocupadas	47
Iglesias	4
Centro Comunal	0
Escuela	1
Kínder	1
Cesar	1
Negocios	7
Edificio Gubernamental	0
Otras	0
Total	245

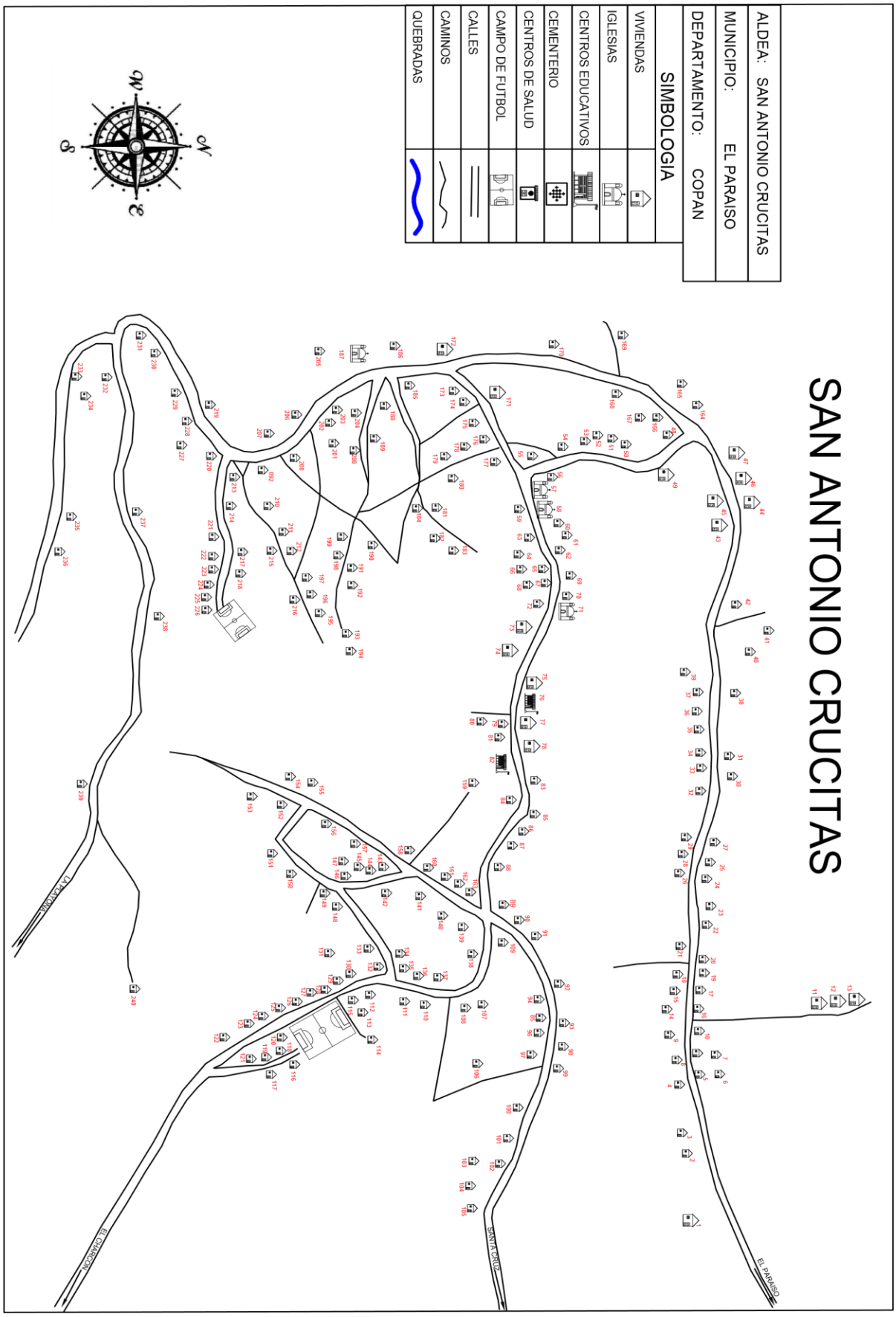
ALDEA: SAN ANTONIO CRUCITAS
MUNICIPIO: EL PARAISO
DEPARTAMENTO: COPAN
SIMBOLOGIA
VIVIENDAS
IGLESIAS
CENTROS EDUCATIVOS
CEMENTERIO
CENTROS DE SALUD
CAMPO DE FUTBOL
CALLES
CAMINOS
QUEBRADAS
SAN ANTONIO CRUCITAS
EL PARAISO
SANTA CRUZ
EL CHAPOTON
LA PLAYONA

MANCOMUNIDAD CHORTI

MUNICIPALIDAD DEL PARAISO, COPÁN.

Encuesta Socioeconomica para Establecer Linea de Base a Nivel Municipal

(en el marco de los ODS)

DATOS GENERALES

Municipio: El Paraiso, Copán

Barrio: La Magua

Población: 35 Vivienda: 14

12. Clasificación de personas por rangos de edades y sexos

No	Rangos de Edades	No. De Personas	Sexo		saben leer y escribir	
			F	M	F	M
1	Menores de 1 año	0	0	0	0	0
2	De 1 a 4 años	1	1	0	0	0
3	De 5 a 6 años	0	0	0	0	0
4	De 7 a 12 años	4	2	2	2	2
5	De 13 a 15 años	1	0	1	0	1
6	De 16 a 18 años	1	0	1	0	1
7	De 19 a 23 años	4	2	2	2	2
8	De 24 a 30 años	8	5	3	5	3
9	De 31 a 40 años	1	0	1	0	1
10	De 41 a 50 años	7	3	4	3	4
11	De 51 a 64 años	6	4	2	4	2
12	De 65 años y mas	2	2	0	2	0

13. Cuantas madres solteras hay en el hogar:

0 0.0 %

14. Cuantos niñ@s nacieron en la familia durante 2013:

0 0.0 %

Femenino 0 ##### %

Masculino 0 ##### %

Mujeres en edad reproductiva

7

15. Quien atendio el parto

1. Enfermera	0	0.0	%
2. Partera	0	0.0	%
3. Medico	0	0.0	%
4. Ella sola	0	0.0	%
5. Marido	0	0.0	%
6. Otra Persona	0	0.0	%

16. Hubo alguna muerte materna durante el parto o post parto en la familia en el 2013 (hogares)

1. Si 0 0.0 % 2. No 14 #### %

17. Planifica la familia con su pareja:

1. Si 0 0.0 % 2. No 14 #### %

18. Tipo de método que usa:

1. Ritmo	0	######	%
2. Diu	0	######	%
3. Pastilla	0	######	%
4. Preservativo	0	######	%
5. Inyección	0	######	%
6. Operación	0	######	%
6.1. F	0	######	%
6.2. M		######	%

19. Se murio en la familia un niño (a) menor de 5 años en el 2013:

1. Si 0 0.0 % 2. No 14 #### % Femenino 0 #### % Masculino 0 #### %

20. Se manifestaron en elgun miembro de su familia las siguientes enfermedades, durante el 2013:

No	Tipo de enfermedad	Se manifesto		Sexo				Asistencia					
		Si	%	M	%	F	%	Publica	%	Privada	%	Propia	%
1	Infecciones Respiratorias Agudas	0	0	0	####	0	#####	0	#####	0	####	0	###
2	Dengue Clásico	0	0	0	####	0	#####	0	#####	0	####	0	###
3	Paludismo	0	0	0	####	0	#####	0	#####	0	####	0	###
4	Dengue Hemorrágico	0	0	0	####	0	#####	0	#####	0	####	0	###
5	Chagas	0	0	0	####	0	#####	0	#####	0	####	0	###
6	Alcoholismo	0	0	0	####	0	#####	0	#####	0	####	0	###
7	Discapacidad en Niños/Niñas	0	0	0	####	0	#####	0	#####	0	####	0	###
8	Discapacidad en Jovenes	0	0	0	####	0	#####	0	#####	0	####	0	###
9	Discapacidad en Adultos	0	0	0	####	0	#####	0	#####	0	####	0	###
10	Discapacidad en Adulto Mayor	0	0	0	####	0	#####	0	#####	0	####	0	###
11	Tuberculosis	0	0	0	####	0	#####	0	#####	0	####	0	###
12	Cancer	0	0	0	####	0	#####	0	#####	0	####	0	###
13	Diarreas	0	0	0	####	0	#####	0	#####	0	####	0	###
14	De la piel	0	0	0	####	0	#####	0	#####	0	####	0	###
15	Otros:	0	0	0	####	0	#####	0	#####	0	####	0	###

21. Tipo de vivienda en uso:

Casa	14	100.0	%
Apartamento Independiente	0	0.0	%
Local no abitacional	0	0.0	%
Cuarto mesón (cuarterias)	0	0.0	%
Casa improvisada	0	0.0	%

22. Materiales de construcción de las paredes:

1. Adobe	3	21.4	%
2. Bloque	6	42.9	%
3. Bahareque	2	14.3	%
4. Madera	3	21.4	%
5. Desperdicios	0	0.0	%
6. Ladrillo	0	0.0	%
7. Piedra	0	0.0	%

23. Tenecia de la vivienda:

Propia totalmente pagada	10	71.4	%
Dominio:			
Pleno	6	60.0	%
Escritura	2	20.0	%
Util	2	20.0	%
Sexo:			
Masculino	5	50.0	%
Femenino	1	10.0	%
Ambos	4	40.0	%
Propia Pagando	1	7.1	%
Alquilada	0	0.0	%
Prestada	3	21.4	%

24. Cuales son los principales problemas de la vivienda.

No tiene repello	3	21.4	%
Piso de tierra	5	35.7	%
Falta de cielo falso	7	50.0	%
Problemas estructurales	7	50.0	%
Techo en mal estado	6	42.9	%
Ninguno	2	14.3	%

Externo	3	100.0	%	Interno	3	#### %

25. Condiciones de la vivienda:

Buena	2	14.3	%
Regular	8	57.1	%
Mala	4	28.6	%

26. Freceuntementeque utilizan para cocinar:

Electricidad	0	0.0	%
Gas volátil (Chimbo)	0	0.0	%
Gas (Kerosén)	0	0.0	%
Leña	14	####	%
No Cosina	0	0.0	%

27. Cuantas piezas tiene esta vivienda:

Una	5	####	%
Dos	5	####	%
Tres	3	####	%
Cuatro	0	0.0	%
Cinco	1	7.1	%
Seis y mas	0	0.0	%

28. Cuantos baños tiene:

No tiene baño	2	14.3	%
Uno	12	85.7	%
Dos	0	0.0	%
Tres y mas	0	0.0	%

29. Cuántas piezas se utilizan como dormitorio:

Una	11	78.6	%
Dos	2	14.3	%
Tres	1	7.1	%
Cuatro y mas	0	0.0	%

30. Cuántas familias viven en esta casa:

Una	13	92.9	%	
Dos	1	7.1	%	
Tres	0	0.0	%	
Cuatro	0	0.0	%	Familias
Cinco y mas	0	0.0	%	15

31. Ha emigrado algun miembro de su hogar:

Si	0	0.0	%
Cuantos	0	0.0	%
Sexo:			
Maculino	0	#####	%
Femenino	0	#####	%
Dentro del pais	0	#####	%
Otro pais	0	#####	%
No	14	#####	%

32. Conoce usted casos de violencia intrafamiliar en el barrio en el ultimo año:

Si	0	-	%	Cuantos	0	### %
No	14	#####	%			

33. Le ha sucedido algún caso de violencia a usted o a su familia en el ultimo año:

Si			Cuantos			No		
	0	0.0 %		0	0.0 %		14	100.0 %

34. Situación educativa actual, e igualdad entre los sexos, de los niños en edad escolar (4 a 23 años 11)

Sexo		Grado que actualmente cursan o cursaron											Estudian ahora	
M	F	Pre Grado	Primer Grado	Segundo Grado	Tercero Grado	Cuarto Grado	Quinto Grado	Sexto Grado	Básico	Diver.	Univ.	Ning.	Si	No
6	5	1	3	1	1	0	0	5	0	0	0	0	4	7
54.5 %	45.5 %	9.1 %	27.3 %	9.1 %	9.1 %	0.0 %	0.0 %	45.5 %	0.0 %	0.0 %	0.0 %	0.0 %	36.4 %	63.6 %

35. Profesión u oficio e ingresos de los miembros de la familia en edad de trabajar:

Pea Ocupada y Desocupada

Si	%	No	%
17	56.7	13	43.3

Ingresos Menos de 1,000	6	35.3	%
Ingresos entre Lps. 1,001 a 2,000	9	52.9	%
Ingresos entre Lps. 2,001 a 4,000	2	11.8	%
Ingresos entre Lps. 4,001 a 8,000	0	0.0	%
Ingresos entre Lps. 8,001 y más	0	0.0	%

PEA Ocupada y desocupada
30

Viviendas	14

36. Alguien de la familia ha obtenido algún tipo de prestamo:

Si	0	-	%
No	14	#####	%
M	0	######	%
F	0	######	%

37. Reciben remesas:

Si	0	-	%
No	0	-	%

39. Cuantos son los ingresos mensuales familiares:

Rangos (Lps)	Hogar	%
de 1,000.00	5	35.71
1,001 - 2,000	5	35.71
2,001 - 4,000	3	21.43
4,001 - 8,000	1	7.14
8,001 - 12,000	0	0.00
12,001 - 20,000	0	0.00
20,001 - 30,000	0	0.00
30,001 - 50,000	0	0.00
50,001 y Mas	0	0.00

38. Cuanto lps.

No.	Rango	Cant.	%
1	0.01 - 1000.00	0	########
2	1000.01 -2000.00	0	########
3	2000.01 - y mas	0	########

40. Los ingresos familiares ajustan para alimentarse los:

1. 3 tiempos	11	78.6	%
2. 2 tiempos	3	21.4	%
3. 1 tiempos	0	0.0	%

41. Trabaja por cuenta propia la tierra alguien en la familia

1. Si	10	71.4	%
2. No	4	28.6	%

Cuantos	M	10	100.0 %
	F	0	0.0 %

Uno	6	60.0	%
Dos	2	20.0	%
Tres	0	0.0	%
Cuatro	0	0.0	%
Cinco y mas	0	0.0	%

42. Tipo de tenencia de la tierra

1. Propia pagada	3	21.4	%
Pleno	2	66.7	%
Util	1	33.3	%
2. Propia pagando	1	7.1	%
3. Alquilada	3	21.4	%
4. Prestada	1	7.1	%
5. En litigio	0	0.0	%
6. Comunal	0	0.0	%
7. No tiene	6	42.9	%

43. Se producen alimentos en la familia:

Si	6	42.9	%
No	8	57.1	%

Viviendas	14

44. Producen suficientes alimentos para autoconsumo:

Si	5	35.7	%
No	9	64.3	%

45. De los alimentos que producen obtienen exedentes para la venta:

Si	1	7.1	%
No	13	92.9	%

46. Cuantos hombres de la familia participan en organizaciones:

Ninguno	13	92.9	%
Uno	1	7.1	%
Dos	0	0.0	%
Tres y mas	0	0.0	%

47. Cuantas mujeres de la familia participan en organizaciones:

Ninguno	13	92.9	%
Uno	2	14.3	%
Dos	0	0.0	%
Tres y mas	0	0.0	%

48. En la casa que habita existen los siguientes sevicios publicos:

No	Servicios Publicos	Lo reciben	
		Cant.	%
1	Agua de pozo propio	0	0.0
2	Agua domiciliar de pozo comunal	0	0.0
3	Acarrea agua de rio o quebrada	0	0.0
4	Agua domiciliar por acueducto	14	100.0
5	Agua domiciliar por Manguera	0	0.0
6	Agua llave publica / fuente	0	0.0
7	Reservorio de agua lluvia	0	0.0
8	Servicio sanitario	9	64.3
9	Letrina	5	35.7
10	Usa la letrina	4	28.6
11	Recolección de basura	0	0.0
12	Aseo de calles	0	0.0
13	Energia eléctrica domiciliaria	14	100.0
14	Teléfono (Hondutel)	0	0.0
15	Teléfono (Celular)	6	42.9
16	Alumbrada publico	12	85.7
17	Mantenimiento de calles	0	0.0

Indicadores Socioeconómicos de El Paraiso, Copán.

Levantamiento de Indicadores Socioeconómicos
Identificación de viviendas por Comunidad.

Municipio de: El Paraíso, Copan.
Código: 0409
Comunidad: La Magua

Nº Vivienda	Nombre de jefe de Familia	Ocupado	Desocupado	Edificio, publico Negocio/	Estado Vivienda		
					B	R	M
1	Iglesia de Dios	X					
2	Escuela Nuevos Horizontes	X					
3	Marco Javier Mena	X				**X**	
4	Melvin Dioro Mena Arita		X			X	
5	Dagoberto Mena Arita		X			X	
6	Rosa Elida Sagastume	X				X	
7	Wendy Xiomara Rivera	X					X
8	Santos Lopez Franco	X					X
9	Maria Leopoldina Franco	X					X
10	Adelmo Lopez Franco	X				X	
11	Efrain Cano	X					X
12	Oscar Armando Rivera	X					X
13	Francisco Vasquez Lopez	X					X
14	Santos Solis Vasquez	X					X
15	Hilda Angelica Lopez	X					X
16	Elmer Mauricio Mena	X					X
17	Vvivienda en Construccion						
18	Arbey Solis		X			X	
19	Concepcion de Maria Portillo	X					X

Descripción Edificación	#
Viviendas ocupadas	13
Viviendas desocupadas	3
Iglesias	1
Centro Comunal	0
Escuela	1
Kínder	0
Cesar	0
Negocios	0
Edificio Gubernamental	0
Otras	1
Total	19

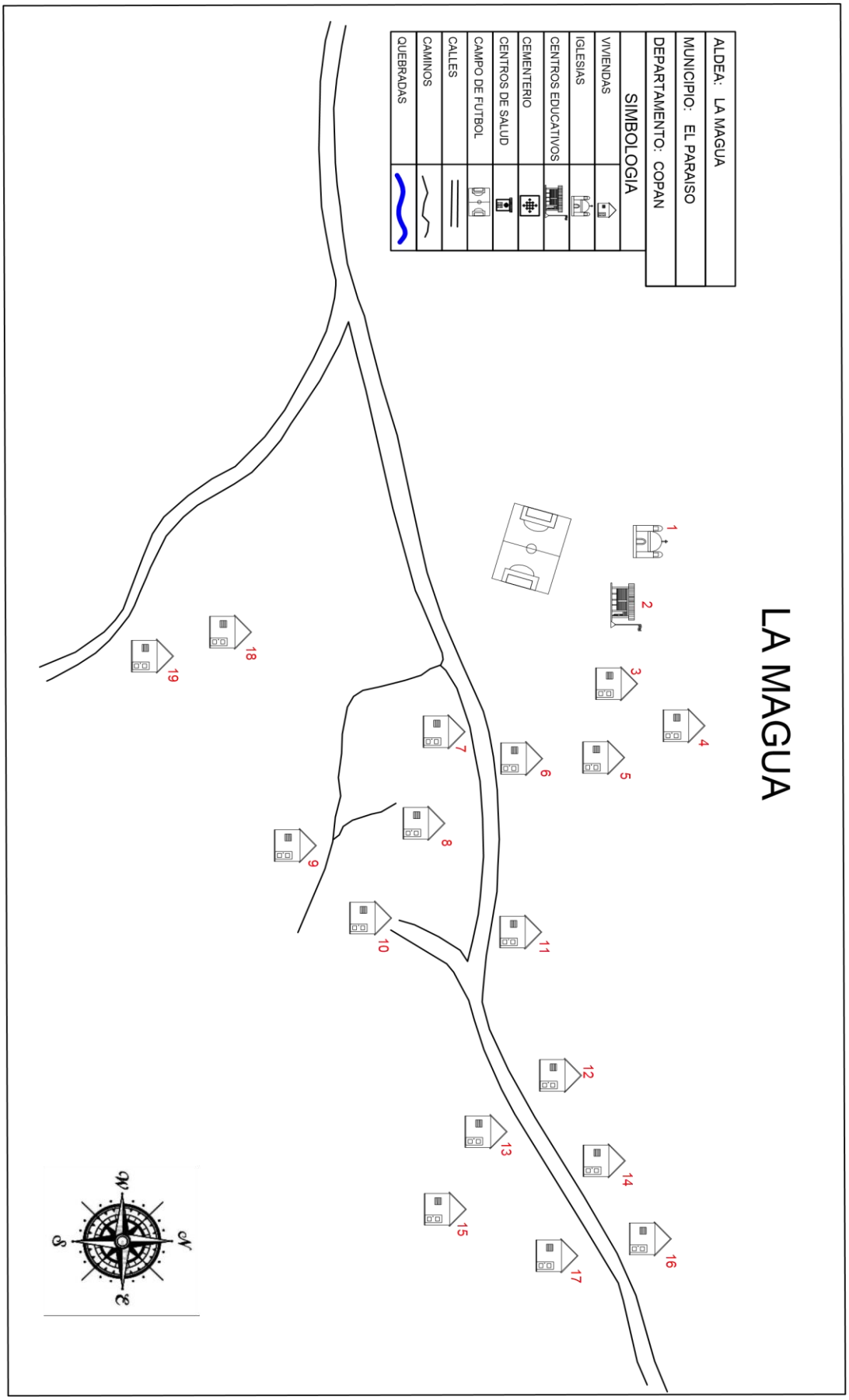
ALDEA: LA MAGUA
MUNICIPIO: EL PARAISO
DEPARTAMENTO: COPAN
SIMBOLOGIA
VIVIENDAS
IGLESIAS
CENTROS EDUCATIVOS
CEMENTERIO
CENTROS DE SALUD
CAMPO DE FUTBOL
CALLES
CAMINOS
QUEBRADAS
LA MAGUA
1
2
3
4
5
6
7
8
9
10
11
12
13
14
15
16
17
18
19
N
S
E
W

MANCOMUNIDAD CHORTI

MUNICIPALIDAD DEL PARAISO, COPÁN.

Encuesta Socioeconomica para Establecer Linea de Base a Nivel Municipal

(en el marco de los ODS)

DATOS GENERALES

Municipio: El Paraiso, Copán

Aldea: Agua Buena

Población: 101 Vivienda: 22

12. Clasificación de personas por rangos de edades y sexos

No	Rangos de Edades	No. De Personas	Sexo		saben leer y escribir	
			F	M	F	M
1	Menores de 1 año	3	2	1	0	0
2	De 1 a 4 años	12	4	8	0	0
3	De 5 a 6 años	7	4	3	0	0
4	De 7 a 12 años	16	8	8	8	8
5	De 13 a 15 años	4	1	3	1	3
6	De 16 a 18 años	7	3	4	3	4
7	De 19 a 23 años	10	5	5	5	5
8	De 24 a 30 años	7	4	3	3	3
9	De 31 a 40 años	15	9	6	9	5
10	De 41 a 50 años	4	2	2	2	2
11	De 51 a 64 años	10	5	5	4	4
12	De 65 años y mas	6	2	4	1	2

13. Cuantas madres solteras hay en el hogar:

2 8.7 %

14. Cuantos niñ@s nacieron en la familia durante 2013:

1 4.5 %

Femenino 1 100.0 %

Masculino 0 0.0 %

Mujeres en edad reproductiva

22

15. Quien atendio el parto

1. Enfermera	0	0.0	%
2. Partera	0	0.0	%
3. Medico	1	4.5	%
4. Ella sola	0	0.0	%
5. Marido	0	0.0	%
6. Otra Persona	0	0.0	%

16. Hubo alguna muerte materna durante el parto o post parto en la familia en el 2013 (hogares)

1. Si 0 0.0 % 2. No 22 #### %

17. Planifica la familia con su pareja:

1. Si 2 9.1 % 2. No 20 90.9 %

18. Tipo de método que usa:

1. Ritmo	0	0.0	%
2. Diu	0	0.0	%
3. Pastilla	1	50.0	%
4. Preservativo	0	0.0	%
5. Inyección	1	50.0	%
6. Operación	0	0.0	%
6.1. F	0	0.0	%
6.2. M	0	0.0	%

19. Se murio en la familia un niño (a) menor de 5 años en el 2013:

1. Si 0 0.0 % 2. No 22 #### % Femenino 0 #### %
Masculino 0 #### %

20. Se manifestaron en elgun miembro de su familia las siguientes enfermedades, durante el 2013:

No	Tipo de enfermedad	Se manifesto		Sexo				Asistencia					
		Si	%	M	%	F	%	Publica	%	Privada	%	Propia	%
1	Infecciones Respiratorias Agudas	0	0	0	####	0	#####	0	#####	0	####	0	###
2	Dengue Clásico	0	0	0	####	0	#####	0	#####	0	####	0	###
3	Paludismo	0	0	0	####	0	#####	0	#####	0	####	0	###
4	Dengue Hemorrágico	0	0	0	####	0	#####	0	#####	0	####	0	###
5	Chagas	0	0	0	####	0	#####	0	#####	0	####	0	###
6	Alcoholismo	0	0	0	####	0	#####	0	#####	0	####	0	###
7	Discapacidad en Niños/Niñas	0	0	0	####	0	#####	0	#####	0	####	0	###
8	Discapacidad en Jovenes	0	0	0	####	0	#####	0	#####	0	####	0	###
9	Discapacidad en Adultos	0	0	0	####	0	#####	0	#####	0	####	0	###
10	Discapacidad en Adulto Mayor	0	0	0	####	0	#####	0	#####	0	####	0	###
11	Tuberculosis	0	0	0	####	0	#####	0	#####	0	####	0	###
12	Cancer	0	0	0	####	0	#####	0	#####	0	####	0	###
13	Diarreas	0	0	0	####	0	#####	0	#####	0	####	0	###
14	De la piel	1	1	0	0	1	100	0	#####	1	####	0	###
15	Otros:	0	0	0	####	0	#####	0	#####	0	####	0	###

21. Tipo de vivienda en uso:

Casa	22	100.0	%
Apartamento Independiente	0	0.0	%
Local no abitacional	0	0.0	%
Cuarto mesón (cuarterias)	0	0.0	%
Casa improvisada	0	0.0	%

22. Materiales de construcción de las paredes:

1. Adobe	0	0.0	%
2. Bloque	10	45.5	%
3. Bahareque	0	0.0	%
4. Madera	12	54.5	%
5. Desperdicios	0	0.0	%
6. Ladrillo	0	0.0	%
7. Piedra	0	0.0	%

23. Tenecia de la vivienda:

Propia totalmente pagada	17	77.3	%
Dominio:			
Pleno	11	64.7	%
Escritura	1	5.9	%
Util	5	29.4	%
Sexo:			
Masculino	13	76.5	%
Femenino	2	11.8	%
Ambos	2	11.8	%
Propia Pagando	0	0.0	%
Alquilada	0	0.0	%
Prestada	5	22.7	%

24. Cuales son los principales problemas de la vivienda.

No tiene repello	6	27.3	%
Piso de tierra	9	40.9	%
Falta de cielo falso	4	18.2	%
Problemas estructurales	6	27.3	%
Techo en mal estado	5	22.7	%
Ninguno	10	45.5	%

Externo	5	83.3	%	Interno	5	83.3	%

25. Condiciones de la vivienda:

Buena	10	45.5	%
Regular	8	36.4	%
Mala	4	18.2	%

26. Freceuntementeque utilizan para cocinar:

Electricidad	2	9.1	%
Gas volátil (Chimbo)	0	0.0	%
Gas (Kerosén)	0	0.0	%
Leña	22	####	%
No Cosina	0	0.0	%

27. Cuantas piezas tiene esta vivienda:

Una	1	4.5	%
Dos	6	####	%
Tres	3	####	%
Cuatro	4	####	%
Cinco	2	9.1	%
Seis y mas	6	####	%

28. Cuantos baños tiene:

No tiene baño	6	27.3	%
Uno	16	72.7	%
Dos	0	0.0	%
Tres y mas	0	0.0	%

29. Cuántas piezas se utilizan como dormitorio:

Una	10	45.5	%
Dos	7	31.8	%
Tres	3	13.6	%
Cuatro y mas	2	9.1	%

30. Cuántas familias viven en esta casa:

Una	21	95.5	%	
Dos	1	4.5	%	
Tres	0	0.0	%	
Cuatro	0	0.0	%	Familias
Cinco y mas	0	0.0	%	23

31. Ha emigrado algun miembro de su hogar:

Si	3	13.6	%
Cuantos	8	36.4	%
Sexo:			
Maculino	3	37.5	%
Femenino	5	62.5	%
Dentro del pais	3	37.5	%
Otro pais	5	62.5	%
No	19	86.4	%

32. Conoce usted casos de violencia intrafamiliar en el barrio en el ultimo año:

Si	0	-	%	Cuantos	0	### %
No	22	#####	%			

33. Le ha sucedido algún caso de violencia a usted o a su familia en el ultimo año:

Si		%	Cuantos		%	No		%
	0	0.0		0	0.0		22	100.0

34. Situación educativa actual, e igualdad entre los sexos, de los niños en edad escolar (4 a 23 años 51)

Sexo		Grado que actualmente cursan o cursaron											Estudian ahora	
M	F	Pre Grado	Primer Grado	Segundo Grado	Tercero Grado	Cuarto Grado	Quinto Grado	Sexto Grado	Básico	Diver.	Univ.	Ning.	Si	No
28	23	11	7	2	8	4	4	13	2	0	0	0	17	34
54.%	45 %	21.6 %	13.7 %	3.9 %	15.7 %	7.8 %	7.8 %	25.5 %	3.9 %	0.0 %	0.0 %	0.0 %	33.3 %	66.7 %

35. Profesión u oficio e ingresos de los miembros de la familia en edad de trabajar:

Pea Ocupada y Desocupada

Si	%	No	%
33	47.1	37	52.9

Ingresos Menos de 1,000	12	36.4	%
Ingresos entre Lps. 1,001 a 2,000	15	45.5	%
Ingresos entre Lps. 2,001 a 4,000	4	12.1	%
Ingresos entre Lps. 4,001 a 8,000	2	6.1	%
Ingresos entre Lps. 8,001 y más	0	0.0	%

PEA Ocupada y desocupada
70

Viviendas	22

36. Alguien de la familia ha obtenido algún tipo de prestamo:

Si	0	-	%
No	22	#####	%
M	0	######	%
F	0	######	%

37. Reciben remesas:

Si	1	4.55	%
No	21	95.45	%

39. Cuantos son los ingresos mensuales familiares:

Rangos (Lps)	Hogar	%
de 1,000.00	1	4.55
1,001 - 2,000	7	31.82
2,001 - 4,000	11	50.00
4,001 - 8,000	3	13.64
8,001 - 12,000	0	0.00
12,001 - 20,000	0	0.00
20,001 - 30,000	0	0.00
30,001 - 50,000	0	0.00
50,001 y Mas	0	0.00

38. Cuanto lps.

No.	Rango	Cant.	%
1	0.01 - 1000.00	1	100.00
2	1000.01 -2000.00	0	-
3	2000.01 - y mas	0	-

40. Los ingresos familiares ajustan para alimentarse los:

1. 3 tiempos	16	72.7	%
2. 2 tiempos	6	27.3	%
3. 1 tiempos	0	0.0	%

Indicadores Socioeconómicos Línea Base Municipio El Paraíso, Copán.

41. Trabaja por cuenta propia la tierra alguien en la familia

1. Si	20	90.9	%		
2. No	10	45.5	%		
			M	20	100.0 %
Cuantos			F	0	0.0 %
Uno	7	35.0	%		
Dos	3	15.0	%		
Tres	1	5.0	%		
Cuatro	1	5.0	%		
Cinco y mas	0	0.0	%		

42. Tipo de tenencia de la tierra

1. Propia pagada	6	27.3	%
Pleno	6	100.0	%
Util	0	0.0	%
2. Propia pagando	0	0.0	%
3. Alquilada	4	18.2	%
4. Prestada	2	9.1	%
5. En litigio	0	0.0	%
6. Comunal	0	0.0	%
7. No tiene	10	45.5	%

47. Cuantas mujeres de la familia participan en organizaciones:

Ninguno	16	72.7	%
Uno	6	27.3	%
Dos	0	0.0	%
Tres y mas	0	0.0	%

Indicadores Socioeconómicos de El Paraiso, Copán.

43. Se producen alimentos en la familia:

Si	11	50.0	%
No	11	50.0	%

44. Producen suficientes alimentos para autoconsumo:

Si	9	40.9	%
No	13	59.1	%

45. De los alimentos que producen obtienen exedentes para la venta:

Si	3	13.6	%
No	19	86.4	%

46. Cuantos hombres de la familia participan en organizaciones:

Ninguno	18	81.8	%
Uno	4	18.2	%
Dos	0	0.0	%
Tres y mas	0	0.0	%

Viviendas	22

48. En la casa que habita existen los siguientes sevicios publicos:

No	Servicios Publicos	Lo reciben	
		Cant.	%
1	Agua de pozo propio	0	0.0
2	Agua domiciliar de pozo comunal	0	0.0
3	Acarrea agua de rio o quebrada	0	0.0
4	Agua domiciliar por acueducto	22	100.0
5	Agua domiciliar por Manguera	0	0.0
6	Agua llave publica / fuente	0	0.0
7	Reservorio de agua lluvia	0	0.0
8	Servicio sanitario	14	63.6
9	Letrina	8	36.4
10	Usa la letrina	7	31.8
11	Recolección de basura	0	0.0
12	Aseo de calles	0	0.0
13	Energia eléctrica domiciliaria	17	77.3
14	Teléfono (Hondutel)	0	0.0
15	Teléfono (Celular)	10	45.5
16	Alumbrada publico	17	77.3
17	Mantenimiento de calles	0	0.0

Levantamiento de Indicadores Socioeconómicos
Identificación de viviendas por Comunidad.

Municipio de: El Paraíso, Copan.
Código: 0409
Comunidad: Agua Buena

Nº Vivienda	Nombre de jefe de Familia	Ocupado	Desocupado	Edificio, publico Negocio/	Estado Vivienda		
					B	R	M
1	Jorge Neri Chacon		X			X	
2	Santos Vasquez	X				X	
3	Aldivi Peña		X		X		
4	Alduvi Peña		X		X		
5	Juan Velasquez	X				X	
6	Rudy Alexander Peña	X			X		
7	Lucila Portillo	X			X		
8	ESCUELA			Escuela	X		
9	Arsenio Ramirez	X				X	
10	Alduvi Peña	X			X		
11	IGLESIA			Iglesia	X		
12	Jose Ovidio Santos	X			X		
13	Jose Ovidio Santos		X		X		
14	Marvin Antonio Peña	X			X		
15	Saul Velasquez	X			X		
16	Denis Peña		X		X		
17	Delmy Pinto		X		X		
18	Maura Pinto	X			X		
19	German Rivas		X		X		
20	Jesus Rosa	X				X	
21	Adonay Peña	X				X	
22	Wilmer Trigueros		X		X		
23	Denis Peña	X				X	
24	Fredy Diaz	X			X		
25	Humberto Arita	X				X	
26	Wilmer Trigueros		X		X		
27	Alduvi Arita		X		X		
28	Orlando Arita	X			X		
29	Reynaldo Arita	X			X		
30	Sergio Noe Arita	X				X	

Descripción Edificación	#
Viviendas ocupadas	18
Viviendas desocupadas	10
Iglesias	1
Centro Comunal	0
Escuela	1
Kínder	0
Cesar	0
Negocios	0
Edificio Gubernamental	0
Otras	0
Total	30

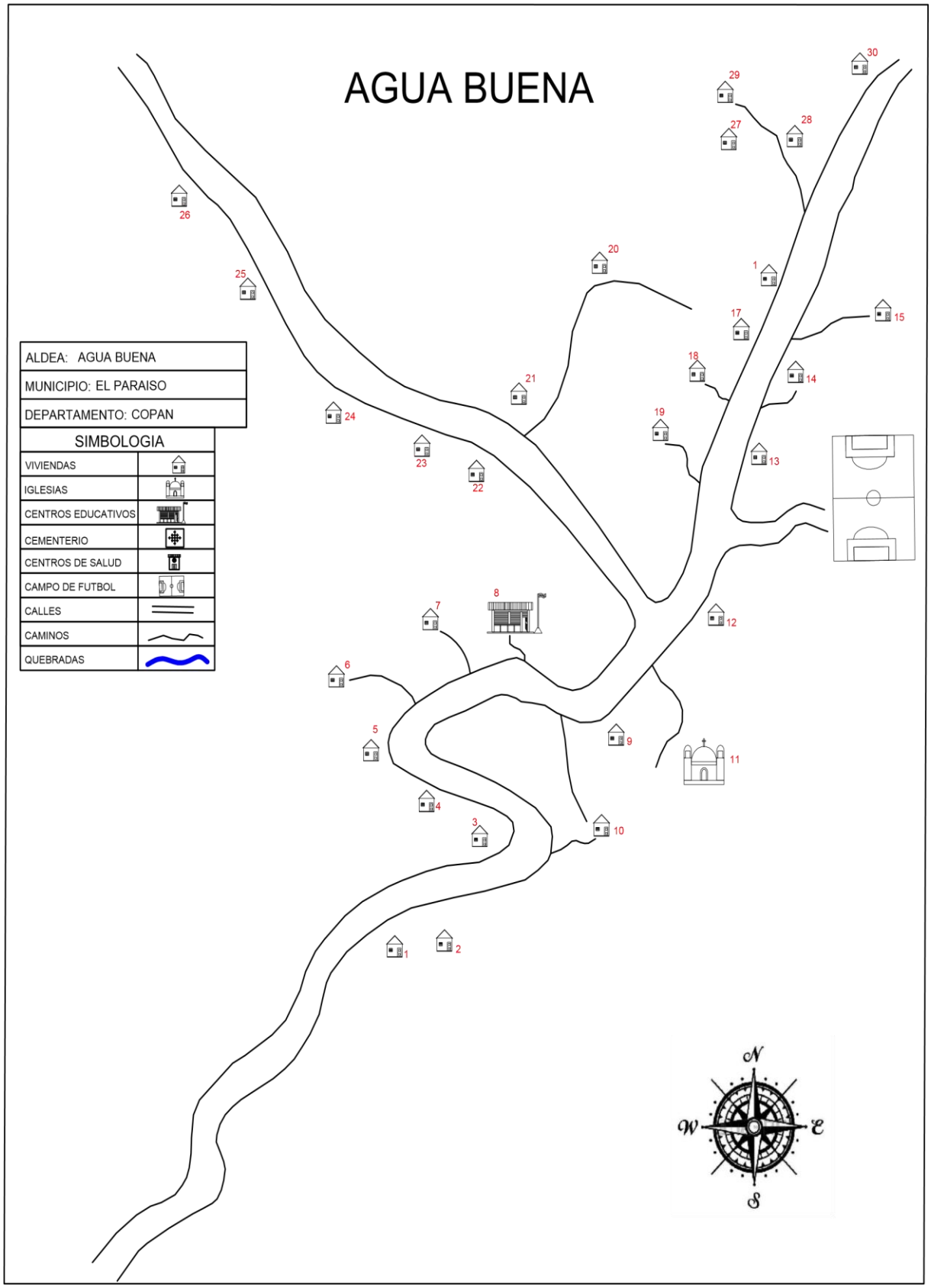
AGUA BUENA
ALDEA: AGUA BUENA
MUNICIPIO: EL PARAISO
DEPARTAMENTO: COPAN
SIMBOLOGIA
VIVIENDAS
IGLESIAS
CENTROS EDUCATIVOS
CEMENTERIO
CENTROS DE SALUD
CAMPO DE FUTBOL
CALLES
CAMINOS
QUEBRADAS
1
2
3
4
5
6
7
8
9
10
11
12
13
14
15
17
18
19
20
21
22
23
24
25
26
27
28
29
30
N
W
E
S

MANCOMUNIDAD CHORTI

MUNICIPALIDAD DEL PARAISO, COPÁN.

Encuesta Socioeconomica para Establecer Linea de Base a Nivel Municipal

(en el marco de los ODS)

DATOS GENERALES

Municipio: El Paraiso, Copán

Barrio: El Tesoro

Población: 387 Vivienda: 115

12. Clasificación de personas por rangos de edades y sexos

No	Rangos de Edades	No. De Personas	Sexo		saben leer y escribir	
			F	M	F	M
1	Menores de 1 año	1	0	1	0	0
2	De 1 a 4 años	25	15	10	0	0
3	De 5 a 6 años	21	11	10	7	3
4	De 7 a 12 años	54	26	28	26	28
5	De 13 a 15 años	21	11	10	11	10
6	De 16 a 18 años	28	18	10	16	10
7	De 19 a 23 años	38	23	15	23	15
8	De 24 a 30 años	54	30	24	30	23
9	De 31 a 40 años	55	29	26	29	26
10	De 41 a 50 años	23	11	12	11	12
11	De 51 a 64 años	27	13	14	13	14
12	De 65 años y mas	40	18	22	18	22

13. Cuantas madres solteras hay en el hogar:

2 1.7 %

14. Cuantos niñ@s nacieron en la familia durante 2013:

1 0.9 %

Femenino 1 100.0 %

Masculino 0 0.0 %

Mujeres en edad reproductiva

111

15. Quien atendio el parto

1. Enfermera	0	0.0	%
2. Partera	1	0.9	%
3. Medico	0	0.0	%
4. Ella sola	0	0.0	%
5. Marido	0	0.0	%
6. Otra Persona	0	0.0	%

16. Hubo alguna muerte materna durante el parto o post parto en la familia en el 2013 (hogares)

1. Si 0 0.0 % 2. No 115 #### %

17. Planifica la familia con su pareja:

1. Si 2 1.7 % 2. No 113 98.3 %

18. Tipo de método que usa:

1. Ritmo	0	0.0	%
2. Diu	0	0.0	%
3. Pastilla	0	0.0	%
4. Preservativo	0	0.0	%
5. Inyección	2	100.0	%
6. Operación	0	0.0	%
6.1. F	0	0.0	%
6.2. M	0	0.0	%

19. Se murio en la familia un niño (a) menor de 5 años en el 2013:

1. Si 0 0.0 % 2. No 115 #### % Femenino 0 #### %
Masculino 0 #### %

20. Se manifestaron en elgun miembro de su familia las siguientes enfermedades, durante el 2013:

No	Tipo de enfermedad	Se manifesto		Sexo				Asistencia					
		Si	%	M	%	F	%	Publica	%	Privada	%	Propia	%
1	Infecciones Respiratorias Agudas	0	0	0	####	0	#####	0	#####	0	####	0	###
2	Dengue Clásico	0	0	0	####	0	#####	0	#####	0	####	0	###
3	Paludismo	0	0	0	####	0	#####	0	#####	0	####	0	###
4	Dengue Hemorrágico	0	0	0	####	0	#####	0	#####	0	####	0	###
5	Chagas	0	0	0	####	0	#####	0	#####	0	####	0	###
6	Alcoholismo	0	0	0	####	0	#####	0	#####	0	####	0	###
7	Discapacidad en Niños/Niñas	0	0	0	####	0	#####	0	#####	0	####	0	###
8	Discapacidad en Jovenes	0	0	0	####	0	#####	0	#####	0	####	0	###
9	Discapacidad en Adultos	0	0	0	####	0	#####	0	#####	0	####	0	###
10	Discapacidad en Adulto Mayor	0	0	0	####	0	#####	0	#####	0	####	0	###
11	Tuberculosis	0	0	0	####	0	#####	0	#####	0	####	0	###
12	Cancer	0	0	0	####	0	#####	0	#####	0	####	0	###
13	Diarreas	0	0	0	####	0	#####	0	#####	0	####	0	###
14	De la piel	0	0	0	####	0	#####	0	#####	0	####	0	###
15	Otros:	0	0	0	####	0	#####	0	#####	0	####	0	###

21. Tipo de vivienda en uso:

Casa	114	99.1 %
Apartamento Independiente	0	0.0 %
Local no abitacional	0	0.0 %
Cuarto mesón (cuarterias)	0	0.0 %
Casa improvisada	1	0.9 %

22. Materiales de construcción de las paredes:

1. Adobe	11	9.6 %
2. Bloque	68	59.1 %
3. Bahareque	9	7.8 %
4. Madera	26	22.6 %
5. Desperdicios	0	0.0 %
6. Ladrillo	1	0.9 %
7. Piedra	0	0.0 %

23. Tenecia de la vivienda:

Propia totalmente pagada	84	73.0 %
Dominio:		
Pleno	15	17.9 %
Escritura	23	27.4 %
Util	46	54.8 %
Sexo:		
Masculino	61	72.6 %
Femenino	13	15.5 %
Ambos	10	11.9 %
Propia Pagando	4	3.5 %
Alquilada	7	6.1 %
Prestada	20	17.4 %

24. Cuales son los principales problemas de la vivienda.

No tiene repello	22	19.1	%
Piso de tierra	22	19.1	%
Falta de cielo falso	43	37.4	%
Problemas estructurales	22	19.1	%
Techo en mal estado	12	10.4	%
Ninguno	51	44.3	%

Externo 22 100.0 % Interno 19 86.4 %

25. Condiciones de la vivienda:

Buena	51	44.3	%
Regular	49	42.6	%
Mala	15	13.0	%

26. Freceuntementeque utilizan para cocinar:

Electricidad	21	18.3	%
Gas volátil (Chimbo)	4	3.5	%
Gas (Kerosén)	0	0.0	%
Leña	111	96.5	%
No Cosina	0	0.0	%

27. Cuantas piezas tiene esta vivienda:

Una	6	5.2	%
Dos	38	####	%
Tres	53	####	%
Cuatro	11	9.6	%
Cinco	3	2.6	%
Seis y mas	4	3.5	%

28. Cuantos baños tiene:

No tiene baño	5	4.3	%
Uno	92	80.0	%
Dos	17	14.8	%
Tres y mas	1	0.9	%

29. Cuántas piezas se utilizan como dormitorio:

Una	71	61.7	%
Dos	34	29.6	%
Tres	8	7.0	%
Cuatro y mas	2	1.7	%

30. Cuántas familias viven en esta casa:

Una	114	99.1	%	
Dos	1	0.9	%	
Tres	0	0.0	%	
Cuatro	0	0.0	%	Familias
Cinco y mas	0	0.0	%	116

31. Ha emigrado algun miembro de su hogar:

Si	6	5.2	%
Cuantos	10	8.7	%
Sexo:			
Maculino	7	70.0	%
Femenino	3	30.0	%
Dentro del pais	0	0.0	%
Otro pais	10	#####	%
No	109	94.8	%

32. Conoce usted casos de violencia intrafamiliar en el barrio en el ultimo año:

Si 0 - % Cuantos 0 ### %
No 115 ##### %

33. Le ha sucedido algún caso de violencia a usted o a su familia en el ultimo año:

Si 0 0.0 % Cuantos 115 29.7 % No 0 0.0 %

34. Situación educativa actual, e igualdad entre los sexos, de los niños en edad escolar (4 a 23 años 168)

Sexo		Grado que actualmente cursan o cursaron											Estudian ahora	
M	F	Pre Grado	Primer Grado	Segundo Grado	Tercero Grado	Cuarto Grado	Quinto Grado	Sexto Grado	Básico	Diver.	Univ.	Ning.	Si	No
74	94	29	17	12	15	14	8	41	18	12	2	0	86	82
44.%	56 %	17.3 %	10.1 %	7.1 %	8.9 %	8.3 %	4.8 %	24.4 %	10.7 %	7.1 %	1.2 %	0.0 %	51.2 %	48.8 %

35. Profesión u oficio e ingresos de los miembros de la familia en edad de trabajar:

Pea Ocupada y Desocupada

Si	%	No	%
158	50.2	157	49.8

Ingresos Menos de 1,000	18	11.4	%
Ingresos entre Lps. 1,001 a 2,000	41	25.9	%
Ingresos entre Lps. 2,001 a 4,000	84	53.2	%
Ingresos entre Lps. 4,001 a 8,000	10	6.3	%
Ingresos entre Lps. 8,001 y más	5	3.2	%

PEA Ocupada y desocupada
315

Viviendas	115

36. Alguien de la familia ha obtenido algún tipo de prestamo:

Si 0 - %
No 115 ##### %
M 0 ###### %
F 0 ###### %

37. Reciben remesas:

Si 1 ##### %
No 114 99.13 %

39. Cuantos son los ingresos mensuales familiares:

Rangos (Lps)	Hogar	%
de 1,000.00	2	1.74
1,001 - 2,000	12	10.43
2,001 - 4,000	63	54.78
4,001 - 8,000	34	29.57
8,001 - 12,000	2	1.74
12,001 - 20,000	1	0.87
20,001 - 30,000	1	0.87
30,001 - 50,000	0	0.00
50,001 y Mas	0	0.00

38. Cuanto lps.

No.	Rango	Cant.	%
1	0.01 - 1000.00	0	-
2	1000.01 -2000.00	1	100.00
3	2000.01 - y mas	0	-

40. Los ingresos familiares ajustan para alimentarse los:

1. 3 tiempos 102 88.7 %
2. 2 tiempos 13 11.3 %
3. 1 tiempos 0 0.0 %

41. Trabaja por cuenta propia la tierra alguien en la familia

1. Si	21	18.3	%		
2. No	94	81.7	%		
			M	22	104.8 %
Cuantos			F	1	4.8 %
Uno	19	90.5	%		
Dos	2	9.5	%		
Tres	0	0.0	%		
Cuatro	0	0.0	%		
Cinco y mas	0	0.0	%		

42. Tipo de tenencia de la tierra

1. Propia pagada	9	7.8	%
Pleno	4	44.4	%
Util	5	55.6	%
2. Propia pagando	0	0.0	%
3. Alquilada	5	4.3	%
4. Prestada	7	6.1	%
5. En litigio	0	0.0	%
6. Comunal	0	0.0	%
7. No tiene	94	81.7	%

47. Cuantas mujeres de la familia participan en organizaciones:

Ninguno	104	90.4	%
Uno	11	9.6	%
Dos	0	0.0	%
Tres y mas	0	0.0	%

Indicadores Socioeconómicos de El Paraiso, Copán.

43. Se producen alimentos en la familia:

Si	14	12.2	%
No	101	87.8	%

44. Producen suficientes alimentos para autoconsumo:

Si	14	12.2	%
No	101	87.8	%

45. De los alimentos que producen obtienen exedentes para la venta:

Si	0	0.0	%
No	115	100.0	%

46. Cuantos hombres de la familia participan en organizaciones:

Ninguno	109	94.8	%
Uno	6	5.2	%
Dos	0	0.0	%
Tres y mas	0	0.0	%

Viviendas	115

48. En la casa que habita existen los siguientes sevicios publicos:

No	Servicios Publicos	Lo reciben	
		Cant.	%
1	Agua de pozo propio	0	0.0
2	Agua domiciliar de pozo comunal	0	0.0
3	Acarrea agua de rio o quebrada	0	0.0
4	Agua domiciliar por acueducto	115	100.0
5	Agua domiciliar por Manguera	0	0.0
6	Agua llave publica / fuente	0	0.0
7	Reservorio de agua lluvia	0	0.0
8	Servicio sanitario	110	95.7
9	Letrina	3	2.6
10	Usa la letrina	3	2.6
11	Recolección de basura	0	0.0
12	Aseo de calles	0	0.0
13	Energia eléctrica domiciliaria	114	99.1
14	Teléfono (Hondutel)	0	0.0
15	Teléfono (Celular)	105	91.3
16	Alumbrada publico	109	94.8
17	Mantenimiento de calles	1	0.9

Levantamiento de Indicadores Socioeconómicos

Identificación de viviendas por Comunidad.

Municipio de: El Paraíso, Copan.
Código: 0409
Comunidad: El Tesoro

Nº Vivienda	Nombre de jefe de Familia	Ocupado	Desocupado	Edificio, publico Negocio/	Estado Vivienda		
					B	R	M
1	Laura Axume	X				X	
2	María Argentina Ceras	X				X	
3	Jorge España		X				
4	Jorge España		X				
5	Yeni Marilu Mata	X			X		
6	Ruben Espinoza		X				
7	Castulo		X				
8	Heydi Maricela Sandoval	X				X	
9	German Escobar	X				X	
10	El Campamento		X				
11	Emerita Avila	X			X		
12	Heydi Carolina Santos	X			X		
13	Antonia Hernandez	X					X
14	Santos Fuentes	X				X	
15	Jaime Fuentes	X				X	
16	Maria Otilia Lopez	X		Pulpería		X	
17	Francisco Morazan			Escuela			
18	Alicia Garcia Membreño	X				X	
19	Sonia Nohemi Guerra	X				X	
20	Mario Cordon		X				
21	Rosa Ester Peraza Ventura	X			X		
22	Erik Armando Brizuela	X				X	
23	Mariela Brizuela Peraza	X				X	
24	Isabel Yamileth Fuentes	X				X	
25	Juan Cordon		X				
26	Elvira Oliva	X			X		
27	Abrahan Rodriguez Aguilar	X				X	
28	Dominga Alvarado	X			X		
29	Danilo Ramos		X				
30	Blanca Estela Pineda	X			X		

31	Sergio Arias	**X**			X		
32	Maribel Arias		X				
33	Manuel Antonio Ruano	**X**				X	
34	Eulalia Hernandez		X				
35	Maria Marlen Hernandez	**X**				X	
36	Johana Liseth Landaverry	**X**			X		
37	Marta Ramirez Arita	**X**				X	
38	Felicita Calderon	**X**				X	
39	Julian Canan	**X**					X
40	Maria Juventina Ramos	**X**				X	
41	Felicita Fuentes	**X**					X
42	Oscar de Jesus Hernandez		X				
43	Eulalia Hernandez		X		X		
44	Doris Melendez	**X**					
45	Glenda Melendez		X				
46	Kevin Otoniel Gurierrez	**X**		Pulpería		X	
47	Sandra Elizabeth Avila	**X**			X		
48	Rosa Brizuela	**X**				X	
49	Nolvia Liseth Regalado	**X**				X	
50	Maria Cartagena	**X**					X
51	Jacobo Escobar	**X**				X	
52	Marta Lidia Villalobos	**X**				X	
53	Maria Guerra	**X**				X	
54	Gloria Garcia	**X**		Pulpería		X	
55	Elida Aleman	**X**				X	
56	Maria Elena Ramos	**X**				X	
57	Francisco Cruz	**X**				X	
58	Elvia Marina Axume	**X**				X	
59	Elvin Ramos Garcia	**X**				X	
60	Rosa Arias		X				
61	Luis Antonio Arias	**X**					
62	Juana Dolores Leon	**X**				X	
63	Belkis Carolina Brizuela	**X**			X	X	
64	Hector Flores		X				
65	Julissa Sanches	**X**					
66	Maria del Carmen Axume	**X**				X	X
67	Maria Sabina Axume	**X**			X		
68	Donila Axume	**X**					
69	Erlindo Garcia		X			X	
70	Delmi Oneyda Garcia	**X**			X		
71	Rosa Ventura	**X**			X		
72	Orlando Pereza		X				
73	Maria Julia Lopez	**X**		Pulpería		X	

74	Ilda Dolores Guerra	**X**					
75	Franklin Leiva		X				
76	Desireth Jeaneth Mejia	**X**			X		
77	Joel Perdomo	**X**				X	
78	Catolica			Iglesia			
79	Elmer Ocdulio Morales	**X**				X	
80	Carmelinda Melendez	**X**			X		
81	Nora Aracely Soliz	**X**			X		
82	Yensi Grisel Marmol	**X**				X	
83	Evangelica			Iglesia			
84	Berta Lidia Escobar	**X**				X	
85	Juan Jose Mejia			Kínder			
86	Carmelinda Melendez		X				
87	Maria Ramos	**X**		Pulpería		X	
88	Josefina Perez	**X**				X	
89	Juan Perez	**X**			X		
90	Delmy Isabel Mejia	**X**				X	
91	Maximiliano Perez	**X**				X	
92	German Escobar		X				
93	Meme Leon		X				
94	Vilma Morales	**X**				X	
95	Victoria Escobar	**X**				X	
96	Kenia Mileni Sandoval	**X**				X	
97	Gloria Guerra		X				
98	Gladis Nohemi Hernandez	**X**				X	
99	Karely Yadira Redondo	**X**		Pulpería		X	
100	Suyapa Escobar	**X**		Pulpería		X	
101	Jose Mario Escobar	**X**				X	
102	Elder Arias Lopez	**X**			X		
103	Julio Solis Lopez		X				
104	Carlos Roberto Fuentes	**X**			X		
105	Martina Garcia	**X**				X	
106	Santos Vacilia	**X**					X
107	Ruben Avila		X				
108	Jose Avila		X				
109	Xiomara Contreras	**X**		Pulpería	X		
110	Victor Mauricio Avila	**X**			X		
111	Maria Adriana Perdomo	**X**				X	
112	Sergio Thomas Murcia	**X**				X	
113	Elmer Omar Perdomo	**X**			X		
114	Marta Guerra		X				
115	Marta Guerra	**X**			X		
116	Jose Agapito Franco	**X**			X		

117	Jorge Garcia	**X**				X	
118	Lina Franco		X				
119	Henry Franco		X				
120	Milgia Yolibeth Melgar	**X**			X		
121	Evelin Yaneth Escobar	**X**			X		
122	Jose Manuel Avila	**X**			X		
123	Nelly Yadani Avila Pineda	**X**				X	
124	Erasmo Avila		X				
125	Eblin Leticia Soliz	**X**				X	
126	Ortencia Regalado		X				
127	Jorge Alberto Avila	**X**				X	
128	Alba Luz Avila Pineda	**X**				X	
129	Jose Cesilio Pineda	**X**				X	
130	Rodolfo Pineda	**X**				X	
131	Antonio Suchite	**X**			X		
132	Jose Cesilio Pineda		X				
133	Cristobal Guerra Morales	**X**				X	
134	Luis Redondo		X				
135	Rosaura Sagastume	**X**				X	
136	Tomasa Lopez	**X**				X	
137	Catalina Recinos	**X**				X	
138	Maximiliano Vasquez	**X**					X
139	Mirza Espinoza	**X**			X		
140	Marta Julia Chinchilla	**X**				X	
141	Persida Espinoza	**X**				X	
142	Adan Marmol	**X**			X		
143	Pedrina Perdomo	**X**				X	
144	Francisco Ramos	**X**				X	
145	Denia Vargas	**X**				X	
146	Marilis Ramos	**X**				X	
147	Glendy Maribel Suchite	**X**				X	
148	Julian Diaz	**X**				X	
183	Yuli Larios	X					X
184	Umberto León	X				X	
185	Pablo López	X					X
186	Catalino Vásquez	X					X
187	Eliseo Posadas	X					X
188	Elder Pérez	X					X
189	Marco Tulio Zacarías		X				X
190	Bartolo Zacarías	X				X	
191	Elías Zacarías	X					X
192	Pedro López	X					X
193	Pedro López	X				X	

194	Telma Arita		X			X	
195	Telma Arita		X			X	
196	Ondina Larios	X			X		
197	Noé Santamaría	X					X
198	Alba Santamaría	X				X	
199	Carmen Santamaría	X				X	
200	Pablo Larios		X				X
201	Santos Larios	X					X
202	Amílcar Antonio Hernández	X				X	
203	Armando Larios	X				X	
204	Rene López	X				X	
205	Carlos Agustín	X					X
206	Pablo Larios	X					X
207	Adelmo Santamaría	X				X	
208	Julio García	X					X
209	Salvador Posadas	X				X	
210	Samuel Roque	X				X	
211	Santos Luis García	X					X
212	Mairena Rivera	X			X		
213	Esperanza Rivera	X				X	
214	Vitalina Rodríguez	X				X	
215	Florinda Martínez	X			X		
216	Domingo León	X					X
217	Francisco Ramón Villeda	X			X		
218	Guilman López	X					X
219	Miguel Roque	X					X
220	Delmi Consuelo Vásquez	X					X
221	Rudy López	X				X	
222	Iglesia de Dios	X			X		
223	Iglesia Árbol de Vida	X			X		
224	Jardín de Niños J.C.S	X				X	
225	Iglesia Católica	X			X		
226	Escuela José Trinidad Reyes	X				X	

Descripción Edificación	#
Viviendas ocupadas	185
Viviendas desocupadas	36
Iglesias	3
Centro Comunal	
Escuela	1
Kínder	1
Cesar	
Negocios	
Edificio Gubernamental	
Otras	
Total	226

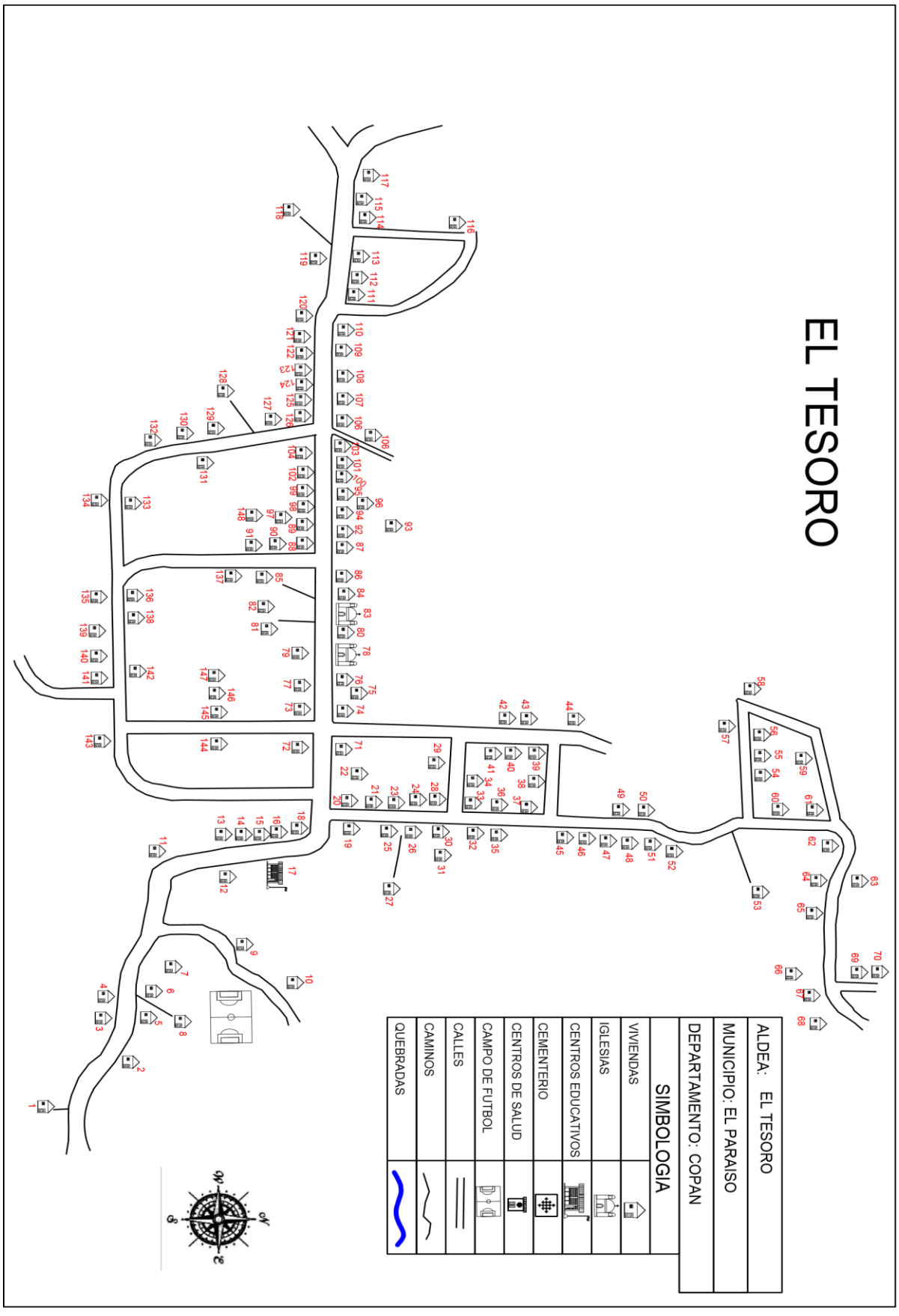
EL TESORO
ALDEA: EL TESORO
MUNICIPIO: EL PARAISO
DEPARTAMENTO: COPAN
SIMBOLOGIA
VIVIENDAS
IGLESIAS
CENTROS EDUCATIVOS
CEMENTERIO
CENTROS DE SALUD
CAMPO DE FUTBOL
CALLES
CAMINOS
QUEBRADAS

Indicadores Socioeconómicos Línea Base Municipio El Paraíso, Copán.

MANCOMUNIDAD CHORTI

MUNICIPALIDAD DEL PARAISO, COPÁN.

Encuesta Socioeconomica para Establecer Linea de Base a Nivel Municipal

(en el marco de los ODS)

DATOS GENERALES

Municipio: El Paraiso, Copán

Aldea: La Playona

Población: 1016 Vivienda: 244

12. Clasificación de personas por rangos de edades y sexos

No	Rangos de Edades	No. De Personas	Sexo		saben leer y escribir	
			F	M	F	M
1	Menores de 1 año	23	15	8	0	0
2	De 1 a 4 años	93	44	49	2	0
3	De 5 a 6 años	39	13	26	5	10
4	De 7 a 12 años	180	93	87	92	84
5	De 13 a 15 años	87	42	45	42	44
6	De 16 a 18 años	67	31	36	30	36
7	De 19 a 23 años	92	46	46	44	46
8	De 24 a 30 años	81	47	34	44	33
9	De 31 a 40 años	126	66	60	63	54
10	De 41 a 50 años	65	36	29	29	26
11	De 51 a 64 años	93	45	48	37	42
12	De 65 años y mas	70	26	44	21	33

13. Cuantas madres solteras hay en el hogar:

38 14.4 %

14. Cuantos niñ@s nacieron en la familia durante 2013:

3 1.2 %

Femenino 1 33.3 %

Masculino 2 66.7 %

Mujeres en edad reproductiva

232

15. Quien atendio el parto

1. Enfermera	1	0.4	%
2. Partera	1	0.4	%
3. Medico	1	0.4	%
4. Ella sola	0	0.0	%
5. Marido	0	0.0	%
6. Otra Persona	0	0.0	%

16. Hubo alguna muerte materna durante el parto o post parto en la familia en el 2013 (hogares)

1. Si 0 0.0 % 2. No 244 #### %

17. Planifica la familia con su pareja:

1. Si 77 31.6 % 2. No 167 68.4 %

18. Tipo de método que usa:

1. Ritmo	0	0.0	%
2. Diu	3	3.9	%
3. Pastilla	36	46.8	%
4. Preservativo	1	1.3	%
5. Inyección	25	32.5	%
6. Operación	11	14.3	%
6.1. F	11	14.3	%
6.2. M	0	0.0	%

383

19. Se murio en la familia un niño (a) menor de 5 años en el 2013:

1. Si 0 0.0 % 2. No 244 #### % Femenino 0 #### % Masculino 0 #### %

20. Se manifestaron en elgun miembro de su familia las siguientes enfermedades, durante el 2013:

No	Tipo de enfermedad	Se manifesto		Sexo				Asistencia					
		Si	%	M	%	F	%	Publica	%	Privada	%	Propia	%
1	Infecciones Respiratorias Agudas	22	2	10	45	12	55	21	95	0	0	1	5
2	Dengue Clásico	151	15	69	46	82	54	125	83	2	1	24	109
3	Paludismo	4	0	2	50	2	50	3	75	1	5	0	0
4	Dengue Hemorrágico	2	0	2	100	0	0	2	100	0	0	0	0
5	Chagas	0	0	0	####	0	#####	0	0	0	0	0	0
6	Alcoholismo	1	0	1	100	0	0	1	5	0	0	0	0
7	Discapacidad en Niños/Niñas	1	0	1	100	0	0	0	0	1	5	0	0
8	Discapacidad en Jovenes	1	0	1	100	0	0	0	0	0	0	1	5
9	Discapacidad en Adultos	2	0	2	100	0	0	1	5	0	0	1	5
10	Discapacidad en Adulto Mayor	0	0	0	####	0	#####	0	0	0	0	0	0
11	Tuberculosis	0	0	0	####	0	#####	0	0	0	0	0	0
12	Cancer	0	0	0	####	0	#####	0	0	0	0	0	0
13	Diarreas	19	2	8	42	11	58	14	64	0	0	5	23
14	De la piel	3	0	2	67	1	33	3	14	0	0	0	0
15	Otros:	1	0	1	100	0	0	1	100	0	0	0	0

21. Tipo de vivienda en uso:

Casa	204	83.6	%
Apartamento Independiente	2	0.8	%
Local no abitacional	0	0.0	%
Cuarto mesón (cuarterias)	0	0.0	%
Casa improvisada	0	0.0	%

22. Materiales de construcción de las paredes:

1. Adobe	12	4.9	%
2. Bloque	174	71.3	%
3. Bahareque	2	0.8	%
4. Madera	55	22.5	%
5. Desperdicios	1	0.4	%
6. Ladrillo	0	0.0	%
7. Piedra	0	0.0	%

23. Tenecia de la vivienda:

Propia totalmente pagada	208	85.2	%
Dominio:			
Pleno	8	3.8	%
Escritura	48	23.1	%
Util	152	73.1	%
Sexo:			
Masculino	139	66.8	%
Femenino	44	21.2	%
Ambos	25	12.0	%
Propia Pagando		0.0	%
Alquilada	26	10.7	%
Prestada	10	4.1	%

24. Cuales son los principales problemas de la vivienda.

No tiene repello	47	19.3	%
Piso de tierra	46	18.9	%
Falta de cielo falso	197	80.7	%
Problemas estructurales	51	20.9	%
Techo en mal estado	76	31.1	%
Ninguno	25	10.2	%

Externo	42	89.4	%	Interno	39	83.0	%

25. Condiciones de la vivienda:

Buena	25	10.2	%
Regular	168	68.9	%
Mala	51	20.9	%

26. Freceuntementeque utilizan para cocinar:

Electricidad	5	2.0	%
Gas volátil (Chimbo)	4	1.6	%
Gas (Kerosén)	0	0.0	%
Leña	240	98.4	%
No Cosina	0	0.0	%

27. Cuantas piezas tiene esta vivienda:

Una	14	5.7	%
Dos	37	####	%
Tres	76	####	%
Cuatro	74	####	%
Cinco	27	####	%
Seis y mas	16	6.6	%

28. Cuantos baños tiene:

No tiene baño	18	7.4	%
Uno	212	86.9	%
Dos	14	5.7	%
Tres y mas	0	0.0	%

29. Cuántas piezas se utilizan como dormitorio:

Una	75	30.7	%
Dos	115	47.1	%
Tres	50	20.5	%
Cuatro y mas	4	1.6	%

30. Cuántas familias viven en esta casa:

Una	228	93.4	%	
Dos	13	5.3	%	
Tres	2	0.8	%	
Cuatro	1	0.4	%	Familias
Cinco y mas	0	0.0	%	264

31. Ha emigrado algun miembro de su hogar:

Si	38	15.6	%
Cuantos	59	24.2	%
Sexo:			
Maculino	47	79.7	%
Femenino	12	20.3	%
Dentro del pais	5	8.5	%
Otro pais	54	91.5	%
No	206	84.4	%

32. Conoce usted casos de violencia intrafamiliar en el barrio en el ultimo año:

Si	0	-	%	Cuantos	0	### %
No	244	#####	%			

33. Le ha sucedido algún caso de violencia a usted o a su familia en el ultimo año:

Si			Cuantos			No		
	0	0.0 %		0	0.0 %		244	100.0 %

34. Situación educativa actual, e igualdad entre los sexos, de los niños en edad escolar (4 a 23 años 477)

Sexo		Grado que actualmente cursan o cursaron											Estudian ahora	
M	F	Pre Grado	Primer Grado	Segundo Grado	Tercero Grado	Cuarto Grado	Quinto Grado	Sexto Grado	Básico	Diver.	Univ.	Ning.	Si	No
258	219	51	47	51	69	57	60	72	55	14	1	0	211	266
54. %	45 %	10.7 %	9.9 %	10.7 %	14.5 %	11.9 %	12.6 %	15.1 %	11.5 %	2.9 %	0.2 %	0.0 %	44.1 %	55.8 %

35. Profesión u oficio e ingresos de los miembros de la familia en edad de trabajar:

Pea Ocupada y Desocupada

Si	%	No	%
345	43.9	441	56.1

Ingresos Menos de 1,000	32	9.3	%
Ingresos entre Lps. 1,001 a 2,000	103	29.9	%
Ingresos entre Lps. 2,001 a 4,000	189	54.8	%
Ingresos entre Lps. 4,001 a 8,000	18	5.2	%
Ingresos entre Lps. 8,001 y más	3	0.9	%

PEA Ocupada y desocupada
786

Viviendas	244

36. Alguien de la familia ha obtenido algún tipo de prestamo:

Si	8	3.28	%
No	235	96.31	%
M	6	75.00	%
F	4	50.00	%

37. Reciben remesas:

Si	51	20.90	%
No	193	79.10	%

38. Cuanto lps.

No.	Rango	Cant.	%
1	0.01 - 1000.00	6	11.76
2	1000.01 -2000.00	21	41.18
3	2000.01 - y mas	24	47.06

39. Cuantos son los ingresos mensuales familiares:

Rangos (Lps)	Hogar	%
de 1,000.00	5	2.05
1,001 - 2,000	33	13.52
2,001 - 4,000	114	46.72
4,001 - 8,000	72	29.51
8,001 - 12,000	18	7.38
12,001 - 20,000	1	0.41
20,001 - 30,000	0	0.00
30,001 - 50,000	0	0.00
50,001 y Mas	0	0.00

40. Los ingresos familiares ajustan para alimentarse los:

1. 3 tiempos	141	57.8	%
2. 2 tiempos	103	42.2	%
3. 1 tiempos	0	0.0	%

41. Trabaja por cuenta propia la tierra alguien en la familia

1. Si	146	59.8	%		
2. No	136	55.7	%		
			M	145	99.3 %
Cuantos			F	1	0.7 %
Uno	85	58.2	%		
Dos	14	9.6	%		
Tres	5	3.4	%		
Cuatro	2	1.4	%		
Cinco y mas	2	1.4	%		

42. Tipo de tenencia de la tierra

1. Propia pagada	45	18.4	%
Pleno	36	80.0	%
Util	9	20.0	%
2. Propia pagando	0	0.0	%
3. Alquilada	51	20.9	%
4. Prestada	11	4.5	%
5. En litigio	0	0.0	%
6. Comunal	0	0.0	%
7. No tiene	137	56.1	%

47. Cuantas mujeres de la familia participan en organizaciones:

Ninguno	242	99.2	%
Uno	2	0.8	%
Dos	0	0.0	%
Tres y mas	0	0.0	%

Indicadores Socioeconómicos de El Paraiso, Copán.

43. Se producen alimentos en la familia:

Si	93	38.1	%
No	151	61.9	%

Viviendas	244

44. Producen suficientes alimentos para autoconsumo:

Si	93	38.1	%
No	151	61.9	%

45. De los alimentos que producen obtienen exedentes para la venta:

Si	13	5.3	%
No	231	94.7	%

46. Cuantos hombres de la familia participan en organizaciones:

Ninguno	240	98.4	%
Uno	4	1.6	%
Dos	0	0.0	%
Tres y mas	0	0.0	%

48. En la casa que habita existen los siguientes sevicios publicos:

No	Servicios Publicos	Lo reciben	
		Cant.	%
1	Agua de pozo propio	0	0.0
2	Agua domiciliar de pozo comunal	0	0.0
3	Acarrea agua de rio o quebrada	0	0.0
4	Agua domiciliar por acueducto	243	99.6
5	Agua domiciliar por Manguera	0	0.0
6	Agua llave publica / fuente	0	0.0
7	Reservorio de agua lluvia	0	0.0
8	Servicio sanitario	224	91.8
9	Letrina	16	6.6
10	Usa la letrina	16	6.6
11	Recolección de basura	0	0.0
12	Aseo de calles	0	0.0
13	Energia eléctrica domiciliaria	242	99.2
14	Teléfono (Hondutel)	1	0.4
15	Teléfono (Celular)	243	99.6
16	Alumbrada publico	244	100.0
17	Mantenimiento de calles	0	0.0

Levantamiento de Indicadores Socioeconómicos
Identificación de viviendas por Comunidad.

Municipio de: El Paraíso, Copan.
Código: 0409
Comunidad: La Playona

Nº Vivienda	Nombre de jefe de Familia	Ocupado	Desocupado	Edificio, publico Negocio/	Estado Vivienda		
					B	R	M
1	José Geovani Gutiérrez		X		X		
2	Sara Gutiérrez	X			X		
3	Edgardo Duque		X		X		
4	Héctor Dorani Martínez		X		X		
5	Milton Arita		X			X	
6	Juan José Pacheco	X				X	
7	Mirna Suyapa Melgar	X			X		
8	Hermogenes Solís		X				X
9	Elder Franco		X		X		
10	Rosendo Santos	X				X	
11	Juan Manuel Linarez	X					X
12	Vivienda en Construcción		X		X		
13	Silas Rivas Mendes	X					X
14	María Angélica Soriano	X			X		
15	José Otoniel Aldana	X				X	
16	Aidy Méndez García	X				X	
17	Margarita Ramírez	X				X	
18	Rolando García	X				X	
19	Rosa Elena Pacheco López	X				X	
20	Rafael Bueso	X				X	
21	Felicito Arita	X					X
22	Hermogenes Solís		X		X		
23	Gilberto Bueso	X				X	
24	Yolanda Araceli Chaco	X					X
25	Héctor Pérez	X				X	
26	Jeremía Franco		X		X		
27	Bertilia Pineda		X		X		
28	Rogelio Pérez		X		X		
29	Julio Cesar Aldana	X					X
30	Julio Cesar Aldana		X		X		
31	Elionay Aldana Javier	X				X	

32	Reyna Isabel Amador	X				X	
33	Elder Geovani Guerra	X				X	
34	Dilcia Mendoza Ramos	X			X		
35	Winny Alberto Contrera	X			X		
36	Alonzo Contreras	X					X
37	Julio Marcos Aldana		X		X		
38	Hernesto Pérez Álvarez	X			X		
39	Williams Alexander Aldana	X				X	
40	Melquisedec Aldana Javier	X				X	
41	Maritza Méndez	X				X	
42	Alba Luz Veliz	X				X	
43	Kelvin Omar Ramírez	X			X		
44	Iglesia de Dios			X	X		
45	Thomas Hernández	X				X	
46	María Luisa Aldana	X					X
47	Rutbi Aroldo Contreras	X				X	
48	Adonis Ramírez	X				X	
49	José Antonio Veliz	X			X		
50	José Adelmo Veliz	X			X		
51	Ubencia Javier	X					X
52	José Adelmo Veliz		X				X
53	Rosenda Pineda		X			X	
54	María Elvia Rivera	X					X
55	Aura Judith Leiva	X				X	
56	Juan Pineda	X			X		
57	Jorge Humberto García	X				X	
58	Amarilis Mendoza		X		X		
59	Rosa Julia Veliz	X			X		
60	Fanny Oliva		X			X	
61	Nelsy Yamileth Aldana	X				X	
62	María Ercely Ramírez	X				X	
63	Silvia Leticia Monrroy	X				X	
64	Arcadio Ramírez		X			X	
65	José Moisés Dubon	X					X
66	Maynor Monrroy	X				X	
67	Gloria Mendoza	X				X	
68	Florentino Pérez		X		X		
69	Delmy Suyapa Oliva López	X			X		
70	Santos Catalina Pérez Pérez	X				X	
71	Gonsalo Pérez	X				X	
72	María Isabel Pérez	X				X	
73	Felicito Chavarría		X		X		
74	María Antonia Vásquez	X					X

75	María Elena Torrez	X					X
76	Ana Pilar Murillo	X					X
77	Otoniel León Guerra		X				X
78	María Dolores Gálvez	X				X	
79	Rigoberto Martínez			X		X	
80	Casa en Construcción		X		X		
81	Ofelia Ramírez	X				X	
82	Edila Maritza Aldana	X				X	
83	Blanca Lidia Leiva	X				X	
84	María del Carme Esquivel	X				X	
85	Leonel Martínez		X			X	
86	Yareli Calderón		X		X		
87	José Abelino Sánchez	X					X
88	Jesús Flores	X					X
89	Seidy Yohana Sánchez	X					X
90	José Ovidio Pacheco	X					X
91	José López		X		X		
92	Mario Hernández	X			X		
93	José Natividad Ramos	X					X
94	Wilson Santos Villeda	X					X
95	María Josefina Portillo	X					X
96	Elda Aldana	X					X
97	Abner Díaz	X				X	
98	Domitilo Ramírez	X					X
99	Gustavo Pineda	X				X	
100	Reyna Maribel Solís	X				X	
101	Elida Portillo	X				X	
102	Hermogenes Solís	X				X	
103	Arbey Solís	X				X	
104	Casa en Construcción		X		X		
105	Alejandro Franco	X				X	
106	Oscar Duque		X		X		
107	Moisés Guerra Santos	X				X	
108	Alejandro Franco		X		X		
109	Casa en Construcción		X		X		
110	Darin Franco	X				X	
111	María Angélica Soriano		X		X		
112	Alexander Solís		X		X		
113	Francisco Solís Soriano	X				X	
114	Odalia Paz		X		X		
115	Marina Pineda		X		X		
116	Elvia Rosa Meléndez	X			X		
117	Rosa Linda Veliz	X				X	

118	Nery Bueso		X		X		
119	José Ramos		X		X		
120	Orfa Martínez		X		X		
121	Marta Maribel Ramos	X					X
122	Diomer Hernández	X				X	
123	Casa en Construcción		X		X		
124	Casa en Construcción		X		X		
125	Rut Ester Gabriel	X				X	
126	Obeniel Carranza		X		X		
127	Consuelo Pacheco Arita	X			X		
128	Lastenia Arita Interiano	X				X	
129	Marta Antonia Cardona	X				X	
130	Manuel de Jesús Ramos		X		X		
131	Iglesia Asamblea de Dios			X	X		
132	Priscila Rodríguez	X			X		
133	Marta Lidia Ramos	X			X		
134	Cristina Rivera	X					X
135	Arturo Torres		X		X		
136	Reynaldo Ramos		X			X	
137	Yimison Ariel Santos	X			X		
138	José Miguel Aldana	X				X	
139	Juan Alberto Santos	X				X	
140	Paublino Sanabria	X				X	
141	Odalia Herrera		X		X		
142	Daniel Herrera		X		X		
143	Wilfredo Pérez	X				X	
144	Casa en Construcción		X		X		
145	Transito Morales	X			X		
146	Concepción Arita		X		X		
147	Darlin Solís		X		X		
148	Francisco Martínez Solís	X				X	
149	Elías Tabora		X		X		
150	Elías Tabora	X				X	
151	Transito Ramírez	X			X		
152	Emilio Rivera	X			X		
153	Milso Guerra		X		X		
154	Melida Arita		X		X		
155	Armando Torrez Montufar	X			X		
156	Manuel Gálvez		X				X
157	Manuel Gálvez		X		X		
158	Blanca Barriento		X		X		
159	Blanca Obelina Mejía	X				X	
160	Yarickzy Gabriela Mejía	X				X	

161	Wilfredo Guevara	X					X
162	Armando Torrez		X		X		
163	Miriam Gálvez		X		X		
164	Marta Priscila García	X			X		
165	Hugo Ventura Esquivel	X				X	
166	Casa en Construcción		X		X		
167	Rosendo Santo		X		X		
168	Casa en Construcción		X		X		
169	Abraham Leiva Carbajal	X				X	
170	Casa en Construcción		X		X		
171	José Guerra	X				X	
172	Marina Solís		X		X		
173	Marina Pineda		X		X		
174	Marilis Mendoza		X		X		
175	Bairon Pérez Franco	X					X
176	Octavino Duque	X				X	
177	Casa en Reparación		X		X		
178	Elvin Villeda	X				X	
179	Jenser Omar Veliz		X		X		
180	Ángel Ovidio Veliz	X				X	
181	Edith Santos		X		X		
182	Víctor Alfonso Rivera		X		X		
183	Rosadelia Contrera	X				X	
184	Gladis Pérez		X		X		
185	Gladis Pérez		X		X		
186	Carlos López López	X					X
187	Escuela			X	X		
188	Maynor León	X				X	
189	Melquis Rolando Gutiérrez	X			X		
190	José Armando Gutiérrez	X			X		
191	Santos Menjivar	X				X	
192	Jimny Sonsantos		X		X		
193	Juana Tabora			X	X		
194	German Iriarte			X	X		
195	Luz Aldana			X	X		
196	Manuel Gálvez		X		X		
197	Francisco Ramírez García		X		X		
198	Iglesia Católica			X	X		
199	Casa Pastoral		X		X		
200	Casa en Construcción		X		X		
201	Santos Fuentes		X				X
202	Antonio Morales	X				X	
203	Omar Contrera		X		X		

204	Carmen Gálvez		X		X		
205	Mirian Castillo Solís	X			X		
206	Octavino Guerra	X				X	
207	Edvin Guerra			X	X		
208	Elder Guerra		X		X		
209	Cruz Pineda		X			X	
210	Julio Guerra		X		X		
211	Ernesto Cruz	X				X	
212	Natividad Guzmán	X					X
213	Galera del Campo			X	X		
214	Ángel Guerra	X					X
215	Elida Portillo		X		X		
216	Gregorio Montufar		X		X		
217	Rodrigo Méndez	X					X
218	Wilmer Méndez		X		X		
219	Fabián García	X				X	
220	Ernestina Pacheco	X				X	
221	Adrian Vásquez	X				X	
222	Floramila Monrroy	X				X	
223	Adaly Monrroy	X					X
224	Rosa Isabel Monrroy	X					X
225	María Amparo Hernández	X					X
226	Gloria Lima Ramos	X					X
227	José Basilio Guzmán	X			X		
228	Thomas Contrera	X					X
229	Cristina Ramos	X				X	
230	Abigail Tabora		X		X		
231	José Mario Oliva Santos		X		X		
232	Ruben Tabora	X				X	
233	Casa en Construcción		X		X		
234	Rubelio Duarte	X			X		
235	Casa en Construcción		X		X		
236	Mario Nain Buesio	X			X		
237	Casa en Construcción		X		X		
238	Arbey Solís Carpintería			X		X	
239	Orsi Santos		X		X		
240	Casa en Reparación		X				X
241	Casa en Reparación		X				X
242	Nora Lila Pérez	X				X	
243	Eluvia Ramos	X			X		
244	María Isabel Ramos		X		X		
245	Irma Esquivel	X				X	
246	Marcos Antonio Moreira	X				X	

247	Juana Esquivel	X					X
248	Santos Pérez Hernández	X					X
249	Arnulfo Avalo	X					X
250	Nolmy Ramos	X				X	
251	Francisco López Guerra		X		X		
252	Pedro Guzma	X					X
253	Israel Franco	X				X	
254	Auner Bueso		X				X
255	Héctor Bueso		X				X
256	Mario Antonio Hernández	X					X
257	Blanca Iris Torres	X				X	
258	Dora Paz		X		X		
259	Brenda Trigueros	X				X	
260	Gabriel Vargas	X				X	
261	Ingrid López	X					X
262	Emilio Arita	X				X	
263	Juan Alonzo	X				X	
264	Casa en Construcción		X		X		
265	Santos Esquivel	X					X
266	Rafael López Aguilar		X				X
267	Juana Ramírez		X			X	
268	Rafael Antonio López		X		X		
269	Héctor Torres	X			X		
270	Ricardo Tabora	X				X	
271	Elmin Torres	X			X		
272	Moisés Dubon		X			X	
273	Casa en Construcción		X		X		
274	Santos Iginio López	X				X	
275	Dolores Javier	X				X	
276	Dolores Ondina López	X				X	
277	José Cecilio López	X					X
278	Casa en Construcción		X		X		
279	Concepción Arita		X		X		
280	Filomena Torres	X				X	
281	Neso Odali Pérez	X				X	
282	Elder Ramos		X		X		
283	Aura Leiva		X		X		
284	Erasmo Cardona	X				X	
285	Rufino Castro Hernández	X				X	
286	Concepción Arita		X		X		
287	Dalila Javier	X			X		
288	Marcos Antonio Pacheco	X			X		
289	Iglesia Árbol de Vida			X	X		

290	Sara Alvarenga		X		X		
291	Pedro Ramírez	X				X	
292	José Pedro Rivera	X			X		
293	Carlos López		X		X		
294	Gloria Trigueros	X				X	
295	Elvin Adonaldo Martínez	X			X		
296	Victoria López	X			X		
297	Wito Leiva		X		X		
298	Wilfredo Guerra		X				X
299	Ángel Guerra Bautista	X				X	
300	Rolando Solís		X		X		
301	Mario Rene Solís	X				X	
302	Casa en Construcción		X		X		
303	Joaquín García		X		X		
304	Mayra Carolina Vásquez	X				X	
305	Blanca Lidia López	X			X		
306	Dania López Arita		X				X
307	Josué Bidkar Leiva	X					X
308	Isidro Avalo	X				X	
309	Berta Sandoval		X		X		
310	Vilma Leticia Sandoval	X				X	
311	Victoria Iriarte	X				X	
312	Noe Guerra	X					X
313	Cevero Guzmán	X					X
314	Transito León	X			X		
315	Marcelina Guerra		X		X		
316	Jesús Alberto Iriarte		X		X		
317	Elser Leiva		X		X		
318	Mileidy Yohana Iriarte	X				X	
319	Luiz Ramón Pérez	X				X	
320	Oralia Tabora		X				X
321	Amparo Cardona	X				X	
322	Wilmer Geovani Fuente	X					X
323	Soila Ramírez		X		X		
324	Antonio Guerra		X		X		
325	Maria Isabel Ramos	X				X	

326	Alonso Fuentes		X		X		
327	Kínder			X	X		
328	Antonio Murillo	X					X
329	Maria Liduvina Morales	X					X
330	Marco Antonio Inestroza		X			X	
331	Rogelio Guerra Santos	X				X	
332	Rogelio Salguero		X		X		

333	Dilcia Oneida Oliva	X					X
334	Casa en Construcción		X		X		
335	Gustavo Duarte	X				X	
336	Orfilia Ramírez Arita	X				X	
337	Willian Adonia Guerra	X				X	
338	Doris Iriarte	X			X		
339	Construcción		X		X		
340	Casa en Reparación		X				X
341	Elida Pineda		X		X		
342	Gladis Pérez		X		X		
343	Ernesto Pérez	X					X
344	Robido Orlando	X					X
345	Elena Pacheco	X					X
346	Casa en Construcción		X				X
347	Zoila Marina Ramírez	X				X	
348	Maria Rivera	X					X
349	En Construcción		X				X
350	Marely Calderón	X			X		
351	En Construcción		X				X
352	Santos Rivera	X					X
353	José Noel Rivera	X					X
354	Maria Telma Arita	X					X
355	Héctor Hugo Mendoza	X				X	
356	Luiz Danilo Pineda	X			X		
357	Orlando Ramírez	X			X		
358	Domingo Socorro Aneder	X					X
359	José Reyneiro López	X				X	
360	Manuel Ardon	X				X	
361	Ernesto Cardona	X					X
362	Humberto Esquivel	X				X	
363	Maria Virginia Rivas	X				X	
364	Florencia Chinchilla	X				X	
365	Maria Dolores García	X				X	
366	Andrea Ramos	X				X	
367	Zoila Esperanza Pineda	X					X
368	Reyna Franco	X				X	
369	Maynor López	X				X	
370	Casa en Construcción		X		X		
371	Wilfredo Rivas	X				X	
372	Casa en Reparación						

373	Marta Julia Cruz	X				X	

374	Francisco Dionisio	X				X	
375	Nexon Naun Torres	X					X
376	En Construcción		X		X		
377	Maria Marlina Dubon	X					X
378	José León Mejía	X					X
379	Ovidio Arita Cardoza	X			X		
380	Gladis López	X				X	
381	Helida Duarte		X		X		
382	Víctor Manuel Duarte	X				X	
383	Eliover Guerra	X					X
384	Wilson Omar Guerra	X					X
385	Zoila Esperanza Paz	X					X
386	Domingo León Coto	X				X	
387	Rubio Ramírez	X					X
388	Gloria Ondina López	X					X
389	Ermelinda Solís	X					X
390	Elmer Leiva	X					X
391	Maria Nieve Marquez	X				X	
392	Venancia Mendoza	X				X	
393	Marcelina Guales Guerra	X			X		
394	Silvia Avalo	X			X		

Descripción Edificación	#
Viviendas ocupadas	245
Viviendas desocupadas	135
Iglesias	4
Centro Comunal	0
Escuela	1
Kínder	1
Cesar	0
Negocios	0
Edificio Gubernamental	8
Otras	0
Total	394

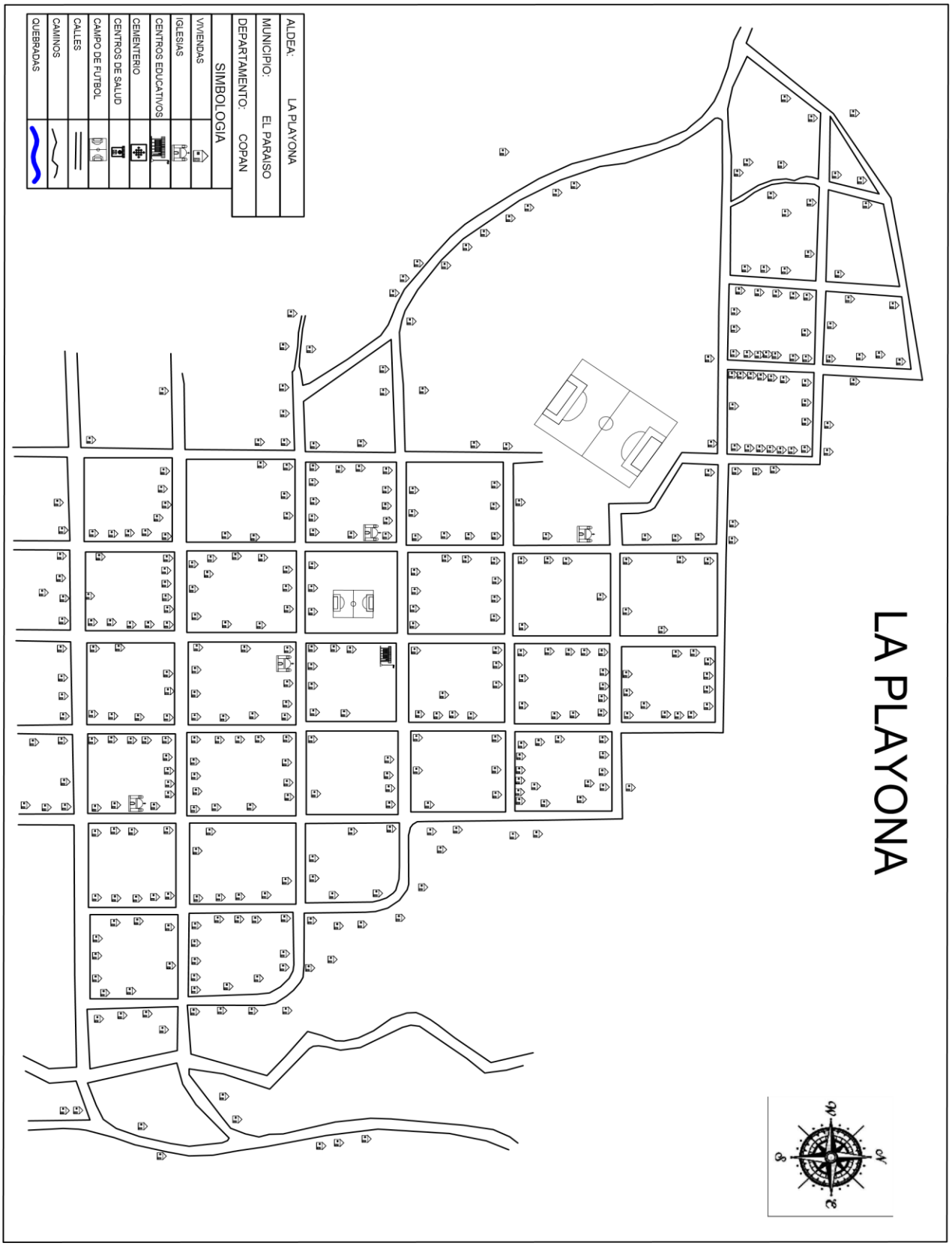
ALDEA: LA PLAYONA
MUNICIPIO: EL PARAISO
DEPARTAMENTO: COPAN
SIMBOLOGIA
VIVIENDAS
IGLESIAS
CENTROS EDUCATIVOS
CEMENTERIO
CENTROS DE SALUD
CAMPO DE FUTBOL
CALLES
CAMINOS
QUEBRADAS
LA PLAYONA

MANCOMUNIDAD CHORTI

MUNICIPALIDAD DEL PARAISO, COPÁN.

Encuesta Socioeconomica para Establecer Linea de Base a Nivel Municipal

(en el marco de los ODS)

DATOS GENERALES

Municipio: El Paraiso, Copán

Barrio: Rio Lindo

Población: 972 Vivienda: 189

12. Clasificación de personas por rangos de edades y sexos

No	Rangos de Edades	No. De Personas	Sexo		saben leer y escribir	
			F	M	F	M
1	Menores de 1 año	37	13	24	0	0
2	De 1 a 4 años	84	40	44	0	0
3	De 5 a 6 años	60	27	33	2	10
4	De 7 a 12 años	141	69	72	67	68
5	De 13 a 15 años	100	49	51	48	50
6	De 16 a 18 años	80	34	46	33	44
7	De 19 a 23 años	84	37	47	37	45
8	De 24 a 30 años	97	54	43	54	42
9	De 31 a 40 años	106	56	50	55	48
10	De 41 a 50 años	57	32	25	30	25
11	De 51 a 64 años	74	31	43	22	35
12	De 65 años y mas	52	22	30	18	24

13. Cuantas madres solteras hay en el hogar:

20 9.1 %

14. Cuantos niñ@s nacieron en la familia durante 2013:

20 10.6 %

Femenino 4 20.0 %

Masculino 16 80.0 %

Mujeres en edad reproductiva

230

15. Quien atendio el parto

1. Enfermera	0	0.0 %
2. Partera	4	1.7 %
3. Medico	14	6.1 %
4. Ella sola	2	0.9 %
5. Marido	0	0.0 %
6. Otra Persona	0	0.0 %

16. Hubo alguna muerte materna durante el parto o post parto en la familia en el 2013 (hogares)

1. Si 0 0.0 % 2. No 189 #### %

17. Planifica la familia con su pareja:

1. Si 48 25.4 % 2. No 141 74.6 %

18. Tipo de método que usa:

1. Ritmo	1	2.1 %
2. Diu	2	4.2 %
3. Pastilla	17	35.4 %
4. Preservativo	0	0.0 %
5. Inyección	26	54.2 %
6. Operación	2	4.2 %
6.1. F	2	4.2 %
6.2. M	0	0.0 %

19. Se murio en la familia un niño (a) menor de 5 años en el 2013:

1. Si 0 0.0 % 2. No 189 #### % Femenino 0 #### % Masculino 0 #### %

20. Se manifestaron en elgun miembro de su familia las siguientes enfermedades, durante el 2013:

No	Tipo de enfermedad	Se manifesto		Sexo				Asistencia					
		Si	%	M	%	F	%	Publica	%	Privada	%	Propia	%
1	Infecciones Respiratorias Agudas	10	1	5	0	5	50	8	80	2	20	0	0
2	Dengue Clásico	15	2	11	73	4	27	9	60	0	0	6	60
3	Paludismo	1	0	1	100	0	0	0	0	1	10	0	0
4	Dengue Hemorrágico	0	0	0	####	0	#####	0	#####	0	0	0	0
5	Chagas	0	0	0	####	0	#####	0	0	0	0	0	0
6	Alcoholismo	0	0	0	####	0	#####	0	0	0	0	0	0
7	Discapacidad en Niños/Niñas	0	0	0	####	0	#####	0	0	0	0	0	0
8	Discapacidad en Jovenes	0	0	0	####	0	#####	0	0	0	0	0	0
9	Discapacidad en Adultos	1	0	1	100	0	0	0	0	0	0	1	10
10	Discapacidad en Adulto Mayor	3	0	3	100	0	0	2	20	0	0	1	10
11	Tuberculosis	0	0	0	####	0	#####	0	0	0	0	0	0
12	Cancer	0	0	0	####	0	#####	0	0	0	0	0	0
13	Diarreas	3	0	3	100	0	0	2	20	0	0	1	10
14	De la piel	3	0	1	33	2	67	2	20	0	0	1	10
15	Otros:	0	0	0	####	0	#####	0	#####	0	####	0	###

21. Tipo de vivienda en uso:

Casa	186	98.4	%
Apartamento Independiente	0	0.0	%
Local no abitacional	0	0.0	%
Cuarto mesón (cuarterias)	1	0.5	%
Casa improvisada	2	1.1	%

22. Materiales de construcción de las paredes:

1. Adobe	28	14.8	%
2. Bloque	113	59.8	%
3. Bahareque	11	5.8	%
4. Madera	37	19.6	%
5. Desperdicios	0	0.0	%
6. Ladrillo	0	0.0	%
7. Piedra	0	0.0	%

23. Tenecia de la vivienda:

Propia totalmente pagada	157	83.1	%
Dominio:			
Pleno	63	40.1	%
Escritura	12	7.6	%
Util	82	52.2	%
Sexo:			
Masculino	98	62.4	%
Femenino	32	20.4	%
Ambos	27	17.2	%
Propia Pagando	3	1.6	%
Alquilada	10	5.3	%
Prestada	19	10.1	%

24. Cuales son los principales problemas de la vivienda.

No tiene repello	79	41.8	%
Piso de tierra	47	24.9	%
Falta de cielo falso	146	77.2	%
Problemas estructurales	58	30.7	%
Techo en mal estado	26	13.8	%
Ninguno	13	6.9	%

Externo 75 94.9 % Interno 72 91.1 %

25. Condiciones de la vivienda:

Buena	13	6.9	%
Regular	129	68.3	%
Mala	47	24.9	%

26. Freceuntementeque utilizan para cocinar:

Electricidad	12	6.3	%
Gas volátil (Chimbo)	3	1.6	%
Gas (Kerosén)	0	0.0	%
Leña	183	96.8	%
No Cosina	0	0.0	%

27. Cuantas piezas tiene esta vivienda:

Una	18	9.5	%
Dos	46	####	%
Tres	62	####	%
Cuatro	37	####	%
Cinco	19	####	%
Seis y mas	7	3.7	%

28. Cuantos baños tiene:

No tiene baño	41	21.7	%
Uno	138	73.0	%
Dos	10	5.3	%
Tres y mas	0	0.0	%

29. Cuántas piezas se utilizan como dormitorio:

Una	89	47.1	%
Dos	70	37.0	%
Tres	25	13.2	%
Cuatro y mas	5	2.6	%

30. Cuántas familias viven en esta casa:

Una	160	84.7	%	
Dos	27	14.3	%	
Tres	2	1.1	%	
Cuatro	0	0.0	%	Familias
Cinco y mas	0	0.0	%	220

31. Ha emigrado algun miembro de su hogar:

Si	34	18.0	%
Cuantos	54	28.6	%
Sexo:			
Maculino	33	61.1	%
Femenino	21	38.9	%
Dentro del pais	11	20.4	%
Otro pais	43	79.6	%
No	155	82.0	%

32. Conoce usted casos de violencia intrafamiliar en el barrio en el ultimo año:

Si 1 0.53 % Cuantos 1 ### %
No 188 99.47 %

33. Le ha sucedido algún caso de violencia a usted o a su familia en el ultimo año:

Si			Cuantos			No		
	0	0.0 %		0	0.0 %		189	100.0 %

34. Situación educativa actual, e igualdad entre los sexos, de los niños en edad escolar (4 a 23 años 509)

Sexo		Grado que actualmente cursan o cursaron											Estudian ahora	
M	F	Pre Grado	Primer Grado	Segundo Grado	Tercero Grado	Cuarto Grado	Quinto Grado	Sexto Grado	Básico	Diver.	Univ.	Ning.	Si	No
267	242	95	36	47	84	63	44	106	29	5	1	0	213	296
52. %	47 %	18.7 %	7.1 %	9.2 %	16.5 %	12.4 %	8.6 %	20.8 %	5.7 %	1.0 %	0.2 %	0.0 %	41.8 %	58.2 %

35. Profesión u oficio e ingresos de los miembros de la familia en edad de trabajar:

Pea Ocupada y Desocupada

Si	%	No	%
307	42.1	422	57.9

Ingresos Menos de 1,000	83	27.0	%
Ingresos entre Lps. 1,001 a 2,000	99	32.2	%
Ingresos entre Lps. 2,001 a 4,000	116	37.8	%
Ingresos entre Lps. 4,001 a 8,000	9	2.9	%
Ingresos entre Lps. 8,001 y más	0	0.0	%

PEA Ocupada y desocupada
729

Viviendas	189

36. Alguien de la familia ha obtenido algún tipo de prestamo:

Si	8	4.23	%
No	181	95.77	%
M	4	50.00	%
F	4	50.00	%

37. Reciben remesas:

Si	21	11.11	%
No	168	88.89	%

39. Cuantos son los ingresos mensuales familiares:

Rangos (Lps)	Hogar	%
de 1,000.00	19	10.05
1,001 - 2,000	50	26.46
2,001 - 4,000	86	45.50
4,001 - 8,000	31	16.40
8,001 - 12,000	3	1.59
12,001 - 20,000	0	0.00
20,001 - 30,000	0	0.00
30,001 - 50,000	0	0.00
50,001 y Mas	0	0.00

38. Cuanto lps.

No.	Rango	Cant.	%
1	0.01 - 1000.00	6	28.57
2	1000.01 -2000.00	7	33.33
3	2000.01 - y mas	8	38.10

40. Los ingresos familiares ajustan para alimentarse los:

1. 3 tiempos	74	39.2	%
2. 2 tiempos	105	55.6	%
3. 1 tiempos	10	5.3	%

Indicadores Socioeconómicos Línea Base Municipio El Paraíso, Copán.

41. Trabaja por cuenta propia la tierra alguien en la familia

1. Si	206	109.0	%
2. No	58	30.7	%

Cuantos

M	206	100.0	%
F	0	0.0	%

Uno	85	41.3	%
Dos	23	11.2	%
Tres	19	9.2	%
Cuatro	3	1.5	%
Cinco y mas	1	0.5	%

43. Se producen alimentos en la familia:

Si	120	63.5	%
No	69	36.5	%

Viviendas	189

44. Producen suficientes alimentos para autoconsumo:

Si	99	52.4	%
No	90	47.6	%

42. Tipo de tenencia de la tierra

1. Propia pagada	53	28.0	%
Pleno	40	75.5	%
Util	13	24.5	%
2. Propia pagando	11	5.8	%
3. Alquilada	44	23.3	%
4. Prestada	20	10.6	%
5. En litigio	0	0.0	%
6. Comunal	1	0.5	%
7. No tiene	60	31.7	%

45. De los alimentos que producen obtienen exedentes para la venta:

Si	10	5.3	%
No	179	94.7	%

46. Cuantos hombres de la familia participan en organizaciones:

Ninguno	181	95.8	%
Uno	8	4.2	%
Dos	0	0.0	%
Tres y mas	0	0.0	%

47. Cuantas mujeres de la familia participan en organizaciones:

Ninguno	188	99.5	%
Uno	1	0.5	%
Dos	0	0.0	%
Tres y mas	0	0.0	%

48. En la casa que habita existen los siguientes sevicios publicos:

No	Servicios Publicos	Lo reciben	
		Cant.	%
1	Agua de pozo propio	0	0.0
2	Agua domiciliar de pozo comunal	0	0.0
3	Acarrea agua de rio o quebrada	0	0.0
4	Agua domiciliar por acueducto	189	100.0
5	Agua domiciliar por Manguera	0	0.0
6	Agua llave publica / fuente	0	0.0
7	Reservorio de agua lluvia	1	0.5
8	Servicio sanitario	159	84.1
9	Letrina	28	14.8
10	Usa la letrina	27	14.3
11	Recolección de basura	0	0.0
12	Aseo de calles	0	0.0
13	Energia eléctrica domiciliaria	184	97.4
14	Teléfono (Hondutel)	0	0.0
15	Teléfono (Celular)	185	97.9
16	Alumbrada publico	184	97.4
17	Mantenimiento de calles	0	0.0

Indicadores Socioeconómicos de El Paraiso, Copán.

Levantamiento de Indicadores Socioeconómicos
Identificación de viviendas por Comunidad.

Municipio de: El Paraíso, Copan.
Código: 0409
Comunidad: Rio Lindo

Nº Vivienda	Nombre de jefe de Familia	Ocupado	Desocupado	Edificio, publico Negocio/	Estado Vivienda		
					B	R	M
1	Rigo Iriarte	X				X	
2	German Iriarte	X				X	
3	Marco Tulio Ramírez	X					X
4	Salomón Peña	X				X	
5	Juventino Flores	X				X	
6	Marcos Romero	X				X	
7	Elder Noe Bautista	X				X	
8	Edgar Leiva	X				X	
9	Santos Pérez	X				X	
10	Domingo García	X				X	
11	Margarito García	X					X
12	Juan Antonio García	X					X
13	Marco Tulio Alvarenga	X				X	
14	Bernaldino Sanabria		X			X	
15	Juan Tomas Dubon	X				X	
16	Dunia Alvarenga		X		X		
17	Elías Aldana	X					X
18	Areli López	X			X		
19	Inmer Escobar	X				X	
20	Víctor Guzmán	X				X	
21	Wiliam Guzmán	X			X		
22	Florentina Mánchame	X				X	
23	Joel Rivera	X			X		
24	Rosa Espino	X				X	
25	Saúl Guzmán	X				X	
26	Adelmo Mejía	X				X	
27	Zoila Cardona	X				X	
28	Dixon Portillo	X				X	
29	Salomón Arita	X				X	
30	Ignacia Arita	X					X
31	Adun Ramos	X				X	
32	Alfredo Ramos	X				X	
33	Adán Ramos	X	X			X	
34	Vicente Ramos	X				X	

35	Mirian Iriarte		X				X
36	Mirian Iriarte		X				X
37	Jesús Humberto Iriarte	X				X	
38	Dora Silvia Alvarenga	X		Kínder		X	
39	Raúl Madrid	X		Cesar		X	
40	Rosibel Claros	X		Escuela	X		
41	Elemuel Almazan	X				X	
42	Antonio Ramos	X					X
43	Salvador Ochoa	X			X		
44	Sandra García Iriarte	X			X		
45	Francisco García	X				X	
46	Juan José Iriarte	X				X	
47	Hilda Iriarte	X					X
48	Melvin Vásquez	X				X	
49	Luis Chacón	X				X	
50	Ventura Rapado	X				X	
51	Erick Flores	X				X	
52	Vilma Aldana		X		X		
53	Enemias García	X					X
54	Ventura Rápalo	X		Iglesia	X		
55	José Arnaldo Quintanilla	X					X
56	Isaac Vásquez	X				X	
57	Marcos Ramírez	X					X
58	Transito Ramírez	X				X	
59	Oscar Omar Amador	X				X	
60	Florentino Orellana	X			X		
61	Julio García	X				X	
62	Walter Hernández	X				X	
63	Maria Alonzo	X				X	
64	Alfredo Franco	X					X
65	José Chacón	X					X
66	José Chacón	X				X	
67	Francisco Javier Polanco	X		Casa Parroquial		X	
68	Francisco Javier Polanco	X		Católica	X		
69	Carlos Humberto Duque	X			X		
70	Alfredo Franco		X			X	
71	Bladimir Leiva		X		X		
72	Simon Amador	X			X		
73	Osmin Leiva	X			X		
74	Osmin Leiva	X			X		
75	Nohemí Montufar	X			X		
76	Merlin Ramírez Urrea	X			X		
77	José Neptali Ramírez	X			X		
78	Daniel Ramírez	X			X		
79	Deshabitada		X				X
80	Manuel de Jesús Cordón	X			X		
81	Juan Francisco López	X			X		

82	Rosibel Claros	X			X		
83	Adali Morales	X				X	
84	Deshabitada		X			X	
85	Juan Pablo Ramírez	X			X		
86	Cesar Flores	X			X		
87	Melo Flores	X			X		
88	Manuel Cabrera	X			X		
89	Evelio Alvarenga	X				X	
90	Raúl Madrid	X			X		
91	Maria Jova Rodezno	X			X		
92	Jesús Marques Urbina	X				X	
93	Flor Idalia Alvarenga	X				X	
94	Wilson Otoniel Ramírez	X				X	
95	Porfirio Ramírez	X				X	
96	Porfirio Ramírez	X				X	
97	José Inés Ramírez	X				X	
98	José Inés Ramírez	X				X	
99	Petrona Ramírez	X					X
100	Alberto Zelaya	X					X
101	Rodolfo Aldana	X				X	
102	Rosario Suchite	X				X	
103	Zonia Marivel Aldana	X				X	
104	Antonio Aldana	X				X	
105	Baltazar Cartagena	X					X
106	Pablo Cartagena	X			X		
107	Ramón Aldana	X				X	
108	Esaú Aldana	X				X	
109	Luis Alberto Ventura	X			X		
110	Deshabitada		X			X	
111	Trinidad Alvarenga	X			X		
112	Trinidad Alvarenga	X					
113	En Construcción		X			X	
114	Victoria Ana Cantarero	X				X	
115	Victoria Ana Cantarero	X				X	
116	Adrian Alvarenga	X				X	
117	Francisca Vásquez	X				X	
118	Deshabitada		X			X	
119	Andrés José Iriarte	X			X		
120	Casa Pastoral	X		Pastoral		X	
121	Iglesia	X		Árbol de Vida		X	
122	Lucia Marquez Urbina	X				X	
123	Wilmer Ramírez	X				X	
124	Juan Ramón Leiva	X				X	
125	Adonay Ramírez Guales	X			X		
126	Odelio Guales	X				X	
127	Héctor David Polanco		X			X	
128	Francisco Javier Polanco	X				X	

129	José Alex Romero	X				X	
130	Virgilio García	X				X	
131	Azael Leiva	X				X	
132	Gertrudiz Gutiérrez	X				X	
133	Juan Ramón Leiva	X				X	
134	Rene Polanco	X				X	
135	Luis Cerrano	X				X	
136	Alonzo Cerrano	X					X
137	Eliazar Videz	X				X	
138	Pascuar Videz	X				X	
139	Melvin Ramírez	X				X	
140	Dina Esperanza Arita	X				X	
141	Leti Ramírez	X				X	
142	Deshabitado		X			X	
143	Francisco Guerra	X					X
144	Deshabitada		X			X	
145	Juana Contreras		X			X	
146	Santos Margarito Leiva	X					X
147	Bertín Velásquez	X					X
148	Martin Martínez	X				X	
149	Walter Rosel	X					X
150	Juan Antonio Escobar	X				X	
151	Odilio Vásquez	X				X	
152	Juan Vásquez	X				X	
153	José Ángel Vásquez	X					X
154	Luis Mánchame	X				X	
155	José Manuel Mánchame	X			X		
156	Odilio Vásquez	X				X	
157	Juan Vásquez	X				X	
158	José Otoniel Arita	X				X	
159	Juan Soriano	X				X	
160	Lucio Guerra	X				X	
161	Luciano Arita	X			X		
162	Cesar Santos	X				X	
163	Santos Vásquez	X				X	
164	Santos Vásquez	X				X	
165	Elena Portillo	X			X		
166	Deshabitada		X			X	
167	Eliseo Guales	X				X	
168	Rigo Santos Iguales	X					X
169	Rosa Elvira Romero	X			X		
170	Manuel Zacarías		X		X		
171	Yeni Maricela Cerrano	X				X	
172	Arnoldo Guales	X				X	
173	Erminio Cerrano	X				X	
174	Lucas García	X				X	
175	Claros Pérez	X				X	

176	Eliseo García	X					X
177	Julio Pineda	X					X
178	Wilfredo Abrego	X				X	
179	Carmen Cerrano	X				X	
180	José Santos Carranza	X				X	
181	Deshabitada		X			X	
182	Vicente Velásquez	X					X
183	Construcción		X			X	
184	Noe Escobar	X				X	
185	Juan Ramón Tabora	X				X	
186	Francisco García	X				X	
187	Olimpia Mejía	X				X	
188	Deshabitada		X			X	
189	Enoc Almazan	X				X	
190	Marleni Vásquez	X			X		
191	Edras Geovani Paz	X			X		
192	Juliana Gálvez	X			X		
193	Juliana Gálvez	X			X		
194	Juliana Gálvez	X			X		
195	Juliana Gálvez	X			X		
196	Edvin Mejía		X		X		
197	Elder Leveron	X				X	
198	Elder Leveron	X				X	
199	Oscar Samañoa	X			X		
200	Israel	X		Iglesia		X	
201	Cesar Santos	X			X		
202	Santos Arnoldo Ramírez	X			X		
203	Ricardo Ramos	X				X	
204	Jesús Dubon		X			X	
205	Carlos Zacarías	X					X
206	Celestino López	X				X	
207	Hilda Iriarte		X			X	
208	Carlos Mánchame	X				X	
209	Ramón Ramírez		X			X	
210	Ernesto Mánchame	X				X	
211	Paulina Fuentes	X				X	
212	Reina Tabora	X				X	
213	Reina Tabora	X				X	
214	Santos Adonay Vásquez	X				X	
215	Marcelino Gálvez	X				X	
216	Bernaldino Sanabria	X				X	
217	Maximino Gálvez	X				X	
218	José Antonio López	X				X	
219	Coronado García	X				X	
220	Martin Vásquez	X				X	
221	Deshabitada		X			X	
222	Fluvia Leiva		X			X	

223	Deshabitada		X			X	
224	Candidad García	X				X	
225	Paula Rosel	X				X	
226	Luis Vásquez	X				X	
227	Deshabitada		X			X	
228	Natalia Vásquez	X				X	
229	Félix López	X				X	
230	Jorgelina Vásquez	X					X
231	Cindi García	X					X
232	Saúl Zacarías	X					X
233	Juana Mantar	X					X
234	Elder Zacarías	X				X	
235	Juan Zacarías	X				X	
236	Adonias Cruz López	X				X	
237	Saúl Chacón		X			X	
238	José Erasmo Canan	X					X
239	Nairobi Aldana	X				X	
240	Jairo Paz	X				X	
241	Florentino Ramírez		X			X	
242	Walter Hernández		X			X	
243	Oscar Jairo Amador	X					X
244	José Manuel Mánchame		X			X	
245	Margarita García	X					X
246							
247							

Descripción Edificación	#
Viviendas ocupadas	208
Viviendas desocupadas	34
Iglesias	4
Centro Comunal	0
Escuela	1
Kínder	1
Cesar	1
Negocios	0
Edificio Gubernamental	0
Otras	0
Total	249

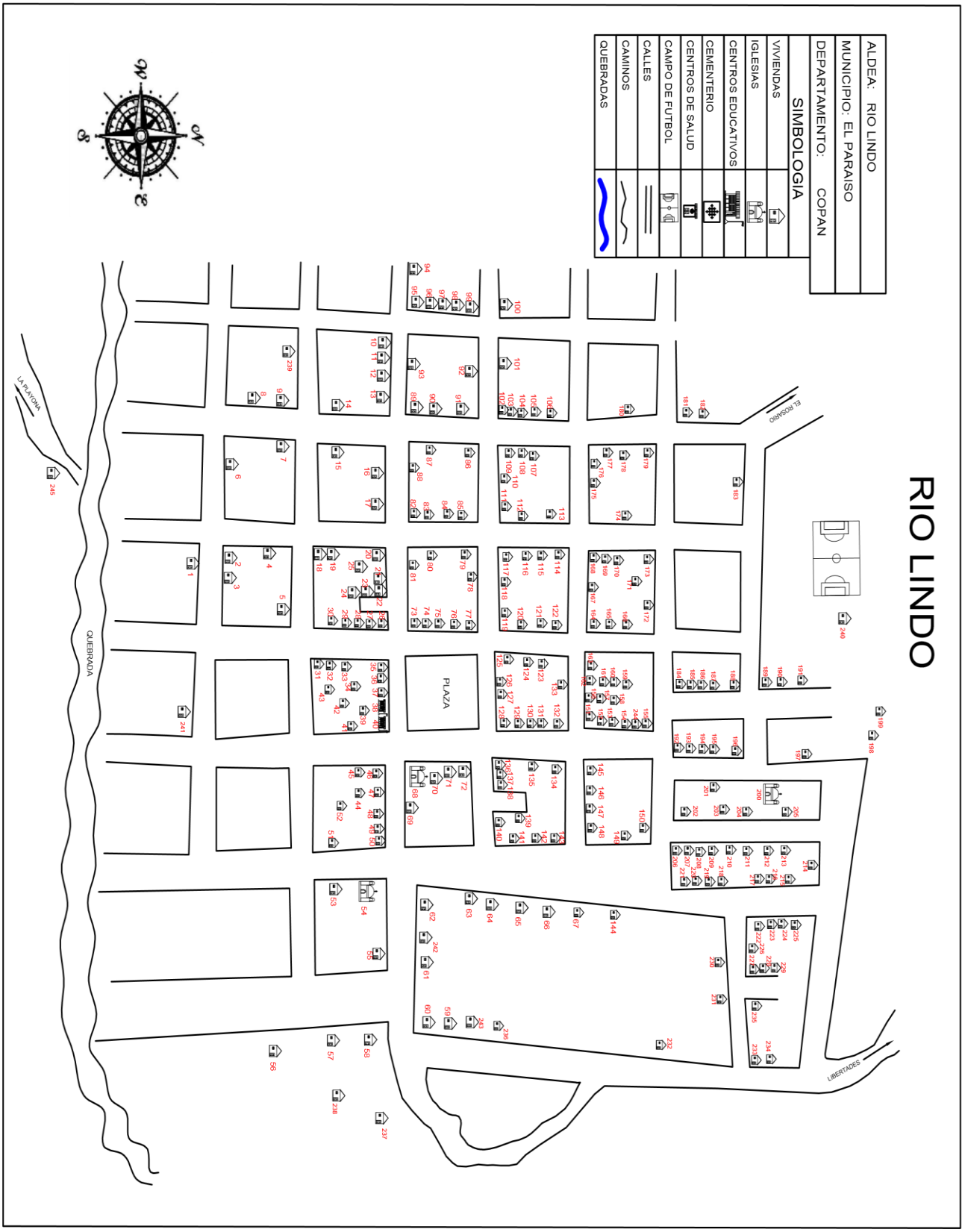
RIO LINDO
ALDEA: RIO LINDO
MUNICIPIO: EL PARAISO
DEPARTAMENTO: COPAN
SIMBOLOGIA
VIVIENDAS
IGLESIAS
CENTROS EDUCATIVOS
CEMENTERIO
CENTROS DE SALUD
CAMPO DE FUTBOL
CALLES
CAMINOS
QUEBRADAS
PLAZA
QUEBRADA
LA PLAYONA
EL ROSARIO
LIBERTADES

MANCOMUNIDAD CHORTI

MUNICIPALIDAD DEL PARAISO, COPÁN.

Encuesta Socioeconomica para Establecer Linea de Base a Nivel Municipal

(en el marco de los ODS)

DATOS GENERALES

Municipio: El Paraiso, Copán

Aldea: La Laguna

Población: 558 Vivienda: 131

12. Clasificación de personas por rangos de edades y sexos

No	Rangos de Edades	No. De Personas	Sexo		saben leer y escribir	
			F	M	F	M
1	Menores de 1 año	5	1	4	0	0
2	De 1 a 4 años	45	16	29	0	0
3	De 5 a 6 años	39	17	22	1	0
4	De 7 a 12 años	91	51	40	50	35
5	De 13 a 15 años	51	27	24	26	23
6	De 16 a 18 años	41	20	21	20	19
7	De 19 a 23 años	74	36	38	36	37
8	De 24 a 30 años	52	26	26	25	26
9	De 31 a 40 años	49	29	20	29	20
10	De 41 a 50 años	46	25	21	24	21
11	De 51 a 64 años	32	11	21	11	21
12	De 65 años y mas	33	14	19	13	17

13. Cuantas madres solteras hay en el hogar:

9 6.6 %

14. Cuantos niñ@s nacieron en la familia durante 2013:

0 0.0 %

Femenino 0 ##### %

Masculino 0 ##### %

Mujeres en edad reproductiva

138

15. Quien atendio el parto

1. Enfermera	0	0.0	%
2. Partera	0	0.0	%
3. Medico	0	0.0	%
4. Ella sola	0	0.0	%
5. Marido	0	0.0	%
6. Otra Persona	0	0.0	%

16. Hubo alguna muerte materna durante el parto o post parto en la familia en el 2013 (hogares)

1. Si 0 0.0 % 2. No 131 #### %

17. Planifica la familia con su pareja:

1. Si 14 10.7 % 2. No 117 89.3 %

18. Tipo de método que usa:

1. Ritmo	0	0.0	%
2. Diu	0	0.0	%
3. Pastilla	1	7.1	%
4. Preservativo	0	0.0	%
5. Inyección	13	92.9	%
6. Operación	0	0.0	%
6.1. F	0	0.0	%
6.2. M	0	0.0	%

19. Se murio en la familia un niño (a) menor de 5 años en el 2013:

1. Si 0 0.0 % 2. No 131 #### % Femenino 0 #### % Masculino 0 #### %

20. Se manifestaron en elgun miembro de su familia las siguientes enfermedades, durante el 2013:

No	Tipo de enfermedad	Se manifesto		Sexo				Asistencia					
		Si	%	M	%	F	%	Publica	%	Privada	%	Propia	%
1	Infecciones Respiratorias Agudas	6	1	3	50	3	50	5	83	0	0	1	17
2	Dengue Clásico	3	1	1	33	2	67	2	67	0	0	1	17
3	Paludismo	0	0	0	####	0	#####	0	#####	0	0	0	0
4	Dengue Hemorrágico	0	0	0	####	0	#####	0	#####	0	0	0	0
5	Chagas	0	0	0	####	0	#####	0	0	0	0	0	0
6	Alcoholismo	0	0	0	####	0	#####	0	0	0	0	0	0
7	Discapacidad en Niños/Niñas	0	0	0	####	0	#####	0	0	0	0	0	0
8	Discapacidad en Jovenes	0	0	0	####	0	#####	0	0	0	0	0	0
9	Discapacidad en Adultos	0	0	0	####	0	#####	0	0	0	0	0	0
10	Discapacidad en Adulto Mayor	1	0	1	100	0	0	1	17	0	0	0	0
11	Tuberculosis	0	0	0	####	0	#####	0	0	0	0	0	0
12	Cancer	0	0	0	####	0	#####	0	0	0	0	0	0
13	Diarreas	5	1	3	60	2	40	4	0	0	0	1	17
14	De la piel	0	0	0	####	0	#####	0	0	0	0	0	0
15	Otros:	0	0	0	####	0	#####	0	#####	0	####	0	###

21. Tipo de vivienda en uso:

Casa	126	96.2	%
Apartamento Independiente	4	3.1	%
Local no abitacional	0	0.0	%
Cuarto mesón (cuarterias)	0	0.0	%
Casa improvisada	1	0.8	%

22. Materiales de construcción de las paredes:

1. Adobe	42	32.1	%
2. Bloque	38	29.0	%
3. Bahareque	3	2.3	%
4. Madera	47	35.9	%
5. Desperdicios	1	0.8	%
6. Ladrillo	0	0.0	%
7. Piedra	0	0.0	%

23. Tenecia de la vivienda:

Propia totalmente pagada	122	93.1	%
Dominio:			
Pleno	44	36.1	%
Escritura	35	28.7	%
Util	43	35.2	%
Sexo:			
Masculino	77	63.1	%
Femenino	38	31.1	%
Ambos	7	5.7	%
Propia Pagando	1	0.8	%
Alquilada	1	0.8	%
Prestada	7	5.3	%

24. Cuales son los principales problemas de la vivienda.

No tiene repello	68	51.9	%
Piso de tierra	77	58.8	%
Falta de cielo falso	88	67.2	%
Problemas estructurales	56	42.7	%
Techo en mal estado	30	22.9	%
Ninguno	36	27.5	%

Externo 67 98.5 % Interno 68 #### %

25. Condiciones de la vivienda:

Buena	33	25.2	%
Regular	23	17.6	%
Mala	75	57.3	%

26. Freceuntementeque utilizan para cocinar:

Electricidad	2	1.5	%
Gas volátil (Chimbo)	0	0.0	%
Gas (Kerosén)	0	0.0	%
Leña	131	####	%
No Cosina	0	0.0	%

27. Cuantas piezas tiene esta vivienda:

Una	21	####	%
Dos	47	####	%
Tres	43	####	%
Cuatro	15	####	%
Cinco	5	3.8	%
Seis y mas	0	0.0	%

28. Cuantos baños tiene:

No tiene baño	53	40.5	%
Uno	76	58.0	%
Dos	2	1.5	%
Tres y mas	0	0.0	%

29. Cuántas piezas se utilizan como dormitorio:

Una	85	64.9	%
Dos	35	26.7	%
Tres	8	6.1	%
Cuatro y mas	3	2.3	%

30. Cuántas familias viven en esta casa:

Una	125	95.4	%	
Dos	6	4.6	%	
Tres	0	0.0	%	
Cuatro	0	0.0	%	Familias
Cinco y mas	0	0.0	%	137

31. Ha emigrado algun miembro de su hogar:

Si	5	3.8	%
Cuantos	7	5.3	%
Sexo:			
Maculino	4	57.1	%
Femenino	3	42.9	%
Dentro del pais	3	42.9	%
Otro pais	4	57.1	%
No	126	96.2	%

32. Conoce usted casos de violencia intrafamiliar en el barrio en el ultimo año:

Si 0 - % Cuantos 0 ### %
No 131 ##### %

33. Le ha sucedido algún caso de violencia a usted o a su familia en el ultimo año:

Si			Cuantos			No		
	0	0.0 %		0	0.0 %		131	100.0 %

34. Situación educativa actual, e igualdad entre los sexos, de los niños en edad escolar (4 a 23 años 304)

Sexo		Grado que actualmente cursan o cursaron											Estudian ahora	
M	F	Pre Grado	Primer Grado	Segundo Grado	Tercero Grado	Cuarto Grado	Quinto Grado	Sexto Grado	Básico	Diver.	Univ.	Ning.	Si	No
146	158	43	29	35	46	30	29	73	17	1	1	0	150	154
48.%	52.%	14.1%	9.5 %	11.5 %	15.1 %	9.9 %	9.5 %	24.0%	5.6 %	0.3 %	0.3 %	0.0 %	49.3%	50.7%

35. Profesión u oficio e ingresos de los miembros de la familia en edad de trabajar:

Pea Ocupada y Desocupada

Si	%	No	%
174	41.1	249	58.9

Ingresos Menos de 1,000	165	94.8	%
Ingresos entre Lps. 1,001 a 2,000	6	3.4	%
Ingresos entre Lps. 2,001 a 4,000	3	1.7	%
Ingresos entre Lps. 4,001 a 8,000	0	0.0	%
Ingresos entre Lps. 8,001 y más	0	0.0	%

PEA Ocupada y desocupada
423

Viviendas	131

36. Alguien de la familia ha obtenido algún tipo de prestamo:

Si	3	2.29	%
No	128	97.71	%
M	1	33.33	%
F	2	66.67	%

37. Reciben remesas:

Si	6	4.58	%
No	125	95.42	%

38. Cuanto lps.

No.	Rango	Cant.	%
1	0.01 - 1000.00	3	50.00
2	1000.01 -2000.00	3	50.00
3	2000.01 - y mas	0	-

39. Cuantos son los ingresos mensuales familiares:

Rangos (Lps)	Hogar	%
de 1,000.00	112	85.50
1,001 - 2,000	24	18.32
2,001 - 4,000	5	3.82
4,001 - 8,000	0	0.00
8,001 - 12,000	0	0.00
12,001 - 20,000	0	0.00
20,001 - 30,000	0	0.00
30,001 - 50,000	0	0.00
50,001 y Mas	0	0.00

40. Los ingresos familiares ajustan para alimentarse los:

1. 3 tiempos	95	72.5	%
2. 2 tiempos	30	22.9	%
3. 1 tiempos	6	4.6	%

Indicadores Socioeconómicos Línea Base Municipio El Paraíso, Copán.

41. Trabaja por cuenta propia la tierra alguien en la familia

1. Si	144	109.9	%		
2. No	25	19.1	%		
			M	142	98.6 %
Cuantos			F	2	1.4 %
Uno	77	53.5	%		
Dos	20	13.9	%		
Tres	9	6.3	%		
Cuatro	0	0.0	%		
Cinco y mas	0	0.0	%		

43. Se producen alimentos en la familia:

Si	84	64.1	%
No	47	35.9	%

Viviendas	131

44. Producen suficientes alimentos para autoconsumo:

Si	63	48.1	%
No	68	51.9	%

42. Tipo de tenencia de la tierra

1. Propia pagada	58	44.3	%
Pleno	26	44.8	%
Util	32	55.2	%
2. Propia pagando	3	2.3	%
3. Alquilada	16	12.2	%
4. Prestada	12	9.2	%
5. En litigio	0	0.0	%
6. Comunal	0	0.0	%
7. No tiene	42	32.1	%

45. De los alimentos que producen obtienen exedentes para la venta:

Si	14	10.7	%
No	117	89.3	%

46. Cuantos hombres de la familia participan en organizaciones:

Ninguno	118	90.1	%
Uno	10	7.6	%
Dos	3	2.3	%
Tres y mas	0	0.0	%

47. Cuantas mujeres de la familia participan en organizaciones:

Ninguno	118	90.1	%
Uno	12	9.2	%
Dos	1	0.8	%
Tres y mas	0	0.0	%

48. En la casa que habita existen los siguientes sevicios publicos:

No	Servicios Publicos	Lo reciben	
		Cant.	%
1	Agua de pozo propio	0	0.0
2	Agua domiciliar de pozo comunal	0	0.0
3	Acarrea agua de rio o quebrada	1	0.8
4	Agua domiciliar por acueducto	130	99.2
5	Agua domiciliar por Manguera	0	0.0
6	Agua llave publica / fuente	0	0.0
7	Reservorio de agua lluvia	0	0.0
8	Servicio sanitario	97	74.0
9	Letrina	33	25.2
10	Usa la letrina	33	25.2
11	Recolección de basura	0	0.0
12	Aseo de calles	0	0.0
13	Energia eléctrica domiciliaria	128	97.7
14	Teléfono (Hondutel)	1	0.8
15	Teléfono (Celular)	127	96.9
16	Alumbrada publico	130	99.2
17	Mantenimiento de calles	0	0.0

Indicadores Socioeconómicos de El Paraiso, Copán.

Levantamiento de Indicadores Socioeconómicos
Identificación de viviendas por Comunidad.

Municipio de: El Paraíso, Copan.
Código: 0409
Comunidad: La Laguna

Nº Vivienda	Nombre de jefe de Familia	Ocupado	Desocupado	Edificio, publico Negocio/	Estado Vivienda		
					B	R	M
1	Elmer Chavez	X					X
2	Antonio Funez	X					X
3	Antolin Chavez	X					X
4	Maria Santos Garcia	X					X
5	Irma Suyapa Alvarado	X					X
6	German Rodriguez	X				X	
7	Wilson Rodriguez	X					X
8	Manuel Rodriguez	X					X
9	Lucio Alvera	X			X		
10	Marta Mejia	X					X
11	Wilmer Leonel Mejia	X					X
12	Guillermo Funez	X					X
13	Maria Isabel Sanchez	X					X
14	Ezequiel Sanchez	X		Pulperia			X
15	Edgardo Mejia		X				
16	Jose Manuel Cardona	X				X	
17	Gilomena Alonzo		X				
18	Jose Lopez	X					X
19	Porfirio Lopez	X				X	
20	Marina Lopez		X				
21	Jaime Alvarenga	X					X
22	Bertha Alicia Mancia	X					X
23	Armando Leiva	X					X
24	Ovidio Sanchez		X				
25	Manuel Reyes	X					X
26	Manuel Sanchez		X				
27	Angel Isabel Arias	X					X
28	Petronila Portillo	X			X		
29	Elsa Brizuela	X			X		
30	Saturnino Ortiz	X					X
31	Felicita Alas	X			X		
32	Ovidio Lopez	X					X
33	Rosa Elvia Melchor	X					X
34	Lastenia Mata	X					X

35	~~Ovidio Sanchez~~	~~X~~					~~X~~
36	Melvin Sanchez		X				
37	Amado Leiva		X				
38	Trancito Salguero	X				X	
39	Israel Salguero	X					X
40	Ignio Ramos Solis		X				
41	Isidro Lopez	X					X
42	Blanca Ofelia Mata	X					X
43	Nery Sanchez	X				X	
44	Hilda Martinez	X					X
45	Elvira Ramos	X					X
46	Margarito Solís	X			X		
47	Antonio Portillo	X				X	
48	Misael Gutierrez	X					X
49	Antonio Reyes	X					X
50	Adelmo Santos	X				X	
51	Santiago Reyes	X					X
52	Santiago Reyes	X				X	
53	Rosendo Mancia	X				X	
54	Erlin Bersadi Reyes	X					X
55	Alfredo Ramirez	X				X	
56	Vitelio Eli Monrroy	X					X
57	Felix Canales	X					X
58	Andrea Ramos	X					X
59	Jose Sanchez	X					X
60	Rigoberto Garcia	X					X
61	Ernan Sanchez	X					X
62	Jesus Ramirez	X					X
63	Iris Eloisa Lopez	X			X		
64	Sara Albarenga	X					X
65	Marcial Ramirez	X					X
66	Francis Ramirez		X				
67	Elizandro Guerra	X				X	
68	Abel Guerra	X					X
69	Rony Aved Lopez		X				
70	Adela Garcia	X					X
71	Wuillian Avila		X				
72	Jacobo Ramos	X					X
73	Bertilio Lara	X					X
74	Efrain Villeda	X					X
75	Teresa de Jesus Villeda	X					X
76	Sonia Mercedes Villeda	X					X
77	Sarai Santos	X		Pulpería			X
78	Dominga Mata	X					X
79	Miguel Lopez	X					X
80	Escuela Juan Lindo		X	Escuela			
81	MaRIA Magdalena Mendez	X				X	

82	Alejandrino Orellana	X				X	
83	Iglesia Catolica		X	Iglesia			
84	Manuel de Jesus España	X					X
85	Antonio Madrid	X					X
86	Jorge Adan Orellana	X					X
87	Francisca España	X					**X**
88	Maria Idalia Hernandez	X					**X**
89	Jose Marciso Zamora		**X**				
90	Pedro Reyes	X					**X**
91	Pedro Aleman	X				**X**	
92	Andres Ramos	X					**X**
93	Ever Robles	X					**X**
94	Rosa Delia Reyes	X					**X**
95	Wilfredo Arita		**X**				
96	Ermelinda Alonso	X					**X**
97	Modesto Martinez	X					**X**
98	Alfonso Ortiz	X			**X**		
99	Maria Olga Melgar	X					X
100	Juan Antonio Mata	X					X
101	Yovani Lopez	X					X
102	Jose Saul Palma	X					X
103	Marvin Obed Palma	X					X
104	Guillermo Alonso		X				
105	Guillermo Alonso	X					X
106	Nasario Sagastume	X					X
107	Maria de Jesus Madrid	X					X
108	Mario Arnoldo Lone	X					X
109	Carlos Rubi Lone	X		Pulperia			X
110	Petronilo Lone	X					X
111	Etelvina Sanchez	X					X
112	Vito Sagastume		X				
113	Ludis Guevara	X					X
114	Quintin Ramirez	X					X
115	Pedro Ramirez	X					X
116	Jorge Antonio Hernandez	X					X
117	Ruberman Erazo	X					X
118	Irma Yolanda Mata	X					X
119	Valentin Ramos	X					X
120	Isaias Arita	X				X	
121	Jose Manuel Avila	X					X
122	Antonio Garcia	X					X
123	Moises Villanueva	X					X
124	Isidro Lopez	X					X
125	Juan Angel Alvarenga	X					X
126	Juan Antonio Morales	X					X
127	Jose Maria Lopez	X					X
128	Francisca Mata	X					X

129	Gilberto Perez	X					X
130	Sebastian Garcia	X					X
131	Eliseo Landaverde	X					X
132	Jose Maria Landaverde	X					X
133	Constantino Avila		X				
134	Raul Arita	X					X
135	Bernandina Arita	X					X
136	Julio Arnoldo Alonso	X		Pulperia	X		
137	Guillermo Obdulio Zamaa	X		Pulperia	X		
138	Hernan Sanchez		X				
139	Eugenio Guevara	X					X
140	Elida Exdina Portillo	X		Pulperia			X
141	Martin Avila		X				
142	Nando Leiva	X					X
143	Onoria Ramos		X				
144	Angel Maria Ramos	X					X
145	Martin Avila	X				X	
146	Jose Francisco Avila	X					X
147	Miguel Angel Perez	X					X
148	Olivia Avila	X					X
149	Bernardo Mejia Torres	X					X
150	Jorge Mejia	X					X
151	Juan Antonio Mancia	X			X		
152	Angel Recinos	X					X

Descripción Edificación	**#**
Viviendas ocupadas	131
Viviendas desocupadas	21
Iglesias	1
Centro Comunal	
Escuela	1
Kínder	
Cesar	
Negocios	
Edificio Gubernamental	
Otras	
Total	154

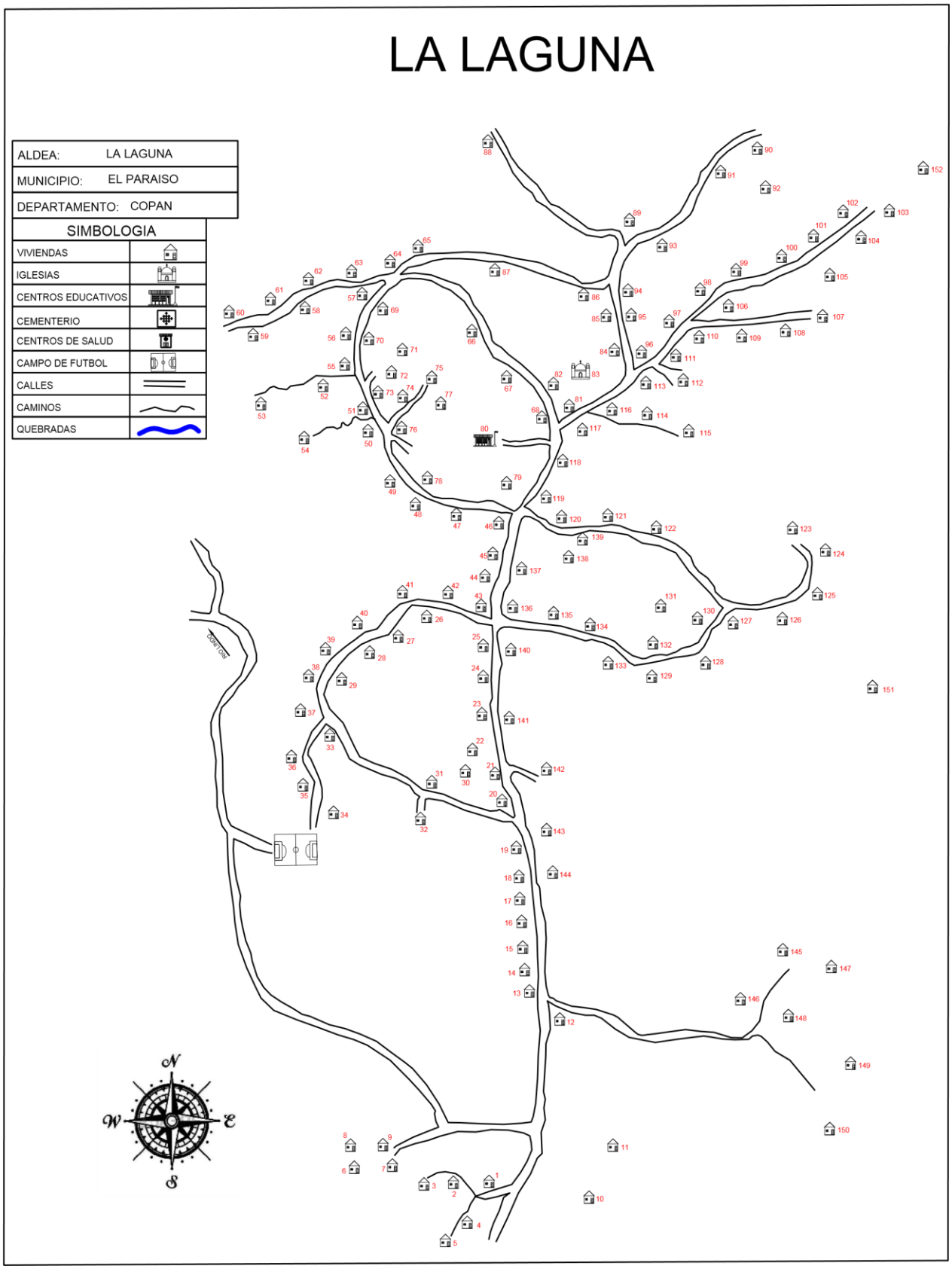
LA LAGUNA
ALDEA: LA LAGUNA
MUNICIPIO: EL PARAISO
DEPARTAMENTO: COPAN
SIMBOLOGIA
VIVIENDAS
IGLESIAS
CENTROS EDUCATIVOS
CEMENTERIO
CENTROS DE SALUD
CAMPO DE FUTBOL
CALLES
CAMINOS
QUEBRADAS
N
W
E
S

MANCOMUNIDAD CHORTI

MUNICIPALIDAD DEL PARAISO, COPÁN.

Encuesta Socioeconomica para Establecer Linea de Base a Nivel Municipal

(en el marco de los ODS)

DATOS GENERALES

Municipio: El Paraiso, Copán

Barrio: Aldea Nueva

Población: 95 Vivienda: 35

12. Clasificación de personas por rangos de edades y sexos

No	Rangos de Edades	No. De Personas	Sexo		saben leer y escribir	
			F	M	F	M
1	Menores de 1 año	0	0	0	0	0
2	De 1 a 4 años	5	1	4	0	0
3	De 5 a 6 años	7	3	4	1	2
4	De 7 a 12 años	16	10	6	10	6
5	De 13 a 15 años	7	3	4	3	4
6	De 16 a 18 años	8	4	4	4	4
7	De 19 a 23 años	10	8	2	8	2
8	De 24 a 30 años	10	3	7	3	7
9	De 31 a 40 años	16	10	6	10	6
10	De 41 a 50 años	8	4	4	4	4
11	De 51 a 64 años	4	1	3	1	3
12	De 65 años y mas	4	1	3	1	3

13. Cuantas madres solteras hay en el hogar:

1 2.9 %

14. Cuantos niñ@s nacieron en la familia durante 2013:

0 0.0 %

Femenino 0 ##### %

Masculino 0 ##### %

Mujeres en edad reproductiva

28

15. Quien atendio el parto

1. Enfermera	0	0.0	%
2. Partera	0	0.0	%
3. Medico	0	0.0	%
4. Ella sola	0	0.0	%
5. Marido	0	0.0	%
6. Otra Persona	0	0.0	%

16. Hubo alguna muerte materna durante el parto o post parto en la familia en el 2013 (hogares)

1. Si 0 0.0 % 2. No 35 #### %

17. Planifica la familia con su pareja:

1. Si 0 0.0 % 2. No 35 #### %

18. Tipo de método que usa:

1. Ritmo	0	######	%
2. Diu	0	######	%
3. Pastilla	0	######	%
4. Preservativo	0	######	%
5. Inyección	0	######	%
6. Operación	0	######	%
6.1. F	0	######	%
6.2. M	0	######	%

19. Se murio en la familia un niño (a) menor de 5 años en el 2013:

1. Si 0 0.0 % 2. No 35 #### % Femenino 0 #### % Masculino 0 #### %

20. Se manifestaron en elgun miembro de su familia las siguientes enfermedades, durante el 2013:

No	Tipo de enfermedad	Se manifesto		Sexo				Asistencia					
		Si	%	M	%	F	%	Publica	%	Privada	%	Propia	%
1	Infecciones Respiratorias Agudas	0	0	0	####	0	#####	0	#####	0	####	0	###
2	Dengue Clásico	0	0	0	####	0	#####	0	#####	0	####	0	###
3	Paludismo	0	0	0	####	0	#####	0	#####	0	####	0	###
4	Dengue Hemorrágico	0	0	0	####	0	#####	0	#####	0	####	0	###
5	Chagas	0	0	0	####	0	#####	0	#####	0	####	0	###
6	Alcoholismo	0	0	0	####	0	#####	0	#####	0	####	0	###
7	Discapacidad en Niños/Niñas	1	1	1	100	0	0	1	#####	0	####	0	###
8	Discapacidad en Jovenes	0	0	0	####	0	#####	0	#####	0	####	0	###
9	Discapacidad en Adultos	0	0	0	####	0	#####	0	#####	0	####	0	###
10	Discapacidad en Adulto Mayor	0	0	0	####	0	#####	0	#####	0	####	0	###
11	Tuberculosis	0	0	0	####	0	#####	0	#####	0	####	0	###
12	Cancer	0	0	0	####	0	#####	0	#####	0	####	0	###
13	Diarreas	0	0	0	####	0	#####	0	#####	0	####	0	###
14	De la piel	0	0	0	####	0	#####	0	#####	0	####	0	###
15	Otros:	0	0	0	####	0	#####	0	#####	0	####	0	###

21. Tipo de vivienda en uso:

Casa	34	97.1	%
Apartamento Independiente	1	2.9	%
Local no abitacional	0	0.0	%
Cuarto mesón (cuarterias)	0	0.0	%
Casa improvisada	0	0.0	%

22. Materiales de construcción de las paredes:

1. Adobe	24	68.6	%
2. Bloque	1	2.9	%
3. Bahareque	1	2.9	%
4. Madera	9	25.7	%
5. Desperdicios	0	0.0	%
6. Ladrillo	0	0.0	%
7. Piedra	0	0.0	%

23. Tenecia de la vivienda:

Propia totalmente pagada	33	94.3	%
Dominio:			
Pleno	4	12.1	%
Escritura	22	66.7	%
Util	7	21.2	%
Sexo:			
Masculino	34	####	%
Femenino	6	18.2	%
Ambos	3	9.1	%
Propia Pagando	1	2.9	%
Alquilada	0	0.0	%
Prestada	1	2.9	%

24. Cuales son los principales problemas de la vivienda.

No tiene repello	32	91.4	%
Piso de tierra	18	51.4	%
Falta de cielo falso	28	80.0	%
Problemas estructurales	20	57.1	%
Techo en mal estado	6	17.1	%
Ninguno	1	2.9	%

Externo 32 100.0 % Interno 27 84.4 %

25. Condiciones de la vivienda:

Buena	1	2.9	%
Regular	7	20.0	%
Mala	27	77.1	%

26. Freceuntementeque utilizan para cocinar:

Electricidad	0	0.0	%
Gas volátil (Chimbo)	0	0.0	%
Gas (Kerosén)	0	0.0	%
Leña	35	####	%
No Cosina	0	0.0	%

27. Cuantas piezas tiene esta vivienda:

Una	6	####	%
Dos	6	####	%
Tres	17	####	%
Cuatro	4	####	%
Cinco	2	5.7	%
Seis y mas	0	0.0	%

28. Cuantos baños tiene:

No tiene baño	21	60.0	%
Uno	13	37.1	%
Dos	1	2.9	%
Tres y mas	0	0.0	%

29. Cuántas piezas se utilizan como dormitorio:

Una	18	51.4	%
Dos	14	40.0	%
Tres	3	8.6	%
Cuatro y mas	0	0.0	%

30. Cuántas familias viven en esta casa:

Una	35	#####	%
Dos	0	0.0	%
Tres	0	0.0	%
Cuatro	0	0.0	%
Cinco y mas	0	0.0	%

Familias 35

31. Ha emigrado algun miembro de su hogar:

Si	1	2.9	%
Cuantos	1	2.9	%
Sexo:			
Maculino	1	#####	%
Femenino	0	0.0	%
Dentro del pais	0	0.0	%
Otro pais	1	#####	%
No	34	97.1	%

32. Conoce usted casos de violencia intrafamiliar en el barrio en el ultimo año:

Si 0 - % Cuantos 0 ### %
No 35 ##### %

33. Le ha sucedido algún caso de violencia a usted o a su familia en el ultimo año:

Si			Cuantos			No		
	0	0.0 %		0	0.0 %		35	100.0 %

34. Situación educativa actual, e igualdad entre los sexos, de los niños en edad escolar (4 a 23 años 45)

Sexo		Grado que actualmente cursan o cursaron											Estudian ahora	
M	F	Pre Grado	Primer Grado	Segundo Grado	Tercero Grado	Cuarto Grado	Quinto Grado	Sexto Grado	Básico	Diver.	Univ.	Ning.	Si	No
18	27	8	8	9	7	4	1	3	5	0	0	0	21	24
40.0 %	60.0 %	17.8 %	17.8 %	20.0 %	15.6 %	8.9 %	2.2 %	6.7 %	11.1 %	0.0 %	0.0 %	0.0 %	46.7 %	53.3 %

35. Profesión u oficio e ingresos de los miembros de la familia en edad de trabajar:

Pea Ocupada y Desocupada

Si	%	No	%
41	61.2	26	38.8

Ingresos Menos de 1,000	33	80.5	%
Ingresos entre Lps. 1,001 a 2,000	8	19.5	%
Ingresos entre Lps. 2,001 a 4,000	0	0.0	%
Ingresos entre Lps. 4,001 a 8,000	0	0.0	%
Ingresos entre Lps. 8,001 y más	0	0.0	%

PEA Ocupada y desocupada
67

Viviendas	35

36. Alguien de la familia ha obtenido algún tipo de prestamo:

Si	0	-	%
No	35	#####	%
M	0	######	%
F	0	######	%

37. Reciben remesas:

Si	0	-	%
No	35	#####	%

39. Cuantos son los ingresos mensuales familiares:

Rangos (Lps)	Hogar	%
de 1,000.00	23	65.71
1,001 - 2,000	11	31.43
2,001 - 4,000	1	2.86
4,001 - 8,000	0	0.00
8,001 - 12,000	0	0.00
12,001 - 20,000	0	0.00
20,001 - 30,000	0	0.00
30,001 - 50,000	0	0.00
50,001 y Mas	0	0.00

38. Cuanto lps.

No.	Rango	Cant.	%
1	0.01 - 1000.00	0	#######
2	1000.01 -2000.00	0	#######
3	2000.01 - y mas	0	#######

40. Los ingresos familiares ajustan para alimentarse los:

1. 3 tiempos	27	77.1	%
2. 2 tiempos	8	22.9	%
3. 1 tiempos	0	0.0	%

41. Trabaja por cuenta propia la tierra alguien en la familia

1. Si	29	82.9	%		
2. No	6	17.1	%		
			M	30	103.4 %
Cuantos			F	1	3.4 %
Uno	27	93.1	%		
Dos	2	6.9	%		
Tres	0	0.0	%		
Cuatro	0	0.0	%		
Cinco y mas	0	0.0	%		

42. Tipo de tenencia de la tierra

1. Propia pagada	15	42.9	%
Pleno	6	40.0	%
Util	9	60.0	%
2. Propia pagando	3	8.6	%
3. Alquilada	6	17.1	%
4. Prestada	2	5.7	%
5. En litigio	0	0.0	%
6. Comunal	0	0.0	%
7. No tiene	9	25.7	%

47. Cuantas mujeres de la familia participan en organizaciones:

Ninguno	33	94.3	%
Uno	2	5.7	%
Dos	0	0.0	%
Tres y mas	0	0.0	%

Indicadores Socioeconómicos de El Paraiso, Copán.

43. Se producen alimentos en la familia:

Si	27	77.1	%
No	8	22.9	%

Viviendas	35

44. Producen suficientes alimentos para autoconsumo:

Si	26	74.3	%
No	9	25.7	%

45. De los alimentos que producen obtienen exedentes para la venta:

Si	5	14.3	%
No	30	85.7	%

46. Cuantos hombres de la familia participan en organizaciones:

Ninguno	34	97.1	%
Uno	1	2.9	%
Dos	0	0.0	%
Tres y mas	0	0.0	%

48. En la casa que habita existen los siguientes sevicios publicos:

No	Servicios Publicos	Lo reciben	
		Cant.	%
1	Agua de pozo propio	0	0.0
2	Agua domiciliar de pozo comunal	0	0.0
3	Acarrea agua de rio o quebrada	0	0.0
4	Agua domiciliar por acueducto	35	100.0
5	Agua domiciliar por Manguera	0	0.0
6	Agua llave publica / fuente	0	0.0
7	Reservorio de agua lluvia	0	0.0
8	Servicio sanitario	17	48.6
9	Letrina	18	51.4
10	Usa la letrina	18	51.4
11	Recolección de basura	0	0.0
12	Aseo de calles	0	0.0
13	Energia eléctrica domiciliaria	35	100.0
14	Teléfono (Hondutel)	0	0.0
15	Teléfono (Celular)	2	5.7
16	Alumbrada publico	35	100.0
17	Mantenimiento de calles	0	0.0

Levantamiento de Indicadores Socioeconómicos
Identificación de viviendas por Comunidad.

Municipio de: El Paraíso, Copan.
Código: 0409
Comunidad: Aldea Nueva

Nº Vivienda	Nombre de jefe de Familia	Ocupado	Desocupado	Edificio, publico Negocio/	Estado Vivienda		
					B	R	M
1	Tulio Adalberto Portillo		X				X
2	Ovidio Portillo		X				X
3	Tulio A. Portillo	X				X	
4	Wilfredo Iriarte		X				X
5	Elvia Alvarado		X				X
6	Osmin Alvarado		X				X
7	Naun Alvarado Hernandez		X				X
8	Josefa Monroy	X					X
9	Edy Esmeralda Garcia	X					X
10	Juan Santos	X					X
11	Juan Rosa	X					X
12	Narciso Hernandez	X					X
13	Florentino Pascual	X					X
14	Alba Luz Pascual	X					X
15	Vidalino Arita	X					X
16	Elvin Adonay Arita	X					X
17	Juan Antonio Martinez	X				X	
18	Nicolas Alvarado	X					X
19	Fidel		X				X
20	Antonia		X				X
21	Julio Escobar	X					X
22	Manuel Alvarado	X					X
23	Maynor Bueso	X					X
24	Domingo		X				X
25	Mauricio	X					X
26	Jose manuel Caseres	X					X
27	Centro Comunal	X		X			X
28	Escuela	X		Escuela			X
29	Iglesia católica	X		Iglesia			X
30	Armando H.		X				X
31	Santos Lopez	X				X	
32	Ovidio Portillo		X		X		
33	Tulio Portillo		X				X
34	Alfredo Iriarte		X			X	

35	Sotero Ramirez	X			X		
36	Pablo Rojas	X				X	
37	Jose Alvin	X					X
38	Wilmer Alvarado	X					X
39	Algelina Alvarado	X			X		
40	Elsa Guadalupe	X				X	
41	Mirian Iris Alvarado	X					X
42	Sergio Joel Alvarado	X			X		
43	Tulio Portillo	X			X		
44	Domingo Caceres		X				X
45	Jose Felix Alvarado	X				X	
46	Marvin Suchite	X				X	
47	Jairo Mariel	X				X	
48	Nicolas Rodriguez	X				X	
49	Selvin Martinez		X			X	
50	Esau Adonay Rodriguez	X				X	
51	Luis Pascual	X				X	X
52	Lesly Martinez	X					X
53	Julio Cesar Pascual	X					X

Descripción Edificación	#
Viviendas ocupadas	35
Viviendas desocupadas	15
Iglesias	1
Centro Comunal	1
Escuela	1
Kínder	0
Cesar	0
Negocios	0
Edificio Gubernamental	0
Otras	0
Total	53

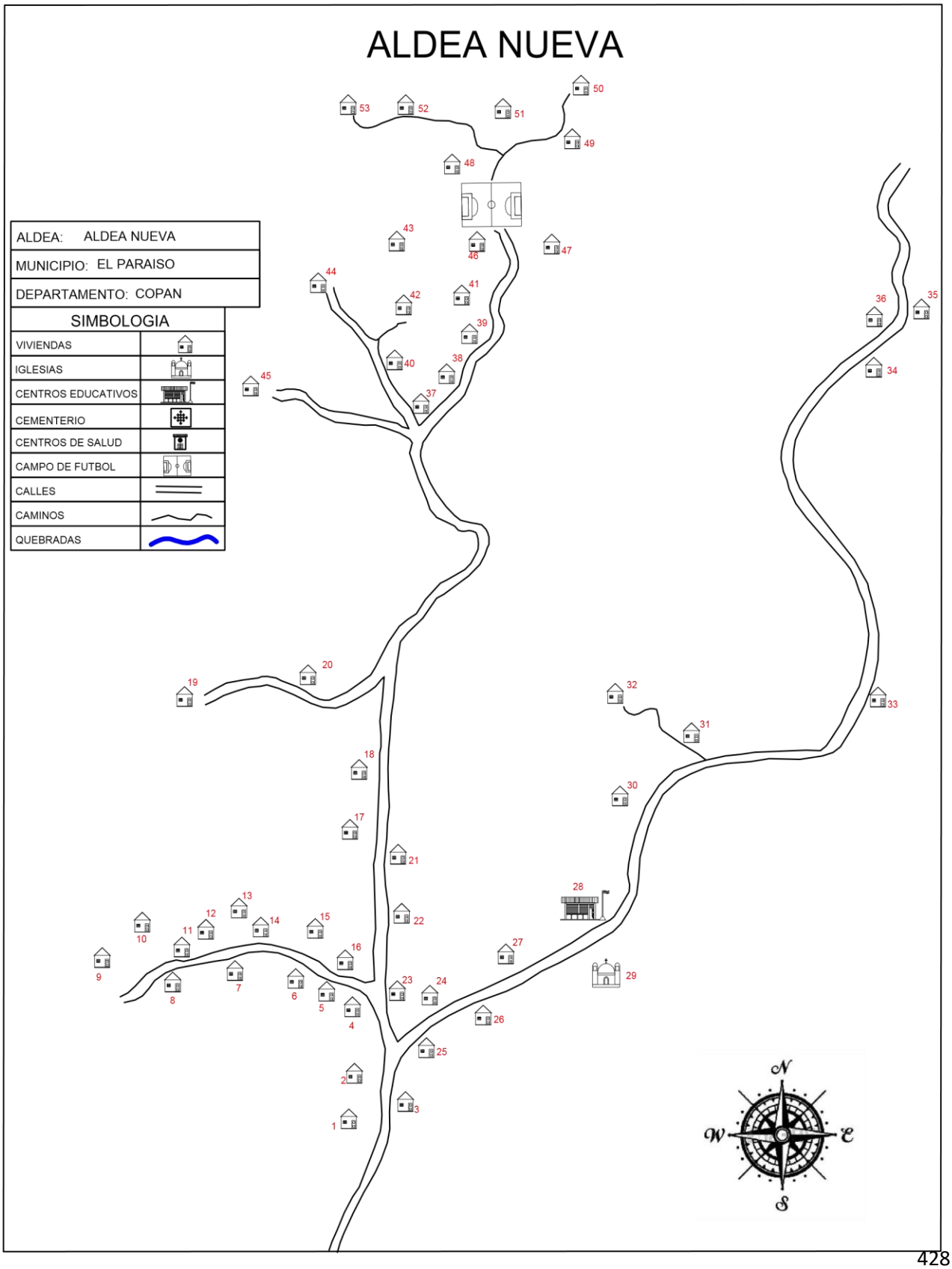
ALDEA NUEVA
ALDEA: ALDEA NUEVA
MUNICIPIO: EL PARAISO
DEPARTAMENTO: COPAN
SIMBOLOGIA
VIVIENDAS
IGLESIAS
CENTROS EDUCATIVOS
CEMENTERIO
CENTROS DE SALUD
CAMPO DE FUTBOL
CALLES
CAMINOS
QUEBRADAS
N
W
E
S

MANCOMUNIDAD CHORTI

MUNICIPALIDAD DEL PARAISO, COPÁN.

Encuesta Socioeconomica para Establecer Linea de Base a Nivel Municipal

(en el marco de los ODS)

DATOS GENERALES

Municipio: El Paraiso, Copán

Barrio: Libertad Vieja

Población: 205 Vivienda: 64

12. Clasificación de personas por rangos de edades y sexos

No	Rangos de Edades	No. De Personas	Sexo		saben leer y escribir	
			F	M	F	M
1	Menores de 1 año	1	0	1	0	0
2	De 1 a 4 años	9	6	3	0	0
3	De 5 a 6 años	8	4	4	0	0
4	De 7 a 12 años	35	18	17	16	14
5	De 13 a 15 años	10	3	7	3	4
6	De 16 a 18 años	6	3	3	3	3
7	De 19 a 23 años	24	14	10	14	10
8	De 24 a 30 años	32	16	16	16	15
9	De 31 a 40 años	32	14	18	14	18
10	De 41 a 50 años	23	13	10	13	10
11	De 51 a 64 años	19	11	8	11	8
12	De 65 años y mas	6	3	3	3	3

13. Cuantas madres solteras hay en el hogar:

0 0.0 %

14. Cuantos niñ@s nacieron en la familia durante 2013:

0 0.0 %

Femenino 0 ##### %

Masculino 0 ##### %

Mujeres en edad reproductiva

50

15. Quien atendio el parto

1. Enfermera	0	0.0	%
2. Partera	0	0.0	%
3. Medico	0	0.0	%
4. Ella sola	0	0.0	%
5. Marido	0	0.0	%
6. Otra Persona	0	0.0	%

16. Hubo alguna muerte materna durante el parto o post parto en la familia en el 2013 (hogares)

1. Si 0 0.0 % 2. No 64 #### %

17. Planifica la familia con su pareja:

1. Si 0 0.0 % 2. No 64 #### %

18. Tipo de método que usa:

1. Ritmo	0	######	%
2. Diu	0	######	%
3. Pastilla	0	######	%
4. Preservativo	0	######	%
5. Inyección	0	######	%
6. Operación	0	######	%
6.1. F	0	######	%
6.2. M	0	######	%

19. Se murio en la familia un niño (a) menor de 5 años en el 2013:

1. Si 0 0.0 % 2. No 64 #### % Femenino 0 #### % Masculino 0 #### %

20. Se manifestaron en elgun miembro de su familia las siguientes enfermedades, durante el 2013:

No	Tipo de enfermedad	Se manifesto		Sexo				Asistencia					
		Si	%	M	%	F	%	Publica	%	Privada	%	Propia	%
1	Infecciones Respiratorias Agudas	0	0	0	####	0	#####	0	#####	0	####	0	###
2	Dengue Clásico	0	0	0	####	0	#####	0	#####	0	####	0	###
3	Paludismo	0	0	0	####	0	#####	0	#####	0	####	0	###
4	Dengue Hemorrágico	0	0	0	####	0	#####	0	#####	0	####	0	###
5	Chagas	0	0	0	####	0	#####	0	#####	0	####	0	###
6	Alcoholismo	0	0	0	####	0	#####	0	#####	0	####	0	###
7	Discapacidad en Niños/Niñas	0	0	0	####	0	#####	0	#####	0	####		###
8	Discapacidad en Jovenes	1	0	1	100	0	0	1	#####	0	####	0	###
9	Discapacidad en Adultos	0	0	0	####	0	#####	0	#####	0	####	0	###
10	Discapacidad en Adulto Mayor	0	0	0	####	0	#####	0	#####	0	####	0	###
11	Tuberculosis	0	0	0	####	0	#####	0	#####	0	####	0	###
12	Cancer	0	0	0	####	0	#####	0	#####	0	####	0	###
13	Diarreas	0	0	0	####	0	#####	0	#####	0	####	0	###
14	De la piel	0	0	0	####	0	#####	0	#####	0	####	0	###
15	Otros:	0	0	0	####	0	#####	0	#####	0	####	0	###

21. Tipo de vivienda en uso:

Casa	64	100.0 %
Apartamento Independiente	0	0.0 %
Local no abitacional	0	0.0 %
Cuarto mesón (cuarterias)	0	0.0 %
Casa improvisada	0	0.0 %

22. Materiales de construcción de las paredes:

1. Adobe	15	23.4 %
2. Bloque	9	14.1 %
3. Bahareque	3	4.7 %
4. Madera	35	54.7 %
5. Desperdicios	2	3.1 %
6. Ladrillo	0	0.0 %
7. Piedra	0	0.0 %

23. Tenecia de la vivienda:

Propia totalmente pagada	3	4.7 %
Dominio:		
Pleno	2	66.7 %
Escritura	0	0.0 %
Util	1	33.3 %
Sexo:		
Masculino	2	66.7 %
Femenino	0	0.0 %
Ambos	1	33.3 %
Propia Pagando	53	82.8 %
Alquilada	4	6.3 %
Prestada	4	6.3 %

24. Cuales son los principales problemas de la vivienda.

No tiene repello	6	9.4	%
Piso de tierra	45	70.3	%
Falta de cielo falso	12	18.8	%
Problemas estructurales	41	64.1	%
Techo en mal estado	11	17.2	%
Ninguno	6	9.4	%

Externo 6 100.0 % Interno 2 33.3 %

25. Condiciones de la vivienda:

Buena	6	9.4	%
Regular	47	73.4	%
Mala	11	17.2	%

26. Freceuntementeque utilizan para cocinar:

Electricidad	0	0.0	%
Gas volátil (Chimbo)	1	1.6	%
Gas (Kerosén)	0	0.0	%
Leña	63	98.4	%
No Cosina	0	0.0	%

27. Cuantas piezas tiene esta vivienda:

Una	3	4.7	%
Dos	28	####	%
Tres	18	####	%
Cuatro	7	####	%
Cinco	3	4.7	%
Seis y mas	5	7.8	%

28. Cuantos baños tiene:

No tiene baño	59	92.2	%
Uno	4	6.3	%
Dos	1	1.6	%
Tres y mas	0	0.0	%

29. Cuántas piezas se utilizan como dormitorio:

Una	40	62.5	%
Dos	17	26.6	%
Tres	3	4.7	%
Cuatro y mas	4	6.3	%

30. Cuántas familias viven en esta casa:

Una	64	#####	%
Dos	0	0.0	%
Tres	0	0.0	%
Cuatro	0	0.0	%
Cinco y mas	0	0.0	%

Familias 64

31. Ha emigrado algun miembro de su hogar:

Si	0	0.0	%
Cuantos	0	0.0	%
Sexo:	0		
Maculino	0	#####	%
Femenino	0	#####	%
Dentro del pais	0	#####	%
Otro pais	0	#####	%
No	64	#####	%

32. Conoce usted casos de violencia intrafamiliar en el barrio en el ultimo año:

Si 0 - % Cuantos 0 ### %
No 64 ##### %

33. Le ha sucedido algún caso de violencia a usted o a su familia en el ultimo año:

Si			Cuantos			No		
	0	0.0 %		0	0.0 %		64	100.0 %

34. Situación educativa actual, e igualdad entre los sexos, de los niños en edad escolar (4 a 23 años 81)

Sexo		Grado que actualmente cursan o cursaron											Estudian ahora	
M	F	Pre Grado	Primer Grado	Segundo Grado	Tercero Grado	Cuarto Grado	Quinto Grado	Sexto Grado	Básico	Diver.	Univ.	Ning.	Si	No
42	39	7	17	14	17	13	6	7	0	0	0	0	32	49
51.%	48 %	8.6 %	21.0 %	17.3 %	21.0 %	16.0 %	7.4 %	8.6 %	0.0 %	0.0 %	0.0 %	0.0 %	39.5 %	60.5 %

35. Profesión u oficio e ingresos de los miembros de la familia en edad de trabajar:

Pea Ocupada y Desocupada

Si	%	No	%
75	47.8	82	52.2

Ingresos Menos de 1,000	39	52.0	%
Ingresos entre Lps. 1,001 a 2,000	25	33.3	%
Ingresos entre Lps. 2,001 a 4,000	8	10.7	%
Ingresos entre Lps. 4,001 a 8,000	3	4.0	%
Ingresos entre Lps. 8,001 y más	0	0.0	%

PEA Ocupada y desocupada
157

Viviendas	64

36. Alguien de la familia ha obtenido algún tipo de prestamo:

Si	0	-	%
No	64	#####	%
M	0	######	%
F	0	######	%

37. Reciben remesas:

Si	1	1.56	%
No	63	98.44	%

38. Cuanto lps.

No.	Rango	Cant.	%
1	0.01 - 1000.00	0	-
2	1000.01 -2000.00	1	100.00
3	2000.01 - y mas	0	-

39. Cuantos son los ingresos mensuales familiares:

Rangos (Lps)	Hogar	%
de 1,000.00	13	20.31
1,001 - 2,000	41	64.06
2,001 - 4,000	7	10.94
4,001 - 8,000	3	4.69
8,001 - 12,000	0	0.00
12,001 - 20,000	0	0.00
20,001 - 30,000	0	0.00
30,001 - 50,000	0	0.00
50,001 y Mas	0	0.00

40. Los ingresos familiares ajustan para alimentarse los:

1. 3 tiempos	58	90.6	%
2. 2 tiempos	6	9.4	%
3. 1 tiempos	0	0.0	%

41. Trabaja por cuenta propia la tierra alguien en la familia

1. Si	47	73.4	%		
2. No	17	26.6	%		
			M	53	112.8 %
Cuantos			F	0	0.0 %
Uno	42	89.4	%		
Dos	4	8.5	%		
Tres	1	2.1	%		
Cuatro	0	0.0	%		
Cinco y mas	0	0.0	%		

43. Se producen alimentos en la familia:

Si	40	62.5	%
No	24	37.5	%

Viviendas	64

44. Producen suficientes alimentos para autoconsumo:

Si	39	60.9	%
No	25	39.1	%

42. Tipo de tenencia de la tierra

1. Propia pagada	3	4.7	%
Pleno	3	100.0	%
Util	0	0.0	%
2. Propia pagando	26	40.6	%
3. Alquilada	7	10.9	%
4. Prestada	9	14.1	%
5. En litigio	0	0.0	%
6. Comunal	0	0.0	%
7. No tiene	19	29.7	%

45. De los alimentos que producen obtienen exedentes para la venta:

Si	0	0.0	%
No	64	100.0	%

46. Cuantos hombres de la familia participan en organizaciones:

Ninguno	62	96.9	%
Uno	2	3.1	%
Dos	0	0.0	%
Tres y mas	0	0.0	%

47. Cuantas mujeres de la familia participan en organizaciones:

Ninguno	62	96.9	%
Uno	2	3.1	%
Dos	0	0.0	%
Tres y mas	0	0.0	%

48. En la casa que habita existen los siguientes sevicios publicos:

No	Servicios Publicos	Lo reciben	
		Cant.	%
1	Agua de pozo propio	0	0.0
2	Agua domiciliar de pozo comunal	0	0.0
3	Acarrea agua de rio o quebrada	1	1.6
4	Agua domiciliar por acueducto	63	98.4
5	Agua domiciliar por Manguera	64	100.0
6	Agua llave publica / fuente	0	0.0
7	Reservorio de agua lluvia	0	0.0
8	Servicio sanitario	6	9.4
9	Letrina	58	90.6
10	Usa la letrina	58	90.6
11	Recolección de basura	0	0.0
12	Aseo de calles	0	0.0
13	Energia eléctrica domiciliaria	63	98.4
14	Teléfono (Hondutel)	0	0.0
15	Teléfono (Celular)	64	100.0
16	Alumbrada publico	50	78.1
17	Mantenimiento de calles	0	0.0

Indicadores Socioeconómicos de El Paraiso, Copán.

Levantamiento de Indicadores Socioeconómicos
Identificación de viviendas por Comunidad.

Municipio de: El Paraíso, Copan.
Código: 0409
Comunidad: Libertad Vieja

Nº Vivienda	Nombre de jefe de Familia	Ocupado	Desocupado	Edificio, publico Negocio/	Estado Vivienda		
					B	R	M
1	David Martinez	X				X	
2	Santiago Martinez	X				X	
3	Francisco Garcia	X					X
4	Iglesia católica			Iglesia		X	
5	Genaro Ramos	X			X		
6	Juan Ramon Dubon	X				X	
7	Sergio Orlando Dubon	X				X	
8	Jose Luis Ramos	X				X	
9	Elder Ramos	X			X		
10	Jose Angel Salvador	X				X	
11	Carlos Geovany Lopez	X				X	
12	Abel Casttillo	X			X		
13	Iglesia Arbol de vida			Iglesia		X	
14	Mario Lopez	X			X		
15	Cesar Lopez	X			X		
16	Manuel de Jesus Perez	X			X		
17	Ovidio Perez		X			X	
18	Roberto Lopez	X					X
19	Concepción vasquez	X					X
20	Ubaldo Morales	X					X
21	Trinidad Fuentes	**X**					X
22	Neptali Garcia	**X**				X	
23	Juan Angel Garcia	**X**					X
24	Areli Lopez	**X**			X		
25	Eustaquio Zacarias	**X**					X
26	Roberto Rivera	**X**					X
27	Jorge Vasquez	**X**					X
28	Mario Guerra	**X**				X	
29	Cecilio Perez		X				X
30	Elias Perez Lopez	**X**				X	
31	Iglesia de Dios			Iglesia		X	

32	Tulio Guerra	**X**			X		
33	Juan Antonio Lopez	**X**					X
34	Bairon Perez	**X**					X
35	Anunias Perez	**X**					X
36	Rigoberto Lopez	**X**					X
37	Malvin Genaro	**X**					X
38	Petrona Perez	**X**					X
39	Edgar Lopez	**X**					X
40	Cristobal Garcia	**X**			X		
41	Benancia Lopez	**X**			X		
42	Wilmer Eliover Perez	**X**			X		
43	Octavila Alvarez	**X**			X		
44	Escuela			Escuela	X		
45	Bartolo Diaz	**X**					X
46	Olvin Perez	**X**			X		
47	Santos Peraza	**X**			X		
48	Cecilio Guerra	**X**			X		
49	Obilio Guerra	**X**			X		
50	Emanuel Zacarias	**X**			X		
51	Hector Zacarias		X		X		X
52	Miguel Zacarias	**X**			X		
53	Arsenio Suchite	**X**					X
54	Santos Antonio Pascual	**X**					X
55	Luisa Garcia	**X**					X
56	Victor Pascual	**X**					X
57	Juan Angel Pascual		X				X
58	Francis Pascual	**X**					X
59	Daniel Martinez		X			X	
60	Ruben Lopez		X		X		

Descripción Edificación	#
Viviendas ocupadas	49
Viviendas desocupadas	6
Iglesias	3
Centro Comunal	0
Escuela	1
Kínder	0
Cesar	0
Negocios	1
Edificio Gubernamental	0
Otras	0
Total	60

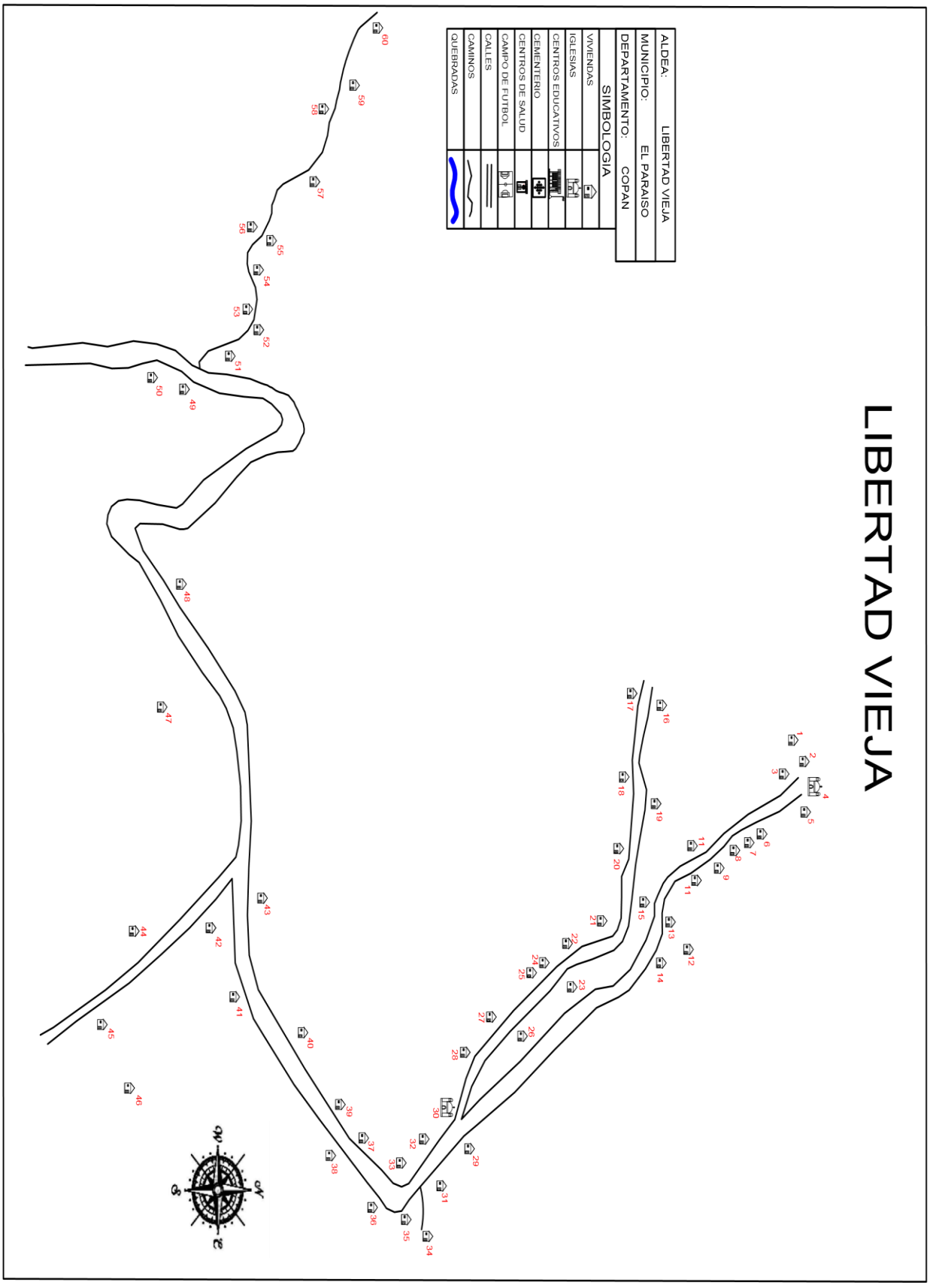
LIBERTAD VIEJA
ALDEA: LIBERTAD VIEJA
MUNICIPIO: EL PARAISO
DEPARTAMENTO: COPAN
SIMBOLOGIA
VIVIENDAS
IGLESIAS
CENTROS EDUCATIVOS
CEMENTERIO
CENTROS DE SALUD
CAMPO DE FUTBOL
CALLES
CAMINOS
QUEBRADAS

MANCOMUNIDAD CHORTI

MUNICIPALIDAD DEL PARAISO, COPÁN.

Encuesta Socioeconomica para Establecer Linea de Base a Nivel Municipal

(en el marco de los ODS)

DATOS GENERALES

Municipio: El Paraiso, Copán

Aldea: Brisas de La Frontera

Población: 83 Vivienda: 26

12. Clasificación de personas por rangos de edades y sexos

No	Rangos de Edades	No. De Personas	Sexo		saben leer y escribir	
			F	M	F	M
1	Menores de 1 año	0	0	0	0	0
2	De 1 a 4 años	9	6	3	0	0
3	De 5 a 6 años	10	4	6	0	1
4	De 7 a 12 años	11	6	5	6	5
5	De 13 a 15 años	1	0	1	0	1
6	De 16 a 18 años	3	2	1	2	1
7	De 19 a 23 años	7	5	2	5	2
8	De 24 a 30 años	11	5	6	5	6
9	De 31 a 40 años	12	6	6	6	6
10	De 41 a 50 años	7	3	4	3	4
11	De 51 a 64 años	7	3	4	3	4
12	De 65 años y mas	5	4	1	4	1

13. Cuantas madres solteras hay en el hogar:

0 0.0 %

14. Cuantos niñ@s nacieron en la familia durante 2013:

0 0.0 %

Femenino 0 ##### %

Masculino 0 ##### %

Mujeres en edad reproductiva

18

15. Quien atendio el parto

1. Enfermera	0	0.0	%
2. Partera	0	0.0	%
3. Medico	0	0.0	%
4. Ella sola	0	0.0	%
5. Marido	0	0.0	%
6. Otra Persona	0	0.0	%

16. Hubo alguna muerte materna durante el parto o post parto en la familia en el 2013 (hogares)

1. Si 0 0.0 % 2. No 26 #### %

17. Planifica la familia con su pareja:

1. Si 5 19.2 % 2. No 21 80.8 %

18. Tipo de método que usa:

1. Ritmo	1	20.0	%
2. Diu	0	0.0	%
3. Pastilla	2	40.0	%
4. Preservativo	0	0.0	%
5. Inyección	2	40.0	%
6. Operación	0	0.0	%
6.1. F	0	0.0	%
6.2. M	0	0.0	%

19. Se murio en la familia un niño (a) menor de 5 años en el 2013:

1. Si 0 0.0 % 2. No 26 #### % Femenino 0 #### %
Masculino 0 #### %

20. Se manifestaron en elgun miembro de su familia las siguientes enfermedades, durante el 2013:

No	Tipo de enfermedad	Se manifesto		Sexo				Asistencia					
		Si	%	M	%	F	%	Publica	%	Privada	%	Propia	%
1	Infecciones Respiratorias Agudas	0	0	0	####	0	#####	0	#####	0	####	0	###
2	Dengue Clásico	0	0	0	####	0	#####	0	#####	0	####	0	###
3	Paludismo	0	0	0	####	0	#####	0	#####	0	####	0	###
4	Dengue Hemorrágico	0	0	0	####	0	#####	0	#####	0	####	0	###
5	Chagas	0	0	0	####	0	#####	0	#####	0	####	0	###
6	Alcoholismo	0	0	0	####	0	#####	0	#####	0	####	0	###
7	Discapacidad en Niños/Niñas	1	1	0	0	1	100	1	#####	0	####	0	###
8	Discapacidad en Jovenes	0	0	0	####	0	#####	0	#####	0	####	0	###
9	Discapacidad en Adultos	0	0	0	####	0	#####	0	#####	0	####	0	###
10	Discapacidad en Adulto Mayor	0	0	0	####	0	#####	0	#####	0	####	0	###
11	Tuberculosis	0	0	0	####	0	#####	0	#####	0	####	0	###
12	Cancer	0	0	0	####	0	#####	0	#####	0	####	0	###
13	Diarreas	0	0	0	####	0	#####	0	#####	0	####	0	###
14	De la piel	0	0	0	####	0	#####	0	#####	0	####	0	###
15	Otros:	0	0	0	####	0	#####	0	#####	0	####	0	###

21. Tipo de vivienda en uso:

Casa	25	96.2	%
Apartamento Independiente	0	0.0	%
Local no abitacional	0	0.0	%
Cuarto mesón (cuarterias)	0	0.0	%
Casa improvisada	1	3.8	%

22. Materiales de construcción de las paredes:

1. Adobe	0	0.0	%
2. Bloque	0	0.0	%
3. Bahareque	0	0.0	%
4. Madera	26	####	%
5. Desperdicios	0	0.0	%
6. Ladrillo	0	0.0	%
7. Piedra	0	0.0	%

23. Tenecia de la vivienda:

Propia totalmente pagada	21	80.8	%
Dominio:			
Pleno	5	23.8	%
Escritura	9	42.9	%
Util	7	33.3	%
Sexo:			
Masculino	16	76.2	%
Femenino	5	23.8	%
Ambos	21	####	%
Propia Pagando	3	11.5	%
Alquilada	0	0.0	%
Prestada	2	7.7	%

24. Cuales son los principales problemas de la vivienda.

No tiene repello	13	50.0	%	Externo	13	100.0	%	Interno 12	92.3	%
Piso de tierra	24	92.3	%							
Falta de cielo falso	25	96.2	%							
Problemas estructurales	25	96.2	%							
Techo en mal estado	22	84.6	%							
Ninguno	0	0.0	%							

25. Condiciones de la vivienda:

Buena	0	0.0	%
Regular	2	7.7	%
Mala	24	92.3	%

26. Freceuntementeque utilizan para cocinar:

Electricidad	0	0.0	%
Gas volátil (Chimbo)	0	0.0	%
Gas (Kerosén)	0	0.0	%
Leña	26	####	%
No Cosina	0	0.0	%

27. Cuantas piezas tiene esta vivienda:

Una	0	0.0	%
Dos	13	####	%
Tres	11	####	%
Cuatro	1	3.8	%
Cinco	1	3.8	%
Seis y mas	0	0.0	%

28. Cuantos baños tiene:

No tiene baño	15	57.7	%
Uno	11	42.3	%
Dos	0	0.0	%
Tres y mas	0	0.0	%

29. Cuántas piezas se utilizan como dormitorio:

Una	15	57.7	%
Dos	10	38.5	%
Tres	0	0.0	%
Cuatro y mas	1	3.8	%

30. Cuántas familias viven en esta casa:

Una	26	#####	%	
Dos	0	0.0	%	
Tres	0	0.0	%	
Cuatro	0	0.0	%	Familias
Cinco y mas	0	0.0	%	26

31. Ha emigrado algun miembro de su hogar:

Si	0	0.0	%
Cuantos	0	0.0	%
Sexo:			
Maculino	0	#####	%
Femenino	0	#####	%
Dentro del pais	0	#####	%
Otro pais	0	#####	%
No	26	#####	%

32. Conoce usted casos de violencia intrafamiliar en el barrio en el ultimo año:

Si	0	-	%	Cuantos	0	### %
No	26	#####	%			

33. Le ha sucedido algún caso de violencia a usted o a su familia en el ultimo año:

Si			Cuantos			No		
	0	0.0 %		0	0.0 %		26	100.0 %

34. Situación educativa actual, e igualdad entre los sexos, de los niños en edad escolar (4 a 23 años 33)

Sexo		Grado que actualmente cursan o cursaron											Estudian ahora	
M	F	Pre Grado	Primer Grado	Segundo Grado	Tercero Grado	Cuarto Grado	Quinto Grado	Sexto Grado	Básico	Diver.	Univ.	Ning.	Si	No
16	17	8	6	5	4	3	1	6	0	0	0	0	20	13
48. %	51 %	24.2 %	18.2 %	15.2 %	12.1 %	9.1 %	3.0 %	18.2 %	0.0 %	0.0 %	0.0 %	0.0 %	60.6 %	39.4 %

35. Profesión u oficio e ingresos de los miembros de la familia en edad de trabajar:

Pea Ocupada y Desocupada

Si	%	No	%
28	49.1	29	50.9

Ingresos Menos de 1,000	11	39.3	%
Ingresos entre Lps. 1,001 a 2,000	10	35.7	%
Ingresos entre Lps. 2,001 a 4,000	7	25.0	%
Ingresos entre Lps. 4,001 a 8,000	0	0.0	%
Ingresos entre Lps. 8,001 y más	0	0.0	%

PEA Ocupada y desocupada
57

Viviendas	26

36. Alguien de la familia ha obtenido algún tipo de prestamo:

Si	1	3.85	%
No	25	96.15	%
M	0	-	%
F	1	#####	%

37. Reciben remesas:

Si	1	3.85	%
No	25	96.15	%

39. Cuantos son los ingresos mensuales familiares:

Rangos (Lps)	Hogar	%
de 1,000.00	8	30.77
1,001 - 2,000	11	42.31
2,001 - 4,000	6	23.08
4,001 - 8,000	1	3.85
8,001 - 12,000	0	0.00
12,001 - 20,000	0	0.00
20,001 - 30,000	0	0.00
30,001 - 50,000	0	0.00
50,001 y Mas	0	0.00

38. Cuanto lps.

No.	Rango	Cant.	%
1	0.01 - 1000.00	0	-
2	1000.01 -2000.00	1	100.00
3	2000.01 - y mas	0	-

40. Los ingresos familiares ajustan para alimentarse los:

1. 3 tiempos	20	76.9	%
2. 2 tiempos	6	23.1	%
3. 1 tiempos	0	0.0	%

41. Trabaja por cuenta propia la tierra alguien en la familia

1. Si	19	73.1	%		
2. No	7	26.9	%		
			M	19	100.0 %
Cuantos			F	0	0.0 %
Uno	19	100.0	%		
Dos	0	0.0	%		
Tres	0	0.0	%		
Cuatro	0	0.0	%		
Cinco y mas	0	0.0	%		

42. Tipo de tenencia de la tierra

1. Propia pagada	10	38.5	%
Pleno	6	60.0	%
Util	4	40.0	%
2. Propia pagando	5	19.2	%
3. Alquilada	3	11.5	%
4. Prestada	0	0.0	%
5. En litigio	0	0.0	%
6. Comunal	0	0.0	%
7. No tiene	8	30.8	%

43. Se producen alimentos en la familia:

Si	16	61.5	%
No	10	38.5	%

44. Producen suficientes alimentos para autoconsumo:

Si	16	61.5	%
No	10	38.5	%

45. De los alimentos que producen obtienen exedentes para la venta:

Si	5	19.2	%
No	21	80.8	%

Viviendas	26

46. Cuantos hombres de la familia participan en organizaciones:

Ninguno	21	80.8	%
Uno	5	19.2	%
Dos	0	0.0	%
Tres y mas	0	0.0	%

47. Cuantas mujeres de la familia participan en organizaciones:

Ninguno	19	73.1	%
Uno	7	26.9	%
Dos	0	0.0	%
Tres y mas	0	0.0	%

48. En la casa que habita existen los siguientes sevicios publicos:

No	Servicios Publicos	Lo reciben	
		Cant.	%
1	Agua de pozo propio	0	0.0
2	Agua domiciliar de pozo comunal	0	0.0
3	Acarrea agua de rio o quebrada	0	0.0
4	Agua domiciliar por acueducto	26	100.0
5	Agua domiciliar por Manguera	0	0.0
6	Agua llave publica / fuente	0	0.0
7	Reservorio de agua lluvia	0	0.0
8	Servicio sanitario	4	15.4
9	Letrina	22	84.6
10	Usa la letrina	22	84.6
11	Recolección de basura	0	0.0
12	Aseo de calles	0	0.0
13	Energia eléctrica domiciliaria	25	96.2
14	Teléfono (Hondutel)	0	0.0
15	Teléfono (Celular)	26	100.0
16	Alumbrada publico	26	100.0
17	Mantenimiento de calles	0	0.0

Indicadores Socioeconómicos de El Paraiso, Copán.

Levantamiento de Indicadores Socioeconómicos
Identificación de viviendas por Comunidad.

Municipio de: El Paraíso, Copan.
Código: 0409
Comunidad: Brisas de la Frontera

Nº Vivienda	Nombre de jefe de Familia	Ocupado	Desocupado	Edificio, publico Negocio/	Estado Vivienda		
					B	R	M
1	Jose Joel Rivera		X				X
2	Mario Rivera		X				X
3	Lusia Martinez	X					X
4	Efrain Hernandez Dias	X					X
5	Fermin Hernandez	X					X
6	Rodolfo Dias	X					X
7	Pedro Aldana		X				X
8	Iglesia de Arbol			X			X
9	Escuela			X	X		
10	Ramon Tavora		X			X	
11	Jose Ines Chinchilla	X				X	
12	Elias Gutierrez		X				X
13	Acaldio Diaz	X					X
14	Luisiano Gutierrez	X				X	
15	Mario Gutierrez	X					X
16	Oscar Gutierrez	X					X
17	Manuel Cartagena		X			X	
18	Donaldo Dias		X				X
19	Deisi Dias		X				X
20	Reyna Tavora	X					X
21	Antonio Dias		X			X	
22	Santiago Dias	X					X
23	Luis Dias	X					X
24	Gumercindo Gutierrez	X					X
25	Pablo Murillo	X					X
26	Carlos Martinez	X				X	
27	Iglesia Catolica			X	X		
28	Isabel Gutierrez	X					X
29	Francisca Suchite	X					X
30	Alberto Dias	X	X				X
31	Jose Domingo Arita						X

32	Olbin Martinez	X					X
33	Birgilio Ramirez	X					X
34	Marvin Lopez	X					X
35	Fermin Martinez	X					X
36	Maria Martinez	X					X
37	Ruben Iriarte	X				X	
38	Marel Gutierrez	X					X
39	Virginia Martinez	X					X
40							
41							
42							

Descripción Edificación	#
Viviendas ocupadas	26
Viviendas desocupadas	10
Iglesias	2
Centro Comunal	
Escuela	1
Kínder	
Cesar	
Negocios	
Edificio Gubernamental	
Otras	
Total	39

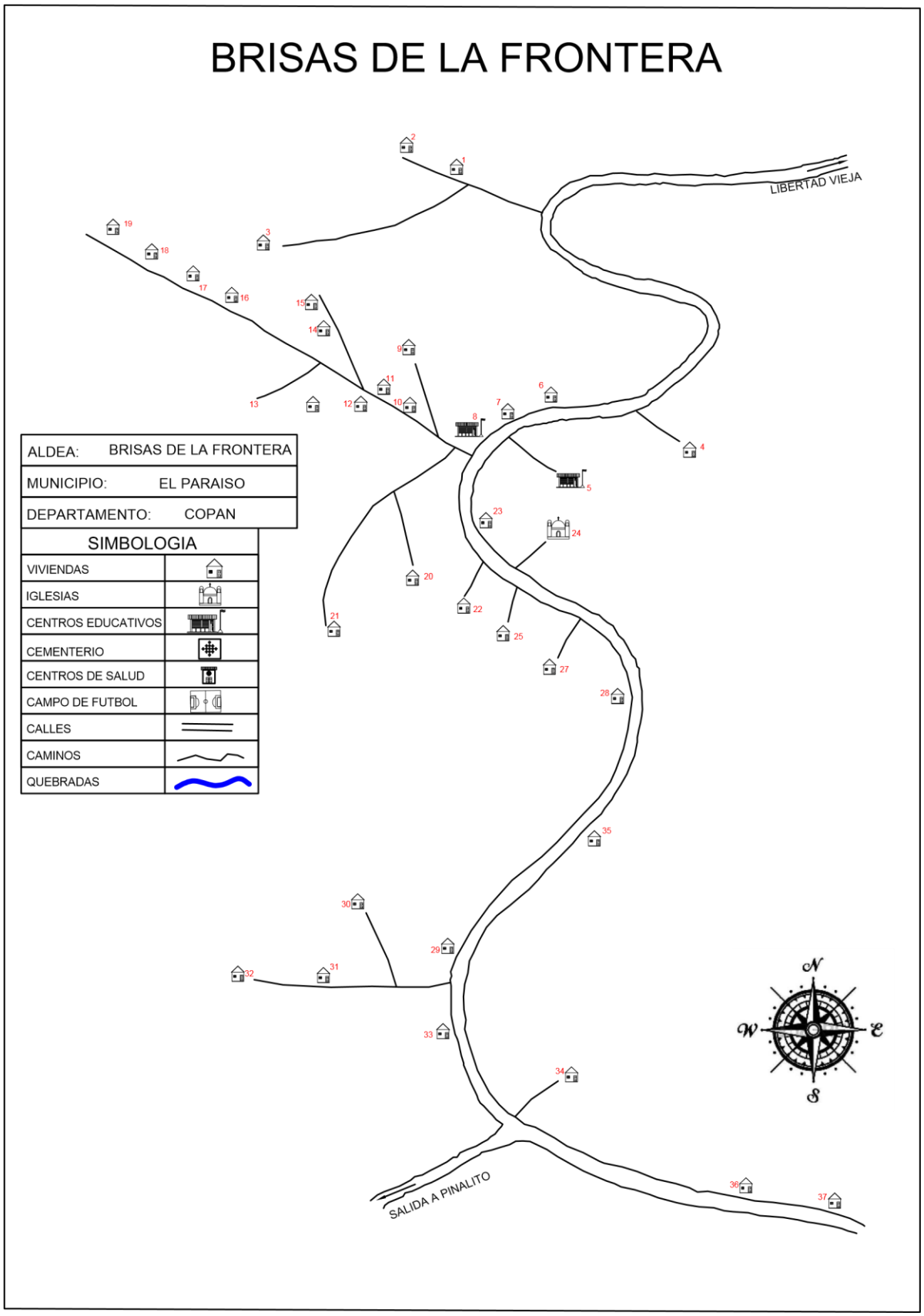
BRISAS DE LA FRONTERA
LIBERTAD VIEJA
SALIDA A PINALITO
ALDEA: BRISAS DE LA FRONTERA
MUNICIPIO: EL PARAISO
DEPARTAMENTO: COPAN
SIMBOLOGIA
VIVIENDAS
IGLESIAS
CENTROS EDUCATIVOS
CEMENTERIO
CENTROS DE SALUD
CAMPO DE FUTBOL
CALLES
CAMINOS
QUEBRADAS
N
W
E
S

MANCOMUNIDAD CHORTI

MUNICIPALIDAD DEL PARAISO, COPÁN.

Encuesta Socioeconomica para Establecer Linea de Base a Nivel Municipal

(en el marco de los ODS)

DATOS GENERALES

Municipio: El Paraiso, Copán

Barrio: Libertad Nueva

Población: 41 Vivienda: 10

12. Clasificación de personas por rangos de edades y sexos

No	Rangos de Edades	No. De Personas	Sexo		saben leer y escribir	
			F	M	F	M
1	Menores de 1 año	1	0	1	0	0
2	De 1 a 4 años	2	0	2	0	0
3	De 5 a 6 años	2	1	1	0	0
4	De 7 a 12 años	8	1	7	1	5
5	De 13 a 15 años	1	1	0	1	0
6	De 16 a 18 años	5	4	1	4	1
7	De 19 a 23 años	2	0	2	0	1
8	De 24 a 30 años	4	3	1	3	1
9	De 31 a 40 años	7	4	3	4	3
10	De 41 a 50 años	3	1	2	1	2
11	De 51 a 64 años	2	0	2	0	2
12	De 65 años y mas	4	2	2	2	2

13. Cuantas madres solteras hay en el hogar:

1 9.1 %

14. Cuantos niñ@s nacieron en la familia durante 2013:

0 0.0 %

Femenino 0 ##### %

Masculino 0 ##### %

Mujeres en edad reproductiva

12

15. Quien atendio el parto

1. Enfermera	0	0.0	%
2. Partera	0	0.0	%
3. Medico	0	0.0	%
4. Ella sola	0	0.0	%
5. Marido	0	0.0	%
6. Otra Persona	0	0.0	%

16. Hubo alguna muerte materna durante el parto o post parto en la familia en el 2013 (hogares)

1. Si 0 0.0 % 2. No 10 #### %

17. Planifica la familia con su pareja:

1. Si 0 0.0 % 2. No 10 #### %

18. Tipo de método que usa:

1. Ritmo	0	######	%
2. Diu	0	######	%
3. Pastilla	0	######	%
4. Preservativo	0	######	%
5. Inyección	0	######	%
6. Operación	0	######	%
6.1. F	0	######	%
6.2. M	0	######	%

19. Se murio en la familia un niño (a) menor de 5 años en el 2013:

1. Si 0 0.0 % 2. No 10 #### % Femenino 0 #### % Masculino 0 #### %

20. Se manifestaron en elgun miembro de su familia las siguientes enfermedades, durante el 2013:

No	Tipo de enfermedad	Se manifesto		Sexo				Asistencia					
		Si	%	M	%	F	%	Publica	%	Privada	%	Propia	%
1	Infecciones Respiratorias Agudas	0	0	0	####	0	#####	0	#####	0	####	0	###
2	Dengue Clásico	0	0	0	####	0	#####	0	#####	0	####	0	###
3	Paludismo	0	0	0	####	0	#####	0	#####	0	####	0	###
4	Dengue Hemorrágico	0	0	0	####	0	#####	0	#####	0	####	0	###
5	Chagas	0	0	0	####	0	#####	0	#####	0	####	0	###
6	Alcoholismo	0	0	0	####	0	#####	0	#####	0	####	0	###
7	Discapacidad en Niños/Niñas	0	0	0	####	0	#####	0	#####	0	####	0	###
8	Discapacidad en Jovenes	0	0	0	####	0	#####	0	#####	0	####	0	###
9	Discapacidad en Adultos	0	0	0	####	0	#####	0	#####	0	####	0	###
10	Discapacidad en Adulto Mayor	0	0	0	####	0	#####	0	#####	0	####	0	###
11	Tuberculosis	0	0	0	####	0	#####	0	#####	0	####	0	###
12	Cancer	0	0	0	####	0	#####	0	#####	0	####	0	###
13	Diarreas	0	0	0	####	0	#####	0	#####	0	####	0	###
14	De la piel	0	0	0	####	0	#####	0	#####	0	####	0	###
15	Otros:	0	0	0	####	0	#####	0	#####	0	####	0	###

21. Tipo de vivienda en uso:

Casa	10	100.0	%
Apartamento Independiente	0	0.0	%
Local no abitacional	0	0.0	%
Cuarto mesón (cuarterias)	0	0.0	%
Casa improvisada	0	0.0	%

22. Materiales de construcción de las paredes:

1. Adobe	1	10.0	%
2. Bloque	0	0.0	%
3. Bahareque	0	0.0	%
4. Madera	6	60.0	%
5. Desperdicios	3	30.0	%
6. Ladrillo	0	0.0	%
7. Piedra	0	0.0	%

23. Tenecia de la vivienda:

Propia totalmente pagada	4	40.0	%
Dominio:			
Pleno	1	25.0	%
Escritura	1	25.0	%
Util	2	50.0	%
Sexo:			
Masculino	2	50.0	%
Femenino	0	0.0	%
Ambos	2	50.0	%
Propia Pagando	6	60.0	%
Alquilada	0	0.0	%
Prestada	0	0.0	%

24. Cuales son los principales problemas de la vivienda.

No tiene repello	3	30.0	%	Externo	3	100.0	%	Interno	3	####	%
Piso de tierra	7	70.0	%								
Falta de cielo falso	3	30.0	%								
Problemas estructurales	9	90.0	%								
Techo en mal estado	6	60.0	%								
Ninguno	0	0.0	%								

25. Condiciones de la vivienda:

Buena	6	60.0	%
Regular	4	40.0	%
Mala	0	0.0	%

26. Freceuntementeque utilizan para cocinar:

Electricidad	0	0.0	%
Gas volátil (Chimbo)	0	0.0	%
Gas (Kerosén)	0	0.0	%
Leña	10	####	%
No Cosina	0	0.0	%

27. Cuantas piezas tiene esta vivienda:

Una	4	####	%
Dos	3	####	%
Tres	2	####	%
Cuatro	1	####	%
Cinco	0	0.0	%
Seis y mas	0	0.0	%

28. Cuantos baños tiene:

No tiene baño	10	####	%
Uno	0	0.0	%
Dos	0	0.0	%
Tres y mas	0	0.0	%

29. Cuántas piezas se utilizan como dormitorio:

Una	8	80.0	%
Dos	2	20.0	%
Tres	0	0.0	%
Cuatro y mas	0	0.0	%

30. Cuántas familias viven en esta casa:

Una	9	90.0	%	
Dos	1	10.0	%	
Tres	0	0.0	%	
Cuatro	0	0.0	%	Familias
Cinco y mas	0	0.0	%	11

31. Ha emigrado algun miembro de su hogar:

Si	0	0.0	%
Cuantos	0	0.0	%
Sexo:			
Maculino	0	#####	%
Femenino	0	#####	%
Dentro del pais	0	#####	%
Otro pais	0	#####	%
No	10	#####	%

32. Conoce usted casos de violencia intrafamiliar en el barrio en el ultimo año:

Si	0	-	%	Cuantos	0	### %
No	10	#####	%			

33. Le ha sucedido algún caso de violencia a usted o a su familia en el ultimo año:

Si			Cuantos			No		
	0	0.0 %		0	0.0 %		10	100.0 %

34. Situación educativa actual, e igualdad entre los sexos, de los niños en edad escolar (4 a 23 años 19)

Sexo		Grado que actualmente cursan o cursaron											Estudian ahora	
M	F	Pre Grado	Primer Grado	Segundo Grado	Tercero Grado	Cuarto Grado	Quinto Grado	Sexto Grado	Básico	Diver.	Univ.	Ning.	Si	No
13	6	4	4	2	3	3	1	2	0	0	0	0	9	10
68.%	31.%	21.1 %	21.1 %	10.5 %	15.8 %	15.8 %	5.3 %	10.5 %	0.0 %	0.0 %	0.0 %	0.0 %	47.4 %	52.6 %

35. Profesión u oficio e ingresos de los miembros de la familia en edad de trabajar:

Pea Ocupada y Desocupada

Si	%	No	%
10	33.3	20	66.7

Ingresos Menos de 1,000	0	0.0	%
Ingresos entre Lps. 1,001 a 2,000	6	60.0	%
Ingresos entre Lps. 2,001 a 4,000	4	40.0	%
Ingresos entre Lps. 4,001 a 8,000	0	0.0	%
Ingresos entre Lps. 8,001 y más	0	0.0	%

PEA Ocupada y desocupada
30

Viviendas	10

36. Alguien de la familia ha obtenido algún tipo de prestamo:

Si	0	-	%
No	10	#####	%
M	0	######	%
F	0	######	%

37. Reciben remesas:

Si	0	-	%
No	10	#####	%

38. Cuanto lps.

No.	Rango	Cant.	%
1	0.01 - 1000.00	0	#######
2	1000.01 -2000.00	0	#######
3	2000.01 - y mas	0	#######

39. Cuantos son los ingresos mensuales familiares:

Rangos (Lps)	Hogar	%
de 1,000.00	0	0.00
1,001 - 2,000	7	70.00
2,001 - 4,000	3	30.00
4,001 - 8,000	0	0.00
8,001 - 12,000	0	0.00
12,001 - 20,000	0	0.00
20,001 - 30,000	0	0.00
30,001 - 50,000	0	0.00
50,001 y Mas	0	0.00

40. Los ingresos familiares ajustan para alimentarse los:

1. 3 tiempos	9	90.0	%
2. 2 tiempos	1	10.0	%
3. 1 tiempos	0	0.0	%

41. Trabaja por cuenta propia la tierra alguien en la familia

1. Si	9	90.0	%
2. No	1	10.0	%

Cuantos	M	11	122.2 %
	F		0.0 %

Uno	7	77.8	%
Dos	2	22.2	%
Tres	0	0.0	%
Cuatro	0	0.0	%
Cinco y mas	0	0.0	%

42. Tipo de tenencia de la tierra

1. Propia pagada	0	0.0	%
Pleno	0	#######	%
Util	0	#######	%
2. Propia pagando	1	10.0	%
3. Alquilada	8	80.0	%
4. Prestada	0	0.0	%
5. En litigio	0	0.0	%
6. Comunal	0	0.0	%
7. No tiene	1	10.0	%

43. Se producen alimentos en la familia:

Si	9	90.0	%
No	1	10.0	%

Viviendas	10	

44. Producen suficientes alimentos para autoconsumo:

Si	6	60.0	%
No	4	40.0	%

45. De los alimentos que producen obtienen exedentes para la venta:

Si	0	0.0	%
No	10	100.0	%

46. Cuantos hombres de la familia participan en organizaciones:

Ninguno	8	80.0	%
Uno	2	20.0	%
Dos	0	0.0	%
Tres y mas	0	0.0	%

47. Cuantas mujeres de la familia participan en organizaciones:

Ninguno	8	80.0	%
Uno	2	20.0	%
Dos	0	0.0	%
Tres y mas	0	0.0	%

48. En la casa que habita existen los siguientes sevicios publicos:

No	Servicios Publicos	Lo reciben	
		Cant.	%
1	Agua de pozo propio	0	0.0
2	Agua domiciliar de pozo comunal	0	0.0
3	Acarrea agua de rio o quebrada	0	0.0
4	Agua domiciliar por acueducto	10	100.0
5	Agua domiciliar por Manguera	0	0.0
6	Agua llave publica / fuente	0	0.0
7	Reservorio de agua lluvia	0	0.0
8	Servicio sanitario	1	10.0
9	Letrina	9	90.0
10	Usa la letrina	9	90.0
11	Recolección de basura	0	0.0
12	Aseo de calles	0	0.0
13	Energia eléctrica domiciliaria	9	90.0
14	Teléfono (Hondutel)	0	0.0
15	Teléfono (Celular)	10	100.0
16	Alumbrada publico	0	0.0
17	Mantenimiento de calles	0	0.0

Indicadores Socioeconómicos de El Paraiso, Copán.

Levantamiento de Indicadores Socioeconómicos
Identificación de viviendas por Comunidad.

Municipio de: El Paraíso, Copan.
Código: 0409
Comunidad: Libertad Nueva

Nº Vivienda	Nombre de jefe de Familia	Ocupado	Desocupado	Edificio, publico Negocio/	Estado Vivienda		
					B	R	M
1	Sipriano Hernandez	X				X	
2	Salvador Ramirez	X				X	
3	Juan Perez	X			X		
4	Gabriel Perez	X				X	
5	Teodoro	X					X
6	Dorita Marina Ramos	X					X
7	Leonardo Ramos	X			X		
8	Santiago Ramos	X			X		
9	Victor Dominguez	X			X		
10	Juan Angel Perez	X				X	
11	Rolando Dominguez	X			X		
12	Adali Morales	X			X		
13	Jose Santos Romero	X			X		
14	Julia Estela Rios	X				X	
15	Elmer Morales	X			X		
16	Adali Morales		X	X		X	
17	Maria Eugenia Hernandez	X			X		
18	CEPREB		X	X	X		
19	Manuel de Jesus Reyes	X			X		
20	Wilmer Guerra	X			X		
21	Julio Santos Carranza	X			X		
22	Manuel Ramirez	X					X
23	Santiago Garcia	X					X
24	Marco Antonio Perez	X					X
25	Josue Luis Perez	X					X
26	Elmer Orlando Ramirez	X				X	
27	Antonio Ramirez	X				X	
28	ESCUELA FRANCISCO MORAZAN			Escuela	X		
29	Lidis Ondina Ramirez	X			X		
30	Rano Ernesto Ramirez	X				X	
31	Hilda Ramirez	X				X	
32	Jose Anibal Perez	X				X	
33	Adan Garcia	X					X

34	Marta Yolanda Ramirez	X					X
35	Mario Rene Ramos	X					X
36	Jose Sacarias	X					X
37	Jose Ebelio de la Cruz		X	X			X
38	Martina Sacarias	X					X
39	Maria Angelica Carranza	X					X
40	Carlos de la Cruz		X	X			X
41	Manuel de Jesus Perez	X					X
42	Maria Mendoza		X	X			X
43	Santos Sacarias	X					X
44	Santos Sacarias		X	X		X	
45	Marcos Ramirez	X			X		
46	IGLESIA CATOLICA			Iglesia			
47	Ismael SAcarias	X			X		
48	Ruben Rosel	X					X
49	Ruben Rosel	X					X
50	Ever Rosel	X					X
51	Rigoberto Perez	X			X		
52	Rafael Guerra	X			X		
53	Oscar Guerra	X				X	

Descripción Edificación	#
Viviendas ocupadas	44
Viviendas desocupadas	7
Iglesias	1
Centro Comunal	0
Escuela	1
Kínder	1
Cesar	0
Negocios	0
Edificio Gubernamental	0
Otras	0
Total	54

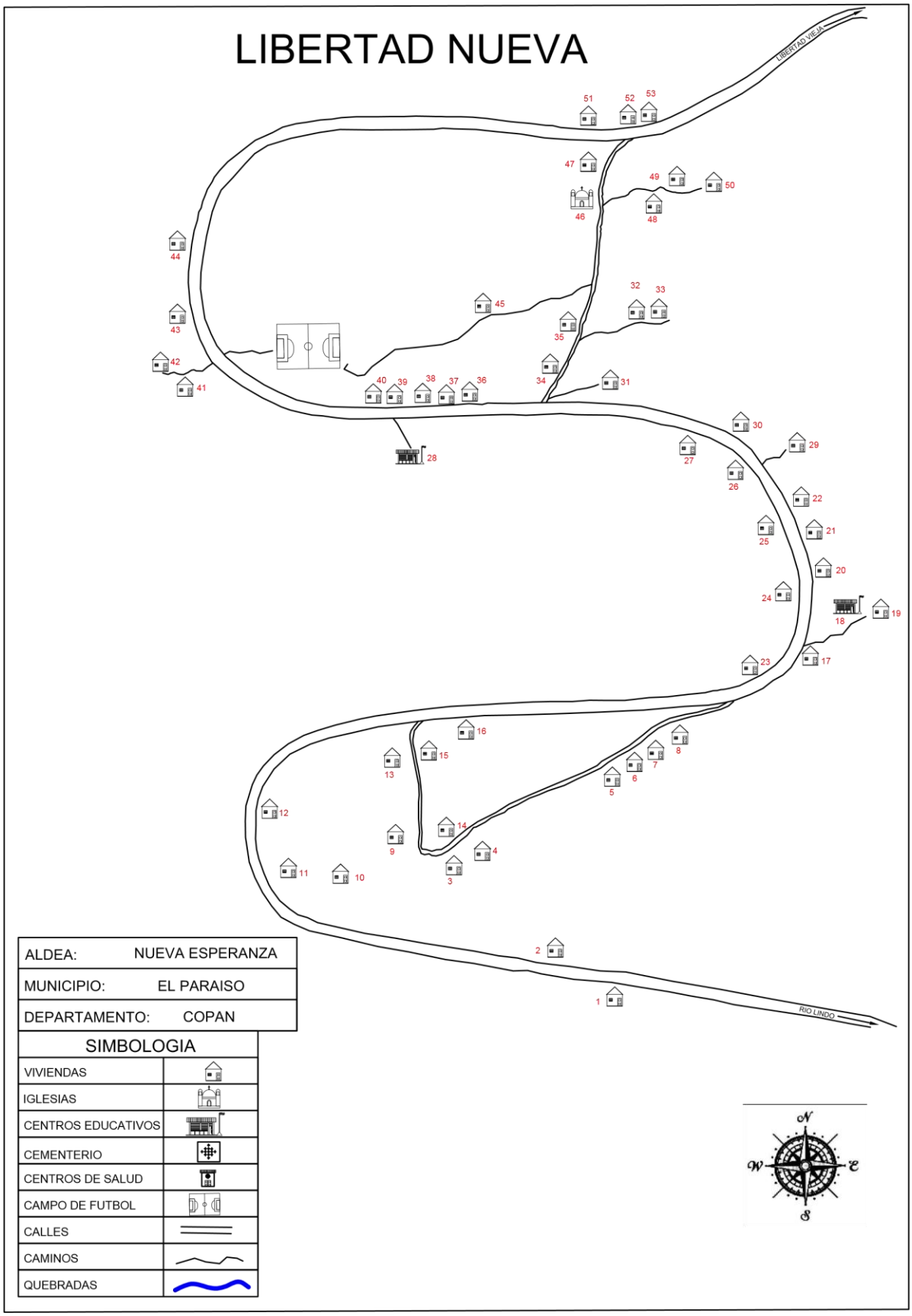
LIBERTAD NUEVA
LIBERTAD VIEJA
RIO LINDO
ALDEA: NUEVA ESPERANZA
MUNICIPIO: EL PARAISO
DEPARTAMENTO: COPAN
SIMBOLOGIA
VIVIENDAS
IGLESIAS
CENTROS EDUCATIVOS
CEMENTERIO
CENTROS DE SALUD
CAMPO DE FUTBOL
CALLES
CAMINOS
QUEBRADAS
N
W
E
S

MANCOMUNIDAD CHORTI

MUNICIPALIDAD DEL PARAISO, COPÁN.

Encuesta Socioeconomica para Establecer Linea de Base a Nivel Municipal

(en el marco de los ODS)

DATOS GENERALES

Municipio: El Paraiso, Copán

Barrio: San Isidro

Población: 86 Vivienda: 29

12. Clasificación de personas por rangos de edades y sexos

No	Rangos de Edades	No. De Personas	Sexo		saben leer y escribir	
			F	M	F	M
1	Menores de 1 año	0	0	0	0	0
2	De 1 a 4 años	11	5	6	0	0
3	De 5 a 6 años	6	3	3	0	0
4	De 7 a 12 años	8	7	1	7	1
5	De 13 a 15 años	2	2	0	2	0
6	De 16 a 18 años	1	0	1	0	1
7	De 19 a 23 años	8	4	4	4	3
8	De 24 a 30 años	12	5	7	5	7
9	De 31 a 40 años	12	8	4	8	4
10	De 41 a 50 años	13	6	7	5	7
11	De 51 a 64 años	9	5	4	5	4
12	De 65 años y mas	4	1	3	1	3

13. Cuantas madres solteras hay en el hogar:

0 0.0 %

14. Cuantos niñ@s nacieron en la familia durante 2013:

0 0.0 %

Femenino 0 ##### %

Masculino 0 ##### %

Mujeres en edad reproductiva

19

15. Quien atendio el parto

1. Enfermera	0	0.0	%
2. Partera	0	0.0	%
3. Medico	0	0.0	%
4. Ella sola	0	0.0	%
5. Marido	0	0.0	%
6. Otra Persona	0	0.0	%

16. Hubo alguna muerte materna durante el parto o post parto en la familia en el 2013 (hogares)

1. Si 0 0.0 % 2. No 29 #### %

17. Planifica la familia con su pareja:

1. Si 2 6.9 % 2. No 27 93.1 %

18. Tipo de método que usa:

1. Ritmo	0	0.0	%
2. Diu	0	0.0	%
3. Pastilla	0	0.0	%
4. Preservativo	0	0.0	%
5. Inyección	2	100.0	%
6. Operación	0	0.0	%
6.1. F	0	0.0	%
6.2. M	0	0.0	%

19. Se murio en la familia un niño (a) menor de 5 años en el 2013:

1. Si 0 0.0 % 2. No 29 #### % Femenino 0 % %
Masculino 0 #### %

20. Se manifestaron en elgun miembro de su familia las siguientes enfermedades, durante el 2013:

No	Tipo de enfermedad	Se manifesto		Sexo				Asistencia					
		Si	%	M	%	F	%	Publica	%	Privada	%	Propia	%
1	Infecciones Respiratorias Agudas	0	0	0	####	0	#####	0	#####	0	####	0	###
2	Dengue Clásico	0	0	0	####	0	#####	0	#####	0	####	0	###
3	Paludismo	0	0	0	####	0	#####	0	#####	0	####	0	###
4	Dengue Hemorrágico	0	0	0	####	0	#####	0	#####	0	####	0	###
5	Chagas	0	0	0	####	0	#####	0	#####	0	####	0	###
6	Alcoholismo	0	0	0	####	0	#####	0	#####	0	####	0	###
7	Discapacidad en Niños/Niñas	0	0	0	####	0	#####	0	#####	0	####	0	###
8	Discapacidad en Jovenes	0	0	0	####	0	#####	0	#####	0	####	0	###
9	Discapacidad en Adultos	0	0	0	####	0	#####	0	#####	0	####	0	###
10	Discapacidad en Adulto Mayor	0	0	0	####	0	#####	0	#####	0	####	0	###
11	Tuberculosis	0	0	0	####	0	#####	0	#####	0	####	0	###
12	Cancer	0	0	0	####	0	#####	0	#####	0	####	0	###
13	Diarreas	1	1	0	0	1	100	1	#####	0	####	0	###
14	De la piel	0	0	0	####	0	#####	0	#####	0	####	0	###
15	Otros:	0	0	0	####	0	#####	0	#####	0	####	0	###

21. Tipo de vivienda en uso:

Casa	28	96.6 %
Apartamento Independiente	0	0.0 %
Local no abitacional	0	0.0 %
Cuarto mesón (cuarterias)	0	0.0 %
Casa improvisada	1	3.4 %

22. Materiales de construcción de las paredes:

1. Adobe	1	3.4 %
2. Bloque	0	0.0 %
3. Bahareque	2	6.9 %
4. Madera	26	89.7 %
5. Desperdicios	0	0.0 %
6. Ladrillo	0	0.0 %
7. Piedra	0	0.0 %

23. Tenecia de la vivienda:

Propia totalmente pagada	24	82.8 %
Dominio:		
Pleno	3	12.5 %
Escritura	4	16.7 %
Util	17	70.8 %
Sexo:		
Masculino	20	83.3 %
Femenino	1	4.2 %
Ambos	3	12.5 %
Propia Pagando	0	0.0 %
Alquilada	0	0.0 %
Prestada	5	17.2 %

24. Cuales son los principales problemas de la vivienda.

No tiene repello	18	62.1	%	Externo	18	100.0	%	Interno 13 72.2 %
Piso de tierra	18	62.1	%					
Falta de cielo falso	27	93.1	%					
Problemas estructurales	21	72.4	%					
Techo en mal estado	12	41.4	%					
Ninguno	0	0.0	%					

25. Condiciones de la vivienda:

Buena	0	0.0	%
Regular	6	20.7	%
Mala	23	79.3	%

26. Freceuntementeque utilizan para cocinar:

Electricidad	0	0.0	%
Gas volátil (Chimbo)	0	0.0	%
Gas (Kerosén)	0	0.0	%
Leña	29	####	%
No Cosina	0	0.0	%

27. Cuantas piezas tiene esta vivienda:

Una	7	####	%
Dos	9	####	%
Tres	10	####	%
Cuatro	3	####	%
Cinco	0	0.0	%
Seis y mas	0	0.0	%

28. Cuantos baños tiene:

No tiene baño	16	55.2	%
Uno	13	44.8	%
Dos	0	0.0	%
Tres y mas	0	0.0	%

29. Cuántas piezas se utilizan como dormitorio:

Una	25	86.2	%
Dos	2	6.9	%
Tres	2	6.9	%
Cuatro y mas	0	0.0	%

30. Cuántas familias viven en esta casa:

Una	29	#####	%	
Dos	0	0.0	%	
Tres	0	0.0	%	
Cuatro	0	0.0	%	Familias
Cinco y mas	0	0.0	%	29

31. Ha emigrado algun miembro de su hogar:

Si	0	0.0	%
Cuantos	0	0.0	%
Sexo:			
Maculino	0	#####	%
Femenino	0	#####	%
Dentro del pais	0	#####	%
Otro pais	0	#####	%
No	29	#####	%

32. Conoce usted casos de violencia intrafamiliar en el barrio en el ultimo año:

Si	0	-	%	Cuantos	0	### %
No	29	#####	%			

33. Le ha sucedido algún caso de violencia a usted o a su familia en el ultimo año:

Si			Cuantos			No		
	0	0.0 %		0	0.0 %		29	100.0 %

34. Situación educativa actual, e igualdad entre los sexos, de los niños en edad escolar (4 a 23 años 33)

Sexo		Grado que actualmente cursan o cursaron											Estudian ahora	
M	F	Pre Grado	Primer Grado	Segundo Grado	Tercero Grado	Cuarto Grado	Quinto Grado	Sexto Grado	Básico	Diver.	Univ.	Ning.	Si	No
15	18	12	3	5	7	3	2	1	0	0	0	0	14	19
45.%	54.%	36.4 %	9.1 %	15.2 %	21.2 %	9.1 %	6.1 %	3.0 %	0.0 %	0.0 %	0.0 %	0.0 %	42.4 %	57.6 %

35. Profesión u oficio e ingresos de los miembros de la familia en edad de trabajar:

Pea Ocupada y Desocupada

Si	%	No	%
30	46.2	35	53.8

Ingresos Menos de 1,000	11	36.7	%
Ingresos entre Lps. 1,001 a 2,000	14	46.7	%
Ingresos entre Lps. 2,001 a 4,000	5	16.7	%
Ingresos entre Lps. 4,001 a 8,000	0	0.0	%
Ingresos entre Lps. 8,001 y más	0	0.0	%

PEA Ocupada y desocupada
65

Viviendas	29

36. Alguien de la familia ha obtenido algún tipo de prestamo:

Si	0	-	%
No	29	#####	%
M	0	######	%
F	0	######	%

37. Reciben remesas:

Si	2	6.90	%
No	27	93.10	%

39. Cuantos son los ingresos mensuales familiares:

Rangos (Lps)	Hogar	%
de 1,000.00	7	24.14
1,001 - 2,000	15	51.72
2,001 - 4,000	7	24.14
4,001 - 8,000	0	0.00
8,001 - 12,000	0	0.00
12,001 - 20,000	0	0.00
20,001 - 30,000	0	0.00
30,001 - 50,000	0	0.00
50,001 y Mas	0	0.00

38. Cuanto lps.

No.	Rango	Cant.	%
1	0.01 - 1000.00	2	100.00
2	1000.01 -2000.00	0	-
3	2000.01 - y mas	0	-

40. Los ingresos familiares ajustan para alimentarse los:

1. 3 tiempos	17	58.6	%
2. 2 tiempos	12	41.4	%
3. 1 tiempos	0	0.0	%

Indicadores Socioeconómicos Línea Base Municipio El Paraíso, Copán.

41. Trabaja por cuenta propia la tierra alguien en la familia

1. Si	18	62.1	%
2. No	12	41.4	%

Cuantos			
	M	18	100.0 %
	F	0	0.0 %

Uno	16	88.9	%
Dos	1	5.6	%
Tres	0	0.0	%
Cuatro	0	0.0	%
Cinco y mas	0	0.0	%

43. Se producen alimentos en la familia:

Si	10	34.5	%
No	19	65.5	%

Viviendas	29

44. Producen suficientes alimentos para autoconsumo:

Si	7	24.1	%
No	22	75.9	%

42. Tipo de tenencia de la tierra

1. Propia pagada	2	6.9	%
Pleno	1	50.0	%
Util	1	50.0	%
2. Propia pagando	2	6.9	%
3. Alquilada	11	37.9	%
4. Prestada	2	6.9	%
5. En litigio	0	0.0	%
6. Comunal	0	0.0	%
7. No tiene	12	41.4	%

45. De los alimentos que producen obtienen exedentes para la venta:

Si	0	0.0	%
No	29	100.0	%

46. Cuantos hombres de la familia participan en organizaciones:

Ninguno	29	100.0	%
Uno	0	0.0	%
Dos	0	0.0	%
Tres y mas	0	0.0	%

47. Cuantas mujeres de la familia participan en organizaciones:

Ninguno	29	100.0	%
Uno	0	0.0	%
Dos	0	0.0	%
Tres y mas	0	0.0	%

48. En la casa que habita existen los siguientes sevicios publicos:

No	Servicios Publicos	Lo reciben	
		Cant.	%
1	Agua de pozo propio	0	0.0
2	Agua domiciliar de pozo comunal	0	0.0
3	Acarrea agua de rio o quebrada	1	3.4
4	Agua domiciliar por acueducto	29	100.0
5	Agua domiciliar por Manguera	0	0.0
6	Agua llave publica / fuente	0	0.0
7	Reservorio de agua lluvia	0	0.0
8	Servicio sanitario	11	37.9
9	Letrina	18	62.1
10	Usa la letrina	18	62.1
11	Recolección de basura	0	0.0
12	Aseo de calles	0	0.0
13	Energia eléctrica domiciliaria	0	0.0
14	Teléfono (Hondutel)	0	0.0
15	Teléfono (Celular)	13	44.8
16	Alumbrada publico	0	0.0
17	Mantenimiento de calles	0	0.0

Indicadores Socioeconómicos de El Paraiso, Copán.

Levantamiento de Indicadores Socioeconómicos
Identificación de viviendas por Comunidad.

Municipio de: El Paraíso, Copan.
Código: 0409

Comunidad: San Isidro

Nº Vivienda	Nombre de jefe de Familia	Ocupado	Desocupado	Edificio, publico Negocio/	Estado Vivienda		
					B	R	M
1	Evelio Garcia	X				X	
2	Santos Perez	X					X
3	Margarito Garcia	X				X	
4	Pablo Garcia	X				X	
5	Mario Garcia	X				X	
6	Virgilio Garcia	X				X	
7	Pedro Garcia	X					X
8	Santos Perez	X					X
9	Tiburcio Garcia	X					X
10	Candido Gomez	X					X
11	Claros Ramirez	X					X
12	Jacobo Ramirez	X					X
13	Lucas Suchite	X					X
14	Jose Garcia	X					X
15	IGLESIA CATOLICA	X		Iglesia		X	
16	Roberto Garcia	X				X	
17	Daniel Garcia	X				X	
18	Francisco Garcia	X				X	
19	Daniel Ramirez	X				X	
20	Alejandro Garcia	X				X	
21	Mateo Ramirez	X					X
22	Carlos Garcia	X					X
23	IGLESIA DE DIOS	X		Iglesia		X	
24	Pascual Diaz	X				X	
25	Jacobo Gomez	X				X	
26	ESCUELA DIONISIO HERRERA			Escuela		X	
27	Alfredo Garcia	X					X
28	Pedro Ramirez	X					X
29	Catalina Ramirez	X					X

30	Jose Jonsalo Castro	X					X
31	Lucas Vasquez	X				X	
32	Nelsi Ramirez	X				X	
33	Vicente Ramirez	X				X	
34	Cesar Ramirez	X				X	
35	Juan Ramirez	X				X	
36	Domingo Ramirez		X			X	
37	Israel Diaz	X				X	

Descripción Edificación	#
Viviendas ocupadas	33
Viviendas desocupadas	1
Iglesias	2
Centro Comunal	0
Escuela	1
Kínder	0
Cesar	0
Negocios	0
Edificio Gubernamental	0
Otras	0
Total	37

SAN ISIDRO

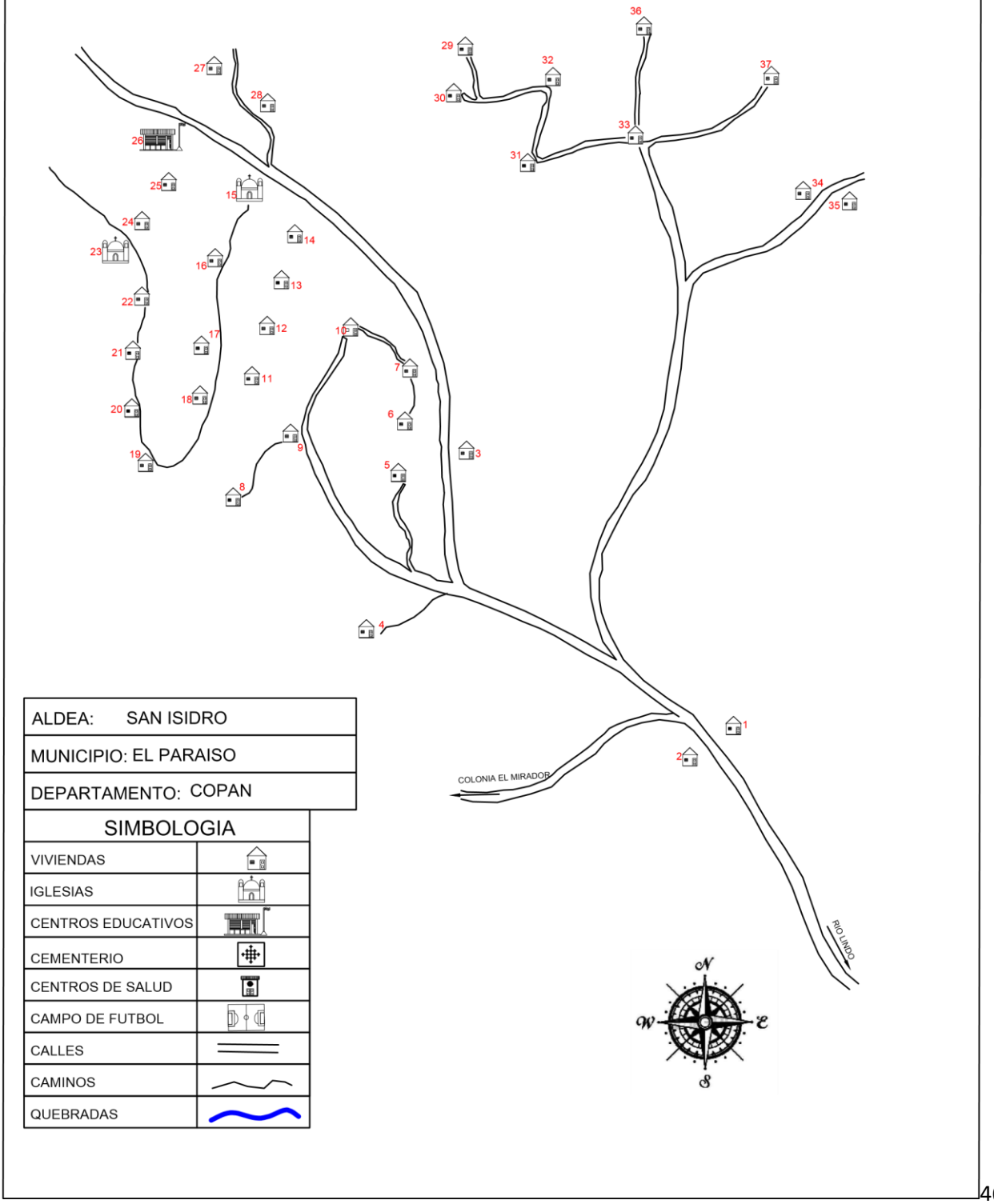
ALDEA: SAN ISIDRO
MUNICIPIO: EL PARAISO
DEPARTAMENTO: COPAN
SIMBOLOGIA
VIVIENDAS
IGLESIAS
CENTROS EDUCATIVOS
CEMENTERIO
CENTROS DE SALUD
CAMPO DE FUTBOL
CALLES
CAMINOS
QUEBRADAS
COLONIA EL MIRADOR
RIO LINDO
N
W
E
S

MANCOMUNIDAD CHORTI

MUNICIPALIDAD DEL PARAISO, COPÁN.

Encuesta Socioeconomica para Establecer Linea de Base a Nivel Municipal

(en el marco de los ODS)

DATOS GENERALES

Municipio: El Paraiso, Copán

Barrio: El Pinalito

Población: 78 Vivienda: 22

12. Clasificación de personas por rangos de edades y sexos

No	Rangos de Edades	No. De Personas	Sexo		saben leer y escribir	
			F	M	F	M
1	Menores de 1 año	1	1	0	0	0
2	De 1 a 4 años	6	1	5	0	0
3	De 5 a 6 años	1	0	1	0	0
4	De 7 a 12 años	15	8	7	8	7
5	De 13 a 15 años	5	2	3	2	3
6	De 16 a 18 años	4	1	3	1	3
7	De 19 a 23 años	5	2	3	2	3
8	De 24 a 30 años	8	6	2	6	2
9	De 31 a 40 años	17	9	8	9	8
10	De 41 a 50 años	6	3	3	3	3
11	De 51 a 64 años	2	2	0	2	0
12	De 65 años y mas	8	2	6	2	6

13. Cuantas madres solteras hay en el hogar:

1 #¡DIV/0! %

14. Cuantos niñ@s nacieron en la familia durante 2013:

1 4.5 %

Femenino 1 100.0 %

Masculino 0 0.0 %

Mujeres en edad reproductiva

20

15. Quien atendio el parto

1. Enfermera	0	0.0	%
2. Partera	1	5.0	%
3. Medico	0	0.0	%
4. Ella sola	0	0.0	%
5. Marido	0	0.0	%
6. Otra Persona	0	0.0	%

16. Hubo alguna muerte materna durante el parto o post parto en la familia en el 2013 (hogares)

1. Si 0 0.0 % 2. No 22 #### %

17. Planifica la familia con su pareja:

1. Si 0 0.0 % 2. No 22 #### %

18. Tipo de método que usa:

1. Ritmo	0	######	%
2. Diu	0	######	%
3. Pastilla	0	######	%
4. Preservativo	0	######	%
5. Inyección	0	######	%
6. Operación	0	######	%
6.1. F	0	######	%
6.2. M	0	######	%

19. Se murio en la familia un niño (a) menor de 5 años en el 2013:

1. Si 0 0.0 % 2. No 22 #### % Femenino 0 #### % Masculino 0 #### %

20. Se manifestaron en elgun miembro de su familia las siguientes enfermedades, durante el 2013:

No	Tipo de enfermedad	Se manifesto		Sexo				Asistencia					
		Si	%	M	%	F	%	Publica	%	Privada	%	Propia	%
1	Infecciones Respiratorias Agudas	0	0	0	####	0	#####	0	#####	0	####	0	###
2	Dengue Clásico	0	0	0	####	0	#####	0	#####	0	####	0	###
3	Paludismo	0	0	0	####	0	#####	0	#####	0	####	0	###
4	Dengue Hemorrágico	0	0	0	####	0	#####	0	#####	0	####	0	###
5	Chagas	0	0	0	####	0	#####	0	#####	0	####	0	###
6	Alcoholismo	0	0	0	####	0	#####	0	#####	0	####	0	###
7	Discapacidad en Niños/Niñas	0	0	0	####	0	#####	0	#####	0	####	0	###
8	Discapacidad en Jovenes	0	0	0	####	0	#####	0	#####	0	####	0	###
9	Discapacidad en Adultos	0	0	0	####	0	#####	0	#####	0	####	0	###
10	Discapacidad en Adulto Mayor	0	0	0	####	0	#####	0	#####	0	####	0	###
11	Tuberculosis	0	0	0	####	0	#####	0	#####	0	####	0	###
12	Cancer	0	0	0	####	0	#####	0	#####	0	####	0	###
13	Diarreas	0	0	0	####	0	#####	0	#####	0	####	0	###
14	De la piel	0	0	0	####	0	#####	0	#####	0	####	0	###
15	Otros:	0	0	0	####	0	#####	0	#####	0	####	0	###

21. Tipo de vivienda en uso:

Casa	22	100.0	%
Apartamento Independiente	0	0.0	%
Local no abitacional	0	0.0	%
Cuarto mesón (cuarterias)	0	0.0	%
Casa improvisada	0	0.0	%

22. Materiales de construcción de las paredes:

1. Adobe	2	9.1	%
2. Bloque	5	22.7	%
3. Bahareque	0	0.0	%
4. Madera	15	68.2	%
5. Desperdicios	0	0.0	%
6. Ladrillo	0	0.0	%
7. Piedra	0	0.0	%

23. Tenecia de la vivienda:

Propia totalmente pagada	7	31.8	%
Dominio:			
Pleno	3	42.9	%
Escritura	0	0.0	%
Util	4	57.1	%
Sexo:			
Masculino	7	####	%
Femenino	0	0.0	%
Ambos	0	0.0	%
Propia Pagando	12	54.5	%
Alquilada	0	0.0	%
Prestada	3	13.6	%

24. Cuales son los principales problemas de la vivienda.

No tiene repello	0	0.0	%
Piso de tierra	14	63.6	%
Falta de cielo falso	17	77.3	%
Problemas estructurales	11	50.0	%
Techo en mal estado	3	13.6	%
Ninguno	0	0.0	%

Externo 0 ##### % Interno 0 #### %

25. Condiciones de la vivienda:

Buena	0	0.0	%
Regular	16	72.7	%
Mala	6	27.3	%

26. Freceuntementeque utilizan para cocinar:

Electricidad	0	0.0	%
Gas volátil (Chimbo)	0	0.0	%
Gas (Kerosén)	0	0.0	%
Leña	22	####	%
No Cosina	0	0.0	%

27. Cuantas piezas tiene esta vivienda:

Una	0	0.0	%
Dos	13	####	%
Tres	7	####	%
Cuatro	2	9.1	%
Cinco	0	0.0	%
Seis y mas	0	0.0	%

28. Cuantos baños tiene:

No tiene baño	16	72.7	%
Uno	6	27.3	%
Dos	0	0.0	%
Tres y mas	0	0.0	%

29. Cuántas piezas se utilizan como dormitorio:

Una	11	50.0	%
Dos	9	40.9	%
Tres	2	9.1	%
Cuatro y mas	0	0.0	%

30. Cuántas familias viven en esta casa:

Una	21	95.5	%	
Dos	1	4.5	%	
Tres	0	0.0	%	
Cuatro	0	0.0	%	Familias
Cinco y mas	0	0.0	%	0

31. Ha emigrado algun miembro de su hogar:

Si	0	0.0	%
Cuantos	0	0.0	%
Sexo:			
Maculino	0	#####	%
Femenino	0	#####	%
Dentro del pais	0	#####	%
Otro pais	0	#####	%
No	22	#####	%

32. Conoce usted casos de violencia intrafamiliar en el barrio en el ultimo año:

Si 0 - % Cuantos 0 ### %
No 22 ##### %

33. Le ha sucedido algún caso de violencia a usted o a su familia en el ultimo año:

Si			Cuantos			No		
	0	0.0 %		0	0.0 %		22	100.0 %

34. Situación educativa actual, e igualdad entre los sexos, de los niños en edad escolar (4 a 23 años 36)

Sexo		Grado que actualmente cursan o cursaron											Estudian ahora	
M	F	Pre Grado	Primer Grado	Segundo Grado	Tercero Grado	Cuarto Grado	Quinto Grado	Sexto Grado	Básico	Diver.	Univ.	Ning.	Si	No
21	15	8	5	1	6	3	4	8	1	0	0	0	18	18
58.%	41 %	22.2 %	13.9 %	2.8 %	16.7 %	8.3 %	11.1 %	22.2 %	2.8 %	0.0 %	0.0 %	0.0 %	50.(%	50.(%

35. Profesión u oficio e ingresos de los miembros de la familia en edad de trabajar:

Pea Ocupada y Desocupada

Si	%	No	%
26	41.9	36	58.1

Ingresos Menos de 1,000	0	0.0	%
Ingresos entre Lps. 1,001 a 2,000	23	88.5	%
Ingresos entre Lps. 2,001 a 4,000	3	11.5	%
Ingresos entre Lps. 4,001 a 8,000	0	0.0	%
Ingresos entre Lps. 8,001 y más	0	0.0	%

PEA Ocupada y desocupada
62

Viviendas	22

36. Alguien de la familia ha obtenido algún tipo de prestamo:

Si	0	-	%
No	22	#####	%
M	0	######	%
F	0	######	%

37. Reciben remesas:

Si	5	22.73	%
No	17	77.27	%

39. Cuantos son los ingresos mensuales familiares:

Rangos (Lps)	Hogar	%
de 1,000.00	7	31.82
1,001 - 2,000	9	40.91
2,001 - 4,000	5	22.73
4,001 - 8,000	1	4.55
8,001 - 12,000	0	0.00
12,001 - 20,000	0	0.00
20,001 - 30,000	0	0.00
30,001 - 50,000	0	0.00
50,001 y Mas	0	0.00

38. Cuanto lps.

No.	Rango	Cant.	%
1	0.01 - 1000.00	3	60.00
2	1000.01 -2000.00	2	40.00
3	2000.01 - y mas	0	-

40. Los ingresos familiares ajustan para alimentarse los:

1. 3 tiempos	21	95.5	%
2. 2 tiempos	1	4.5	%
3. 1 tiempos	0	0.0	%

41. Trabaja por cuenta propia la tierra alguien en la familia

1. Si	12	54.5	%
2. No	11	50.0	%

Cuantos	M	12	100.0 %
	F	0	0.0 %

Uno	10	83.3	%
Dos	1	8.3	%
Tres	0	0.0	%
Cuatro	0	0.0	%
Cinco y mas	0	0.0	%

43. Se producen alimentos en la familia:

Si	5	22.7	%
No	17	77.3	%

Viviendas	22

44. Producen suficientes alimentos para autoconsumo:

Si	4	18.2	%
No	18	81.8	%

42. Tipo de tenencia de la tierra

1. Propia pagada	0	0.0	%
Pleno	0	#######	%
Util	0	#######	%
2. Propia pagando	7	31.8	%
3. Alquilada	4	18.2	%
4. Prestada	0	0.0	%
5. En litigio	0	0.0	%
6. Comunal	0	0.0	%
7. No tiene	11	50.0	%

45. De los alimentos que producen obtienen exedentes para la venta:

Si	0	0.0	%
No	22	100.0	%

46. Cuantos hombres de la familia participan en organizaciones:

Ninguno	19	86.4	%
Uno	3	13.6	%
Dos	0	0.0	%
Tres y mas	0	0.0	%

47. Cuantas mujeres de la familia participan en organizaciones:

Ninguno	22	100.0	%
Uno	0	0.0	%
Dos	0	0.0	%
Tres y mas	0	0.0	%

48. En la casa que habita existen los siguientes sevicios publicos:

No	Servicios Publicos	Lo reciben	
		Cant.	%
1	Agua de pozo propio	0	0.0
2	Agua domiciliar de pozo comunal	0	0.0
3	Acarrea agua de rio o quebrada	0	0.0
4	Agua domiciliar por acueducto	22	100.0
5	Agua domiciliar por Manguera	0	0.0
6	Agua llave publica / fuente	0	0.0
7	Reservorio de agua lluvia	0	0.0
8	Servicio sanitario	5	22.7
9	Letrina	7	31.8
10	Usa la letrina	6	27.3
11	Recolección de basura	0	0.0
12	Aseo de calles	0	0.0
13	Energia eléctrica domiciliaria	22	100.0
14	Teléfono (Hondutel)	0	0.0
15	Teléfono (Celular)	16	72.7
16	Alumbrada publico	22	100.0
17	Mantenimiento de calles	0	0.0

Indicadores Socioeconómicos de El Paraiso, Copán.

Levantamiento de Indicadores Socioeconómicos
Identificación de viviendas por Comunidad.

Municipio de: El Paraíso, Copan.
Código: 0409

Comunidad: El Pinalito

Nº Vivienda	Nombre de jefe de Familia	Ocupado	Desocupado	Edificio, publico Negocio/	Estado Vivienda		
					B	R	M
1	Arturo Iriarte	X					
2	Jesus Alberto Iriarte	X					
3	Jeremias Lopez	X					
4	Iglesia de Dios			X			
5	Pascual Diaz						
6	Raul Diaz	X					
7	Antonio Diaz	X					
8	Presentacion Suchite	X					
9	Marvin Garcia Murillo	X					
10	Daniel Martinez	X					
11	Santos Felipe	X					
12	Antonela Lopez	X					
13	Cesar Agusto Gutierrez	X					
14	Carlos Diaz	X					
15	Mariano Ramirez	X					
16	Israel Diaz	X					
17	Cruz Isael Diaz	X		X			
18	Escuela			X			
19	Iglesia Catolica			X			
20	Wilman Argueta	X					
21	Manuel Sanchez	X					
22	Jose Arturo Iriarte	X					
23	Rafael Alfonso Chacon	X					
24	Fredy Iriarte	X					
25	Aslado Suchite	X					
26	Ernesto Diaz		X				
27	Denizon Iriarte	X					
28							
29							

30							
31							
32							
33							
34							
35							
36							
37							

Descripción Edificación	#
Viviendas ocupadas	22
Viviendas desocupadas	2
Iglesias	2
Centro Comunal	
Escuela	1
Kínder	
Cesar	
Negocios	
Edificio Gubernamental	
Otras	
Total	27

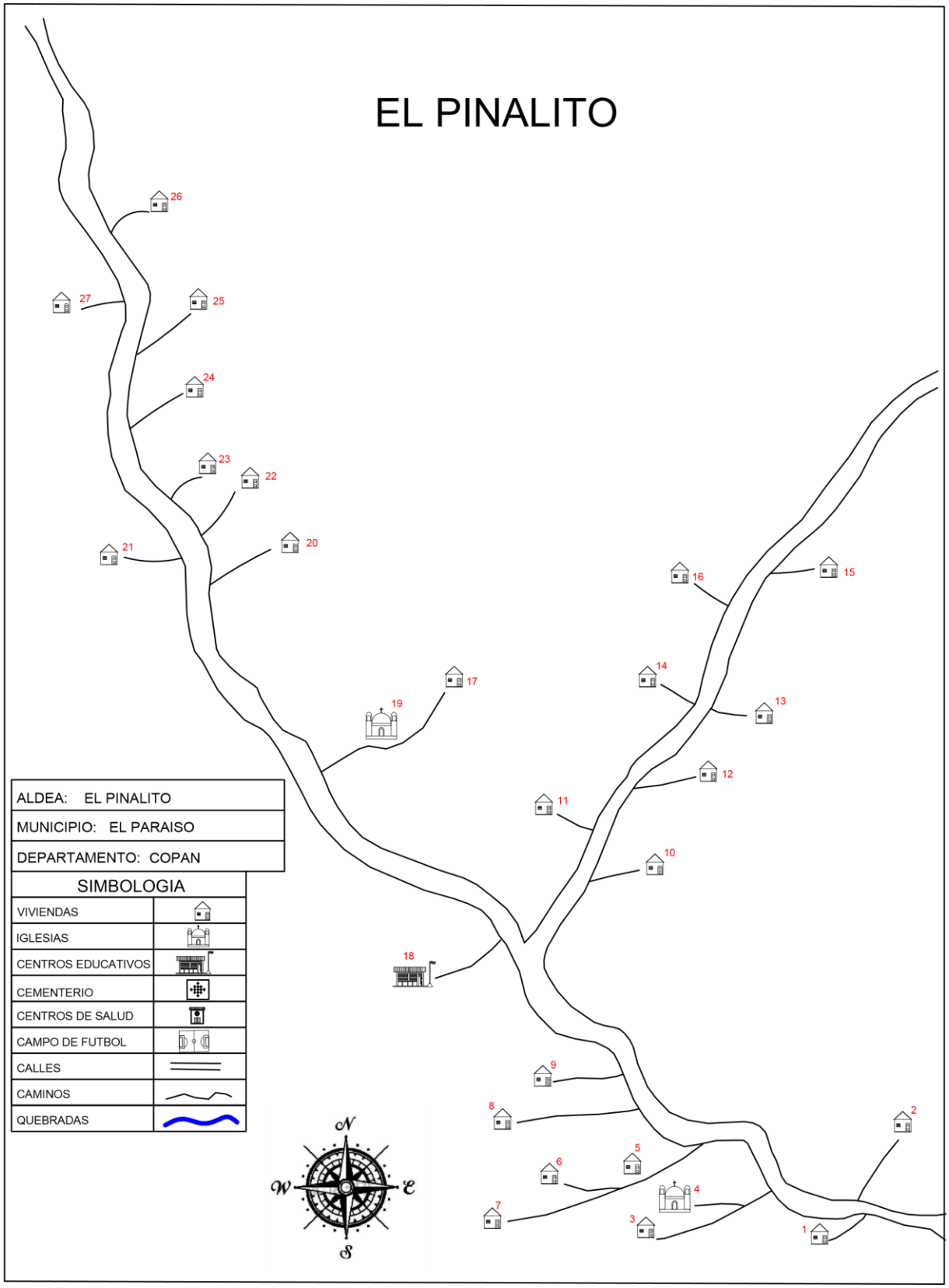
EL PINALITO
ALDEA: EL PINALITO
MUNICIPIO: EL PARAISO
DEPARTAMENTO: COPAN
SIMBOLOGIA
VIVIENDAS
IGLESIAS
CENTROS EDUCATIVOS
CEMENTERIO
CENTROS DE SALUD
CAMPO DE FUTBOL
CALLES
CAMINOS
QUEBRADAS
N
W
E
S

FRECUENCIAS DE CASERIOS

MANCOMUNIDAD CHORTI

MUNICIPALIDAD DEL PARAISO, COPÁN.

Encuesta Socioeconomica para Establecer Linea de Base a Nivel Municipal

(en el marco de los ODS)

DATOS GENERALES

Municipio: El Paraiso, Copán

Barrio: El Zapotillo

Población: 16 Vivienda: 3

12. Clasificación de personas por rangos de edades y sexos

No	Rangos de Edades	No. De Personas	Sexo		saben leer y escribir	
			F	M	F	M
1	Menores de 1 año	1	0	1	0	0
2	De 1 a 4 años	1	0	1	0	0
3	De 5 a 6 años	0	0	0	0	0
4	De 7 a 12 años	5	1	4	1	4
5	De 13 a 15 años	2	0	2	0	2
6	De 16 a 18 años	1	0	1	0	1
7	De 19 a 23 años	1	1	0	1	0
8	De 24 a 30 años	1	0	1	0	1
9	De 31 a 40 años	3	2	1	2	1
10	De 41 a 50 años	1	0	1	0	1
11	De 51 a 64 años	0	0	0	0	0
12	De 65 años y mas	0	0	0	0	0

13. Cuantas madres solteras hay en el hogar:

0 0.0 %

14. Cuantos niñ@s nacieron en la familia durante 2013:

1 33.3 %

Femenino 0 0.0 %

Masculino 1 100.0 %

Mujeres en edad reproductiva

3

15. Quien atendio el parto

1. Enfermera	0	0.0	%
2. Partera	1	33.3	%
3. Medico	0	0.0	%
4. Ella sola	0	0.0	%
5. Marido	0	0.0	%
6. Otra Persona	0	0.0	%

16. Hubo alguna muerte materna durante el parto o post parto en la familia en el 2013 (hogares)

1. Si 0 0.0 % 2. No 3 #### %

17. Planifica la familia con su pareja:

1. Si 0 0.0 % 2. No 3 #### %

18. Tipo de método que usa:

1. Ritmo	0	######	%
2. Diu	0	######	%
3. Pastilla	0	######	%
4. Preservativo	0	######	%
5. Inyección	0	######	%
6. Operación	0	######	%
6.1. F	0	######	%
6.2. M	0	######	%

19. Se murio en la familia un niño (a) menor de 5 años en el 2013:

1. Si 0 0.0 % 2. No 3 #### % Femenino 0 #### %
Masculino 0 #### %

20. Se manifestaron en elgun miembro de su familia las siguientes enfermedades, durante el 2013:

No	Tipo de enfermedad	Se manifesto		Sexo				Asistencia					
		Si	%	M	%	F	%	Publica	%	Privada	%	Propia	%
1	Infecciones Respiratorias Agudas	0	0	0	####	0	#####	0	#####	0	####	0	###
2	Dengue Clásico	0	0	0	####	0	#####	0	#####	0	####	0	###
3	Paludismo	0	0	0	####	0	#####	0	#####	0	####	0	###
4	Dengue Hemorrágico	0	0	0	####	0	#####	0	#####	0	####	0	###
5	Chagas	0	0	0	####	0	#####	0	#####	0	####	0	###
6	Alcoholismo	0	0	0	####	0	#####	0	#####	0	####	0	###
7	Discapacidad en Niños/Niñas	0	0	0	####	0	#####	0	#####	0	####	0	###
8	Discapacidad en Jovenes	0	0	0	####	0	#####	0	#####	0	####	0	###
9	Discapacidad en Adultos	0	0	0	####	0	#####	0	#####	0	####	0	###
10	Discapacidad en Adulto Mayor	0	0	0	####	0	#####	0	#####	0	####	0	###
11	Tuberculosis	0	0	0	####	0	#####	0	#####	0	####	0	###
12	Cancer	0	0	0	####	0	#####	0	#####	0	####	0	###
13	Diarreas	0	0	0	####	0	#####	0	#####	0	####	0	###
14	De la piel	0	0	0	####	0	#####	0	#####	0	####	0	###
15	Otros:	0	0	0	####	0	#####	0	#####	0	####	0	###

21. Tipo de vivienda en uso:

Casa	3	100.0	%
Apartamento Independiente	0	0.0	%
Local no abitacional	0	0.0	%
Cuarto mesón (cuarterias)	0	0.0	%
Casa improvisada	0	0.0	%

22. Materiales de construcción de las paredes:

1. Adobe	2	66.7	%
2. Bloque	0	0.0	%
3. Bahareque	0	0.0	%
4. Madera	1	33.3	%
5. Desperdicios	0	0.0	%
6. Ladrillo	0	0.0	%
7. Piedra	0	0.0	%

23. Tenecia de la vivienda:

Propia totalmente pagada	2	66.7	%
Dominio:			
Pleno	1	50.0	%
Escritura	1	50.0	%
Util	0	0.0	%
Sexo:			
Masculino	2	####	%
Femenino	0	0.0	%
Ambos	0	0.0	%
Propia Pagando	0	0.0	%
Alquilada	0	0.0	%
Prestada	1	33.3	%

24. Cuales son los principales problemas de la vivienda.

No tiene repello	3	100.0	%	Externo	3	100.0	%	Interno 3 #### %
Piso de tierra	3	100.0	%					
Falta de cielo falso	3	100.0	%					
Problemas estructurales	1	33.3	%					
Techo en mal estado	0	0.0	%					
Ninguno	0	0.0	%					

25. Condiciones de la vivienda:

Buena	0	0.0	%
Regular	0	0.0	%
Mala	3	100.0	%

26. Freceuntementeque utilizan para cocinar:

Electricidad	0	0.0	%
Gas volátil (Chimbo)	0	0.0	%
Gas (Kerosén)	0	0.0	%
Leña	3	####	%
No Cosina	0	0.0	%

27. Cuantas piezas tiene esta vivienda:

Una	1	####	%
Dos	0	0.0	%
Tres	2	####	%
Cuatro	0	0.0	%
Cinco	0	0.0	%
Seis y mas	0	0.0	%

28. Cuantos baños tiene:

No tiene baño	0	0.0	%
Uno	2	66.7	%
Dos	0	0.0	%
Tres y mas	0	0.0	%

29. Cuántas piezas se utilizan como dormitorio:

Una	2	66.7	%
Dos	1	33.3	%
Tres	0	0.0	%
Cuatro y mas	0	0.0	%

30. Cuántas familias viven en esta casa:

Una	3	#####	%	
Dos	0	0.0	%	
Tres	0	0.0	%	
Cuatro	0	0.0	%	Familias
Cinco y mas	0	0.0	%	3

31. Ha emigrado algun miembro de su hogar:

Si	0	0.0	%
Cuantos	0	0.0	%
Sexo:			
Maculino	0	#####	%
Femenino	0	#####	%
Dentro del pais	0	#####	%
Otro pais	0	#####	%
No	3	#####	%

32. Conoce usted casos de violencia intrafamiliar en el barrio en el ultimo año:

Si	0	-	%	Cuantos	0	### %
No	3	#####	%			

33. Le ha sucedido algún caso de violencia a usted o a su familia en el ultimo año:

Si		%	Cuantos		%	No		%
	0	0.0		0	0.0		3	100.0

34. Situación educativa actual, e igualdad entre los sexos, de los niños en edad escolar (4 a 23 años 10)

Sexo		Grado que actualmente cursan o cursaron											Estudian ahora	
M	F	Pre Grado	Primer Grado	Segundo Grado	Tercero Grado	Cuarto Grado	Quinto Grado	Sexto Grado	Básico	Diver.	Univ.	Ning.	Si	No
8	2	1	1	2	2	2	1	1	0	0	0	0	6	4
80.0 %	20.0 %	10.0 %	10.0 %	20.0 %	20.0 %	20.0 %	10.0 %	10.0 %	0.0 %	0.0 %	0.0 %	0.0 %	60.0 %	40.0 %

35. Profesión u oficio e ingresos de los miembros de la familia en edad de trabajar:

Pea Ocupada y Desocupada

Si	%	No	%
4	33.3	8	66.7

Ingresos Menos de 1,000	0	0.0	%
Ingresos entre Lps. 1,001 a 2,000	4	100.0	%
Ingresos entre Lps. 2,001 a 4,000	0	0.0	%
Ingresos entre Lps. 4,001 a 8,000	0	0.0	%
Ingresos entre Lps. 8,001 y más	0	0.0	%

PEA Ocupada y desocupada
12

Viviendas	3

36. Alguien de la familia ha obtenido algún tipo de prestamo:

Si	0	-	%
No	3	#####	%
M	0	######	%
F	0	######	%

37. Reciben remesas:

Si	0	-	%
No	3	#####	%

39. Cuantos son los ingresos mensuales familiares:

Rangos (Lps)	Hogar	%
de 1,000.00	0	0.00
1,001 - 2,000	2	66.67
2,001 - 4,000	1	33.33
4,001 - 8,000	0	0.00
8,001 - 12,000	0	0.00
12,001 - 20,000	0	0.00
20,001 - 30,000	0	0.00
30,001 - 50,000	0	0.00
50,001 y Mas	0	0.00

38. Cuanto lps.

No.	Rango	Cant.	%
1	0.01 - 1000.00	0	#######
2	1000.01 -2000.00	0	#######
3	2000.01 - y mas	0	#######

40. Los ingresos familiares ajustan para alimentarse los:

1. 3 tiempos	3	100.0	%
2. 2 tiempos	0	0.0	%
3. 1 tiempos	0	0.0	%

41. Trabaja por cuenta propia la tierra alguien en la familia

1. Si	4	133.3	%		
2. No	0	0.0	%		
			M	4	100.0 %
Cuantos			F	0	0.0 %
Uno	2	50.0	%		
Dos	1	25.0	%		
Tres	0	0.0	%		
Cuatro	0	0.0	%		
Cinco y mas	0	0.0	%		

42. Tipo de tenencia de la tierra

1. Propia pagada	3	100.0	%
Pleno	3	100.0	%
Util	0	0.0	%
2. Propia pagando	0	0.0	%
3. Alquilada	0	0.0	%
4. Prestada	0	0.0	%
5. En litigio	0	0.0	%
6. Comunal	0	0.0	%
7. No tiene	0	0.0	%

43. Se producen alimentos en la familia:

Si	3	100.0	%
No	0	0.0	%

Viviendas	3

44. Producen suficientes alimentos para autoconsumo:

Si	2	66.7	%
No	1	33.3	%

45. De los alimentos que producen obtienen exedentes para la venta:

Si	0	0.0	%
No	3	100.0	%

46. Cuantos hombres de la familia participan en organizaciones:

Ninguno	1	33.3	%
Uno	2	66.7	%
Dos	0	0.0	%
Tres y mas	0	0.0	%

47. Cuantas mujeres de la familia participan en organizaciones:

Ninguno	2	66.7	%
Uno	1	33.3	%
Dos	0	0.0	%
Tres y mas	0	0.0	%

48. En la casa que habita existen los siguientes sevicios publicos:

No	Servicios Publicos	Lo reciben	
		Cant.	%
1	Agua de pozo propio	0	0.0
2	Agua domiciliar de pozo comunal	0	0.0
3	Acarrea agua de rio o quebrada	0	0.0
4	Agua domiciliar por acueducto	3	100.0
5	Agua domiciliar por Manguera	0	0.0
6	Agua llave publica / fuente	0	0.0
7	Reservorio de agua lluvia	0	0.0
8	Servicio sanitario	1	33.3
9	Letrina	1	33.3
10	Usa la letrina	1	33.3
11	Recolección de basura	0	0.0
12	Aseo de calles	0	0.0
13	Energia eléctrica domiciliaria	3	100.0
14	Teléfono (Hondutel)	0	0.0
15	Teléfono (Celular)	3	100.0
16	Alumbrada publico	3	100.0
17	Mantenimiento de calles	0	0.0

Indicadores Socioeconómicos de El Paraiso, Copán.

Levantamiento de Indicadores Socioeconómicos
Identificación de viviendas por Comunidad.

Municipio de: El Paraíso, Copan.
Código: 0409

Comunidad: Zapotillo

Nº Vivienda	Nombre de jefe de Familia	Ocupado	Desocupado	Edificio, publico Negocio/	Estado Vivienda		
					B	R	M
1	Demetrio Canan		X				
2	Ercilia Sifontes	X				X	
3	Gilma Ondina Madrid	X				X	
4	Araceli Soriano	X					X
5							
6							
7							
8							
9							
10							

Descripción Edificación	#
Viviendas ocupadas	3
Viviendas desocupadas	1
Iglesias	
Centro Comunal	
Escuela	
Kínder	
Cesar	
Negocios	
Edificio Gubernamental	
Otras	
Total	4

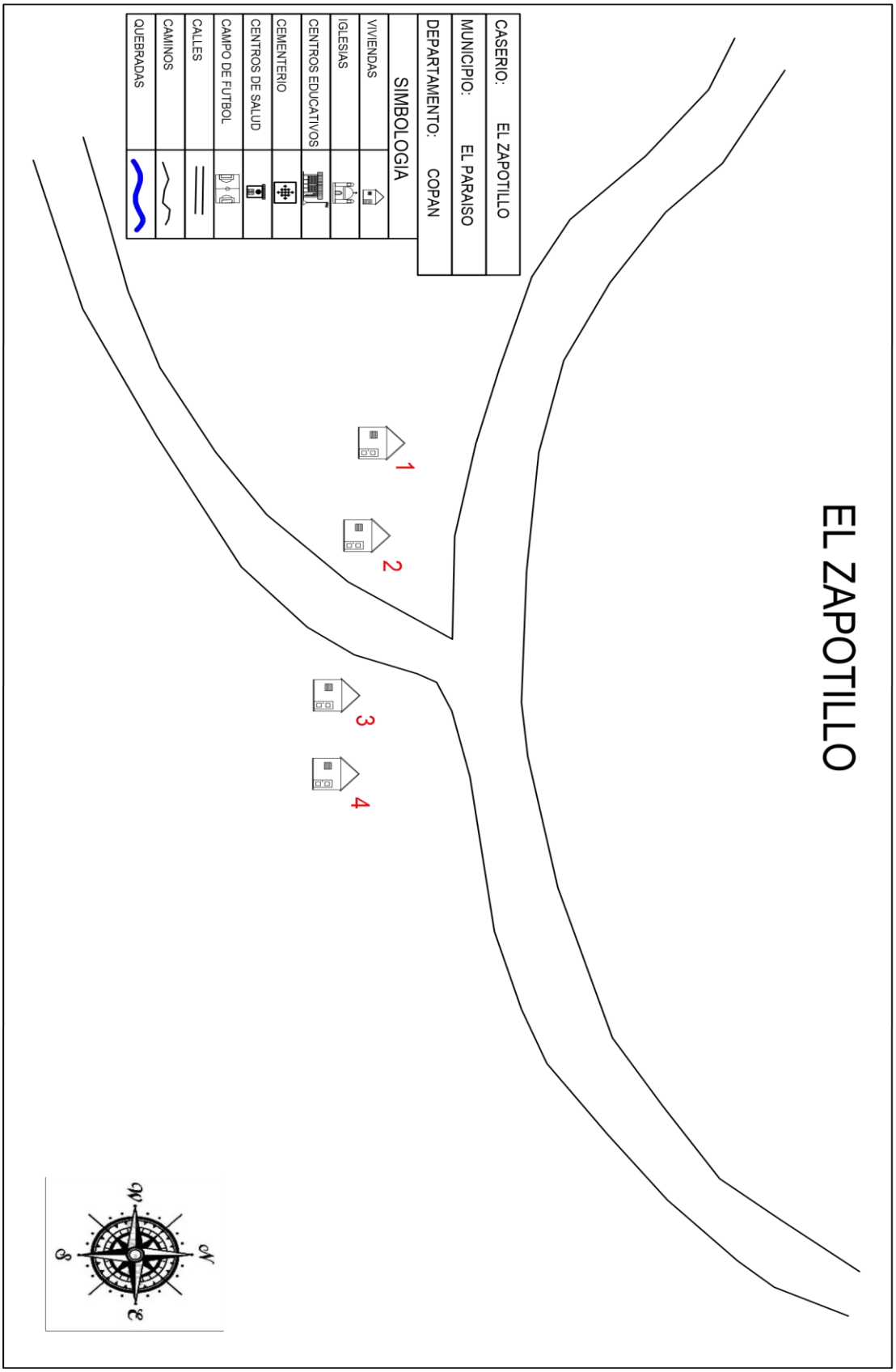
EL ZAPOTILLO
CASERIO: EL ZAPOTILLO
MUNICIPIO: EL PARAISO
DEPARTAMENTO: COPAN
SIMBOLOGIA
VIVIENDAS
IGLESIAS
CENTROS EDUCATIVOS
CEMENTERIO
CENTROS DE SALUD
CAMPO DE FUTBOL
CALLES
CAMINOS
QUEBRADAS
1
2
3
4
N
S
E
W

MANCOMUNIDAD CHORTI

MUNICIPALIDAD DEL PARAISO, COPÁN.

Encuesta Socioeconomica para Establecer Linea de Base a Nivel Municipal

(en el marco de los ODS)

DATOS GENERALES

Municipio: El Paraiso, Copán

Caserio: El Zapote

Población: 24 Vivienda: 8

12. Clasificación de personas por rangos de edades y sexos

No	Rangos de Edades	No. De Personas	Sexo		saben leer y escribir	
			F	M	F	M
1	Menores de 1 año	0	0	0	0	0
2	De 1 a 4 años	0	0	0	0	0
3	De 5 a 6 años	1	1	0	0	0
4	De 7 a 12 años	6	6	0	6	0
5	De 13 a 15 años	0	0	0	0	0
6	De 16 a 18 años	1	0	1	0	1
7	De 19 a 23 años	3	2	1	2	1
8	De 24 a 30 años	5	3	2	3	2
9	De 31 a 40 años	4	1	3	1	3
10	De 41 a 50 años	1	0	1	0	1
11	De 51 a 64 años	1	1	0	1	0
12	De 65 años y mas	2	1	1	1	1

13. Cuantas madres solteras hay en el hogar:

0 0.0 %

14. Cuantos niñ@s nacieron en la familia durante 2013:

0 0.0 %

Femenino 0 ##### %

Masculino 0 ##### %

Mujeres en edad reproductiva

6

15. Quien atendio el parto

1. Enfermera	0	0.0	%
2. Partera	0	0.0	%
3. Medico	0	0.0	%
4. Ella sola	0	0.0	%
5. Marido	0	0.0	%
6. Otra Persona	0	0.0	%

16. Hubo alguna muerte materna durante el parto o post parto en la familia en el 2013 (hogares)

1. Si 0 0.0 % 2. No 8 #### %

17. Planifica la familia con su pareja:

1. Si 0 0.0 % 2. No 8 #### %

18. Tipo de método que usa:

1. Ritmo	0	######	%
2. Diu	0	######	%
3. Pastilla	0	######	%
4. Preservativo	0	######	%
5. Inyección	0	######	%
6. Operación	0	######	%
6.1. F	0	######	%
6.2. M	0	######	%

19. Se murio en la familia un niño (a) menor de 5 años en el 2013:

1. Si 0 0.0 % 2. No 8 #### % Femenino 0 #### % Masculino 0 #### %

20. Se manifestaron en elgun miembro de su familia las siguientes enfermedades, durante el 2013:

No	Tipo de enfermedad	Se manifesto		Sexo				Asistencia					
		Si	%	M	%	F	%	Publica	%	Privada	%	Propia	%
1	Infecciones Respiratorias Agudas	0	0	0	####	0	#####	0	#####	0	####	0	###
2	Dengue Clásico	0	0	0	####	0	#####	0	#####	0	####	0	###
3	Paludismo	0	0	0	####	0	#####	0	#####	0	####	0	###
4	Dengue Hemorrágico	0	0	0	####	0	#####	0	#####	0	####	0	###
5	Chagas	0	0	0	####	0	#####	0	#####	0	####	0	###
6	Alcoholismo	0	0	0	####	0	#####	0	#####	0	####	0	###
7	Discapacidad en Niños/Niñas	0	0	0	####	0	#####	0	#####	0	####	0	###
8	Discapacidad en Jovenes	0	0	0	####	0	#####	0	#####	0	####	0	###
9	Discapacidad en Adultos	0	0	0	####	0	#####	0	#####	0	####	0	###
10	Discapacidad en Adulto Mayor	0	0	0	####	0	#####	0	#####	0	####	0	###
11	Tuberculosis	0	0	0	####	0	#####	0	#####	0	####	0	###
12	Cancer	0	0	0	####	0	#####	0	#####	0	####	0	###
13	Diarreas	0	0	0	####	0	#####	0	#####	0	####	0	###
14	De la piel	0	0	0	####	0	#####	0	#####	0	####	0	###
15	Otros:	0	0	0	####	0	#####	0	#####	0	####	0	###

21. Tipo de vivienda en uso:

Casa	8	100.0	%
Apartamento Independiente	0	0.0	%
Local no abitacional	0	0.0	%
Cuarto mesón (cuarterias)	0	0.0	%
Casa improvisada	0	0.0	%

22. Materiales de construcción de las paredes:

1. Adobe	2	25.0	%
2. Bloque	2	25.0	%
3. Bahareque	4	50.0	%
4. Madera	0	0.0	%
5. Desperdicios	0	0.0	%
6. Ladrillo	0	0.0	%
7. Piedra	0	0.0	%

23. Tenecia de la vivienda:

Propia totalmente pagada	8	####	%
Dominio:			
Pleno	1	12.5	%
Escritura	7	87.5	%
Util	0	0.0	%
Sexo:			
Masculino	7	87.5	%
Femenino	1	12.5	%
Ambos	0	0.0	%
Propia Pagando	0	0.0	%
Alquilada	0	0.0	%
Prestada	0	0.0	%

24. Cuales son los principales problemas de la vivienda.

No tiene repello	0	0.0	%
Piso de tierra	3	37.5	%
Falta de cielo falso	0	0.0	%
Problemas estructurales	3	37.5	%
Techo en mal estado	0	0.0	%
Ninguno	0	0.0	%

Externo 0 ##### % Interno 0 #### %

25. Condiciones de la vivienda:

Buena	6	75.0	%
Regular	2	25.0	%
Mala	0	0.0	%

26. Freceuntementeque utilizan para cocinar:

Electricidad	0	0.0	%
Gas volátil (Chimbo)	0	0.0	%
Gas (Kerosén)	0	0.0	%
Leña	8	####	%
No Cosina	0	0.0	%

27. Cuantas piezas tiene esta vivienda:

Una	0	0.0	%
Dos	0	0.0	%
Tres	1	####	%
Cuatro	5	####	%
Cinco	1	####	%
Seis y mas	1	####	%

28. Cuantos baños tiene:

No tiene baño	1	12.5	%
Uno	6	75.0	%
Dos	1	12.5	%
Tres y mas	0	0.0	%

29. Cuántas piezas se utilizan como dormitorio:

Una	3	37.5	%
Dos	4	50.0	%
Tres	1	12.5	%
Cuatro y mas	0	0.0	%

30. Cuántas familias viven en esta casa:

Una	8	#####	%
Dos	0	0.0	%
Tres	0	0.0	%
Cuatro	0	0.0	%
Cinco y mas	0	0.0	%

Familias 8

31. Ha emigrado algun miembro de su hogar:

Si	0	0.0	%
Cuantos	0	0.0	%
Sexo:			
Maculino	0	#####	%
Femenino	0	#####	%
Dentro del pais	0	#####	%
Otro pais	0	#####	%
No	8	#####	%

32. Conoce usted casos de violencia intrafamiliar en el barrio en el ultimo año:

Si 0 - % Cuantos 0 ### %
No 8 ##### %

33. Le ha sucedido algún caso de violencia a usted o a su familia en el ultimo año:

Si			Cuantos			No		
	0	0.0 %		0	0.0 %		8	100.0 %

34. Situación educativa actual, e igualdad entre los sexos, de los niños en edad escolar (4 a 23 años 11)

Sexo		Grado que actualmente cursan o cursaron											Estudian ahora	
M	F	Pre Grado	Primer Grado	Segundo Grado	Tercero Grado	Cuarto Grado	Quinto Grado	Sexto Grado	Básico	Diver.	Univ.	Ning.	Si	No
2	9	2	0	2	2	1	0	4	0	0	0	0	4	7
18.2 %	81.8 %	18.2 %	0.0 %	18.2 %	18.2 %	9.1 %	0.0 %	36.4 %	0.0 %	0.0 %	0.0 %	0.0 %	36.4 %	63.6 %

35. Profesión u oficio e ingresos de los miembros de la familia en edad de trabajar:

Pea Ocupada y Desocupada

Si	%	No	%
11	57.9	8	42.1

Ingresos Menos de 1,000	0	0.0	%
Ingresos entre Lps. 1,001 a 2,000	5	45.5	%
Ingresos entre Lps. 2,001 a 4,000	3	27.3	%
Ingresos entre Lps. 4,001 a 8,000	3	27.3	%
Ingresos entre Lps. 8,001 y más	0	0.0	%

PEA Ocupada y desocupada
19

Viviendas	8

36. Alguien de la familia ha obtenido algún tipo de prestamo:

Si	0	-	%
No	8	#####	%
M	0	######	%
F	0	######	%

37. Reciben remesas:

Si	0	-	%
No	8	#####	%

39. Cuantos son los ingresos mensuales familiares:

Rangos (Lps)	Hogar	%
de 1,000.00	1	12.50
1,001 - 2,000	1	12.50
2,001 - 4,000	3	37.50
4,001 - 8,000	2	25.00
8,001 - 12,000	1	12.50
12,001 - 20,000	0	0.00
20,001 - 30,000	0	0.00
30,001 - 50,000	0	0.00
50,001 y Mas	0	0.00

38. Cuanto lps.

No.	Rango	Cant.	%
1	0.01 - 1000.00	0	#######
2	1000.01 -2000.00	0	#######
3	2000.01 - y mas	0	#######

40. Los ingresos familiares ajustan para alimentarse los:

1. 3 tiempos	8	100.0	%
2. 2 tiempos	0	0.0	%
3. 1 tiempos	0	0.0	%

41. Trabaja por cuenta propia la tierra alguien en la familia

1. Si	8	100.0 %
2. No	2	25.0 %

Cuantos

M	8	100.0 %
F	0	0.0 %

Uno	4	50.0 %
Dos	2	25.0 %
Tres	0	0.0 %
Cuatro	0	0.0 %
Cinco y mas	0	0.0 %

42. Tipo de tenencia de la tierra

1. Propia pagada	5	62.5 %
Pleno	4	80.0 %
Util	1	20.0 %
2. Propia pagando	0	0.0 %
3. Alquilada	1	12.5 %
4. Prestada	0	0.0 %
5. En litigio	0	0.0 %
6. Comunal	0	0.0 %
7. No tiene	2	25.0 %

43. Se producen alimentos en la familia:

Si	6	75.0 %
No	2	25.0 %

Viviendas	8

44. Producen suficientes alimentos para autoconsumo:

Si	6	75.0 %
No	2	25.0 %

45. De los alimentos que producen obtienen exedentes para la venta:

Si	0	0.0 %
No	8	100.0 %

46. Cuantos hombres de la familia participan en organizaciones:

Ninguno	8	100.0 %
Uno	0	0.0 %
Dos	0	0.0 %
Tres y mas	0	0.0 %

47. Cuantas mujeres de la familia participan en organizaciones:

Ninguno	8	100.0 %
Uno	0	0.0 %
Dos	0	0.0 %
Tres y mas	0	0.0 %

48. En la casa que habita existen los siguientes sevicios publicos:

No	Servicios Publicos	Lo reciben	
		Cant.	%
1	Agua de pozo propio	0	0.0
2	Agua domiciliar de pozo comunal	0	0.0
3	Acarrea agua de rio o quebrada	0	0.0
4	Agua domiciliar por acueducto	8	100.0
5	Agua domiciliar por Manguera	0	0.0
6	Agua llave publica / fuente	0	0.0
7	Reservorio de agua lluvia	0	0.0
8	Servicio sanitario	6	75.0
9	Letrina	5	62.5
10	Usa la letrina	2	25.0
11	Recolección de basura	0	0.0
12	Aseo de calles	0	0.0
13	Energia eléctrica domiciliaria	8	100.0
14	Teléfono (Hondutel)	0	0.0
15	Teléfono (Celular)	1	12.5
16	Alumbrada publico	8	100.0
17	Mantenimiento de calles	0	0.0

Indicadores Socioeconómicos de El Paraiso, Copán.

Levantamiento de Indicadores Socioeconómicos
Identificación de viviendas por Comunidad.

Municipio de: El Paraíso, Copan.
Código: 0409

Comunidad: El Zapote

Nº Vivienda	Nombre de jefe de Familia	Ocupado	Desocupado	Edificio, publico Negocio/	Estado Vivienda		
					B	R	M
1	Santos Interiano		X				
2	Doris Ondina Orellana	X			X		
3	Pablo Interiano		X		X		
4	Fausto Ramirez		X		X		
5	Erodita Cruz	X			X		
6	Glenda Yadira	X			X		
7	Virginia Salvatierra	X		Negocio	X		
8	Maria Geraldina	X				X	
9	Yasmin Mayeli	X			X		
10	Wendy Gabriela	X				X	
11	Dominga Carranza	X				X	

Descripción Edificación	#
Viviendas ocupadas	8
Viviendas desocupadas	3
Iglesias	0
Centro Comunal	0
Escuela	1
Kínder	0
Cesar	0
Negocios	1
Edificio Gubernamental	0
Otras	0
Total	12

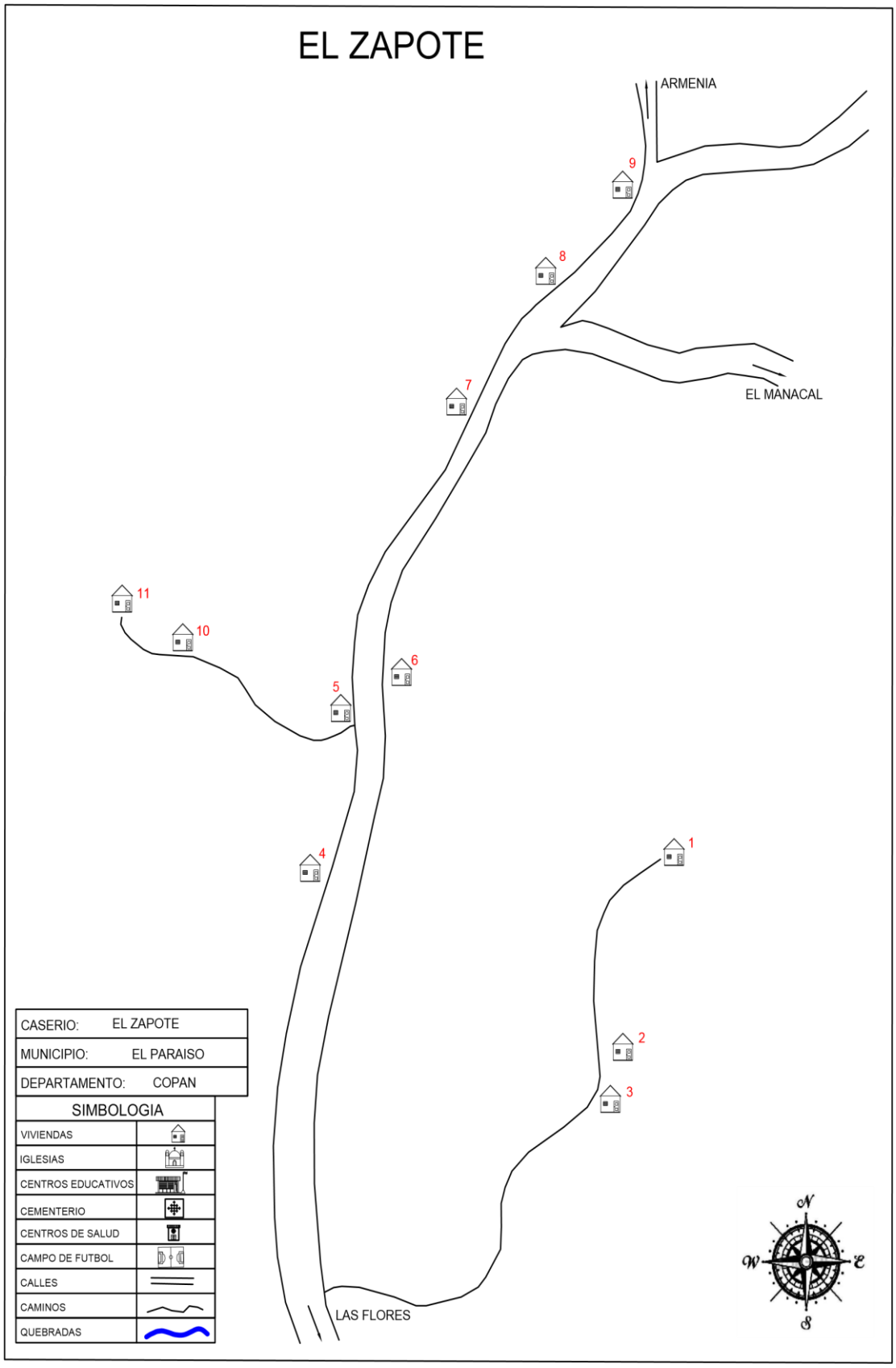
EL ZAPOTE
ARMENIA
EL MANACAL
LAS FLORES
1
2
3
4
5
6
7
8
9
10
11
CASERIO: EL ZAPOTE
MUNICIPIO: EL PARAISO
DEPARTAMENTO: COPAN
SIMBOLOGIA
VIVIENDAS
IGLESIAS
CENTROS EDUCATIVOS
CEMENTERIO
CENTROS DE SALUD
CAMPO DE FUTBOL
CALLES
CAMINOS
QUEBRADAS
N
W
E
S

MANCOMUNIDAD CHORTI

MUNICIPALIDAD DEL PARAISO, COPÁN.

Encuesta Socioeconomica para Establecer Linea de Base a Nivel Municipal

(en el marco de los ODS)

DATOS GENERALES

Municipio: El Paraiso, Copán

Caserio: San Luis

Población: 59 Vivienda: 22

12. Clasificación de personas por rangos de edades y sexos

No	Rangos de Edades	No. De Personas	Sexo		saben leer y escribir	
			F	M	F	M
1	Menores de 1 año	1	1	0	0	0
2	De 1 a 4 años	2	1	1	0	0
3	De 5 a 6 años	1	1	0	0	0
4	De 7 a 12 años	5	4	1	2	1
5	De 13 a 15 años	5	5	0	5	0
6	De 16 a 18 años	5	3	2	3	2
7	De 19 a 23 años	2	0	2	0	2
8	De 24 a 30 años	5	4	1	4	1
9	De 31 a 40 años	15	7	8	7	8
10	De 41 a 50 años	4	2	2	2	2
11	De 51 a 64 años	11	4	7	4	7
12	De 65 años y mas	3	1	2	1	2

13. Cuantas madres solteras hay en el hogar:

0 0.0 %

14. Cuantos niñ@s nacieron en la familia durante 2013:

1 4.5 %

Femenino 1 100.0 %

Masculino 0 0.0 %

Mujeres en edad reproductiva

19

15. Quien atendio el parto

1. Enfermera	0	0.0	%
2. Partera	1	5.3	%
3. Medico	0	0.0	%
4. Ella sola	0	0.0	%
5. Marido	0	0.0	%
6. Otra Persona	0	0.0	%

16. Hubo alguna muerte materna durante el parto o post parto en la familia en el 2013 (hogares)

1. Si 0 0.0 % 2. No 22 #### %

17. Planifica la familia con su pareja:

1. Si 0 0.0 % 2. No 22 #### %

18. Tipo de método que usa:

1. Ritmo	0	######	%
2. Diu	0	######	%
3. Pastilla	0	######	%
4. Preservativo	0	######	%
5. Inyección	0	######	%
6. Operación	0	######	%
6.1. F	0	######	%
6.2. M	0	######	%

19. Se murio en la familia un niño (a) menor de 5 años en el 2013:

1. Si 0 0.0 % 2. No 22 #### % Femenino 0 #### % Masculino 0 #### %

20. Se manifestaron en elgun miembro de su familia las siguientes enfermedades, durante el 2013:

No	Tipo de enfermedad	Se manifesto		Sexo				Asistencia					
		Si	%	M	%	F	%	Publica	%	Privada	%	Propia	%
1	Infecciones Respiratorias Agudas	0	0	0	####	0	#####	0	#####	0	####	0	###
2	Dengue Clásico	0	0	0	####	0	#####	0	#####	0	####	0	###
3	Paludismo	0	0	0	####	0	#####	0	#####	0	####	0	###
4	Dengue Hemorrágico	0	0	0	####	0	#####	0	#####	0	####	0	###
5	Chagas	0	0	0	####	0	#####	0	#####	0	####	0	###
6	Alcoholismo	0	0	0	####	0	#####	0	#####	0	####	0	###
7	Discapacidad en Niños/Niñas	0	0	0	####	0	#####	0	#####	0	####	0	###
8	Discapacidad en Jovenes	0	0	0	####	0	#####	0	#####	0	####	0	###
9	Discapacidad en Adultos	0	0	0	####	0	#####	0	#####	0	####	0	###
10	Discapacidad en Adulto Mayor	0	0	0	####	0	#####	0	#####	0	####	0	###
11	Tuberculosis	0	0	0	####	0	#####	0	#####	0	####	0	###
12	Cancer	0	0	0	####	0	#####	0	#####	0	####	0	###
13	Diarreas	0	0	0	####	0	#####	0	#####	0	####	0	###
14	De la piel	0	0	0	####	0	#####	0	#####	0	####	0	###
15	Otros:	0	0	0	####	0	#####	0	#####	0	####	0	###

21. Tipo de vivienda en uso:

Casa	22	100.0	%
Apartamento Independiente	0	0.0	%
Local no abitacional	0	0.0	%
Cuarto mesón (cuarterias)	0	0.0	%
Casa improvisada	0	0.0	%

22. Materiales de construcción de las paredes:

1. Adobe	1	4.5	%
2. Bloque	3	13.6	%
3. Bahareque	1	4.5	%
4. Madera	17	77.3	%
5. Desperdicios	0	0.0	%
6. Ladrillo	0	0.0	%
7. Piedra	0	0.0	%

23. Tenecia de la vivienda:

Propia totalmente pagada	13	59.1	%
Dominio:			
Pleno	5	38.5	%
Escritura	2	15.4	%
Util	6	46.2	%
Sexo:			
Masculino	9	69.2	%
Femenino	4	30.8	%
Ambos	0	0.0	%
Propia Pagando	1	4.5	%
Alquilada	0	0.0	%
Prestada	8	36.4	%

24. Cuales son los principales problemas de la vivienda.

No tiene repello	3	13.6	%
Piso de tierra	12	54.5	%
Falta de cielo falso	16	72.7	%
Problemas estructurales	9	40.9	%
Techo en mal estado	7	31.8	%
Ninguno	2	9.1	%

Externo 3 100.0 % Interno 3 #### %

25. Condiciones de la vivienda:

Buena	2	9.1	%
Regular	13	59.1	%
Mala	7	31.8	%

26. Freceuntementeque utilizan para cocinar:

Electricidad	0	0.0	%
Gas volátil (Chimbo)	0	0.0	%
Gas (Kerosén)	0	0.0	%
Leña	22	####	%
No Cosina	0	0.0	%

27. Cuantas piezas tiene esta vivienda:

Una	1	4.5	%
Dos	13	####	%
Tres	6	####	%
Cuatro	1	4.5	%
Cinco	0	0.0	%
Seis y mas	1	4.5	%

28. Cuantos baños tiene:

No tiene baño	13	59.1	%
Uno	9	40.9	%
Dos	0	0.0	%
Tres y mas	0	0.0	%

29. Cuántas piezas se utilizan como dormitorio:

Una	16	72.7	%
Dos	5	22.7	%
Tres	0	0.0	%
Cuatro y mas	1	4.5	%

30. Cuántas familias viven en esta casa:

Una	22	#####	%
Dos	0	0.0	%
Tres	0	0.0	%
Cuatro	0	0.0	%
Cinco y mas	0	0.0	%

Familias 22

31. Ha emigrado algun miembro de su hogar:

Si	3	13.6	%
Cuantos	5	22.7	%
Sexo:			
Maculino	4	80.0	%
Femenino	1	20.0	%
Dentro del pais	0	0.0	%
Otro pais	5	#####	%
No	19	86.4	%

32. Conoce usted casos de violencia intrafamiliar en el barrio en el ultimo año:

Si 0 - % Cuantos 0 ### %
No 22 ##### %

33. Le ha sucedido algún caso de violencia a usted o a su familia en el ultimo año:

Si			Cuantos			No		
	0	0.0 %		0	0.0 %		22	100.0 %

34. Situación educativa actual, e igualdad entre los sexos, de los niños en edad escolar (4 a 23 años 18)

Sexo		Grado que actualmente cursan o cursaron											Estudian ahora	
M	F	Pre Grado	Primer Grado	Segundo Grado	Tercero Grado	Cuarto Grado	Quinto Grado	Sexto Grado	Básico	Diver.	Univ.	Ning.	Si	No
6	12	2	3	3	3	3	0	3	1	0	0	0	9	9
33.3 %	66.7 %	11.1 %	16.7 %	16.7 %	16.7 %	16.7 %	0.0 %	16.7 %	5.6 %	0.0 %	0.0 %	0.0 %	50.0 %	50.0 %

35. Profesión u oficio e ingresos de los miembros de la familia en edad de trabajar:

Pea Ocupada y Desocupada

Si	%	No	%
22	47.8	24	52.2

Ingresos Menos de 1,000	10	45.5 %
Ingresos entre Lps. 1,001 a 2,000	9	40.9 %
Ingresos entre Lps. 2,001 a 4,000	2	9.1 %
Ingresos entre Lps. 4,001 a 8,000	1	4.5 %
Ingresos entre Lps. 8,001 y más	0	0.0 %

PEA Ocupada y desocupada
46

Viviendas	22

36. Alguien de la familia ha obtenido algún tipo de prestamo:

Si	0	- %
No	22	##### %
M	0	###### %
F	0	###### %

37. Reciben remesas:

Si	2	9.09 %
No	20	90.91 %

39. Cuantos son los ingresos mensuales familiares:

Rangos (Lps)	Hogar	%
de 1,000.00	8	36.36
1,001 - 2,000	10	45.45
2,001 - 4,000	2	9.09
4,001 - 8,000	2	9.09
8,001 - 12,000	0	0.00
12,001 - 20,000	0	0.00
20,001 - 30,000	0	0.00
30,001 - 50,000	0	0.00
50,001 y Mas	0	0.00

38. Cuanto lps.

No.	Rango	Cant.	%
1	0.01 - 1000.00	0	-
2	1000.01 -2000.00	2	100.00
3	2000.01 - y mas	0	-

40. Los ingresos familiares ajustan para alimentarse los:

1.	3 tiempos	20	90.9 %
2.	2 tiempos	2	9.1 %
3.	1 tiempos	0	0.0 %

41. Trabaja por cuenta propia la tierra alguien en la familia

1. Si	13	59.1	%		
2. No	10	45.5	%		
			M	13	100.0 %
Cuantos			F	0	0.0 %
Uno	11	84.6	%		
Dos	1	7.7	%		
Tres	0	0.0	%		
Cuatro	0	0.0	%		
Cinco y mas	0	0.0	%		

43. Se producen alimentos en la familia:

Si	8	36.4	%
No	14	63.6	%

Viviendas	22

44. Producen suficientes alimentos para autoconsumo:

Si	8	36.4	%
No	14	63.6	%

42. Tipo de tenencia de la tierra

1. Propia pagada	6	27.3	%
Pleno	6	100.0	%
Util	0	0.0	%
2. Propia pagando	0	0.0	%
3. Alquilada	4	18.2	%
4. Prestada	0	0.0	%
5. En litigio	0	0.0	%
6. Comunal	0	0.0	%
7. No tiene	12	54.5	%

45. De los alimentos que producen obtienen exedentes para la venta:

Si	0	0.0	%
No	22	100.0	%

46. Cuantos hombres de la familia participan en organizaciones:

Ninguno	21	95.5	%
Uno	1	4.5	%
Dos	0	0.0	%
Tres y mas	0	0.0	%

47. Cuantas mujeres de la familia participan en organizaciones:

Ninguno	22	100.0	%
Uno	0	0.0	%
Dos	0	0.0	%
Tres y mas	0	0.0	%

48. En la casa que habita existen los siguientes sevicios publicos:

No	Servicios Publicos	Lo reciben	
		Cant.	%
1	Agua de pozo propio	0	0.0
2	Agua domiciliar de pozo comunal	0	0.0
3	Acarrea agua de rio o quebrada	0	0.0
4	Agua domiciliar por acueducto	22	100.0
5	Agua domiciliar por Manguera	0	0.0
6	Agua llave publica / fuente	0	0.0
7	Reservorio de agua lluvia	0	0.0
8	Servicio sanitario	4	18.2
9	Letrina	17	77.3
10	Usa la letrina	17	77.3
11	Recolección de basura	0	0.0
12	Aseo de calles	0	0.0
13	Energia eléctrica domiciliaria	21	95.5
14	Teléfono (Hondutel)	0	0.0
15	Teléfono (Celular)	21	95.5
16	Alumbrada publico	21	95.5
17	Mantenimiento de calles	0	0.0

Indicadores Socioeconómicos de El Paraiso, Copán.

Levantamiento de Indicadores Socioeconómicos
Identificación de viviendas por Comunidad.

Municipio de: El Paraíso, Copan.
Código: 0409

Comunidad: **Caserío:** San Luis

Nº Vivienda	Nombre de jefe de Familia	Ocupado	Desocupado	Edificio, publico Negocio/	Estado Vivienda		
					B	R	M
1	Alba Arita	X			X		
2	Ada Consuelo Leon	X				X	
3	Samuel Andoni Leon	X				X	
4	Samuel Leon	X				X	
5	Maria Lucia Alonso	X				X	
6	Ledy Mareli Martinez	X				X	
7	Catalina Arias	X				X	
8	Gonzalo Osorio	X				X	
9	Blanca Maribel Garcia	X				X	
10	Abeida Aurora Monrroy	X				X	
11	Juan Arias		X				X
12	Marleni Osorio	X				X	
13	Gonzalo Osorio		X				X
14	Baltazar Oliva	X				X	
15	Blanca Diaz	X				X	
16	Edy Geovani Monrroy	X				X	
17	Fredy Osorio	X				X	
18	Bessy Yojeli Ramires	X				X	
19	Antonio Valdez	X					X
20	Antonio Valdez		X				X
21	Laisbo Osorio		X				X
22	Lionzo Garcia		X				X
23	Ramon Garcia	X					X
24	Magdalena Garcia	X				X	
25	Lionzo Garcia	X					X
26	Paulino Perez	X					X
27	Cruz Garcia	X					X
28	Pedro Garcia	X					X

29	Escuela			X			
30	Iglesia			X			
31							
32							
33							
34							
35							
36							
37							
38							

Descripción Edificación	#
Viviendas ocupadas	23
Viviendas desocupadas	5
Iglesias	1
Centro Comunal	0
Escuela	1
Kínder	0
Cesar	0
Negocios	0
Edificio Gubernamental	0
Otras	0
Total	30

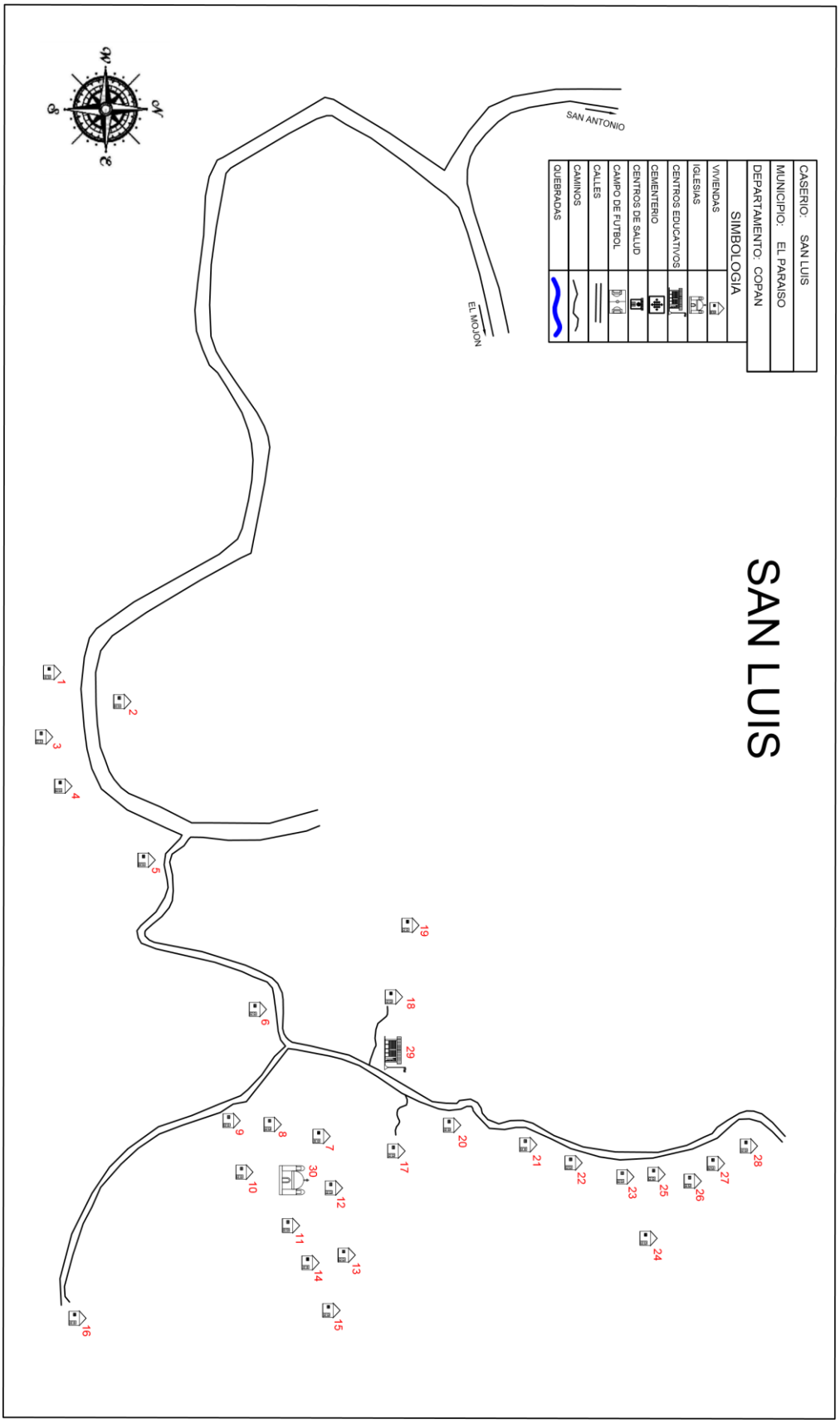
SAN LUIS
CASERIO: SAN LUIS
MUNICIPIO: EL PARAISO
DEPARTAMENTO: COPAN
SIMBOLOGIA
VIVIENDAS
IGLESIAS
CENTROS EDUCATIVOS
CEMENTERIO
CENTROS DE SALUD
CAMPO DE FUTBOL
CALLES
CAMINOS
QUEBRADAS
SAN ANTONIO
EL MOJON
N
S
E
O

MANCOMUNIDAD CHORTI

MUNICIPALIDAD DEL PARAISO, COPÁN.

Encuesta Socioeconomica para Establecer Linea de Base a Nivel Municipal

(en el marco de los ODS)

DATOS GENERALES

Municipio: El Paraiso, Copán

Barrio: El Mojon

Población: 31

Vivienda: 10

12. Clasificación de personas por rangos de edades y sexos

No	Rangos de Edades	No. De Personas	Sexo		saben leer y escribir	
			F	M	F	M
1	Menores de 1 año	0	0	0	0	0
2	De 1 a 4 años	1	1	0	0	0
3	De 5 a 6 años	1	0	1	0	0
4	De 7 a 12 años	2	1	1	1	0
5	De 13 a 15 años	0	0	0	0	0
6	De 16 a 18 años	3	1	2	1	2
7	De 19 a 23 años	7	3	4	3	4
8	De 24 a 30 años	1	0	1	0	1
9	De 31 a 40 años	6	5	1	5	1
10	De 41 a 50 años	6	1	5	1	5
11	De 51 a 64 años	2	1	1	1	1
12	De 65 años y mas	2	1	1	1	1

13. Cuantas madres solteras hay en el hogar:

0 0.0 %

14. Cuantos niñ@s nacieron en la familia durante 2013:

0 0.0 %

Femenino 0 ##### %

Masculino 0 ##### %

Mujeres en edad reproductiva

9

15. Quien atendio el parto

1. Enfermera	0	0.0	%
2. Partera	0	0.0	%
3. Medico	0	0.0	%
4. Ella sola	0	0.0	%
5. Marido	0	0.0	%
6. Otra Persona	0	0.0	%

16. Hubo alguna muerte materna durante el parto o post parto en la familia en el 2013 (hogares)

1. Si 0 0.0 % 2. No 10 #### %

17. Planifica la familia con su pareja:

1. Si 0 0.0 % 2. No 10 #### %

18. Tipo de método que usa:

1. Ritmo	0	######	%
2. Diu	0	######	%
3. Pastilla	0	######	%
4. Preservativo	0	######	%
5. Inyección	0	######	%
6. Operación	0	######	%
6.1. F	0	######	%
6.2. M	0	######	%

19. Se murio en la familia un niño (a) menor de 5 años en el 2013:

1. Si 0 0.0 % 2. No 10 #### % Femenino 0 #### %
Masculino 0 #### %

20. Se manifestaron en elgun miembro de su familia las siguientes enfermedades, durante el 2013:

No	Tipo de enfermedad	Se manifesto		Sexo				Asistencia					
		Si	%	M	%	F	%	Publica	%	Privada	%	Propia	%
1	Infecciones Respiratorias Agudas	0	0	0	####	0	#####	0	#####	0	####	0	###
2	Dengue Clásico	0	0	0	####	0	#####	0	#####	0	####	0	###
3	Paludismo	0	0	0	####	0	#####	0	#####	0	####	0	###
4	Dengue Hemorrágico	0	0	0	####	0	#####	0	#####	0	####	0	###
5	Chagas	0	0	0	####	0	#####	0	#####	0	####	0	###
6	Alcoholismo	0	0	0	####	0	#####	0	#####	0	####	0	###
7	Discapacidad en Niños/Niñas	0	0	0	####	0	#####	0	#####	0	####	0	###
8	Discapacidad en Jovenes	0	0	0	####	0	#####	0	#####	0	####	0	###
9	Discapacidad en Adultos	0	0	0	####	0	#####	0	#####	0	####	0	###
10	Discapacidad en Adulto Mayor	0	0	0	####	0	#####	0	#####	0	####	0	###
11	Tuberculosis	0	0	0	####	0	#####	0	#####	0	####	0	###
12	Cancer	0	0	0	####	0	#####	0	#####	0	####	0	###
13	Diarreas	0	0	0	####	0	#####	0	#####	0	####	0	###
14	De la piel	0	0	0	####	0	#####	0	#####	0	####	0	###
15	Otros:	0	0	0	####	0	#####	0	#####	0	####	0	###

21. Tipo de vivienda en uso:

Casa	10	100.0	%
Apartamento Independiente	0	0.0	%
Local no abitacional	0	0.0	%
Cuarto mesón (cuarterias)	0	0.0	%
Casa improvisada	0	0.0	%

22. Materiales de construcción de las paredes:

1. Adobe	0	0.0	%
2. Bloque	5	50.0	%
3. Bahareque	0	0.0	%
4. Madera	5	50.0	%
5. Desperdicios	0	0.0	%
6. Ladrillo	0	0.0	%
7. Piedra	0	0.0	%

23. Tenecia de la vivienda:

Propia totalmente pagada	7	70.0	%
Dominio:			
Pleno	3	42.9	%
Escritura	0	0.0	%
Util	4	57.1	%
Sexo:			
Masculino	5	71.4	%
Femenino	1	14.3	%
Ambos	1	14.3	%
Propia Pagando	0	0.0	%
Alquilada	0	0.0	%
Prestada	3	30.0	%

24. Cuales son los principales problemas de la vivienda.

No tiene repello	1	10.0	%
Piso de tierra	5	50.0	%
Falta de cielo falso	1	10.0	%
Problemas estructurales	5	50.0	%
Techo en mal estado	3	30.0	%
Ninguno	4	40.0	%

Externo	1	100.0	%	Interno	1	#### %

25. Condiciones de la vivienda:

Buena	4	40.0	%
Regular	3	30.0	%
Mala	3	30.0	%

26. Freceuntementeque utilizan para cocinar:

Electricidad	0	0.0	%
Gas volátil (Chimbo)	0	0.0	%
Gas (Kerosén)	0	0.0	%
Leña	10	####	%
No Cosina	0	0.0	%

27. Cuantas piezas tiene esta vivienda:

Una	0	0.0	%
Dos	4	####	%
Tres	3	####	%
Cuatro	1	####	%
Cinco	2	####	%
Seis y mas	0	0.0	%

28. Cuantos baños tiene:

No tiene baño	5	50.0	%
Uno	5	50.0	%
Dos	0	0.0	%
Tres y mas	0	0.0	%

29. Cuántas piezas se utilizan como dormitorio:

Una	5	50.0	%
Dos	3	30.0	%
Tres	1	10.0	%
Cuatro y mas	1	10.0	%

30. Cuántas familias viven en esta casa:

Una	9	90.0	%	
Dos	1	10.0	%	
Tres	0	0.0	%	
Cuatro	0	0.0	%	Familias
Cinco y mas	0	0.0	%	11

31. Ha emigrado algun miembro de su hogar:

Si	0	0.0	%
Cuantos	0	0.0	%
Sexo:			
Maculino	0	#####	%
Femenino	0	#####	%
Dentro del pais	0	#####	%
Otro pais	0	#####	%
No	10	#####	%

32. Conoce usted casos de violencia intrafamiliar en el barrio en el ultimo año:

Si	0	-	%	Cuantos	0	### %
No	10	#####	%			

33. Le ha sucedido algún caso de violencia a usted o a su familia en el ultimo año:

Si			Cuantos			No		
	0	0.0 %		0	0.0 %		10	100.0 %

34. Situación educativa actual, e igualdad entre los sexos, de los niños en edad escolar (4 a 23 años 14)

Sexo		Grado que actualmente cursan o cursaron											Estudian ahora	
M	F	Pre Grado	Primer Grado	Segundo Grado	Tercero Grado	Cuarto Grado	Quinto Grado	Sexto Grado	Básico	Diver.	Univ.	Ning.	Si	No
9	5	4	1	2	0	0	3	4	0	0	0	0	4	10
64.3 %	35.7 %	28.6 %	7.1 %	14.3 %	0.0 %	0.0 %	21.4 %	28.6 %	0.0 %	0.0 %	0.0 %	0.0 %	28.6 %	71.4 %

35. Profesión u oficio e ingresos de los miembros de la familia en edad de trabajar:

Pea Ocupada y Desocupada

Si	%	No	%
14	51.9	13	48.1

Ingresos Menos de 1,000	0	0.0	%
Ingresos entre Lps. 1,001 a 2,000	12	85.7	%
Ingresos entre Lps. 2,001 a 4,000	1	7.1	%
Ingresos entre Lps. 4,001 a 8,000	1	7.1	%
Ingresos entre Lps. 8,001 y más	0	0.0	%

PEA Ocupada y desocupada
27

Viviendas	10

36. Alguien de la familia ha obtenido algún tipo de prestamo:

Si	0	-	%
No	10	#####	%
M	0	######	%
F	0	######	%

37. Reciben remesas:

Si	0	-	%
No	10	#####	%

39. Cuantos son los ingresos mensuales familiares:

Rangos (Lps)	Hogar	%
de 1,000.00	1	10.00
1,001 - 2,000	3	30.00
2,001 - 4,000	5	50.00
4,001 - 8,000	1	10.00
8,001 - 12,000	0	0.00
12,001 - 20,000	0	0.00
20,001 - 30,000	0	0.00
30,001 - 50,000	0	0.00
50,001 y Mas	0	0.00

38. Cuanto lps.

No.	Rango	Cant.	%
1	0.01 - 1000.00	0	#######
2	1000.01 -2000.00	0	#######
3	2000.01 - y mas	0	#######

40. Los ingresos familiares ajustan para alimentarse los:

1. 3 tiempos	10	100.0	%
2. 2 tiempos	0	0.0	%
3. 1 tiempos	0	0.0	%

41. Trabaja por cuenta propia la tierra alguien en la familia

1. Si	9	90.0	%		
2. No	1	10.0	%		
			M	12	133.3 %
Cuantos			F	0	0.0 %
Uno	6	66.7	%		
Dos	3	33.3	%		
Tres	0	0.0	%		
Cuatro	0	0.0	%		
Cinco y mas	0	0.0	%		

42. Tipo de tenencia de la tierra

1. Propia pagada	8	80.0	%
Pleno	8	100.0	%
Util	0	0.0	%
2. Propia pagando	0	0.0	%
3. Alquilada	1	10.0	%
4. Prestada	0	0.0	%
5. En litigio	0	0.0	%
6. Comunal	0	0.0	%
7. No tiene	1	10.0	%

43. Se producen alimentos en la familia:

Si	9	90.0	%
No	1	10.0	%

Viviendas	10

44. Producen suficientes alimentos para autoconsumo:

Si	9	90.0	%
No	1	10.0	%

45. De los alimentos que producen obtienen exedentes para la venta:

Si	1	10.0	%
No	9	90.0	%

46. Cuantos hombres de la familia participan en organizaciones:

Ninguno	10	100.0	%
Uno	0	0.0	%
Dos	0	0.0	%
Tres y mas	0	0.0	%

47. Cuantas mujeres de la familia participan en organizaciones:

Ninguno	10	100.0	%
Uno	0	0.0	%
Dos	0	0.0	%
Tres y mas	0	0.0	%

48. En la casa que habita existen los siguientes sevicios publicos:

No	Servicios Publicos	Lo reciben	
		Cant.	%
1	Agua de pozo propio	0	0.0
2	Agua domiciliar de pozo comunal	0	0.0
3	Acarrea agua de rio o quebrada	0	0.0
4	Agua domiciliar por acueducto	10	100.0
5	Agua domiciliar por Manguera	0	0.0
6	Agua llave publica / fuente	0	0.0
7	Reservorio de agua lluvia	0	0.0
8	Servicio sanitario	3	30.0
9	Letrina	10	100.0
10	Usa la letrina	8	80.0
11	Recolección de basura	0	0.0
12	Aseo de calles	0	0.0
13	Energia eléctrica domiciliaria	10	100.0
14	Teléfono (Hondutel)	0	0.0
15	Teléfono (Celular)	0	0.0
16	Alumbrada publico	10	100.0
17	Mantenimiento de calles	0	0.0

Indicadores Socioeconómicos de El Paraiso, Copán.

Levantamiento de Indicadores Socioeconómicos
Identificación de viviendas por Comunidad.

Municipio de: El Paraíso, Copan.
Código: 0409

Comunidad: El Mojon

Nº Vivienda	Nombre de jefe de Familia	Ocupado	Desocupado	Edificio, publico Negocio/	Estado Vivienda		
					B	R	M
1	Rufino Arita		X			X	
2	Alduvi Arita	X			X		
3	Rodolfo Lara	X				X	
4	Luis Diaz	X				X	
5	Mariana Garcia	X					X
6	Santos Enrique Diaz	X					X
7	Juan Jose Garcia	X					X
8	Isabelo Garcia	X					X
9	Fernando Santos		X		X		
10	Nolvin Yovani Torres	X			X		
11	Saul Enrique Morales	X			X		
12	Jose Ovidio Salazar	X			X		

Descripción Edificación	#
Viviendas ocupadas	10
Viviendas desocupadas	2
Iglesias	0
Centro Comunal	0
Escuela	0
Kínder	0
Cesar	0
Negocios	0
Edificio Gubernamental	0
Otras	0
Total	12

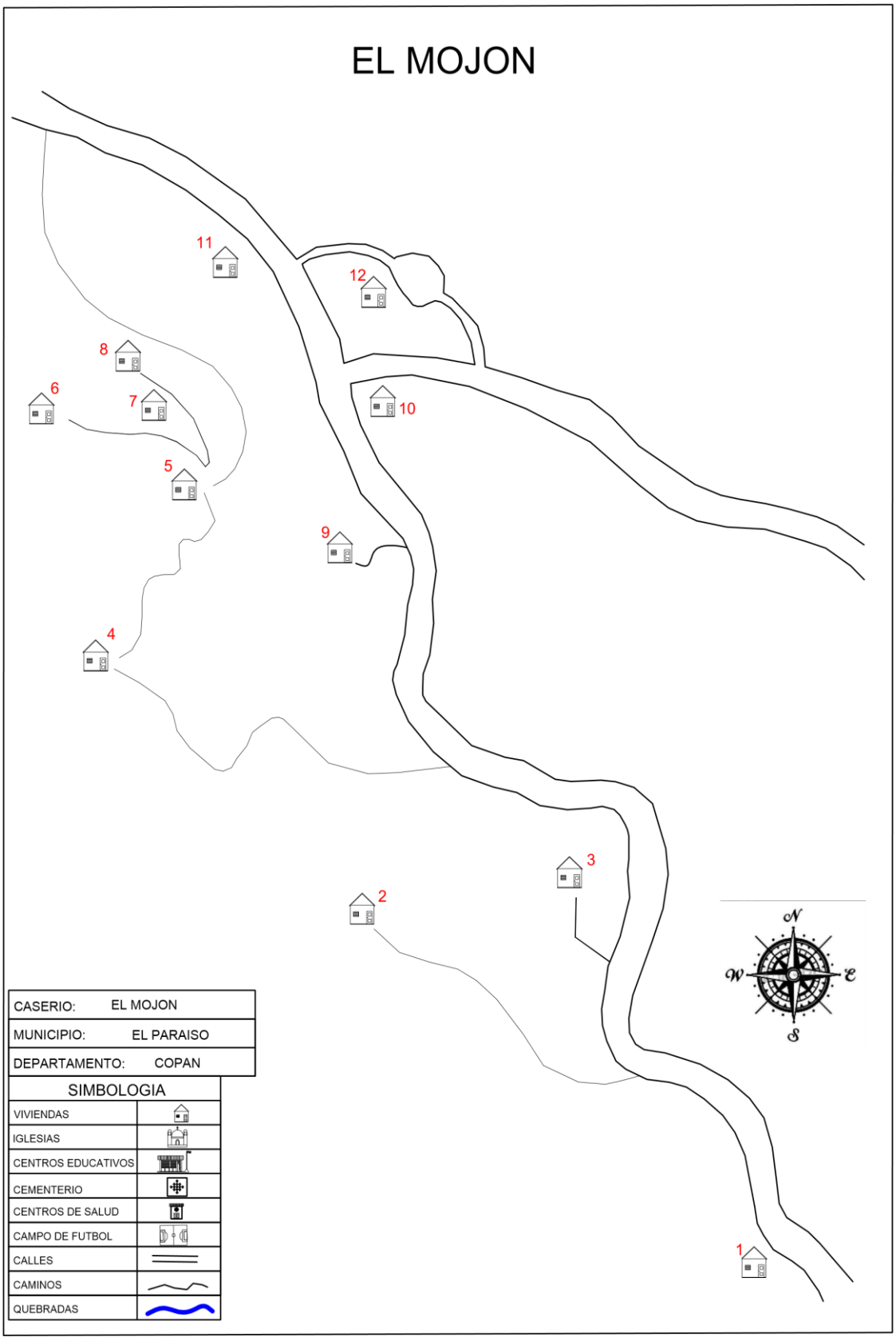
EL MOJON
11
12
8
6
7
10
5
9
4
3
2
1
N
W
E
S
CASERIO: EL MOJON
MUNICIPIO: EL PARAISO
DEPARTAMENTO: COPAN
SIMBOLOGIA
VIVIENDAS
IGLESIAS
CENTROS EDUCATIVOS
CEMENTERIO
CENTROS DE SALUD
CAMPO DE FUTBOL
CALLES
CAMINOS
QUEBRADAS

MANCOMUNIDAD CHORTI

MUNICIPALIDAD DEL PARAISO, COPÁN.

Encuesta Socioeconomica para Establecer Linea de Base a Nivel Municipal

(en el marco de los ODS)

DATOS GENERALES

Municipio: El Paraiso, Copán

Barrio: Planes de San Francisco

Población: 43 Vivienda: 11

12. Clasificación de personas por rangos de edades y sexos

No	Rangos de Edades	No. De Personas	Sexo		saben leer y escribir	
			F	M	F	M
1	Menores de 1 año	0	0	0	0	0
2	De 1 a 4 años	2	1	1	0	0
3	De 5 a 6 años	5	3	2	1	0
4	De 7 a 12 años	5	1	4	1	4
5	De 13 a 15 años	5	0	5	0	5
6	De 16 a 18 años	2	2	0	2	0
7	De 19 a 23 años	4	2	2	2	2
8	De 24 a 30 años	5	3	2	3	2
9	De 31 a 40 años	6	2	4	2	4
10	De 41 a 50 años	2	1	1	1	1
11	De 51 a 64 años	6	3	3	2	3
12	De 65 años y mas	1	0	1	0	1

13. Cuantas madres solteras hay en el hogar:

0 0.0 %

14. Cuantos niñ@s nacieron en la familia durante 2013:

0 0.0 %

Femenino 0 ##### %

Masculino 0 ##### %

Mujeres en edad reproductiva

9

15. Quien atendio el parto

1. Enfermera	0	0.0	%
2. Partera	0	0.0	%
3. Medico	0	0.0	%
4. Ella sola	0	0.0	%
5. Marido	0	0.0	%
6. Otra Persona	0	0.0	%

16. Hubo alguna muerte materna durante el parto o post parto en la familia en el 2013 (hogares)

1. Si 0 0.0 % 2. No 11 #### %

17. Planifica la familia con su pareja:

1. Si 0 0.0 % 2. No 11 #### %

18. Tipo de método que usa:

1. Ritmo	0	######	%
2. Diu	0	######	%
3. Pastilla	0	######	%
4. Preservativo	0	######	%
5. Inyección	0	######	%
6. Operación	0	######	%
6.1. F	0	######	%
6.2. M	0	######	%

19. Se murio en la familia un niño (a) menor de 5 años en el 2013:

1. Si 0 0.0 % 2. No 11 #### % Femenino 0 #### % Masculino 0 #### %

20. Se manifestaron en elgun miembro de su familia las siguientes enfermedades, durante el 2013:

No	Tipo de enfermedad	Se manifesto		Sexo				Asistencia					
		Si	%	M	%	F	%	Publica	%	Privada	%	Propia	%
1	Infecciones Respiratorias Agudas	0	0	0	####	0	#####	0	#####	0	####	0	###
2	Dengue Clásico	0	0	0	####	0	#####	0	#####	0	####	0	###
3	Paludismo	0	0	0	####	0	#####	0	#####	0	####	0	###
4	Dengue Hemorrágico	0	0	0	####	0	#####	0	#####	0	####	0	###
5	Chagas	0	0	0	####	0	#####	0	#####	0	####	0	###
6	Alcoholismo	0	0	0	####	0	#####	0	#####	0	####	0	###
7	Discapacidad en Niños/Niñas	0	0	0	####	0	#####	0	#####	0	####	0	###
8	Discapacidad en Jovenes	0	0	0	####	0	#####	0	#####	0	####	0	###
9	Discapacidad en Adultos	0	0	0	####	0	#####	0	#####	0	####	0	###
10	Discapacidad en Adulto Mayor	0	0	0	####	0	#####	0	#####	0	####	0	###
11	Tuberculosis	0	0	0	####	0	#####	0	#####	0	####	0	###
12	Cancer	0	0	0	####	0	#####	0	#####	0	####	0	###
13	Diarreas	0	0	0	####	0	#####	0	#####	0	####	0	###
14	De la piel	0	0	0	####	0	#####	0	#####	0	####	0	###
15	Otros:	0	0	0	####	0	#####	0	#####	0	####	0	###

21. Tipo de vivienda en uso:

Casa	11	100.0	%
Apartamento Independiente	0	0.0	%
Local no abitacional	0	0.0	%
Cuarto mesón (cuarterias)	0	0.0	%
Casa improvisada	0	0.0	%

22. Materiales de construcción de las paredes:

1. Adobe	2	18.2	%
2. Bloque	2	18.2	%
3. Bahareque	0	0.0	%
4. Madera	7	63.6	%
5. Desperdicios	0	0.0	%
6. Ladrillo	0	0.0	%
7. Piedra	0	0.0	%

23. Tenecia de la vivienda:

Propia totalmente pagada	10	90.9	%
Dominio:			
Pleno	3	30.0	%
Escritura	0	0.0	%
Util	7	70.0	%
Sexo:			
Masculino	5	50.0	%
Femenino	5	50.0	%
Ambos	0	0.0	%
Propia Pagando	0	0.0	%
Alquilada	1	9.1	%
Prestada	0	0.0	%

24. Cuales son los principales problemas de la vivienda.

No tiene repello	10	90.9	%	Externo	10	100.0	%	Interno 10 #### %
Piso de tierra	10	90.9	%					
Falta de cielo falso	9	81.8	%					
Problemas estructurales	4	36.4	%					
Techo en mal estado	1	9.1	%					
Ninguno	1	9.1	%					

25. Condiciones de la vivienda:

Buena	1	9.1	%
Regular	1	9.1	%
Mala	9	81.8	%

26. Freceuntementeque utilizan para cocinar:

Electricidad	0	0.0	%
Gas volátil (Chimbo)	0	0.0	%
Gas (Kerosén)	0	0.0	%
Leña	11	####	%
No Cosina	0	0.0	%

27. Cuantas piezas tiene esta vivienda:

Una	1	9.1	%
Dos	8	####	%
Tres	2	####	%
Cuatro	0	0.0	%
Cinco	0	0.0	%
Seis y mas	0	0.0	%

28. Cuantos baños tiene:

No tiene baño	6	54.5	%
Uno	5	45.5	%
Dos	0	0.0	%
Tres y mas	0	0.0	%

29. Cuántas piezas se utilizan como dormitorio:

Una	11	#####	%
Dos	0	0.0	%
Tres	0	0.0	%
Cuatro y mas	0	0.0	%

30. Cuántas familias viven en esta casa:

Una	11	#####	%	
Dos	0	0.0	%	
Tres	0	0.0	%	
Cuatro	0	0.0	%	Familias
Cinco y mas	0	0.0	%	11

31. Ha emigrado algun miembro de su hogar:

Si	0	0.0	%
Cuantos	0	0.0	%
Sexo:			
Maculino	0	#####	%
Femenino	0	#####	%
Dentro del pais	0	#####	%
Otro pais	0	#####	%
No	11	#####	%

32. Conoce usted casos de violencia intrafamiliar en el barrio en el ultimo año:

Si	0	-	%	Cuantos	0	### %
No	11	#####	%			

33. Le ha sucedido algún caso de violencia a usted o a su familia en el ultimo año:

Si		%	Cuantos		%	No		%
	0	0.0		0	0.0		11	100.0

34. Situación educativa actual, e igualdad entre los sexos, de los niños en edad escolar (4 a 23 años 21)

Sexo		Grado que actualmente cursan o cursaron											Estudian ahora	
M	F	Pre Grado	Primer Grado	Segundo Grado	Tercero Grado	Cuarto Grado	Quinto Grado	Sexto Grado	Básico	Diver.	Univ.	Ning.	Si	No
14	7	2	3	2	1	4	3	6	0	0	0	0	11	10
66.7%	33.3%	9.5%	14.3%	9.5%	4.8%	19.0%	14.3%	28.6%	0.0%	0.0%	0.0%	0.0%	52.4%	47.6%

35. Profesión u oficio e ingresos de los miembros de la familia en edad de trabajar:

Pea Ocupada y Desocupada

Si	%	No	%
14	40.0	21	60.0

Ingresos Menos de 1,000	12	85.7	%
Ingresos entre Lps. 1,001 a 2,000	2	14.3	%
Ingresos entre Lps. 2,001 a 4,000	0	0.0	%
Ingresos entre Lps. 4,001 a 8,000	0	0.0	%
Ingresos entre Lps. 8,001 y más	0	0.0	%

PEA Ocupada y desocupada
35

Viviendas	11

36. Alguien de la familia ha obtenido algún tipo de prestamo:

Si	0	-	%
No	11	#####	%
M	0	######	%
F	0	######	%

37. Reciben remesas:

Si	0	-	%
No	11	#####	%

39. Cuantos son los ingresos mensuales familiares:

Rangos (Lps)	Hogar	%
de 1,000.00	7	63.64
1,001 - 2,000	4	36.36
2,001 - 4,000	0	0.00
4,001 - 8,000	0	0.00
8,001 - 12,000	0	0.00
12,001 - 20,000	0	0.00
20,001 - 30,000	0	0.00
30,001 - 50,000	0	0.00
50,001 y Mas	0	0.00

38. Cuanto lps.

No.	Rango	Cant.	%
1	0.01 - 1000.00	0	#######
2	1000.01 -2000.00	0	#######
3	2000.01 - y mas	0	#######

40. Los ingresos familiares ajustan para alimentarse los:

1. 3 tiempos	10	90.9	%
2. 2 tiempos	1	9.1	%
3. 1 tiempos	0	0.0	%

41. Trabaja por cuenta propia la tierra alguien en la familia

1. Si	11	100.0	%		
2. No	0	0.0	%		
			M	12	109.1 %
Cuantos			F		0.0 %
Uno	10	90.9	%		
Dos	1	9.1	%		
Tres	0	0.0	%		
Cuatro	0	0.0	%		
Cinco y mas	0	0.0	%		

42. Tipo de tenencia de la tierra

1. Propia pagada	8	72.7	%
Pleno	4	50.0	%
Util	4	50.0	%
2. Propia pagando	0	0.0	%
3. Alquilada	2	18.2	%
4. Prestada	1	9.1	%
5. En litigio	0	0.0	%
6. Comunal	0	0.0	%
7. No tiene	0	0.0	%

43. Se producen alimentos en la familia:

Si	11	100.0	%
No	0	0.0	%

44. Producen suficientes alimentos para autoconsumo:

Si	10	90.9	%
No	1	9.1	%

45. De los alimentos que producen obtienen exedentes para la venta:

Si	0	0.0	%
No	11	100.0	%

46. Cuantos hombres de la familia participan en organizaciones:

Ninguno	11	100.0	%
Uno	0	0.0	%
Dos	0	0.0	%
Tres y mas	0	0.0	%

47. Cuantas mujeres de la familia participan en organizaciones:

Ninguno	11	100.0	%
Uno	0	0.0	%
Dos	0	0.0	%
Tres y mas	0	0.0	%

Viviendas	11

48. En la casa que habita existen los siguientes sevicios publicos:

No	Servicios Publicos	Lo reciben	
		Cant.	%
1	Agua de pozo propio	0	0.0
2	Agua domiciliar de pozo comunal	0	0.0
3	Acarrea agua de rio o quebrada	0	0.0
4	Agua domiciliar por acueducto	11	100.0
5	Agua domiciliar por Manguera	0	0.0
6	Agua llave publica / fuente	0	0.0
7	Reservorio de agua lluvia	0	0.0
8	Servicio sanitario	4	36.4
9	Letrina	11	100.0
10	Usa la letrina	11	100.0
11	Recolección de basura	0	0.0
12	Aseo de calles	0	0.0
13	Energia eléctrica domiciliaria	11	100.0
14	Teléfono (Hondutel)	0	0.0
15	Teléfono (Celular)	0	0.0
16	Alumbrada publico	11	100.0
17	Mantenimiento de calles	0	0.0

Indicadores Socioeconómicos de El Paraiso, Copán.

Levantamiento de Indicadores Socioeconómicos
Identificación de viviendas por Comunidad.

Municipio de: El Paraíso, Copan.
Código: 0409

Comunidad: La Laguna ´´Planes de San Francisco´´

Nº Vivienda	Nombre de jefe de Familia	Ocupado	Desocupado	Edificio, publico Negocio/	Estado Vivienda		
					B	R	M
1	Petronila Portillo		X			X	
2	Adelmo Portillo	X					X
3	Gilberto Lopez	X					X
4	Jose Luis Lopez	X					X
5	Elmer Esau Lopez	X					X
6	Vidalina Morales	X					X
7	Transito Salguero		X				X
8	Antonio Ramos		X			X	
9	Pasa bien Ramos	X					X
10	Nectaly Ramos Chavez	X					X
11	Elmer Edagardo Ramos	X					X
12	Angel Maria Ramos	X					X
13	Jose Meneleo Ramirez	X					X
14	Alberto Hernandez	X					X

Descripción Edificación	#
Viviendas ocupadas	11
Viviendas desocupadas	3
Iglesias	0
Centro Comunal	0
Escuela	0
Kínder	0
Cesar	0
Negocios	0
Edificio Gubernamental	0
Otras	0
Total	14

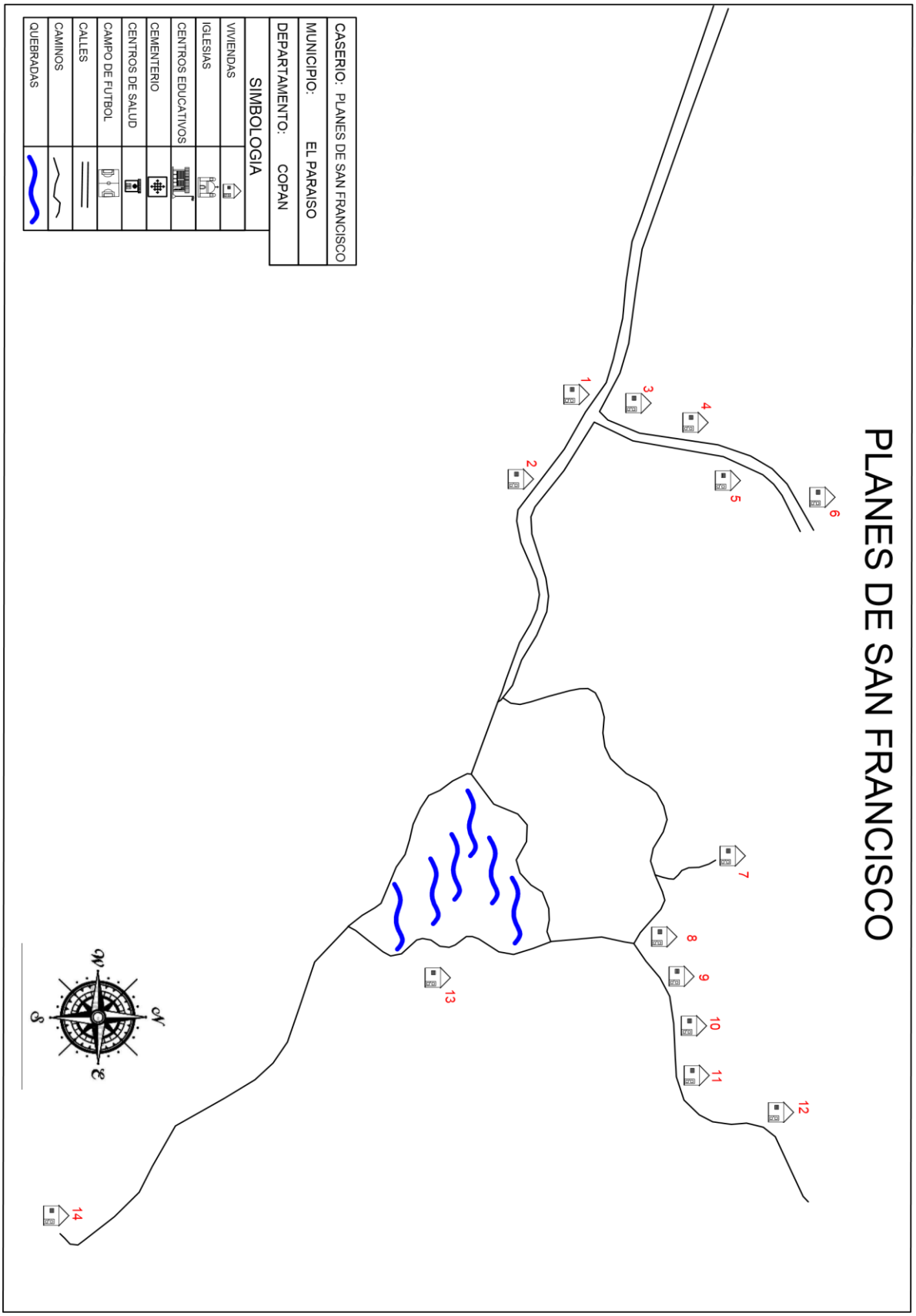
PLANES DE SAN FRANCISCO
CASERIO: PLANES DE SAN FRANCISCO
MUNICIPIO: EL PARAISO
DEPARTAMENTO: COPAN
SIMBOLOGIA
VIVIENDAS
IGLESIAS
CENTROS EDUCATIVOS
CEMENTERIO
CENTROS DE SALUD
CAMPO DE FUTBOL
CALLES
CAMINOS
QUEBRADAS
1
2
3
4
5
6
7
8
9
10
11
12
13
14

MANCOMUNIDAD CHORTI

MUNICIPALIDAD DEL PARAISO, COPÁN.

Encuesta Socioeconomica para Establecer Linea de Base a Nivel Municipal

(en el marco de los ODS)

DATOS GENERALES

Municipio: El Paraiso, Copán

Caserio: La Cumbrita

Población: 27 Vivienda: 8

12. Clasificación de personas por rangos de edades y sexos

No	Rangos de Edades	No. De Personas	Sexo		saben leer y escribir	
			F	M	F	M
1	Menores de 1 año	0	0	0	0	0
2	De 1 a 4 años	6	2	4	0	0
3	De 5 a 6 años	1	0	1	0	0
4	De 7 a 12 años	2	1	1	1	1
5	De 13 a 15 años	1	0	1	0	1
6	De 16 a 18 años	1	0	1	0	1
7	De 19 a 23 años	6	3	3	3	3
8	De 24 a 30 años	5	3	2	3	2
9	De 31 a 40 años	0	0	0	0	0
10	De 41 a 50 años	2	1	1	1	1
11	De 51 a 64 años	1	0	1	0	1
12	De 65 años y mas	2	0	2	0	2

13. Cuantas madres solteras hay en el hogar:

0 0.0 %

14. Cuantos niñ@s nacieron en la familia durante 2013:

0 0.0 %

Femenino 0 ##### %

Masculino 0 ##### %

Mujeres en edad reproductiva

6

15. Quien atendio el parto

1. Enfermera	0	0.0 %
2. Partera	0	0.0 %
3. Medico	0	0.0 %
4. Ella sola	0	0.0 %
5. Marido	0	0.0 %
6. Otra Persona	0	0.0 %

16. Hubo alguna muerte materna durante el parto o post parto en la familia en el 2013 (hogares)

1. Si 0 0.0 % 2. No 8 #### %

17. Planifica la familia con su pareja:

1. Si 0 0.0 % 2. No 8 #### %

18. Tipo de método que usa:

1. Ritmo	0	###### %
2. Diu	0	###### %
3. Pastilla	0	###### %
4. Preservativo	0	###### %
5. Inyección	0	###### %
6. Operación	0	###### %
6.1. F	0	###### %
6.2. M	0	###### %

19. Se murio en la familia un niño (a) menor de 5 años en el 2013:

1. Si 0 0.0 % 2. No 8 #### % Femenino 0 #### % Masculino 0 #### %

20. Se manifestaron en elgun miembro de su familia las siguientes enfermedades, durante el 2013:

No	Tipo de enfermedad	Se manifesto		Sexo				Asistencia					
		Si	%	M	%	F	%	Publica	%	Privada	%	Propia	%
1	Infecciones Respiratorias Agudas	0	0	0	####	0	#####	0	#####	0	####	0	###
2	Dengue Clásico	0	0	0	####	0	#####	0	#####	0	####	0	###
3	Paludismo	0	0	0	####	0	#####	0	#####	0	####	0	###
4	Dengue Hemorrágico	0	0	0	####	0	#####	0	#####	0	####	0	###
5	Chagas	0	0	0	####	0	#####	0	#####	0	####	0	###
6	Alcoholismo	0	0	0	####	0	#####	0	#####	0	####	0	###
7	Discapacidad en Niños/Niñas	0	0	0	####	0	#####	0	#####	0	####	0	###
8	Discapacidad en Jovenes	0	0	0	####	0	#####	0	#####	0	####	0	###
9	Discapacidad en Adultos	0	0	0	####	0	#####	0	#####	0	####	0	###
10	Discapacidad en Adulto Mayor	0	0	0	####	0	#####	0	#####	0	####	0	###
11	Tuberculosis	0	0	0	####	0	#####	0	#####	0	####	0	###
12	Cancer	0	0	0	####	0	#####	0	#####	0	####	0	###
13	Diarreas	0	0	0	####	0	#####	0	#####	0	####	0	###
14	De la piel	0	0	0	####	0	#####	0	#####	0	####	0	###
15	Otros:	0	0	0	####	0	#####	0	#####	0	####	0	###

21. Tipo de vivienda en uso:

Casa	7	87.5 %
Apartamento Independiente	0	0.0 %
Local no abitacional	1	12.5 %
Cuarto mesón (cuarterias)	0	0.0 %
Casa improvisada	0	0.0 %

22. Materiales de construcción de las paredes:

1. Adobe	0	0.0 %
2. Bloque	0	0.0 %
3. Bahareque	4	50.0 %
4. Madera	1	12.5 %
5. Desperdicios	3	37.5 %
6. Ladrillo	0	0.0 %
7. Piedra	0	0.0 %

23. Tenecia de la vivienda:

Propia totalmente pagada	8	#### %
Dominio:		
Pleno	4	50.0 %
Escritura	3	37.5 %
Util	1	12.5 %
Sexo:		
Masculino	5	62.5 %
Femenino	2	25.0 %
Ambos	1	12.5 %
Propia Pagando	0	0.0 %
Alquilada	0	0.0 %
Prestada	0	0.0 %

24. Cuales son los principales problemas de la vivienda.

No tiene repello	7	87.5	%	Externo	7	100.0	%	Interno 7 #### %
Piso de tierra	7	87.5	%					
Falta de cielo falso	8	100.0	%					
Problemas estructurales	7	87.5	%					
Techo en mal estado	8	100.0	%					
Ninguno	0	0.0	%					

25. Condiciones de la vivienda:

Buena	0	0.0	%
Regular	0	0.0	%
Mala	8	100.0	%

26. Freceuntementeque utilizan para cocinar:

Electricidad	0	0.0	%
Gas volátil (Chimbo)	0	0.0	%
Gas (Kerosén)	0	0.0	%
Leña	8	####	%
No Cosina	0	0.0	%

27. Cuantas piezas tiene esta vivienda:

Una	4	####	%
Dos	4	####	%
Tres	0	0.0	%
Cuatro	0	0.0	%
Cinco	0	0.0	%
Seis y mas	0	0.0	%

28. Cuantos baños tiene:

No tiene baño	6	75.0	%
Uno	2	25.0	%
Dos	0	0.0	%
Tres y mas	0	0.0	%

29. Cuántas piezas se utilizan como dormitorio:

Una	8	#####	%
Dos	0	0.0	%
Tres	0	0.0	%
Cuatro y mas	0	0.0	%

30. Cuántas familias viven en esta casa:

Una	8	#####	%	
Dos	0	0.0	%	
Tres	0	0.0	%	
Cuatro	0	0.0	%	Familias
Cinco y mas	0	0.0	%	8

31. Ha emigrado algun miembro de su hogar:

Si	0	0.0	%
Cuantos	0	0.0	%
Sexo:			
Maculino	0	#####	%
Femenino	0	#####	%
Dentro del pais	0	#####	%
Otro pais	0	#####	%
No	8	#####	%

32. Conoce usted casos de violencia intrafamiliar en el barrio en el ultimo año:

Si	0	-	%	Cuantos	0	### %
No	8	#####	%			

33. Le ha sucedido algún caso de violencia a usted o a su familia en el ultimo año:

Si			Cuantos			No		
	0	0.0 %		0	0.0 %		8	100.0 %

34. Situación educativa actual, e igualdad entre los sexos, de los niños en edad escolar (4 a 23 años 12)

Sexo		Grado que actualmente cursan o cursaron											Estudian ahora	
M	F	Pre Grado	Primer Grado	Segundo Grado	Tercero Grado	Cuarto Grado	Quinto Grado	Sexto Grado	Básico	Diver.	Univ.	Ning.	Si	No
8	4	3	1	2	1	2	2	1	0	0	0	0	5	7
66.7 %	33.3 %	25.0 %	8.3 %	16.7 %	8.3 %	16.7 %	16.7 %	8.3 %	0.0 %	0.0 %	0.0 %	0.0 %	41.7 %	58.3 %

35. Profesión u oficio e ingresos de los miembros de la familia en edad de trabajar:

Pea Ocupada y Desocupada

Si	%	No	%
10	52.6	9	47.4

Ingresos Menos de 1,000	4	40.0	%
Ingresos entre Lps. 1,001 a 2,000	6	60.0	%
Ingresos entre Lps. 2,001 a 4,000	0	0.0	%
Ingresos entre Lps. 4,001 a 8,000	0	0.0	%
Ingresos entre Lps. 8,001 y más	0	0.0	%

PEA Ocupada y desocupada
19

Viviendas	8

36. Alguien de la familia ha obtenido algún tipo de prestamo:

Si	0	-	%
No	8	#####	%
M	0	######	%
F	0	######	%

37. Reciben remesas:

Si	0	-	%
No	8	#####	%

39. Cuantos son los ingresos mensuales familiares:

Rangos (Lps)	Hogar	%
de 1,000.00	2	25.00
1,001 - 2,000	5	62.50
2,001 - 4,000	1	12.50
4,001 - 8,000	0	0.00
8,001 - 12,000	0	0.00
12,001 - 20,000	0	0.00
20,001 - 30,000	0	0.00
30,001 - 50,000	0	0.00
50,001 y Mas	0	0.00

38. Cuanto lps.

No.	Rango	Cant.	%
1	0.01 - 1000.00	0	#######
2	1000.01 -2000.00	0	#######
3	2000.01 - y mas	0	#######

40. Los ingresos familiares ajustan para alimentarse los:

1. 3 tiempos	2	25.0	%
2. 2 tiempos	6	75.0	%
3. 1 tiempos	0	0.0	%

41. Trabaja por cuenta propia la tierra alguien en la familia

1. Si	10	125.0	%
2. No	1	12.5	%

Cuantos	M	10	100.0 %
	F	0	0.0 %

Uno	5	50.0	%
Dos	1	10.0	%
Tres	1	10.0	%
Cuatro	0	0.0	%
Cinco y mas	0	0.0	%

42. Tipo de tenencia de la tierra

1. Propia pagada	2	25.0	%
Pleno	1	50.0	%
Util	1	50.0	%
2. Propia pagando	0	0.0	%
3. Alquilada	2	25.0	%
4. Prestada	3	37.5	%
5. En litigio	0	0.0	%
6. Comunal	0	0.0	%
7. No tiene	1	12.5	%

43. Se producen alimentos en la familia:

Si	6	75.0	%
No	2	25.0	%

Viviendas	8

44. Producen suficientes alimentos para autoconsumo:

Si	6	75.0	%
No	2	25.0	%

45. De los alimentos que producen obtienen exedentes para la venta:

Si	0	0.0	%
No	8	100.0	%

46. Cuantos hombres de la familia participan en organizaciones:

Ninguno	7	87.5	%
Uno	1	12.5	%
Dos	0	0.0	%
Tres y mas	0	0.0	%

47. Cuantas mujeres de la familia participan en organizaciones:

Ninguno	8	100.0	%
Uno	0	0.0	%
Dos	0	0.0	%
Tres y mas	0	0.0	%

48. En la casa que habita existen los siguientes sevicios publicos:

No	Servicios Publicos	Lo reciben	
		Cant.	%
1	Agua de pozo propio	0	0.0
2	Agua domiciliar de pozo comunal	0	0.0
3	Acarrea agua de rio o quebrada	0	0.0
4	Agua domiciliar por acueducto	8	100.0
5	Agua domiciliar por Manguera	0	0.0
6	Agua llave publica / fuente	0	0.0
7	Reservorio de agua lluvia	0	0.0
8	Servicio sanitario	2	25.0
9	Letrina	3	37.5
10	Usa la letrina	3	37.5
11	Recolección de basura	0	0.0
12	Aseo de calles	0	0.0
13	Energia eléctrica domiciliaria	8	100.0
14	Teléfono (Hondutel)	0	0.0
15	Teléfono (Celular)	2	25.0
16	Alumbrada publico	7	87.5
17	Mantenimiento de calles	0	0.0

Indicadores Socioeconómicos de El Paraiso, Copán.

Levantamiento de Indicadores Socioeconómicos
Identificación de viviendas por Comunidad.

Municipio de: El Paraíso, Copan.
Código: 0409

Comunidad: La Cumbrita

Nº Vivienda	Nombre de jefe de Familia	Ocupado	Desocupado	Edificio, publico Negocio/	Estado Vivienda		
					B	R	M
1	Rodolfo Mejia		X				
2	Pedro Aldana		X				
3	Manuel Lopez		X				
4	Reyna Tabora		X				
5	Jose Domingo Lopez		X				
6	Francisca Hernandez Mejia		X				
7	Maria Martinez		X				
8	Jose Adan Dubon		X				
9	Genaro Franco Mejia	X					X
10	Antonio Luis Vidal		X				
11	Romulo Gonzales		X				
12	Vilma Jamileth Hernandez	X					X
13	Iris Corina Hernandez	X					X
14	Norma Maribel Veliz	X					X
15	Carlos Omar Garcia		X				
16	Candida Franco	X					X
17	Jorge Huberto Leon	X				X	
18	Ingris Rebeca Lopez	X					X
19	Luisa Marilu Mejia		X				
20	Juan Angel Hernandez	X				X	
21							
22							
23							
24							
25							
26							
27							
28							
29							

30							
31							
32							
33							
34							
35							
36							
37							

Descripción Edificación	#
Viviendas ocupadas	8
Viviendas desocupadas	12
Iglesias	0
Centro Comunal	0
Escuela	0
Kínder	0
Cesar	0
Negocios	0
Edificio Gubernamental	0
Otras	0
Total	20

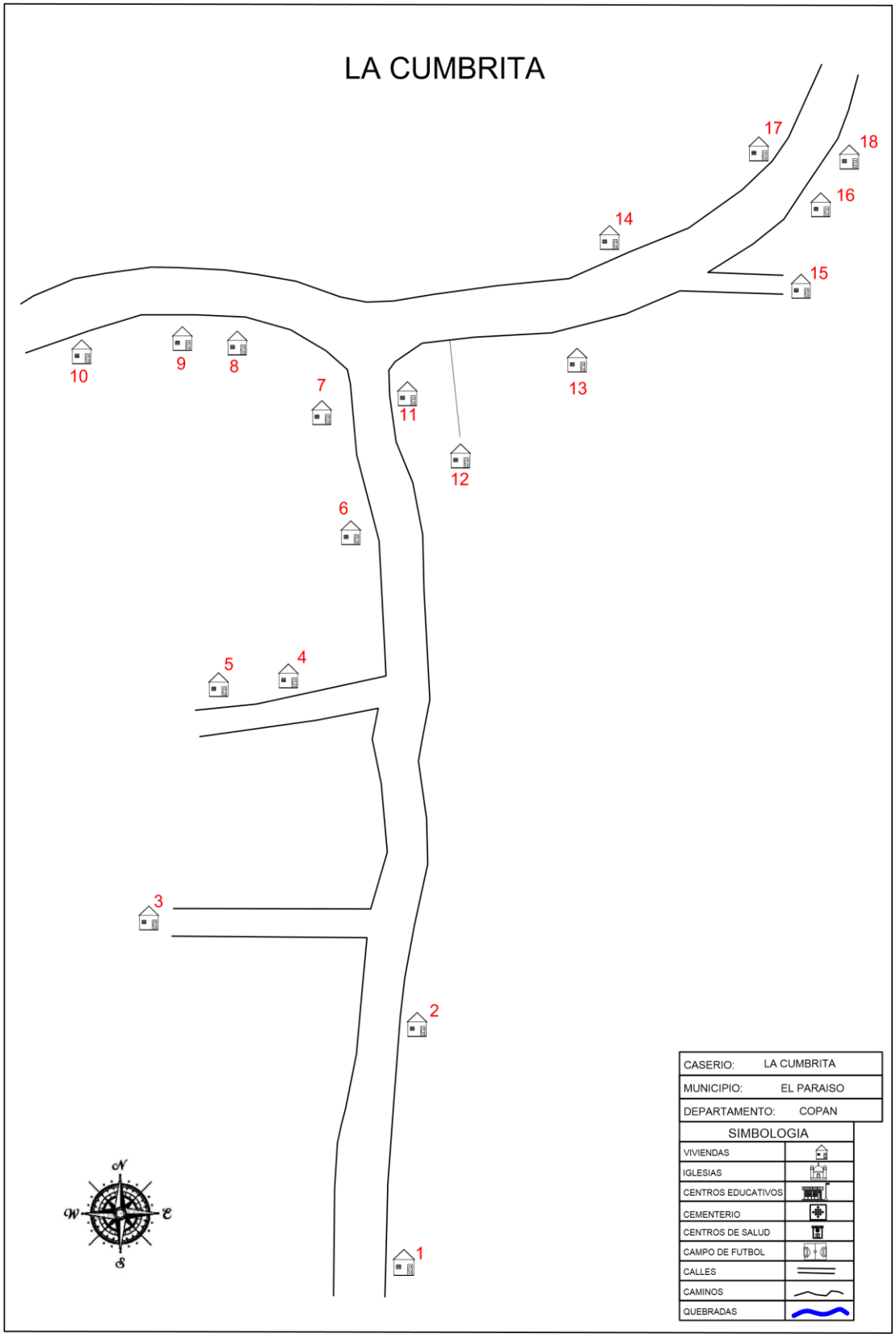
LA CUMBRITA
17
18
16
14
15
10
9
8
7
11
13
12
6
5
4
3
2
1
CASERIO: LA CUMBRITA
MUNICIPIO: EL PARAISO
DEPARTAMENTO: COPAN
SIMBOLOGIA
VIVIENDAS
IGLESIAS
CENTROS EDUCATIVOS
CEMENTERIO
CENTROS DE SALUD
CAMPO DE FUTBOL
CALLES
CAMINOS
QUEBRADAS

MANCOMUNIDAD CHORTI

MUNICIPALIDAD DEL PARAISO, COPÁN.

Encuesta Socioeconomica para Establecer Linea de Base a Nivel Municipal

(en el marco de los ODS)

DATOS GENERALES

Municipio: El Paraiso, Copán

Caserio: El Alto

Población: 34

Vivienda: 12

12. Clasificación de personas por rangos de edades y sexos

No	Rangos de Edades	No. De Personas	Sexo		saben leer y escribir	
			F	M	F	M
1	Menores de 1 año	0	0	0	0	0
2	De 1 a 4 años	2	1	1	0	0
3	De 5 a 6 años	2	2	0	0	0
4	De 7 a 12 años	3	2	1	2	1
5	De 13 a 15 años	2	1	1	1	1
6	De 16 a 18 años	3	2	1	2	1
7	De 19 a 23 años	4	2	2	2	2
8	De 24 a 30 años	8	3	5	3	5
9	De 31 a 40 años	3	1	2	1	2
10	De 41 a 50 años	3	2	1	2	1
11	De 51 a 64 años	3	2	1	2	1
12	De 65 años y mas	1	1	0	1	0

13. Cuantas madres solteras hay en el hogar:

0 0.0 %

14. Cuantos niñ@s nacieron en la familia durante 2013:

0 0.0 %

Femenino 0 ##### %

Masculino 0 ##### %

Mujeres en edad reproductiva

9

15. Quien atendio el parto

1. Enfermera	0	0.0 %
2. Partera	0	0.0 %
3. Medico	0	0.0 %
4. Ella sola	0	0.0 %
5. Marido	0	0.0 %
6. Otra Persona	0	0.0 %

16. Hubo alguna muerte materna durante el parto o post parto en la familia en el 2013 (hogares)

1. Si 0 0.0 % 2. No 12 #### %

17. Planifica la familia con su pareja:

1. Si 0 0.0 % 2. No 12 #### %

18. Tipo de método que usa:

1. Ritmo	0	###### %
2. Diu	0	###### %
3. Pastilla	0	###### %
4. Preservativo	0	###### %
5. Inyección	0	###### %
6. Operación	0	###### %
6.1. F	0	###### %
6.2. M	0	###### %

19. Se murio en la familia un niño (a) menor de 5 años en el 2013:

1. Si 0 0.0 % 2. No 12 #### % Femenino 0 #### % Masculino 0 #### %

20. Se manifestaron en elgun miembro de su familia las siguientes enfermedades, durante el 2013:

No	Tipo de enfermedad	Se manifesto		Sexo				Asistencia					
		Si	%	M	%	F	%	Publica	%	Privada	%	Propia	%
1	Infecciones Respiratorias Agudas	0	0	0	####	0	#####	0	#####	0	####	0	###
2	Dengue Clásico	0	0	0	####	0	#####	0	#####	0	####	0	###
3	Paludismo	0	0	0	####	0	#####	0	#####	0	####	0	###
4	Dengue Hemorrágico	0	0	0	####	0	#####	0	#####	0	####	0	###
5	Chagas	0	0	0	####	0	#####	0	#####	0	####	0	###
6	Alcoholismo	0	0	0	####	0	#####	0	#####	0	####	0	###
7	Discapacidad en Niños/Niñas	0	0	0	####	0	#####	0	#####	0	####	0	###
8	Discapacidad en Jovenes	0	0	0	####	0	#####	0	#####	0	####	0	###
9	Discapacidad en Adultos	1	3	1	100	0	0	0	#####	0	####	1	###
10	Discapacidad en Adulto Mayor	0	0	0	####	0	#####	0	#####	0	####	0	###
11	Tuberculosis	0	0	0	####	0	#####	0	#####	0	####	0	###
12	Cancer	0	0	0	####	0	#####	0	#####	0	####	0	###
13	Diarreas	0	0	0	####	0	#####	0	#####	0	####	0	###
14	De la piel	0	0	0	####	0	#####	0	#####	0	####	0	###
15	Otros:	0	0	0	####	0	#####	0	#####	0	####	0	###

21. Tipo de vivienda en uso:

Casa	12	100.0	%
Apartamento Independiente	0	0.0	%
Local no abitacional	0	0.0	%
Cuarto mesón (cuarterias)	0	0.0	%
Casa improvisada	0	0.0	%

22. Materiales de construcción de las paredes:

1. Adobe	4	33.3	%
2. Bloque	3	25.0	%
3. Bahareque	1	8.3	%
4. Madera	4	33.3	%
5. Desperdicios	0	0.0	%
6. Ladrillo	0	0.0	%
7. Piedra	0	0.0	%

23. Tenecia de la vivienda:

Propia totalmente pagada	10	83.3	%
Dominio:			
Pleno	9	90.0	%
Escritura	0	0.0	%
Util	1	10.0	%
Sexo:			
Masculino	7	70.0	%
Femenino	2	20.0	%
Ambos	1	10.0	%
Propia Pagando	0	0.0	%
Alquilada	1	8.3	%
Prestada	1	8.3	%

24. Cuales son los principales problemas de la vivienda.

No tiene repello	1	8.3	%
Piso de tierra	5	41.7	%
Falta de cielo falso	6	50.0	%
Problemas estructurales	6	50.0	%
Techo en mal estado	3	25.0	%
Ninguno	1	8.3	%

Externo 1 100.0 % Interno 1 #### %

25. Condiciones de la vivienda:

Buena	1	8.3	%
Regular	8	66.7	%
Mala	3	25.0	%

26. Freceuntementeque utilizan para cocinar:

Electricidad	0	0.0	%
Gas volátil (Chimbo)	0	0.0	%
Gas (Kerosén)	0	0.0	%
Leña	12	####	%
No Cosina	0	0.0	%

27. Cuantas piezas tiene esta vivienda:

Una	4	####	%
Dos	3	####	%
Tres	2	####	%
Cuatro	3	####	%
Cinco	0	0.0	%
Seis y mas	0	0.0	%

28. Cuantos baños tiene:

No tiene baño	1	8.3	%
Uno	11	91.7	%
Dos	0	0.0	%
Tres y mas	0	0.0	%

29. Cuántas piezas se utilizan como dormitorio:

Una	10	83.3	%
Dos	2	16.7	%
Tres	0	0.0	%
Cuatro y mas	0	0.0	%

30. Cuántas familias viven en esta casa:

Una	12	#####	%	
Dos	0	0.0	%	
Tres	0	0.0	%	
Cuatro	0	0.0	%	Familias
Cinco y mas	0	0.0	%	12

31. Ha emigrado algun miembro de su hogar:

Si	0	0.0	%
Cuantos	0	0.0	%
Sexo:			
Maculino	0	#####	%
Femenino	0	#####	%
Dentro del pais	0	#####	%
Otro pais	0	#####	%
No	12	#####	%

32. Conoce usted casos de violencia intrafamiliar en el barrio en el ultimo año:

Si 0 - % Cuantos 0 ### %
No 0 - %

33. Le ha sucedido algún caso de violencia a usted o a su familia en el ultimo año:

Si		%	Cuantos		%	No		%
	0	0.0		0	0.0		12	100.0

34. Situación educativa actual, e igualdad entre los sexos, de los niños en edad escolar (4 a 23 años 14)

Sexo		Grado que actualmente cursan o cursaron											Estudian ahora	
M	F	Pre Grado	Primer Grado	Segundo Grado	Tercero Grado	Cuarto Grado	Quinto Grado	Sexto Grado	Básico	Diver.	Univ.	Ning.	Si	No
5	9	1	1	1	0	0	0	9	2	0	0	0	7	7
35.%	64 %	7.1 %	7.1 %	7.1 %	0.0 %	0.0 %	0.0 %	64.3 %	14.3 %	0.0 %	0.0 %	0.0 %	50.(%	50.(%

35. Profesión u oficio e ingresos de los miembros de la familia en edad de trabajar:

Pea Ocupada y Desocupada

Si	%	No	%
13	44.8	16	55.2

Ingresos Menos de 1,000	4	30.8	%
Ingresos entre Lps. 1,001 a 2,000	6	46.2	%
Ingresos entre Lps. 2,001 a 4,000	3	23.1	%
Ingresos entre Lps. 4,001 a 8,000	0	0.0	%
Ingresos entre Lps. 8,001 y más	0	0.0	%

PEA Ocupada y desocupada
29

Viviendas	12

36. Alguien de la familia ha obtenido algún tipo de prestamo:

Si	0	-	%
No	12	#####	%
M	0	######	%
F	0	######	%

37. Reciben remesas:

Si	0	-	%
No	12	#####	%

39. Cuantos son los ingresos mensuales familiares:

Rangos (Lps)	Hogar	%
de 1,000.00	2	16.67
1,001 - 2,000	7	58.33
2,001 - 4,000	3	25.00
4,001 - 8,000	0	0.00
8,001 - 12,000	0	0.00
12,001 - 20,000	0	0.00
20,001 - 30,000	0	0.00
30,001 - 50,000	0	0.00
50,001 y Mas	0	0.00

38. Cuanto lps.

No.	Rango	Cant.	%
1	0.01 - 1000.00	0	#######
2	1000.01 -2000.00	0	#######
3	2000.01 - y mas	0	#######

40. Los ingresos familiares ajustan para alimentarse los:

1. 3 tiempos	11	91.7	%
2. 2 tiempos	1	8.3	%
3. 1 tiempos	0	0.0	%

Indicadores Socioeconómicos Línea Base Municipio El Paraíso, Copán.

41. Trabaja por cuenta propia la tierra alguien en la familia

1. Si	7	58.3	%
2. No	5	41.7	%

Cuantos

M	7	100.0	%
F	1	14.3	%

Uno	6	85.7	%
Dos	1	14.3	%
Tres	0	0.0	%
Cuatro	0	0.0	%
Cinco y mas	0	0.0	%

43. Se producen alimentos en la familia:

Si	6	50.0	%
No	6	50.0	%

Viviendas	12

44. Producen suficientes alimentos para autoconsumo:

Si	6	50.0	%
No	6	50.0	%

42. Tipo de tenencia de la tierra

1. Propia pagada	3	25.0	%
Pleno	2	66.7	%
Util	1	33.3	%
2. Propia pagando	2	16.7	%
3. Alquilada	0	0.0	%
4. Prestada	0	0.0	%
5. En litigio	0	0.0	%
6. Comunal	0	0.0	%
7. No tiene	5	41.7	%

45. De los alimentos que producen obtienen exedentes para la venta:

Si	1	8.3	%
No	11	91.7	%

46. Cuantos hombres de la familia participan en organizaciones:

Ninguno	12	100.0	%
Uno	0	0.0	%
Dos	0	0.0	%
Tres y mas	0	0.0	%

47. Cuantas mujeres de la familia participan en organizaciones:

Ninguno	11	91.7	%
Uno	1	8.3	%
Dos	0	0.0	%
Tres y mas	0	0.0	%

48. En la casa que habita existen los siguientes sevicios publicos:

No	Servicios Publicos	Lo reciben	
		Cant.	%
1	Agua de pozo propio	0	0.0
2	Agua domiciliar de pozo comunal	0	0.0
3	Acarrea agua de rio o quebrada	0	0.0
4	Agua domiciliar por acueducto	12	100.0
5	Agua domiciliar por Manguera	0	0.0
6	Agua llave publica / fuente	0	0.0
7	Reservorio de agua lluvia	0	0.0
8	Servicio sanitario	3	25.0
9	Letrina	8	66.7
10	Usa la letrina	6	50.0
11	Recolección de basura	0	0.0
12	Aseo de calles	0	0.0
13	Energia eléctrica domiciliaria	12	100.0
14	Teléfono (Hondutel)	0	0.0
15	Teléfono (Celular)	4	33.3
16	Alumbrada publico	11	91.7
17	Mantenimiento de calles	0	0.0

Indicadores Socioeconómicos de El Paraiso, Copán.

Levantamiento de Indicadores Socioeconómicos
Identificación de viviendas por Comunidad.

Municipio de: El Paraíso, Copan.
Código: 0409

Comunidad: El Alto

Nº Vivienda	Nombre de jefe de Familia	Ocupado	Desocupado	Edificio, publico Negocio/	Estado Vivienda		
					B	R	M
1	Josefa López Melgar	**X**				**X**	
2	Kenis Villeda		**X**				
3	José Villeda		**X**				
4	Mónico Villeda			**Galera**			
5	María Reina Quijada	**X**				**X**	
6	Martha Villeda López		**X**			**X**	
7	Yojero Marisol Oviedo	**X**				**X**	
8	Sebastián Menjivar			**Galera**			
9	Alexis Menjivar		**X**				
10	William Menjivar		**X**		**X**		
11	Nery Menjivar		**X**				
12	Nori Yolibeth Menjivar	**X**				**X**	
13	Deisy Esperanza Salguero	**X**				**X**	
14	Oscar Amílcar Menjivar	**X**				**X**	
15	William Nahúm Menjivar	**X**				**X**	
16	Érica Nolberto Fuentes	**X**				X	
17	Martha Ester Coto	**X**				**X**	
18	Hemerejilda Menjivar	**X**					**X**
19	Humberto Menjivar			**Galera**		**X**	
20	Mirza Lisbeth Solís	**X**				**X**	
21	Humberto Lidia Duarte	X				**X**	
22	Dolores Menjivar			**Galera**		**X**	
37							

Descripción Edificación	#
Viviendas ocupadas	12
Viviendas desocupadas	6
Iglesias	0
Centro Comunal	0
Escuela	0
Kínder	0
Cesar	0
Negocios	0
Edificio Gubernamental	0
Otras	4
Total	22

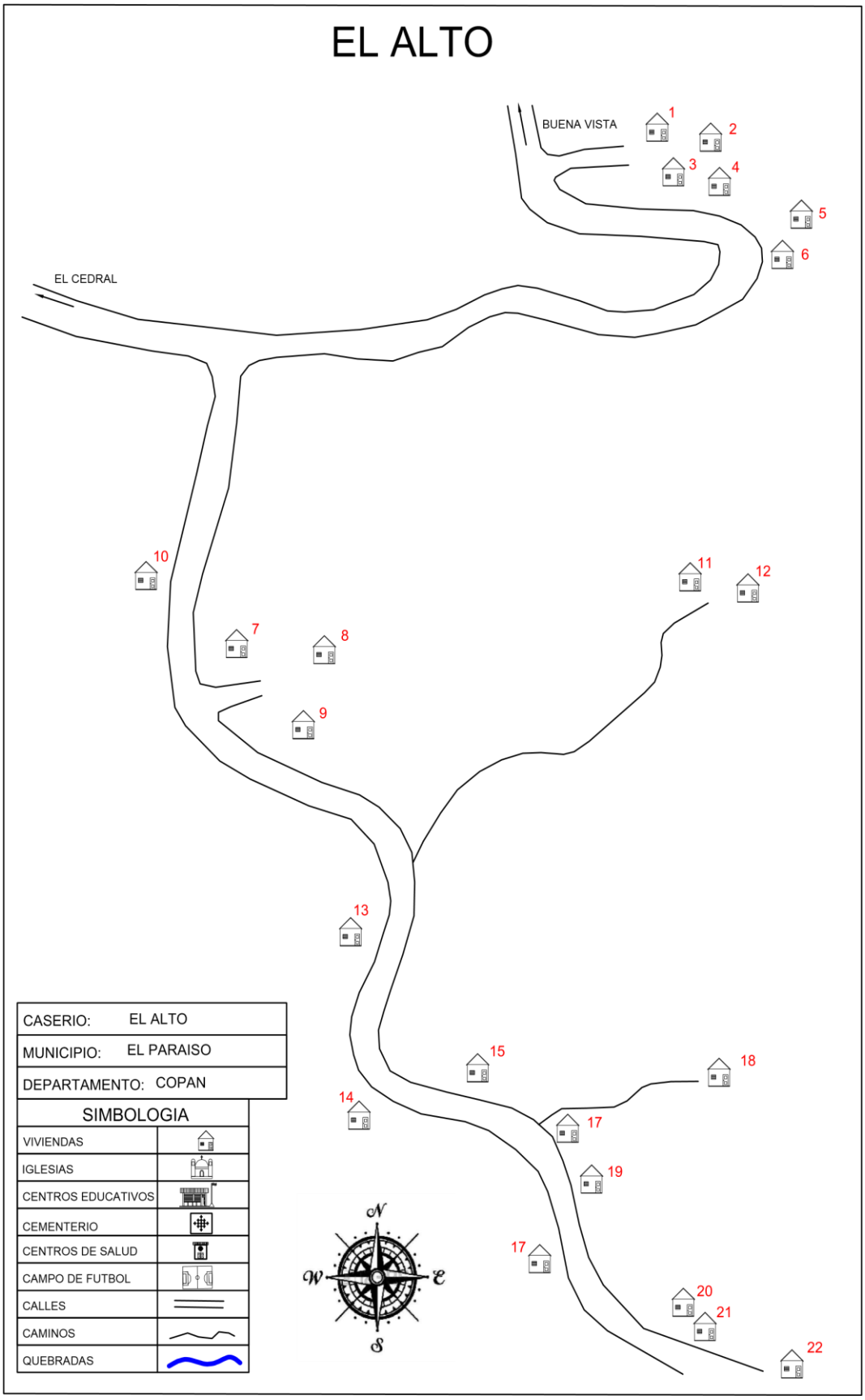
EL ALTO
BUENA VISTA
EL CEDRAL
1
2
3
4
5
6
7
8
9
10
11
12
13
14
15
17
18
19
17
20
21
22
CASERIO: EL ALTO
MUNICIPIO: EL PARAISO
DEPARTAMENTO: COPAN
SIMBOLOGIA
VIVIENDAS
IGLESIAS
CENTROS EDUCATIVOS
CEMENTERIO
CENTROS DE SALUD
CAMPO DE FUTBOL
CALLES
CAMINOS
QUEBRADAS
N
W
E
S

MANCOMUNIDAD CHORTI

MUNICIPALIDAD DEL PARAISO, COPÁN.

Encuesta Socioeconomica para Establecer Linea de Base a Nivel Municipal

(en el marco de los ODS)

DATOS GENERALES

Municipio: El Paraiso, Copán

Caserio: Pinalitos

Población: 29 Vivienda: 9

12. Clasificación de personas por rangos de edades y sexos

No	Rangos de Edades	No. De Personas	Sexo		saben leer y escribir	
			F	M	F	M
1	Menores de 1 año	1	0	1	0	0
2	De 1 a 4 años	2	1	1	0	0
3	De 5 a 6 años	2	2	0	0	0
4	De 7 a 12 años	4	1	3	1	3
5	De 13 a 15 años	2	0	2	0	2
6	De 16 a 18 años	2	0	2	0	2
7	De 19 a 23 años	1	1	0	0	0
8	De 24 a 30 años	5	3	2	3	2
9	De 31 a 40 años	7	3	4	2	3
10	De 41 a 50 años	0	0	0	0	0
11	De 51 a 64 años	2	1	1	1	1
12	De 65 años y mas	1	0	1	0	0

13. Cuantas madres solteras hay en el hogar:

0 0.0 %

14. Cuantos niñ@s nacieron en la familia durante 2013:

0 0.0 %

Femenino 0 ##### %

Masculino 0 ##### %

Mujeres en edad reproductiva

7

15. Quien atendio el parto

1. Enfermera	0	0.0	%
2. Partera	0	0.0	%
3. Medico	0	0.0	%
4. Ella sola	0	0.0	%
5. Marido	0	0.0	%
6. Otra Persona	0	0.0	%

16. Hubo alguna muerte materna durante el parto o post parto en la familia en el 2013 (hogares)

1. Si 0 0.0 % 2. No 9 #### %

17. Planifica la familia con su pareja:

1. Si 0 0.0 % 2. No 9 #### %

18. Tipo de método que usa:

1. Ritmo	0	######	%
2. Diu	0	######	%
3. Pastilla	0	######	%
4. Preservativo	0	######	%
5. Inyección	0	######	%
6. Operación	0	######	%
6.1. F	0	######	%
6.2. M	0	######	%

19. Se murio en la familia un niño (a) menor de 5 años en el 2013:

1. Si 0 0.0 % 2. No 9 #### % Femenino 0 #### % Masculino 0 #### %

20. Se manifestaron en elgun miembro de su familia las siguientes enfermedades, durante el 2013:

No	Tipo de enfermedad	Se manifesto		Sexo				Asistencia					
		Si	%	M	%	F	%	Publica	%	Privada	%	Propia	%
1	Infecciones Respiratorias Agudas	0	0	0	####	0	#####	0	#####	0	####	0	###
2	Dengue Clásico	0	0	0	####	0	#####	0	#####	0	####	0	###
3	Paludismo	0	0	0	####	0	#####	0	#####	0	####	0	###
4	Dengue Hemorrágico	0	0	0	####	0	#####	0	#####	0	####	0	###
5	Chagas	0	0	0	####	0	#####	0	#####	0	####	0	###
6	Alcoholismo	0	0	0	####	0	#####	0	#####	0	####	0	###
7	Discapacidad en Niños/Niñas	1	3	0	0	1	100	1	#####	0	####	0	###
8	Discapacidad en Jovenes	0	0	0	####	0	#####	0	#####	0	####	0	###
9	Discapacidad en Adultos	0	0	0	####	0	#####	0	#####	0	####	0	###
10	Discapacidad en Adulto Mayor	0	0	0	####	0	#####	0	#####	0	####	0	###
11	Tuberculosis	0	0	0	####	0	#####	0	#####	0	####	0	###
12	Cancer	0	0	0	####	0	#####	0	#####	0	####	0	###
13	Diarreas	0	0	0	####	0	#####	0	#####	0	####	0	###
14	De la piel	0	0	0	####	0	#####	0	#####	0	####	0	###
15	Otros:	0	0	0	####	0	#####	0	#####	0	####	0	###

21. Tipo de vivienda en uso:

Casa	9	100.0	%
Apartamento Independiente	0	0.0	%
Local no abitacional	0	0.0	%
Cuarto mesón (cuarterias)	0	0.0	%
Casa improvisada	0	0.0	%

22. Materiales de construcción de las paredes:

1. Adobe	4	44.4	%
2. Bloque	0	0.0	%
3. Bahareque	1	11.1	%
4. Madera	4	44.4	%
5. Desperdicios	0	0.0	%
6. Ladrillo	0	0.0	%
7. Piedra	0	0.0	%

23. Tenecia de la vivienda:

Propia totalmente pagada	8	88.9	%
Dominio:			
Pleno	2	25.0	%
Escritura	6	75.0	%
Util	0	0.0	%
Sexo:			
Masculino	7	87.5	%
Femenino	1	12.5	%
Ambos	0	0.0	%
Propia Pagando	0	0.0	%
Alquilada	0	0.0	%
Prestada	1	11.1	%

24. Cuales son los principales problemas de la vivienda.

No tiene repello	4	44.4	%	Externo	4	100.0	%	Interno 3	75.0	%
Piso de tierra	9	100.0	%							
Falta de cielo falso	3	33.3	%							
Problemas estructurales	1	11.1	%							
Techo en mal estado	0	0.0	%							
Ninguno	0	0.0	%							

25. Condiciones de la vivienda:

Buena	8	88.9	%
Regular	1	11.1	%
Mala	0	0.0	%

26. Freceuntementeque utilizan para cocinar:

Electricidad	0	0.0	%
Gas volátil (Chimbo)	0	0.0	%
Gas (Kerosén)	0	0.0	%
Leña	1	11.1	%
No Cosina	0	0.0	%

27. Cuantas piezas tiene esta vivienda:

Una	0	0.0	%
Dos	4	####	%
Tres	5	####	%
Cuatro	0	0.0	%
Cinco	0	0.0	%
Seis y mas	0	0.0	%

28. Cuantos baños tiene:

No tiene baño	8	88.9	%
Uno	1	11.1	%
Dos	0	0.0	%
Tres y mas	0	0.0	%

29. Cuántas piezas se utilizan como dormitorio:

Una	9	#####	%
Dos	0	0.0	%
Tres	0	0.0	%
Cuatro y mas	0	0.0	%

30. Cuántas familias viven en esta casa:

Una	9	#####	%	
Dos	0	0.0	%	
Tres	0	0.0	%	
Cuatro	0	0.0	%	Familias
Cinco y mas	0	0.0	%	9

31. Ha emigrado algun miembro de su hogar:

Si	0	0.0	%
Cuantos	0	0.0	%
Sexo:	0		
Maculino	0	#####	%
Femenino	0	#####	%
Dentro del pais	0	#####	%
Otro pais	0	#####	%
No	9	#####	%

32. Conoce usted casos de violencia intrafamiliar en el barrio en el ultimo año:

Si	0	-	%	Cuantos	0	### %
No	9	#####	%			

33. Le ha sucedido algún caso de violencia a usted o a su familia en el ultimo año:

Si		%	Cuantos		%	No		%
	0	0.0		0	0.0		9	100.0

34. Situación educativa actual, e igualdad entre los sexos, de los niños en edad escolar (4 a 23 años 12)

Sexo		Grado que actualmente cursan o cursaron											Estudian ahora	
M	F	Pre Grado	Primer Grado	Segundo Grado	Tercero Grado	Cuarto Grado	Quinto Grado	Sexto Grado	Básico	Diver.	Univ.	Ning.	Si	No
8	4	2	2	3	2	2	1	0	0	0	0	0	7	5
66.7 %	33 %	16.7 %	16.7 %	25.0 %	16.7 %	16.7 %	8.3 %	0.0 %	0.0 %	0.0 %	0.0 %	0.0 %	58.3 %	41.7 %

35. Profesión u oficio e ingresos de los miembros de la familia en edad de trabajar:

Pea Ocupada y Desocupada

Si	%	No	%
11	47.8	12	52.2

Ingresos Menos de 1,000	11	100.0	%
Ingresos entre Lps. 1,001 a 2,000	0	0.0	%
Ingresos entre Lps. 2,001 a 4,000	0	0.0	%
Ingresos entre Lps. 4,001 a 8,000	0	0.0	%
Ingresos entre Lps. 8,001 y más	0	0.0	%

PEA Ocupada y desocupada
23

Viviendas	9

36. Alguien de la familia ha obtenido algún tipo de prestamo:

Si	0	-	%
No	9	#####	%
M	0	######	%
F	0	######	%

37. Reciben remesas:

Si	0	-	%
No	9	#####	%

39. Cuantos son los ingresos mensuales familiares:

Rangos (Lps)	Hogar	%
de 1,000.00	7	77.78
1,001 - 2,000	1	11.11
2,001 - 4,000	0	0.00
4,001 - 8,000	1	11.11
8,001 - 12,000	0	0.00
12,001 - 20,000	0	0.00
20,001 - 30,000	0	0.00
30,001 - 50,000	0	0.00
50,001 y Mas	0	0.00

38. Cuanto lps.

No.	Rango	Cant.	%
1	0.01 - 1000.00	0	#######
2	1000.01 -2000.00	0	#######
3	2000.01 - y mas	0	#######

40. Los ingresos familiares ajustan para alimentarse los:

1. 3 tiempos	6	66.7	%
2. 2 tiempos	3	33.3	%
3. 1 tiempos	0	0.0	%

41. Trabaja por cuenta propia la tierra alguien en la familia

1. Si	10	111.1 %
2. No	1	11.1 %

Cuantos

M	10	100.0 %
F	0	0.0 %

Uno	7	70.0 %
Dos	0	0.0 %
Tres	1	10.0 %
Cuatro	0	0.0 %
Cinco y mas	0	0.0 %

43. Se producen alimentos en la familia:

Si	8	88.9 %
No	1	11.1 %

Viviendas

44. Producen suficientes alimentos para autoconsumo:

Si	3	33.3 %
No	6	66.7 %

42. Tipo de tenencia de la tierra

1. Propia pagada	3	33.3 %
Pleno	3	100.0 %
Util	0	0.0 %
2. Propia pagando	0	0.0 %
3. Alquilada	3	33.3 %
4. Prestada	2	22.2 %
5. En litigio	0	0.0 %
6. Comunal	0	0.0 %
7. No tiene	1	11.1 %

45. De los alimentos que producen obtienen exedentes para la venta:

Si	0	0.0 %
No		0.0 %

46. Cuantos hombres de la familia participan en organizaciones:

Ninguno	5	55.6 %
Uno	4	44.4 %
Dos	0	0.0 %
Tres y mas	0	0.0 %

47. Cuantas mujeres de la familia participan en organizaciones:

Ninguno	8	88.9 %
Uno	1	11.1 %
Dos	0	0.0 %
Tres y mas	0	0.0 %

48. En la casa que habita existen los siguientes sevicios publicos:

No	Servicios Publicos	Lo reciben	
		Cant.	%
1	Agua de pozo propio	0	0.0
2	Agua domiciliar de pozo comunal	0	0.0
3	Acarrea agua de rio o quebrada	0	0.0
4	Agua domiciliar por acueducto	9	100.0
5	Agua domiciliar por Manguera	0	0.0
6	Agua llave publica / fuente	0	0.0
7	Reservorio de agua lluvia	0	0.0
8	Servicio sanitario	1	11.1
9	Letrina	7	77.8
10	Usa la letrina	7	77.8
11	Recolección de basura	0	0.0
12	Aseo de calles	0	0.0
13	Energia eléctrica domiciliaria	9	100.0
14	Teléfono (Hondutel)	0	0.0
15	Teléfono (Celular)	3	33.3
16	Alumbrada publico	9	100.0
17	Mantenimiento de calles	0	0.0

Indicadores Socioeconómicos de El Paraiso, Copán.

Levantamiento de Indicadores Socioeconómicos
Identificación de viviendas por Comunidad.

Municipio de: El Paraíso, Copan.
Código: 0409

Comunidad: **Caserío:** Pinalito Delicias

Nº Vivienda	Nombre de jefe de Familia	Ocupado	Desocupado	Edificio, publico Negocio/	Estado Vivienda		
					B	R	M
1	Daniel Valle		X				
2	Ida Ramos Aquino	X			X		
3	Maria Paulina Garcia	X					X
4	Marel Franco Mata	X					X
5	Maria Santos Mata	X					X
6	Pedro Ramos		X			X	
7	Olga Aquino Domingues	X					
8	Israel Ramos	X				X	
9	Maurisio Mata		X				
10	Isabel Ramos	X			X		
11	Juana Ramos		X				
12	Alirio Fuentes	X					X
13	Benjamin Ramos Aquino	X				X	
14	Benito Suchite		X				

Descripción Edificación	#
Viviendas ocupadas	9
Viviendas desocupadas	5
Iglesias	0
Centro Comunal	0
Escuela	0
Kínder	0
Cesar	0
Negocios	0
Edificio Gubernamental	0
Otras	0
Total	14

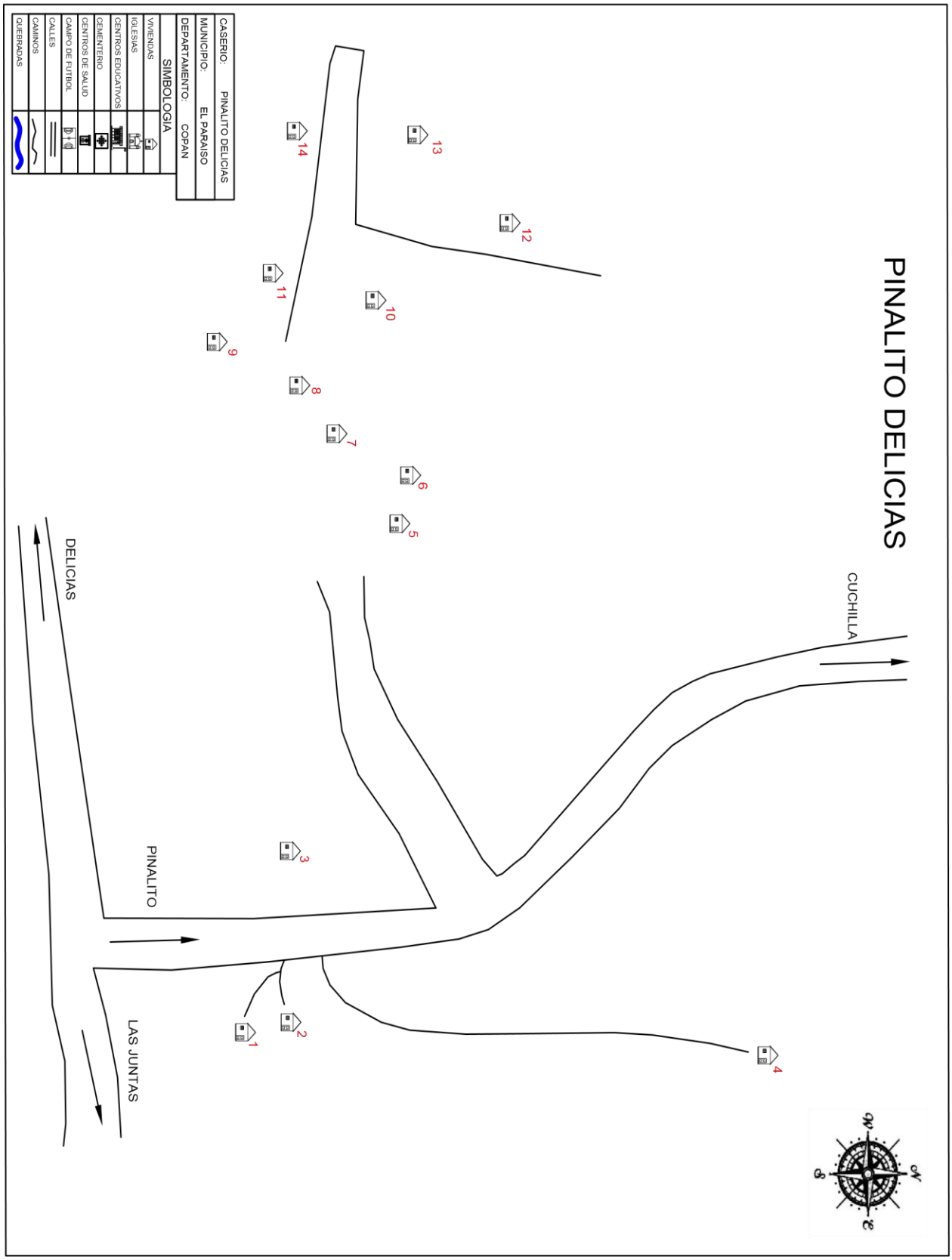
PINALITO DELICIAS
CASERIO: PINALITO DELICIAS
MUNICIPIO: EL PARAISO
DEPARTAMENTO: COPAN
SIMBOLOGIA
VIVIENDAS
IGLESIAS
CENTROS EDUCATIVOS
CEMENTERIO
CENTROS DE SALUD
CAMPO DE FUTBOL
CALLES
CAMINOS
QUEBRADAS
CUCHILLA
DELICIAS
PINALITO
LAS JUNTAS
1
2
3
4
5
6
7
8
9
10
11
12
13
14

MANCOMUNIDAD CHORTI

MUNICIPALIDAD DEL PARAISO, COPÁN.

Encuesta Socioeconomica para Establecer Linea de Base a Nivel Municipal

(en el marco de los ODS)

DATOS GENERALES

Municipio: El Paraiso, Copán

Caserio : Nueva Palestina

Población: 64 Vivienda: 20

12. Clasificación de personas por rangos de edades y sexos

No	Rangos de Edades	No. De Personas	Sexo		saben leer y escribir	
			F	M	F	M
1	Menores de 1 año	1	0	1	0	0
2	De 1 a 4 años	7	2	5	0	0
3	De 5 a 6 años	2	1	1	0	0
4	De 7 a 12 años	8	5	3	5	3
5	De 13 a 15 años	6	4	2	4	2
6	De 16 a 18 años	4	1	3	1	3
7	De 19 a 23 años	2	2	0	2	0
8	De 24 a 30 años	6	3	3	3	3
9	De 31 a 40 años	10	6	4	5	3
10	De 41 a 50 años	8	4	4	4	3
11	De 51 a 64 años	6	3	3	2	3
12	De 65 años y mas	4	2	2	2	2

13. Cuantas madres solteras hay en el hogar:

2 10.0 %

14. Cuantos niñ@s nacieron en la familia durante 2013:

0 0.0 %

Femenino 0 ##### %

Masculino 0 ##### %

Mujeres en edad reproductiva

16

15. Quien atendio el parto

1. Enfermera	0	0.0 %
2. Partera	0	0.0 %
3. Medico	0	0.0 %
4. Ella sola	0	0.0 %
5. Marido	0	0.0 %
6. Otra Persona	0	0.0 %

16. Hubo alguna muerte materna durante el parto o post parto en la familia en el 2013 (hogares)

1. Si 0.0 % 2. No 0.0 %

17. Planifica la familia con su pareja:

1. Si 1 5.0 % 2. No 19 95.0 %

18. Tipo de método que usa:

1. Ritmo	0	0.0 %
2. Diu	0	0.0 %
3. Pastilla	1	100.0 %
4. Preservativo	0	0.0 %
5. Inyección	0	0.0 %
6. Operación	0	0.0 %
6.1. F	0	0.0 %
6.2. M	0	0.0 %

19. Se murio en la familia un niño (a) menor de 5 años en el 2013:

1. Si 0 0.0 % 2. No 20 #### % Femenino 0 #### % Masculino 0 #### %

20. Se manifestaron en elgun miembro de su familia las siguientes enfermedades, durante el 2013:

No	Tipo de enfermedad	Se manifesto		Sexo				Asistencia					
		Si	%	M	%	F	%	Publica	%	Privada	%	Propia	%
1	Infecciones Respiratorias Agudas	0	0	0	####	0	#####	0	#####	0	####	0	###
2	Dengue Clásico	0	0	0	####	0	#####	0	#####	0	####	0	###
3	Paludismo	0	0	0	####	0	#####	0	#####	0	####	0	###
4	Dengue Hemorrágico	0	0	0	####	0	#####	0	#####	0	####	0	###
5	Chagas	0	0	0	####	0	#####	0	#####	0	####	0	###
6	Alcoholismo	0	0	0	####	0	#####	0	#####	0	####	0	###
7	Discapacidad en Niños/Niñas	0	0	0	####	0	#####	0	#####	0	####	0	###
8	Discapacidad en Jovenes	0	0	0	####	0	#####	0	#####	0	####	0	###
9	Discapacidad en Adultos	0	0	0	####	0	#####	0	#####	0	####	0	###
10	Discapacidad en Adulto Mayor	1	2	0	0	1	100	1	#####	0	####	0	###
11	Tuberculosis	0	0	0	####	0	#####	0	#####	0	####	0	###
12	Cancer	0	0	0	####	0	#####	0	#####	0	####	0	###
13	Diarreas	0	0	0	####	0	#####	0	#####	0	####	0	###
14	De la piel	0	0	0	####	0	#####	0	#####	0	####	0	###
15	Otros:	0	0	0	####	0	#####	0	#####	0	####	0	###

21. Tipo de vivienda en uso:

Casa	20	100.0	%
Apartamento Independiente	0	0.0	%
Local no abitacional	0	0.0	%
Cuarto mesón (cuarterias)	0	0.0	%
Casa improvisada	0	0.0	%

22. Materiales de construcción de las paredes:

1. Adobe	1	5.0	%
2. Bloque	6	30.0	%
3. Bahareque	0	0.0	%
4. Madera	13	65.0	%
5. Desperdicios	0	0.0	%
6. Ladrillo	0	0.0	%
7. Piedra	0	0.0	%

23. Tenecia de la vivienda:

Propia totalmente pagada	16	80.0	%
Dominio:			
Pleno	3	18.8	%
Escritura	2	12.5	%
Util	11	68.8	%
Sexo:			
Masculino	6	37.5	%
Femenino	9	56.3	%
Ambos	1	6.3	%
Propia Pagando	0	0.0	%
Alquilada	0	0.0	%
Prestada	4	20.0	%

24. Cuales son los principales problemas de la vivienda.

No tiene repello	2	10.0	%
Piso de tierra	14	70.0	%
Falta de cielo falso	3	15.0	%
Problemas estructurales	15	75.0	%
Techo en mal estado	2	10.0	%
Ninguno	1	5.0	%

Externo 2 100.0 % Interno 2 #### %

25. Condiciones de la vivienda:

Buena	1	5.0	%
Regular	17	85.0	%
Mala	2	10.0	%

26. Freceuntementeque utilizan para cocinar:

Electricidad	0	0.0	%
Gas volátil (Chimbo)	0	0.0	%
Gas (Kerosén)	0	0.0	%
Leña	20	####	%
No Cosina	0	0.0	%

27. Cuantas piezas tiene esta vivienda:

Una	2	####	%
Dos	8	####	%
Tres	5	####	%
Cuatro	4	####	%
Cinco	1	5.0	%
Seis y mas	0	0.0	%

28. Cuantos baños tiene:

No tiene baño	12	60.0	%
Uno	8	40.0	%
Dos	0	0.0	%
Tres y mas	0	0.0	%

29. Cuántas piezas se utilizan como dormitorio:

Una	15	75.0	%
Dos	4	20.0	%
Tres	1	5.0	%
Cuatro y mas	0	0.0	%

30. Cuántas familias viven en esta casa:

Una	20	#####	%
Dos	0	0.0	%
Tres	0	0.0	%
Cuatro	0	0.0	%
Cinco y mas	0	0.0	%

Familias 20

31. Ha emigrado algun miembro de su hogar:

Si	1	5.0	%
Cuantos	1	5.0	%
Sexo:			
Maculino	1	#####	%
Femenino	0	0.0	%
Dentro del pais	0	0.0	%
Otro pais	1	#####	%
No	19	95.0	%

32. Conoce usted casos de violencia intrafamiliar en el barrio en el ultimo año:

Si 0 - % Cuantos 0 ### %
No 20 ##### %

33. Le ha sucedido algún caso de violencia a usted o a su familia en el ultimo año:

Si			Cuantos			No		
	0	0.0 %		0	0.0 %		20	100.0 %

34. Situación educativa actual, e igualdad entre los sexos, de los niños en edad escolar (4 a 23 años 26)

Sexo		Grado que actualmente cursan o cursaron											Estudian ahora	
M	F	Pre Grado	Primer Grado	Segundo Grado	Tercero Grado	Cuarto Grado	Quinto Grado	Sexto Grado	Básico	Diver.	Univ.	Ning.	Si	No
12	14	7	3	4	3	2	4	2	1	0	0	0	9	17
46.%	53.%	26.9.%	11.5.%	15.4.%	11.5.%	7.7.%	15.4.%	7.7.%	3.8.%	0.0.%	0.0.%	0.0.%	34.6.%	65.4.%

35. Profesión u oficio e ingresos de los miembros de la familia en edad de trabajar:

Pea Ocupada y Desocupada

Si	%	No	%
26	51.0	25	49.0

Ingresos Menos de 1,000	26	100.0	%
Ingresos entre Lps. 1,001 a 2,000	0	0.0	%
Ingresos entre Lps. 2,001 a 4,000	0	0.0	%
Ingresos entre Lps. 4,001 a 8,000	0	0.0	%
Ingresos entre Lps. 8,001 y más	0	0.0	%

PEA Ocupada y desocupada
51

Viviendas	20

36. Alguien de la familia ha obtenido algún tipo de prestamo:

Si	1	5.00	%
No	19	95.00	%
M	0	-	%
F	1	#####	%

37. Reciben remesas:

Si	0	-	%
No	0	-	%

39. Cuantos son los ingresos mensuales familiares:

Rangos (Lps)	Hogar	%
de 1,000.00	13	65.00
1,001 - 2,000	6	30.00
2,001 - 4,000	1	5.00
4,001 - 8,000	0	0.00
8,001 - 12,000	0	0.00
12,001 - 20,000	0	0.00
20,001 - 30,000	0	0.00
30,001 - 50,000	0	0.00
50,001 y Mas	0	0.00

38. Cuanto lps.

No.	Rango	Cant.	%
1	0.01 - 1000.00	0	#######
2	1000.01 -2000.00	0	#######
3	2000.01 - y mas	0	#######

40. Los ingresos familiares ajustan para alimentarse los:

1. 3 tiempos	10	50.0	%
2. 2 tiempos	8	40.0	%
3. 1 tiempos	2	10.0	%

41. Trabaja por cuenta propia la tierra alguien en la familia

1. Si	12	60.0	%
2. No	9	45.0	%

Cuantos	M	12	100.0 %
	F	0	0.0 %

Uno	10	83.3	%
Dos	1	8.3	%
Tres	0	0.0	%
Cuatro	0	0.0	%
Cinco y mas	0	0.0	%

42. Tipo de tenencia de la tierra

1. Propia pagada	2	10.0	%
Pleno	1	50.0	%
Util	1	50.0	%
2. Propia pagando	1	5.0	%
3. Alquilada	3	15.0	%
4. Prestada	5	25.0	%
5. En litigio	0	0.0	%
6. Comunal	0	0.0	%
7. No tiene	9	45.0	%

43. Se producen alimentos en la familia:

Si	5	25.0	%
No	15	75.0	%

44. Producen suficientes alimentos para autoconsumo:

Si	2	10.0	%
No	18	90.0	%

45. De los alimentos que producen obtienen exedentes para la venta:

Si	0	0.0	%
No	20	100.0	%

Viviendas	20

46. Cuantos hombres de la familia participan en organizaciones:

Ninguno	20	100.0	%
Uno	0	0.0	%
Dos	0	0.0	%
Tres y mas	0	0.0	%

47. Cuantas mujeres de la familia participan en organizaciones:

Ninguno	19	95.0	%
Uno	1	5.0	%
Dos	0	0.0	%
Tres y mas	0	0.0	%

48. En la casa que habita existen los siguientes sevicios publicos:

No	Servicios Publicos	Lo reciben	
		Cant.	%
1	Agua de pozo propio	0	0.0
2	Agua domiciliar de pozo comunal	0	0.0
3	Acarrea agua de rio o quebrada	0	0.0
4	Agua domiciliar por acueducto	20	100.0
5	Agua domiciliar por Manguera	0	0.0
6	Agua llave publica / fuente	0	0.0
7	Reservorio de agua lluvia	0	0.0
8	Servicio sanitario	8	40.0
9	Letrina	2	10.0
10	Usa la letrina	2	10.0
11	Recolección de basura	0	0.0
12	Aseo de calles	0	0.0
13	Energia eléctrica domiciliaria	20	100.0
14	Teléfono (Hondutel)	0	0.0
15	Teléfono (Celular)	12	60.0
16	Alumbrada publico	18	90.0
17	Mantenimiento de calles	0	0.0

Indicadores Socioeconómicos de El Paraiso, Copán.

Levantamiento de Indicadores Socioeconómicos
Identificación de viviendas por Comunidad.

Municipio de: El Paraíso, Copan.
Código: 0409

Comunidad: Nueva Palestina

Nº Vivienda	Nombre de jefe de Familia	Ocupado	Desocupado	Edificio, publico Negocio/	Estado Vivienda		
					B	R	M
1		X					
2	Mario Oliva Galdames		X			X	
3	Maria Lucia Pinto	X					
4	Maria Lucia Pinto	X				X	
5	Jose Bautista	X					X
6	Tilia Grasibel Fuentes	X				X	
7	Maria Birjinia Bautista	X					X
8	Maria Oneyda Marin	X				X	
9	Maria iris Batista	X				X	
10	Venancia Lopez	X					X
11	Trancito Lopez Villamil	X					X
12	MirianYamileth Hernandez	X					X
13	Hugo Adalberto Murcia	X				X	
14	Maria Zoyla Bautista	X				X	
15	Hugo Adalbero Murcia		X				
16	Deysi Lorena Fuentes	X				X	
17	Isabel Pinto	X				X	
18	Berta Perez	X					X
19	Salvador Sababria	X					X
20	Carmen Deras Mendez	X					X
21	Juan Mendez	X					X
22	Adalberto Gabes		X				
23	Mariel Regalado Serrano	X					X
24	Pedro Franco	X					X

Descripción Edificación	#
Viviendas ocupadas	20
Viviendas desocupadas	4
Iglesias	0
Centro Comunal	0
Escuela	0
Kínder	0
Cesar	0
Negocios	0
Edificio Gubernamental	0
Otras	0
Total	24

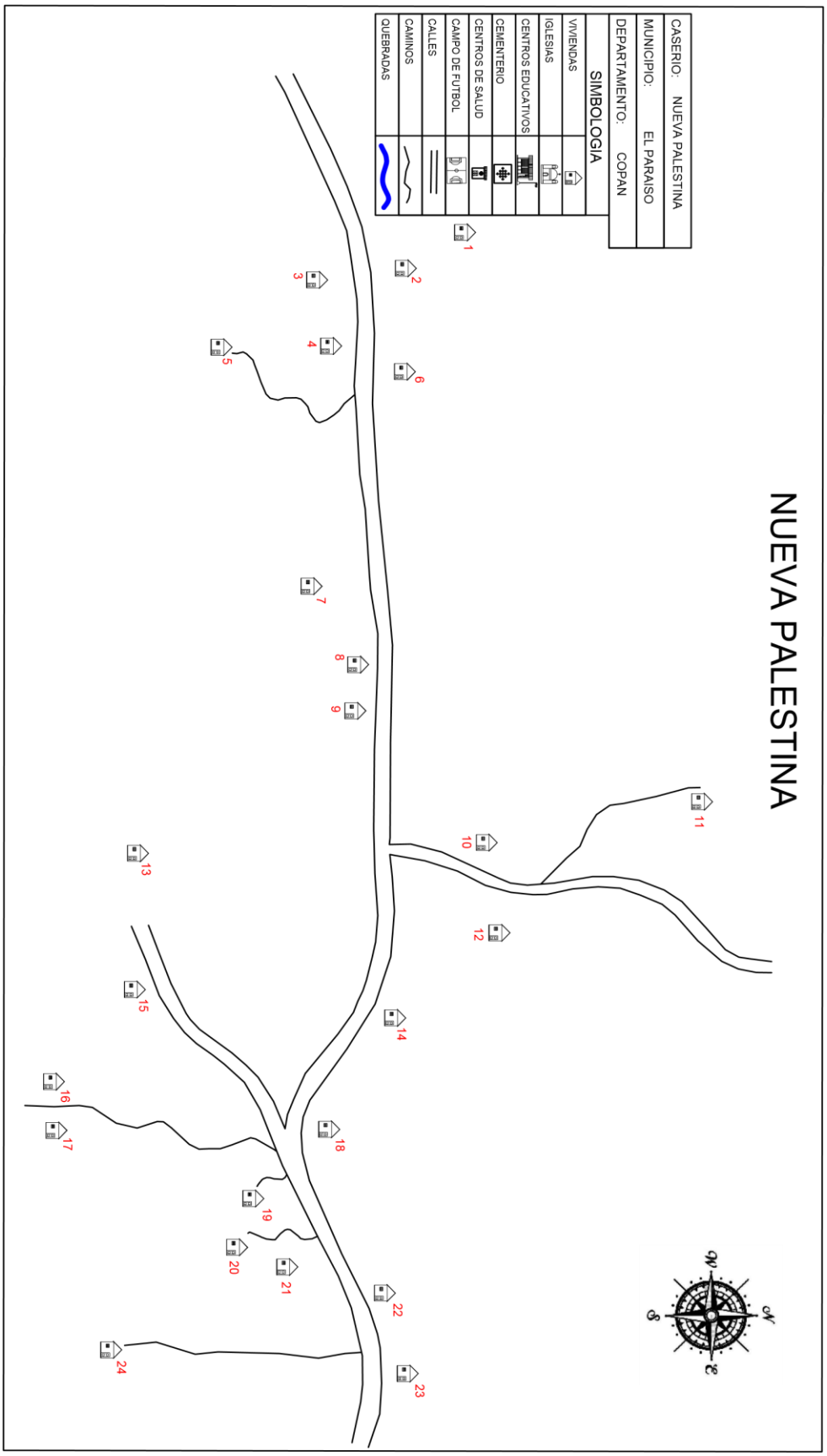
NUEVA PALESTINA
CASERIO: NUEVA PALESTINA
MUNICIPIO: EL PARAISO
DEPARTAMENTO: COPAN
SIMBOLOGIA
VIVIENDAS
IGLESIAS
CENTROS EDUCATIVOS
CEMENTERIO
CENTROS DE SALUD
CAMPO DE FUTBOL
CALLES
CAMINOS
QUEBRADAS
N
S
E
W

MANCOMUNIDAD CHORTI

MUNICIPALIDAD DEL PARAISO, COPÁN.

Encuesta Socioeconomica para Establecer Linea de Base a Nivel Municipal

(en el marco de los ODS)

DATOS GENERALES

Municipio: El Paraiso, Copán

Barrio: Las Vueltas

Población: 85 Vivienda: 26

12. Clasificación de personas por rangos de edades y sexos

No	Rangos de Edades	No. De Personas	Sexo		saben leer y escribir	
			F	M	F	M
1	Menores de 1 año	0	0	0	0	0
2	De 1 a 4 años	7	3	4	0	0
3	De 5 a 6 años	6	3	3	1	0
4	De 7 a 12 años	11	4	7	4	6
5	De 13 a 15 años	0	0	0	0	0
6	De 16 a 18 años	5	3	2	3	2
7	De 19 a 23 años	8	6	2	6	2
8	De 24 a 30 años	19	10	9	10	9
9	De 31 a 40 años	11	5	6	5	6
10	De 41 a 50 años	3	2	1	2	1
11	De 51 a 64 años	11	4	7	4	7
12	De 65 años y mas	4	1	3	1	3

13. Cuantas madres solteras hay en el hogar:

0 0.0 %

14. Cuantos niñ@s nacieron en la familia durante 2013:

0 0.0 %

Femenino 0 ##### %

Masculino 0 ##### %

Mujeres en edad reproductiva

24

15. Quien atendio el parto

1. Enfermera		0.0 %
2. Partera		0.0 %
3. Medico		0.0 %
4. Ella sola		0.0 %
5. Marido		0.0 %
6. Otra Persona		0.0 %

16. Hubo alguna muerte materna durante el parto o post parto en la familia en el 2013 (hogares)

1. Si 0 0.0 % 2. No 26 #### %

17. Planifica la familia con su pareja:

1. Si 0 0.0 % 2. No 26 #### %

18. Tipo de método que usa:

1. Ritmo	0	###### %
2. Diu	0	###### %
3. Pastilla	0	###### %
4. Preservativo	0	###### %
5. Inyección	0	###### %
6. Operación	0	###### %
6.1. F	0	###### %
6.2. M	0	###### %

19. Se murio en la familia un niño (a) menor de 5 años en el 2013:

1. Si 0 0.0 % 2. No 26 #### % Femenino 0 #### % Masculino 0 #### %

20. Se manifestaron en elgun miembro de su familia las siguientes enfermedades, durante el 2013:

No	Tipo de enfermedad	Se manifesto		Sexo				Asistencia					
		Si	%	M	%	F	%	Publica	%	Privada	%	Propia	%
1	Infecciones Respiratorias Agudas	0	0	0	####	0	#####	0	#####	0	####	0	###
2	Dengue Clásico	0	0	0	####	0	#####	0	#####	0	####	0	###
3	Paludismo	0	0	0	####	0	#####	0	#####	0	####	0	###
4	Dengue Hemorrágico	0	0	0	####	0	#####	0	#####	0	####	0	###
5	Chagas	0	0	0	####	0	#####	0	#####	0	####	0	###
6	Alcoholismo	0	0	0	####	0	#####	0	#####	0	####	0	###
7	Discapacidad en Niños/Niñas	0	0	0	####	0	#####	0	#####	0	####	0	###
8	Discapacidad en Jovenes	0	0	0	####	0	#####	0	#####	0	####	0	###
9	Discapacidad en Adultos	0	0	0	####	0	#####	0	#####	0	####	0	###
10	Discapacidad en Adulto Mayor	0	0	0	####	0	#####	0	#####	0	####	0	###
11	Tuberculosis	0	0	0	####	0	#####	0	#####	0	####	0	###
12	Cancer	0	0	0	####	0	#####	0	#####	0	####	0	###
13	Diarreas	0	0	0	####	0	#####	0	#####	0	####	0	###
14	De la piel	0	0	0	####	0	#####	0	#####	0	####	0	###
15	Otros:	0	0	0	####	0	#####	0	#####	0	####	0	###

21. Tipo de vivienda en uso:

Casa	26	100.0	%
Apartamento Independiente	0	0.0	%
Local no abitacional	0	0.0	%
Cuarto mesón (cuarterias)	0	0.0	%
Casa improvisada	0	0.0	%

22. Materiales de construcción de las paredes:

1. Adobe	6	23.1	%
2. Bloque	1	3.8	%
3. Bahareque	0	0.0	%
4. Madera	19	73.1	%
5. Desperdicios	0	0.0	%
6. Ladrillo	0	0.0	%
7. Piedra	0	0.0	%

23. Tenecia de la vivienda:

Propia totalmente pagada	25	96.2	%
Dominio:			
Pleno	1	4.0	%
Escritura	2	8.0	%
Util	22	88.0	%
Sexo:			
Masculino	21	84.0	%
Femenino	4	16.0	%
Ambos	0	0.0	%
Propia Pagando	0	0.0	%
Alquilada	0	0.0	%
Prestada	1	3.8	%

24. Cuales son los principales problemas de la vivienda.

No tiene repello	3	11.5	%
Piso de tierra	20	76.9	%
Falta de cielo falso	16	61.5	%
Problemas estructurales	18	69.2	%
Techo en mal estado	2	7.7	%
Ninguno	1	3.8	%

Externo 3 100.0 % Interno 3 #### %

25. Condiciones de la vivienda:

Buena	1	3.8	%
Regular	14	53.8	%
Mala	11	42.3	%

26. Freceuntementeque utilizan para cocinar:

Electricidad	1	3.8	%
Gas volátil (Chimbo)	1	3.8	%
Gas (Kerosén)	0	0.0	%
Leña	24	92.3	%
No Cosina	0	0.0	%

27. Cuantas piezas tiene esta vivienda:

Una	2	7.7	%
Dos	3	####	%
Tres	17	####	%
Cuatro	3	####	%
Cinco	1	3.8	%
Seis y mas	0	0.0	%

28. Cuantos baños tiene:

No tiene baño	13	50.0	%
Uno	13	50.0	%
Dos	0	0.0	%
Tres y mas	0	0.0	%

29. Cuántas piezas se utilizan como dormitorio:

Una	20	76.9	%
Dos	5	19.2	%
Tres	1	3.8	%
Cuatro y mas	0	0.0	%

30. Cuántas familias viven en esta casa:

Una	25	96.2	%
Dos	1	3.8	%
Tres	0	0.0	%
Cuatro	0	0.0	%
Cinco y mas	0	0.0	%

Familias 27

31. Ha emigrado algun miembro de su hogar:

Si	2	7.7	%
Cuantos	4	15.4	%
Sexo:			
Maculino	4	#####	%
Femenino	0	0.0	%
Dentro del pais	0	0.0	%
Otro pais	4	#####	%
No	24	92.3	%

32. Conoce usted casos de violencia intrafamiliar en el barrio en el ultimo año:

Si 0 - % Cuantos 0 ### %
No 26 ##### %

33. Le ha sucedido algún caso de violencia a usted o a su familia en el ultimo año:

Si			Cuantos			No		
	0	0.0 %		0	0.0 %		26	100.0 %

34. Situación educativa actual, e igualdad entre los sexos, de los niños en edad escolar (4 a 23 años 32)

Sexo		Grado que actualmente cursan o cursaron											Estudian ahora	
M	F	Pre Grado	Primer Grado	Segundo Grado	Tercero Grado	Cuarto Grado	Quinto Grado	Sexto Grado	Básico	Diver.	Univ.	Ning.	Si	No
18	14	8	6	5	1	4	1	7	0	0	0	0	18	14
56.%	43 %	25.0 %	18.8 %	15.6 %	3.1 %	12.5 %	3.1 %	21.9 %	0.0 %	0.0 %	0.0 %	0.0 %	56.3 %	43.8 %

35. Profesión u oficio e ingresos de los miembros de la familia en edad de trabajar:

Pea Ocupada y Desocupada

Si	%	No	%
31	47.7	34	52.3

Ingresos Menos de 1,000	23	74.2	%
Ingresos entre Lps. 1,001 a 2,000	7	22.6	%
Ingresos entre Lps. 2,001 a 4,000	1	3.2	%
Ingresos entre Lps. 4,001 a 8,000	0	0.0	%
Ingresos entre Lps. 8,001 y más	0	0.0	%

PEA Ocupada y desocupada
65

Viviendas	26

36. Alguien de la familia ha obtenido algún tipo de prestamo:

Si	0	-	%
No	26	#####	%
M	0	######	%
F	0	######	%

37. Reciben remesas:

Si	0	-	%
No	26	#####	%

39. Cuantos son los ingresos mensuales familiares:

Rangos (Lps)	Hogar	%
de 1,000.00	13	50.00
1,001 - 2,000	11	42.31
2,001 - 4,000	2	7.69
4,001 - 8,000	0	0.00
8,001 - 12,000	0	0.00
12,001 - 20,000	0	0.00
20,001 - 30,000	0	0.00
30,001 - 50,000	0	0.00
50,001 y Mas	0	0.00

38. Cuanto lps.

No.	Rango	Cant.	%
1	0.01 - 1000.00	0	#######
2	1000.01 -2000.00	0	#######
3	2000.01 - y mas	0	#######

40. Los ingresos familiares ajustan para alimentarse los:

1. 3 tiempos	14	53.8	%
2. 2 tiempos	12	46.2	%
3. 1 tiempos	0	0.0	%

41. Trabaja por cuenta propia la tierra alguien en la familia

1. Si	26	100.0	%
2. No	4	15.4	%

Cuantos	M	26	100.0 %
	F	0	0.0 %

Uno	19	73.1	%
Dos	2	7.7	%
Tres	1	3.8	%
Cuatro	0	0.0	%
Cinco y mas	0	0.0	%

43. Se producen alimentos en la familia:

Si	21	80.8	%
No	5	19.2	%

Viviendas	26

44. Producen suficientes alimentos para autoconsumo:

Si	16	61.5	%
No	10	38.5	%

42. Tipo de tenencia de la tierra

1. Propia pagada	13	50.0	%
Pleno	6	46.2	%
Util	10	76.9	%
2. Propia pagando	0	0.0	%
3. Alquilada	5	19.2	%
4. Prestada	4	15.4	%
5. En litigio	0	0.0	%
6. Comunal	0	0.0	%
7. No tiene	4	15.4	%

45. De los alimentos que producen obtienen exedentes para la venta:

Si	0	0.0	%
No	26	100.0	%

46. Cuantos hombres de la familia participan en organizaciones:

Ninguno	17	65.4	%
Uno	8	30.8	%
Dos	1	3.8	%
Tres y mas	0	0.0	%

47. Cuantas mujeres de la familia participan en organizaciones:

Ninguno	19	73.1	%
Uno	6	23.1	%
Dos	1	3.8	%
Tres y mas		0.0	%

48. En la casa que habita existen los siguientes sevicios publicos:

No	Servicios Publicos	Lo reciben	
		Cant.	%
1	Agua de pozo propio	0	0.0
2	Agua domiciliar de pozo comunal	0	0.0
3	Acarrea agua de rio o quebrada	0	0.0
4	Agua domiciliar por acueducto	26	100.0
5	Agua domiciliar por Manguera	0	0.0
6	Agua llave publica / fuente	0	0.0
7	Reservorio de agua lluvia	0	0.0
8	Servicio sanitario	5	19.2
9	Letrina	22	84.6
10	Usa la letrina	22	84.6
11	Recolección de basura	0	0.0
12	Aseo de calles	0	0.0
13	Energia eléctrica domiciliaria	26	100.0
14	Teléfono (Hondutel)	0	0.0
15	Teléfono (Celular)	2	7.7
16	Alumbrada publico	26	100.0
17	Mantenimiento de calles	0	0.0

Indicadores Socioeconómicos de El Paraiso, Copán.

Levantamiento de Indicadores Socioeconómicos
Identificación de viviendas por Comunidad.

Municipio de: El Paraíso, Copan.
Código: 0409
Comunidad: Las Vueltas

Nº Vivienda	Nombre de jefe de Familia	Ocupado	Desocupado	Edificio, publico Negocio/	Estado Vivienda		
					B	R	M
1	Maria Isabel Gonzales	X				X	
2	Elvin Fuentes		X			X	
3	Maria Ofelia Fuentes	X				X	
4	Sedbia Guadalupe Fuentes	X			X		
5	Maria Ofelia Fuentes		X			X	
6	Iris Yaneth Garcia	X			X		
7	Gabriel Mejia		X			X	
8	Arely Mendez	X				X	
9	Elena Reyes	X				X	
10	Maria Enriqueta Mejia	X				X	
11	Rosa Delia Ramirez	X				X	
12	Winder Moreira		X			X	
13	Anibal Moreira		X			X	
14	Jesus Osbin Moreira	X				X	
15	Elena Leonor	X				X	
16	Mirna Noemi Fuentes	X				X	
17	Mirian Yolanda Moreira	X				X	
18	Lidia Moreira		X			X	
19	Carlos Garcia	X			X		
20	ESCUELA			Escuela		X	
21	Nelson Amar Garcia	X				X	
22	Nely Suyapa Solis	X				X	
23	Rosa Pintos	X			X		
24	Francisca Sifontes	X				X	
25	Elder Arnaldo Garcia	X				X	
26	Magnor Leonel Garcia	X				X	
27	Rosa Lidia Pinto	X				X	
28	Suyapa Pineda	X				X	
29	Ivis Doany Chinchilla	X				X	
30	Marco Tulio Basques	X					X
31		X					X
32	Andres Solis	X					X
33	Alba Leticia Solis	X					X

34	Darwin Alduvi Salguero		X				X
35	Jose Omar Mejia	X					X

Descripción Edificación	#
Viviendas ocupadas	26
Viviendas desocupadas	8
Iglesias	0
Centro Comunal	0
Escuela	1
Kínder	0
Cesar	0
Negocios	0
Edificio Gubernamental	0
Otras	0
Total	35

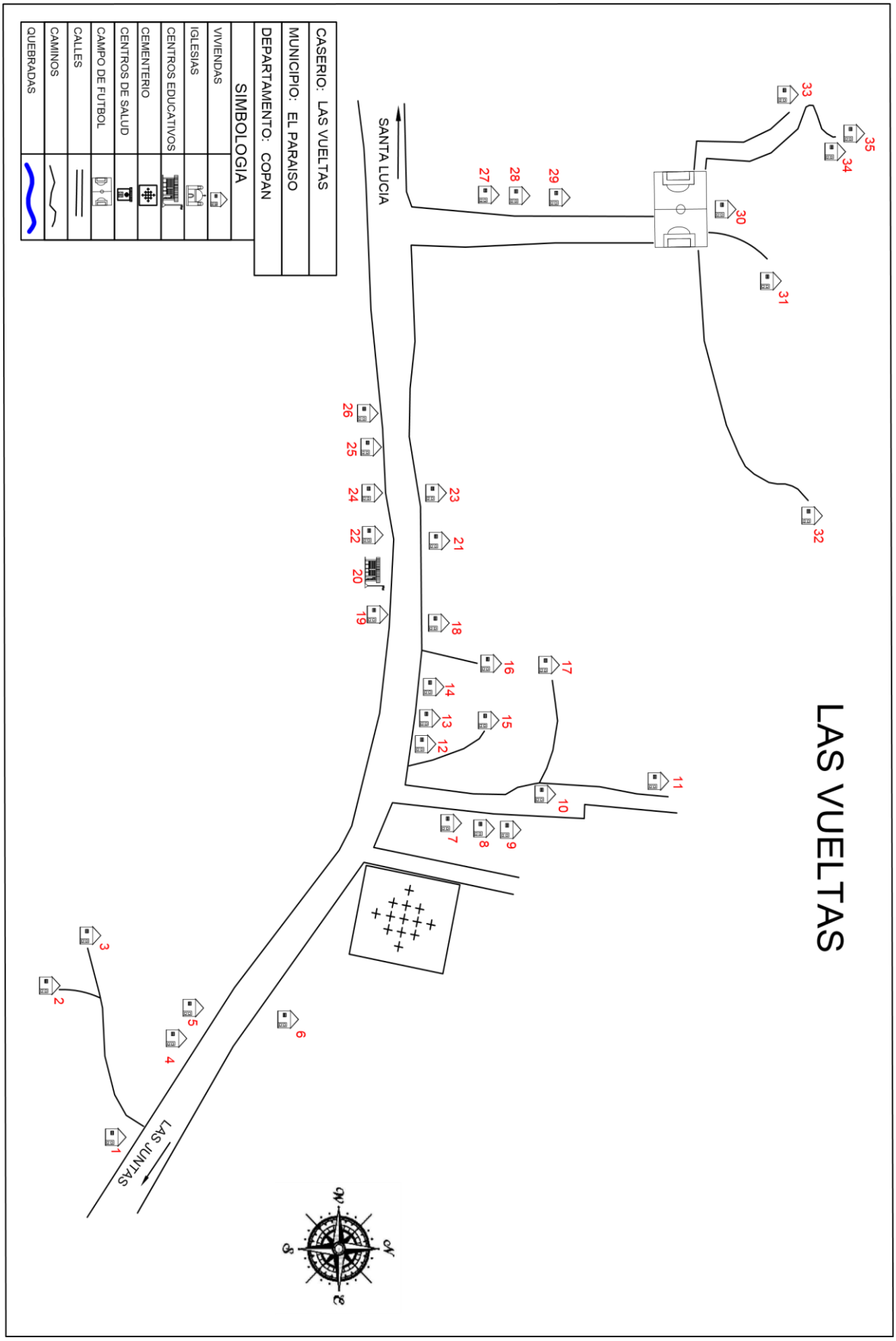
LAS VUELTAS
CASERIO: LAS VUELTAS
MUNICIPIO: EL PARAISO
DEPARTAMENTO: COPAN
SIMBOLOGIA
VIVIENDAS
IGLESIAS
CENTROS EDUCATIVOS
CEMENTERIO
CENTROS DE SALUD
CAMPO DE FUTBOL
CALLES
CAMINOS
QUEBRADAS
SANTA LUCIA
LAS JUNTAS

MANCOMUNIDAD CHORTI

MUNICIPALIDAD DEL PARAISO, COPÁN.

Encuesta Socioeconomica para Establecer Linea de Base a Nivel Municipal

(en el marco de los ODS)

DATOS GENERALES

Municipio: El Paraiso, Copán

Barrio: Los Cerritos

Población: 34

Vivienda: 13

12. Clasificación de personas por rangos de edades y sexos

No	Rangos de Edades	No. De Personas	Sexo		saben leer y escribir	
			F	M	F	M
1	Menores de 1 año	0	0	0	0	0
2	De 1 a 4 años	0	0	0	0	0
3	De 5 a 6 años	5	3	2	0	0
4	De 7 a 12 años	8	4	4	4	4
5	De 13 a 15 años	0	0	0	0	0
6	De 16 a 18 años	0	0	0	0	0
7	De 19 a 23 años	2	1	1	1	1
8	De 24 a 30 años	5	3	2	3	2
9	De 31 a 40 años	3	1	2	0	2
10	De 41 a 50 años	5	2	3	2	2
11	De 51 a 64 años	6	3	3	3	3
12	De 65 años y mas	0	0	0	0	0

13. Cuantas madres solteras hay en el hogar:

0 0.0 %

14. Cuantos niñ@s nacieron en la familia durante 2013:

0 0.0 %

Femenino 0 ##### %

Masculino 0 ##### %

Mujeres en edad reproductiva

5

15. Quien atendio el parto

1. Enfermera	0	0.0	%
2. Partera	0	0.0	%
3. Medico	0	0.0	%
4. Ella sola	0	0.0	%
5. Marido	0	0.0	%
6. Otra Persona	0	0.0	%

16. Hubo alguna muerte materna durante el parto o post parto en la familia en el 2013 (hogares)

1. Si 0 0.0 % 2. No 13 #### %

17. Planifica la familia con su pareja:

1. Si 0 0.0 % 2. No 13 #### %

18. Tipo de método que usa:

1. Ritmo	0	######	%
2. Diu	0	######	%
3. Pastilla	0	######	%
4. Preservativo	0	######	%
5. Inyección	0	######	%
6. Operación	0	######	%
6.1. F	0	######	%
6.2. M	0	######	%

19. Se murio en la familia un niño (a) menor de 5 años en el 2013:

1. Si 0 0.0 % 2. No 13 #### % Femenino 0 #### % Masculino 0 #### %

20. Se manifestaron en elgun miembro de su familia las siguientes enfermedades, durante el 2013:

No	Tipo de enfermedad	Se manifesto		Sexo				Asistencia					
		Si	%	M	%	F	%	Publica	%	Privada	%	Propia	%
1	Infecciones Respiratorias Agudas	0	0	0	####	0	#####	0	#####	0	####	0	###
2	Dengue Clásico	0	0	0	####	0	#####	0	#####	0	####	0	###
3	Paludismo	0	0	0	####	0	#####	0	#####	0	####	0	###
4	Dengue Hemorrágico	0	0	0	####	0	#####	0	#####	0	####	0	###
5	Chagas	0	0	0	####	0	#####	0	#####	0	####	0	###
6	Alcoholismo	0	0	0	####	0	#####	0	#####	0	####	0	###
7	Discapacidad en Niños/Niñas	0	0	0	####	0	#####	0	#####	0	####	0	###
8	Discapacidad en Jovenes	0	0	0	####	0	#####	0	#####	0	####	0	###
9	Discapacidad en Adultos	0	0	0	####	0	#####	0	#####	0	####	0	###
10	Discapacidad en Adulto Mayor	0	0	0	####	0	#####	0	#####	0	####	0	###
11	Tuberculosis	0	0	0	####	0	#####	0	#####	0	####	0	###
12	Cancer	0	0	0	####	0	#####	0	#####	0	####	0	###
13	Diarreas	0	0	0	####	0	#####	0	#####	0	####	0	###
14	De la piel	0	0	0	####	0	#####	0	#####	0	####	0	###
15	Otros:	0	0	0	####	0	#####	0	#####	0	####	0	###

21. Tipo de vivienda en uso:

Casa	13	100.0 %
Apartamento Independiente	0	0.0 %
Local no abitacional	0	0.0 %
Cuarto mesón (cuarterias)	0	0.0 %
Casa improvisada	0	0.0 %

22. Materiales de construcción de las paredes:

1. Adobe	3	23.1 %
2. Bloque	4	30.8 %
3. Bahareque	0	0.0 %
4. Madera	6	46.2 %
5. Desperdicios	0	0.0 %
6. Ladrillo	0	0.0 %
7. Piedra	0	0.0 %

23. Tenecia de la vivienda:

Propia totalmente pagada	5	38.5 %
Dominio:		
Pleno	4	80.0 %
Escritura	0	0.0 %
Util	1	20.0 %
Sexo:		
Masculino	4	80.0 %
Femenino	0	0.0 %
Ambos	1	20.0 %
Propia Pagando	3	23.1 %
Alquilada	1	7.7 %
Prestada	4	30.8 %

24. Cuales son los principales problemas de la vivienda.

No tiene repello	1	7.7	%	Externo	1	100.0	%	Interno	1	####	%
Piso de tierra	6	46.2	%								
Falta de cielo falso	3	23.1	%								
Problemas estructurales	4	30.8	%								
Techo en mal estado	3	23.1	%								
Ninguno	1	7.7	%								

25. Condiciones de la vivienda:

Buena	1	7.7	%
Regular	11	84.6	%
Mala	1	7.7	%

26. Freceuntementeque utilizan para cocinar:

Electricidad	0	0.0	%
Gas volátil (Chimbo)	0	0.0	%
Gas (Kerosén)	0	0.0	%
Leña	13	####	%
No Cosina	0	0.0	%

27. Cuantas piezas tiene esta vivienda:

Una	3	####	%
Dos	5	####	%
Tres	5	####	%
Cuatro	0	0.0	%
Cinco	0	0.0	%
Seis y mas	0	0.0	%

28. Cuantos baños tiene:

No tiene baño	3	23.1	%
Uno	10	76.9	%
Dos	0	0.0	%
Tres y mas	0	0.0	%

29. Cuántas piezas se utilizan como dormitorio:

Una	11	84.6	%
Dos	2	15.4	%
Tres	0	0.0	%
Cuatro y mas	0	0.0	%

30. Cuántas familias viven en esta casa:

Una	13	#####	%	
Dos	0	0.0	%	
Tres	0	0.0	%	
Cuatro	0	0.0	%	Familias
Cinco y mas	0	0.0	%	13

31. Ha emigrado algun miembro de su hogar:

Si	0	0.0	%
Cuantos	0	0.0	%
Sexo:			
Maculino	0	#####	%
Femenino	0	#####	%
Dentro del pais	0	#####	%
Otro pais	0	#####	%
No	13	#####	%

32. Conoce usted casos de violencia intrafamiliar en el barrio en el ultimo año:

Si	0	-	%	Cuantos	0	### %
No	13	#####	%			

33. Le ha sucedido algún caso de violencia a usted o a su familia en el ultimo año:

Si			Cuantos			No		
	0	0.0 %		0	0.0 %		13	100.0 %

34. Situación educativa actual, e igualdad entre los sexos, de los niños en edad escolar (4 a 23 años 13)

Sexo		Grado que actualmente cursan o cursaron											Estudian ahora	
M	F	Pre Grado	Primer Grado	Segundo Grado	Tercero Grado	Cuarto Grado	Quinto Grado	Sexto Grado	Básico	Diver.	Univ.	Ning.	Si	No
6	7	2	2	2	3	3	1	0	0	0	0	0	8	5
46.2 %	53.8 %	15.4 %	15.4 %	15.4 %	23.1 %	23.1 %	7.7 %	0.0 %	0.0 %	0.0 %	0.0 %	0.0 %	61.5 %	38.5 %

35. Profesión u oficio e ingresos de los miembros de la familia en edad de trabajar:

Pea Ocupada y Desocupada

Si	%	No	%
13	59.1	9	40.9

Ingresos Menos de 1,000	7	53.8	%
Ingresos entre Lps. 1,001 a 2,000	6	46.2	%
Ingresos entre Lps. 2,001 a 4,000	0	0.0	%
Ingresos entre Lps. 4,001 a 8,000	0	0.0	%
Ingresos entre Lps. 8,001 y más	0	0.0	%

PEA Ocupada y desocupada
22

Viviendas	13

36. Alguien de la familia ha obtenido algún tipo de prestamo:

Si	0	-	%
No	13	#####	%
M	0	######	%
F	0	######	%

37. Reciben remesas:

Si	0	-	%
No	13	#####	%

39. Cuantos son los ingresos mensuales familiares:

Rangos (Lps)	Hogar	%
de 1,000.00	7	53.85
1,001 - 2,000	6	46.15
2,001 - 4,000	0	0.00
4,001 - 8,000	0	0.00
8,001 - 12,000	0	0.00
12,001 - 20,000	0	0.00
20,001 - 30,000	0	0.00
30,001 - 50,000	0	0.00
50,001 y Mas	0	0.00

38. Cuanto lps.

No.	Rango	Cant.	%
1	0.01 - 1000.00	0	#######
2	1000.01 -2000.00	0	#######
3	2000.01 - y mas	0	#######

40. Los ingresos familiares ajustan para alimentarse los:

1. 3 tiempos	7	53.8	%
2. 2 tiempos	6	46.2	%
3. 1 tiempos	0	0.0	%

41. Trabaja por cuenta propia la tierra alguien en la familia

1. Si	2	15.4	%
2. No	22	169.2	%

Cuantos			
	M	2	100.0 %
	F	0	0.0 %

Uno	2	100.0 %
Dos	0	0.0 %
Tres	0	0.0 %
Cuatro	0	0.0 %
Cinco y mas	0	0.0 %

43. Se producen alimentos en la familia:

Si	0	0.0	%
No	13	100.0	%

Viviendas	13

44. Producen suficientes alimentos para autoconsumo:

Si	0	0.0	%
No	13	100.0	%

42. Tipo de tenencia de la tierra

1. Propia pagada	0	0.0	%
Pleno	0	#######	%
Util	0	#######	%
2. Propia pagando	1	7.7	%
3. Alquilada	0	0.0	%
4. Prestada	1	7.7	%
5. En litigio	0	0.0	%
6. Comunal	0	0.0	%
7. No tiene	1	7.7	%

45. De los alimentos que producen obtienen exedentes para la venta:

Si	0	0.0	%
No	13	100.0	%

46. Cuantos hombres de la familia participan en organizaciones:

Ninguno	13	100.0	%
Uno	0	0.0	%
Dos	0	0.0	%
Tres y mas	0	0.0	%

47. Cuantas mujeres de la familia participan en organizaciones:

Ninguno	12	92.3	%
Uno	1	7.7	%
Dos	0	0.0	%
Tres y mas	0	0.0	%

48. En la casa que habita existen los siguientes sevicios publicos:

No	Servicios Publicos	Lo reciben	
		Cant.	%
1	Agua de pozo propio	0	0.0
2	Agua domiciliar de pozo comunal	0	0.0
3	Acarrea agua de rio o quebrada	0	0.0
4	Agua domiciliar por acueducto	13	100.0
5	Agua domiciliar por Manguera	0	0.0
6	Agua llave publica / fuente	0	0.0
7	Reservorio de agua lluvia	0	0.0
8	Servicio sanitario	4	30.8
9	Letrina	6	46.2
10	Usa la letrina	1	7.7
11	Recolección de basura	0	0.0
12	Aseo de calles	0	0.0
13	Energia eléctrica domiciliaria	13	100.0
14	Teléfono (Hondutel)	0	0.0
15	Teléfono (Celular)	13	100.0
16	Alumbrada publico	13	100.0
17	Mantenimiento de calles	0	0.0

Indicadores Socioeconómicos de El Paraiso, Copán.

Levantamiento de Indicadores Socioeconómicos
Identificación de viviendas por Comunidad.

Municipio de: El Paraíso, Copan.
Código: 0409

Comunidad: Los Cerritos

Nº Vivienda	Nombre de jefe de Familia	Ocupado	Desocupado	Edificio, publico Negocio/	Estado Vivienda		
					B	R	M
1	Alejandro Mejia		X				X
2	Faustino Saul Lopez	X				X	
3	Ercely Aguirre	X					X
4	Aura Luz	X				X	
5	Eva Diaz	X				X	
6	Iris del Carmen Hernandez	X				X	
7	Escuela			X			
8	Alejandro Franco		X				X
9	Genaro Franco	X					X
10	Manuel Franco	X					X
11	Saul Lopez		X				X
12	Vilma Yamileth Hernandez	X					X
13	Iris Corina Hernandez	X					X
14	Norma Maribel Veliz	X					X
15	Rufino Franco		X				X
16	Candida Franco	X					X
17	Jorge Humberto Lopez	X				X	
18	Ingris Rebeca Lopez	X					X
19	Maria Siriaca Leon	X				X	
20	Juan Angel Hernandez	X					
21	Lionor Abrego		X				X
22	Antonio Pinto		X				X
36							
37							

Descripción Edificación	#
Viviendas ocupadas	15
Viviendas desocupadas	6
Iglesias	0
Centro Comunal	0
Escuela	1
Kínder	0
Cesar	0
Negocios	0
Edificio Gubernamental	0
Otras	0
Total	22

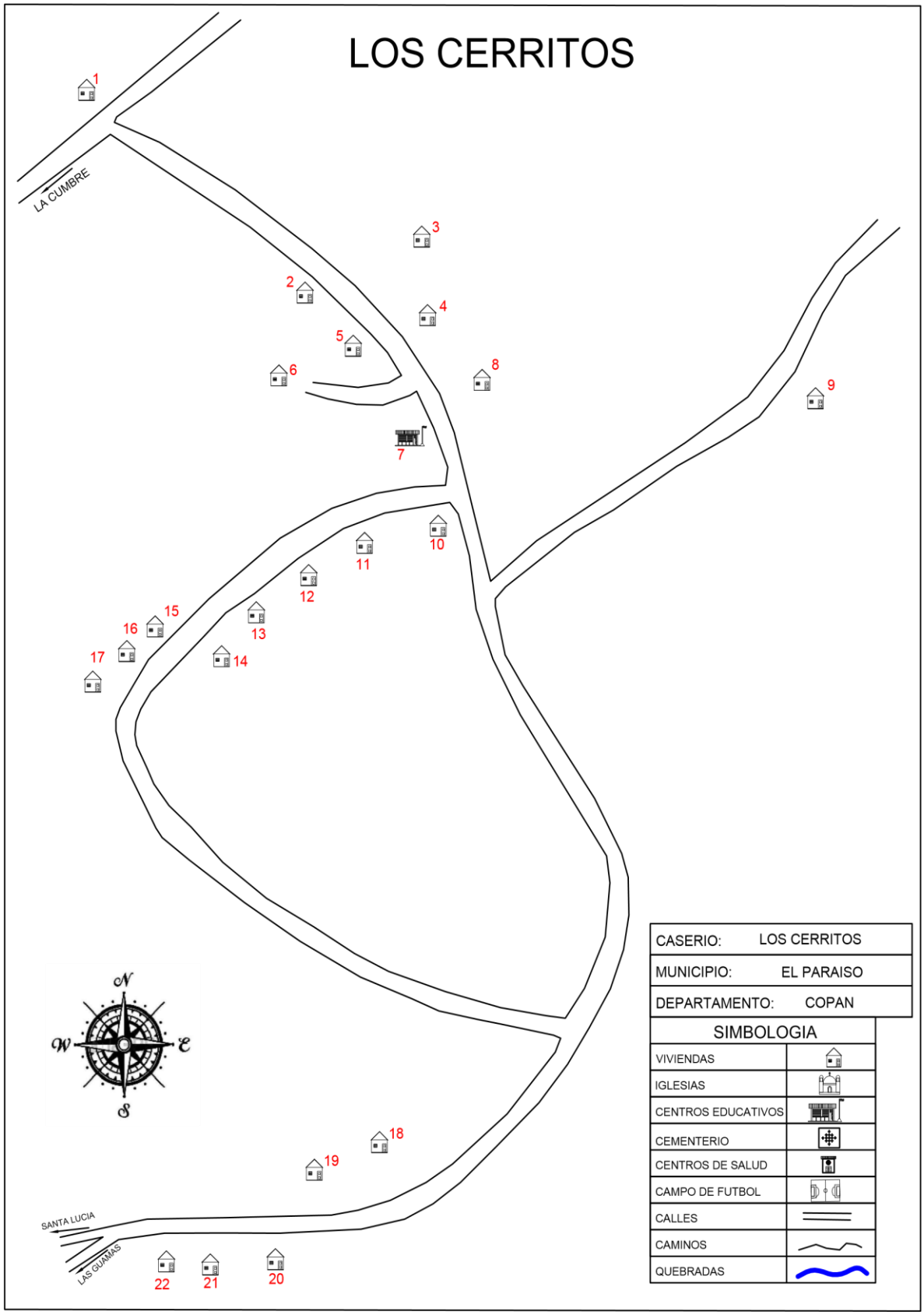
LOS CERRITOS
LA CUMBRE
SANTA LUCIA
LAS GUAMAS
1
2
3
4
5
6
7
8
9
10
11
12
13
14
15
16
17
18
19
20
21
22
CASERIO: LOS CERRITOS
MUNICIPIO: EL PARAISO
DEPARTAMENTO: COPAN
SIMBOLOGIA
VIVIENDAS
IGLESIAS
CENTROS EDUCATIVOS
CEMENTERIO
CENTROS DE SALUD
CAMPO DE FUTBOL
CALLES
CAMINOS
QUEBRADAS

MANCOMUNIDAD CHORTI

MUNICIPALIDAD DEL PARAISO, COPÁN.

Encuesta Socioeconomica para Establecer Linea de Base a Nivel Municipal

(en el marco de los ODS)

DATOS GENERALES

Municipio: El Paraiso, Copán

Caserio: Las Mesitas

Población: 35

Vivienda: 14

12. Clasificación de personas por rangos de edades y sexos

No	Rangos de Edades	No. De Personas	Sexo		saben leer y escribir	
			F	M	F	M
1	Menores de 1 año	0	0	0	0	0
2	De 1 a 4 años	3	1	2	0	0
3	De 5 a 6 años	1	0	1	0	0
4	De 7 a 12 años	0	0	0	0	0
5	De 13 a 15 años	2	1	1	1	0
6	De 16 a 18 años	3	1	2	1	1
7	De 19 a 23 años	7	3	4	2	4
8	De 24 a 30 años	4	2	2	1	2
9	De 31 a 40 años	6	2	4	1	2
10	De 41 a 50 años	0	0	0	0	0
11	De 51 a 64 años	3	3	0	0	0
12	De 65 años y mas	6	2	4	1	1

13. Cuantas madres solteras hay en el hogar:

0 0.0 %

14. Cuantos niñ@s nacieron en la familia durante 2013:

0 0.0 %

Femenino 0 ##### %

Masculino 0 ##### %

Mujeres en edad reproductiva

9

15. Quien atendio el parto

1. Enfermera	0	0.0 %
2. Partera	0	0.0 %
3. Medico	0	0.0 %
4. Ella sola	0	0.0 %
5. Marido	0	0.0 %
6. Otra Persona	0	0.0 %

16. Hubo alguna muerte materna durante el parto o post parto en la familia en el 2013 (hogares)

1. Si 0 0.0 % 2. No 14 #### %

17. Planifica la familia con su pareja:

1. Si 1 7.1 % 2. No 13 92.9 %

18. Tipo de método que usa:

1. Ritmo	0	0.0 %
2. Diu	0	0.0 %
3. Pastilla	0	0.0 %
4. Preservativo	0	0.0 %
5. Inyección	1	100.0 %
6. Operación	0	0.0 %
6.1. F	0	0.0 %
6.2. M	0	0.0 %

19. Se murio en la familia un niño (a) menor de 5 años en el 2013:

1. Si 0 0.0 % 2. No 14 #### % Femenino 0 #### % Masculino 0 #### %

20. Se manifestaron en elgun miembro de su familia las siguientes enfermedades, durante el 2013:

No	Tipo de enfermedad	Se manifesto		Sexo				Asistencia					
		Si	%	M	%	F	%	Publica	%	Privada	%	Propia	%
1	Infecciones Respiratorias Agudas	0	0	0	####	0	#####	0	#####	0	####	0	###
2	Dengue Clásico	0	0	0	####	0	#####	0	#####	0	####	0	###
3	Paludismo	0	0	0	####	0	#####	0	#####	0	####	0	###
4	Dengue Hemorrágico	0	0	0	####	0	#####	0	#####	0	####	0	###
5	Chagas	0	0	0	####	0	#####	0	#####	0	####	0	###
6	Alcoholismo	0	0	0	####	0	#####	0	#####	0	####	0	###
7	Discapacidad en Niños/Niñas	0	0	0	####	0	#####	0	#####	0	####	0	###
8	Discapacidad en Jovenes	0	0	0	####	0	#####	0	#####	0	####	0	###
9	Discapacidad en Adultos	1	3	1	100	0	0	0	#####	0	####	1	###
10	Discapacidad en Adulto Mayor	0	0	0	####	0	#####	0	#####	0	####	0	###
11	Tuberculosis	0	0	0	####	0	#####	0	#####	0	####	0	###
12	Cancer	0	0	0	####	0	#####	0	#####	0	####	0	###
13	Diarreas	0	0	0	####	0	#####	0	#####	0	####	0	###
14	De la piel	0	0	0	####	0	#####	0	#####	0	####	0	###
15	Otros:	1	3	0	0	1	100	0	0	0	0	1	100

21. Tipo de vivienda en uso:

Casa	14	100.0 %
Apartamento Independiente	0	0.0 %
Local no abitacional	0	0.0 %
Cuarto mesón (cuarterias)	0	0.0 %
Casa improvisada	0	0.0 %

22. Materiales de construcción de las paredes:

1. Adobe	7	50.0 %
2. Bloque	2	14.3 %
3. Bahareque	4	28.6 %
4. Madera	1	7.1 %
5. Desperdicios	0	0.0 %
6. Ladrillo	0	0.0 %
7. Piedra	0	0.0 %

23. Tenecia de la vivienda:

Propia totalmente pagada	8	57.1 %
Dominio:		
Pleno	4	50.0 %
Escritura	3	37.5 %
Util	1	12.5 %
Sexo:		
Masculino	5	62.5 %
Femenino	2	25.0 %
Ambos	1	12.5 %
Propia Pagando	1	7.1 %
Alquilada	1	7.1 %
Prestada	4	28.6 %

24. Cuales son los principales problemas de la vivienda.

No tiene repello	9	64.3	%	Externo	9	100.0	%	Interno	9	####	%
Piso de tierra	10	71.4	%								
Falta de cielo falso	7	50.0	%								
Problemas estructurales	8	57.1	%								
Techo en mal estado	7	50.0	%								
Ninguno	4	28.6	%								

25. Condiciones de la vivienda:

Buena	4	28.6	%
Regular	2	14.3	%
Mala	8	57.1	%

26. Freceuntementeque utilizan para cocinar:

Electricidad	0	0.0	%
Gas volátil (Chimbo)	0	0.0	%
Gas (Kerosén)	0	0.0	%
Leña	14	####	%
No Cosina	0	0.0	%

27. Cuantas piezas tiene esta vivienda:

Una	6	####	%
Dos	5	####	%
Tres	3	####	%
Cuatro	0	0.0	%
Cinco	0	0.0	%
Seis y mas	0	0.0	%

28. Cuantos baños tiene:

No tiene baño	4	28.6	%
Uno	10	71.4	%
Dos	0	0.0	%
Tres y mas	0	0.0	%

29. Cuántas piezas se utilizan como dormitorio:

Una	13	92.9	%
Dos	1	7.1	%
Tres	0	0.0	%
Cuatro y mas	0	0.0	%

30. Cuántas familias viven en esta casa:

Una	14	#####	%	
Dos	0	0.0	%	
Tres	0	0.0	%	
Cuatro	0	0.0	%	Familias
Cinco y mas	0	0.0	%	14

31. Ha emigrado algun miembro de su hogar:

Si	0	0.0	%
Cuantos	0	0.0	%
Sexo:			
Maculino	0	#####	%
Femenino	0	#####	%
Dentro del pais	0	#####	%
Otro pais	0	#####	%
No	14	#####	%

32. Conoce usted casos de violencia intrafamiliar en el barrio en el ultimo año:

Si	0	-	%	Cuantos	0	### %
No	14	#####	%			

33. Le ha sucedido algún caso de violencia a usted o a su familia en el ultimo año:

Si			Cuantos			No		
	0	0.0 %		0	0.0 %		14	100.0 %

34. Situación educativa actual, e igualdad entre los sexos, de los niños en edad escolar (4 a 23 años 13)

Sexo		Grado que actualmente cursan o cursaron											Estudian ahora	
M	F	Pre Grado	Primer Grado	Segundo Grado	Tercero Grado	Cuarto Grado	Quinto Grado	Sexto Grado	Básico	Diver.	Univ.	Ning.	Si	No
8	5	4	0	0	1	1	3	4	0	0	0	0	5	8
61.5 %	38 %	30.8 %	0.0 %	0.0 %	7.7 %	7.7 %	23.1 %	30.8 %	0.0 %	0.0 %	0.0 %	0.0 %	38.5 %	61.5 %

35. Profesión u oficio e ingresos de los miembros de la familia en edad de trabajar:

Pea Ocupada y Desocupada

Si	%	No	%
20	64.5	11	35.5

Ingresos Menos de 1,000	8	40.0	%
Ingresos entre Lps. 1,001 a 2,000	11	55.0	%
Ingresos entre Lps. 2,001 a 4,000	1	5.0	%
Ingresos entre Lps. 4,001 a 8,000	0	0.0	%
Ingresos entre Lps. 8,001 y más	0	0.0	%

PEA Ocupada y desocupada
31

Viviendas	

36. Alguien de la familia ha obtenido algún tipo de prestamo:

Si	0	######	%
No	14	######	%
M	0	######	%
F	0	######	%

37. Reciben remesas:

Si	0	######	%
No	14	######	%

39. Cuantos son los ingresos mensuales familiares:

Rangos (Lps)	Hogar	%
de 1,000.00	4	#####
1,001 - 2,000	6	#####
2,001 - 4,000	4	#####
4,001 - 8,000	0	#####
8,001 - 12,000	0	#####
12,001 - 20,000	0	#####
20,001 - 30,000	0	#####
30,001 - 50,000	0	#####
50,001 y Mas	0	#####

38. Cuanto lps.

No.	Rango	Cant.	%
1	0.01 - 1000.00	0	#######
2	1000.01 -2000.00	0	#######
3	2000.01 - y mas	0	#######

40. Los ingresos familiares ajustan para alimentarse los:

1. 3 tiempos	10	######	%
2. 2 tiempos	3	######	%
3. 1 tiempos	1	######	%

41. Trabaja por cuenta propia la tierra alguien en la familia

1. Si	9	29.0 %			
2. No	10	32.3 %			
			M	9	100.0 %
Cuantos			F	0	0.0 %
Uno	0	0.0 %			
Dos	3	33.3 %			
Tres	1	11.1 %			
Cuatro	0	0.0 %			
Cinco y mas	0	0.0 %			

43. Se producen alimentos en la familia:

Si	3	9.7 %
No	11	35.5 %

Viviendas	31

44. Producen suficientes alimentos para autoconsumo:

Si	2	6.5 %
No	12	38.7 %

42. Tipo de tenencia de la tierra

1. Propia pagada	1	3.2 %
Pleno	1	100.0 %
Util	0	0.0 %
2. Propia pagando	1	3.2 %
3. Alquilada	1	3.2 %
4. Prestada	1	3.2 %
5. En litigio	0	0.0 %
6. Comunal	0	0.0 %
7. No tiene	10	32.3 %

45. De los alimentos que producen obtienen exedentes para la venta:

Si	1	3.2 %
No	13	41.9 %

46. Cuantos hombres de la familia participan en organizaciones:

Ninguno	14	45.2 %
Uno	0	0.0 %
Dos	0	0.0 %
Tres y mas	0	0.0 %

47. Cuantas mujeres de la familia participan en organizaciones:

Ninguno	14	45.2 %
Uno	0	0.0 %
Dos	0	0.0 %
Tres y mas	0	0.0 %

48. En la casa que habita existen los siguientes sevicios publicos:

No	Servicios Publicos	Lo reciben	
		Cant.	%
1	Agua de pozo propio	0	0.0
2	Agua domiciliar de pozo comunal	0	0.0
3	Acarrea agua de rio o quebrada	0	0.0
4	Agua domiciliar por acueducto	14	45.2
5	Agua domiciliar por Manguera	0	0.0
6	Agua llave publica / fuente	0	0.0
7	Reservorio de agua lluvia	0	0.0
8	Servicio sanitario	5	16.1
9	Letrina	5	16.1
10	Usa la letrina	4	12.9
11	Recolección de basura	0	0.0
12	Aseo de calles	0	0.0
13	Energia eléctrica domiciliaria	13	41.9
14	Teléfono (Hondutel)	0	0.0
15	Teléfono (Celular)	7	22.6
16	Alumbrada publico	13	41.9
17	Mantenimiento de calles	0	0.0

Indicadores Socioeconómicos de El Paraiso, Copán.

Levantamiento de Indicadores Socioeconómicos
Identificación de viviendas por Comunidad.

Municipio de: El Paraíso, Copan.
Código: 0409

Comunidad: Las Mesitas

Nº Vivienda	Nombre de jefe de Familia	Ocupado	Desocupado	Edificio, publico Negocio/	Estado Vivienda		
					B	R	M
1	Darwin Coto		X				
2	Jesus Montufar Canan	X					X
3	Francisco Rodriguez Coto	X				X	
4	Delfina Chavez			Galera			
5	Martina Sifontes Romero	X					X
6	Andy Montufar	X				X	
7	Maria Araujo	X					X
8	Carlos Fuentes		X				
9	ESCUELA			Escuela			
10	Adela Fuentes	X				X	
11	Leticia Esperanza Madrid	X				X	
12	Domingo Gonzales	X					X
13	Adelmo Fuentes	X				X	
14	Antonia Gonzales	X					X
15	Deymi Maritza Soriano	X				X	
16	Ramon Moreira		X				
17	Orfilia Madrid	X				X	
18	Rosa Melida Maldonado	X					X
19	Santos Moreira	X					X

Descripción Edificación	#
Viviendas ocupadas	14
Viviendas desocupadas	3
Iglesias	
Centro Comunal	
Escuela	1
Kínder	
Cesar	
Negocios	
Edificio Gubernamental	
Otras	1
Total	19

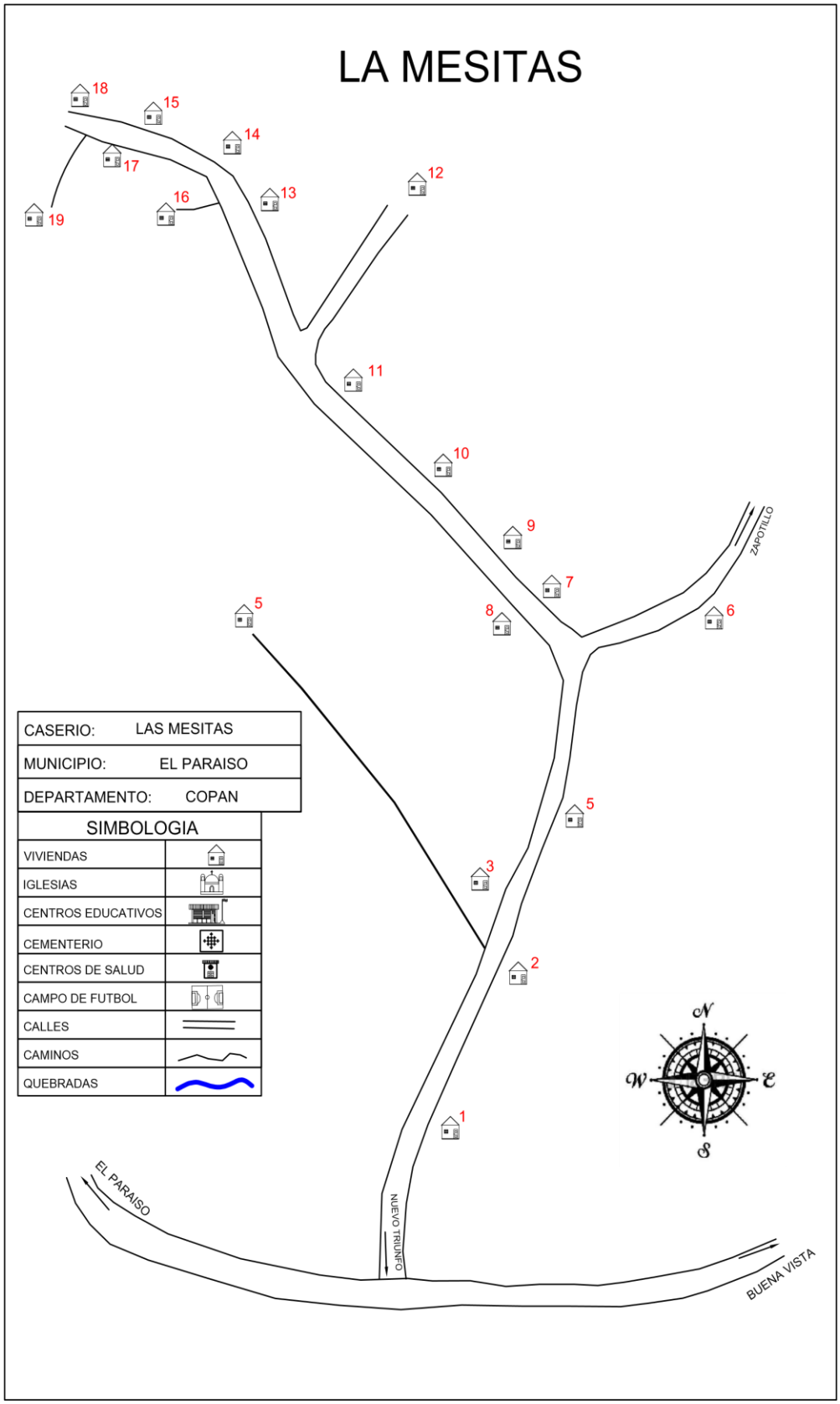
LA MESITAS
18
15
14
17
12
19
16
13
11
10
9
ZAPOTILLO
7
5
8
6
CASERIO: LAS MESITAS
MUNICIPIO: EL PARAISO
DEPARTAMENTO: COPAN
SIMBOLOGIA
VIVIENDAS
IGLESIAS
CENTROS EDUCATIVOS
CEMENTERIO
CENTROS DE SALUD
CAMPO DE FUTBOL
CALLES
CAMINOS
QUEBRADAS
5
3
2
1
N
W
E
S
EL PARAISO
NUEVO TRIUNFO
BUENA VISTA

MANCOMUNIDAD CHORTI

MUNICIPALIDAD DEL PARAISO, COPÁN.

Encuesta Socioeconomica para Establecer Linea de Base a Nivel Municipal

(en el marco de los ODS)

DATOS GENERALES

Municipio: El Paraiso, Copán

Barrio: La Colonia

Población: 63 Vivienda: 19

12. Clasificación de personas por rangos de edades y sexos

No	Rangos de Edades	No. De Personas	Sexo		saben leer y escribir	
			F	M	F	M
1	Menores de 1 año	2	1	1	0	0
2	De 1 a 4 años	8	4	4	0	0
3	De 5 a 6 años	2	1	1	0	0
4	De 7 a 12 años	12	4	8	4	8
5	De 13 a 15 años	5	4	1	4	1
6	De 16 a 18 años	4	2	2	2	2
7	De 19 a 23 años	10	5	5	5	5
8	De 24 a 30 años	3	1	2	1	2
9	De 31 a 40 años	9	4	5	4	5
10	De 41 a 50 años	4	1	3	1	3
11	De 51 a 64 años	3	2	1	2	1
12	De 65 años y mas	1	0	1	0	1

13. Cuantas madres solteras hay en el hogar:

2 10.5 %

14. Cuantos niñ@s nacieron en la familia durante 2013:

1 5.3 %

Femenino 0 0.0 %

Masculino 1 100.0 %

Mujeres en edad reproductiva

16

15. Quien atendio el parto

1. Enfermera	0	0.0	%
2. Partera	1	6.3	%
3. Medico	0	0.0	%
4. Ella sola	0	0.0	%
5. Marido	0	0.0	%
6. Otra Persona	0	0.0	%

16. Hubo alguna muerte materna durante el parto o post parto en la familia en el 2013 (hogares)

1. Si 0 0.0 % 2. No 19 #### %

17. Planifica la familia con su pareja:

1. Si 0 0.0 % 2. No 19 #### %

18. Tipo de método que usa:

1. Ritmo	0	######	%
2. Diu	0	######	%
3. Pastilla	0	######	%
4. Preservativo	0	######	%
5. Inyección	0	######	%
6. Operación	0	######	%
6.1. F	0	######	%
6.2. M	0	######	%

19. Se murio en la familia un niño (a) menor de 5 años en el 2013:

1. Si 0 0.0 % 2. No 19 #### % Femenino 0 #### % Masculino 0 #### %

20. Se manifestaron en elgun miembro de su familia las siguientes enfermedades, durante el 2013:

No	Tipo de enfermedad	Se manifesto		Sexo				Asistencia					
		Si	%	M	%	F	%	Publica	%	Privada	%	Propia	%
1	Infecciones Respiratorias Agudas	0	0	0	####	0	#####	0	#####	0	####	0	###
2	Dengue Clásico	0	0	0	####	0	#####	0	#####	0	####	0	###
3	Paludismo	0	0	0	####	0	#####	0	#####	0	####	0	###
4	Dengue Hemorrágico	0	0	0	####	0	#####	0	#####	0	####	0	###
5	Chagas	0	0	0	####	0	#####	0	#####	0	####	0	###
6	Alcoholismo	0	0	0	####	0	#####	0	#####	0	####	0	###
7	Discapacidad en Niños/Niñas	0	0	0	####	0	#####	0	#####	0	####	0	###
8	Discapacidad en Jovenes	0	0	0	####	0	#####	0	#####	0	####	0	###
9	Discapacidad en Adultos	0	0	0	####	0	#####	0	#####	0	####	0	###
10	Discapacidad en Adulto Mayor	0	0	0	####	0	#####	0	#####	0	####	0	###
11	Tuberculosis	0	0	0	####	0	#####	0	#####	0	####	0	###
12	Cancer	0	0	0	####	0	#####	0	#####	0	####	0	###
13	Diarreas	0	0	0	####	0	#####	0	#####	0	####	0	###
14	De la piel	0	0	0	####	0	#####	0	#####	0	####	0	###
15	Otros:	0	0	0	####	0	#####	0	#####	0	####	0	###

21. Tipo de vivienda en uso:

Casa	19	100.0	%
Apartamento Independiente	0	0.0	%
Local no abitacional	0	0.0	%
Cuarto mesón (cuarterias)	0	0.0	%
Casa improvisada	0	0.0	%

22. Materiales de construcción de las paredes:

1. Adobe	1	5.3	%
2. Bloque	1	5.3	%
3. Bahareque	9	47.4	%
4. Madera	8	42.1	%
5. Desperdicios	0	0.0	%
6. Ladrillo	0	0.0	%
7. Piedra	0	0.0	%

23. Tenecia de la vivienda:

Propia totalmente pagada	19	####	%
Dominio:			
Pleno	13	68.4	%
Escritura	1	5.3	%
Util	5	26.3	%
Sexo:			
Masculino	18	94.7	%
Femenino	1	5.3	%
Ambos	0	0.0	%
Propia Pagando	0	0.0	%
Alquilada	0	0.0	%
Prestada	0	0.0	%

24. Cuales son los principales problemas de la vivienda.

No tiene repello	3	15.8	%
Piso de tierra	15	78.9	%
Falta de cielo falso	11	57.9	%
Problemas estructurales	9	47.4	%
Techo en mal estado	7	36.8	%
Ninguno	1	5.3	%

Externo 3 100.0 % Interno 3 #### %

25. Condiciones de la vivienda:

Buena	1	5.3	%
Regular	12	63.2	%
Mala	6	31.6	%

26. Freceuntementeque utilizan para cocinar:

Electricidad	0	0.0	%
Gas volátil (Chimbo)	0	0.0	%
Gas (Kerosén)	0	0.0	%
Leña	19	####	%
No Cosina	0	0.0	%

27. Cuantas piezas tiene esta vivienda:

Una	16	####	%
Dos	2	####	%
Tres	0	0.0	%
Cuatro	0	0.0	%
Cinco	1	5.3	%
Seis y mas	0	0.0	%

28. Cuantos baños tiene:

No tiene baño	15	78.9	%
Uno	4	21.1	%
Dos	0	0.0	%
Tres y mas	0	0.0	%

29. Cuántas piezas se utilizan como dormitorio:

Una	18	94.7	%
Dos	1	5.3	%
Tres	0	0.0	%
Cuatro y mas	0	0.0	%

30. Cuántas familias viven en esta casa:

Una	19	#####	%
Dos	0	0.0	%
Tres	0	0.0	%
Cuatro	0	0.0	%
Cinco y mas	0	0.0	%

Familias 19

31. Ha emigrado algun miembro de su hogar:

Si	0	0.0	%
Cuantos	0	0.0	%
Sexo:			
Maculino	0	#####	%
Femenino	0	#####	%
Dentro del pais	0	#####	%
Otro pais	0	#####	%
No	19	#####	%

32. Conoce usted casos de violencia intrafamiliar en el barrio en el ultimo año:

Si 1 5.26 % Cuantos 0 0 %
No 19 ##### %

33. Le ha sucedido algún caso de violencia a usted o a su familia en el ultimo año:

Si			Cuantos			No		
	0	0.0 %		0	0.0 %		19	100.0 %

34. Situación educativa actual, e igualdad entre los sexos, de los niños en edad escolar (4 a 23 años 35)

Sexo		Grado que actualmente cursan o cursaron											Estudian ahora	
M	F	Pre Grado	Primer Grado	Segundo Grado	Tercero Grado	Cuarto Grado	Quinto Grado	Sexto Grado	Básico	Diver.	Univ.	Ning.	Si	No
19	16	8	4	4	9	3	2	5	0	0	0	0	15	20
54.3 %	45.7 %	22.9 %	11.4 %	11.4 %	25.7 %	8.6 %	5.7 %	14.3 %	0.0 %	0.0 %	0.0 %	0.0 %	42.9 %	57.1 %

35. Profesión u oficio e ingresos de los miembros de la familia en edad de trabajar:

Pea Ocupada y Desocupada

Si	%	No	%
36	83.7	7	16.3

Ingresos Menos de 1,000	11	30.6	%
Ingresos entre Lps. 1,001 a 2,000	20	55.6	%
Ingresos entre Lps. 2,001 a 4,000	4	11.1	%
Ingresos entre Lps. 4,001 a 8,000	1	2.8	%
Ingresos entre Lps. 8,001 y más	0	0.0	%

PEA Ocupada y desocupada
43

Viviendas	19

36. Alguien de la familia ha obtenido algún tipo de prestamo:

Si	0	-	%
No	19	#####	%
M	0	######	%
F	0	######	%

37. Reciben remesas:

Si	0	-	%
No	19	#####	%

39. Cuantos son los ingresos mensuales familiares:

Rangos (Lps)	Hogar	%
de 1,000.00	0	0.00
1,001 - 2,000	8	42.11
2,001 - 4,000	8	42.11
4,001 - 8,000	3	15.79
8,001 - 12,000	0	0.00
12,001 - 20,000	0	0.00
20,001 - 30,000	0	0.00
30,001 - 50,000	0	0.00
50,001 y Mas	0	0.00

38. Cuanto lps.

No.	Rango	Cant.	%
1	0.01 - 1000.00	0	#######
2	1000.01 -2000.00	0	#######
3	2000.01 - y mas	0	#######

40. Los ingresos familiares ajustan para alimentarse los:

1. 3 tiempos	14	73.7	%
2. 2 tiempos	4	21.1	%
3. 1 tiempos	1	5.3	%

41. Trabaja por cuenta propia la tierra alguien en la familia

1. Si	12	63.2	%		
2. No	7	36.8	%		
			M	12	100.0 %
Cuantos			F	0	0.0 %
Uno	12	100.0	%		
Dos	0	0.0	%		
Tres	0	0.0	%		
Cuatro	0	0.0	%		
Cinco y mas	0	0.0	%		

42. Tipo de tenencia de la tierra

1. Propia pagada	7	36.8	%
Pleno	6	85.7	%
Util	1	14.3	%
2. Propia pagando	1	5.3	%
3. Alquilada	2	10.5	%
4. Prestada	1	5.3	%
5. En litigio	0	0.0	%
6. Comunal	0	0.0	%
7. No tiene	8	42.1	%

47. Cuantas mujeres de la familia participan en organizaciones:

Ninguno	16	84.2	%
Uno	3	15.8	%
Dos	0	0.0	%
Tres y mas	0	0.0	%

Indicadores Socioeconómicos de El Paraiso, Copán.

43. Se producen alimentos en la familia:

Si	11	57.9	%
No	8	42.1	%

44. Producen suficientes alimentos para autoconsumo:

Si	10	52.6	%
No	9	47.4	%

45. De los alimentos que producen obtienen exedentes para la venta:

Si	1	5.3	%
No	18	94.7	%

Viviendas	19

46. Cuantos hombres de la familia participan en organizaciones:

Ninguno	15	78.9	%
Uno	4	21.1	%
Dos	0	0.0	%
Tres y mas	0	0.0	%

48. En la casa que habita existen los siguientes sevicios publicos:

No	Servicios Publicos	Lo reciben	
		Cant.	%
1	Agua de pozo propio	0	0.0
2	Agua domiciliar de pozo comunal	0	0.0
3	Acarrea agua de rio o quebrada	0	0.0
4	Agua domiciliar por acueducto	19	100.0
5	Agua domiciliar por Manguera	0	0.0
6	Agua llave publica / fuente	0	0.0
7	Reservorio de agua lluvia	0	0.0
8	Servicio sanitario	1	5.3
9	Letrina	18	94.7
10	Usa la letrina	18	94.7
11	Recolección de basura	0	0.0
12	Aseo de calles	0	0.0
13	Energia eléctrica domiciliaria	19	100.0
14	Teléfono (Hondutel)	0	0.0
15	Teléfono (Celular)	10	52.6
16	Alumbrada publico	19	100.0
17	Mantenimiento de calles	0	0.0

Levantamiento de Indicadores Socioeconómicos
Identificación de viviendas por Comunidad.

Municipio de: El Paraíso, Copan.
Código: 0409

Comunidad: El Mirador ´´Rio Lindo´´

Nº Vivienda	Nombre de jefe de Familia	Ocupado	Desocupado	Edificio, publico Negocio/	Estado Vivienda		
					B	R	M
1	Argelia Soto	X				X	
2	Juan Perez	X				X	
3	Iglesia		X	Iglesia		X	
4	Coronado Ramirez	X				X	
5	Darlin Jackeline Ramirez	X				X	
6	Leonel Soto	X				X	
7	Wilson Cardona	X				X	
8	Cesar Rene Perez Veliz	X					X
9	Ricardo Mancia	X					X
10	Irineo Mendez	X					X
11	Nerco Soto	X				X	
12	Escuela		X	Escuela		X	
13	Hilario Abrego					X	
14	Benjamín Crisostomo	X					X
15	Odman Andony Ramirez	X				X	
16	Wilson Chacon	X				X	
17	Jesus Chacon	X				X	
18	Saul Chacon	X					X
19	Saul Chacon		X				X
20	Rony Emarel Carranza	X					X
21	Ceferino Hernandez	X				X	
22	Jorge Luis Carranza	X				X	

Descripción Edificación	#
Viviendas ocupadas	19
Viviendas desocupadas	1
Iglesias	1
Centro Comunal	0
Escuela	1
Kínder	0
Cesar	0
Negocios	0
Edificio Gubernamental	0
Otras	0
Total	22

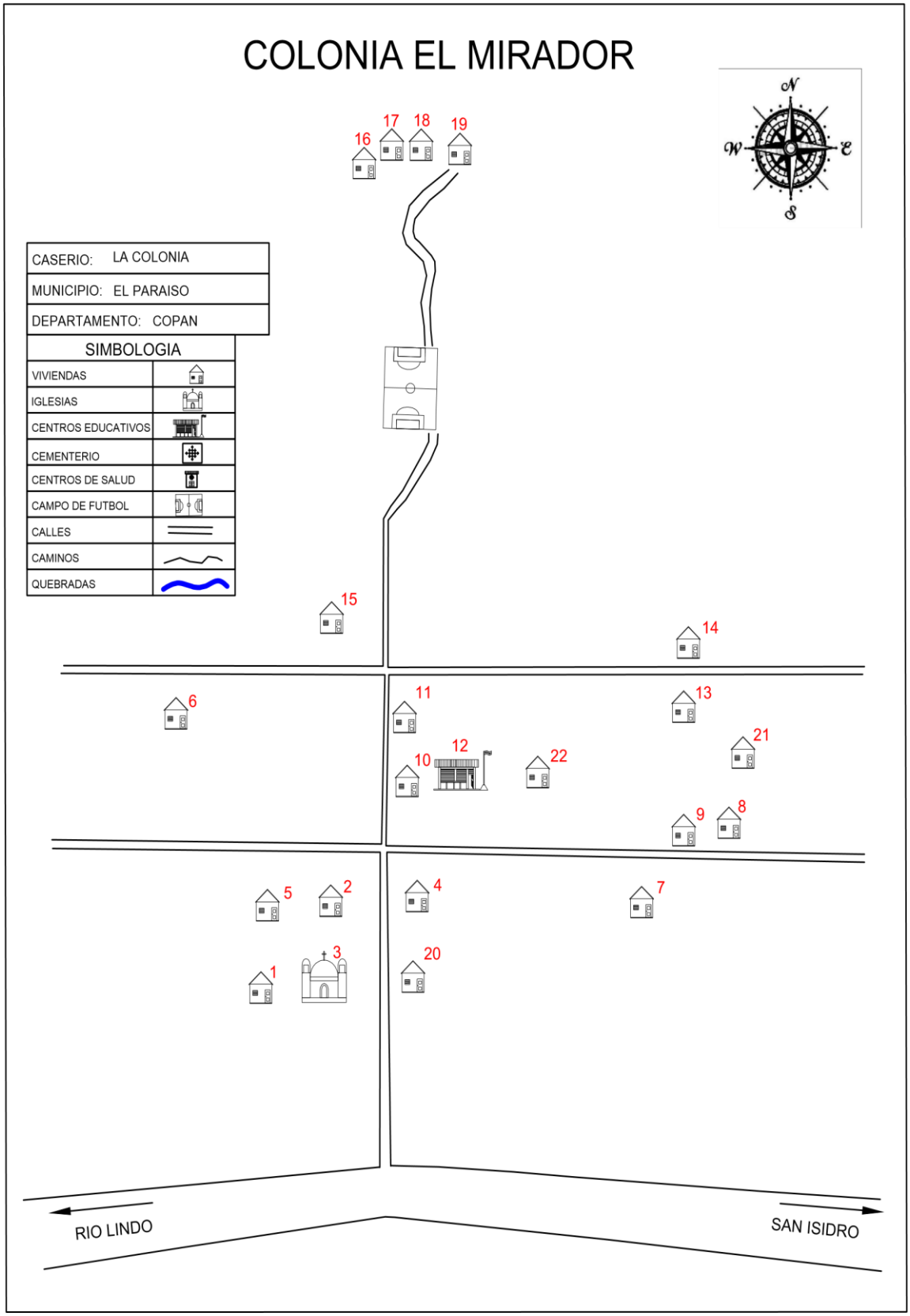
COLONIA EL MIRADOR
CASERIO: LA COLONIA
MUNICIPIO: EL PARAISO
DEPARTAMENTO: COPAN
SIMBOLOGIA
VIVIENDAS
IGLESIAS
CENTROS EDUCATIVOS
CEMENTERIO
CENTROS DE SALUD
CAMPO DE FUTBOL
CALLES
CAMINOS
QUEBRADAS
N
W
E
S
1
2
3
4
5
6
7
8
9
10
11
12
13
14
15
16
17
18
19
20
21
22
RIO LINDO
SAN ISIDRO

MANCOMUNIDAD CHORTI

MUNICIPALIDAD DEL PARAISO, COPÁN.

Encuesta Socioeconomica para Establecer Linea de Base a Nivel Municipal

(en el marco de los ODS)

DATOS GENERALES

Municipio: El Paraiso, Copán

Caserio: El Cedro 1

Población: 49 Vivienda: 17

12. Clasificación de personas por rangos de edades y sexos

No	Rangos de Edades	No. De Personas	Sexo		saben leer y escribir	
			F	M	F	M
1	Menores de 1 año	0	0	0	0	0
2	De 1 a 4 años	2	1	1	0	0
3	De 5 a 6 años	0	0	0	0	0
4	De 7 a 12 años	3	2	1	2	1
5	De 13 a 15 años	3	2	1	2	1
6	De 16 a 18 años	4	2	2	2	2
7	De 19 a 23 años	6	4	2	4	2
8	De 24 a 30 años	8	1	7	1	7
9	De 31 a 40 años	11	8	3	8	3
10	De 41 a 50 años	3	2	1	1	1
11	De 51 a 64 años	6	2	4	2	4
12	De 65 años y mas	3	2	1	2	1

13. Cuantas madres solteras hay en el hogar:

0 0.0 %

14. Cuantos niñ@s nacieron en la familia durante 2013:

0 0.0 %

Femenino 0 ##### %

Masculino 0 ##### %

Mujeres en edad reproductiva

17

15. Quien atendio el parto

1. Enfermera	0	0.0	%
2. Partera	0	0.0	%
3. Medico	0	0.0	%
4. Ella sola	0	0.0	%
5. Marido	0	0.0	%
6. Otra Persona	0	0.0	%

16. Hubo alguna muerte materna durante el parto o post parto en la familia en el 2013 (hogares)

1. Si 0 0.0 % 2. No 17 #### %

17. Planifica la familia con su pareja:

1. Si 1 5.9 % 2. No 16 94.1 %

18. Tipo de método que usa:

1. Ritmo	0	0.0	%
2. Diu	0	0.0	%
3. Pastilla	0	0.0	%
4. Preservativo	0	0.0	%
5. Inyección	0	0.0	%
6. Operación	1	100.0	%
6.1. F	1	100.0	%
6.2. M	0	0.0	%

19. Se murio en la familia un niño (a) menor de 5 años en el 2013:

1. Si 0 0.0 % 2. No 17 #### % Femenino 0 #### % Masculino 0 #### %

20. Se manifestaron en elgun miembro de su familia las siguientes enfermedades, durante el 2013:

No	Tipo de enfermedad	Se manifesto		Sexo				Asistencia					
		Si	%	M	%	F	%	Publica	%	Privada	%	Propia	%
1	Infecciones Respiratorias Agudas	0	0	0	####	0	#####	0	#####	0	####	0	###
2	Dengue Clásico	0	0	0	####	0	#####	0	#####	0	####	0	###
3	Paludismo	0	0	0	####	0	#####	0	#####	0	####	0	###
4	Dengue Hemorrágico	0	0	0	####	0	#####	0	#####	0	####	0	###
5	Chagas	0	0	0	####	0	#####	0	#####	0	####	0	###
6	Alcoholismo	0	0	0	####	0	#####	0	#####	0	####	0	###
7	Discapacidad en Niños/Niñas	0	0	0	####	0	#####	0	#####	0	####	0	###
8	Discapacidad en Jovenes	0	0	0	####	0	#####	0	#####	0	####	0	###
9	Discapacidad en Adultos	0	0	0	####	0	#####	0	#####	0	####	0	###
10	Discapacidad en Adulto Mayor	1	2	1	100	0	0	1	#####	0	####	0	###
11	Tuberculosis	0	0	0	####	0	#####	0	#####	0	####	0	###
12	Cancer	0	0	0	####	0	#####	0	#####	0	####	0	###
13	Diarreas	0	0	0	####	0	#####	0	#####	0	####	0	###
14	De la piel	0	0	0	####	0	#####	0	#####	0	####	0	###
15	Otros:	0	0	0	####	0	#####	0	#####	0	####	0	###

21. Tipo de vivienda en uso:

Casa	17	100.0	%
Apartamento Independiente	0	0.0	%
Local no abitacional	0	0.0	%
Cuarto mesón (cuarterias)	0	0.0	%
Casa improvisada	0	0.0	%

22. Materiales de construcción de las paredes:

1. Adobe	3	17.6	%
2. Bloque	5	29.4	%
3. Bahareque	2	11.8	%
4. Madera	6	35.3	%
5. Desperdicios	1	5.9	%
6. Ladrillo	0	0.0	%
7. Piedra	0	0.0	%

23. Tenecia de la vivienda:

Propia totalmente pagada	12	70.6	%
Dominio:			
Pleno	1	8.3	%
Escritura	1	8.3	%
Util	10	83.3	%
Sexo:			
Masculino	8	66.7	%
Femenino	3	25.0	%
Ambos	1	8.3	%
Propia Pagando	3	17.6	%
Alquilada	1	5.9	%
Prestada	1	5.9	%

24. Cuales son los principales problemas de la vivienda.

No tiene repello	4	23.5	%
Piso de tierra	12	70.6	%
Falta de cielo falso	13	76.5	%
Problemas estructurales	9	52.9	%
Techo en mal estado	5	29.4	%
Ninguno	2	11.8	%

Externo 4 100.0 % Interno 3 75.0 %

25. Condiciones de la vivienda:

Buena	2	11.8	%
Regular	7	41.2	%
Mala	8	47.1	%

26. Freceuntementeque utilizan para cocinar:

Electricidad	2	11.8	%
Gas volátil (Chimbo)	0	0.0	%
Gas (Kerosén)	0	0.0	%
Leña	16	94.1	%
No Cosina	0	0.0	%

27. Cuantas piezas tiene esta vivienda:

Una	4	####	%
Dos	5	####	%
Tres	4	####	%
Cuatro	2	####	%
Cinco	1	5.9	%
Seis y mas	1	5.9	%

28. Cuantos baños tiene:

No tiene baño	7	41.2	%
Uno	8	47.1	%
Dos	2	11.8	%
Tres y mas	0	0.0	%

29. Cuántas piezas se utilizan como dormitorio:

Una	5	29.4	%
Dos	8	47.1	%
Tres	2	11.8	%
Cuatro y mas	2	11.8	%

30. Cuántas familias viven en esta casa:

Una	17	#####	%	
Dos	0	0.0	%	
Tres	0	0.0	%	
Cuatro	0	0.0	%	Familias
Cinco y mas	0	0.0	%	17

31. Ha emigrado algun miembro de su hogar:

Si	1	5.9	%
Cuantos	1	5.9	%
Sexo:			
Maculino	1	#####	%
Femenino	0	0.0	%
Dentro del pais	0	0.0	%
Otro pais	1	#####	%
No	16	94.1	%

32. Conoce usted casos de violencia intrafamiliar en el barrio en el ultimo año:

Si 0 - % Cuantos 0 ### %
No 16 94.12 %

33. Le ha sucedido algún caso de violencia a usted o a su familia en el ultimo año:

Si			Cuantos			No		
	0	0.0 %		0	0.0 %		16	94.1 %

34. Situación educativa actual, e igualdad entre los sexos, de los niños en edad escolar (4 a 23 años 17)

Sexo		Grado que actualmente cursan o cursaron											Estudian ahora	
M	F	Pre Grado	Primer Grado	Segundo Grado	Tercero Grado	Cuarto Grado	Quinto Grado	Sexto Grado	Básico	Diver.	Univ.	Ning.	Si	No
7	10	1	0	1	3	3	1	4	4	0	0	0	7	10
41.2 %	58.8 %	5.9 %	0.0 %	5.9 %	17.6 %	17.6 %	5.9 %	23.5 %	23.5 %	0.0 %	0.0 %	0.0 %	41.2 %	58.8 %

35. Profesión u oficio e ingresos de los miembros de la familia en edad de trabajar:

Pea Ocupada y Desocupada

Si	%	No	%
26	56.5	20	43.5

Ingresos Menos de 1,000	15	57.7	%
Ingresos entre Lps. 1,001 a 2,000	6	23.1	%
Ingresos entre Lps. 2,001 a 4,000	3	11.5	%
Ingresos entre Lps. 4,001 a 8,000	1	3.8	%
Ingresos entre Lps. 8,001 y más	1	3.8	%

PEA Ocupada y desocupada
46

Viviendas	17

36. Alguien de la familia ha obtenido algún tipo de prestamo:

Si	0	-	%
No	17	#####	%
M	0	######	%
F	0	######	%

37. Reciben remesas:

Si	2	11.76	%
No	15	88.24	%

39. Cuantos son los ingresos mensuales familiares:

Rangos (Lps)	Hogar	%
de 1,000.00	7	41.18
1,001 - 2,000	5	29.41
2,001 - 4,000	3	17.65
4,001 - 8,000	1	5.88
8,001 - 12,000	1	5.88
12,001 - 20,000	0	0.00
20,001 - 30,000	0	0.00
30,001 - 50,000	0	0.00
50,001 y Mas	0	0.00

38. Cuanto lps.

No.	Rango	Cant.	%
1	0.01 - 1000.00	1	50.00
2	1000.01 -2000.00	1	50.00
3	2000.01 - y mas	0	-

40. Los ingresos familiares ajustan para alimentarse los:

1. 3 tiempos	13	76.5	%
2. 2 tiempos	4	23.5	%
3. 1 tiempos	0	0.0	%

41. Trabaja por cuenta propia la tierra alguien en la familia

1. Si	11	64.7	%
2. No	8	47.1	%

Cuantos			
	M	11	100.0 %
	F	0	0.0 %

Uno	7	63.6 %
Dos	2	18.2 %
Tres	0	0.0 %
Cuatro	0	0.0 %
Cinco y mas	0	0.0 %

42. Tipo de tenencia de la tierra

1. Propia pagada	4	23.5	%
Pleno	4	100.0	%
Util	0	0.0	%
2. Propia pagando	0	0.0	%
3. Alquilada	4	23.5	%
4. Prestada	0	0.0	%
5. En litigio	0	0.0	%
6. Comunal	0	0.0	%
7. No tiene	9	52.9	%

43. Se producen alimentos en la familia:

Si	8	47.1	%
No	9	52.9	%

Viviendas	17

44. Producen suficientes alimentos para autoconsumo:

Si	8	47.1	%
No	9	52.9	%

45. De los alimentos que producen obtienen exedentes para la venta:

Si	0	0.0	%
No	17	100.0	%

46. Cuantos hombres de la familia participan en organizaciones:

Ninguno	14	82.4	%
Uno	2	11.8	%
Dos	1	5.9	%
Tres y mas	0	0.0	%

47. Cuantas mujeres de la familia participan en organizaciones:

Ninguno	13	76.5	%
Uno	3	17.6	%
Dos	1	5.9	%
Tres y mas	0	0.0	%

48. En la casa que habita existen los siguientes sevicios publicos:

No	Servicios Publicos	Lo reciben	
		Cant.	%
1	Agua de pozo propio	0	0.0
2	Agua domiciliar de pozo comunal	0	0.0
3	Acarrea agua de rio o quebrada	0	0.0
4	Agua domiciliar por acueducto	17	100.0
5	Agua domiciliar por Manguera	0	0.0
6	Agua llave publica / fuente	0	0.0
7	Reservorio de agua lluvia	0	0.0
8	Servicio sanitario	4	23.5
9	Letrina	14	82.4
10	Usa la letrina	14	82.4
11	Recolección de basura	0	0.0
12	Aseo de calles	0	0.0
13	Energia eléctrica domiciliaria	16	94.1
14	Teléfono (Hondutel)	0	0.0
15	Teléfono (Celular)	4	23.5
16	Alumbrada publico	16	94.1
17	Mantenimiento de calles	0	0.0

Indicadores Socioeconómicos de El Paraiso, Copán.

Levantamiento de Indicadores Socioeconómicos
Identificación de viviendas por Comunidad.

Municipio de: El Paraíso, Copan.
Código: 0409

Comunidad: Cedro I

Nº Vivienda	Nombre de jefe de Familia	Ocupado	Desocupado	Edificio, publico Negocio/	Estado Vivienda		
					B	R	M
1	Arcenio Arita Rodríguez	X			X		
2	German Evelio Salazar	X				X	
3	Juni Oliva Arita	X				X	
4	Emiliano Delcid	X					X
5	Dexehi Adonay Arita	X				X	
6	Erlinda Arita	X					X
7	Ovidio Moreno	X					X
8	Santiago Oliva	X					X
9	Ruben Arita	X				X	
10	Jose Leon	X					X
11	Olivia oliva	X					X
12	Martin Leon	X			X		
13	Ramos Archila	X					X
14	Salomon Landaverde	X					X
15	Paulo Hernandez	X					X
16	Juan Coto	X				X	
17	Manuel Lopez	X					X

Descripción Edificación	#
Viviendas ocupadas	17
Viviendas desocupadas	0
Iglesias	0
Centro Comunal	0
Escuela	0
Kínder	0
Cesar	0
Negocios	0
Edificio Gubernamental	0
Otras	0
Total	17

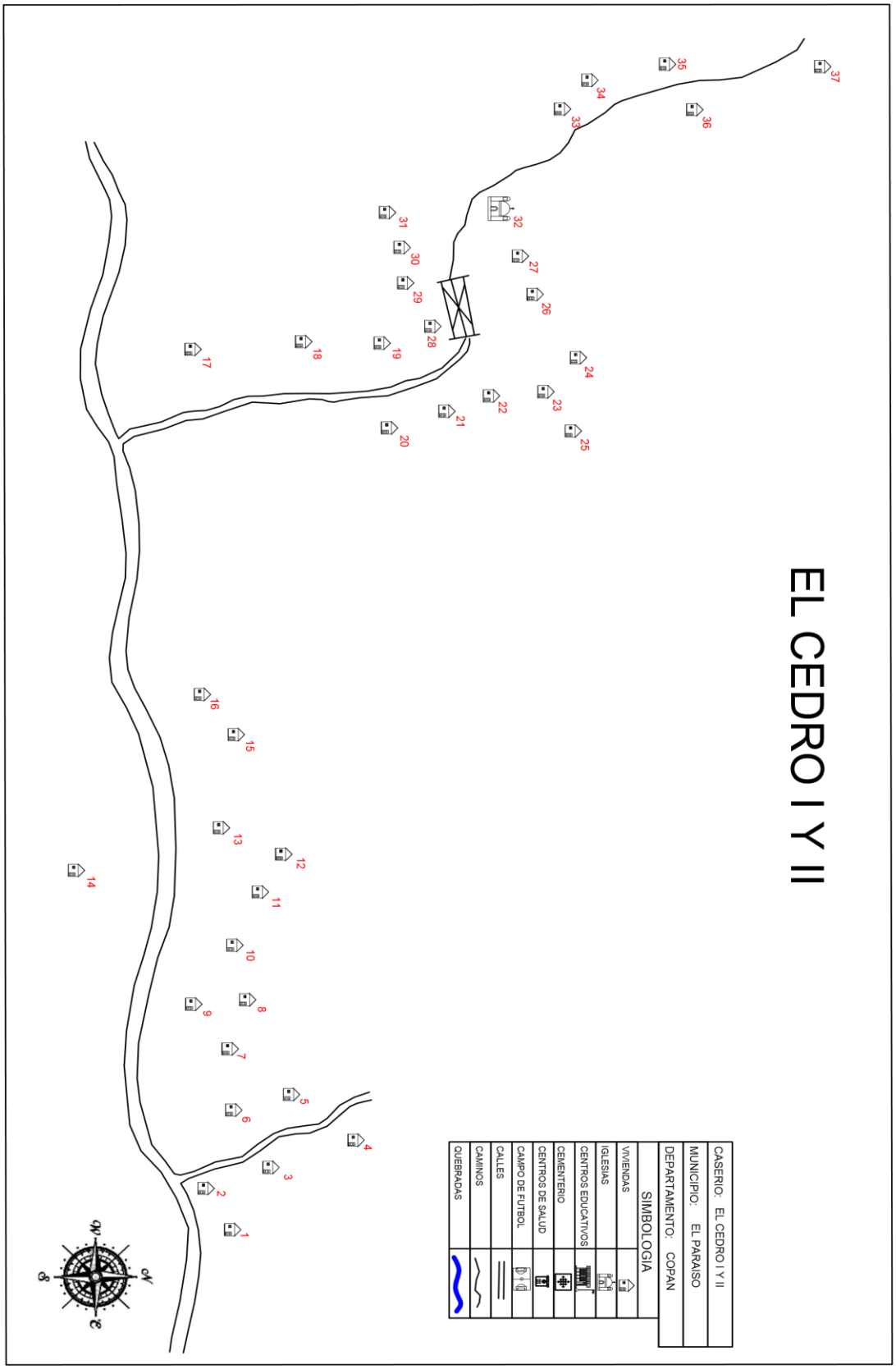
EL CEDRO I Y II
CASERIO: EL CEDRO I Y II
MUNICIPIO: EL PARAISO
DEPARTAMENTO: COPAN
SIMBOLOGIA
VIVIENDAS
IGLESIAS
CENTROS EDUCATIVOS
CEMENTERIO
CENTROS DE SALUD
CAMPO DE FUTBOL
CALLES
CAMINOS
QUEBRADAS
N
O
S

MANCOMUNIDAD CHORTI

MUNICIPALIDAD DEL PARAISO, COPÁN.

Encuesta Socioeconomica para Establecer Linea de Base a Nivel Municipal

(en el marco de los ODS)

DATOS GENERALES

Municipio: El Paraiso, Copán

Caserio: ElCedro 2

Población: 42 Vivienda: 15

12. Clasificación de personas por rangos de edades y sexos

No	Rangos de Edades	No. De Personas	Sexo		saben leer y escribir	
			F	M	F	M
1	Menores de 1 año	0	0	0	0	0
2	De 1 a 4 años	3	2	1	0	0
3	De 5 a 6 años	3	2	1	0	0
4	De 7 a 12 años	3	2	1	2	1
5	De 13 a 15 años	2	0	2	0	2
6	De 16 a 18 años	2	1	1	1	1
7	De 19 a 23 años	8	6	2	6	2
8	De 24 a 30 años	6	2	4	2	4
9	De 31 a 40 años	6	2	4	2	4
10	De 41 a 50 años	5	3	2	3	2
11	De 51 a 64 años	2	1	1	1	1
12	De 65 años y mas	2	1	1	0	0

13. Cuantas madres solteras hay en el hogar:

1 6.7 %

14. Cuantos niñ@s nacieron en la familia durante 2013:

0 0.0 %

Femenino 0 ##### %

Masculino 0 ##### %

Mujeres en edad reproductiva

11

15. Quien atendio el parto

1. Enfermera	0	0.0	%
2. Partera	0	0.0	%
3. Medico	0	0.0	%
4. Ella sola	0	0.0	%
5. Marido	0	0.0	%
6. Otra Persona	0	0.0	%

16. Hubo alguna muerte materna durante el parto o post parto en la familia en el 2013 (hogares)

1. Si 0 0.0 % 2. No 15 #### %

17. Planifica la familia con su pareja:

1. Si 0 0.0 % 2. No 15 #### %

18. Tipo de método que usa:

1. Ritmo	0	######	%
2. Diu	0	######	%
3. Pastilla	0	######	%
4. Preservativo	0	######	%
5. Inyección	0	######	%
6. Operación	0	######	%
6.1. F	0	######	%
6.2. M	0	######	%

19. Se murio en la familia un niño (a) menor de 5 años en el 2013:

1. Si ____ 0.0 % 2. No ____ 0.0 % Femenino ____ #### % Masculino ____ #### %

20. Se manifestaron en elgun miembro de su familia las siguientes enfermedades, durante el 2013:

No	Tipo de enfermedad	Se manifesto		Sexo				Asistencia					
		Si	%	M	%	F	%	Publica	%	Privada	%	Propia	%
1	Infecciones Respiratorias Agudas	0	0	0	####	0	#####	0	#####	0	####	0	###
2	Dengue Clásico	0	0	0	####	0	#####	0	#####	0	####	0	###
3	Paludismo	0	0	0	####	0	#####	0	#####	0	####	0	###
4	Dengue Hemorrágico	0	0	0	####	0	#####	0	#####	0	####	0	###
5	Chagas	0	0	0	####	0	#####	0	#####	0	####	0	###
6	Alcoholismo	0	0	0	####	0	#####	0	#####	0	####	0	###
7	Discapacidad en Niños/Niñas	0	0	0	####	0	#####	0	#####	0	####	0	###
8	Discapacidad en Jovenes	0	0	0	####	0	#####	0	#####	0	####	0	###
9	Discapacidad en Adultos	0	0	0	####	0	#####	0	#####	0	####	0	###
10	Discapacidad en Adulto Mayor	0	0	0	####	0	#####	0	#####	0	####	0	###
11	Tuberculosis	0	0	0	####	0	#####	0	#####	0	####	0	###
12	Cancer	0	0	0	####	0	#####	0	#####	0	####	0	###
13	Diarreas	0	0	0	####	0	#####	0	#####	0	####	0	###
14	De la piel	0	0	0	####	0	#####	0	#####	0	####	0	###
15	Otros:	0	0	0	####	0	#####	0	#####	0	####	0	###

21. Tipo de vivienda en uso:

Casa	15	100.0 %
Apartamento Independiente	0	0.0 %
Local no abitacional	0	0.0 %
Cuarto mesón (cuarterias)	0	0.0 %
Casa improvisada	0	0.0 %

22. Materiales de construcción de las paredes:

1. Adobe	3	20.0 %
2. Bloque	10	66.7 %
3. Bahareque	0	0.0 %
4. Madera	2	13.3 %
5. Desperdicios	0	0.0 %
6. Ladrillo	0	0.0 %
7. Piedra	0	0.0 %

23. Tenecia de la vivienda:

Propia totalmente pagada	9	60.0 %
Dominio:		
Pleno	1	11.1 %
Escritura	1	11.1 %
Util	7	77.8 %
Sexo:		
Masculino	5	55.6 %
Femenino	3	33.3 %
Ambos	1	11.1 %
Propia Pagando	1	6.7 %
Alquilada		0.0 %
Prestada	5	33.3 %

24. Cuales son los principales problemas de la vivienda.

No tiene repello	8	53.3	%	Externo	8	100.0	%	Interno 4	50.0	%
Piso de tierra	8	53.3	%							
Falta de cielo falso	9	60.0	%							
Problemas estructurales	2	13.3	%							
Techo en mal estado	1	6.7	%							
Ninguno	3	20.0	%							

25. Condiciones de la vivienda:

Buena	3	20.0	%
Regular	8	53.3	%
Mala	4	26.7	%

26. Freceuntementeque utilizan para cocinar:

Electricidad	0	0.0	%
Gas volátil (Chimbo)	1	6.7	%
Gas (Kerosén)	0	0.0	%
Leña	14	93.3	%
No Cosina	0	0.0	%

27. Cuantas piezas tiene esta vivienda:

Una	1	6.7	%
Dos	5	#####	%
Tres	2	#####	%
Cuatro	3	#####	%
Cinco	2	#####	%
Seis y mas	2	#####	%

28. Cuantos baños tiene:

No tiene baño	2	13.3	%
Uno	13	86.7	%
Dos	0	0.0	%
Tres y mas	0	0.0	%

29. Cuántas piezas se utilizan como dormitorio:

Una	7	46.7	%
Dos	5	33.3	%
Tres	1	6.7	%
Cuatro y mas	2	13.3	%

30. Cuántas familias viven en esta casa:

Una	15	#####	%	
Dos	0	0.0	%	
Tres	0	0.0	%	
Cuatro	0	0.0	%	Familias
Cinco y mas	0	0.0	%	15

31. Ha emigrado algun miembro de su hogar:

Si	0	0.0	%
Cuantos	0	0.0	%
Sexo:			
Maculino	0	#####	%
Femenino	0	#####	%
Dentro del pais	0	#####	%
Otro pais	0	#####	%
No	15	#####	%

32. Conoce usted casos de violencia intrafamiliar en el barrio en el ultimo año:

Si	0	-	%	Cuantos	0	### %
No	15	#####	%			

33. Le ha sucedido algún caso de violencia a usted o a su familia en el ultimo año:

Si			Cuantos			No		
	0	0.0 %		0	0.0 %		15	100.0 %

34. Situación educativa actual, e igualdad entre los sexos, de los niños en edad escolar (4 a 23 años 18)

Sexo		Grado que actualmente cursan o cursaron											Estudian ahora	
M	F	Pre Grado	Primer Grado	Segundo Grado	Tercero Grado	Cuarto Grado	Quinto Grado	Sexto Grado	Básico	Diver.	Univ.	Ning.	Si	No
7	11	4	2	3	2	1	3	3	0	0	0	0	9	9
38.9 %	61.1 %	22.2 %	11.1 %	16.7 %	11.1 %	5.6 %	16.7 %	16.7 %	0.0 %	0.0 %	0.0 %	0.0 %	50.0 %	50.0 %

35. Profesión u oficio e ingresos de los miembros de la familia en edad de trabajar:

Pea Ocupada y Desocupada

Si	%	No	%
19	57.6	14	42.4

Ingresos Menos de 1,000	12	63.2	%
Ingresos entre Lps. 1,001 a 2,000	2	10.5	%
Ingresos entre Lps. 2,001 a 4,000	5	26.3	%
Ingresos entre Lps. 4,001 a 8,000	0	0.0	%
Ingresos entre Lps. 8,001 y más	0	0.0	%

PEA Ocupada y desocupada
33

Viviendas	15

36. Alguien de la familia ha obtenido algún tipo de prestamo:

Si	0	-	%
No	15	#####	%
M	0	######	%
F	0	######	%

37. Reciben remesas:

Si	2	13.33	%
No	13	86.67	%

39. Cuantos son los ingresos mensuales familiares:

Rangos (Lps)	Hogar	%
de 1,000.00	8	53.33
1,001 - 2,000	3	20.00
2,001 - 4,000	2	13.33
4,001 - 8,000	2	13.33
8,001 - 12,000	0	0.00
12,001 - 20,000	0	0.00
20,001 - 30,000	0	0.00
30,001 - 50,000	0	0.00
50,001 y Mas	0	0.00

38. Cuanto lps.

No.	Rango	Cant.	%
1	0.01 - 1000.00	0	-
2	1000.01 -2000.00	2	100.00
3	2000.01 - y mas	0	-

40. Los ingresos familiares ajustan para alimentarse los:

1. 3 tiempos	11	73.3	%
2. 2 tiempos	4	26.7	%
3. 1 tiempos	0	0.0	%

Indicadores Socioeconómicos Línea Base Municipio El Paraíso, Copán.

41. Trabaja por cuenta propia la tierra alguien en la familia

1. Si	12	80.0	%
2. No	6	40.0	%

Cuantos	M	12	100.0 %
	F	0	0.0 %

Uno	7	58.3	%
Dos	1	8.3	%
Tres	1	8.3	%
Cuatro	0	0.0	%
Cinco y mas	0	0.0	%

42. Tipo de tenencia de la tierra

1. Propia pagada	4	26.7	%
Pleno	4	100.0	%
Util	0	0.0	%
2. Propia pagando	2	13.3	%
3. Alquilada	1	6.7	%
4. Prestada	0	0.0	%
5. En litigio	0	0.0	%
6. Comunal	0	0.0	%
7. No tiene	8	53.3	%

43. Se producen alimentos en la familia:

Si	4	26.7	%
No	11	73.3	%

44. Producen suficientes alimentos para autoconsumo:

Si	4	26.7	%
No	11	73.3	%

45. De los alimentos que producen obtienen exedentes para la venta:

Si	1	6.7	%
No	14	93.3	%

46. Cuantos hombres de la familia participan en organizaciones:

Ninguno	13	86.7	%
Uno	1	6.7	%
Dos	1	6.7	%
Tres y mas	0	0.0	%

47. Cuantas mujeres de la familia participan en organizaciones:

Ninguno	13	86.7	%
Uno	2	13.3	%
Dos	0	0.0	%
Tres y mas	0	0.0	%

Viviendas	15

48. En la casa que habita existen los siguientes sevicios publicos:

No	Servicios Publicos	Lo reciben	
		Cant.	%
1	Agua de pozo propio	0	0.0
2	Agua domiciliar de pozo comunal	0	0.0
3	Acarrea agua de rio o quebrada	0	0.0
4	Agua domiciliar por acueducto	15	100.0
5	Agua domiciliar por Manguera	0	0.0
6	Agua llave publica / fuente	0	0.0
7	Reservorio de agua lluvia	0	0.0
8	Servicio sanitario	13	86.7
9	Letrina	2	13.3
10	Usa la letrina	2	13.3
11	Recolección de basura	0	0.0
12	Aseo de calles	0	0.0
13	Energia eléctrica domiciliaria	15	100.0
14	Teléfono (Hondutel)	0	0.0
15	Teléfono (Celular)	14	93.3
16	Alumbrada publico	15	100.0
17	Mantenimiento de calles	0	0.0

Indicadores Socioeconómicos de El Paraiso, Copán.

Levantamiento de Indicadores Socioeconómicos
Identificación de viviendas por Comunidad.

Municipio de: El Paraíso, Copan.
Código: 0409

Comunidad: Cedro I y II

Nº Vivienda	Nombre de jefe de Familia	Ocupado	Desocupado	Edificio, publico Negocio/	Estado Vivienda		
					B	R	M
18	Osmin Mejia	X					X
19	ESCUELA			Escuela			
20	Edgar Mejia	X					X
21	Victor Leiva	X			X		
22	Doralinda Canan Rosa	X					X
23	Edgar Geovany Mejia	X			X		
24	Greybi Xiomara Leiva	X			X		
25	Adonias Lopez	X				X	
26	Deshabitada		X			X	
27	Norma Leiva	X			X		
28	Jervin Omar Leiva	X			X		
29	Irma Rosa Videz	X					X
30	Deshabitada		X			X	
31	Vicente Leiva	X			X		
32	IGLESIA			Iglesia			
33	Eliu Leiva	X			X		
34	Deshabitada		X				
35	Ludy Xiomara Manchame	X				X	
36	Fredy Lopez	X			X		
37	Milton Josue Leiva	X			X		

Descripción Edificación	#
Viviendas ocupadas	15
Viviendas desocupadas	3
Iglesias	1
Centro Comunal	0
Escuela	1
Kínder	0
Cesar	0
Negocios	0
Edificio Gubernamental	0
Otras	0
Total	20

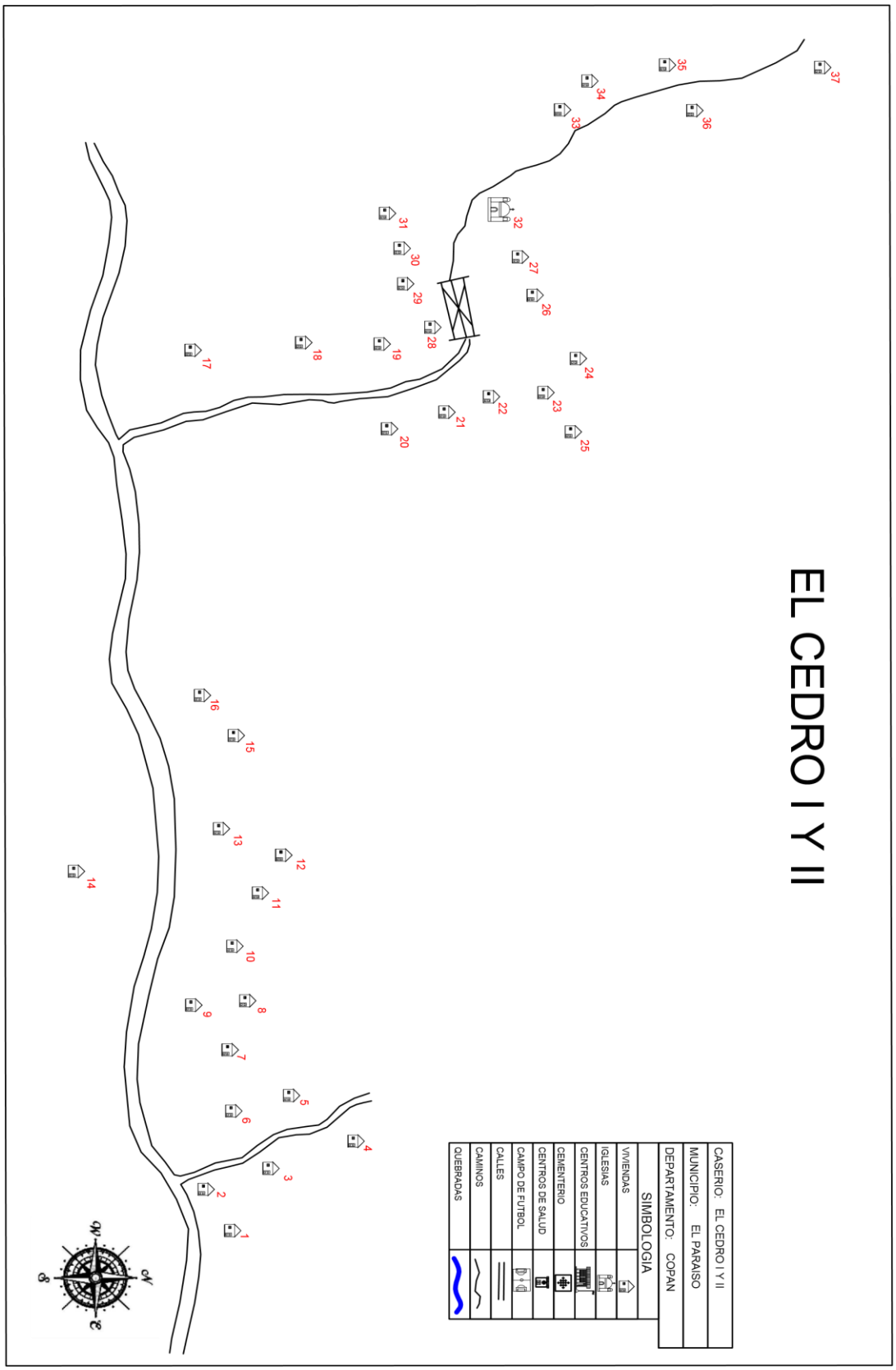
EL CEDRO I Y II
CASERIO: EL CEDRO I Y II
MUNICIPIO: EL PARAISO
DEPARTAMENTO: COPAN
SIMBOLOGIA
VIVIENDAS
IGLESIAS
CENTROS EDUCATIVOS
CEMENTERIO
CENTROS DE SALUD
CAMPO DE FUTBOL
CALLES
CAMINOS
QUEBRADAS

MANCOMUNIDAD CHORTI

MUNICIPALIDAD DEL PARAISO, COPÁN.

Encuesta Socioeconomica para Establecer Linea de Base a Nivel Municipal

(en el marco de los ODS)

DATOS GENERALES

Municipio: El Paraiso, Copán

Barrio: El Cedral

Población: 67

Vivienda: 19

12. Clasificación de personas por rangos de edades y sexos

No	Rangos de Edades	No. De Personas	Sexo		saben leer y escribir	
			F	M	F	M
1	Menores de 1 año	0	0	0	0	0
2	De 1 a 4 años	6	5	1	0	0
3	De 5 a 6 años	8	4	4	0	0
4	De 7 a 12 años	12	5	7	5	7
5	De 13 a 15 años	1	0	1	0	1
6	De 16 a 18 años	1	0	1	0	1
7	De 19 a 23 años	5	3	2	3	2
8	De 24 a 30 años	12	5	7	5	7
9	De 31 a 40 años	6	5	1	5	1
10	De 41 a 50 años	7	2	5	2	5
11	De 51 a 64 años	5	4	1	4	1
12	De 65 años y mas	4	1	3	1	3

13. Cuantas madres solteras hay en el hogar:

1 — 5.3 %

14. Cuantos niñ@s nacieron en la familia durante 2013:

0 — 0.0 %

Femenino 0 ##### %

Masculino 0 ##### %

Mujeres en edad reproductiva

13

15. Quien atendio el parto

1. Enfermera	0	0.0	%
2. Partera	0	0.0	%
3. Medico	0	0.0	%
4. Ella sola	0	0.0	%
5. Marido	0	0.0	%
6. Otra Persona	0	0.0	%

16. Hubo alguna muerte materna durante el parto o post parto en la familia en el 2013 (hogares)

1. Si 0 0.0 % 2. No 19 #### %

17. Planifica la familia con su pareja:

1. Si 0 0.0 % 2. No 19 #### %

18. Tipo de método que usa:

1. Ritmo	0	######	%
2. Diu	0	######	%
3. Pastilla	0	######	%
4. Preservativo	0	######	%
5. Inyección	0	######	%
6. Operación	0	######	%
6.1. F	0	######	%
6.2. M	0	######	%

19. Se murio en la familia un niño (a) menor de 5 años en el 2013:

1. Si 0 0.0 % 2. No 19 #### % Femenino 0 #### % Masculino 0 #### %

20. Se manifestaron en elgun miembro de su familia las siguientes enfermedades, durante el 2013:

No	Tipo de enfermedad	Se manifesto		Sexo				Asistencia					
		Si	%	M	%	F	%	Publica	%	Privada	%	Propia	%
1	Infecciones Respiratorias Agudas	0	0	0	####	0	#####	0	#####	0	####	0	###
2	Dengue Clásico	0	0	0	####	0	#####	0	#####	0	####	0	###
3	Paludismo	0	0	0	####	0	#####	0	#####	0	####	0	###
4	Dengue Hemorrágico	0	0	0	####	0	#####	0	#####	0	####	0	###
5	Chagas	0	0	0	####	0	#####	0	#####	0	####	0	###
6	Alcoholismo	0	0	0	####	0	#####	0	#####	0	####	0	###
7	Discapacidad en Niños/Niñas	0	0	0	####	0	#####	0	#####	0	####	0	###
8	Discapacidad en Jovenes	0	0	0	####	0	#####	0	#####	0	####	0	###
9	Discapacidad en Adultos	0	0	1	####	0	#####	1	#####	0	####	0	###
10	Discapacidad en Adulto Mayor	0	0	0	####	0	#####	0	#####	0	####	0	###
11	Tuberculosis	0	0	0	####	0	#####	0	#####	0	####	0	###
12	Cancer	0	0	0	####	0	#####	0	#####	0	####	0	###
13	Diarreas	0	0	0	####	0	#####	0	#####	0	####	0	###
14	De la piel	0	0	0	####	0	#####	0	#####	0	####	0	###
15	Otros:	0	0	0	####	0	#####	0	#####	0	####	0	###

21. Tipo de vivienda en uso:

Casa	19	100.0	%
Apartamento Independiente	0	0.0	%
Local no abitacional	0	0.0	%
Cuarto mesón (cuarterias)	0	0.0	%
Casa improvisada	0	0.0	%

22. Materiales de construcción de las paredes:

1. Adobe	16	84.2	%
2. Bloque	1	5.3	%
3. Bahareque	1	5.3	%
4. Madera	1	5.3	%
5. Desperdicios	0	0.0	%
6. Ladrillo	0	0.0	%
7. Piedra	0	0.0	%

23. Tenecia de la vivienda:

Propia totalmente pagada	13	68.4	%
Dominio:			
Pleno	3	23.1	%
Escritura	0	0.0	%
Util	10	76.9	%
Sexo:			
Masculino	8	61.5	%
Femenino	4	30.8	%
Ambos	1	7.7	%
Propia Pagando	5	26.3	%
Alquilada	0	0.0	%
Prestada	1	5.3	%

24. Cuales son los principales problemas de la vivienda.

No tiene repello	16	84.2	%	Externo	15	93.8	%	Interno 13 81.3 %
Piso de tierra	8	42.1	%					
Falta de cielo falso	5	26.3	%					
Problemas estructurales	9	47.4	%					
Techo en mal estado	2	10.5	%					
Ninguno	0	0.0	%					

25. Condiciones de la vivienda:

Buena	0	0.0	%
Regular	14	73.7	%
Mala	5	26.3	%

26. Freceuntementeque utilizan para cocinar:

Electricidad	0	0.0	%
Gas volátil (Chimbo)	0	0.0	%
Gas (Kerosén)	0	0.0	%
Leña	19	####	%
No Cosina	0	0.0	%

27. Cuantas piezas tiene esta vivienda:

Una	0	0.0	%
Dos	6	####	%
Tres	4	####	%
Cuatro	5	####	%
Cinco	4	####	%
Seis y mas	0	0.0	%

28. Cuantos baños tiene:

No tiene baño	18	94.7	%
Uno	1	5.3	%
Dos	0	0.0	%
Tres y mas	0	0.0	%

29. Cuántas piezas se utilizan como dormitorio:

Una	8	42.1	%
Dos	10	52.6	%
Tres	1	5.3	%
Cuatro y mas	0	0.0	%

30. Cuántas familias viven en esta casa:

Una	19	#####	%	
Dos	0	0.0	%	
Tres	0	0.0	%	
Cuatro	0	0.0	%	Familias
Cinco y mas	0	0.0	%	19

31. Ha emigrado algun miembro de su hogar:

Si	3	15.8	%
Cuantos	3	15.8	%
Sexo:			
Maculino	2	66.7	%
Femenino	1	33.3	%
Dentro del pais	1	33.3	%
Otro pais	2	66.7	%
No	16	84.2	%

32. Conoce usted casos de violencia intrafamiliar en el barrio en el ultimo año:

Si	0	-	%	Cuantos	0	### %
No	19	#####	%			

33. Le ha sucedido algún caso de violencia a usted o a su familia en el ultimo año:

Si			Cuantos			No		
	0	0.0 %		0	0.0 %		19	100.0 %

34. Situación educativa actual, e igualdad entre los sexos, de los niños en edad escolar (4 a 23 años 28)

Sexo		Grado que actualmente cursan o cursaron											Estudian ahora	
M	F	Pre Grado	Primer Grado	Segundo Grado	Tercero Grado	Cuarto Grado	Quinto Grado	Sexto Grado	Básico	Diver.	Univ.	Ning.	Si	No
11	17	9	6	2	1	5	1	4	0	0	0	0	17	11
39.3 %	60 %	32.1 %	21.4 %	7.1 %	3.6 %	17.9 %	3.6 %	14.3 %	0.0 %	0.0 %	0.0 %	0.0 %	60.7 %	39.3 %

35. Profesión u oficio e ingresos de los miembros de la familia en edad de trabajar:

Pea Ocupada y Desocupada

Si	%	No	%
20	43.5	26	56.5

Ingresos Menos de 1,000	6	30.0	%
Ingresos entre Lps. 1,001 a 2,000	13	65.0	%
Ingresos entre Lps. 2,001 a 4,000	1	5.0	%
Ingresos entre Lps. 4,001 a 8,000	0	0.0	%
Ingresos entre Lps. 8,001 y más	0	0.0	%

PEA Ocupada y desocupada
46

Viviendas	19

36. Alguien de la familia ha obtenido algún tipo de prestamo:

Si	0	-	%
No	19	#####	%
M	0	######	%
F	0	######	%

37. Reciben remesas:

Si	2	10.53	%
No	17	89.47	%

39. Cuantos son los ingresos mensuales familiares:

Rangos (Lps)	Hogar	%
de 1,000.00	4	21.05
1,001 - 2,000	13	68.42
2,001 - 4,000	2	10.53
4,001 - 8,000	0	0.00
8,001 - 12,000	0	0.00
12,001 - 20,000	0	0.00
20,001 - 30,000	0	0.00
30,001 - 50,000	0	0.00
50,001 y Mas	0	0.00

38. Cuanto lps.

No.	Rango	Cant.	%
1	0.01 - 1000.00	1	50.00
2	1000.01 -2000.00	1	50.00
3	2000.01 - y mas	0	-

40. Los ingresos familiares ajustan para alimentarse los:

1. 3 tiempos	16	84.2	%
2. 2 tiempos	3	15.8	%
3. 1 tiempos	0	0.0	%

41. Trabaja por cuenta propia la tierra alguien en la familia

1. Si	17	89.5	%
2. No	2	10.5	%
Cuantos	M 18	105.9	%
	F 0	0.0	%
Uno	16	94.1	%
Dos	1	5.9	%
Tres	0	0.0	%
Cuatro	0	0.0	%
Cinco y mas	0	0.0	%

43. Se producen alimentos en la familia:

Si	16	84.2	%
No	3	15.8	%

Viviendas	19

44. Producen suficientes alimentos para autoconsumo:

Si	16	84.2	%
No	3	15.8	%

42. Tipo de tenencia de la tierra

1. Propia pagada	7	36.8	%
Pleno	6	85.7	%
Util	1	14.3	%
2. Propia pagando	1	5.3	%
3. Alquilada	9	47.4	%
4. Prestada	0	0.0	%
5. En litigio	0	0.0	%
6. Comunal	0	0.0	%
7. No tiene	2	10.5	%

45. De los alimentos que producen obtienen exedentes para la venta:

Si	1	5.3	%
No	8	42.1	%

46. Cuantos hombres de la familia participan en organizaciones:

Ninguno	14	73.7	%
Uno	5	26.3	%
Dos	0	0.0	%
Tres y mas	0	0.0	%

47. Cuantas mujeres de la familia participan en organizaciones:

Ninguno	17	89.5	%
Uno	2	10.5	%
Dos	0	0.0	%
Tres y mas	0	0.0	%

48. En la casa que habita existen los siguientes sevicios publicos:

No	Servicios Publicos	Lo reciben	
		Cant.	%
1	Agua de pozo propio	0	0.0
2	Agua domiciliar de pozo comunal	0	0.0
3	Acarrea agua de rio o quebrada	0	0.0
4	Agua domiciliar por acueducto	19	100.0
5	Agua domiciliar por Manguera	0	0.0
6	Agua llave publica / fuente	0	0.0
7	Reservorio de agua lluvia	0	0.0
8	Servicio sanitario	2	10.5
9	Letrina	17	89.5
10	Usa la letrina	17	89.5
11	Recolección de basura	0	0.0
12	Aseo de calles	0	0.0
13	Energia eléctrica domiciliaria	17	89.5
14	Teléfono (Hondutel)	0	0.0
15	Teléfono (Celular)	11	57.9
16	Alumbrada publico	17	89.5
17	Mantenimiento de calles	0	0.0

Indicadores Socioeconómicos de El Paraiso, Copán.

Levantamiento de Indicadores Socioeconómicos
Identificación de viviendas por Comunidad.

Municipio de: El Paraíso, Copan.
Código: 0409
Comunidad: El Cedral

Nº Vivienda	Nombre de jefe de Familia	Ocupado	Desocupado	Edificio, publico Negocio/	Estado Vivienda		
					B	R	M
1	Arbelia Santos Garcia	X				X	
2	Rosa Elvia Santos Garcia	X				X	
3	Jose Daniel Santos	X					X
4	Marco Antonio Santos	X					X
5	Santos Medardo Solis	X					X
6	Santos Ulloa Reyes	X				X	
7	Josefina Santos	X					X
8	Escuela			Escuela		X	
9	Cruz Santos	X				X	
10	Jose Manuel Aguilar	X				X	
11	Mirian Eneida Hernandez	X				X	
12	Jose Francisco Santos	X				X	
13	Eliberto Santos Garcia	X					X
14	Arnulfo Solis	X					X
15	Jose Santos Ortiz		X				X
16	Alfredo Aguilar	X					X
17	Mario Aguilar	X			X		
18	Humberto Arita	X				X	
19	Arnaldo Soliz	X					X
20	Juan Manuel Santos	X			X		
21	Jose Francisco Santos G.	**X**				X	

Descripción Edificación	#
Viviendas ocupadas	19
Viviendas desocupadas	1
Iglesias	0
Centro Comunal	0
Escuela	1
Kínder	0
Cesar	0
Negocios	0
Edificio Gubernamental	0
Otras	0
Total	21

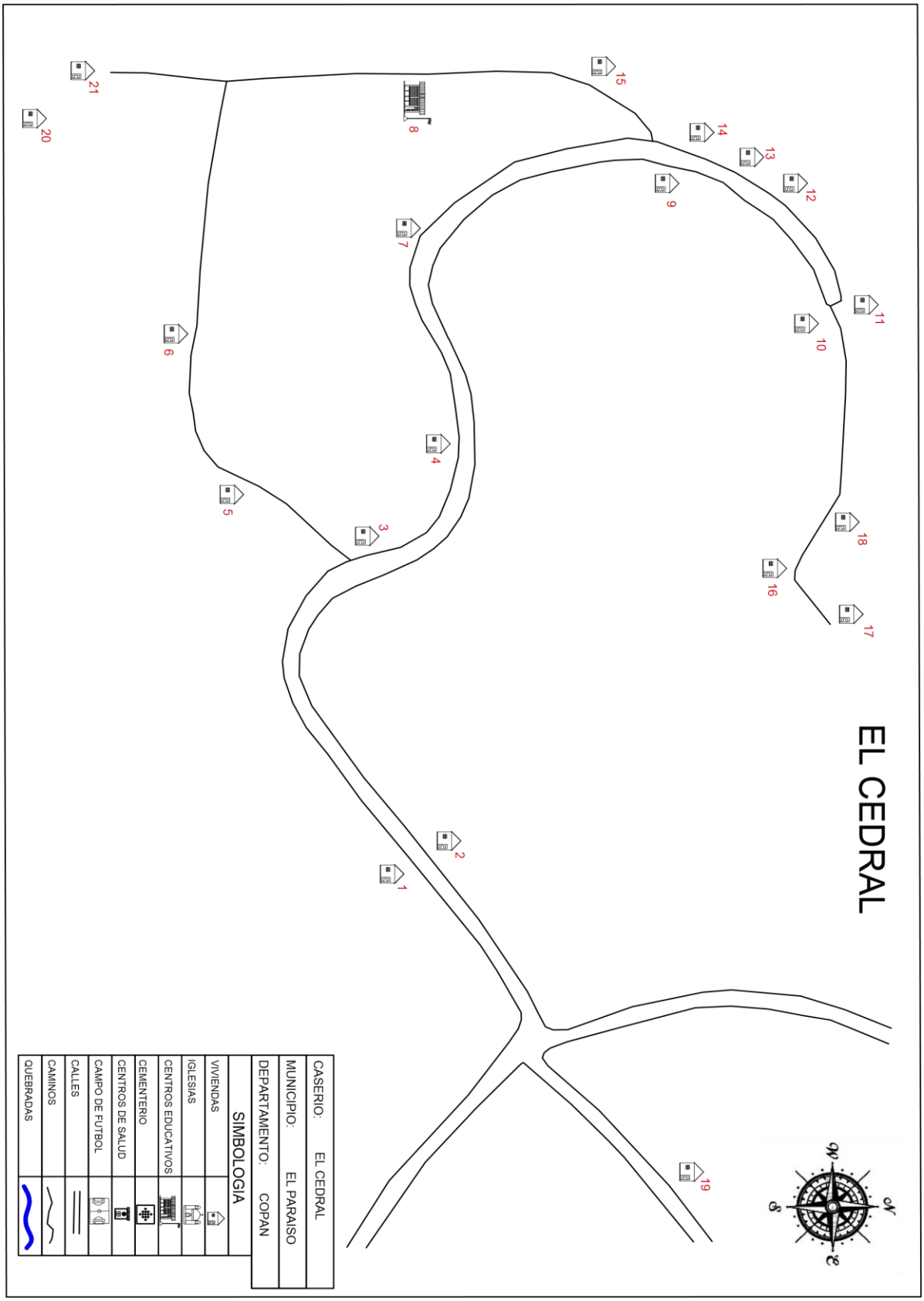
EL CEDRAL
CASERIO: EL CEDRAL
MUNICIPIO: EL PARAISO
DEPARTAMENTO: COPAN
SIMBOLOGIA
VIVIENDAS
IGLESIAS
CENTROS EDUCATIVOS
CEMENTERIO
CENTROS DE SALUD
CAMPO DE FUTBOL
CALLES
CAMINOS
QUEBRADAS
1
2
3
4
5
6
7
8
9
10
11
12
13
14
15
16
17
18
19
20
21

MANCOMUNIDAD CHORTI

MUNICIPALIDAD DEL PARAISO, COPÁN.

Encuesta Socioeconomica para Establecer Linea de Base a Nivel Municipal

(en el marco de los ODS)

DATOS GENERALES

Municipio: El Paraiso, Copán

Caserio: Cañoncitos

Población: 10 Vivienda: 5

12. Clasificación de personas por rangos de edades y sexos

No	Rangos de Edades	No. De Personas	Sexo		saben leer y escribir	
			F	M	F	M
1	Menores de 1 año	0	0	0	0	0
2	De 1 a 4 años	0	0	0	0	0
3	De 5 a 6 años	0	0	0	0	0
4	De 7 a 12 años	0	0	0	0	0
5	De 13 a 15 años	0	0	0	0	0
6	De 16 a 18 años	1	1	0	1	0
7	De 19 a 23 años	3	1	2	1	2
8	De 24 a 30 años	0	0	0	0	0
9	De 31 a 40 años	0	0	0	0	0
10	De 41 a 50 años	1	1	0	1	0
11	De 51 a 64 años	2	1	1	1	1
12	De 65 años y mas	3	2	1	2	0

13. Cuantas madres solteras hay en el hogar:

0 0.0 %

14. Cuantos niñ@s nacieron en la familia durante 2013:

0 0.0 %

Femenino 0 ##### %

Masculino 0 ##### %

Mujeres en edad reproductiva

2

15. Quien atendio el parto

1. Enfermera	0	0.0	%
2. Partera	0	0.0	%
3. Medico	0	0.0	%
4. Ella sola	0	0.0	%
5. Marido	0	0.0	%
6. Otra Persona	0	0.0	%

16. Hubo alguna muerte materna durante el parto o post parto en la familia en el 2013 (hogares)

1. Si 0 0.0 % 2. No 5 #### %

17. Planifica la familia con su pareja:

1. Si 1 20.0 % 2. No 4 80.0 %

18. Tipo de método que usa:

1. Ritmo	0	0.0	%
2. Diu	0	0.0	%
3. Pastilla	1	100.0	%
4. Preservativo	0	0.0	%
5. Inyección	0	0.0	%
6. Operación	0	0.0	%
6.1. F	0	0.0	%
6.2. M	0	0.0	%

19. Se murio en la familia un niño (a) menor de 5 años en el 2013:

1. Si 0 0.0 % 2. No 5 #### % Femenino 0 #### % Masculino 0 #### %

20. Se manifestaron en elgun miembro de su familia las siguientes enfermedades, durante el 2013:

No	Tipo de enfermedad	Se manifesto		Sexo				Asistencia					
		Si	%	M	%	F	%	Publica	%	Privada	%	Propia	%
1	Infecciones Respiratorias Agudas	0	0	0	####	0	#####	0	#####	0	####	0	###
2	Dengue Clásico	0	0	0	####	0	#####	0	#####	0	####	0	###
3	Paludismo	0	0	0	####	0	#####	0	#####	0	####	0	###
4	Dengue Hemorrágico	0	0	0	####	0	#####	0	#####	0	####	0	###
5	Chagas	0	0	0	####	0	#####	0	#####	0	####	0	###
6	Alcoholismo	0	0	0	####	0	#####	0	#####	0	####	0	###
7	Discapacidad en Niños/Niñas	0	0	0	####	0	#####	0	#####	0	####	0	###
8	Discapacidad en Jovenes	0	0	0	####	0	#####	0	#####	0	####	0	###
9	Discapacidad en Adultos	0	0	0	####	0	#####	0	#####	0	####	0	###
10	Discapacidad en Adulto Mayor	0	0	0	####	0	#####	0	#####	0	####	0	###
11	Tuberculosis	0	0	0	####	0	#####	0	#####	0	####	0	###
12	Cancer	0	0	0	####	0	#####	0	#####	0	####	0	###
13	Diarreas	0	0	0	####	0	#####	0	#####	0	####	0	###
14	De la piel	0	0	0	####	0	#####	0	#####	0	####	0	###
15	Otros:	0	0	0	####	0	#####	0	#####	0	####	0	###

21. Tipo de vivienda en uso:

Casa	5	100.0	%
Apartamento Independiente	0	0.0	%
Local no abitacional	0	0.0	%
Cuarto mesón (cuarterias)	0	0.0	%
Casa improvisada	0	0.0	%

22. Materiales de construcción de las paredes:

1. Adobe	2	40.0	%
2. Bloque	2	40.0	%
3. Bahareque	0	0.0	%
4. Madera	1	20.0	%
5. Desperdicios	0	0.0	%
6. Ladrillo	0	0.0	%
7. Piedra	0	0.0	%

23. Tenecia de la vivienda:

Propia totalmente pagada	3	60.0	%
Dominio:			
Pleno	3	####	%
Escritura	0	0.0	%
Util	0	0.0	%
Sexo:			
Masculino	1	33.3	%
Femenino	2	66.7	%
Ambos	0	0.0	%
Propia Pagando	0	0.0	%
Alquilada	0	0.0	%
Prestada	2	40.0	%

24. Cuales son los principales problemas de la vivienda.

No tiene repello	1	20.0	%
Piso de tierra	2	40.0	%
Falta de cielo falso	0	0.0	%
Problemas estructurales	2	40.0	%
Techo en mal estado	0	0.0	%
Ninguno	1	20.0	%

Externo 1 100.0 % Interno 1 #### %

25. Condiciones de la vivienda:

Buena	1	20.0	%
Regular	4	80.0	%
Mala	0	0.0	%

26. Freceuntementeque utilizan para cocinar:

Electricidad	0	0.0	%
Gas volátil (Chimbo)	0	0.0	%
Gas (Kerosén)	0	0.0	%
Leña	5	####	%
No Cosina	0	0.0	%

27. Cuantas piezas tiene esta vivienda:

Una	2	####	%
Dos	2	####	%
Tres	1	####	%
Cuatro	0	0.0	%
Cinco	0	0.0	%
Seis y mas	0	0.0	%

28. Cuantos baños tiene:

No tiene baño	1	20.0	%
Uno	4	80.0	%
Dos	0	0.0	%
Tres y mas	0	0.0	%

29. Cuántas piezas se utilizan como dormitorio:

Una	5	#####	%
Dos	0	0.0	%
Tres	0	0.0	%
Cuatro y mas	0	0.0	%

30. Cuántas familias viven en esta casa:

Una	5	#####	%
Dos	0	0.0	%
Tres	0	0.0	%
Cuatro	0	0.0	%
Cinco y mas	0	0.0	%

Familias 5

31. Ha emigrado algun miembro de su hogar:

Si	1	20.0	%
Cuantos	1	20.0	%
Sexo:			
Maculino	1	#####	%
Femenino	0	0.0	%
Dentro del pais	0	0.0	%
Otro pais	1	#####	%
No	4	80.0	%

32. Conoce usted casos de violencia intrafamiliar en el barrio en el ultimo año:

Si 0 - % Cuantos 0 ### %
No 5 ##### %

33. Le ha sucedido algún caso de violencia a usted o a su familia en el ultimo año:

Si		%	Cuantos		%	No		%
	0	0.0		0	0.0		5	100.0

34. Situación educativa actual, e igualdad entre los sexos, de los niños en edad escolar (4 a 23 años 4)

Sexo		Grado que actualmente cursan o cursaron											Estudian ahora	
M	F	Pre Grado	Primer Grado	Segundo Grado	Tercero Grado	Cuarto Grado	Quinto Grado	Sexto Grado	Básico	Diver.	Univ.	Ning.	Si	No
2	2	0	0	0	0	1	0	3	0	0	0	0	1	3
50.%	50 %	0.0 %	0.0 %	0.0 %	0.0 %	25.0 %	0.0 %	75.0 %	0.0 %	0.0 %	0.0 %	0.0 %	25.0 %	75.0 %

35. Profesión u oficio e ingresos de los miembros de la familia en edad de trabajar:

Pea Ocupada y Desocupada

Si	%	No	%
6	60.0	4	40.0

Ingresos Menos de 1,000	4	66.7	%
Ingresos entre Lps. 1,001 a 2,000	2	33.3	%
Ingresos entre Lps. 2,001 a 4,000	0	0.0	%
Ingresos entre Lps. 4,001 a 8,000	0	0.0	%
Ingresos entre Lps. 8,001 y más	0	0.0	%

PEA Ocupada y desocupada
10

Viviendas	5

36. Alguien de la familia ha obtenido algún tipo de prestamo:

Si	0	-	%
No	5	#####	%
M	0	######	%
F	0	######	%

37. Reciben remesas:

Si	1	20.00	%
No	4	80.00	%

39. Cuantos son los ingresos mensuales familiares:

Rangos (Lps)	Hogar	%
de 1,000.00	2	40.00
1,001 - 2,000	1	20.00
2,001 - 4,000	2	40.00
4,001 - 8,000	0	0.00
8,001 - 12,000	0	0.00
12,001 - 20,000	0	0.00
20,001 - 30,000	0	0.00
30,001 - 50,000	0	0.00
50,001 y Mas	0	0.00

38. Cuanto lps.

No.	Rango	Cant.	%
1	0.01 - 1000.00	0	-
2	1000.01 -2000.00	1	100.00
3	2000.01 - y mas	0	-

40. Los ingresos familiares ajustan para alimentarse los:

1. 3 tiempos	4	80.0	%
2. 2 tiempos	1	20.0	%
3. 1 tiempos	0	0.0	%

41. Trabaja por cuenta propia la tierra alguien en la familia

1. Si	3	60.0	%		
2. No	3	60.0	%		
			M	3	100.0 %
Cuantos			F	0	0.0 %
Uno	1	33.3	%		
Dos	1	33.3	%		
Tres	0	0.0	%		
Cuatro	0	0.0	%		
Cinco y mas	0	0.0	%		

43. Se producen alimentos en la familia:

Si	1	20.0	%
No	4	80.0	%

Viviendas	5

44. Producen suficientes alimentos para autoconsumo:

Si	1	20.0	%
No	4	80.0	%

42. Tipo de tenencia de la tierra

1. Propia pagada	1	20.0	%
Pleno	1	100.0	%
Util	0	0.0	%
2. Propia pagando	1	20.0	%
3. Alquilada	0	0.0	%
4. Prestada	0	0.0	%
5. En litigio	0	0.0	%
6. Comunal	0	0.0	%
7. No tiene	3	60.0	%

45. De los alimentos que producen obtienen exedentes para la venta:

Si	1	20.0	%
No	4	80.0	%

46. Cuantos hombres de la familia participan en organizaciones:

Ninguno	5	100.0	%
Uno	0	0.0	%
Dos	0	0.0	%
Tres y mas	0	0.0	%

47. Cuantas mujeres de la familia participan en organizaciones:

Ninguno	5	100.0	%
Uno	0	0.0	%
Dos	0	0.0	%
Tres y mas	0	0.0	%

48. En la casa que habita existen los siguientes sevicios publicos:

No	Servicios Publicos	Lo reciben	
		Cant.	%
1	Agua de pozo propio	0	0.0
2	Agua domiciliar de pozo comunal	0	0.0
3	Acarrea agua de rio o quebrada	0	0.0
4	Agua domiciliar por acueducto	5	100.0
5	Agua domiciliar por Manguera	0	0.0
6	Agua llave publica / fuente	0	0.0
7	Reservorio de agua lluvia	0	0.0
8	Servicio sanitario	1	20.0
9	Letrina	3	60.0
10	Usa la letrina	3	60.0
11	Recolección de basura	0	0.0
12	Aseo de calles	0	0.0
13	Energia eléctrica domiciliaria	4	80.0
14	Teléfono (Hondutel)	0	0.0
15	Teléfono (Celular)	2	40.0
16	Alumbrada publico	3	60.0
17	Mantenimiento de calles	0	0.0

Indicadores Socioeconómicos de El Paraiso, Copán.

Levantamiento de Indicadores Socioeconómicos
Identificación de viviendas por Comunidad.

Municipio de: El Paraíso, Copan.
Código: 0409

Comunidad: Cañoncitos

Nº Vivienda	Nombre de jefe de Familia	Ocupado	Desocupado	Edificio, publico Negocio/	Estado Vivienda		
					B	R	M
1	Maria Elena Lopez Mejia	X					X
2	Reina Ortega	X					X
3	Oscar Ardon		X	Galera		X	
4	Soila Amador Lopez	X					X
5	Graviel Aldana					X	
6	Daniel Aldana					X	
7	Lesvi Arasely Mendez	X				X	
8	Mario Ramirez		X	Galera		X	
9							
10							

Descripción Edificación	#
Viviendas ocupadas	4
Viviendas desocupadas	2
Iglesias	0
Centro Comunal	0
Escuela	0
Kínder	0
Cesar	0
Negocios	0
Edificio Gubernamental	0
Otras	2
Total	8

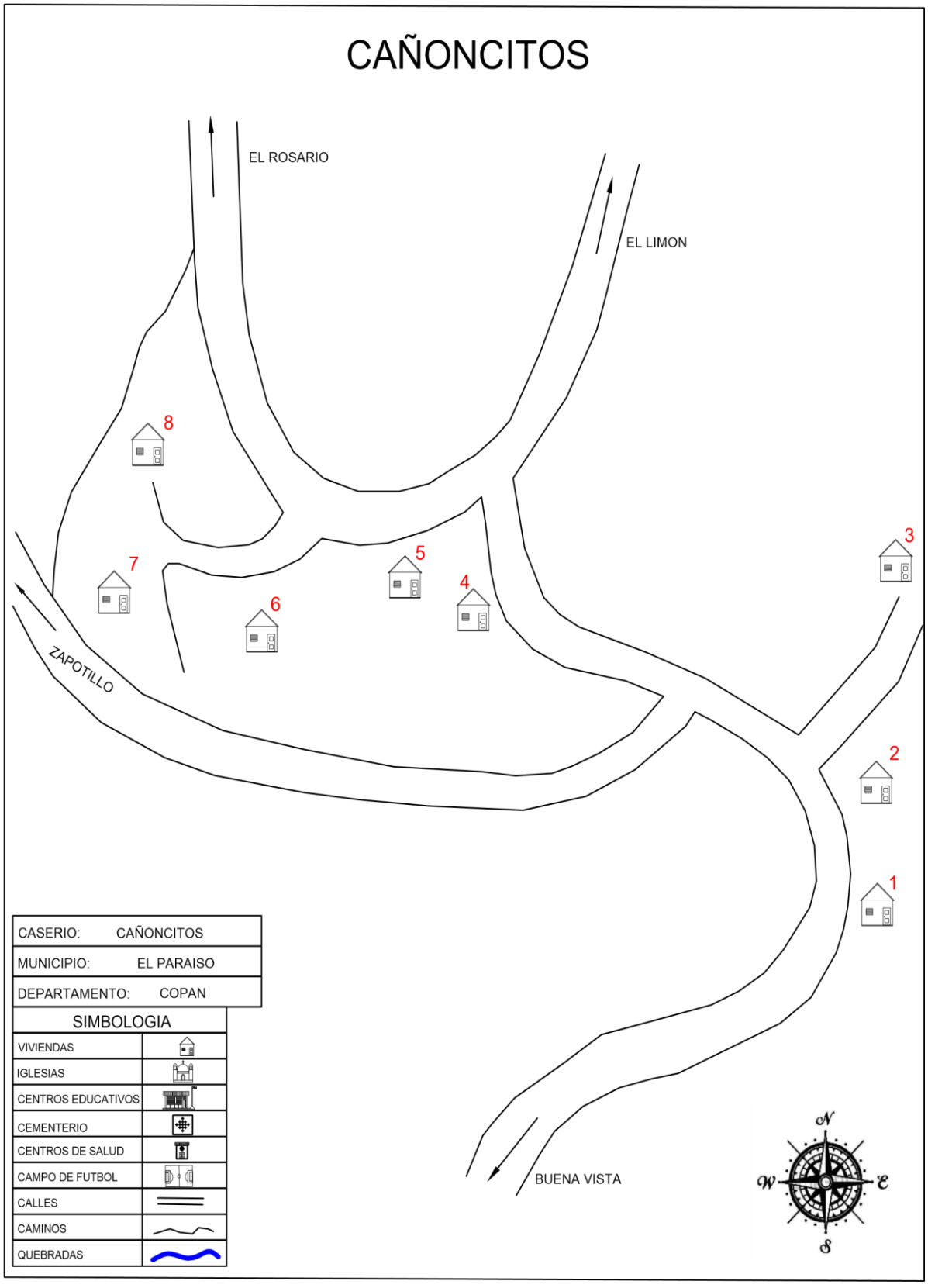
CAÑONCITOS
EL ROSARIO
EL LIMON
ZAPOTILLO
BUENA VISTA
1
2
3
4
5
6
7
8
CASERIO: CAÑONCITOS
MUNICIPIO: EL PARAISO
DEPARTAMENTO: COPAN
SIMBOLOGIA
VIVIENDAS
IGLESIAS
CENTROS EDUCATIVOS
CEMENTERIO
CENTROS DE SALUD
CAMPO DE FUTBOL
CALLES
CAMINOS
QUEBRADAS
N
W
E
S

MANCOMUNIDAD CHORTI

MUNICIPALIDAD DEL PARAISO, COPÁN.

Encuesta Socioeconomica para Establecer Linea de Base a Nivel Municipal

(en el marco de los ODS)

DATOS GENERALES

Municipio: El Paraiso, Copán

Caserio: Buenos Aires

Población: 26 Vivienda: 8

12. Clasificación de personas por rangos de edades y sexos

No	Rangos de Edades	No. De Personas	Sexo		saben leer y escribir	
			F	M	F	M
1	Menores de 1 año	0	0	0	0	0
2	De 1 a 4 años	1	0	1	0	0
3	De 5 a 6 años	1	1	0	0	0
4	De 7 a 12 años	5	3	2	2	2
5	De 13 a 15 años	1	0	1	0	1
6	De 16 a 18 años	3	1	2	1	2
7	De 19 a 23 años	0	0	0	0	0
8	De 24 a 30 años	5	1	4	1	4
9	De 31 a 40 años	8	5	3	5	3
10	De 41 a 50 años	1	0	1	0	1
11	De 51 a 64 años	0	0	0	0	0
12	De 65 años y mas	1	1	0	0	0

13. Cuantas madres solteras hay en el hogar:

0 0.0 %

14. Cuantos niñ@s nacieron en la familia durante 2013:

0 0.0 %

Femenino 0 ##### %

Masculino 0 ##### %

Mujeres en edad reproductiva

7

15. Quien atendio el parto

1. Enfermera	0	0.0 %
2. Partera	0	0.0 %
3. Medico	0	0.0 %
4. Ella sola	0	0.0 %
5. Marido	0	0.0 %
6. Otra Persona	0	0.0 %

16. Hubo alguna muerte materna durante el parto o post parto en la familia en el 2013 (hogares)

1. Si 0 0.0 % 2. No 8 #### %

17. Planifica la familia con su pareja:

1. Si 0 0.0 % 2. No 8 #### %

18. Tipo de método que usa:

1. Ritmo	0	###### %
2. Diu	0	###### %
3. Pastilla	0	###### %
4. Preservativo	0	###### %
5. Inyección	0	###### %
6. Operación	0	###### %
6.1. F	0	###### %
6.2. M	0	###### %

19. Se murio en la familia un niño (a) menor de 5 años en el 2013:

1. Si 0 0.0 % 2. No 8 #### % Femenino 0 #### % Masculino 0 #### %

20. Se manifestaron en elgun miembro de su familia las siguientes enfermedades, durante el 2013:

No	Tipo de enfermedad	Se manifesto		Sexo				Asistencia					
		Si	%	M	%	F	%	Publica	%	Privada	%	Propia	%
1	Infecciones Respiratorias Agudas	0	0	0	####	0	#####	0	#####	0	####	0	###
2	Dengue Clásico	0	0	0	####	0	#####	0	#####	0	####	0	###
3	Paludismo	0	0	0	####	0	#####	0	#####	0	####	0	###
4	Dengue Hemorrágico	0	0	0	####	0	#####	0	#####	0	####	0	###
5	Chagas	0	0	0	####	0	#####	0	#####	0	####	0	###
6	Alcoholismo	0	0	0	####	0	#####	0	#####	0	####	0	###
7	Discapacidad en Niños/Niñas	0	0	0	####	0	#####	0	#####	0	####	0	###
8	Discapacidad en Jovenes	0	0	0	####	0	#####	0	#####	0	####	0	###
9	Discapacidad en Adultos	0	0	0	####	0	#####	0	#####	0	####	0	###
10	Discapacidad en Adulto Mayor	0	0	0	####	0	#####	0	#####	0	####	0	###
11	Tuberculosis	0	0	0	####	0	#####	0	#####	0	####	0	###
12	Cancer	0	0	0	####	0	#####	0	#####	0	####	0	###
13	Diarreas	0	0	0	####	0	#####	0	#####	0	####	0	###
14	De la piel	0	0	0	####	0	#####	0	#####	0	####	0	###
15	Otros:	0	0	0	####	0	#####	0	#####	0	####	0	###

21. Tipo de vivienda en uso:

Casa	8	100.0	%
Apartamento Independiente	0	0.0	%
Local no abitacional	0	0.0	%
Cuarto mesón (cuarterias)	0	0.0	%
Casa improvisada	0	0.0	%

22. Materiales de construcción de las paredes:

1. Adobe	6	75.0	%
2. Bloque	0	0.0	%
3. Bahareque	0	0.0	%
4. Madera	2	25.0	%
5. Desperdicios	0	0.0	%
6. Ladrillo	0	0.0	%
7. Piedra	0	0.0	%

23. Tenecia de la vivienda:

Propia totalmente pagada	7	87.5	%
Dominio:			
Pleno	5	71.4	%
Escritura	1	14.3	%
Util	1	14.3	%
Sexo:			
Masculino	6	85.7	%
Femenino	1	14.3	%
Ambos	0	0.0	%
Propia Pagando	1	12.5	%
Alquilada	0	0.0	%
Prestada	0	0.0	%

24. Cuales son los principales problemas de la vivienda.

No tiene repello	2	25.0	%	Externo	2	100.0	%	Interno	2	####	%
Piso de tierra	2	25.0	%								
Falta de cielo falso	1	12.5	%								
Problemas estructurales	6	75.0	%								
Techo en mal estado	2	25.0	%								
Ninguno	1	12.5	%								

25. Condiciones de la vivienda:

Buena	1	12.5	%
Regular	6	75.0	%
Mala	1	12.5	%

26. Freceuntementeque utilizan para cocinar:

Electricidad	0	0.0	%
Gas volátil (Chimbo)	0	0.0	%
Gas (Kerosén)	0	0.0	%
Leña	8	####	%
No Cosina	0	0.0	%

27. Cuantas piezas tiene esta vivienda:

Una	2	####	%
Dos	1	####	%
Tres	2	####	%
Cuatro	1	####	%
Cinco	1	####	%
Seis y mas	1	####	%

28. Cuantos baños tiene:

No tiene baño	2	25.0	%
Uno	5	62.5	%
Dos	1	12.5	%
Tres y mas	0	0.0	%

29. Cuántas piezas se utilizan como dormitorio:

Una	6	75.0	%
Dos	1	12.5	%
Tres	1	12.5	%
Cuatro y mas	0	0.0	%

30. Cuántas familias viven en esta casa:

Una	8	#####	%	
Dos	0	0.0	%	
Tres	0	0.0	%	
Cuatro	0	0.0	%	Familias
Cinco y mas	0	0.0	%	8

31. Ha emigrado algun miembro de su hogar:

Si	0	0.0	%
Cuantos	0	0.0	%
Sexo:			
Maculino	0	#####	%
Femenino	0	#####	%
Dentro del pais	0	#####	%
Otro pais	0	#####	%
No	8	#####	%

32. Conoce usted casos de violencia intrafamiliar en el barrio en el ultimo año:

Si	0	-	%	Cuantos	0	### %
No	8	#####	%			

33. Le ha sucedido algún caso de violencia a usted o a su familia en el ultimo año:

Si			Cuantos			No		
	0	0.0 %		0	0.0 %		8	100.0 %

34. Situación educativa actual, e igualdad entre los sexos, de los niños en edad escolar (4 a 23 años 10)

Sexo		Grado que actualmente cursan o cursaron											Estudian ahora	
M	F	Pre Grado	Primer Grado	Segundo Grado	Tercero Grado	Cuarto Grado	Quinto Grado	Sexto Grado	Básico	Diver.	Univ.	Ning.	Si	No
5	5	1	3	0	0	2	2	2	0	0	0	0	7	3
50.0 %	50.0 %	10.0 %	30.0 %	0.0 %	0.0 %	20.0 %	20.0 %	20.0 %	0.0 %	0.0 %	0.0 %	0.0 %	70.0 %	30.0 %

35. Profesión u oficio e ingresos de los miembros de la familia en edad de trabajar:

Pea Ocupada y Desocupada

Si	%	No	%
10	50.0	10	50.0

Ingresos Menos de 1,000	1	10.0	%
Ingresos entre Lps. 1,001 a 2,000	4	40.0	%
Ingresos entre Lps. 2,001 a 4,000	5	50.0	%
Ingresos entre Lps. 4,001 a 8,000	0	0.0	%
Ingresos entre Lps. 8,001 y más	0	0.0	%

PEA Ocupada y desocupada
20

Viviendas	8

36. Alguien de la familia ha obtenido algún tipo de prestamo:

Si	0	-	%
No	8	#####	%
M	0	######	%
F	0	######	%

37. Reciben remesas:

Si	0	-	%
No	8	#####	%

39. Cuantos son los ingresos mensuales familiares:

Rangos (Lps)	Hogar	%
de 1,000.00	1	12.50
1,001 - 2,000	2	25.00
2,001 - 4,000	5	62.50
4,001 - 8,000	0	0.00
8,001 - 12,000	0	0.00
12,001 - 20,000	0	0.00
20,001 - 30,000	0	0.00
30,001 - 50,000	0	0.00
50,001 y Mas	0	0.00

38. Cuanto lps.

No.	Rango	Cant.	%
1	0.01 - 1000.00	0	#######
2	1000.01 -2000.00	0	#######
3	2000.01 - y mas	0	#######

40. Los ingresos familiares ajustan para alimentarse los:

1. 3 tiempos	8	100.0	%
2. 2 tiempos	0	0.0	%
3. 1 tiempos	0	0.0	%

41. Trabaja por cuenta propia la tierra alguien en la familia

1. Si	4	50.0	%		
2. No	5	62.5	%		
			M	4	100.0 %
Cuantos			F	0	0.0 %
Uno	2	50.0	%		
Dos	1	25.0	%		
Tres	0	0.0	%		
Cuatro	0	0.0	%		
Cinco y mas	0	0.0	%		

42. Tipo de tenencia de la tierra

1. Propia pagada	1	12.5	%
Pleno	1	100.0	%
Util	0	0.0	%
2. Propia pagando	1	12.5	%
3. Alquilada	1	12.5	%
4. Prestada	0	0.0	%
5. En litigio	0	0.0	%
6. Comunal	0	0.0	%
7. No tiene	5	62.5	%

47. Cuantas mujeres de la familia participan en organizaciones:

Ninguno	8	100.0	%
Uno	0	0.0	%
Dos	0	0.0	%
Tres y mas	0	0.0	%

Indicadores Socioeconómicos de El Paraiso, Copán.

43. Se producen alimentos en la familia:

Si	3	37.5	%
No	5	62.5	%

Viviendas	8

44. Producen suficientes alimentos para autoconsumo:

Si	2	25.0	%
No	6	75.0	%

45. De los alimentos que producen obtienen exedentes para la venta:

Si	0	0.0	%
No	8	100.0	%

46. Cuantos hombres de la familia participan en organizaciones:

Ninguno	8	100.0	%
Uno	0	0.0	%
Dos	0	0.0	%
Tres y mas	0	0.0	%

48. En la casa que habita existen los siguientes sevicios publicos:

No	Servicios Publicos	Lo reciben	
		Cant.	%
1	Agua de pozo propio	0	0.0
2	Agua domiciliar de pozo comunal	0	0.0
3	Acarrea agua de rio o quebrada	0	0.0
4	Agua domiciliar por acueducto	8	100.0
5	Agua domiciliar por Manguera	0	0.0
6	Agua llave publica / fuente	0	0.0
7	Reservorio de agua lluvia	0	0.0
8	Servicio sanitario	4	50.0
9	Letrina	2	25.0
10	Usa la letrina	2	25.0
11	Recolección de basura	0	0.0
12	Aseo de calles	0	0.0
13	Energia eléctrica domiciliaria	8	100.0
14	Teléfono (Hondutel)	0	0.0
15	Teléfono (Celular)	6	75.0
16	Alumbrada publico	8	100.0
17	Mantenimiento de calles	0	0.0

Levantamiento de Indicadores Socioeconómicos
Identificación de viviendas por Comunidad.

Municipio de: El Paraíso, Copan.
Código: 0409

Comunidad: Buenos Aires

Nº Vivienda	Nombre de jefe de Familia	Ocupado	Desocupado	Edificio, publico Negocio/	Estado Vivienda		
					B	R	M
1	Ignacio Rodriguez		X				X
2	Martin Manchame	X					X
3	Manuel Sadoval	X				X	
4	Edy Sandoval	X				X	
5	Lorena dubon	X					X
6	Mirza Lorena Dubon		X				X
7	Irma Olanda Dubon	X					X
8	Sonia Maribel Castillo	X					X
9	Tulio Lopez	X					X
10	Santos Garcia	X					X
11	Israel Morales		X				X
12							
13							

Descripción Edificación	#
Viviendas ocupadas	8
Viviendas desocupadas	3
Iglesias	0
Centro Comunal	0
Escuela	0
Kínder	0
Cesar	0
Negocios	0
Edificio Gubernamental	0
Otras	0
Total	11

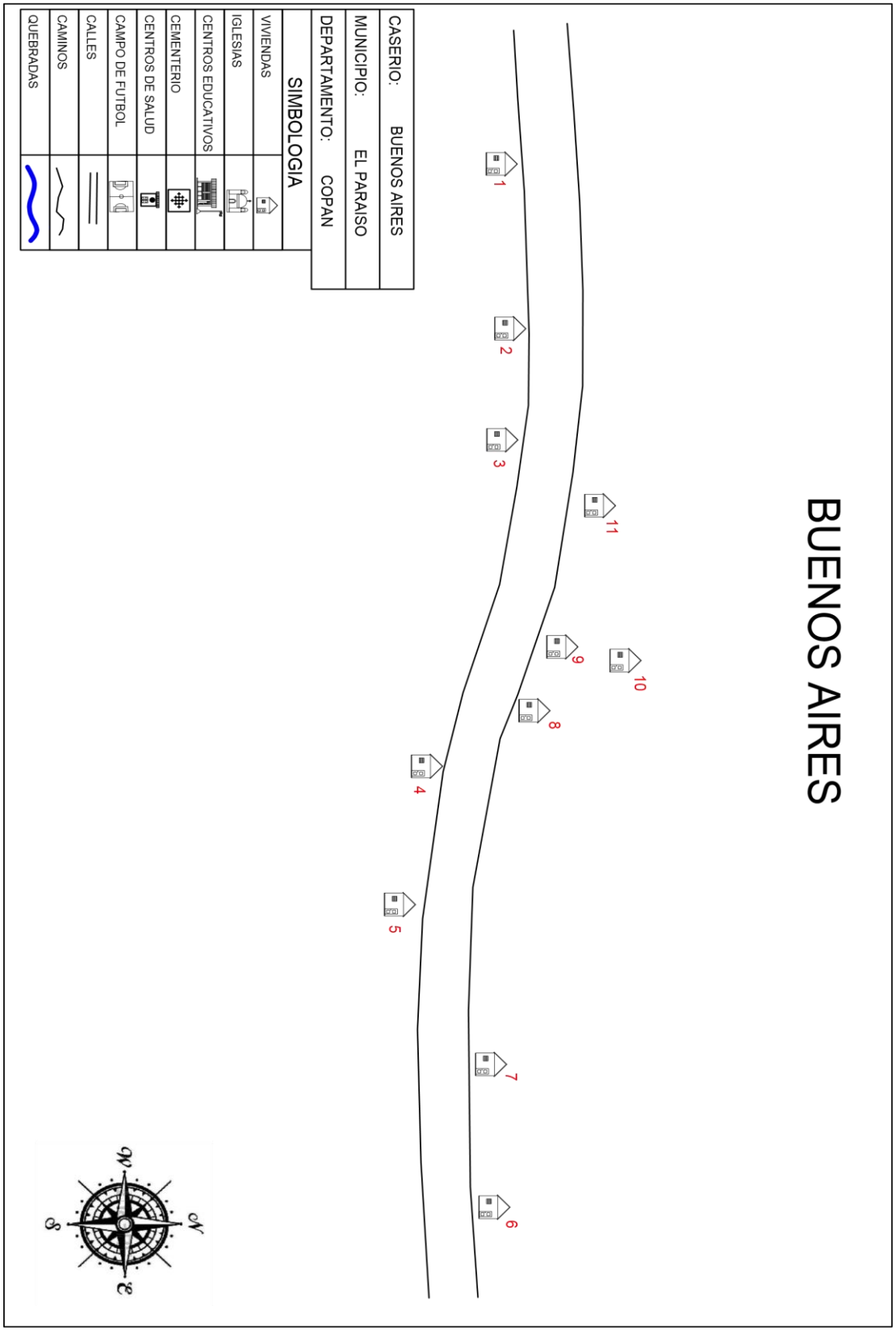
BUENOS AIRES
CASERIO: BUENOS AIRES
MUNICIPIO: EL PARAISO
DEPARTAMENTO: COPAN
SIMBOLOGIA
VIVIENDAS
IGLESIAS
CENTROS EDUCATIVOS
CEMENTERIO
CENTROS DE SALUD
CAMPO DE FUTBOL
CALLES
CAMINOS
QUEBRADAS
1
2
3
4
5
6
7
8
9
10
11
N
W
E
S

MANCOMUNIDAD CHORTI

MUNICIPALIDAD DEL PARAISO, COPÁN.

Encuesta Socioeconomica para Establecer Linea de Base a Nivel Municipal

(en el marco de los ODS)

DATOS GENERALES

Municipio: El Paraiso, Copán

Barrio: Las Brisas

Población: 21 Vivienda: 9

12. Clasificación de personas por rangos de edades y sexos

No	Rangos de Edades	No. De Personas	Sexo		saben leer y escribir	
			F	M	F	M
1	Menores de 1 año	0	0	0	0	0
2	De 1 a 4 años	0	0	0	0	0
3	De 5 a 6 años	0	0	0	0	0
4	De 7 a 12 años	2	1	1	1	1
5	De 13 a 15 años	0	0	0	0	0
6	De 16 a 18 años	1	0	1	0	1
7	De 19 a 23 años	3	3	0	3	0
8	De 24 a 30 años	2	0	2	0	1
9	De 31 a 40 años	3	2	1	1	1
10	De 41 a 50 años	2	1	1	1	1
11	De 51 a 64 años	5	3	2	3	2
12	De 65 años y mas	3	1	2	1	2

13. Cuantas madres solteras hay en el hogar:

0 0.0 %

14. Cuantos niñ@s nacieron en la familia durante 2013:

0 0.0 %

Femenino 0 ##### %

Masculino 0 ##### %

Mujeres en edad reproductiva

5

15. Quien atendio el parto

1. Enfermera	0	0.0	%
2. Partera	0	0.0	%
3. Medico	0	0.0	%
4. Ella sola	0	0.0	%
5. Marido	0	0.0	%
6. Otra Persona	0	0.0	%

16. Hubo alguna muerte materna durante el parto o post parto en la familia en el 2013 (hogares)

1. Si 0 0.0 % 2. No 9 #### %

17. Planifica la familia con su pareja:

1. Si 0 0.0 % 2. No 9 #### %

18. Tipo de método que usa:

1. Ritmo	0	######	%
2. Diu	0	######	%
3. Pastilla	0	######	%
4. Preservativo	0	######	%
5. Inyección	0	######	%
6. Operación	0	######	%
6.1. F	0	######	%
6.2. M	0	######	%

19. Se murio en la familia un niño (a) menor de 5 años en el 2013:

1. Si 0 0.0 % 2. No 9 #### % Femenino 0 #### % Masculino 0 #### %

20. Se manifestaron en elgun miembro de su familia las siguientes enfermedades, durante el 2013:

No	Tipo de enfermedad	Se manifesto		Sexo				Asistencia					
		Si	%	M	%	F	%	Publica	%	Privada	%	Propia	%
1	Infecciones Respiratorias Agudas	0	0	0	####	0	#####	0	#####	0	####	0	###
2	Dengue Clásico	0	0	0	####	0	#####	0	#####	0	####	0	###
3	Paludismo	0	0	0	####	0	#####	0	#####	0	####	0	###
4	Dengue Hemorrágico	0	0	0	####	0	#####	0	#####	0	####	0	###
5	Chagas	0	0	0	####	0	#####	0	#####	0	####	0	###
6	Alcoholismo	0	0	0	####	0	#####	0	#####	0	####	0	###
7	Discapacidad en Niños/Niñas	0	0	0	####	0	#####	0	#####	0	####	0	###
8	Discapacidad en Jovenes	0	0	0	####	0	#####	0	#####	0	####	0	###
9	Discapacidad en Adultos	0	0	0	####	0	#####	0	#####	0	####	0	###
10	Discapacidad en Adulto Mayor	0	0	0	####	0	#####	0	#####	0	####	0	###
11	Tuberculosis	0	0	0	####	0	#####	0	#####	0	####	0	###
12	Cancer	0	0	0	####	0	#####	0	#####	0	####	0	###
13	Diarreas	0	0	0	####	0	#####	0	#####	0	####	0	###
14	De la piel	0	0	0	####	0	#####	0	#####	0	####	0	###
15	Otros:	0	0	0	####	0	#####	0	#####	0	####	0	###

21. Tipo de vivienda en uso:

Casa	9	100.0	%
Apartamento Independiente	0	0.0	%
Local no abitacional	0	0.0	%
Cuarto mesón (cuarterias)	0	0.0	%
Casa improvisada	0	0.0	%

22. Materiales de construcción de las paredes:

1. Adobe	3	33.3	%
2. Bloque	3	33.3	%
3. Bahareque	1	11.1	%
4. Madera	2	22.2	%
5. Desperdicios	0	0.0	%
6. Ladrillo	0	0.0	%
7. Piedra	0	0.0	%

23. Tenecia de la vivienda:

Propia totalmente pagada	8	88.9	%
Dominio:			
Pleno	6	75.0	%
Escritura	0	0.0	%
Util	2	25.0	%
Sexo:			
Masculino	6	75.0	%
Femenino	1	12.5	%
Ambos	1	12.5	%
Propia Pagando	0	0.0	%
Alquilada	0	0.0	%
Prestada	1	11.1	%

24. Cuales son los principales problemas de la vivienda.

No tiene repello	1	11.1	%	Externo	1	100.0	%	Interno 1 #### %
Piso de tierra	4	44.4	%					
Falta de cielo falso	4	44.4	%					
Problemas estructurales	6	66.7	%					
Techo en mal estado	4	44.4	%					
Ninguno	2	22.2	%					

25. Condiciones de la vivienda:

Buena	2	22.2	%
Regular	4	44.4	%
Mala	3	33.3	%

26. Freceuntementeque utilizan para cocinar:

Electricidad	1	11.1	%
Gas volátil (Chimbo)	1	11.1	%
Gas (Kerosén)	0	0.0	%
Leña	8	88.9	%
No Cosina	0	0.0	%

27. Cuantas piezas tiene esta vivienda:

Una	4	####	%
Dos	4	####	%
Tres	0	0.0	%
Cuatro	0	0.0	%
Cinco	1	####	%
Seis y mas	0	0.0	%

28. Cuantos baños tiene:

No tiene baño	1	11.1	%
Uno	8	88.9	%
Dos	0	0.0	%
Tres y mas	0	0.0	%

29. Cuántas piezas se utilizan como dormitorio:

Una	8	88.9	%
Dos	1	11.1	%
Tres	0	0.0	%
Cuatro y mas	0	0.0	%

30. Cuántas familias viven en esta casa:

Una	9	#####	%	
Dos	0	0.0	%	
Tres	0	0.0	%	
Cuatro	0	0.0	%	Familias
Cinco y mas	0	0.0	%	9

31. Ha emigrado algun miembro de su hogar:

Si	0	0.0	%
Cuantos	0	0.0	%
Sexo:			
Maculino	0	#####	%
Femenino	0	#####	%
Dentro del pais	0	#####	%
Otro pais	0	#####	%
No	9	#####	%

32. Conoce usted casos de violencia intrafamiliar en el barrio en el ultimo año:

Si	0	-	%	Cuantos	0	### %
No	9	#####	%			

33. Le ha sucedido algún caso de violencia a usted o a su familia en el ultimo año:

Si			Cuantos			No		
	0	0.0 %		0	0.0 %		9	100.0 %

34. Situación educativa actual, e igualdad entre los sexos, de los niños en edad escolar (4 a 23 años 7)

Sexo		Grado que actualmente cursan o cursaron											Estudian ahora	
M	F	Pre Grado	Primer Grado	Segundo Grado	Tercero Grado	Cuarto Grado	Quinto Grado	Sexto Grado	Básico	Diver.	Univ.	Ning.	Si	No
3	4	0	1	0	1	1	3	0	1	0	0	0	3	4
42.9 %	57.1 %	0.0 %	14.3 %	0.0 %	14.3 %	14.3 %	42.9 %	0.0 %	14.3 %	0.0 %	0.0 %	0.0 %	42.9 %	57.1 %

35. Profesión u oficio e ingresos de los miembros de la familia en edad de trabajar:

Pea Ocupada y Desocupada

Si	%	No	%
10	52.6	9	47.4

Ingresos Menos de 1,000	6	60.0	%
Ingresos entre Lps. 1,001 a 2,000	2	20.0	%
Ingresos entre Lps. 2,001 a 4,000	2	20.0	%
Ingresos entre Lps. 4,001 a 8,000	0	0.0	%
Ingresos entre Lps. 8,001 y más	0	0.0	%

PEA Ocupada y desocupada
19

Viviendas	9

36. Alguien de la familia ha obtenido algún tipo de prestamo:

Si	0	-	%
No	9	#####	%
M	0	######	%
F	0	######	%

37. Reciben remesas:

Si	1	11.11	%
No	8	88.89	%

39. Cuantos son los ingresos mensuales familiares:

Rangos (Lps)	Hogar	%
de 1,000.00	5	55.56
1,001 - 2,000	1	11.11
2,001 - 4,000	3	33.33
4,001 - 8,000	0	0.00
8,001 - 12,000	0	0.00
12,001 - 20,000	0	0.00
20,001 - 30,000	0	0.00
30,001 - 50,000	0	0.00
50,001 y Mas	0	0.00

38. Cuanto lps.

No.	Rango	Cant.	%
1	0.01 - 1000.00	1	100.00
2	1000.01 -2000.00	0	-
3	2000.01 - y mas	0	-

40. Los ingresos familiares ajustan para alimentarse los:

1. 3 tiempos	7	77.8	%
2. 2 tiempos	2	22.2	%
3. 1 tiempos	0	0.0	%

Indicadores Socioeconómicos Línea Base Municipio El Paraíso, Copán.

41. Trabaja por cuenta propia la tierra alguien en la familia

1. Si	6	66.7 %
2. No	4	44.4 %

Cuantos

M	6	100.0 %
F	0	0.0 %

Uno	4	66.7 %
Dos	1	16.7 %
Tres		0.0 %
Cuatro		0.0 %
Cinco y mas		0.0 %

43. Se producen alimentos en la familia:

Si	3	33.3 %
No	6	66.7 %

Viviendas	9

44. Producen suficientes alimentos para autoconsumo:

Si	3	33.3 %
No	6	66.7 %

42. Tipo de tenencia de la tierra

1. Propia pagada	1	11.1 %
Pleno	1	100.0 %
Util	0	0.0 %
2. Propia pagando	1	11.1 %
3. Alquilada	1	11.1 %
4. Prestada	2	22.2 %
5. En litigio	0	0.0 %
6. Comunal	0	0.0 %
7. No tiene	4	44.4 %

45. De los alimentos que producen obtienen exedentes para la venta:

Si	1	11.1 %
No	8	88.9 %

46. Cuantos hombres de la familia participan en organizaciones:

Ninguno	8	88.9 %
Uno	1	11.1 %
Dos	0	0.0 %
Tres y mas	0	0.0 %

47. Cuantas mujeres de la familia participan en organizaciones:

Ninguno	8	88.9 %
Uno	1	11.1 %
Dos	0	0.0 %
Tres y mas	0	0.0 %

48. En la casa que habita existen los siguientes sevicios publicos:

No	Servicios Publicos	Lo reciben	
		Cant.	%
1	Agua de pozo propio	0	0.0
2	Agua domiciliar de pozo comunal	0	0.0
3	Acarrea agua de rio o quebrada	0	0.0
4	Agua domiciliar por acueducto	9	100.0
5	Agua domiciliar por Manguera	0	0.0
6	Agua llave publica / fuente	0	0.0
7	Reservorio de agua lluvia	0	0.0
8	Servicio sanitario	6	66.7
9	Letrina	3	33.3
10	Usa la letrina	3	33.3
11	Recolección de basura	0	0.0
12	Aseo de calles	0	0.0
13	Energia eléctrica domiciliaria	9	100.0
14	Teléfono (Hondutel)	0	0.0
15	Teléfono (Celular)	5	55.6
16	Alumbrada publico	9	100.0
17	Mantenimiento de calles	0	0.0

Indicadores Socioeconómicos de El Paraiso, Copán.

Levantamiento de Indicadores Socioeconómicos
Identificación de viviendas por Comunidad.

Municipio de: El Paraíso, Copan.
Código: 0409

Comunidad: La Brisas

Nº Vivienda	Nombre de jefe de Familia	Ocupado	Desocupado	Edificio, publico Negocio/	Estado Vivienda		
					B	R	M
1	Aureliano Canan	X					X
2	Maria Elena Madrid	X				X	
3	Angel Lopez	X			X		
4	Denia Lara	X	X		X		
5	Enma Madrid	X	X				X
6	Victor Madrid	X					X
7	Bayron Madrid	X					
8	Luis Lopez	X					
9	Orlando Peraza	X	X				X
10	Toño Lara	X				X	
11	Miguel Miguel	X				X	
12	Ubaldo Miguel	X					X
13	Leonel Guerra	X	X		X		
14							

Descripción Edificación	#
Viviendas ocupadas	13
Viviendas desocupadas	0
Iglesias	0
Centro Comunal	0
Escuela	0
Kínder	0
Cesar	0
Negocios	0
Edificio Gubernamental	0
Otras	0
Total	13

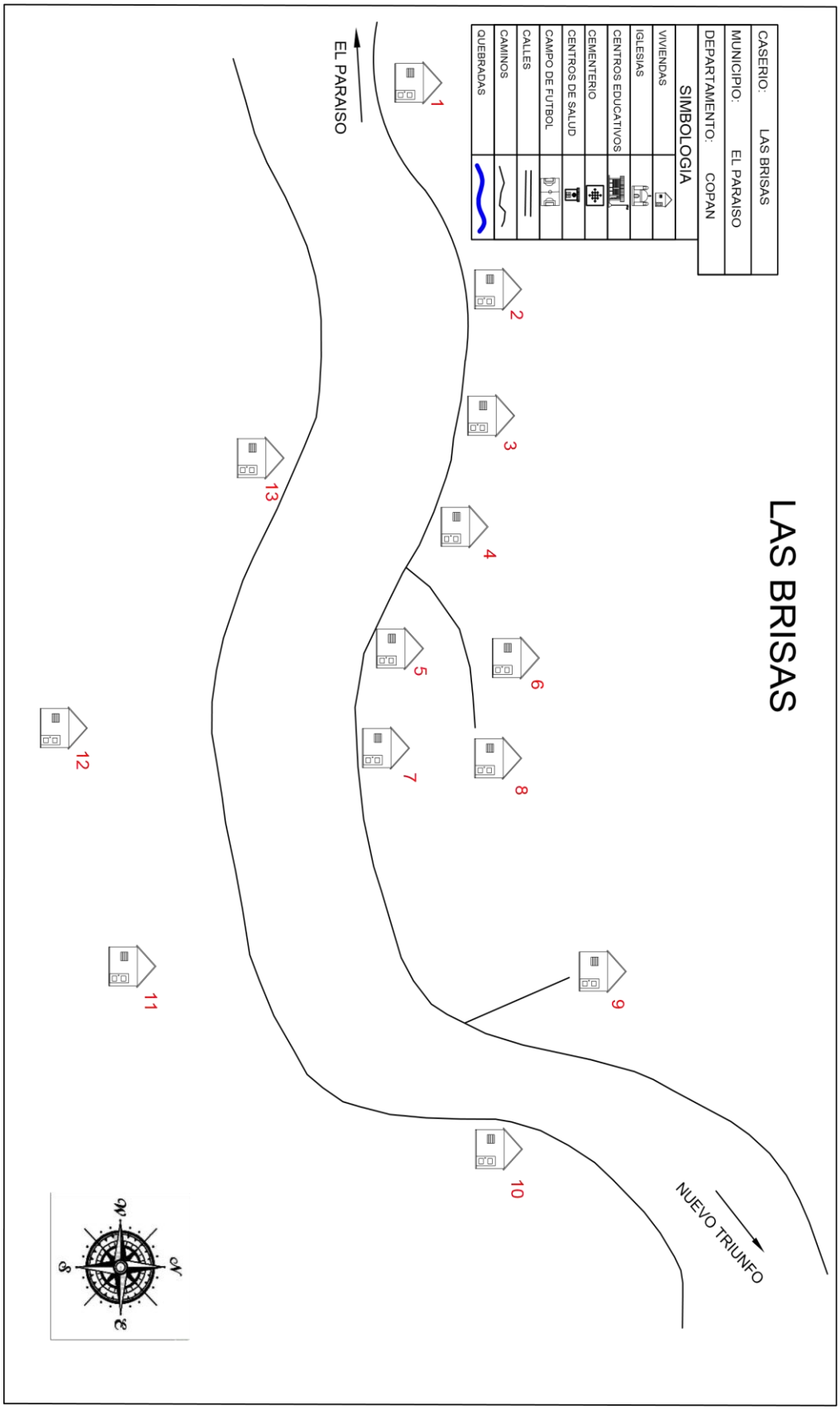
LAS BRISAS
CASERIO: LAS BRISAS
MUNICIPIO: EL PARAISO
DEPARTAMENTO: COPAN
SIMBOLOGIA
VIVIENDAS
IGLESIAS
CENTROS EDUCATIVOS
CEMENTERIO
CENTROS DE SALUD
CAMPO DE FUTBOL
CALLES
CAMINOS
QUEBRADAS
EL PARAISO
NUEVO TRIUNFO
1
2
3
4
5
6
7
8
9
10
11
12
13

FRECUENCIAS DE BARRIO

MANCOMUNIDAD CHORTI

MUNICIPALIDAD DEL PARAISO, COPÁN.

Encuesta Socioeconomica para Establecer Linea de Base a Nivel Municipal

(en el marco de los ODS)

DATOS GENERALES

Municipio: El Paraiso, Copán

Barrio: El Rosario I y II

Población: 573 Vivienda: 173

12. Clasificación de personas por rangos de edades y sexos

No	Rangos de Edades	No. De Personas	Sexo		saben leer y escribir	
			F	M	F	M
1	Menores de 1 año	12	5	7	0	0
2	De 1 a 4 años	37	16	21	2	11
3	De 5 a 6 años	34	14	20	12	15
4	De 7 a 12 años	63	22	41	22	41
5	De 13 a 15 años	31	16	15	16	15
6	De 16 a 18 años	36	19	17	19	17
7	De 19 a 23 años	51	29	22	28	22
8	De 24 a 30 años	85	47	38	46	35
9	De 31 a 40 años	70	40	30	40	30
10	De 41 a 50 años	71	39	32	39	31
11	De 51 a 64 años	59	23	36	22	36
12	De 65 años y mas	24	11	13	9	11

13. Cuantas madres solteras hay en el hogar:

9 4.8 %

14. Cuantos niñ@s nacieron en la familia durante 2013:

0 0.0 %

Femenino 0 ##### %

Masculino 0 ##### %

Mujeres en edad reproductiva

151

15. Quien atendio el parto

1. Enfermera	0	0.0	%
2. Partera	0	0.0	%
3. Medico	0	0.0	%
4. Ella sola	0	0.0	%
5. Marido	0	0.0	%
6. Otra Persona	0	0.0	%

16. Hubo alguna muerte materna durante el parto o post parto en la familia en el 2013 (hogares)

1. Si 0 0.0 % 2. No 173 #### %

17. Planifica la familia con su pareja:

1. Si 27 15.6 % 2. No 146 84.4 %

18. Tipo de método que usa:

1. Ritmo	3	11.1	%
2. Diu	0	0.0	%
3. Pastilla	5	18.5	%
4. Preservativo	1	3.7	%
5. Inyección	17	63.0	%
6. Operación	1	3.7	%
6.1. F	1	3.7	%
6.2. M	0	0.0	%

19. Se murio en la familia un niño (a) menor de 5 años en el 2013:

1. Si 0 0.0 % 2. No 173 #### % Femenino 0 #### % Masculino 0 #### %

20. Se manifestaron en elgun miembro de su familia las siguientes enfermedades, durante el 2013:

No	Tipo de enfermedad	Se manifesto		Sexo				Asistencia					
		Si	%	M	%	F	%	Publica	%	Privada	%	Propia	%
1	Infecciones Respiratorias Agudas	9	2	7	78	2	22	9	100	0	0	0	0
2	Dengue Clásico	9	2	7	78	2	22	9	100	0	0	0	0
3	Paludismo	0	0	0	####	0	#####	0	#####	0	0	0	0
4	Dengue Hemorrágico	2	0	1	50	1	50	2	100	0	0	0	0
5	Chagas	0	0	0	####	0	#####	0	0	0	0	0	0
6	Alcoholismo	0	0	0	####	0	#####	0	0	0	0	0	0
7	Discapacidad en Niños/Niñas	0	0	0	####	0	#####	0	0	0	0	0	0
8	Discapacidad en Jovenes	0	0	0	####	0	#####	0	0	0	0	0	0
9	Discapacidad en Adultos	0	0	0	####	0	#####	0	0	0	0	0	0
10	Discapacidad en Adulto Mayor	0	0	0	####	0	#####	0	0	0	0	0	0
11	Tuberculosis	0	0	0	####	0	#####	0	0	0	0	0	0
12	Cancer	0	0	0	####	0	#####	0	0	0	0	0	0
13	Diarreas	0	0	0	####	0	#####	0	0	0	0	0	0
14	De la piel	0	0	0	####	0	#####	0	0	0	0	0	0
15	Otros:	2	0	0	0	2	100	2	100	0	0	0	0

21. Tipo de vivienda en uso:

Casa	171	98.8	%
Apartamento Independiente	2	1.2	%
Local no abitacional	0	0.0	%
Cuarto mesón (cuarterias)	0	0.0	%
Casa improvisada	0	0.0	%

22. Materiales de construcción de las paredes:

1. Adobe	43	24.9	%
2. Bloque	106	61.3	%
3. Bahareque	9	5.2	%
4. Madera	14	8.1	%
5. Desperdicios	0	0.0	%
6. Ladrillo	1	0.6	%
7. Piedra	0	0.0	%

23. Tenecia de la vivienda:

Propia totalmente pagada	155	89.6	%
Dominio:			
Pleno	89	57.4	%
Escritura	4	2.6	%
Util	62	40.0	%
Sexo:			
Masculino	112	72.3	%
Femenino	38	24.5	%
Ambos	5	3.2	%
Propia Pagando	8	4.6	%
Alquilada	7	4.0	%
Prestada	3	1.7	%

24. Cuales son los principales problemas de la vivienda.

No tiene repello	35	20.2	%	Externo	32	91.4	%	Interno 29 82.9 %
Piso de tierra	24	13.9	%					
Falta de cielo falso	41	23.7	%					
Problemas estructurales	19	11.0	%					
Techo en mal estado	6	3.5	%					
Ninguno	103	59.5	%					

25. Condiciones de la vivienda:

Buena	103	59.5	%
Regular	55	31.8	%
Mala	15	8.7	%

26. Freceuntementeque utilizan para cocinar:

Electricidad	34	19.7	%
Gas volátil (Chimbo)	43	24.9	%
Gas (Kerosén)	5	2.9	%
Leña	100	57.8	%
No Cosina	0	0.0	%

27. Cuantas piezas tiene esta vivienda:

Una	29	####	%
Dos	43	####	%
Tres	30	####	%
Cuatro	38	####	%
Cinco	26	####	%
Seis y mas	7	4.0	%

28. Cuantos baños tiene:

No tiene baño	2	1.2	%
Uno	140	80.9	%
Dos	26	15.0	%
Tres y mas	5	2.9	%

29. Cuántas piezas se utilizan como dormitorio:

Una	61	35.3	%
Dos	61	35.3	%
Tres	25	14.5	%
Cuatro y mas	26	15.0	%

30. Cuántas familias viven en esta casa:

Una	160	92.5	%	
Dos	12	6.9	%	
Tres	1	0.6	%	
Cuatro	0	0.0	%	Familias
Cinco y mas	0	0.0	%	187

31. Ha emigrado algun miembro de su hogar:

Si	3	1.7	%
Cuantos	3	1.7	%
Sexo:			
Maculino	3	#####	%
Femenino	0	0.0	%
Dentro del pais	0	0.0	%
Otro pais	3	#####	%
No	170	98.3	%

32. Conoce usted casos de violencia intrafamiliar en el barrio en el ultimo año:

Si	0	-	%	Cuantos	0	### %
No	173	#####	%			

33. Le ha sucedido algún caso de violencia a usted o a su familia en el ultimo año:

Si			Cuantos			No		
	0	0.0 %		0	0.0 %		173	100.0 %

34. Situación educativa actual, e igualdad entre los sexos, de los niños en edad escolar (4 a 23 años 228)

Sexo		Grado que actualmente cursan o cursaron											Estudian ahora	
M	F	Pre Grado	Primer Grado	Segundo Grado	Tercero Grado	Cuarto Grado	Quinto Grado	Sexto Grado	Básico	Diver.	Univ.	Ning.	Si	No
128	100	32	20	11	20	20	11	29	47	23	15	0	133	95
56.%	43.%	14.0%	8.8 %	4.8 %	8.8 %	8.8 %	4.8 %	12.7%	20.6%	10.1%	6.6 %	0.0 %	58.3%	41.7%

35. Profesión u oficio e ingresos de los miembros de la familia en edad de trabajar:

Pea Ocupada y Desocupada

Si	%	No	%
238	52.7	214	47.3

Ingresos Menos de 1,000	10	4.2	%
Ingresos entre Lps. 1,001 a 2,000	79	33.2	%
Ingresos entre Lps. 2,001 a 4,000	74	31.1	%
Ingresos entre Lps. 4,001 a 8,000	47	19.7	%
Ingresos entre Lps. 8,001 y más	28	11.8	%

PEA Ocupada y desocupada
452

Viviendas	173

36. Alguien de la familia ha obtenido algún tipo de prestamo:

Si	0	-	%
No	173	#####	%
M	0	######	%
F	0	######	%

37. Reciben remesas:

Si	3	1.73	%
No	170	98.27	%

39. Cuantos son los ingresos mensuales familiares:

Rangos (Lps)	Hogar	%
de 1,000.00	8	4.62
1,001 - 2,000	45	26.01
2,001 - 4,000	52	30.06
4,001 - 8,000	34	19.65
8,001 - 12,000	13	7.51
12,001 - 20,000	13	7.51
20,001 - 30,000	6	3.47
30,001 - 50,000	2	1.16
50,001 y Mas	0	0.00

38. Cuanto lps.

No.	Rango	Cant.	%
1	0.01 - 1000.00	2	66.67
2	1000.01 -2000.00	1	33.33
3	2000.01 - y mas	0	-

40. Los ingresos familiares ajustan para alimentarse los:

1. 3 tiempos	156	90.2	%
2. 2 tiempos	17	9.8	%
3. 1 tiempos	0	0.0	%

41. Trabaja por cuenta propia la tierra alguien en la familia

1. Si	3	1.7	%
2. No	170	98.3	%

Cuantos

M	4	133.3	%
F	0	0.0	%

Uno	2	66.7	%
Dos	1	33.3	%
Tres	0	0.0	%
Cuatro	0	0.0	%
Cinco y mas	0	0.0	%

43. Se producen alimentos en la familia:

Si	9	5.2	%
No	164	94.8	%

Viviendas	173

44. Producen suficientes alimentos para autoconsumo:

Si	4	2.3	%
No	169	97.7	%

42. Tipo de tenencia de la tierra

1. Propia pagada	31	17.9	%
Pleno	21	67.7	%
Util	10	32.3	%
2. Propia pagando	3	1.7	%
3. Alquilada	2	1.2	%
4. Prestada	0	0.0	%
5. En litigio	0	0.0	%
6. Comunal	0	0.0	%
7. No tiene	137	79.2	%

45. De los alimentos que producen obtienen exedentes para la venta:

Si	3	1.7	%
No	170	98.3	%

46. Cuantos hombres de la familia participan en organizaciones:

Ninguno	156	90.2	%
Uno	17	9.8	%
Dos	0	0.0	%
Tres y mas	0	0.0	%

47. Cuantas mujeres de la familia participan en organizaciones:

Ninguno	157	90.8	%
Uno	16	9.2	%
Dos	0	0.0	%
Tres y mas	0	0.0	%

48. En la casa que habita existen los siguientes sevicios publicos:

No	Servicios Publicos	Lo reciben	
		Cant.	%
1	Agua de pozo propio	0	0.0
2	Agua domiciliar de pozo comunal	0	0.0
3	Acarrea agua de rio o quebrada	0	0.0
4	Agua domiciliar por acueducto	170	98.3
5	Agua domiciliar por Manguera	3	1.7
6	Agua llave publica / fuente	0	0.0
7	Reservorio de agua lluvia	0	0.0
8	Servicio sanitario	170	98.3
9	Letrina	1	0.6
10	Usa la letrina	1	0.6
11	Recolección de basura	167	96.5
12	Aseo de calles	166	96.0
13	Energia eléctrica domiciliaria	157	90.8
14	Teléfono (Hondutel)	2	1.2
15	Teléfono (Celular)	170	98.3
16	Alumbrada publico	173	100.0
17	Mantenimiento de calles	0	0.0

Indicadores Socioeconómicos de El Paraiso, Copán.

Levantamiento de Indicadores Socioeconómicos
Identificación de viviendas por Comunidad.

Municipio de: El Paraíso, Copan.
Código: 0409

Comunidad: Bo. El Rosario #1

Nº Vivienda	Nombre de jefe de Familia	Ocupado	Desocupado	Edificio, publico Negocio/	Estado Vivienda		
					B	R	M
1	Mauricio Caballero	X			X		
2	Sergio Hernández	X			X		
3	Luis Guevara	X			X		
4	Luz María	X			X		
5	Juan Antonio Tejada	X			X		
6	Duma Guevara	X			X		
7	Olga Leiva	X			X		
8	Daniel Arita	X			X		
9	Vilma Arecely Leiva	X			X		
10	Gloria Santos		X				
11	Melvin Pinto		X				
12	Ismael Pinto	X			X		
13	Rufino Velásquez	X			X		
14	Pedro Velásquez	X			X		
15	Elsa Marina Santos	X			X		
16	Rosa Elvira Leveron Santos	X			X		
17	Rosa Santos		X		X		
18	Mauricio Barrera	X			X		
19	María Zuyapa Acevedo	X				X	
20	Genoveva Cerón Flores	X			X		
21	Héctor Ovidio Leveron	X			X		
22	Aleja Reyes			X			
23	Carlos Montufar	X			X		
24	Karen Loana Mejía	X			X		
25	Margarita Franco	X			X		
26	Osmin Hernández	X					X
27	Héctor Mancia	X			X		
28	Denis Mancia		X				
29	Marvin Mancia		X				

30	Leti Mancia		X				
31	Nora Georgina Ramos	X			X		
32	Tito Mancia		X				
33	Rigoberto Soriano	X			X		
34	Fredy Alexander Arita	X			X		
35	Andis Montufar	X			X		
36	Gladis Almasan		X				
37	Cristina Morales	X					X
38	Alex Omar Morales	X			X		
39	Juan Carballo	X					X
40	Amado Carballo Gonsales	X					X
41	Orfilia Gonsales	X					X
42	Alexander Esquivel	X					X
43	Mirtala	X			X		
44	José Nectaly Ardon	X				X	
45	Angélica Rivas	X					X
46	José Efrein Morales	X			X		
47	Marta Ochoa	X			X		
48	Maritza Chacón	X			X		
49	Edil Madrid	X			X		
50	Ilario Chacón	X					X
51	Josefa Duarte	X					X
52	Dunia Lizet Mantar	X				X	
53	Walter Obeniel Madrid	X				X	
54	Hernesto Portillo	X					X
55	Benjamín Morales Gutiérrez	X					X
56	Abrahán Ollo	X			X		
57	Carlos Dubon	X			X		
58	Jorge Alberto Solis	X					X
59	Cruz Iriarte	X			X		
60	Carlos Alberto Aquino	X					X
61	Luis Antonio Carballo	X					X
62	Precensio Morales	X					X
63	José Armindo López	X					
64	Denia Dubon	X					
65	Rosa Julia Ramos	X					
66	Angelina María Dubon	X					X
67	Marta Lidia Dubon		X				
68	Dunia Carolina Osorio	X			X		
69	Ruth Aquino		X				
70	Benedicto Galdames Pérez	X					X
71	Lucinda Campo						
72	Javier Morales	X			X		

73	Kevin Yaredi Leveron Mata	X					X
74	Ricardo Antonio Leveron	X					X
75	Floridalma Leveron	X					X
76	Alicia Aquino		X		X		
77	Gladis Calderón	X			X		
78	Obeniel Peraza	X			X		
79	Mirian Rivas Reyes	X			X		
80	Merlín Rosa	X					
81	Juanita Herrera	X			X		
82	José Ramos	X					X
83	Ofelia Portillo	X					X
84	Elder Joel Domingues	X					X
85	Roberto Rivas	X				X	
86	Elder Joel Mejía	X			X		
87	Normas Rivas	X			X		
88	Julio Cesar Dubon	X			X		
89	Jorge Soriano Ulloa	X			X		
90	Alfredo Vásquez	X			X		
91	María Graciela Torres	X			X		
92	Tulio Pérez	X			X		
93	Alfredo Vásquez			X			
94	José Antonio Rivas	X			X		
95	José Alexander Madrid	X			X		

Descripción Edificación	#
Viviendas ocupadas	81
Viviendas desocupadas	11
Iglesias	0
Centro Comunal	0
Escuela	0
Kínder	0
Cesar	0
Negocios	2
Edificio Gubernamental	0
Otras	0
Total	94

Levantamiento de Indicadores Socioeconómicos
Identificación de viviendas por Comunidad.

Municipio de: El Paraíso, Copan.
Código: 0409

Comunidad: Bo. El Rosario #2

Nº Vivienda	Nombre de jefe de Familia	Ocupado	Desocupado	Edificio, publico Negocio/	Estado Vivienda		
					B	R	M
1	Oscar Orellana	X					X
2	Tereza Pineda	X					X
3	Bonifacio Villanueva	X					X
4	Oneida Montufar		X			X	
5	Rogelio Vargas	X					X
6	Yonger Fabricio Reyes	X				X	
7	Suyapa Pérez	X				X	
8	Ligia Mejía	X				X	
9	Gloria Solis	X				X	
10	Alfredo Mata		X			X	
11	Nelda Méndez	X				X	
12	Oscar Dubon	X				X	
13	Catalina Franco Oliva	X				X	
14	Naun Ramos	X				X	
15	Hugo Reinaldo Guardado		X			X	
16	María Alicia Chinchilla	X				X	
17	María Elvia Romero	X				X	
18	María Oliva Reyes	X				X	
19	Rigoberto Morales	X				X	
20	Víctor Manuel Morales	X				X	
21	Marco Tulio Morales	X				X	
22	Floridalma Franco	X			X		
23	Corina Maradiaga		X			X	
24	Francisco Javier Maradiaga	X					X
25	Edgardo Maradiaga Salguero	X				X	
26	Gustavo Adolfo Reyes	X			X		
27	Delmi Francisca Escobar	X			X		
28	Maribel Villanueva	X			X		
29	Flor Idalma Robles	X			X		
30	Salvador Santiago Duarte	X			X		
31	Santos Gutierres	X				X	
32	Ana Cristina Ochoa Castillo	X				X	

33	Otilio Santiago		X		X		
34	Jorge Alberto Santiago	X			X		
35	Mazria Romero	X					X
36	Tulio Alberto Portillo	X				X	
37	Ramiro Guardado	X				X	
38	Blanca Mirian Aldana	X			X		
39	Margarita Zeron	X				X	
40	María Trinidad Sandoval	X				X	
41	María Flores	X				X	
42	Bairon Zeron	X				X	
43	Ronaldo Zeron Flores	X				X	
44	Rafael Antonio Zeron Flores	X				X	
45	Disidoro Aldana	X			X		
46	José Reineiro Guardado	X			X		
47	Biron Castillo		X		X		
48	Carmela Guardado	X			X		
49	Elías Miranda	X			X		
50	Humberto Arita			X		X	
51	Mario Ramírez		X		X		
52	Héctor Noé Mata	X			X		
53	Gerson Andoni Romero	X				X	
54	Ubentino Santiago		X		X		
55	Otilia Santiago	X				X	
56	Orfilia Granado	X				X	
57	Alex Nolberto Brisuela	X			X		
58	Juan Villanueva	X				X	
59	Mirian Maribel Mata	X				X	
60	Hermelinda Pinto	X			X		
61	Edwin Adonay Caballero	X			X		
62	Luis Alberto Solis	X			X		
63	Melva Rut Mejía	X				X	
64	Keny Merari Solis	X				X	
65	José Trejo	X				X	
66	Edwin Hernández	X			X		
67	Carlos Hernández	X				X	
68	Leidy Salguero	X			X		
69	Maura Mejía	X			X		
70	Clinton Benítez	X			X		
71	Vilma Fuentes	X			X		
72	Gerson García	X				X	
73	Funeraria el Buen Precio			X			
74	Consuelo López		X		X		
75	Kínder Nuevo por Venir			X			

76	Cándida Rosa Carranza	X				X	
77	Yobani Pinto	X			X		
78	Nelson Alduvi Canan	X				X	
79	María Dolores Orellana	X					X
80	Pedro Elder Aguilar	X			X		
81	Alberto Vásquez	X					X
82	José Wilfredo Cruz		X				
83	José Wilfredo Cruz	X			X		
84	Celvin Edgardo Rosa		X				
85	Rafael Rosa	X			X		
86	Darwin Aguilar		X				
87	Maribel Ramos	X				X	
88	Victoria Ramos Dubon	X				X	
89	Oscar Leiva		X				
90	Mileydi Ulloa	X			X		
91	Edgardo Santos Cerón		X				
92	Oscar Humberto Miralda		X				
93	Odofio Díaz	X				X	
94	Darwin Rodríguez	X			X		
95	Marco Antonio Aguilar	X			X		
96	Jorgue Aguilar	X			X		
97	Roberto Soriano	X			X		
98	Deysi Pérez	X			X		
99	Bonergues Barrera	X			X		
100	Nohemí Pérez	X			X		
101	Juan Manuel Hernández		X				
102	Mario Jelin Soriano	X			X		

Descripción Edificación	#
Viviendas ocupadas	83
Viviendas desocupadas	16
Iglesias	0
Centro Comunal	0
Escuela	0
Kínder	1
Cesar	0
Negocios	2
Edificio Gubernamental	0
Otras	0
Total	102

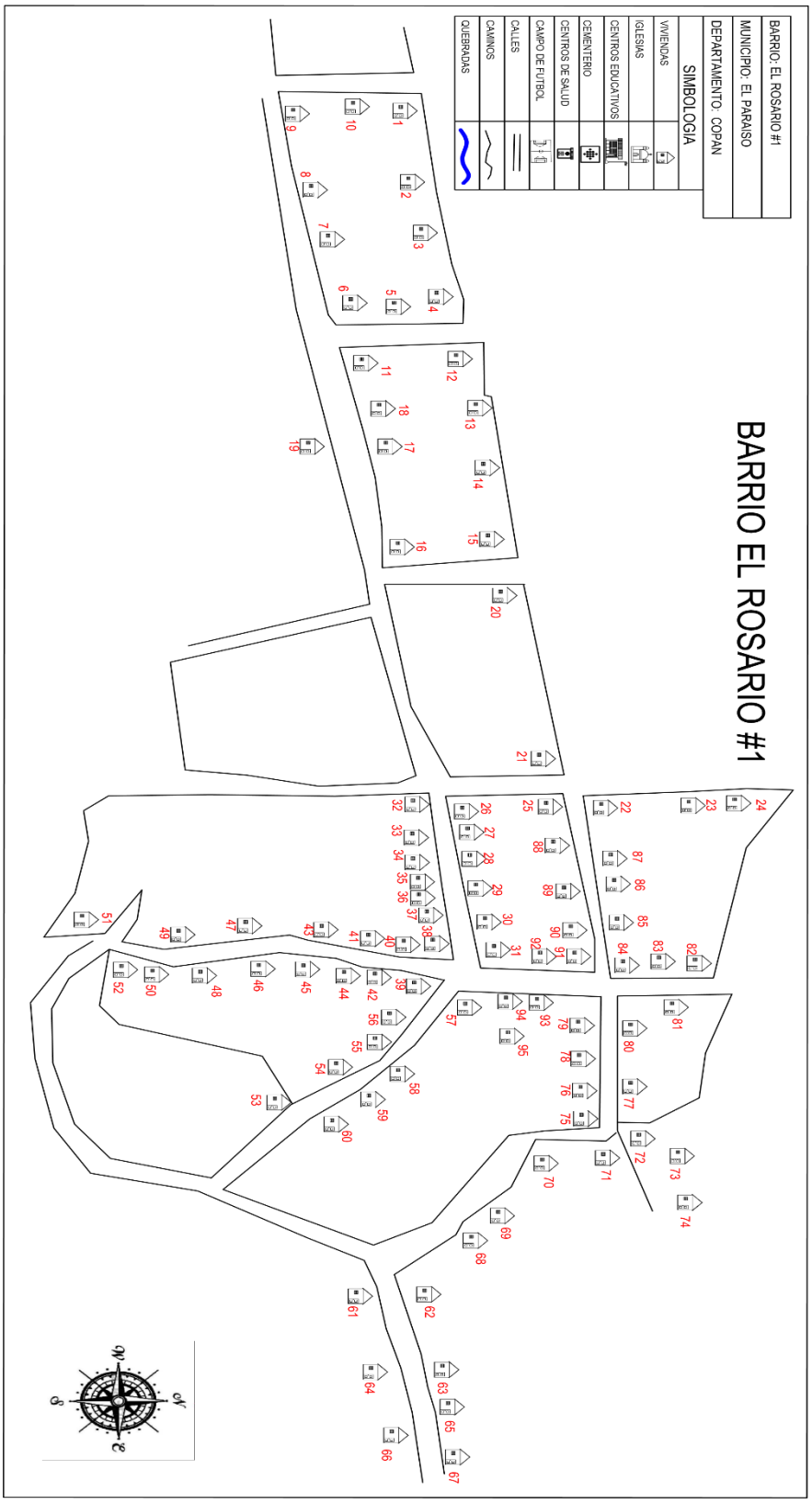
BARRIO EL ROSARIO #1
BARRIO: EL ROSARIO #1
MUNICIPIO: EL PARAISO
DEPARTAMENTO: COPAN
SIMBOLOGIA
VIVIENDAS
IGLESIAS
CENTROS EDUCATIVOS
CEMENTERIO
CENTROS DE SALUD
CAMPO DE FUTBOL
CALLES
CAMINOS
QUEBRADAS

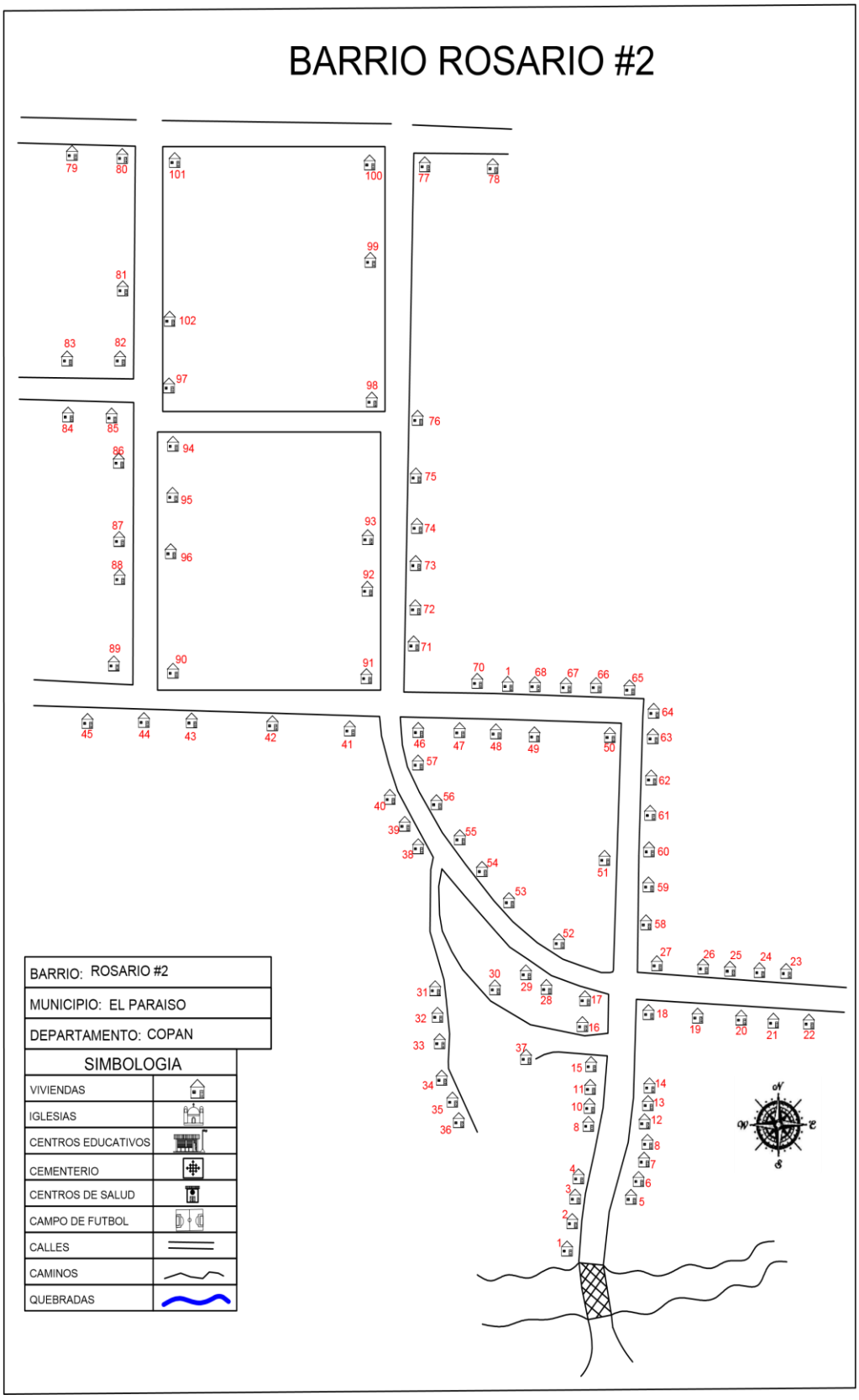
BARRIO ROSARIO #2
BARRIO: ROSARIO #2
MUNICIPIO: EL PARAISO
DEPARTAMENTO: COPAN
SIMBOLOGIA
VIVIENDAS
IGLESIAS
CENTROS EDUCATIVOS
CEMENTERIO
CENTROS DE SALUD
CAMPO DE FUTBOL
CALLES
CAMINOS
QUEBRADAS

MANCOMUNIDAD CHORTI

MUNICIPALIDAD DEL PARAISO, COPÁN.

Encuesta Socioeconomica para Establecer Linea de Base a Nivel Municipal

(en el marco de los ODS)

DATOS GENERALES

Municipio: El Paraiso, Copán

Barrio: El Gorrion

Población: 275 Vivienda: 65

12. Clasificación de personas por rangos de edades y sexos

No	Rangos de Edades	No. De Personas	Sexo		saben leer y escribir	
			F	M	F	M
1	Menores de 1 año	9	5	4	0	0
2	De 1 a 4 años	15	7	8	2	0
3	De 5 a 6 años	10	6	4	5	2
4	De 7 a 12 años	39	17	22	17	22
5	De 13 a 15 años	27	12	15	12	15
6	De 16 a 18 años	21	7	14	7	14
7	De 19 a 23 años	34	16	18	16	18
8	De 24 a 30 años	29	15	14	15	14
9	De 31 a 40 años	40	19	21	17	21
10	De 41 a 50 años	12	6	6	6	6
11	De 51 a 64 años	22	14	8	11	7
12	De 65 años y mas	17	12	5	8	3

13. Cuantas madres solteras hay en el hogar:

14 15.1 %

14. Cuantos niñ@s nacieron en la familia durante 2013:

1 1.5 %

Femenino 1 100.0 %

Masculino 0 0.0 %

Mujeres en edad reproductiva

69

15. Quien atendio el parto

1. Enfermera	0	0.0	%
2. Partera	0	0.0	%
3. Medico	1	1.4	%
4. Ella sola	0	0.0	%
5. Marido	0	0.0	%
6. Otra Persona	0	0.0	%

16. Hubo alguna muerte materna durante el parto o post parto en la familia en el 2013 (hogares)

1. Si 0 0.0 % 2. No 65 #### %

17. Planifica la familia con su pareja:

1. Si 3 4.6 % 2. No 62 95.4 %

18. Tipo de método que usa:

1. Ritmo	1	33.3	%
2. Diu	0	0.0	%
3. Pastilla	2	66.7	%
4. Preservativo	0	0.0	%
5. Inyección	0	0.0	%
6. Operación	0	0.0	%
6.1. F	0	0.0	%
6.2. M	0	0.0	%

19. Se murio en la familia un niño (a) menor de 5 años en el 2013:

1. Si 0 0.0 % 2. No 65 #### % Femenino 0 #### % Masculino 0 #### %

20. Se manifestaron en elgun miembro de su familia las siguientes enfermedades, durante el 2013:

No	Tipo de enfermedad	Se manifesto		Sexo				Asistencia					
		Si	%	M	%	F	%	Publica	%	Privada	%	Propia	%
1	Infecciones Respiratorias Agudas	0	0	0	####	0	#####	0	#####	0	####	0	###
2	Dengue Clásico	0	0	0	####	0	#####	0	#####	0	####	0	###
3	Paludismo	0	0	0	####	0	#####	0	#####	0	####	0	###
4	Dengue Hemorrágico	0	0	0	####	0	#####	0	#####	0	####	0	###
5	Chagas	0	0	0	####	0	#####	0	#####	0	####	0	###
6	Alcoholismo	0	0	0	####	0	#####	0	#####	0	####	0	###
7	Discapacidad en Niños/Niñas	0	0	0	####	0	#####	0	#####	0	####	0	###
8	Discapacidad en Jovenes	0	0	0	####	0	#####	0	#####	0	####	0	###
9	Discapacidad en Adultos	0	0	0	####	0	#####	0	#####	0	####	0	###
10	Discapacidad en Adulto Mayor	0	0	0	####	0	#####	0	#####	0	####	0	###
11	Tuberculosis	0	0	0	####	0	#####	0	#####	0	####	0	###
12	Cancer	0	0	0	####	0	#####	0	#####	0	####	0	###
13	Diarreas	0	0	0	####	0	#####	0	#####	0	####	0	###
14	De la piel	0	0	0	####	0	#####	0	#####	0	####	0	###
15	Otros:	0	0	0	####	0	#####	0	#####	0	####		###

21. Tipo de vivienda en uso:

Casa	63	96.9	%
Apartamento Independiente	0	0.0	%
Local no abitacional	0	0.0	%
Cuarto mesón (cuarterias)	1	1.5	%
Casa improvisada	1	1.5	%

22. Materiales de construcción de las paredes:

1. Adobe	22	33.8	%
2. Bloque	30	46.2	%
3. Bahareque	7	10.8	%
4. Madera	5	7.7	%
5. Desperdicios	1	1.5	%
6. Ladrillo	0	0.0	%
7. Piedra	0	0.0	%

23. Tenecia de la vivienda:

Propia totalmente pagada	46	70.8	%
Dominio:			
Pleno	18	39.1	%
Escritura	3	6.5	%
Util	25	54.3	%
Sexo:			
Masculino	24	52.2	%
Femenino	18	39.1	%
Ambos	4	8.7	%
Propia Pagando	7	10.8	%
Alquilada	2	3.1	%
Prestada	10	15.4	%

24. Cuales son los principales problemas de la vivienda.

No tiene repello	22	33.8	%	Externo	19	86.4	%	Interno 20 90.9 %
Piso de tierra	10	15.4	%					
Falta de cielo falso	19	29.2	%					
Problemas estructurales	21	32.3	%					
Techo en mal estado	9	13.8	%					
Ninguno	33	50.8	%					

25. Condiciones de la vivienda:

Buena	33	50.8	%
Regular	17	26.2	%
Mala	15	23.1	%

26. Freceuntementeque utilizan para cocinar:

Electricidad	4	6.2	%
Gas volátil (Chimbo)	5	7.7	%
Gas (Kerosén)	0	0.0	%
Leña	60	92.3	%
No Cosina	1	1.5	%

27. Cuantas piezas tiene esta vivienda:

Una	4	6.2	%
Dos	22	####	%
Tres	22	####	%
Cuatro	6	9.2	%
Cinco	5	7.7	%
Seis y mas	6	9.2	%

28. Cuantos baños tiene:

No tiene baño	10	15.4	%
Uno	50	76.9	%
Dos	4	6.2	%
Tres y mas	1	1.5	%

29. Cuántas piezas se utilizan como dormitorio:

Una	36	55.4	%
Dos	19	29.2	%
Tres	8	12.3	%
Cuatro y mas	2	3.1	%

30. Cuántas familias viven en esta casa:

Una	55	84.6	%	
Dos	4	6.2	%	
Tres	2	3.1	%	
Cuatro	1	1.5	%	Familias
Cinco y mas	4	6.2	%	93

31. Ha emigrado algun miembro de su hogar:

Si	0	0.0	%
Cuantos	0	0.0	%
Sexo:	0		
Maculino	0	#####	%
Femenino	0	#####	%
Dentro del pais	0	#####	%
Otro pais	0	#####	%
No	65	#####	%

32. Conoce usted casos de violencia intrafamiliar en el barrio en el ultimo año:

Si	0	-	%	Cuantos	0	### %
No	65	#####	%			

33. Le ha sucedido algún caso de violencia a usted o a su familia en el ultimo año:

Si			Cuantos			No		
	0	0.0 %		0	0.0 %		65	100.0 %

34. Situación educativa actual, e igualdad entre los sexos, de los niños en edad escolar (4 a 23 años 132)

Sexo		Grado que actualmente cursan o cursaron											Estudian ahora	
M	F	Pre Grado	Primer Grado	Segundo Grado	Tercero Grado	Cuarto Grado	Quinto Grado	Sexto Grado	Básico	Diver.	Univ.	Ning.	Si	No
74	58	12	5	9	13	4	10	47	27	4	1	0	62	70
56.%	43.%	9.1 %	3.8 %	6.8 %	9.8 %	3.0 %	7.6 %	35.6 %	20.5 %	3.0 %	0.8 %	0.0 %	47.(%	53.(%

35. Profesión u oficio e ingresos de los miembros de la familia en edad de trabajar:

Pea Ocupada y Desocupada

Si	%	No	%
106	49.8	107	50.2

Ingresos Menos de 1,000	32	30.2	%
Ingresos entre Lps. 1,001 a 2,000	28	26.4	%
Ingresos entre Lps. 2,001 a 4,000	39	36.8	%
Ingresos entre Lps. 4,001 a 8,000	7	6.6	%
Ingresos entre Lps. 8,001 y más	0	0.0	%

PEA Ocupada y desocupada
213

Viviendas	65

36. Alguien de la familia ha obtenido algún tipo de prestamo:

Si	0	-	%
No	65	#####	%
M	0	######	%
F	0	######	%

37. Reciben remesas:

Si	0	-	%
No	65	#####	%

39. Cuantos son los ingresos mensuales familiares:

Rangos (Lps)	Hogar	%
de 1,000.00	8	12.31
1,001 - 2,000	9	13.85
2,001 - 4,000	31	47.69
4,001 - 8,000	14	21.54
8,001 - 12,000	2	3.08
12,001 - 20,000	1	1.54
20,001 - 30,000	0	0.00
30,001 - 50,000	0	0.00
50,001 y Mas	0	0.00

38. Cuanto lps.

No.	Rango	Cant.	%
1	0.01 - 1000.00	0	#######
2	1000.01 -2000.00	0	#######
3	2000.01 - y mas	0	#######

40. Los ingresos familiares ajustan para alimentarse los:

1. 3 tiempos	46	70.8	%
2. 2 tiempos	15	23.1	%
3. 1 tiempos	4	6.2	%

41. Trabaja por cuenta propia la tierra alguien en la familia

1. Si	2	3.1	%
2. No	63	96.9	%

Cuantos	M	2	100.0 %
	F	0	0.0 %

Uno	2	100.0	%
Dos	0	0.0	%
Tres	0	0.0	%
Cuatro	0	0.0	%
Cinco y mas	0	0.0	%

42. Tipo de tenencia de la tierra

1. Propia pagada	1	1.5	%
Pleno	0	0.0	%
Util	1	100.0	%
2. Propia pagando	0	0.0	%
3. Alquilada	1	1.5	%
4. Prestada	1	1.5	%
5. En litigio	0	0.0	%
6. Comunal	0	0.0	%
7. No tiene	62	95.4	%

43. Se producen alimentos en la familia:

Si	3	4.6	%
No	62	95.4	%

Viviendas	65

44. Producen suficientes alimentos para autoconsumo:

Si	2	3.1	%
No	63	96.9	%

45. De los alimentos que producen obtienen exedentes para la venta:

Si	1	1.5	%
No	64	98.5	%

46. Cuantos hombres de la familia participan en organizaciones:

Ninguno	65	100.0	%
Uno	0	0.0	%
Dos	0	0.0	%
Tres y mas	0	0.0	%

47. Cuantas mujeres de la familia participan en organizaciones:

Ninguno	65	100.0	%
Uno	0	0.0	%
Dos	0	0.0	%
Tres y mas	0	0.0	%

48. En la casa que habita existen los siguientes sevicios publicos:

No	Servicios Publicos	Lo reciben	
		Cant.	%
1	Agua de pozo propio	1	1.5
2	Agua domiciliar de pozo comunal	1	1.5
3	Acarrea agua de rio o quebrada	0	0.0
4	Agua domiciliar por acueducto	59	90.8
5	Agua domiciliar por Manguera	2	3.1
6	Agua llave publica / fuente	0	0.0
7	Reservorio de agua lluvia	2	3.1
8	Servicio sanitario	57	87.7
9	Letrina	3	4.6
10	Usa la letrina	2	3.1
11	Recolección de basura	14	21.5
12	Aseo de calles	3	4.6
13	Energia eléctrica domiciliaria	31	47.7
14	Teléfono (Hondutel)	1	1.5
15	Teléfono (Celular)	52	80.0
16	Alumbrada publico	25	38.5
17	Mantenimiento de calles	0	0.0

Indicadores Socioeconómicos de El Paraiso, Copán.

Levantamiento de Indicadores Socioeconómicos
Identificación de viviendas por Comunidad.

Municipio de: El Paraíso, Copan.
Código: 0409

Comunidad: Bo. El Gorreon

Nº Vivienda	Nombre de jefe de Familia	Ocupado	Desocupado	Edificio, publico Negocio/	Estado Vivienda		
					B	R	M
1	Nazario Diaz	X					
2	Jose Arnaldo Soriano	X		X			
3	Porfirio Barrientos	X					
4	Manuel Ramirez	X					
5	Antonia Vargas	X					
6	Bianca Alfaro Urrea	X					
7	Cruz Urrea	X					
8	Deysi Alfaro	X					
9	Carlos Alfaro	X					
10	Jose Luis Alfaro	X					
11	Marvin Joel Alfaro	X					
12	Santiago Perdomo	X					
13	Jose Antonio Perdomo	X					
14	Wilfredo Perdomo	X					
15	Edgar Perdomo		X				
16	Ricardo Ramirez	X					
17	Manuel de Jesus Mendez	X					
18	Maria Alejandra Diaz	X					
19	Gilma Yamileth Ramos	X					
20	Birgilio Caballero	X					
21	Rosa Delia Perdido	X					
22	Maria Santos Bueso	X		X			
23	Kevin Adilson Soriano Perdido		X				
24	Reyna Perdido	X					
25	Reyna Perdido		X				
26	Rosa Lara Escobar	X					
27	Luis Antonio Villacorta	X					
28	Maria Ulloa Corta	X					
29	Nelson Yobani Perdido	X	X				

30	Alexis Geobany Aguirre	X					
31	Neri Javier Espinoza	X					
32	Doris Ulloa	X					
33	Denia Marisol Cardona	X					
34	Daniel Perez	X					
35	Fornica		X				
36	Armando Pineda		X				
37	Amilcar Lopez Rosa	X					
38	Consuelo Morales	X					
39	Juan Pablo Lopez	X					
40	Pablo Rosa Pineda	X					
41	Orlando Pineda	X					
42	Humberto Lopez	X					
43	Franklin Alfaro	X					
44	Mario Hernandez	X					
45	Kelvin Omar Vargas	X					
46	Victor Bargas	X					
47	Jose Mariano Melchor	X					
48	Silvia Lopez	X					
49	Claudio Alexander Lopez	X					
50	Mario Castillo Ramos	X					
51	Reynerio Castillo		X				
52	Saul Castillo	X					
53	Sabino Moreno	X					
54	Juana Melchor	X					
55	Santos Escalon	X					
56	Celestina Areas	X					
57	Victor Manuel Morales	X					
58	German Arita Dubon	X					
59	Leonel Pineda	X					
60	Jose Luis Hernandez	X					
61	Edwin Yanuario Hernandez		X				
62	Nora Santos	X					
63	Napoleon Hernandez	X					
64	Alba Alicia Barrera	X					
65	Jose Neptali Dubon	X					
66	Victor Leonel Guerra	X					
67	Marvin Vargas	X					
68	Maria Onoria Vargas	X					
69	Melida Alfaro	X					
70	Jose Luis Perdido	X					
71	Elvin Izabel Esquivel	X					
72	Seidy Margoth Perdido	X					

73	Cesar Adalverto Mendes	X					
74	Edwin Leveron		X				
75	Sipriano Mena	X					
76	Juan Carlos Sagastume	X					
77	Maria Ondina Ramirez	X					
78	Luis Alonzo Villacorta	X					
79	Gloria Perdomo	X					
80	Ever Armando Vasquez	X					
81	Estevan Escobar	X					
82	Ruben Villeda	X					
83	Rigo Leveron		X				
84	Elias Geobani Garcia	X					
85	Humberto Murillo	X					
86	Juan Jose Pineda	X					
87	Cesar Edilberto Villacorta	X					
88	Marta Villacorta	X					
89	Elder Antonio Mejia	X					
90	Belfor Ulloa		X				
91	Norma Velasquez	X		X			
92	Gladis Almazan		X	X			
93	Yolanda Escobar		X				
94	Antonio Ardon	X		X			
95	Jose Armando Vasquez	X					
96	Erik Mauricio Hernandez	X					
97	Marlen Yanet Peraza	X					
98	Eduardo Luis Ramirez	X					

Descripción Edificación	#
Viviendas ocupadas	80
Viviendas desocupadas	11
Iglesias	0
Centro Comunal	0
Escuela	0
Kínder	0
Cesar	0
Negocios	7
Edificio Gubernamental	0
Otras	0
Total	98

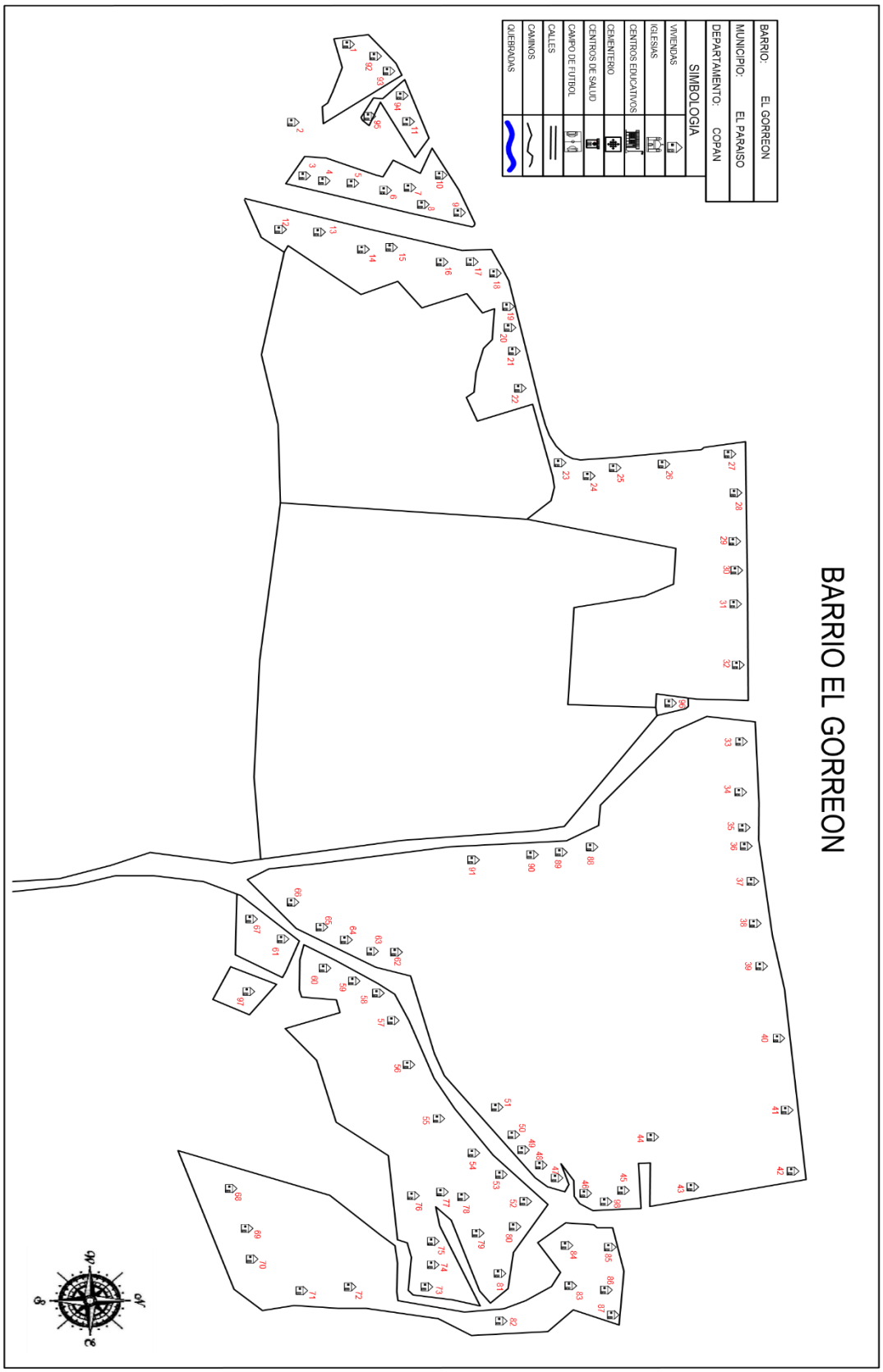
BARRIO EL GORREON
BARRIO: EL GORREON
MUNICIPIO: EL PARAISO
DEPARTAMENTO: COPAN
SIMBOLOGIA
VIVIENDAS
IGLESIAS
CENTROS EDUCATIVOS
CEMENTERIO
CENTROS DE SALUD
CAMPO DE FUTBOL
CALLES
CAMINOS
QUEBRADAS

MANCOMUNIDAD CHORTI

MUNICIPALIDAD DEL PARAISO, COPÁN.

Encuesta Socioeconomica para Establecer Linea de Base a Nivel Municipal

(en el marco de los ODS)

DATOS GENERALES

Municipio: El Paraiso, Copán

Barrio: El Centro

Población: 405 Vivienda: 128

12. Clasificación de personas por rangos de edades y sexos

No	Rangos de Edades	No. De Personas	Sexo		saben leer y escribir	
			F	M	F	M
1	Menores de 1 año	9	5	4	0	0
2	De 1 a 4 años	17	8	9	1	1
3	De 5 a 6 años	17	10	7	10	7
4	De 7 a 12 años	41	21	20	21	20
5	De 13 a 15 años	27	14	13	14	13
6	De 16 a 18 años	26	9	17	9	17
7	De 19 a 23 años	57	40	17	17	23
8	De 24 a 30 años	44	24	20	24	20
9	De 31 a 40 años	57	28	29	28	29
10	De 41 a 50 años	42	21	21	21	21
11	De 51 a 64 años	35	17	18	17	18
12	De 65 años y mas	33	17	16	0	0

13. Cuantas madres solteras hay en el hogar:

10 7.2 %

14. Cuantos niñ@s nacieron en la familia durante 2013:

1 0.8 %

Femenino 0 0.0 %

Masculino 1 100.0 %

Mujeres en edad reproductiva

115

15. Quien atendio el parto

1. Enfermera	0	0.0	%
2. Partera	0	0.0	%
3. Medico	1	0.9	%
4. Ella sola	0	0.0	%
5. Marido	0	0.0	%
6. Otra Persona	0	0.0	%

16. Hubo alguna muerte materna durante el parto o post parto en la familia en el 2013 (hogares)

1. Si 0 0.0 % 2. No 128 #### %

17. Planifica la familia con su pareja:

1. Si 0 0.0 % 2. No 128 #### %

18. Tipo de método que usa:

1. Ritmo	0	######	%
2. Diu	0	######	%
3. Pastilla	0	######	%
4. Preservativo	0	######	%
5. Inyección	0	######	%
6. Operación	0	######	%
6.1. F	0	######	%
6.2. M	0	######	%

19. Se murio en la familia un niño (a) menor de 5 años en el 2013:

1. Si 0 0.0 % 2. No 128 #### % Femenino 0 #### %
Masculino 0 #### %

20. Se manifestaron en elgun miembro de su familia las siguientes enfermedades, durante el 2013:

No	Tipo de enfermedad	Se manifesto		Sexo				Asistencia					
		Si	%	M	%	F	%	Publica	%	Privada	%	Propia	%
1	Infecciones Respiratorias Agudas	1	0	0	0	1	100	0	0	1	100	0	0
2	Dengue Clásico	0	0	0	####	0	#####	0	#####	0	####	0	0
3	Paludismo	0	0	0	####	0	#####	0	#####	0	0	0	0
4	Dengue Hemorrágico	0	0	0	####	0	#####	0	#####	0	0	0	0
5	Chagas	0	0	0	####	0	#####	0	0	0	0	0	0
6	Alcoholismo	0	0	0	####	0	#####	0	0	0	0	0	0
7	Discapacidad en Niños/Niñas	0	0	0	####	0	#####	0	0	0	0	0	0
8	Discapacidad en Jovenes	0	0	0	####	0	#####	0	0	0	0	0	0
9	Discapacidad en Adultos	0	0	0	####	0	#####	0	0	0	0	0	0
10	Discapacidad en Adulto Mayor	1	0	1	100	0	0	0	0	0	0	1	100
11	Tuberculosis	0	0	0	####	0	#####	0	0	0	0	0	0
12	Cancer	0	0	0	####	0	#####	0	0	0	0	0	0
13	Diarreas	0	0	0	####	0	#####	0	0	0	0	0	0
14	De la piel	0	0	0	####	0	#####	0	0	0	0	0	0
15	Otros:	0	0	0	####	0	#####	0	#####	0	####	0	###

21. Tipo de vivienda en uso:

Casa	127	99.2	%
Apartamento Independiente	0	0.0	%
Local no abitacional	0	0.0	%
Cuarto mesón (cuarterias)	1	0.8	%
Casa improvisada	0	0.0	%

22. Materiales de construcción de las paredes:

1. Adobe	3	2.3	%
2. Bloque	119	93.0	%
3. Bahareque	0	0.0	%
4. Madera	3	2.3	%
5. Desperdicios	0	0.0	%
6. Ladrillo	3	2.3	%
7. Piedra	0	0.0	%

23. Tenecia de la vivienda:

Propia totalmente pagada	98	76.6	%
Dominio:			
Pleno	46	46.9	%
Escritura	9	9.2	%
Util	43	43.9	%
Sexo:			
Masculino	44	44.9	%
Femenino	45	45.9	%
Ambos	9	9.2	%
Propia Pagando	14	10.9	%
Alquilada	10	7.8	%
Prestada	6	4.7	%

24. Cuales son los principales problemas de la vivienda.

No tiene repello	2	1.6	%
Piso de tierra	1	0.8	%
Falta de cielo falso	1	0.8	%
Problemas estructurales	6	4.7	%
Techo en mal estado	3	2.3	%
Ninguno	116	90.6	%

Externo 2 100.0 % Interno 1 50.0 %

25. Condiciones de la vivienda:

Buena	116	90.6	%
Regular	12	9.4	%
Mala	0	0.0	%

26. Freceuntementeque utilizan para cocinar:

Electricidad	91	71.1	%
Gas volátil (Chimbo)	33	25.8	%
Gas (Kerosén)	0	0.0	%
Leña	23	18.0	%
No Cosina	128	####	%

27. Cuantas piezas tiene esta vivienda:

Una	3	2.3	%
Dos	19	####	%
Tres	35	####	%
Cuatro	22	####	%
Cinco	26	####	%
Seis y mas	23	####	%

28. Cuantos baños tiene:

No tiene baño	1	0.8	%
Uno	65	50.8	%
Dos	56	43.8	%
Tres y mas	6	4.7	%

29. Cuántas piezas se utilizan como dormitorio:

Una	23	18.0	%
Dos	46	35.9	%
Tres	43	33.6	%
Cuatro y mas	16	12.5	%

30. Cuántas familias viven en esta casa:

Una	120	93.8	%	
Dos	7	5.5	%	
Tres	0	0.0	%	
Cuatro	0	0.0	%	Familias
Cinco y mas	1	0.8	%	139

31. Ha emigrado algun miembro de su hogar:

Si	1	0.8	%
Cuantos	3	2.3	%
Sexo:			
Maculino	2	66.7	%
Femenino	1	33.3	%
Dentro del pais	3	#####	%
Otro pais	0	0.0	%
No	127	99.2	%

32. Conoce usted casos de violencia intrafamiliar en el barrio en el ultimo año:

Si 0 - % Cuantos 0 ### %
No 128 ##### %

33. Le ha sucedido algún caso de violencia a usted o a su familia en el ultimo año:

Si			Cuantos			No		
	0	0.0 %		0	0.0 %		128	100.0 %

34. Situación educativa actual, e igualdad entre los sexos, de los niños en edad escolar (4 a 23 años 156)

Sexo		Grado que actualmente cursan o cursaron											Estudian ahora	
M	F	Pre Grado	Primer Grado	Segundo Grado	Tercero Grado	Cuarto Grado	Quinto Grado	Sexto Grado	Básico	Diver.	Univ.	Ning.	Si	No
83	73	16	7	7	13	5	6	11	45	29	17	0	95	61
53.2 %	46.8 %	10.3 %	4.5 %	4.5 %	8.3 %	3.2 %	3.8 %	7.1 %	28.8 %	18.6 %	10.9 %	0.0 %	60.9 %	39.1 %

35. Profesión u oficio e ingresos de los miembros de la familia en edad de trabajar:

Pea Ocupada y Desocupada

Si	%	No	%
193	60.3	127	39.7

Ingresos Menos de 1,000	1	0.5	%
Ingresos entre Lps. 1,001 a 2,000	8	4.1	%
Ingresos entre Lps. 2,001 a 4,000	55	28.5	%
Ingresos entre Lps. 4,001 a 8,000	99	51.3	%
Ingresos entre Lps. 8,001 y más	30	15.5	%

PEA Ocupada y desocupada
320

Viviendas	128

36. Alguien de la familia ha obtenido algún tipo de prestamo:

Si	1	0.78	%
No	127	99.22	%
M	1	#####	%
F	0	-	%

37. Reciben remesas:

Si	0	-	%
No	128	#####	%

39. Cuantos son los ingresos mensuales familiares:

Rangos (Lps)	Hogar	%
de 1,000.00	11	8.59
1,001 - 2,000	3	2.34
2,001 - 4,000	22	17.19
4,001 - 8,000	36	28.13
8,001 - 12,000	22	17.19
12,001 - 20,000	25	19.53
20,001 - 30,000	7	5.47
30,001 - 50,000	2	1.56
50,001 y Mas	0	0.00

38. Cuanto lps.

No.	Rango	Cant.	%
1	0.01 - 1000.00	0	#######
2	1000.01 -2000.00	0	#######
3	2000.01 - y mas	0	#######

40. Los ingresos familiares ajustan para alimentarse los:

1. 3 tiempos	127	99.2	%
2. 2 tiempos	1	0.8	%
3. 1 tiempos	0	0.0	%

41. Trabaja por cuenta propia la tierra alguien en la familia

1. Si	5	3.9	%
2. No	123	96.1	%

Cuantos	M	5	100.0 %
	F	0	0.0 %

Uno	5	100.0	%
Dos	0	0.0	%
Tres	0	0.0	%
Cuatro	0	0.0	%
Cinco y mas	0	0.0	%

42. Tipo de tenencia de la tierra

1. Propia pagada	12	9.4	%
Pleno	9	75.0	%
Util	3	25.0	%
2. Propia pagando	8	6.3	%
3. Alquilada	2	1.6	%
4. Prestada	0	0.0	%
5. En litigio	0	0.0	%
6. Comunal	0	0.0	%
7. No tiene	106	82.8	%

47. Cuantas mujeres de la familia participan en organizaciones:

Ninguno	93	72.7	%
Uno	25	19.5	%
Dos	7	5.5	%
Tres y mas	3	2.3	%

Indicadores Socioeconómicos de El Paraiso, Copán.

43. Se producen alimentos en la familia:

Si	12	9.4	%
No	116	90.6	%

Viviendas	128

44. Producen suficientes alimentos para autoconsumo:

Si	12	9.4	%
No	116	90.6	%

45. De los alimentos que producen obtienen exedentes para la venta:

Si	7	5.5	%
No	121	94.5	%

46. Cuantos hombres de la familia participan en organizaciones:

Ninguno	97	75.8	%
Uno	20	15.6	%
Dos	10	7.8	%
Tres y mas	1	0.8	%

48. En la casa que habita existen los siguientes sevicios publicos:

No	Servicios Publicos	Lo reciben	
		Cant.	%
1	Agua de pozo propio	0	0.0
2	Agua domiciliar de pozo comunal	0	0.0
3	Acarrea agua de rio o quebrada	0	0.0
4	Agua domiciliar por acueducto	128	100.0
5	Agua domiciliar por Manguera	0	0.0
6	Agua llave publica / fuente	0	0.0
7	Reservorio de agua lluvia	0	0.0
8	Servicio sanitario	128	100.0
9	Letrina	0	0.0
10	Usa la letrina	0	0.0
11	Recolección de basura	126	98.4
12	Aseo de calles	127	99.2
13	Energia eléctrica domiciliaria	128	100.0
14	Teléfono (Hondutel)	0	0.0
15	Teléfono (Celular)	128	100.0
16	Alumbrada publico	127	99.2
17	Mantenimiento de calles	2	1.6

Levantamiento de Indicadores Socioeconómicos
Identificación de viviendas por Comunidad.

Municipio de: El Paraíso, Copan.
Código: 0409

Barrio: El Centro

Nº Vivienda	Nombre de jefe de Familia	Ocupado	Desocupado	Edificio, publico Negocio/	Estado Vivienda		
					B	R	M
1	Marlen Fuentes	X				X	
2	Juan Ramón Fuentes	X				X	
3	Olga Marina Mata	X			X		
4	Duberman Melchor	X			X		
5	Mirian Arely Salguero	X			X		
6	Juan Manuel Fuentes	X			X		
7	Lilian Areli Fuentes	X			X		
8			X				
9	María Juana López	X				X	
10	Olinda Chávez	X			X		
11	Elida Tabora	X			X		
12	Bodega Karen	X		N	X		
13	Izauro Ulloa	X			X		
14	Julio Santos		X		X		
15	Sandra Paredes	X			X		
16	Centro de Salud			X	X		
17	Clinica Materna In				X		
18	Manuel Leon	X			X		
19	Alexis Omar Zeron	X			X		
20	Hugo Pinto	X			X		
21	Bertilia Escobar	**X**			X		
22	Alicia Ruano		X		X		
23	Melvin Solis	**X**			X		
24	Deysi Solis	X			X		
25	Flor Idalma Cabrera	X			X		
26	Leonor Morales	X			X		
27	Lauro Orellana		X		X		
28	Nohema Morales		X		X		
29	Ruben Varillas Rivas	**X**			X		

30	Denis Mejia		X		X		
31	Geraldina Espinoza		X		X		
32	Argentina Orellana	X			X		
33	Argentina Villanueva	**X**			X		
34	Merari Sarahi Romero	X				X	
35	Lauro Orellana	X			X		
36	Gilbreto Benitez	X				X	
37	Areli Pinto	X				X	
38	Mildren Figueroa	X			X		
39	Juventino Rosales	**X**			X		
40	Ovidio Leveron			X			
41	Noemí Gutiérrez	**X**				X	
42	María Albertina López	**X**			X		
43	Leo Guerra			X			
44	María Espinoza Peña	**X**			X		
45	Rudy Aníbal Rosales	**X**			X		
46	Rudy Aníbal Rosales		X		X		
47	Carlos Montufar		X				X
48	Norma Yolanda Cabrera	**X**			X		
49	Héctor Porfirio Cabrera	**X**			X		
50	Héctor Daniel Arévalo Arita	**X**			X		
51	Vicenta Ramírez	**X**			X		
52	Urbano Díaz Hernández	**X**			X		
53	José Humberto Vargas	**X**			X		
54	Iris Ely Guerra	**X**				X	
55	Gloria Ester Ávila	**X**			X		
56	Blanca Méndez	**X**			X		
57	Alba Aguilar	**X**			X		
58	Israel Morales	**X**			X		
59	Arnoldo Soriano		X			X	
60	Enma Lidia Molina			X			
61	Juan Ramón Molina	**X**				X	
62	Domingo Molina		X		X		
63	Juzgado de Paz			X			
64	Ruth Morales		X				
65	Isaac Morales	**X**			X		
66	Cesar Morales	**X**			X		
67	Jorge Trigueros	**X**			X		
68	Soila Aceituno		X				
69	Edna Lourdes Vásquez	**X**			X		
70	Antonio Dubon	**X**				X	
71	Lourdes Rivera	**X**			X		
72	Miguel Vargas	**X**			X		

73	Liseth Herrera	**X**					
74	Matilde Melchor Mánchame	**X**					
75	Lidia Morales	**X**					
76	Gamaliel Morales	**X**					
77	José Reinaldo Rodríguez	**X**			X		
78	Comercial Mayra			X			
79	Ferretería Fecolara			X			
80	Héctor Daniel Arita Henrriquez			X			
81	Distribuidora Pepsi			X	X		
82	Pulpería Aly			X	X		
83	Pulpería Carmen			X	X		
84	Papelería Nineth			X	X		
85	Juana Herrera	**X**			X		
86	Elida Márquez	**X**			X		
87	Juan López			X		X	
88	Nineth Alicia Contreras			X	X		
89	Efraín Pineda	**X**			X		
90	Medardo García	**X**				X	
91	Olivia Arita	**X**			X		
92	Miguel Octavio Caballero	**X**			X		
93	Argentino Rivera			X		X	
94	Valentín Rivera			X	X		
95	Dilma Castillo		X			X	
96	Alicia Arita	**X**			X		
97	Bertila Arita	**X**				X	
98	Octavio Arita	**X**			X		
99	Hernesto Pérez	**X**			X		
100	Bessi Herrera		X			X	
101	José Antonio Oliva	**X**				X	
102	Delmi Chinchilla		X			X	
103	Noé Rivera	**X**			X		
104	Isaura Castillo		X			X	
105	Fernando Sanches	**X**			X		
106	Héctor Emiliano Chinchilla		X			X	
107	José Luis Dubon	**X**				X	
108	Bonerges Guerra	**X**			X		
109	Noemí Posadas	**X**			X		
110	Dilcia Leveron	**X**			X		
111	Genaro Pinto		X			X	
112	Concepción Leveron	**X**			X		
113	Víctor Oliva	**X**			X		
114	Carlos Roberto Aguilar	**X**			X		
115	Oscar Ardon		X			X	

116	Mario Isabel Ulloa	**X**			X		
117	Rafael Ávila Duarte	**X**			X		
118	Williams Posadas Márquez		X			X	
119	Telma Mejía			X	X		
120	Ángel María Pérez			X	X		
121	Melvin Pinto			X	X		
122	Yúnior Torrez			X	X		
123	Yúnior Torrez			X	X		
124	Adela Guerra	**X**			X		
125	José Humberto Hernández	**X**			X		
126	Cástulo Solís			X	X		
127	Waldina Galdames	**X**			X		
128	Merary Leiva			X		X	
129	Manuel Espinoza			X	X		
130	Osman Caballero	**X**			X		
131	Argentina Rivera	**X**			X		
132	Roger Obed Guerra Santos	**X**			X		
133	Joel Antonio Peraza Ventura	**X**			X		
134	Justo Guerra	**X**			X		
135	Dora Isabel Caballero	**X**			X		
136	Argentina Rivera			X		X	
137	Municipalidad			X	X		
138	Elsi Herrera	**X**			X		
139	Filomena Villeda			X	X		
140	Telma Mejía	**X**			X		
141	Ángel María Pérez	**X**			X		
142	Cástulo Solís	**X**			X		
143	Manuel Espinoza	**X**			X		
144	Filomena Villeda	**X**			X		
145	Gladis Ondina Mata Pineda	**X**			X		
146	Gladis Ondina Mata Pineda			X		X	
147	Irlin Yorgeni Contreras Morales	**X**			X		
148	Irlin Yorgeni Contreras Morales			X	X		
149	Carlos Alexis Franco	**X**			X		
150	José Luis Guevara			X		X	
151	Juan España			X		X	
152	Maynor Mauricio Mejía Rivas			X		X	
153	Yeni Marisol Caballero			X		X	
154	Rafael Ramos López	**X**			X		
155	Rafael Ramos López			X	X		
156	Moisés Morales	**X**			X		
157	Héctor Daniel Arita Enríquez	**X**			X		
158	Manuel Edgardo Mejía Torrez	**X**			X		

159	Valentín Rivera Barrientos	**X**			X		
160	Nineth Alicia Contreras	**X**			X		
161	Jorge Arnaldo Arita Barrera	**X**			X		
162	Argentina Rivera	**X**			X		
163	Odilio Guerra Rosel	**X**				X	
164	Alfonso Montoya	**X**				X	
165	Arely Caballero Pineda	**X**			X		
166	Efraín Obdulio Mejía Aquino			X		X	
167	Efraín Obdulio Mejía Aquino		X			X	
168	José Hugo Mejía Aquino	**X**				X	
169	José Hugo Mejía Aquino			X	X		
170	Sandra Liseth Mejía Duarte	**X**				X	
171	Sandra Liseth Mejía Duarte	**X**				X	
172	María Refugio Franco Fuentes	**X**			X		
173	Guillermo Pinto Caballero	**X**			X		
174	Dunia Judith Figueroa Mejía	**X**				X	
175	María Refugio Franco Fuentes			X	X		
176	Mirian Esperanza Trigueros			X	X		
177	Rigoberto Figueroa			X			
178	Rigoberto Figueroa	**X**					
179	José Virgilio Mejía	**X**			X		
180	José Virgilio Mejía			X	X		
181	Carlos Solís Gonsales	**X**			X		
182	Carlos Solís Gonsales			X			
183	Carlos Solís Gonsales			X			
184	Escuela Ramón Rosa			X	X		
185	Iglesia Centroamericana			X			
186	Casa Pastoral	**X**			X		
187	Oscar Obdulio Contreras	**X**			X		
188	Oscar Obdulio Contreras Mejía			X			
189	Edgar Rene Trigueros Mejía	**X**			X		
190	Edgar Rene Trigueros Mejía			X			
191	Lidia Torres Calderón	**X**			X		
192	Lidia Torres Calderón			X			
193	Oscar Rene Espinoza Carranza	**X**			X		
194	Hugo Espinoza Carranza	**X**			X		
195	Yoni Caballero		X				
196	Yoni Caballero			X			
197	Kenia Marina Mejía Tabora		X				
198	María Engracia García	**X**			X		
199	Iglesia Amigos #1			X			
200	Melva Acensiu	**X**			X		
201	Municipalidad (Solar)			X			

Descripción Edificación	#
Viviendas ocupadas	129
Viviendas desocupadas	17
Iglesias	2
Centro Comunal	0
Escuela	1
Kínder	0
Cesar	0
Negocios	49
Edificio Gubernamental	2
Otras	1
Total	201

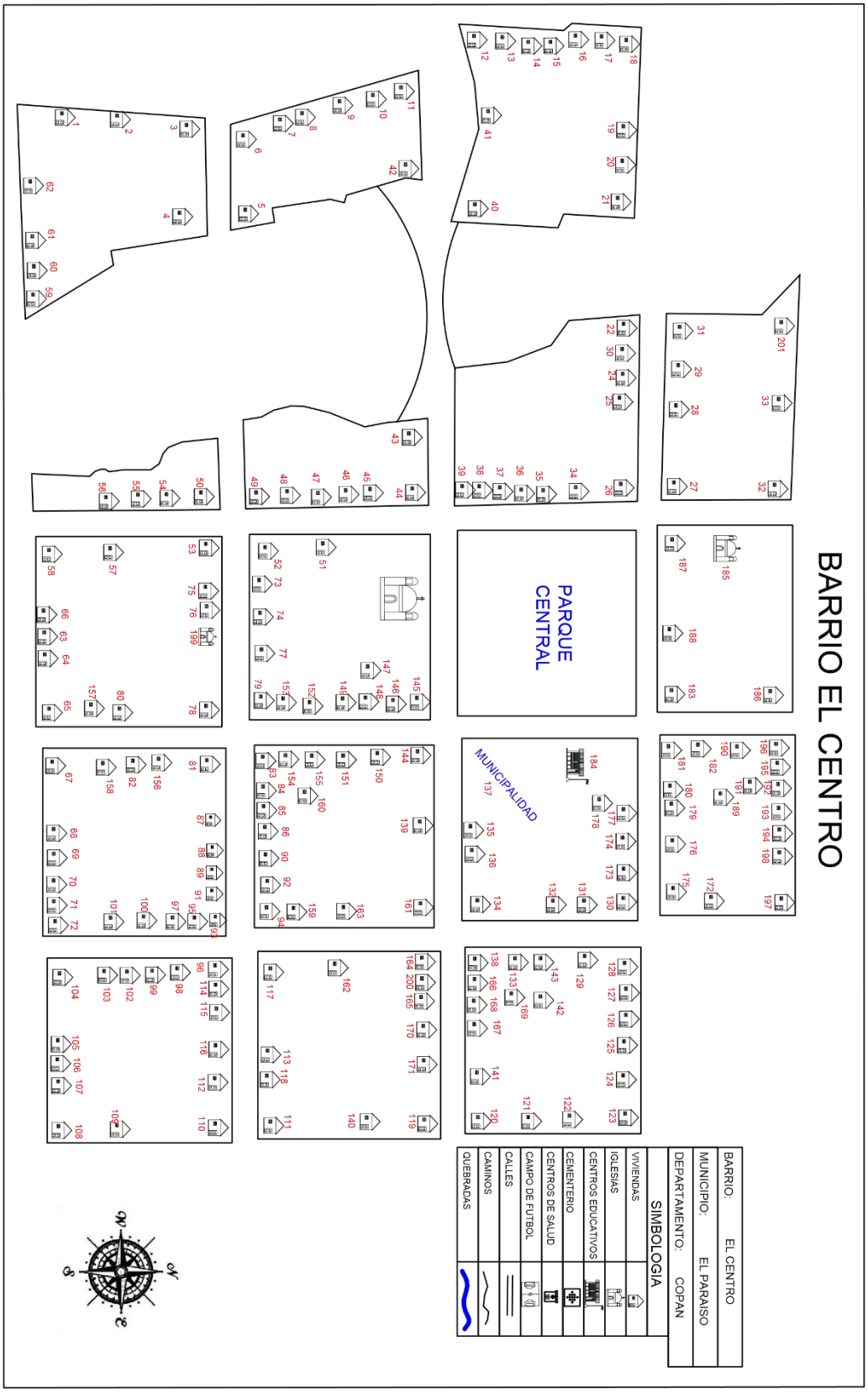
BARRIO EL CENTRO
PARQUE CENTRAL
MUNICIPALIDAD
BARRIO: EL CENTRO
MUNICIPIO: EL PARAISO
DEPARTAMENTO: COPAN
SIMBOLOGIA
VIVIENDAS
IGLESIAS
CENTROS EDUCATIVOS
CEMENTERIO
CENTROS DE SALUD
CAMPO DE FUTBOL
CALLES
CAMINOS
QUEBRADAS

MANCOMUNIDAD CHORTI

MUNICIPALIDAD DEL PARAISO, COPÁN.

Encuesta Socioeconomica para Establecer Linea de Base a Nivel Municipal

(en el marco de los ODS)

DATOS GENERALES

Municipio: El Paraiso, Copán

Barrio: El Cedro

Población: 498 Vivienda: 155

12. Clasificación de personas por rangos de edades y sexos

No	Rangos de Edades	No. De Personas	Sexo		saben leer y escribir	
			F	M	F	M
1	Menores de 1 año	10	2	8	0	0
2	De 1 a 4 años	20	9	11	2	1
3	De 5 a 6 años	27	13	14	10	9
4	De 7 a 12 años	62	32	30	32	30
5	De 13 a 15 años	31	13	18	13	18
6	De 16 a 18 años	32	14	18	14	18
7	De 19 a 23 años	40	22	18	22	17
8	De 24 a 30 años	68	36	32	36	32
9	De 31 a 40 años	94	56	38	53	38
10	De 41 a 50 años	47	23	24	23	24
11	De 51 a 64 años	41	20	21	20	20
12	De 65 años y mas	26	16	10	14	10

13. Cuantas madres solteras hay en el hogar:

18 11.2 %

14. Cuantos niñ@s nacieron en la familia durante 2013:

5 3.2 %

Femenino 2 40.0 %

Masculino 3 60.0 %

Mujeres en edad reproductiva

141

15. Quien atendio el parto

1. Enfermera	0	0.0	%
2. Partera	0	0.0	%
3. Medico	5	3.5	%
4. Ella sola	0	0.0	%
5. Marido	0	0.0	%
6. Otra Persona	0	0.0	%

16. Hubo alguna muerte materna durante el parto o post parto en la familia en el 2013 (hogares)

1. Si 0 0.0 % 2. No 155 #### %

17. Planifica la familia con su pareja:

1. Si 45 29.0 % 2. No 110 71.0 %

18. Tipo de método que usa:

1. Ritmo	0	0.0	%
2. Diu	2	4.4	%
3. Pastilla	12	26.7	%
4. Preservativo	0	0.0	%
5. Inyección	22	48.9	%
6. Operación	9	20.0	%
6.1. F	9	20.0	%
6.2. M	0	0.0	%

19. Se murio en la familia un niño (a) menor de 5 años en el 2013:

1. Si 0 0.0 % 2. No 0 0.0 % Femenino 0 #### % Masculino 0 #### %

20. Se manifestaron en elgun miembro de su familia las siguientes enfermedades, durante el 2013:

No	Tipo de enfermedad	Se manifesto		Sexo				Asistencia					
		Si	%	M	%	F	%	Publica	%	Privada	%	Propia	%
1	Infecciones Respiratorias Agudas	18	4	9	50	9	50	13	72	4	22	1	6
2	Dengue Clásico	27	5	15	56	12	44	19	70	6	22	2	11
3	Paludismo	0	0	0	####	0	#####	0	#####	0	0	0	0
4	Dengue Hemorrágico	0	0	0	####	0	#####	0	#####	0	0	0	0
5	Chagas	0	0	0	####	0	#####	0	0	0	0	0	0
6	Alcoholismo	1	0	1	100	0	0	0	0	0	0	1	6
7	Discapacidad en Niños/Niñas	0	0	0	####	0	#####	0	0	0	0	0	0
8	Discapacidad en Jovenes	0	0	0	####	0	#####	0	0	0	0	0	0
9	Discapacidad en Adultos	0	0	0	####	0	#####	0	0	0	0	0	0
10	Discapacidad en Adulto Mayor	0	0	0	####	0	#####	0	0	0	0	0	0
11	Tuberculosis	0	0	0	####	0	#####	0	0	0	0	0	0
12	Cancer	0	0	0	####	0	#####	0	0	0	0	0	0
13	Diarreas	3	1	1	33	2	67	3	17	0	0	0	0
14	De la piel	0	0	0	####	0	#####	0	0	0	0	0	0
15	Otros:	2	0	1	50	1	50	2	100	0	0	0	0

21. Tipo de vivienda en uso:

Casa	154	99.4 %
Apartamento Independiente	0	0.0 %
Local no abitacional	0	0.0 %
Cuarto mesón (cuarterias)	0	0.0 %
Casa improvisada	1	0.6 %

22. Materiales de construcción de las paredes:

1. Adobe	10	6.5 %
2. Bloque	144	92.9 %
3. Bahareque	0	0.0 %
4. Madera	0	0.0 %
5. Desperdicios	1	0.6 %
6. Ladrillo	0	0.0 %
7. Piedra	0	0.0 %

23. Tenecia de la vivienda:

Propia totalmente pagada	118	76.1 %
Dominio:		
Pleno	52	44.1 %
Escritura	3	2.5 %
Util	64	54.2 %
Sexo:		
Masculino	57	48.3 %
Femenino	42	35.6 %
Ambos	19	16.1 %
Propia Pagando	16	10.3 %
Alquilada	16	10.3 %
Prestada	5	3.2 %

24. Cuales son los principales problemas de la vivienda.

No tiene repello	8	5.2	%	Externo	7	87.5	%	Interno 8 #### %
Piso de tierra	5	3.2	%					
Falta de cielo falso	23	14.8	%					
Problemas estructurales	10	6.5	%					
Techo en mal estado	3	1.9	%					
Ninguno	123	79.4	%					

25. Condiciones de la vivienda:

Buena	123	79.4	%
Regular	27	17.4	%
Mala	5	3.2	%

26. Freceuntementeque utilizan para cocinar:

Electricidad	75	48.4	%
Gas volátil (Chimbo)	46	29.7	%
Gas (Kerosén)	1	0.6	%
Leña	70	45.2	%
No Cosina	1	0.6	%

27. Cuantas piezas tiene esta vivienda:

Una	1	0.6	%
Dos	14	9.0	%
Tres	14	9.0	%
Cuatro	49	####	%
Cinco	45	####	%
Seis y mas	32	####	%

28. Cuantos baños tiene:

No tiene baño	1	0.6	%
Uno	73	47.1	%
Dos	60	38.7	%
Tres y mas	21	13.5	%

29. Cuántas piezas se utilizan como dormitorio:

Una	30	19.4	%
Dos	50	32.3	%
Tres	62	40.0	%
Cuatro y mas	13	8.4	%

30. Cuántas familias viven en esta casa:

Una	149	96.1	%	
Dos	6	3.9	%	
Tres	0	0.0	%	
Cuatro	0	0.0	%	Familias
Cinco y mas	0	0.0	%	161

31. Ha emigrado algun miembro de su hogar:

Si	16	10.3	%
Cuantos	16	10.3	%
Sexo:			
Maculino	8	50.0	%
Femenino	8	50.0	%
Dentro del pais	3	18.8	%
Otro pais	13	81.3	%
No	143	92.3	%

32. Conoce usted casos de violencia intrafamiliar en el barrio en el ultimo año:

Si	0	-	%	Cuantos	0	### %
No	155	#####	%			

33. Le ha sucedido algún caso de violencia a usted o a su familia en el ultimo año:

Si			Cuantos			No		
	0	0.0 %		0	0.0 %		155	100.0 %

34. Situación educativa actual, e igualdad entre los sexos, de los niños en edad escolar (4 a 23 años 197)

Sexo		Grado que actualmente cursan o cursaron											Estudian ahora	
M	F	Pre Grado	Primer Grado	Segundo Grado	Tercero Grado	Cuarto Grado	Quinto Grado	Sexto Grado	Básico	Diver.	Univ.	Ning.	Si	No
103	94	19	10	11	17	13	15	14	59	28	11	0	108	89
52.3 %	47.7 %	9.6 %	5.1 %	5.6 %	8.6 %	6.6 %	7.6 %	7.1 %	29.9 %	14.2 %	5.6 %	0.0 %	54.8 %	45.2 %

35. Profesión u oficio e ingresos de los miembros de la familia en edad de trabajar:

Pea Ocupada y Desocupada

Si	%	No	%
224	55.9	177	44.1

Ingresos Menos de 1,000	186	83.0	%
Ingresos entre Lps. 1,001 a 2,000	26	11.6	%
Ingresos entre Lps. 2,001 a 4,000	59	26.3	%
Ingresos entre Lps. 4,001 a 8,000	87	38.8	%
Ingresos entre Lps. 8,001 y más	43	19.2	%

PEA Ocupada y desocupada
401

Viviendas	155

36. Alguien de la familia ha obtenido algún tipo de prestamo:

Si	9	5.81	%
No	145	93.55	%
M	6	66.67	%
F	5	55.56	%

37. Reciben remesas:

Si	13	8.39	%
No	142	91.61	%

39. Cuantos son los ingresos mensuales familiares:

Rangos (Lps)	Hogar	%
de 1,000.00	1	0.65
1,001 - 2,000	7	4.52
2,001 - 4,000	38	24.52
4,001 - 8,000	43	27.74
8,001 - 12,000	31	20.00
12,001 - 20,000	35	22.58
20,001 - 30,000	8	5.16
30,001 - 50,000	2	1.29
50,001 y Mas	0	0.00

38. Cuanto lps.

No.	Rango	Cant.	%
1	0.01 - 1000.00	2	15.38
2	1000.01 -2000.00	2	15.38
3	2000.01 - y mas	9	69.23

40. Los ingresos familiares ajustan para alimentarse los:

1. 3 tiempos	141	91.0	%
2. 2 tiempos	14	9.0	%
3. 1 tiempos	0	0.0	%

41. Trabaja por cuenta propia la tierra alguien en la familia

1. Si	15	9.7 %
2. No	142	91.6 %

M	15	100.0 %
F	0	0.0 %

Cuantos

Uno	12	80.0 %
Dos	0	0.0 %
Tres	1	6.7 %
Cuatro	0	0.0 %
Cinco y mas	0	0.0 %

42. Tipo de tenencia de la tierra

1. Propia pagada	15	9.7 %
Pleno	14	93.3 %
Util	1	6.7 %
2. Propia pagando	1	0.6 %
3. Alquilada	0	0.0 %
4. Prestada	0	0.0 %
5. En litigio	0	0.0 %
6. Comunal	0	0.0 %
7. No tiene	139	89.7 %

43. Se producen alimentos en la familia:

Si	5	3.2 %
No	150	96.8 %

44. Producen suficientes alimentos para autoconsumo:

Si	5	3.2 %
No	150	96.8 %

45. De los alimentos que producen obtienen exedentes para la venta:

Si	3	1.9 %
No	152	98.1 %

Viviendas	155

46. Cuantos hombres de la familia participan en organizaciones:

Ninguno	147	94.8 %
Uno	5	3.2 %
Dos	3	1.9 %
Tres y mas	0	0.0 %

47. Cuantas mujeres de la familia participan en organizaciones:

Ninguno	147	94.8 %
Uno	5	3.2 %
Dos	2	1.3 %
Tres y mas	1	0.6 %

48. En la casa que habita existen los siguientes sevicios publicos:

No	Servicios Publicos	Lo reciben	
		Cant.	%
1	Agua de pozo propio	0	0.0
2	Agua domiciliar de pozo comunal	0	0.0
3	Acarrea agua de rio o quebrada	1	0.6
4	Agua domiciliar por acueducto	152	98.1
5	Agua domiciliar por Manguera	0	0.0
6	Agua llave publica / fuente	1	0.6
7	Reservorio de agua lluvia	4	2.6
8	Servicio sanitario	137	88.4
9	Letrina	18	11.6
10	Usa la letrina	20	12.9
11	Recolección de basura	140	90.3
12	Aseo de calles	146	94.2
13	Energia eléctrica domiciliaria	133	85.8
14	Teléfono (Hondutel)	7	4.5
15	Teléfono (Celular)	151	97.4
16	Alumbrada publico	143	92.3
17	Mantenimiento de calles	51	32.9

Indicadores Socioeconómicos de El Paraiso, Copán.

Levantamiento de Indicadores Socioeconómicos
Identificación de viviendas por Comunidad.

Municipio de: El Paraíso, Copan.
Código: 0409

Barrio:. El Cedro

Nº Vivienda	Nombre de jefe de Familia	Ocupado	Desocupado	Edificio, publico Negocio/	Estado Vivienda		
					B	R	M
1	Antonio Ardon	X			X		
2	Alexander Ardon	X			X		
3	Yoni Antonio Caballero	X			X		
4	Adelmo López	X			X		
5	Otoniel Meléndez	X			X		
6	Fidelina Reyes	X			X		
7	Rosalina Reyes	X			X		
8	Edy Ramírez	X			X		
9	Mirian Trigueros	X			X		
10	Federico Trigueros Aporta		X		X		
11	Nery Arriaza	X			X		
12	Alba Luz Hernández	X				X	
13	Cesar Juan Pérez Cuartos		X		X		
14	Cesar Juan Pérez	X			X		
15	Darwin Ramos	X			X		
16	Jorgito Díaz	X			X		
17	Jesús Posadas	X				X	
18	Ángel Molina		X				
19	Ángel Molina		X				
20	Gloria María Mánchame	X			X		
21	Esteban Guerra	X			X		
22	Iglesia de Dios			X			
23	Mardin Pineda		X				
24	Mardin Pineda		X				
25	Vilma España		X			X	
26	Mini Súper Carolina Caballero			X			
27	Benito Linarez	X			X		
28	Elmer Linarez	X				X	
29	José Arnaldo Linarez	X			X		

30	Héctor Leveron	X			X		
31	Marta León	X			X		
32	Eliover Salguero	X			X		
33	Elías Posadas	X			X		
34	Ciber Brother			X	X		
35	Pulpería Melvin			X	X		
36	Margarita Duarte	X			X		
37	María Magdalena Mejia	X			X		
38	Fausto Mejia	X			X		
39	Rony Hernández	X				X	
40	Transito Aguilar	X			X		
41	Mercy Marilú Pineda	X			X		
42	Zapatería Torrez			X		X	
43	Wolfren Goslen	X				X	
44	Mirian Pineda					X	
45	Melvin Edgardo Pineda	X			X		
46	Denis Mejia		X		X		
47	Franklin Andonis Reyes	X			X		
48	Lesbia Maribel Dubon	X			X		
49	Antonio León	X			X		
50	Berta Ardon		X		X		
51	Iglesia Ministerio Restauración			X	X		
52	Ángel David Chacón	X			X		
53	María Argelia Portillo	X			X		
54	Zapatería Pérez			X		X	
55	María Argelia Portillo		X		X		
56	Marlen Dalila Bueso	X			X		
57	Amílcar Alexander Ardon		X			X	
58	Amílcar Alexander Ardon		X			X	
59	Ronal Herrera	X			X		
60	Lidia Albarado	X					X
61	Lisbeth Odalis Rosa	X			X		
62	Melvin Solís		X		X		
63	Ida Dolores Arebalo	X			X		
64	Antonio Machorro	X			X		
65	Restaurante Pinche Mexicano			X	X		
66	Plaza el Cedro			X	X		
67	Aracely Morales	X			X		
68	Mercado Municipal			X			
69	Miguel Ramos		X			X	
70	Yessenia Guerra	X			X		
71	Melvin Pinto	X			X		
72	Amílcar Galdámez	X			X		

73	Jasmin Galdámez	X			X		
74	Eva Galdámez	X			X		
75	Celulares y Accesorios Arely				X		
76	Vilma Esperanza Guerra	X			X		
77	Luvia Kay Consuelo Montufar			X	X		
78	Suyapa Trigueros	X			X		
79	Habitaciones Suyapa			X	X		
80	Allon Josué Castillo	X			X		
81	Cruz Rivas		X	X			
82	Cruz Rivas	X			X		
83	Manuel de Jesús Reyes		X		X		
84	German Reyes	X			X		
85	Mercedes Guerra	X				X	
86	Aurelio Guerra	X			X		
87	Vilma Guerra		X				
88	Juan Guerra Martínez	X			X		
89	Reyna Socorro Albarado		X	X	X		
90	Socorro Alvarado	X			X		
91	Marlon Caballero	X			X		
92	Oscar Manuel Figueroa	X			X		
93	Doris Morales	X			X		
94	Oscar Pereza	X			X		
95	María Odilma Reyes	X				X	
96	Rosa Brizuela	X					X
97	Eliceo Reyes	X			X		
98	Moisés Márquez	X					
99	Marco Tulio Portillo		X		X		
100	Marco Tulio Portillo	X			X		
101	Juan Carlos Ardon		X		X		
102	Wendy Yadira Hernández	X			X		
103	Joel Peraza Apartamentos		X		X		
104	Carlos Sagastume		X	X	X		
105	Neptaly Duarte	X			X		
106	Fernando Salguero	X				X	
107	Alba Martínez	X			X		
108	Enma Márquez	X			X		
109	Orfilio Márquez	X			X		
110	Melvin Pinto	X			X		
111	Gerónimo Guerra	X			X		
112	Aracely Soriano	X			X		
113	Yonger Posadas	X			X		
114	Fermina Hernández	X			X		
115	Vilma Castillo	X			X		

116	Leonel Leiva	X			X		
117	María Lucila Axume	X			X		
118	Reyna Portillo	X			X		
119	Claudia Salguero	X			X		
120	Luis Antonio Reyes	X			X		
121	Eliceo Rivas		X		X		
122	Yonathan Fabricio Reyes	X			X		
123	Eric Rivas	X			X		
124	Ana María Hernández	X			X		
125	Rene Ramírez	X			X		
126	Luis Fernando Pinto	X			X		
127	Roselva Morales	X			X		
128	Karen Rodríguez	X			X		
129	Teodoro Caballero	X			X		
130	Ana Rivas		X		X		
131	Santos Crisóstomo	X			X		
132	Nery Pinto	X			X		
133	Ángel Ulloa	X				X	
134	Misgely López	X			X		
135	María Rivas	X			X		
136	Dania Martínez	X			X		
137	Carlos Pinto	X			X		
138	Edgar Trejo	X				X	
139	Jorge Alejandro Trejo	X			X		
140	Ingrid Carolina Rivas	X			X		
141	Eugenia Márquez		X				X
142	Eugenia Márquez	X			X		
143	Wilmer Mejia			X			
144	América Figueroa		X			X	
145	América Figueroa	X			X		
146	Rigo Caballero	X			X		
147	Nuvia Peraza		X		X		
148	Yeni Guerra	X			X		
149	Vicente Caballero		X		X		
150	Cesar Andoni Pineda		X		X		
151	José María Colon	X			X		
152	Antonia Fuentes	X			X		
153	Dunia Mejia	X			X		
154	Rubén Arita	X			X		
155	Fidadelmo Martínez		X		X		
156	Adonias Morales	X			X		
157	Carlos Morales	X			X		
158	Carlos Morales		X			X	

159	Iris Morales	X			X		
160	Ferredespensa Emely			X			
161	Víctor Hugo Morales		X		X		
162	Carlos Morales	X			X		
163	Raúl Enrique Mejia	X			X		
164	Gregorio Nufo	X			X		
165	Norma Argentina Rivera	X				X	
166	Lucia Aquino	X				X	
167	María Floridalma Axume	X					
168	Efrain Obdulio Mejia	X			X		
169	Heydi Mejia	X			X		
170	Amado Santos			X	X		
171	Laura Mejia	X			X		
172	Edgardo Villeda	X			X		
173	Jorge España		X		X		
174	Jorge España Hijo	X			X		
175	Comedor Lipsi			X	X		
176	Lubricentro			X	X		
177	Amado Santos			X	X		
178	Humberto Garza		X				X
179	Teodoro Ochoa	X					X
180	Rosalina Marroquín	X				X	
181	Ingacio Rodríguez	X				X	
182	Alicia Arita	X			X		
183	Israel Arita	X			X		
184	Ferretería La Buena Fe			X	X		
185	Carlos Santos		X		X		
186	Bertila Santos	X			X		
187	Adelma Salvador Franco	X			X		
188	Brenda Salvador	X			X		
189	María Arita	X			X		
190	Okely Arita	X			X		
191	Luis Arita		X		X		
192	Luis Arita	X			X		
193	Fidelina Pacheco	X			X		
194	Fidelina Pacheco Cuartería		X		X		
195	Wilmer Espinoza	X			X		
196	Pastora Espinoza	X			X		
197	Pastora Espinoza		X			X	
198	Ondina Espinoza		X		X		
199	Oneyda Espinoza	X			X		
200	Ondina Espinoza	X			X		
201	Leonel Caballero	X				X	

202	Fidelina Pacheco		X		X		
203	Rosa Telma Ramírez	X			X		
204	Estela Duarte	X			X		
205	Estela Arita	X			X		
206	Chabelo Díaz		X				X
207	Hugo Salvador Santos		X		X		
208	Paulina Guerra	X			X		
209	Wil Arita	X			X		
210	Ruth Barias	X			X		
211	Edwin Arita		X		X		
212	Kevin Arita	X			X		
213	Oscar Ardon	X			X		
214	Hugo Ardon		X		X		
215	María Otilia Lara	X				X	
216	Wilmer Mejia Colon		X		X		
217	Antonio Landa verde	X			X		
218	Pablo Leveron	X			X		
219	Iglesia Árbol de Vida			X			
220	Carlos Sagastume	X			X		
221	Miguel Montufar	X			X		
222	Samira Valle		X		X		
223	María Cristina Arita	X			X		
224	Denia Arita	X			X		

Descripción Edificación	#
Viviendas ocupadas	156
Viviendas desocupadas	46
Iglesias	3
Centro Comunal	0
Escuela	0
Kínder	0
Cesar	0
Negocios	23
Edificio Gubernamental	0
Otras	0
Total	228


BARRIO EL CEDRO
MERCADO
BARRIO: EL CEDRO
MUNICIPIO: EL PARAISO
DEPARTAMENTO: COPAN
SIMBOLOGIA
VIVIENDAS
IGLESIAS
CENTROS EDUCATIVOS
CEMENTERIO
CENTROS DE SALUD
CAMPO DE FUTBOL
CALLES
CAMINOS
QUEBRADAS

MANCOMUNIDAD CHORTI

MUNICIPALIDAD DEL PARAISO, COPÁN.

Encuesta Socioeconomica para Establecer Linea de Base a Nivel Municipal

(en el marco de los ODS)

DATOS GENERALES

Municipio: El Paraiso, Copán

Barrio: La Reina

Población: 389 Vivienda: 106

12. Clasificación de personas por rangos de edades y sexos

No	Rangos de Edades	No. De Personas	Sexo		saben leer y escribir	
			F	M	F	M
1	Menores de 1 año	8	2	6	0	0
2	De 1 a 4 años	33	13	20	5	7
3	De 5 a 6 años	14	10	4	10	4
4	De 7 a 12 años	39	22	17	22	17
5	De 13 a 15 años	27	9	18	9	18
6	De 16 a 18 años	34	20	14	20	14
7	De 19 a 23 años	33	18	15	18	14
8	De 24 a 30 años	47	26	21	26	21
9	De 31 a 40 años	50	26	24	26	24
10	De 41 a 50 años	42	19	23	19	23
11	De 51 a 64 años	36	23	13	23	13
12	De 65 años y mas	26	15	11	15	11

13. Cuantas madres solteras hay en el hogar:

16 14.0 %

14. Cuantos niñ@s nacieron en la familia durante 2013:

2 1.9 %

Femenino 1 50.0 %

Masculino 1 50.0 %

Mujeres en edad reproductiva

99

15. Quien atendio el parto

1. Enfermera	0	0.0	%
2. Partera	0	0.0	%
3. Medico	2	2.0	%
4. Ella sola	0	0.0	%
5. Marido	0	0.0	%
6. Otra Persona	0	0.0	%

16. Hubo alguna muerte materna durante el parto o post parto en la familia en el 2013 (hogares)

1. Si 0 0.0 % 2. No 106 #### %

17. Planifica la familia con su pareja:

1. Si 6 5.7 % 2. No 100 94.3 %

18. Tipo de método que usa:

1. Ritmo	1	16.7	%
2. Diu	0	0.0	%
3. Pastilla	2	33.3	%
4. Preservativo	0	0.0	%
5. Inyección	1	16.7	%
6. Operación	2	33.3	%
6.1. F	2	33.3	%
6.2. M	0	0.0	%

19. Se murio en la familia un niño (a) menor de 5 años en el 2013:

1. Si 0 0.0 % 2. No 106 #### % Femenino 0 #### % Masculino 0 #### %

20. Se manifestaron en elgun miembro de su familia las siguientes enfermedades, durante el 2013:

No	Tipo de enfermedad	Se manifesto		Sexo				Asistencia					
		Si	%	M	%	F	%	Publica	%	Privada	%	Propia	%
1	Infecciones Respiratorias Agudas	1	0	0	0	1	100	1	100	0	0	0	0
2	Dengue Clásico	0	0	0	####	0	#####	0	#####	0	####	0	0
3	Paludismo	0	0	0	####	0	#####	0	#####	0	0	0	0
4	Dengue Hemorrágico	0	0	0	####	0	#####	0	#####	0	0	0	0
5	Chagas	0	0	0	####	0	#####	0	0	0	0	0	0
6	Alcoholismo	1	0	1	100	0	0	0	0	1	100	0	0
7	Discapacidad en Niños/Niñas	0	0	0	####	0	#####	0	0	0	0	0	0
8	Discapacidad en Jovenes	0	0	0	####	0	#####	0	0	0	0	0	0
9	Discapacidad en Adultos	0	0	0	####	0	#####	0	0	0	0	0	0
10	Discapacidad en Adulto Mayor	0	0	0	####	0	#####	0	0	0	0	0	0
11	Tuberculosis	0	0	0	####	0	#####	0	0	0	0	0	0
12	Cancer	0	0	0	####	0	#####	0	0	0	0	0	0
13	Diarreas	0	0	0	####	0	#####	0	0	0	0	0	0
14	De la piel	0	0	0	####	0	#####	0	0	0	0	0	0
15	Otros:	0	0	0	####	0	#####	0	#####	0	####	0	###

21. Tipo de vivienda en uso:

Casa	106	100.0	%
Apartamento Independiente	0	0.0	%
Local no abitacional	0	0.0	%
Cuarto mesón (cuarterias)	0	0.0	%
Casa improvisada	0	0.0	%

22. Materiales de construcción de las paredes:

1. Adobe	18	17.0	%
2. Bloque	83	78.3	%
3. Bahareque	3	2.8	%
4. Madera	1	0.9	%
5. Desperdicios	0	0.0	%
6. Ladrillo	0	0.0	%
7. Piedra	1	0.9	%

23. Tenecia de la vivienda:

Propia totalmente pagada	93	87.7	%
Dominio:			
Pleno	44	47.3	%
Escritura	11	11.8	%
Util	38	40.9	%
Sexo:			
Masculino	62	66.7	%
Femenino	28	30.1	%
Ambos	3	3.2	%
Propia Pagando	1	0.9	%
Alquilada	11	10.4	%
Prestada	1	0.9	%

24. Cuales son los principales problemas de la vivienda.

No tiene repello	6	5.7	%
Piso de tierra	6	5.7	%
Falta de cielo falso	0	0.0	%
Problemas estructurales	3	2.8	%
Techo en mal estado	2	1.9	%
Ninguno	96	90.6	%

Externo 6 100.0 % Interno 5 83.3 %

25. Condiciones de la vivienda:

Buena	96	90.6	%
Regular	8	7.5	%
Mala	2	1.9	%

26. Freceuntementeque utilizan para cocinar:

Electricidad	11	10.4	%
Gas volátil (Chimbo)	71	67.0	%
Gas (Kerosén)	3	2.8	%
Leña	34	32.1	%
No Cosina	0	0.0	%

27. Cuantas piezas tiene esta vivienda:

Una	2	1.9	%
Dos	6	5.7	%
Tres	22	####	%
Cuatro	31	####	%
Cinco	28	####	%
Seis y mas	17	####	%

28. Cuantos baños tiene:

No tiene baño	1	0.9	%
Uno	90	84.9	%
Dos	15	14.2	%
Tres y mas	0	0.0	%

29. Cuántas piezas se utilizan como dormitorio:

Una	31	29.2	%
Dos	43	40.6	%
Tres	30	28.3	%
Cuatro y mas	2	1.9	%

30. Cuántas familias viven en esta casa:

Una	100	94.3	%	
Dos	5	4.7	%	
Tres	0	0.0	%	
Cuatro	1	0.9	%	Familias
Cinco y mas	0	0.0	%	114

31. Ha emigrado algun miembro de su hogar:

Si	2	1.9	%
Cuantos	2	1.9	%
Sexo:			
Maculino	2	#####	%
Femenino	0	0.0	%
Dentro del pais	1	50.0	%
Otro pais	1	50.0	%
No	0	0.0	%

32. Conoce usted casos de violencia intrafamiliar en el barrio en el ultimo año:

Si 0 - % Cuantos 0 ### %
No 106 ##### %

33. Le ha sucedido algún caso de violencia a usted o a su familia en el ultimo año:

Si			Cuantos			No		
	0	0.0 %		0	0.0 %		106	100.0 %

34. Situación educativa actual, e igualdad entre los sexos, de los niños en edad escolar (4 a 23 años 156)

Sexo		Grado que actualmente cursan o cursaron											Estudian ahora	
M	F	Pre Grado	Primer Grado	Segundo Grado	Tercero Grado	Cuarto Grado	Quinto Grado	Sexto Grado	Básico	Diver.	Univ.	Ning.	Si	No
75	81	20	10	2	14	14	2	13	43	17	20	1	91	65
48. %	51 %	12.8 %	6.4 %	1.3 %	9.0 %	9.0 %	1.3 %	8.3 %	27.6 %	10.9 %	12.8 %	0.6 %	58.3 %	41.7 %

35. Profesión u oficio e ingresos de los miembros de la familia en edad de trabajar:

Pea Ocupada y Desocupada

Si	%	No	%
149	61.1	95	38.9

Ingresos Menos de 1,000	95	63.8	%
Ingresos entre Lps. 1,001 a 2,000	32	21.5	%
Ingresos entre Lps. 2,001 a 4,000	87	58.4	%
Ingresos entre Lps. 4,001 a 8,000	26	17.4	%
Ingresos entre Lps. 8,001 y más	4	2.7	%

PEA Ocupada y desocupada
244

Viviendas	106

36. Alguien de la familia ha obtenido algún tipo de prestamo:

Si	1	0.94	%
No	105	99.06	%
M	1	#####	%
F	0	-	%

37. Reciben remesas:

Si	4	3.77	%
No	102	96.23	%

39. Cuantos son los ingresos mensuales familiares:

Rangos (Lps)	Hogar	%
de 1,000.00	1	0.94
1,001 - 2,000	8	7.55
2,001 - 4,000	61	57.55
4,001 - 8,000	30	28.30
8,001 - 12,000	5	4.72
12,001 - 20,000	1	0.94
20,001 - 30,000	0	0.00
30,001 - 50,000	0	0.00
50,001 y Mas	0	0.00

38. Cuanto lps.

No.	Rango	Cant.	%
1	0.01 - 1000.00	0	-
2	1000.01 -2000.00	2	50.00
3	2000.01 - y mas	2	50.00

40. Los ingresos familiares ajustan para alimentarse los:

1. 3 tiempos	106	100.0	%
2. 2 tiempos	0	0.0	%
3. 1 tiempos	0	0.0	%

41. Trabaja por cuenta propia la tierra alguien en la familia

1. Si	0	0.0	%		
2. No	106	100.0	%		
			M	0	###### %
Cuantos			F	0	###### %
Uno	0	######	%		
Dos	0	######	%		
Tres	0	######	%		
Cuatro	0	######	%		
Cinco y mas	0	######	%		

43. Se producen alimentos en la familia:

Si	0	0.0	%
No	106	100.0	%

Viviendas	106

44. Producen suficientes alimentos para autoconsumo:

Si	0	0.0	%
No	106	100.0	%

42. Tipo de tenencia de la tierra

1. Propia pagada	0	0.0	%
Pleno	0	#######	%
Util	0	#######	%
2. Propia pagando	0	0.0	%
3. Alquilada	0	0.0	%
4. Prestada	0	0.0	%
5. En litigio	0	0.0	%
6. Comunal	0	0.0	%
7. No tiene	106	100.0	%

45. De los alimentos que producen obtienen exedentes para la venta:

Si	0	0.0	%
No	106	100.0	%

46. Cuantos hombres de la familia participan en organizaciones:

Ninguno	106	100.0	%
Uno	0	0.0	%
Dos	0	0.0	%
Tres y mas	0	0.0	%

47. Cuantas mujeres de la familia participan en organizaciones:

Ninguno	105	99.1	%
Uno	0	0.0	%
Dos	2	1.9	%
Tres y mas	0	0.0	%

48. En la casa que habita existen los siguientes sevicios publicos:

No	Servicios Publicos	Lo reciben	
		Cant.	%
1	Agua de pozo propio	0	0.0
2	Agua domiciliar de pozo comunal	0	0.0
3	Acarrea agua de rio o quebrada	0	0.0
4	Agua domiciliar por acueducto	7	6.6
5	Agua domiciliar por Manguera	0	0.0
6	Agua llave publica / fuente	2	1.9
7	Reservorio de agua lluvia	0	0.0
8	Servicio sanitario	104	98.1
9	Letrina	0	0.0
10	Usa la letrina	0	0.0
11	Recolección de basura	106	100.0
12	Aseo de calles	105	99.1
13	Energia eléctrica domiciliaria	100	94.3
14	Teléfono (Hondutel)	0	0.0
15	Teléfono (Celular)	104	98.1
16	Alumbrada publico	103	97.2
17	Mantenimiento de calles	8	7.5

Indicadores Socioeconómicos de El Paraiso, Copán.

Levantamiento de Indicadores Socioeconómicos
Identificación de viviendas por Comunidad.

Municipio de: El Paraíso, Copan.
Código: 0409

Barrio: La Reyna

Nº Vivienda	Nombre de jefe de Familia	Ocupado	Desocupado	Edificio, publico Negocio/	Estado Vivienda		
					B	R	M
1	Samuel Posadas Rodríguez	X			X		
2	Edwin Mauricio Arita Morales	X			X		
3	Dilia Pérez	X			X		
4	Florinda Dubon	X			X		
5	Florinda Dubon		X		X		
6	Eva Luz Vásquez	X			X		
7	Nora Isabel Vásquez	X			X		
8	María Suyapa Arita	X			X		
9	Arnaldo Mejía	X			X		
10	Dimas Andoni Chaves	X			X		
11	Emilio Osorio	X			X		
12	Vilma Patricia Pérez	X			X		
13	Flor Mejía	X			X		
14	Toño Rivera	X			X		
15	Nextali Rivera	X			X		
16	Doris Venelida Bargas	X				X	
17	Cleotilde Dubon	X				X	
18	Viviana Madrid Oliva	X			X		
19	Rafael Chinchilla	X			X		
20	Jovani Fernández	X			X		
21	Esperanza Sagastume	X			X		
22	Ilda Salguero	X			X		
23	Yolanda Salguero	X			X		
24	Elder Abigail Salguero Mejía	X				X	
25	Nohemí Morales	X			X		
26	Carlos Humberto Hernández	X			X		
27	Alejandro Osorio		X				
28	Keydi Barrera	X				X	
29	Iris España	X			X		
30	Humberto Arita	X			X		
31	Iris Marleni Linares	X				X	
32	Francisco Javier Chinchilla	X				X	
33	Blanca Liseth Mejía	X			X		

34	Iglesia Amigos			X			
35	Trinidad Mantar	X					X
36	Iris Chinchilla	X				X	
37	Oscar Humberto Dubon	X				X	
38	Erika Villamil	X				X	
39	Jorge Cosme	X				X	
40	Moisés Vásquez	X			X		
41	Ronel Mejía		X				
42	María Enma Aquino	X				X	
43	Ector Manuel Flores	X			X		
44	Carlos Hernández		X				
45	Alejandro Reyes	X				X	
46	Birjilio George	X				X	
47	Jeremías España	X			X		
48	Doris Marleni Zalasar	X			X		
49	Ana María Guerra	X			X		
50	Marvin Morales	X			X		
51	Rogelio Villeda	X			X		
52	Pamela Martínez	X			X		
53	Yeimi Paola Martines Dubon	X			X		
54	Mario Humberto Dubon	X			X		
55	Marlon Acosta	X			X		
56	Javier Ramires		X				
57	Santos Castañeda	X					X
58	Digna Mánchame	X			X		
59	Benito Ramos		X		X		
60	Nahun Arita	X				X	
61	Elsi Dubon	X				X	
62	María Engracia Duarte	X				X	
63	Floridalma Barrera	X				X	
64	Iris Doani Dubon	X			X		
65	Joblin Otoniel Dubon	X			X		
66	Luis Flores	X			X		
67	Douglas Rolando Peña		X				
68	Lesly Carolina		X				
69	Antulio Mejía	X			X		
70	Olga Marina Ochoa	X				X	
71	Orvin Orlando Moncada	X				X	
72	Rosa Elena Santos	X			X		
73	Silvia Melendes	X				X	
74	Norma Herrera	X			X		
75	Iris Maribel Herrera	X			X		
76	William Alexander Aquino	X			X		
77	Elva Guerra Méndez	X				X	

78	Aracely Yaquelin Osorio	X				X	
79	Yaquelin Fabiola Dubon	X				X	
80	Elsa Elvira Santos	X				X	
81	Karen Sobeyda Cruz	X			X		
82	Catalina López Medina	X			X		
83	Concepción Vásquez	X				X	
84	Soila Guadalupe	X			X		
85	Oscar Armando Morales	X			X		
86	María Suyapa Guerra	X			X	X	
87	Juaquina Peralta	X					
88	Denis Judith Arita	X			X		
89	Yosselin Carranza	X				X	
90	Manuel Antonio Dubon	X				X	
91	Yildi Mariana Carranza	X				X	
92	Alejandrino Marcos Morales	X			X		
93	Karla España	X			X		
94	Ángel Palencia	X				X	
95	Fernando Cerna	X			X		
96	Rosa Catalina Peña	X				X	
97	María Elena Hernández	X				X	
98	Meisi Yohana Cierra	X				X	
99	Tereza Mejía	X				X	
100	Doris Ondina Yordan	X			X		
101	Orlando Morales	X			X		
102	Aura Idalia López	X				X	
103	María Ilda Palencia	X				X	
104	Sonia Vidal	X			X		
105	María Jesús Morales	X			X		
106	Neli Cordón	X			X		
107	Keylin Estrada	X				X	
108	María Alba de Jesús Santos	X				X	
109	Albertina Dubon	X			X		
110	Geremias Dubon	X				X	
111	Paula Leiva	X			X		
112	Enemias Dubon	X			X		
113	Francisca Chinchilla	X			X		
114	María Isabel Cubos	X				X	
115	Denis Caín Fara Mantar	X				X	

Descripción Edificación	**#**
Viviendas ocupadas	106
Viviendas desocupadas	8
Iglesias	1
Centro Comunal	0
Escuela	0
Kínder	0
Cesar	0
Negocios	0
Edificio Gubernamental	0
Otras	0
Total	115

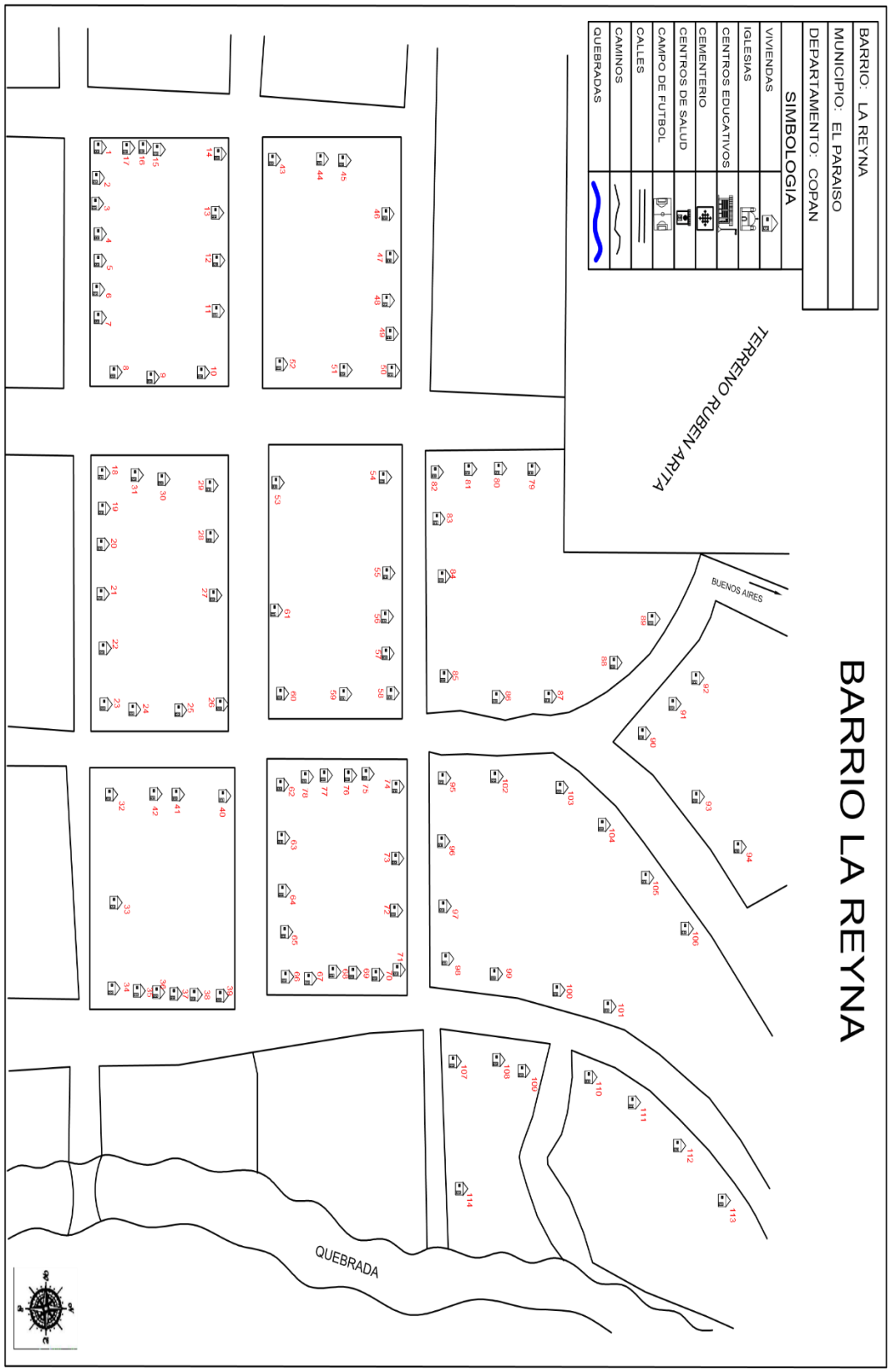
BARRIO: LA REYNA
MUNICIPIO: EL PARAISO
DEPARTAMENTO: COPAN
SIMBOLOGIA
VIVIENDAS
IGLESIAS
CENTROS EDUCATIVOS
CEMENTERIO
CENTROS DE SALUD
CAMPO DE FUTBOL
CALLES
CAMINOS
QUEBRADAS
TERRENO RUBEN ARITA
BUENOS AIRES
QUEBRADA
BARRIO LA REYNA

MANCOMUNIDAD CHORTI

MUNICIPALIDAD DEL PARAISO, COPÁN.

Encuesta Socioeconomica para Establecer Linea de Base a Nivel Municipal

(en el marco de los ODS)

DATOS GENERALES

Municipio: El Paraiso, Copán

Barrio: La Sabaneta

Población: 307 Vivienda: 88

12. Clasificación de personas por rangos de edades y sexos

No	Rangos de Edades	No. De Personas	Sexo		saben leer y escribir	
			F	M	F	M
1	Menores de 1 año	6	3	3	0	0
2	De 1 a 4 años	24	13	11	1	0
3	De 5 a 6 años	20	7	13	6	11
4	De 7 a 12 años	58	29	29	29	29
5	De 13 a 15 años	23	14	9	14	9
6	De 16 a 18 años	16	10	6	10	6
7	De 19 a 23 años	25	19	6	19	6
8	De 24 a 30 años	36	20	16	20	16
9	De 31 a 40 años	39	21	18	21	18
10	De 41 a 50 años	34	15	19	15	19
11	De 51 a 64 años	15	7	8	6	8
12	De 65 años y mas	11	9	2	8	1

13. Cuantas madres solteras hay en el hogar:

15 16.5 %

14. Cuantos niñ@s nacieron en la familia durante 2013:

3 3.4 %

Femenino 1 33.3 %

Masculino 2 66.7 %

Mujeres en edad reproductiva

84

15. Quien atendio el parto

1. Enfermera	2	2.4	%
2. Partera	0	0.0	%
3. Medico	1	1.2	%
4. Ella sola	0	0.0	%
5. Marido	0	0.0	%
6. Otra Persona	0	0.0	%

16. Hubo alguna muerte materna durante el parto o post parto en la familia en el 2013 (hogares)

1. Si 0 0.0 % 2. No 88 #### %

17. Planifica la familia con su pareja:

1. Si 11 12.5 % 2. No 77 87.5 %

18. Tipo de método que usa:

1. Ritmo	0	0.0	%
2. Diu	1	9.1	%
3. Pastilla	5	45.5	%
4. Preservativo	0	0.0	%
5. Inyección	4	36.4	%
6. Operación	1	9.1	%
6.1. F	1	9.1	%
6.2. M	0	0.0	%

19. Se murio en la familia un niño (a) menor de 5 años en el 2013:

1. Si 0 0.0 % 2. No 88 #### % Femenino 0 #### % Masculino 0 #### %

20. Se manifestaron en elgun miembro de su familia las siguientes enfermedades, durante el 2013:

No	Tipo de enfermedad	Se manifesto		Sexo				Asistencia					
		Si	%	M	%	F	%	Publica	%	Privada	%	Propia	%
1	Infecciones Respiratorias Agudas	0	0	0	####	0	#####	0	#####	0	####	0	###
2	Dengue Clásico	2	1	1	50	1	50	2	100	0	0	0	###
3	Paludismo	0	0	0	####	0	#####	0	#####	0	####	0	###
4	Dengue Hemorrágico	0	0	0	####	0	#####	0	#####	0	####	0	###
5	Chagas	0	0	0	####	0	#####	0	#####	0	####	0	###
6	Alcoholismo	0	0	0	####	0	#####	0	#####	0	####	0	###
7	Discapacidad en Niños/Niñas	0	0	0	####	0	#####	0	#####	0	####	0	###
8	Discapacidad en Jovenes	0	0	0	####	0	#####	0	#####	0	####	0	###
9	Discapacidad en Adultos	0	0	0	####	0	#####	0	#####	0	####	0	###
10	Discapacidad en Adulto Mayor	0	0	0	####	0	#####	0	#####	0	####	0	###
11	Tuberculosis	0	0	0	####	0	#####	0	#####	0	####	0	###
12	Cancer	0	0	0	####	0	#####	0	#####	0	####	0	###
13	Diarreas	0	0	0	####	0	#####	0	#####	0	####	0	###
14	De la piel	0	0	0	####	0	#####	0	#####	0	####	0	###
15	Otros:	0	0	0	####	0	#####	0	#####	0	####	0	###

21. Tipo de vivienda en uso:

Casa	88	100.0	%
Apartamento Independiente	0	0.0	%
Local no abitacional	0	0.0	%
Cuarto mesón (cuarterias)	0	0.0	%
Casa improvisada	0	0.0	%

22. Materiales de construcción de las paredes:

1. Adobe	18	20.5	%
2. Bloque	54	61.4	%
3. Bahareque	11	12.5	%
4. Madera	3	3.4	%
5. Desperdicios	1	1.1	%
6. Ladrillo	1	1.1	%
7. Piedra	0	0.0	%

23. Tenecia de la vivienda:

Propia totalmente pagada	70	79.5	%
Dominio:			
Pleno	45	64.3	%
Escritura	2	2.9	%
Util	23	32.9	%
Sexo:			
Masculino	37	52.9	%
Femenino	22	31.4	%
Ambos	11	15.7	%
Propia Pagando	1	1.1	%
Alquilada	13	14.8	%
Prestada	4	4.5	%

24. Cuales son los principales problemas de la vivienda.

No tiene repello	34	38.6	%	Externo	29	85.3	%	Interno 29 85.3 %
Piso de tierra	20	22.7	%					
Falta de cielo falso	22	25.0	%					
Problemas estructurales	17	19.3	%					
Techo en mal estado	6	6.8	%					
Ninguno	38	43.2	%					

25. Condiciones de la vivienda:

Buena	38	43.2	%
Regular	37	42.0	%
Mala	13	14.8	%

26. Freceuntementeque utilizan para cocinar:

Electricidad	15	17.0	%
Gas volátil (Chimbo)	13	14.8	%
Gas (Kerosén)	0	0.0	%
Leña	72	81.8	%
No Cosina	0	0.0	%

27. Cuantas piezas tiene esta vivienda:

Una	7	8.0	%
Dos	21	####	%
Tres	20	####	%
Cuatro	25	####	%
Cinco	10	####	%
Seis y mas	9	####	%

28. Cuantos baños tiene:

No tiene baño	1	1.1	%
Uno	78	88.6	%
Dos	8	9.1	%
Tres y mas	1	1.1	%

29. Cuántas piezas se utilizan como dormitorio:

Una	42	47.7	%
Dos	33	37.5	%
Tres	10	11.4	%
Cuatro y mas	4	4.5	%

30. Cuántas familias viven en esta casa:

Una	85	96.6	%	
Dos	3	3.4	%	
Tres	0	0.0	%	
Cuatro	0	0.0	%	Familias
Cinco y mas	0	0.0	%	91

31. Ha emigrado algun miembro de su hogar:

Si	0	0.0	%
Cuantos	0	0.0	%
Sexo:			
Maculino	0	#####	%
Femenino	0	#####	%
Dentro del pais	0	#####	%
Otro pais	0	#####	%
No	88	#####	%

32. Conoce usted casos de violencia intrafamiliar en el barrio en el ultimo año:

Si	0	-	%	Cuantos	0	### %
No	88	#####	%			

33. Le ha sucedido algún caso de violencia a usted o a su familia en el ultimo año:

Si		%	Cuantos		%	No		%
	0	0.0		0	0.0		88	100.0

34. Situación educativa actual, e igualdad entre los sexos, de los niños en edad escolar (4 a 23 años 155)

Sexo		Grado que actualmente cursan o cursaron											Estudian ahora	
M	F	Pre Grado	Primer Grado	Segundo Grado	Tercero Grado	Cuarto Grado	Quinto Grado	Sexto Grado	Básico	Diver.	Univ.	Ning.	Si	No
71	84	18	20	9	18	18	13	30	21	8	0	0	0	0
45.%	54.%	11.6%	12.9%	5.8%	11.6%	11.6%	8.4%	19.4%	13.5%	5.2%	0.0%	0.0%	0.0%	0.0%

35. Profesión u oficio e ingresos de los miembros de la familia en edad de trabajar:

Pea Ocupada y Desocupada

Si	%	No	%
115	51.1	110	48.9

Ingresos Menos de 1,000	20	17.4	%
Ingresos entre Lps. 1,001 a 2,000	28	24.3	%
Ingresos entre Lps. 2,001 a 4,000	47	40.9	%
Ingresos entre Lps. 4,001 a 8,000	15	13.0	%
Ingresos entre Lps. 8,001 y más	5	4.3	%

PEA Ocupada y desocupada
225

Viviendas	88

36. Alguien de la familia ha obtenido algún tipo de prestamo:

Si	0	-	%
No	88	#####	%
M	0	######	%
F	0	######	%

37. Reciben remesas:

Si	0	-	%
No	88	#####	%

39. Cuantos son los ingresos mensuales familiares:

Rangos (Lps)	Hogar	%
de 1,000.00	5	5.68
1,001 - 2,000	21	23.86
2,001 - 4,000	37	42.05
4,001 - 8,000	16	18.18
8,001 - 12,000	6	6.82
12,001 - 20,000	1	1.14
20,001 - 30,000	1	1.14
30,001 - 50,000	1	1.14
50,001 y Mas	0	0.00

38. Cuanto lps.

No.	Rango	Cant.	%
1	0.01 - 1000.00	0	#######
2	1000.01 -2000.00	0	#######
3	2000.01 - y mas	0	#######

40. Los ingresos familiares ajustan para alimentarse los:

1. 3 tiempos	72	81.8	%
2. 2 tiempos	17	19.3	%
3. 1 tiempos	0	0.0	%

Indicadores Socioeconómicos Línea Base Municipio El Paraíso, Copán.

41. Trabaja por cuenta propia la tierra alguien en la familia

1. Si	2	2.3 %
2. No	86	97.7 %

Cuantos

M	1	50.0 %
F	1	50.0 %

Uno	2	100.0 %
Dos	0	0.0 %
Tres	0	0.0 %
Cuatro	0	0.0 %
Cinco y mas	0	0.0 %

43. Se producen alimentos en la familia:

Si	3	3.4 %
No	85	96.6 %

Viviendas	88

44. Producen suficientes alimentos para autoconsumo:

Si	3	3.4 %
No	85	96.6 %

42. Tipo de tenencia de la tierra

1. Propia pagada	1	1.1 %
Pleno	0	0.0 %
Util	1	100.0 %
2. Propia pagando	1	1.1 %
3. Alquilada	1	1.1 %
4. Prestada	1	1.1 %
5. En litigio	0	0.0 %
6. Comunal	0	0.0 %
7. No tiene	83	94.3 %

45. De los alimentos que producen obtienen exedentes para la venta:

Si	2	2.3 %
No	86	97.7 %

46. Cuantos hombres de la familia participan en organizaciones:

Ninguno	84	95.5 %
Uno	4	4.5 %
Dos	0	0.0 %
Tres y mas	0	0.0 %

47. Cuantas mujeres de la familia participan en organizaciones:

Ninguno	85	96.6 %
Uno	3	3.4 %
Dos	0	0.0 %
Tres y mas	0	0.0 %

48. En la casa que habita existen los siguientes sevicios publicos:

No	Servicios Publicos	Lo reciben	
		Cant.	%
1	Agua de pozo propio	0	0.0
2	Agua domiciliar de pozo comunal	0	0.0
3	Acarrea agua de rio o quebrada	1	1.1
4	Agua domiciliar por acueducto	86	97.7
5	Agua domiciliar por Manguera	0	0.0
6	Agua llave publica / fuente	0	0.0
7	Reservorio de agua lluvia	1	1.1
8	Servicio sanitario	79	89.8
9	Letrina	9	10.2
10	Usa la letrina	3	3.4
11	Recolección de basura	34	38.6
12	Aseo de calles	26	29.5
13	Energia eléctrica domiciliaria	42	47.7
14	Teléfono (Hondutel)	0	0.0
15	Teléfono (Celular)	78	88.6
16	Alumbrada publico	71	80.7
17	Mantenimiento de calles	0	0.0

Indicadores Socioeconómicos de El Paraiso, Copán.

Levantamiento de Indicadores Socioeconómicos
Identificación de viviendas por Comunidad.

Municipio de: El Paraíso, Copan.
Código: 0409

Barrio: La Sabaneta

Nº Vivienda	Nombre de jefe de Familia	Ocupado	Desocupado	Edificio, publico Negocio/	Estado Vivienda		
					B	R	M
1	Jairo Horber Gonzales	X					
2	Elmer Danilo Gonzales		X				
3	Ana Rosa Gonzales		X				
4	Wilfredo Vasquez	X					
5	Jairo Montejo Pacheco	X					
6	Olga Marina Lopez	X					
7	Arnulfo Romero	X					
8	Suani Selena Reyes	X					
9	Jose Noe Vega						
10							
11							
12	Arnulfo Aguilar	X					
13	Ana Pacheco	X					
14	Blanca Rosa Gutierrez	X					
15	Blanca Rosa Gutierrez		X				
16	Maria Luisa Portillo	X					
17	Leticia Garcia	X					
18	Ondina Rodriguez	X					
19	Ramón Rosa Quintanilla	X					
20	Nidia Yaneth Melendes	X					
21	Yeni Marilu Rodriguez	**X**					
22	Rodvi Leiva	**X**					
23	Roselva Morales		X				
24	Florentino Mena		X				
25	Sandra Ramirez		X				
26	Rene Ramirez		X				
27	Eliberto Soriano	**X**					
28	Edi Marilu Perez	**X**					
29	Juan Manuel Soriano	**X**					
30	Lucindo Vasquez	**X**					
31	Manuel Soriano		X				
32	Ernestina Lara	**X**					

33	Elmer Soriano	**X**					
34	Nelson Waldemer Garza	**X**					
35	Rudi Gilberto Diaz Vidal	**X**					
36	Elsa Marina Solis	**X**					
37	Wilman Humberto Carballo	**X**					
38	Candelaria Sagastume	**X**					
39							
40	Rosa Marina Rodriguez	**X**					
41			X				
42			X				
43			X				
44	Keili Zelaya	**X**					
45	Joselin Carranza	**X**					
46	Vilma Leon	**X**					
47	Zoila Zelaya	**X**					
48	Gumercinda Rodriguez	**X**					
49	Rogelio Perez	**X**					
50	Rosa Melendez	**X**					
51	Osvaldo Sagastume	**X**					
52	Juana Martinez	**X**					
53	Irma Suyapa Landaverde	**X**					
54			X				
55	Elvira Hernandez	**X**					
56	Polares Quintanilla	**X**					
57	Ruben Barillas	**X**					
58	Marta Julia Ortiz	**X**					
59	Cintia Fuentes	**X**					
60	Carmen Isabela Hernandez	**X**					
61	Jose Cristobal Cardona	**X**					
62			X				
63			X				
64	Nati Diaz	**X**					
65	Gardo Estrada	**X**					
66	Manuel Carballo	**X**					
67	Leidy Patricia Calderon	**X**					
68	Silvia Sanchez	**X**					
69	Cristina Videz	**X**					
70	Dilcia Lucila Portillo	**X**					
71	Jesus Posadas	**X**					
72	Juan Gabriel Rosa	**X**					
73			X				
74			X				
75			X				

76	Maria Martinez	**X**					
77	Abel Garcia	**X**					
78	Albertina Mendez	**X**					
79	Jose Leon Enriquez Varillas	**X**					
80	Deisy Maricela Leon	**X**					
81	Deysi Yolanda Gonzales						
82	Carmen Araceli Sagastume						
83							
84	Pedro Hernandez						
85	Bertila Vidal Dubon						
86	Elvira Leon						
87	Zoila Alvarado	**X**					
88	Daniel Mejia Quintanilla	**X**					
89	Maria Angela Niño	**X**					
90	Victoria Mancia	**X**					
91	Gloria Lopez	**X**					
92			X				
93	Delmi Areli Garcia	**X**					
94	Marina Hernandez	**X**					
95	Doris Pinto	**X**					
96	Vanesa Hernandez	**X**					
97	Adelfa Garcia	**X**					
98	Jose Orlando Reyes	**X**					
99	Eliza Rosa	**X**					
100	Sandra Liseth Carranza	**X**					
101	Carlos España	**X**					
102	Martha Luz Mansia	**X**					
103	Eloisa Castillo	**X**					
104	Petrona Contreras	**X**					
105	Graciela Chacon	**X**					
106	Ermelinda Leticia Lopez	**X**					
107			X				
108	Rachell Guerra Paz	**X**					
109	Hectro Fernando Caballero	**X**					
110	Jose Fuentes Fuentes	**X**					

Descripción Edificación	#
Viviendas ocupadas	84
Viviendas desocupadas	22
Iglesias	0
Centro Comunal	0
Escuela	0
Kínder	0
Cesar	0
Negocios	0
Edificio Gubernamental	3
Otras	1
Total	110

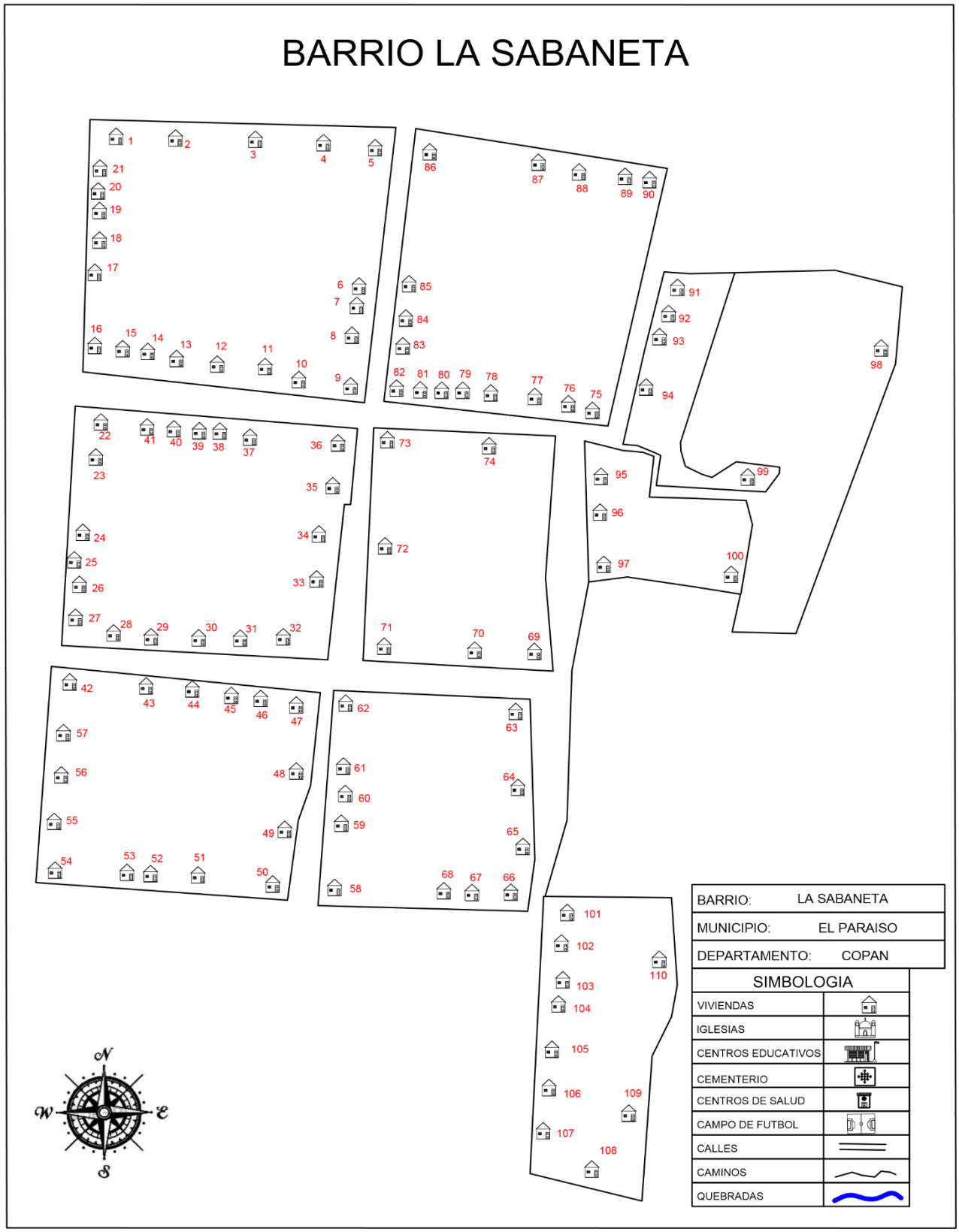
BARRIO LA SABANETA
BARRIO: LA SABANETA
MUNICIPIO: EL PARAISO
DEPARTAMENTO: COPAN
SIMBOLOGIA
VIVIENDAS
IGLESIAS
CENTROS EDUCATIVOS
CEMENTERIO
CENTROS DE SALUD
CAMPO DE FUTBOL
CALLES
CAMINOS
QUEBRADAS
N
W
E
S

MANCOMUNIDAD CHORTI

MUNICIPALIDAD DEL PARAISO, COPÁN.

Encuesta Socioeconomica para Establecer Linea de Base a Nivel Municipal

(en el marco de los ODS)

DATOS GENERALES

Municipio: El Paraiso, Copán

Barrio: La Pajuila

Población: 109 Vivienda: 30

12. Clasificación de personas por rangos de edades y sexos

No	Rangos de Edades	No. De Personas	Sexo		saben leer y escribir	
			F	M	F	M
1	Menores de 1 año	0	0	0	0	0
2	De 1 a 4 años	10	2	8	1	0
3	De 5 a 6 años	5	2	3	2	2
4	De 7 a 12 años	19	8	11	8	11
5	De 13 a 15 años	8	4	4	4	4
6	De 16 a 18 años	6	1	5	1	5
7	De 19 a 23 años	3	1	2	1	2
8	De 24 a 30 años	24	14	10	14	10
9	De 31 a 40 años	12	7	5	7	5
10	De 41 a 50 años	11	5	6	5	6
11	De 51 a 64 años	7	0	7	0	7
12	De 65 años y mas	4	3	1	3	1

13. Cuantas madres solteras hay en el hogar:

1 3.1 %

14. Cuantos niñ@s nacieron en la familia durante 2013:

0 0.0 %

Femenino 0 ##### %

Masculino 0 ##### %

Mujeres en edad reproductiva

27

15. Quien atendio el parto

1. Enfermera	0	0.0	%
2. Partera	0	0.0	%
3. Medico	0	0.0	%
4. Ella sola	0	0.0	%
5. Marido	0	0.0	%
6. Otra Persona	0	0.0	%

16. Hubo alguna muerte materna durante el parto o post parto en la familia en el 2013 (hogares)

1. Si 0 0.0 % 2. No 0 0.0 %

17. Planifica la familia con su pareja:

1. Si 1 3.3 % 2. No 29 96.7 %

18. Tipo de método que usa:

1. Ritmo	0	0.0	%
2. Diu	0	0.0	%
3. Pastilla	0	0.0	%
4. Preservativo	0	0.0	%
5. Inyección	0	0.0	%
6. Operación	1	100.0	%
6.1. F	1	100.0	%
6.2. M	0	0.0	%

19. Se murio en la familia un niño (a) menor de 5 años en el 2013:

1. Si 0 0.0 % 2. No 30 #### % Femenino 0 #### % Masculino 0 #### %

20. Se manifestaron en elgun miembro de su familia las siguientes enfermedades, durante el 2013:

No	Tipo de enfermedad	Se manifesto		Sexo				Asistencia					
		Si	%	M	%	F	%	Publica	%	Privada	%	Propia	%
1	Infecciones Respiratorias Agudas	0	0	0	####	0	#####	0	#####	0	####	0	###
2	Dengue Clásico	0	0	0	####	0	#####	0	#####	0	####	0	###
3	Paludismo	0	0	0	####	0	#####	0	#####	0	####	0	###
4	Dengue Hemorrágico	0	0	0	####	0	#####	0	#####	0	####	0	###
5	Chagas	0	0	0	####	0	#####	0	#####	0	####	0	###
6	Alcoholismo	0	0	0	####	0	#####	0	#####	0	####	0	###
7	Discapacidad en Niños/Niñas	0	0	0	####	0	#####	0	#####	0	####	0	###
8	Discapacidad en Jovenes	0	0	0	####	0	#####	0	#####	0	####	0	###
9	Discapacidad en Adultos	0	0	0	####	0	#####	0	#####	0	####	0	###
10	Discapacidad en Adulto Mayor	0	0	0	####	0	#####	0	#####	0	####	0	###
11	Tuberculosis	0	0	0	####	0	#####	0	#####	0	####	0	###
12	Cancer	0	0	0	####	0	#####	0	#####	0	####	0	###
13	Diarreas	0	0	0	####	0	#####	0	#####	0	####	0	###
14	De la piel	0	0	0	####	0	#####	0	#####	0	####	0	###
15	Otros:	0	0	0	####	0	#####	0	#####	0	####	0	###

21. Tipo de vivienda en uso:

Casa	30	100.0	%
Apartamento Independiente	0	0.0	%
Local no abitacional	0	0.0	%
Cuarto mesón (cuarterias)	0	0.0	%
Casa improvisada	0	0.0	%

22. Materiales de construcción de las paredes:

1. Adobe	1	3.3	%
2. Bloque	28	93.3	%
3. Bahareque	0	0.0	%
4. Madera	1	3.3	%
5. Desperdicios	0	0.0	%
6. Ladrillo	0	0.0	%
7. Piedra	0	0.0	%

23. Tenecia de la vivienda:

Propia totalmente pagada	26	86.7	%
Dominio:			
Pleno	0	0.0	%
Escritura	25	96.2	%
Util	1	3.8	%
Sexo:			
Masculino	22	84.6	%
Femenino	2	7.7	%
Ambos	2	7.7	%
Propia Pagando	3	10.0	%
Alquilada	0	0.0	%
Prestada	1	3.3	%

24. Cuales son los principales problemas de la vivienda.

No tiene repello	5	16.7	%	Externo	5	100.0	%	Interno	5	####	%
Piso de tierra	4	13.3	%								
Falta de cielo falso	0	0.0	%								
Problemas estructurales	3	10.0	%								
Techo en mal estado	0	0.0	%								
Ninguno	19	63.3	%								

25. Condiciones de la vivienda:

Buena	19	63.3	%
Regular	11	36.7	%
Mala	0	0.0	%

26. Freceuntementeque utilizan para cocinar:

Electricidad	1	3.3	%
Gas volátil (Chimbo)	24	80.0	%
Gas (Kerosén)	0	0.0	%
Leña	6	20.0	%
No Cosina	0	0.0	%

27. Cuantas piezas tiene esta vivienda:

Una	1	3.3	%
Dos	7	####	%
Tres	9	####	%
Cuatro	7	####	%
Cinco	5	####	%
Seis y mas	6	####	%

28. Cuantos baños tiene:

No tiene baño	0	0.0	%
Uno	21	70.0	%
Dos	9	30.0	%
Tres y mas	0	0.0	%

29. Cuántas piezas se utilizan como dormitorio:

Una	6	20.0	%
Dos	15	50.0	%
Tres	7	23.3	%
Cuatro y mas	2	6.7	%

30. Cuántas familias viven en esta casa:

Una	28	93.3	%	
Dos	2	6.7	%	
Tres	0	0.0	%	
Cuatro	0	0.0	%	Familias
Cinco y mas	0	0.0	%	32

31. Ha emigrado algun miembro de su hogar:

Si	0	0.0	%
Cuantos	0	0.0	%
Sexo:			
Maculino	0	#####	%
Femenino	0	#####	%
Dentro del pais	0	#####	%
Otro pais	0	#####	%
No	0	0.0	%

32. Conoce usted casos de violencia intrafamiliar en el barrio en el ultimo año:

Si	0	-	%	Cuantos	0	### %
No	30	#####	%			

33. Le ha sucedido algún caso de violencia a usted o a su familia en el ultimo año:

Si	0	0.0	%	Cuantos	0	0.0	%	30	100.0	%

34. Situación educativa actual, e igualdad entre los sexos, de los niños en edad escolar (4 a 23 años 49)

Sexo		Grado que actualmente cursan o cursaron											Estudian ahora	
M	F	Pre Grado	Primer Grado	Segundo Grado	Tercero Grado	Cuarto Grado	Quinto Grado	Sexto Grado	Básico	Diver.	Univ.	Ning.	Si	No
32	17	12	7	3	4	7	2	3	7	2	2	0	35	14
65.%	34 %	24.5 %	14.3 %	6.1 %	8.2 %	14.3 %	4.1 %	6.1 %	14.3 %	4.1 %	4.1 %	0.0 %	71.4 %	28.6 %

35. Profesión u oficio e ingresos de los miembros de la familia en edad de trabajar:

Pea Ocupada y Desocupada

Si	%	No	%
36	60.0	24	40.0

Ingresos Menos de 1,000	24	66.7	%
Ingresos entre Lps. 1,001 a 2,000	3	8.3	%
Ingresos entre Lps. 2,001 a 4,000	22	61.1	%
Ingresos entre Lps. 4,001 a 8,000	15	41.7	%
Ingresos entre Lps. 8,001 y más	0	0.0	%

PEA Ocupada y desocupada
60

Viviendas	30

36. Alguien de la familia ha obtenido algún tipo de prestamo:

Si	0	-	%
No	30	#####	%
M	0	######	%
F	0	######	%

37. Reciben remesas:

Si	0	-	%
No	30	#####	%

39. Cuantos son los ingresos mensuales familiares:

Rangos (Lps)	Hogar	%
de 1,000.00	0	0.00
1,001 - 2,000	0	0.00
2,001 - 4,000	18	60.00
4,001 - 8,000	10	33.33
8,001 - 12,000	1	3.33
12,001 - 20,000	1	3.33
20,001 - 30,000	0	0.00
30,001 - 50,000	0	0.00
50,001 y Mas	0	0.00

38. Cuanto lps.

No.	Rango	Cant.	%
1	0.01 - 1000.00	0	#######
2	1000.01 -2000.00	0	#######
3	2000.01 - y mas	0	#######

40. Los ingresos familiares ajustan para alimentarse los:

1. 3 tiempos	30	100.0	%
2. 2 tiempos	0	0.0	%
3. 1 tiempos	0	0.0	%

41. Trabaja por cuenta propia la tierra alguien en la familia

1. Si	0	0.0	%		
2. No	30	100.0	%		
			M	0	###### %
Cuantos			F	0	###### %
Uno	0	######	%		
Dos	0	######	%		
Tres	0	######	%		
Cuatro	0	######	%		
Cinco y mas	0	######	%		

43. Se producen alimentos en la familia:

Si	0	0.0	%
No	30	100.0	%

Viviendas	30

44. Producen suficientes alimentos para autoconsumo:

Si	0	0.0	%
No	30	100.0	%

42. Tipo de tenencia de la tierra

1. Propia pagada	0	0.0	%
Pleno	0	#######	%
Util	0	#######	%
2. Propia pagando	0	0.0	%
3. Alquilada	0	0.0	%
4. Prestada	0	0.0	%
5. En litigio	0	0.0	%
6. Comunal	0	0.0	%
7. No tiene	30	100.0	%

45. De los alimentos que producen obtienen exedentes para la venta:

Si	0	0.0	%
No	30	100.0	%

46. Cuantos hombres de la familia participan en organizaciones:

Ninguno	0	0.0	%
Uno	11	36.7	%
Dos	0	0.0	%
Tres y mas	0	0.0	%

47. Cuantas mujeres de la familia participan en organizaciones:

Ninguno	0	0.0	%
Uno	10	33.3	%
Dos	0	0.0	%
Tres y mas	0	0.0	%

48. En la casa que habita existen los siguientes sevicios publicos:

No	Servicios Publicos	Lo reciben	
		Cant.	%
1	Agua de pozo propio	0	0.0
2	Agua domiciliar de pozo comunal	1	3.3
3	Acarrea agua de rio o quebrada	0	0.0
4	Agua domiciliar por acueducto	29	96.7
5	Agua domiciliar por Manguera	0	0.0
6	Agua llave publica / fuente	0	0.0
7	Reservorio de agua lluvia	0	0.0
8	Servicio sanitario	29	96.7
9	Letrina	0	0.0
10	Usa la letrina	0	0.0
11	Recolección de basura	30	100.0
12	Aseo de calles	29	96.7
13	Energia eléctrica domiciliaria	28	93.3
14	Teléfono (Hondutel)	0	0.0
15	Teléfono (Celular)	30	100.0
16	Alumbrada publico	30	100.0
17	Mantenimiento de calles	1	3.3

Indicadores Socioeconómicos de El Paraiso, Copán.

Levantamiento de Indicadores Socioeconómicos
Identificación de viviendas por Comunidad.

Municipio de: El Paraíso, Copan.
Código: 0409

Barrio: La Pajuila

Nº Vivienda	Nombre de jefe de Familia	Ocupado	Desocupado	Edificio, publico Negocio/	Estado Vivienda		
					B	R	M
1							
2	José Jacobo Chinchilla	X			X	X	
3	Tereza Pérez	X				X	
4	Deysi Cristina Figuero	X					
5	Darwin Ramos		X		X		
6	Diana Aleman	X			X		
7	Tavo Rivas	X			X		
8	Berta Alicia Arita	X			X		
9	Mártir Humberto Cartagena	X					
10	Omar Vargas		X		X		
11	Jardi		X				
12	Yanira Chinchilla	X			X		
13	Ana Rivas	X			X		
14	Melvin Pinto	X			X		
15	Estefanía	X					
16	Marisela López	X			X		
17	Tania Elizabeth Aquino	X			X		
18	Wilder Rivas		X		X		
19	Odbin Franco		X		X		
20	Claudia Salguero		X		X		
21	Darwin Ramos		X		X		
22	Alan Rivas		X		X		
23	Rudy Sagastume		X		X		
24	Manuel Reyes Rivas	X				X	
25	María del Carmen Castillo	X				X	
26	Alicia Ramírez	X			X		
27	Candelaria Esquivel	X			X		
28	María Ester Vasquez	X				X	
29	Maura Archila	X				X	

30	Juan Ángel Leonor	X			X		
31	Karla Galdámez		X		X		
32	María Magdalena Leveron	X					
33	Francisco López Guerra		X		X		
34	Lechería		X	X	X		
35	Elvira Gonzales	X				X	
36	Olimpia Pineda	X			X		
37	Marco Antonio Pineda	X				X	
38	Fausto Ramirez	X					
39	Neptali Rodríguez		X		X		
40	Domingo Estrada	X			X		
41	José Orlando Castillo	X			X		
42	Marlon Andoni Coto	X			X		
43	Carlos Alberto Sagastume	X			X		
44	Irma Guerra	X		X			

Descripción Edificación	#
Viviendas ocupadas	30
Viviendas desocupadas	13
Iglesias	0
Centro Comunal	0
Escuela	0
Kínder	0
Cesar	0
Negocios	0
Edificio Gubernamental	0
Otras	0
Total	43

BARRIO LA PAJUILA

BARRIO:	LA PAJUILA
MUNICIPIO:	EL PARAISO
DEPARTAMENTO:	COPAN

SIMBOLOGIA	
VIVIENDAS	
IGLESIAS	
CENTROS EDUCATIVOS	
CEMENTERIO	
CENTROS DE SALUD	
CAMPO DE FUTBOL	
CALLES	
CAMINOS	
QUEBRADAS	

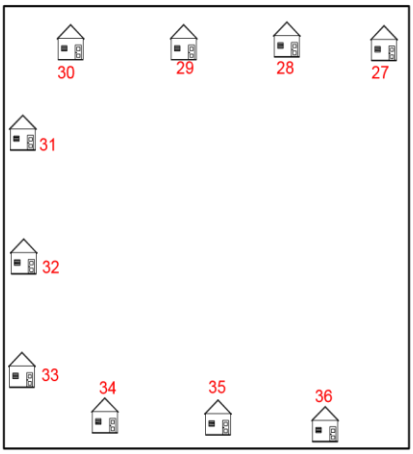

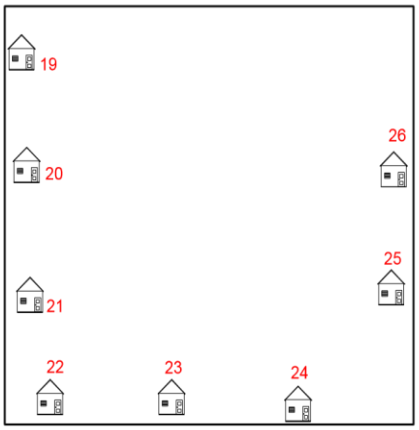

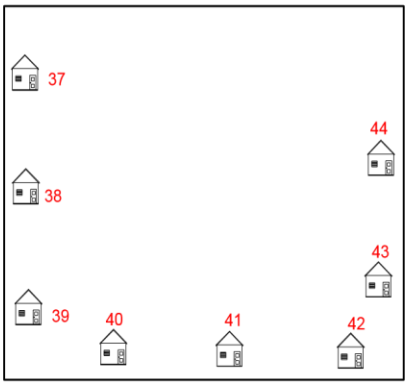

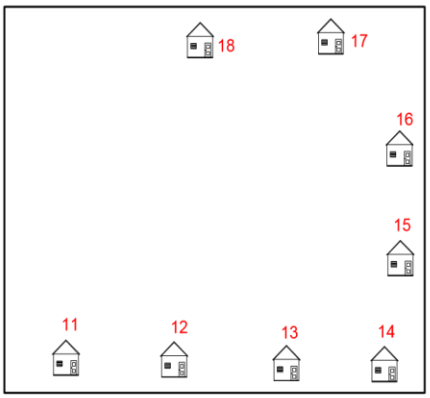



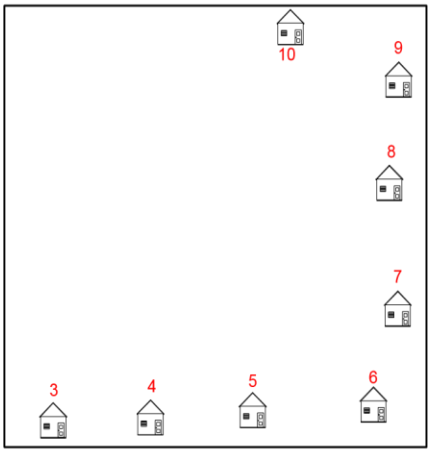



MANCOMUNIDAD CHORTI

MUNICIPALIDAD DEL PARAISO, COPÁN.

Encuesta Socioeconomica para Establecer Linea de Base a Nivel Municipal

(en el marco de los ODS)

DATOS GENERALES

Municipio: El Paraiso, Copán

Barrio: Los Angeles

Población: 229 Vivienda: 66

12. Clasificación de personas por rangos de edades y sexos

No	Rangos de Edades	No. De Personas	Sexo		saben leer y escribir	
			F	M	F	M
1	Menores de 1 año	2	0	2	0	0
2	De 1 a 4 años	10	6	4	0	2
3	De 5 a 6 años	12	4	8	4	5
4	De 7 a 12 años	34	15	19	15	18
5	De 13 a 15 años	14	7	7	7	7
6	De 16 a 18 años	14	6	8	6	8
7	De 19 a 23 años	18	7	11	7	11
8	De 24 a 30 años	27	12	15	12	14
9	De 31 a 40 años	29	19	10	19	9
10	De 41 a 50 años	31	15	16	15	15
11	De 51 a 64 años	16	10	6	10	6
12	De 65 años y mas	22	11	11	9	10

13. Cuantas madres solteras hay en el hogar:

4 5.3 %

14. Cuantos niñ@s nacieron en la familia durante 2013:

2 3.0 %

Femenino 0 0.0 %

Masculino 2 100.0 %

Mujeres en edad reproductiva

51

15. Quien atendio el parto

1. Enfermera	0	0.0	%
2. Partera	0	0.0	%
3. Medico	2	3.9	%
4. Ella sola	0	0.0	%
5. Marido	0	0.0	%
6. Otra Persona	0	0.0	%

16. Hubo alguna muerte materna durante el parto o post parto en la familia en el 2013 (hogares)

1. Si 0 0.0 % 2. No 66 #### %

17. Planifica la familia con su pareja:

1. Si 1 1.5 % 2. No 65 98.5 %

18. Tipo de método que usa:

1. Ritmo	0	0.0	%
2. Diu	0	0.0	%
3. Pastilla	0	0.0	%
4. Preservativo	0	0.0	%
5. Inyección	0	0.0	%
6. Operación	1	100.0	%
6.1. F	1	100.0	%
6.2. M	0	0.0	%

19. Se murio en la familia un niño (a) menor de 5 años en el 2013:

1. Si 0 0.0 % 2. No 66 #### % Femenino 0 #### % Masculino 0 #### %

20. Se manifestaron en elgun miembro de su familia las siguientes enfermedades, durante el 2013:

No	Tipo de enfermedad	Se manifesto		Sexo				Asistencia					
		Si	%	M	%	F	%	Publica	%	Privada	%	Propia	%
1	Infecciones Respiratorias Agudas	6	3	3	50	3	50	5	83	1	17	0	0
2	Dengue Clásico	5	2	1	20	4	80	4	80	1	20	0	0
3	Paludismo	0	0	0	####	0	#####	0	#####	0	0	0	0
4	Dengue Hemorrágico	0	0	0	####	0	#####	0	#####	0	0	0	0
5	Chagas	0	0	0	####	0	#####	0	0	0	0	0	0
6	Alcoholismo	0	0	0	####	0	#####	0	0	0	0	0	0
7	Discapacidad en Niños/Niñas	0	0	0	####	0	#####	0	0	0	0	0	0
8	Discapacidad en Jovenes	0	0	0	####	0	#####	0	0	0	0	0	0
9	Discapacidad en Adultos	0	0	0	####	0	#####	0	0	0	0	0	0
10	Discapacidad en Adulto Mayor	0	0	0	####	0	#####	0	0	0	0	0	0
11	Tuberculosis	0	0	0	####	0	#####	0	0	0	0	0	0
12	Cancer	0	0	0	####	0	#####	0	0	0	0	0	0
13	Diarreas	1	0	1	100	0	0	1	17	0	0	0	0
14	De la piel	0	0	0	####	0	#####	0	0	0	0	0	0
15	Otros:	0	0	0	####	0	#####	0	#####	0	####	0	###

21. Tipo de vivienda en uso:

Casa	65	98.5 %
Apartamento Independiente	1	1.5 %
Local no abitacional	0	0.0 %
Cuarto mesón (cuarterias)	0	0.0 %
Casa improvisada	0	0.0 %

22. Materiales de construcción de las paredes:

1. Adobe	7	10.6 %
2. Bloque	55	83.3 %
3. Bahareque	1	1.5 %
4. Madera	0	0.0 %
5. Desperdicios	0	0.0 %
6. Ladrillo	3	4.5 %
7. Piedra	0	0.0 %

23. Tenecia de la vivienda:

Propia totalmente pagada	57	86.4 %
Dominio:		
Pleno	26	45.6 %
Escritura	6	10.5 %
Util	25	43.9 %
Sexo:		
Masculino	32	56.1 %
Femenino	19	33.3 %
Ambos	6	10.5 %
Propia Pagando	0	0.0 %
Alquilada	6	9.1 %
Prestada	3	4.5 %

24. Cuales son los principales problemas de la vivienda.

No tiene repello	10	15.2	%	Externo	8	80.0	%	Interno 5	50.0	%
Piso de tierra	2	3.0	%							
Falta de cielo falso	14	21.2	%							
Problemas estructurales	7	10.6	%							
Techo en mal estado	2	3.0	%							
Ninguno	41	62.1	%							

25. Condiciones de la vivienda:

Buena	41	62.1	%
Regular	23	34.8	%
Mala	2	3.0	%

26. Freceuntementeque utilizan para cocinar:

Electricidad	37	56.1	%
Gas volátil (Chimbo)	12	18.2	%
Gas (Kerosén)	0	0.0	%
Leña	30	45.5	%
No Cosina	0	0.0	%

27. Cuantas piezas tiene esta vivienda:

Una	3	4.5	%
Dos	5	7.6	%
Tres	10	####	%
Cuatro	22	####	%
Cinco	11	####	%
Seis y mas	15	####	%

28. Cuantos baños tiene:

No tiene baño	2	3.0	%
Uno	37	56.1	%
Dos	18	27.3	%
Tres y mas	9	13.6	%

29. Cuántas piezas se utilizan como dormitorio:

Una	16	24.2	%
Dos	22	33.3	%
Tres	25	37.9	%
Cuatro y mas	3	4.5	%

30. Cuántas familias viven en esta casa:

Una	60	90.9	%	
Dos	4	6.1	%	
Tres	1	1.5	%	
Cuatro		0.0	%	Familias
Cinco y mas	1	1.5	%	76

31. Ha emigrado algun miembro de su hogar:

Si	1	1.5	%
Cuantos	1	1.5	%
Sexo:			
Maculino	1	#####	%
Femenino	0	0.0	%
Dentro del pais	0	0.0	%
Otro pais	1	#####	%
No	65	98.5	%

32. Conoce usted casos de violencia intrafamiliar en el barrio en el ultimo año:

Si	0	-	%	Cuantos	0	### %
No	66	#####	%			

33. Le ha sucedido algún caso de violencia a usted o a su familia en el ultimo año:

Si			Cuantos			No		
	0	0.0 %		0	0.0 %		66	100.0 %

34. Situación educativa actual, e igualdad entre los sexos, de los niños en edad escolar (4 a 23 años 92)

Sexo		Grado que actualmente cursan o cursaron											Estudian ahora	
M	F	Pre Grado	Primer Grado	Segundo Grado	Tercero Grado	Cuarto Grado	Quinto Grado	Sexto Grado	Básico	Diver.	Univ.	Ning.	Si	No
49	43	9	6	5	5	10	8	10	17	19	3	0	56	36
53.%	46.%	9.8 %	6.5 %	5.4 %	5.4 %	10.9 %	8.7 %	10.9 %	18.5 %	20.7 %	3.3 %	0.0 %	60.9 %	39.1 %

35. Profesión u oficio e ingresos de los miembros de la familia en edad de trabajar:

Pea Ocupada y Desocupada

Si	%	No	%
102	54.0	87	46.0

Ingresos Menos de 1,000	3	2.9	%
Ingresos entre Lps. 1,001 a 2,000	16	15.7	%
Ingresos entre Lps. 2,001 a 4,000	22	21.6	%
Ingresos entre Lps. 4,001 a 8,000	43	42.2	%
Ingresos entre Lps. 8,001 y más	18	17.6	%

PEA Ocupada y desocupada
189

Viviendas	66

36. Alguien de la familia ha obtenido algún tipo de prestamo:

Si	0	-	%
No	66	#####	%
M	0	######	%
F	0	######	%

37. Reciben remesas:

Si	1	1.52	%
No	65	98.48	%

39. Cuantos son los ingresos mensuales familiares:

Rangos (Lps)	Hogar	%
de 1,000.00	2	3.03
1,001 - 2,000	4	6.06
2,001 - 4,000	11	16.67
4,001 - 8,000	22	33.33
8,001 - 12,000	12	18.18
12,001 - 20,000	10	15.15
20,001 - 30,000	4	6.06
30,001 - 50,000	1	1.52
50,001 y Mas	0	0.00

38. Cuanto lps.

No.	Rango	Cant.	%
1	0.01 - 1000.00	1	100.00
2	1000.01 -2000.00	0	-
3	2000.01 - y mas	0	-

40. Los ingresos familiares ajustan para alimentarse los:

1. 3 tiempos	63	95.5	%
2. 2 tiempos	3	4.5	%
3. 1 tiempos	0	0.0	%

41. Trabaja por cuenta propia la tierra alguien en la familia

1. Si	0	0.0 %
2. No	66	100.0 %

Cuantos

M	0	###### %
F	0	###### %

Uno	0	###### %
Dos	0	###### %
Tres	0	###### %
Cuatro	0	###### %
Cinco y mas	0	###### %

43. Se producen alimentos en la familia:

Si	2	3.0 %
No	64	97.0 %

Viviendas	66

44. Producen suficientes alimentos para autoconsumo:

Si	2	3.0 %
No	64	97.0 %

42. Tipo de tenencia de la tierra

1. Propia pagada	3	4.5 %
Pleno	3	100.0 %
Util	0	0.0 %
2. Propia pagando	0	0.0 %
3. Alquilada	1	1.5 %
4. Prestada	0	0.0 %
5. En litigio	0	0.0 %
6. Comunal	0	0.0 %
7. No tiene	0	0.0 %

45. De los alimentos que producen obtienen exedentes para la venta:

Si	0	0.0 %
No	66	100.0 %

46. Cuantos hombres de la familia participan en organizaciones:

Ninguno	64	97.0 %
Uno	2	3.0 %
Dos	0	0.0 %
Tres y mas	0	0.0 %

47. Cuantas mujeres de la familia participan en organizaciones:

Ninguno	64	97.0 %
Uno	2	3.0 %
Dos	0	0.0 %
Tres y mas	0	0.0 %

48. En la casa que habita existen los siguientes sevicios publicos:

No	Servicios Publicos	Lo reciben	
		Cant.	%
1	Agua de pozo propio	0	0.0
2	Agua domiciliar de pozo comunal	0	0.0
3	Acarrea agua de rio o quebrada	0	0.0
4	Agua domiciliar por acueducto	62	93.9
5	Agua domiciliar por Manguera	0	0.0
6	Agua llave publica / fuente	0	0.0
7	Reservorio de agua lluvia	0	0.0
8	Servicio sanitario	65	98.5
9	Letrina	0	0.0
10	Usa la letrina	0	0.0
11	Recolección de basura	65	98.5
12	Aseo de calles	65	98.5
13	Energia eléctrica domiciliaria	65	98.5
14	Teléfono (Hondutel)	0	0.0
15	Teléfono (Celular)	0	0.0
16	Alumbrada publico	65	98.5
17	Mantenimiento de calles	0	0.0

Indicadores Socioeconómicos de El Paraiso, Copán.

Levantamiento de Indicadores Socioeconómicos
Identificación de viviendas por Comunidad.

Municipio de: El Paraíso, Copan.
Código: 0409

Barrio: Los Ángeles

Nº Vivienda	Nombre de jefe de Familia	Ocupado	Desocupado	Edificio, publico Negocio/	Estado Vivienda		
					B	R	M
1	Marlen Fuentes	X				X	
2	Juan Ramón Fuentes	X				X	
3	Olga Marina Mata	X			X		
4	Duberman Melchor	X			X		
5	Mirian Arely Salguero	X			X		
6	Juan Manuel Fuentes	X			X		
7	Lilian Areli Fuentes	X			X		
8			X				
9	María Juana López	X				X	
10	Olinda Chávez	X			X		
11	Elida Tabora	X			X		
12	Bodega Karen	X		N	X		
13	Izauro Ulloa	X			X		
14	Julio Santos		X		X		
15	Sandra Paredes	X			X		
16	Centro de Salud			X	X		
17	Clínica Materna Infantil						
18	Manuel León	X			X		
19	Alexis Omar Zeron	X			X		
20	Hugo Pinto	X			X		
21	Bertila Escobar	X			X		
22	Alicia Ruano		X		X		
23	Melvin Solís	X			X		
24	Deysi Solís	X			X		
25	Flor Idalma Cabrera	X			X		
26	Leonor Morales	X			X		
27	Lauro Orellana		X		X		
28	Nohema Morales		X		X		
29	Rubén Barillas Rivas	X			X		

30	Denis Mejía		X		X		
31	Geraldina Espinoza		X		X		
32	Argentina Orellana	X			X		
33	Argentina Villanueva	X			X		
34	Merari Sarahi Romero	X				X	
35	Lauro Orellana	X			X		
36	Gilberto Benítez	X				X	
37	Areli Pinto	X				X	
38	Mildren Figueroa	X			X		
39	Hondutel			X	X		
40	Deysi Salguero	X			X		
41	Hotel Paraíso Maya			X	X		
42	Benigno García	X				X	
43	Osmin Castillo	X			X		
44	Job Escobar Benítez	X			X		
45	Lázaro Castillo Alemán	X			X		
46	Elder Enrrique Cantarero	X			X		
47	José Bonerges Alvarado	X			X		
48	Fermenlinda Orellana	X			X		
49	Rosa Alicia Escalón	X			X		
50	Kenia Salguero	X			X		
51	Iris Doani Membreño	X			X		
52	Iglesia del Redentor			X	X		
53	Juan Antonio Meléndez	X			X		
54	Carlos Solís		X			X	
55	Iglesia Príncipe de Paz			X			X
56	Jenifer Mejía Chávez	X			X		
57	Ruth Jeadira Rivas	X			X		
58	Pulpería Eneldina			X		X	
59	María Concepción Pinto	X			X		
60	Marixza Figueroa Mejía	X			X		
61	Udilia Esperanza Osorio	X			X		
62	Nolva Georgina Dubon	X			X		
63	Carolina Castillo	X			X		
64	Yesenia Karina Castillo	X			X		
65	Evangelina Ulloa		X		X		
66	Evangelina Ulloa	X			X		
67	Bianca Aguirre Pinto	X			X		
68	Ana Margarita Ramos	X			X		
69	Bessy Castillo	X			X		
70	Yessenia Solis Soriano	X			X		
71	Iris Oneida Gutiérrez	X			X		
72	Julia Ochoa	X					X

73	Digna Vásquez Sagastume	X				X	
74	Isabel de Jesús Aldana	X				X	
75	Isabel Ramírez	X					X
76	Leslieri Alvares Vásquez	X					X
77	Vicente Carranza	X					X
78	Gloria Fuentes	X			X		
79	Samuel Fuentes	X				X	
80	Wualdina Barrientos	X			X		
81	Manuel Vicente Fuentes	X				X	
82	Mario Isaac Barrientos	X			X		
83	Doani Membreño		X			X	
84	Iglesia Adventista			X		X	
85			X				X
86			X				X

Descripción Edificación	#
Viviendas ocupadas	65
Viviendas desocupadas	12
Iglesias	3
Centro Comunal	0
Escuela	0
Kínder	0
Cesar	2
Negocios	3
Edificio Gubernamental	1
Otras	0
Total	86

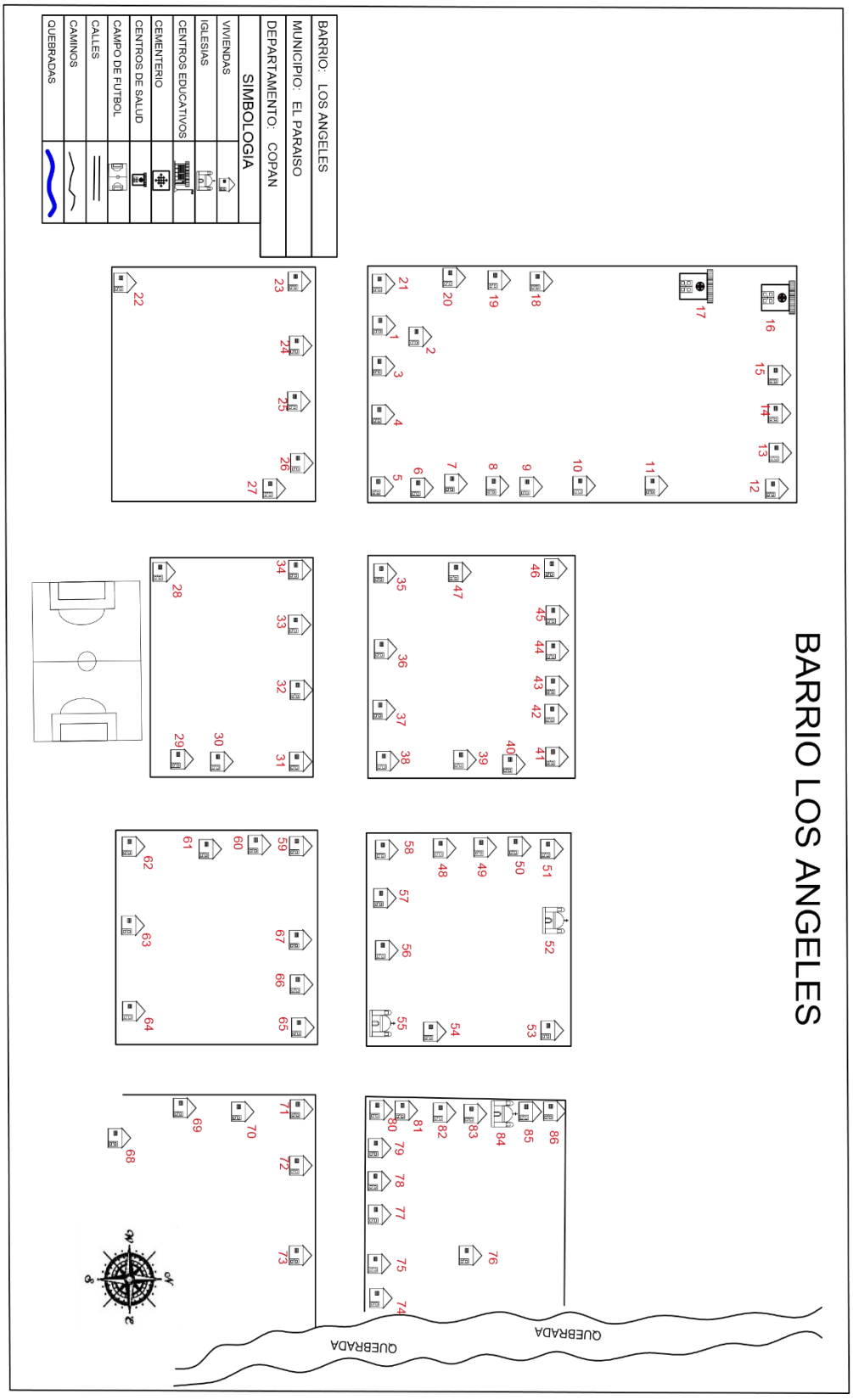
BARRIO LOS ANGELES
BARRIO: LOS ANGELES
MUNICIPIO: EL PARAISO
DEPARTAMENTO: COPAN
SIMBOLOGIA
VIVIENDAS
IGLESIAS
CENTROS EDUCATIVOS
CEMENTERIO
CENTROS DE SALUD
CAMPO DE FUTBOL
CALLES
CAMINOS
QUEBRADAS
QUEBRADA
QUEBRADA

MANCOMUNIDAD CHORTI

MUNICIPALIDAD DEL PARAISO, COPÁN.

Encuesta Socioeconomica para Establecer Linea de Base a Nivel Municipal

(en el marco de los ODS)

DATOS GENERALES

Municipio: El Paraiso, Copán

Barrio: Brisas del Rio

Población: 450 Vivienda: 130

12. Clasificación de personas por rangos de edades y sexos

No	Rangos de Edades	No. De Personas	Sexo		saben leer y escribir	
			F	M	F	M
1	Menores de 1 año	15	6	9	0	0
2	De 1 a 4 años	28	10	18	0	0
3	De 5 a 6 años	17	8	9	3	2
4	De 7 a 12 años	68	34	34	34	32
5	De 13 a 15 años	34	16	18	15	16
6	De 16 a 18 años	22	13	9	13	8
7	De 19 a 23 años	47	27	20	27	19
8	De 24 a 30 años	67	37	30	34	30
9	De 31 a 40 años	68	31	37	29	35
10	De 41 a 50 años	28	18	10	16	9
11	De 51 a 64 años	32	17	15	14	13
12	De 65 años y mas	24	12	12	6	10

13. Cuantas madres solteras hay en el hogar:

27 18.4 %

14. Cuantos niñ@s nacieron en la familia durante 2013:

13 10.0 %

Femenino 5 38.5 %

Masculino 8 61.5 %

Mujeres en edad reproductiva

124

15. Quien atendio el parto

1. Enfermera	0	0.0 %
2. Partera	0	0.0 %
3. Medico	13	10.5 %
4. Ella sola	0	0.0 %
5. Marido	0	0.0 %
6. Otra Persona	0	0.0 %

16. Hubo alguna muerte materna durante el parto o post parto en la familia en el 2013 (hogares)

1. Si 0 0.0 % 2. No 130 #### %

17. Planifica la familia con su pareja:

1. Si 32 24.6 % 2. No 98 75.4 %

18. Tipo de método que usa:

1. Ritmo	0	0.0 %
2. Diu	0	0.0 %
3. Pastilla	10	31.3 %
4. Preservativo	0	0.0 %
5. Inyección	20	62.5 %
6. Operación	2	6.3 %
6.1. F	2	6.3 %
6.2. M	0	0.0 %

19. Se murio en la familia un niño (a) menor de 5 años en el 2013:

1. Si 0 0.0 % 2. No 130 #### % Femenino 0 #### % Masculino 0 #### %

20. Se manifestaron en elgun miembro de su familia las siguientes enfermedades, durante el 2013:

No	Tipo de enfermedad	Se manifesto		Sexo				Asistencia					
		Si	%	M	%	F	%	Publica	%	Privada	%	Propia	%
1	Infecciones Respiratorias Agudas	3	1	1	33	2	67	3	100	0	0	0	0
2	Dengue Clásico	1	0	0	0	1	100	1	100	0	0	0	0
3	Paludismo	0	0	0	####	0	#####	0	#####	0	0	0	0
4	Dengue Hemorrágico	0	0	0	####	0	#####	0	#####	0	0	0	0
5	Chagas	0	0	0	####	0	#####	0	0	0	0	0	0
6	Alcoholismo	0	0	0	####	0	#####	0	0	0	0	0	0
7	Discapacidad en Niños/Niñas	0	0	0	####	0	#####	0	0	0	0	0	0
8	Discapacidad en Jovenes	0	0	0	####	0	#####	0	0	0	0	0	0
9	Discapacidad en Adultos	0	0	0	####	0	#####	0	0	0	0	0	0
10	Discapacidad en Adulto Mayor	0	0	0	####	0	#####	0	0	0	0	0	0
11	Tuberculosis	0	0	0	####	0	#####	0	0	0	0	0	0
12	Cancer	0	0	0	####	0	#####	0	0	0	0	0	0
13	Diarreas	0	0	0	####	0	#####	0	0	0	0	0	0
14	De la piel	0	0	0	####	0	#####	0	0	0	0	0	0
15	Otros:	0	0	0	####	0	#####	0	#####	0	####	0	###

21. Tipo de vivienda en uso:

Casa	128	98.5	%
Apartamento Independiente	0	0.0	%
Local no abitacional	0	0.0	%
Cuarto mesón (cuarterias)	1	0.8	%
Casa improvisada	1	0.8	%

22. Materiales de construcción de las paredes:

1. Adobe	21	16.2	%
2. Bloque	101	77.7	%
3. Bahareque	4	3.1	%
4. Madera	2	1.5	%
5. Desperdicios	0	0.0	%
6. Ladrillo	2	1.5	%
7. Piedra	0	0.0	%

23. Tenecia de la vivienda:

Propia totalmente pagada	77	59.2	%
Dominio:			
Pleno	56	72.7	%
Escritura	4	5.2	%
Util	17	22.1	%
Sexo:			
Masculino	34	44.2	%
Femenino	31	40.3	%
Ambos	12	15.6	%
Propia Pagando	10	7.7	%
Alquilada	12	9.2	%
Prestada	31	23.8	%

24. Cuales son los principales problemas de la vivienda.

No tiene repello	32	24.6	%	Externo	31	96.9	%	Interno 26 81.3 %
Piso de tierra	10	7.7	%					
Falta de cielo falso	58	44.6	%					
Problemas estructurales	29	22.3	%					
Techo en mal estado	11	8.5	%					
Ninguno	55	42.3	%					

25. Condiciones de la vivienda:

Buena	55	42.3	%
Regular	62	47.7	%
Mala	13	10.0	%

26. Freceuntementeque utilizan para cocinar:

Electricidad	52	40.0	%
Gas volátil (Chimbo)	16	12.3	%
Gas (Kerosén)	0	0.0	%
Leña	69	53.1	%
No Cosina	0	0.0	%

27. Cuantas piezas tiene esta vivienda:

Una	6	4.6	%
Dos	15	####	%
Tres	30	####	%
Cuatro	41	####	%
Cinco	28	####	%
Seis y mas	10	7.7	%

28. Cuantos baños tiene:

No tiene baño	3	2.3	%
Uno	104	80.0	%
Dos	17	13.1	%
Tres y mas	6	4.6	%

29. Cuántas piezas se utilizan como dormitorio:

Una	31	23.8	%
Dos	66	50.8	%
Tres	28	21.5	%
Cuatro y mas	5	3.8	%

30. Cuántas familias viven en esta casa:

Una	118	90.8	%	
Dos	8	6.2	%	
Tres	3	2.3	%	
Cuatro	1	0.8	%	Familias
Cinco y mas	0	0.0	%	147

31. Ha emigrado algun miembro de su hogar:

Si	3	2.3	%
Cuantos	4	3.1	%
Sexo:			
Maculino	2	50.0	%
Femenino	2	50.0	%
Dentro del pais	0	0.0	%
Otro pais	4	#####	%
No	0	0.0	%

32. Conoce usted casos de violencia intrafamiliar en el barrio en el ultimo año:

Si	0	-	%	Cuantos	0	### %
No	130	#####	%			

33. Le ha sucedido algún caso de violencia a usted o a su familia en el ultimo año:

Si			Cuantos			No		
	0	0.0 %		0	0.0 %		130	100.0 %

34. Situación educativa actual, e igualdad entre los sexos, de los niños en edad escolar (4 a 23 años 192)

Sexo		Grado que actualmente cursan o cursaron											Estudian ahora	
M	F	Pre Grado	Primer Grado	Segundo Grado	Tercero Grado	Cuarto Grado	Quinto Grado	Sexto Grado	Básico	Diver.	Univ.	Ning.	Si	No
99	93	18	19	17	22	19	11	35	24	23	24	0	85	107
51.%	48 %	9.4 %	9.9 %	8.9 %	11.5 %	9.9 %	5.7 %	18.2 %	12.5 %	12.(%	12.5 %	0.0 %	44.3 %	55.7 %

35. Profesión u oficio e ingresos de los miembros de la familia en edad de trabajar:

Pea Ocupada y Desocupada

Si	%	No	%
175	48.9	183	51.1

Ingresos Menos de 1,000	205	117.1	%
Ingresos entre Lps. 1,001 a 2,000	44	25.1	%
Ingresos entre Lps. 2,001 a 4,000	68	38.9	%
Ingresos entre Lps. 4,001 a 8,000	34	19.4	%
Ingresos entre Lps. 8,001 y más	7	4.0	%

PEA Ocupada y desocupada
358

Viviendas	130

36. Alguien de la familia ha obtenido algún tipo de prestamo:

Si	0	-	%
No	0	-	%
M	0	######	%
F	0	######	%

37. Reciben remesas:

Si	8	6.15	%
No	122	93.85	%

39. Cuantos son los ingresos mensuales familiares:

Rangos (Lps)	Hogar	%
de 1,000.00	8	6.15
1,001 - 2,000	22	16.92
2,001 - 4,000	44	33.85
4,001 - 8,000	38	29.23
8,001 - 12,000	12	9.23
12,001 - 20,000	6	4.62
20,001 - 30,000	0	0.00
30,001 - 50,000	0	0.00
50,001 y Mas	0	0.00

38. Cuanto lps.

No.	Rango	Cant.	%
1	0.01 - 1000.00	2	25.00
2	1000.01 -2000.00	2	25.00
3	2000.01 - y mas	4	50.00

40. Los ingresos familiares ajustan para alimentarse los:

1. 3 tiempos	94	72.3	%
2. 2 tiempos	34	26.2	%
3. 1 tiempos	2	1.5	%

41. Trabaja por cuenta propia la tierra alguien en la familia

1. Si	3	2.3	%		
2. No	127	97.7	%		
			M	3	100.0 %
Cuantos			F	0	0.0 %
Uno	3	100.0	%		
Dos	0	0.0	%		
Tres	0	0.0	%		
Cuatro	0	0.0	%		
Cinco y mas	0	0.0	%		

42. Tipo de tenencia de la tierra

1. Propia pagada	2	1.5	%
Pleno	2	100.0	%
Util	0	0.0	%
2. Propia pagando	0	0.0	%
3. Alquilada	1	0.8	%
4. Prestada	1	0.8	%
5. En litigio	0	0.0	%
6. Comunal	0	0.0	%
7. No tiene	0	0.0	%

43. Se producen alimentos en la familia:

Si	1	0.8	%
No	129	99.2	%

44. Producen suficientes alimentos para autoconsumo:

Si	1	0.8	%
No	129	99.2	%

45. De los alimentos que producen obtienen exedentes para la venta:

Si	0	0.0	%
No	130	100.0	%

Viviendas	130

46. Cuantos hombres de la familia participan en organizaciones:

Ninguno	0	0.0	%
Uno	2	1.5	%
Dos	0	0.0	%
Tres y mas	0	0.0	%

47. Cuantas mujeres de la familia participan en organizaciones:

Ninguno	0	0.0	%
Uno	3	2.3	%
Dos	0	0.0	%
Tres y mas	0	0.0	%

48. En la casa que habita existen los siguientes sevicios publicos:

No	Servicios Publicos	Lo reciben	
		Cant.	%
1	Agua de pozo propio	0	0.0
2	Agua domiciliar de pozo comunal	0	0.0
3	Acarrea agua de rio o quebrada	0	0.0
4	Agua domiciliar por acueducto	118	90.8
5	Agua domiciliar por Manguera	0	0.0
6	Agua llave publica / fuente	12	9.2
7	Reservorio de agua lluvia	0	0.0
8	Servicio sanitario	74	56.9
9	Letrina	32	24.6
10	Usa la letrina	31	23.8
11	Recolección de basura	38	29.2
12	Aseo de calles	53	40.8
13	Energia eléctrica domiciliaria	60	46.2
14	Teléfono (Hondutel)	4	3.1
15	Teléfono (Celular)	104	80.0
16	Alumbrada publico	101	77.7
17	Mantenimiento de calles	21	16.2

Indicadores Socioeconómicos de El Paraiso, Copán.

Levantamiento de Indicadores Socioeconómicos
Identificación de viviendas por Comunidad.

Municipio de: El Paraíso, Copan.
Código: 0409

Barrio: Brisas del Rio

Nº Vivienda	Nombre de jefe de Familia	Ocupado	Desocupado	Edificio, publico Negocio/	Estado Vivienda		
					B	R	M
1	Victorino Morales	X				X	
2	Denia Elizabeth Morales	X			X		
3	Yoni Noé Hernández	X				X	
4	Ilda Marina Martínez	X				X	
5	Olga Marina Peña	X				X	
6	Juan Carlos Vásquez	X				X	
7	Ana María Guerra	X			X		
8	Instituto Técnico Paraiso Occidental			X			
9	Keylin Yolibeth Castillo	X			X		
10	Rosa Vasquez	X			X		
11	Raquel Mantar	X			X		
12	Oscar Orellana	X			X		
13	Iglesia Misionera			X			
14	Claudia Yaneth Santos	X			X		
15	Mirian Arita		X		X		
16	Maria Rosa Axume	X			X		
17	Cruz Trigueros			X			
18	Sarai Ondina Rivera	X			X		
19	Raúl Erazo		X			X	
20	Berta Oliva	X			X		
21	Leticia Oliva	X					X
22	Diopoldo Miralda	X					X
23	Carolina Guerra	X			X		
24	Mirna Araceli Garcilla	X			X		
25	Natalia Monrroy	X			X		
26	José Nain Guerra	X			X		
27	Nelly Esperanza Martinez	X				X	
28	Alexander Ardon		X		X		
29	Norma Ramos	X				X	

30	Victorino Morales		X		X		
31	Rosa Muños	X			X		
32	Nasario Portillo	X					X
33	Marlen Guevara	X			X		
34	Miguel Duque	X			X		
35	Bairon Pérez		X		X		
36	Mario Morales Arita	X				X	
37	María Victoria Vásquez	X				X	
38	Marta Santos Pérez	X			X		
39	José Inés Espinoza	X			X		
40	Gloria Morales	X			X		
41	Ramón López Pérez	X			X		
42	Luis Miguel Albarado	X			X		
43	Juan Miguel Lemus	X			X		
44	María Juana Pérez	X			X		
45	José Natividad Orellana	X			X		
46	Julia Maribel Peña	X			X		
47	Cecilio Hernández	X			X		
48	Margot Calderón	X			X		
49	Ángel Mario Lara	X			X		
50	Jose Cardosa	X			X		
51	Teodoro Avalos	X			X		
52	Adonilo Solís	X			X		
53	María Elena García	X			X		
54	Felicito Canales	X			X		
55	Luciana López	X			X		
56	Elsa Ramírez Amador	X			X		
57	Mirna Araceli Moreno	X			X		
58	Oscar Osorio	X			X		
59	Maira Leticia Castillo	X			X		
60	Sebastián López	X				X	
61	Gerson Castillo	X				X	
62	María Tereza Alonso	X			X		
63	Vilma Leticia Mejía	X			X		
64	Leidi Xiomara Castillo	X			X		
65	Amílcar Aníbal Méndez	X				X	
66	Marvin Pineda	X			X		
67	Trancito Iriarte	X			X		
68	Trancito Iriarte	X					
69	Candelaria Rosa	X					X
70	María Elena Carpio	X				X	
71	Mirna Yamileth Sandoval	X			X		
72	Mario Felipo Morales	X			X		

73	Ilda Sandoval	X			X		
74	Fredi Carranza		X		X		
75	Sonia Ruano	X			X		
76	Ilda Sandoval		X		X		
77	Elder Orlando Vásquez	X			X		
78	Alejandro Cantarero		X				X
79	Joel Antonio Duque	X				X	
80	Mercedez López	X					X
81	Neri Cantarero	X			X		
82	Wuilmer Sandoval	X			X		
83	Delmi Yaneth Hernández	X				X	
84	Filomena Hernández	X				X	
85	Ada Orfilia Ruano	X				X	
86	Ingrid Marisol	X				X	
87	Cintia Briseyda Rodrigues	X			X		
88	Sady Rodrigues		X				X
89	Rosa Elicia Girón	X				X	
90	Oscar Dubon		X		X		
91	Petrona Díaz	X			X		
92	Ever Humberto	X				X	
93	Felipa Gallardo	X				X	
94	Danilo Milla		X		X		
95	Patricia Santos		X		X		
96	Reguino Reyes	X				X	
97	Idalia García	X					X
98	Maria Dolores Castillo	X				X	
99	María Rafaela Carranza	X			X		
100	Víctor Alfredo Castillo	X			X		
101	Antonio Ardon		X		X		
102	Vicente Duarte	X				X	
103	María Estela Maldonado	X				X	
104	Antonio Méndez	X			X		
105	Duma Leiva Agustin	X			X		
106	Juan Fernando Alvarado	X				X	
107	Herlin Andoni Ruano	X				X	
108	Ledy Ruano	X				X	
109	Eliu Milla	X				X	
110	María Elida Alemán	X				X	
111	Marta Guerra	X				X	
112	Rosa Elena Reyes	X			X		
113	Yudy Elizabeth Ulloa	X			X		
114	Joel Aycob		X		X		
115	Joel Aycob	X			X		

116	Maylin Yolani Solís	X			X		
117	Cocino Clínica Medica		X				
118	Bodega Clínica		X				
119	Bodega Clínica		X		X		
120	Telma Santos	X				X	
121	Delsy Guadalupe Cerrano	X				X	
122	Ana Lucia Díaz	X					
123	Gloria López		X		X		
124	Bairon Rosales		X		X		
125	Brenda Liset Peraza	X			X		
126	José Antonio Lara	X			X		
127	Bessy Yesenia Videz	X			X		
128	Rosa Maribel Mejia	X			X		
129	Descatamento Militar		X		X		
130	Carlos Alemán	X			X		
131	María Araceli Rodrigues	X			X		
132	Petrona Villanueva	X			X		
133	Maribel Carranza	X				X	
134	Julia López	X			X		
135	Bairon Pinto		X		X		
136	María Margarita	X			X		
137	Elia Argentina Ramires	X			X		
138	Ángel Marcial Orellana	X			X		
139	Luciana López		X				X
140	Herlin Caballero		X		X		
141	Cruz Trigueros	X			X		
142	Karen Villeda	X			X		
143	Yeimi Yuliza Rosa	X			X		
144	Wualter Trigueros		X		X		
145	Emerita Rosa	X				X	
146	Porfirio Carranza	X			X		
147	Advino Gilberto Herrera	X			X		
148	Rene Dubon Hernández	X			X		
149	Leonor Mejia	X				X	
150	Carolina Aguilar	X			X		
151	Rodbin Hernández	X			X		
152	Efrain Muños	X			X		
153	Digno Monrroy	X				X	
154	Wuendy Arita	X			X		
155	Mauricio Ramos	X			X		
156	Gustavo Ramos	X			X		
157	Jardín Modesto de Jesús			X	X		
158	Registro			X	X		

159	Beatriz Castillo		X		X		
160	Antonio Castillo	X			X		
161	Ayde Castillo	X			X		

Descripción Edificación	#
Viviendas ocupadas	131
Viviendas desocupadas	25
Iglesias	1
Centro Comunal	0
Escuela	0
Kínder	1
Cesar	0
Negocios	0
Edificio Gubernamental	2
Otras	1
Total	161

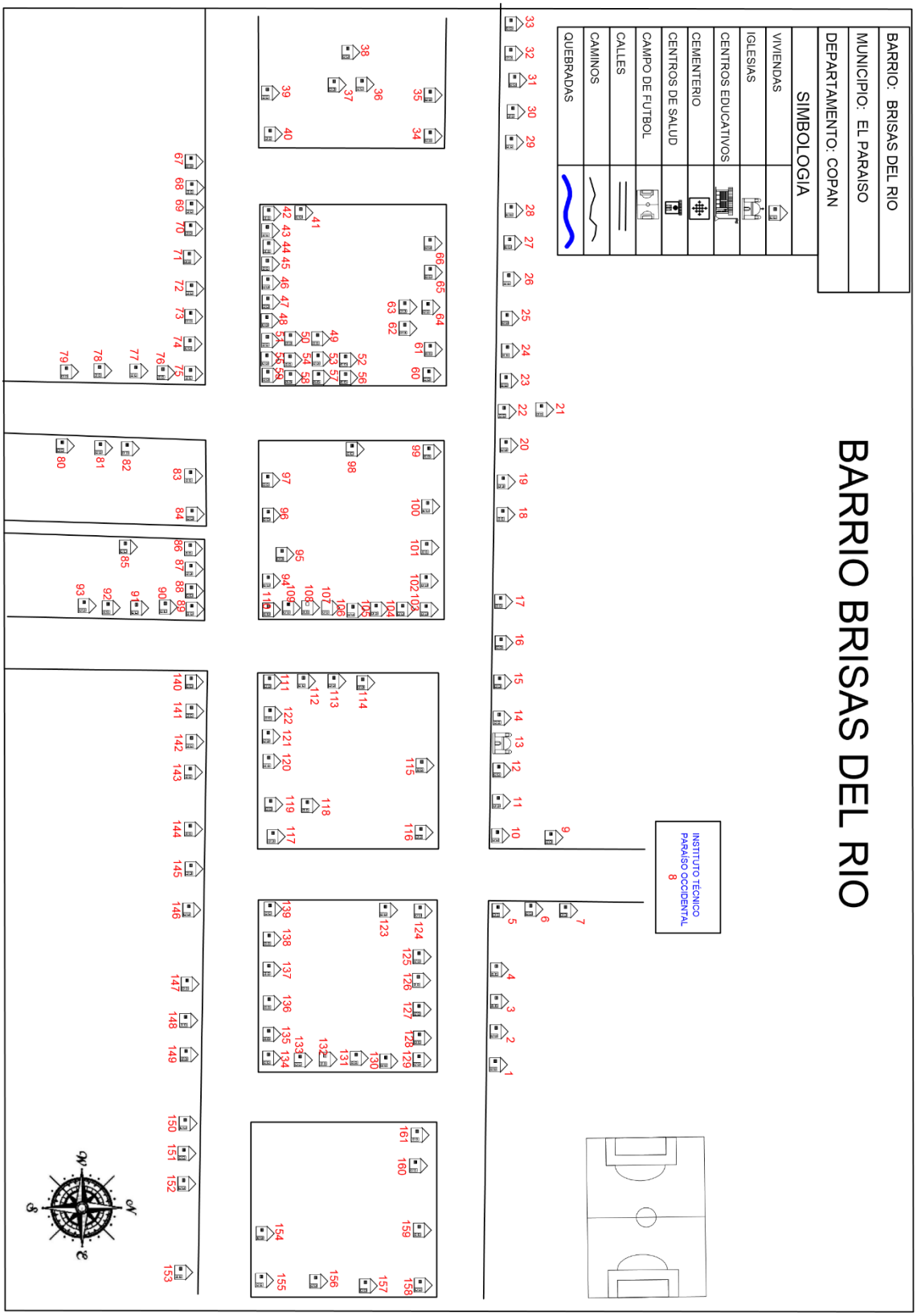
BARRIO: BRISAS DEL RIO
MUNICIPIO: EL PARAISO
DEPARTAMENTO: COPAN
SIMBOLOGIA
VIVIENDAS
IGLESIAS
CENTROS EDUCATIVOS
CEMENTERIO
CENTROS DE SALUD
CAMPO DE FUTBOL
CALLES
CAMINOS
QUEBRADAS
BARRIO BRISAS DEL RIO
INSTITUTO TECNICO PARAISO OCCIDENTAL
8
N
O
S

MANCOMUNIDAD CHORTI

MUNICIPALIDAD DEL PARAISO, COPÁN.

Encuesta Socioeconomica para Establecer Linea de Base a Nivel Municipal

(en el marco de los ODS)

DATOS GENERALES

Municipio: El Paraiso, Copán

Barrio: Colonia Suyapa

Población: 248 Vivienda: 61

12. Clasificación de personas por rangos de edades y sexos

No	Rangos de Edades	No. De Personas	Sexo		saben leer y escribir	
			F	M	F	M
1	Menores de 1 año	8	4	4	0	0
2	De 1 a 4 años	16	5	11	0	0
3	De 5 a 6 años	14	9	5	9	5
4	De 7 a 12 años	38	19	19	18	19
5	De 13 a 15 años	17	10	7	10	7
6	De 16 a 18 años	21	9	12	9	12
7	De 19 a 23 años	22	14	8	14	8
8	De 24 a 30 años	40	24	16	24	16
9	De 31 a 40 años	27	16	11	15	11
10	De 41 a 50 años	17	9	8	8	8
11	De 51 a 64 años	17	11	6	10	5
12	De 65 años y mas	11	4	7	4	6

13. Cuantas madres solteras hay en el hogar:

17 23.3 %

14. Cuantos niñ@s nacieron en la familia durante 2013:

1 1.6 %

Femenino 0 0.0 %

Masculino 1 100.0 %

Mujeres en edad reproductiva

73

15. Quien atendio el parto

1. Enfermera	1	1.4	%
2. Partera	0	0.0	%
3. Medico	0	0.0	%
4. Ella sola	0	0.0	%
5. Marido	0	0.0	%
6. Otra Persona	0	0.0	%

16. Hubo alguna muerte materna durante el parto o post parto en la familia en el 2013 (hogares)

1. Si 0 0.0 % 2. No 61 #### %

17. Planifica la familia con su pareja:

1. Si 7 11.5 % 2. No 54 88.5 %

18. Tipo de método que usa:

1. Ritmo	0	0.0	%
2. Diu	1	14.3	%
3. Pastilla	0	0.0	%
4. Preservativo	0	0.0	%
5. Inyección	6	85.7	%
6. Operación	0	0.0	%
6.1. F	0	0.0	%
6.2. M	0	0.0	%

19. Se murio en la familia un niño (a) menor de 5 años en el 2013:

1. Si 0 0.0 % 2. No 61 #### % Femenino 0 #### % Masculino 0 #### %

20. Se manifestaron en elgun miembro de su familia las siguientes enfermedades, durante el 2013:

No	Tipo de enfermedad	Se manifesto		Sexo				Asistencia					
		Si	%	M	%	F	%	Publica	%	Privada	%	Propia	%
1	Infecciones Respiratorias Agudas	2	1	1	50	1	50	1	50	1	50	0	0
2	Dengue Clásico	4	2	2	50	2	50	2	50	2	50	0	0
3	Paludismo	0	0	0	####	0	#####	0	#####	0	0	0	0
4	Dengue Hemorrágico	0	0	0	####	0	#####	0	#####	0	0	0	0
5	Chagas	0	0	0	####	0	#####	0	0	0	0	0	0
6	Alcoholismo	0	0	0	####	0	#####	0	0	0	0	0	0
7	Discapacidad en Niños/Niñas	0	0	0	####	0	#####	0	0	0	0	0	0
8	Discapacidad en Jovenes	0	0	0	####	0	#####	0	0	0	0	0	0
9	Discapacidad en Adultos	0	0	0	####	0	#####	0	0	0	0	0	0
10	Discapacidad en Adulto Mayor	0	0	0	####	0	#####	0	0	0	0	0	0
11	Tuberculosis	0	0	0	####	0	#####	0	0	0	0	0	0
12	Cancer	0	0	0	####	0	#####	0	0	0	0	0	0
13	Diarreas	0	0	0	####	0	#####	0	0	0	0	0	0
14	De la piel	0	0	0	####	0	#####	0	0	0	0	0	0
15	Otros:	0	0	0	####	0	#####	0	#####	0	####	0	###

21. Tipo de vivienda en uso:

Casa	50	82.0	%
Apartamento Independiente	1	1.6	%
Local no abitacional	0	0.0	%
Cuarto mesón (cuarterias)	1	1.6	%
Casa improvisada	0	0.0	%

22. Materiales de construcción de las paredes:

1. Adobe	1	1.6	%
2. Bloque	58	95.1	%
3. Bahareque	2	3.3	%
4. Madera	0	0.0	%
5. Desperdicios	0	0.0	%
6. Ladrillo	0	0.0	%
7. Piedra	0	0.0	%

23. Tenecia de la vivienda:

Propia totalmente pagada	48	78.7	%
Dominio:			
Pleno	19	39.6	%
Escritura	5	10.4	%
Util	24	50.0	%
Sexo:			
Masculino	28	58.3	%
Femenino	18	37.5	%
Ambos	2	4.2	%
Propia Pagando	1	1.6	%
Alquilada	8	13.1	%
Prestada	4	6.6	%

24. Cuales son los principales problemas de la vivienda.

No tiene repello	13	21.3	%	Externo	10	76.9	%	Interno 4 30.8 %
Piso de tierra	7	11.5	%					
Falta de cielo falso	16	26.2	%					
Problemas estructurales	9	14.8	%					
Techo en mal estado	0	0.0	%					
Ninguno	39	63.9	%					

25. Condiciones de la vivienda:

Buena	39	63.9	%
Regular	15	24.6	%
Mala	7	11.5	%

26. Freceuntementeque utilizan para cocinar:

Electricidad	25	41.0	%
Gas volátil (Chimbo)	22	36.1	%
Gas (Kerosén)	1	1.6	%
Leña	35	57.4	%
No Cosina	0	0.0	%

27. Cuantas piezas tiene esta vivienda:

Una	1	1.6	%
Dos	3	4.9	%
Tres	10	####	%
Cuatro	20	####	%
Cinco	17	####	%
Seis y mas	10	####	%

28. Cuantos baños tiene:

No tiene baño	0	0.0	%
Uno	40	65.6	%
Dos	17	27.9	%
Tres y mas	4	6.6	%

29. Cuántas piezas se utilizan como dormitorio:

Una	12	19.7	%
Dos	30	49.2	%
Tres	13	21.3	%
Cuatro y mas	6	9.8	%

30. Cuántas familias viven en esta casa:

Una	53	86.9	%	
Dos	4	6.6	%	
Tres	4	6.6	%	
Cuatro	0	0.0	%	Familias
Cinco y mas	0	0.0	%	73

31. Ha emigrado algun miembro de su hogar:

Si	1	1.6	%
Cuantos	1	1.6	%
Sexo:			
Maculino	1	#####	%
Femenino	0	0.0	%
Dentro del pais	1	#####	%
Otro pais	0	0.0	%
No	0	0.0	%

32. Conoce usted casos de violencia intrafamiliar en el barrio en el ultimo año:

Si	0	-	%	Cuantos	0	### %
No	61	#####	%			

33. Le ha sucedido algún caso de violencia a usted o a su familia en el ultimo año:

Si			Cuantos			No		
	0	0.0 %		0	0.0 %		61	100.0 %

34. Situación educativa actual, e igualdad entre los sexos, de los niños en edad escolar (4 a 23 años 118)

Sexo		Grado que actualmente cursan o cursaron											Estudian ahora	
M	F	Pre Grado	Primer Grado	Segundo Grado	Tercero Grado	Cuarto Grado	Quinto Grado	Sexto Grado	Básico	Diver.	Univ.	Ning.	Si	No
56	62	18	11	9	10	9	8	21	22	7	3	0	49	69
47.5%	52.5%	15.3%	9.3%	7.6%	8.5%	7.6%	6.8%	17.8%	18.6%	5.9%	2.5%	0.0%	41.5%	58.5%

35. Profesión u oficio e ingresos de los miembros de la familia en edad de trabajar:

Pea Ocupada y Desocupada

Si	%	No	%
111	60.0	74	40.0

Ingresos Menos de 1,000	8	7.2	%
Ingresos entre Lps. 1,001 a 2,000	12	10.8	%
Ingresos entre Lps. 2,001 a 4,000	6	5.4	%
Ingresos entre Lps. 4,001 a 8,000	5	4.5	%
Ingresos entre Lps. 8,001 y más	14	12.6	%

PEA Ocupada y desocupada
185

Viviendas	61

36. Alguien de la familia ha obtenido algún tipo de prestamo:

Si	1	1.64	%
No	60	98.36	%
M	1	#####	%
F	0	-	%

37. Reciben remesas:

Si	2	3.28	%
No	59	96.72	%

39. Cuantos son los ingresos mensuales familiares:

Rangos (Lps)	Hogar	%
de 1,000.00	4	6.56
1,001 - 2,000	18	29.51
2,001 - 4,000	19	31.15
4,001 - 8,000	9	14.75
8,001 - 12,000	6	9.84
12,001 - 20,000	4	6.56
20,001 - 30,000	1	1.64
30,001 - 50,000	0	0.00
50,001 y Mas	0	0.00

38. Cuanto lps.

No.	Rango	Cant.	%
1	0.01 - 1000.00	1	50.00
2	1000.01 -2000.00	0	-
3	2000.01 - y mas	1	50.00

40. Los ingresos familiares ajustan para alimentarse los:

1. 3 tiempos	60	98.4	%
2. 2 tiempos	1	1.6	%
3. 1 tiempos	0	0.0	%

41. Trabaja por cuenta propia la tierra alguien en la familia

1. Si	1	1.6	%		
2. No	60	98.4	%		
			M	1	100.0 %
Cuantos			F	0	0.0 %
Uno	1	100.0	%		
Dos	0	0.0	%		
Tres	0	0.0	%		
Cuatro	0	0.0	%		
Cinco y mas	0	0.0	%		

43. Se producen alimentos en la familia:

Si	2	3.3	%
No	59	96.7	%

Viviendas	61

44. Producen suficientes alimentos para autoconsumo:

Si	2	3.3	%
No	59	96.7	%

42. Tipo de tenencia de la tierra

1. Propia pagada	4	6.6	%
Pleno	3	75.0	%
Util	1	25.0	%
2. Propia pagando	0	0.0	%
3. Alquilada	0	0.0	%
4. Prestada	0	0.0	%
5. En litigio	0	0.0	%
6. Comunal	0	0.0	%
7. No tiene	57	93.4	%

45. De los alimentos que producen obtienen exedentes para la venta:

Si	2	3.3	%
No	59	96.7	%

46. Cuantos hombres de la familia participan en organizaciones:

Ninguno	59	96.7	%
Uno	2	3.3	%
Dos	0	0.0	%
Tres y mas	0	0.0	%

47. Cuantas mujeres de la familia participan en organizaciones:

Ninguno	59	96.7	%
Uno	2	3.3	%
Dos	0	0.0	%
Tres y mas	0	0.0	%

48. En la casa que habita existen los siguientes sevicios publicos:

No	Servicios Publicos	Lo reciben	
		Cant.	%
1	Agua de pozo propio	0	0.0
2	Agua domiciliar de pozo comunal	0	0.0
3	Acarrea agua de rio o quebrada	0	0.0
4	Agua domiciliar por acueducto	61	100.0
5	Agua domiciliar por Manguera	0	0.0
6	Agua llave publica / fuente	0	0.0
7	Reservorio de agua lluvia	0	0.0
8	Servicio sanitario	61	100.0
9	Letrina	0	0.0
10	Usa la letrina	0	0.0
11	Recolección de basura	61	100.0
12	Aseo de calles	61	100.0
13	Energia eléctrica domiciliaria	61	100.0
14	Teléfono (Hondutel)	0	0.0
15	Teléfono (Celular)	61	100.0
16	Alumbrada publico	61	100.0
17	Mantenimiento de calles	61	100.0

Indicadores Socioeconómicos de El Paraiso, Copán.

Levantamiento de Indicadores Socioeconómicos
Identificación de viviendas por Comunidad.

Municipio de: El Paraíso, Copan.
Código: 0409

Barrio: Colonia Suyapa

Nº Vivienda	Nombre de jefe de Familia	Ocupado	Desocupado	Edificio, publico Negocio/	Estado Vivienda		
					B	R	M
1	Oscar Ardon		X			X	
2	Ovidio Guerra		X			X	
3	Ovidio Guerra		X			X	
4	Rufino Arita	X			X		
5	Mirian Pineda	X			X		
6	Edith Leonel Estévez	X			X		
7	Marilú Estévez	X			X		
8	Carlos Roberto Estévez	X			X		
9	Ana Merica Arriaza	X			X		
10	Salomón Navarro	X			X		
11	María Aguirre	X			X		
12	Waldina Aguirre	X			X		
13	Delcy Carballo	X			X		
14	Oscar Ely Medina	X			X		
15	Jairo Serrano Rivas	X			X		
16	Policía Nacional			X	X		
17	Rufino Arita		X			X	
18	Edin Ariel Escobar	X			X		
19	Edwin Yovany Escobar	X			X		
20	Rómulo Chávez	X					X
21	Bertha Estrada	X			X		
22	Perfecto Gutiérrez	X				X	
23	María Elena Mánchame	X				X	
24	Juan José García	X			X		
25	Sergio López		X		X		
26	Sergio López	X			X		
27	Jorge Antonio Díaz	X			X		
28	Olga Linarez	X			X		
29	Sinahi Arita Contreras	X					X
30	Leopildo García	X					X

31	Carmelo Castillo	X			X		
32	Ana María García	X			X		
33	Lucila Vásquez	X				X	
34	Adela Arita	X				X	
35	Doris Leveron 1		X			X	
36	Doris Leveron 2	X				X	
37	Maximiliano Gonzales	X			X		
38	Carlos Arita	X			X		
39	José Humberto Burgos	X			X		
40	Isabel Brisuela	X			X		
41	Herlin Caballero	X			X		
42	Marilú Biolis	X				X	
43	Ángel Duarte Rivas	X			X		
44	Armando Hernández	X				X	
45	María Emma Hernández	X			X		
46	Yudy Soriano	X			X		
47	José Ramón Ávila	X			X		
48	Gerson Barrera	X			X		
49	Edna Melchor	X			X		
50	Kínder			X	X		
51	Nely Barrera		X		X		
52	Meliza Aguirre Pinto	X			X		
53	Nely Canales		X		X		
54	Moisés Ávila	X			X		
55	Mercedes Solis	X			X		
56	Yúnior Torrez	X			X		
57	Julio Cesar Pineda	X			X		
58	Iglesia Casa de Dios			X	X		
59	Befar Ulloa		X		X		
60	Kelvin Roberto Aldana	X			X		
61	Antonila López	X				X	
62	Graciela Ramos	X			X		
63	María Leveron	X			X		
64	Linda Suyapa Leveron	X			X		
65	Gloria Maribel Portillo	X			X		
66	Brenda Aldana	X				X	
67	Rubén Darío Espinoza	X			X		
68	Evelin Pinto	X			X		
69	Moisés Ávila	X			X		
70	Wilwir Castañedo		X		X		
71	Marcos Santos	X			X		
72	Wilmer Arita	X			X		
73	Ovidio		X		X		
74	José Zaul Ramos	X				X	

75	Oscar Santos		X		X		
76	Oscar Aguirre	X			X		
77							
78							
79							
80							
81							
82							
83							
84							
85							
86							

Descripción Edificación	**#**
Viviendas ocupadas	61
Viviendas desocupadas	12
Iglesias	1
Centro Comunal	0
Escuela	0
Kínder	1
Cesar	0
Negocios	0
Edificio Gubernamental	1
Otras	0
Total	76

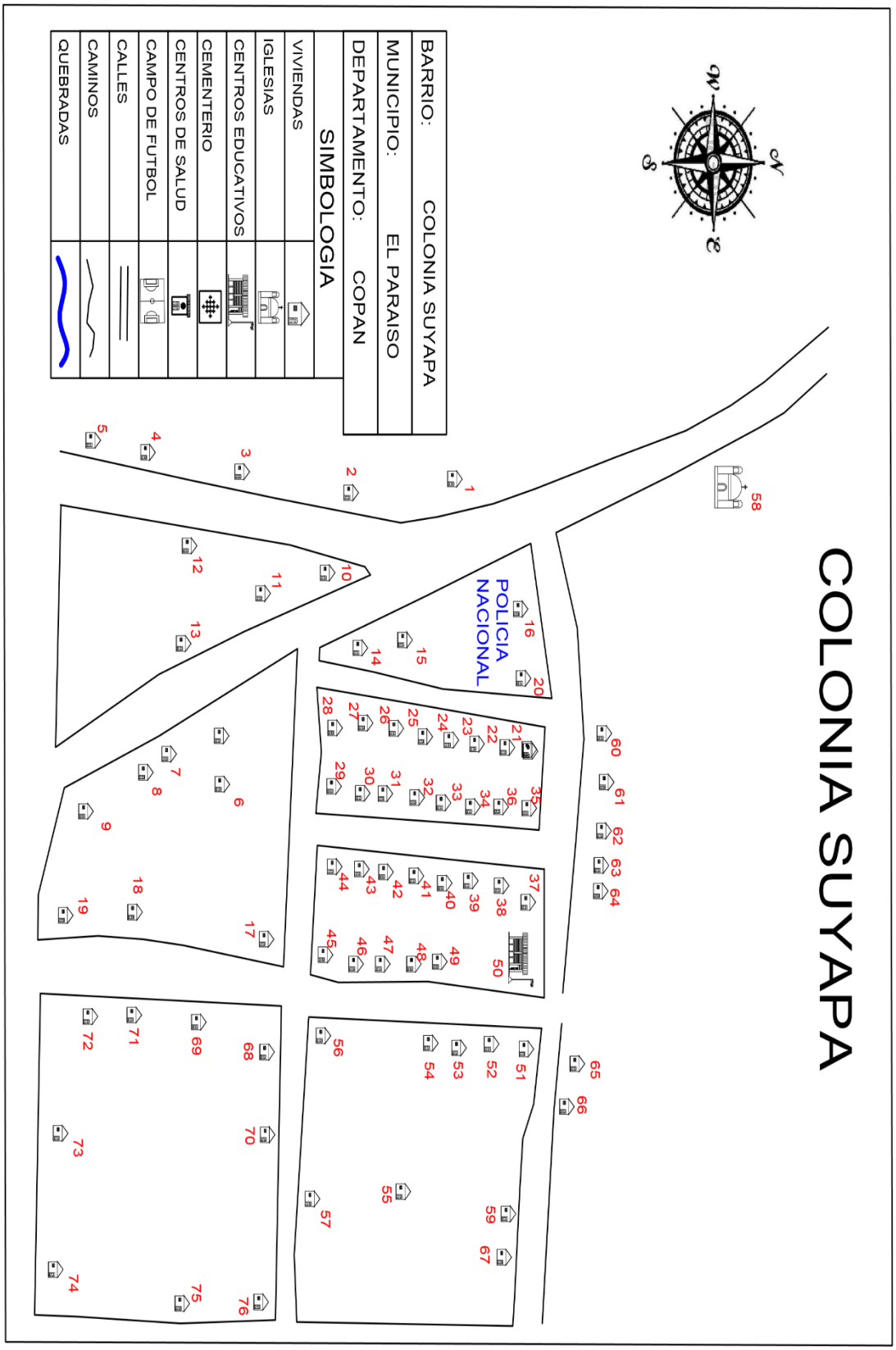
COLONIA SUYAPA
BARRIO: COLONIA SUYAPA
MUNICIPIO: EL PARAISO
DEPARTAMENTO: COPAN
SIMBOLOGIA
VIVIENDAS
IGLESIAS
CENTROS EDUCATIVOS
CEMENTERIO
CENTROS DE SALUD
CAMPO DE FUTBOL
CALLES
CAMINOS
QUEBRADAS
POLICIA NACIONAL
W
N
S
E

MANCOMUNIDAD CHORTI

MUNICIPALIDAD DEL PARAISO, COPÁN.

Encuesta Socioeconomica para Establecer Linea de Base a Nivel Municipal

(en el marco de los ODS)

DATOS GENERALES

Municipio: El Paraiso, Copán

Barrio: Berlin

Población: 41 Vivienda: 10

12. Clasificación de personas por rangos de edades y sexos

No	Rangos de Edades	No. De Personas	Sexo		saben leer y escribir	
			F	M	F	M
1	Menores de 1 año	1	1	0	0	0
2	De 1 a 4 años	6	5	1	0	0
3	De 5 a 6 años	0	0	0	0	0
4	De 7 a 12 años	5	3	2	3	2
5	De 13 a 15 años	3	1	2	1	2
6	De 16 a 18 años	6	5	1	2	1
7	De 19 a 23 años	5	2	3	2	2
8	De 24 a 30 años	4	2	2	2	1
9	De 31 a 40 años	3	1	2	1	0
10	De 41 a 50 años	2	1	1	0	1
11	De 51 a 64 años	4	2	2	1	1
12	De 65 años y mas	2	0	2	0	2

13. Cuantas madres solteras hay en el hogar:

2 16.7 %

14. Cuantos niñ@s nacieron en la familia durante 2013:

0 0.0 %

Femenino 0 ##### %

Masculino 0 ##### %

Mujeres en edad reproductiva

11

15. Quien atendio el parto

1. Enfermera	0	0.0	%
2. Partera	0	0.0	%
3. Medico	0	0.0	%
4. Ella sola	0	0.0	%
5. Marido	0	0.0	%
6. Otra Persona	0	0.0	%

16. Hubo alguna muerte materna durante el parto o post parto en la familia en el 2013 (hogares)

1. Si 0 0.0 % 2. No 0 0.0 %

17. Planifica la familia con su pareja:

1. Si 4 40.0 % 2. No 6 60.0 %

18. Tipo de método que usa:

1. Ritmo	0	0.0	%
2. Diu	1	25.0	%
3. Pastilla	0	0.0	%
4. Preservativo	0	0.0	%
5. Inyección	3	75.0	%
6. Operación	0	0.0	%
6.1. F	0	0.0	%
6.2. M	0	0.0	%

19. Se murio en la familia un niño (a) menor de 5 años en el 2013:

1. Si 0 0.0 % 2. No 10 #### % Femenino 0 #### % Masculino 0 #### %

20. Se manifestaron en elgun miembro de su familia las siguientes enfermedades, durante el 2013:

No	Tipo de enfermedad	Se manifesto		Sexo				Asistencia					
		Si	%	M	%	F	%	Publica	%	Privada	%	Propia	%
1	Infecciones Respiratorias Agudas	2	1	1	50	1	50	2	100	0	0	0	0
2	Dengue Clásico	2	5	0	0	2	100	2	100	0	0	0	0
3	Paludismo	2	5	1	50	1	50	1	50	0	0	1	50
4	Dengue Hemorrágico	1	2	1	100	0	0	1	100	0	0	0	0
5	Chagas	0	0	0	####	0	#####	0	0	0	0	0	0
6	Alcoholismo	0	0	0	####	0	#####	0	0	0	0	0	0
7	Discapacidad en Niños/Niñas	0	0	0	####	0	#####	0	0	0	0	0	0
8	Discapacidad en Jovenes	0	0	0	####	0	#####	0	0	0	0	0	0
9	Discapacidad en Adultos	0	0	0	####	0	#####	0	0	0	0	0	0
10	Discapacidad en Adulto Mayor	0	0	0	####	0	#####	0	0	0	0	0	0
11	Tuberculosis	0	0	0	####	0	#####	0	0	0	0	0	0
12	Cancer	0	0	0	####	0	#####	0	0	0	0	0	0
13	Diarreas	0	0	0	####	0	#####	0	0	0	0	0	0
14	De la piel	1	2	0	0	1	100	1	50	0	0	0	0
15	Otros:	1	2	1	100	0	0	1	100	0	0	0	0

21. Tipo de vivienda en uso:

Casa	10	100.0 %
Apartamento Independiente	0	0.0 %
Local no abitacional	0	0.0 %
Cuarto mesón (cuarterias)	0	0.0 %
Casa improvisada	0	0.0 %

22. Materiales de construcción de las paredes:

1. Adobe	7	70.0 %
2. Bloque	1	10.0 %
3. Bahareque	0	0.0 %
4. Madera	1	10.0 %
5. Desperdicios	1	10.0 %
6. Ladrillo	0	0.0 %
7. Piedra	0	0.0 %

23. Tenecia de la vivienda:

Propia totalmente pagada	7	70.0 %
Dominio:		
Pleno	0	0.0 %
Escritura	7	#### %
Util	0	0.0 %
Sexo:		
Masculino	6	85.7 %
Femenino	0	0.0 %
Ambos	1	14.3 %
Propia Pagando	0	0.0 %
Alquilada	0	0.0 %
Prestada	3	30.0 %

24. Cuales son los principales problemas de la vivienda.

No tiene repello	2	20.0	%
Piso de tierra	6	60.0	%
Falta de cielo falso	0	0.0	%
Problemas estructurales	2	20.0	%
Techo en mal estado	1	10.0	%
Ninguno	3	30.0	%

Externo 2 100.0 % Interno 2 #### %

25. Condiciones de la vivienda:

Buena	3	30.0	%
Regular	6	60.0	%
Mala	1	10.0	%

26. Freceuntementeque utilizan para cocinar:

Electricidad	0	0.0	%
Gas volátil (Chimbo)	2	20.0	%
Gas (Kerosén)	0	0.0	%
Leña	8	80.0	%
No Cosina	0	0.0	%

27. Cuantas piezas tiene esta vivienda:

Una	3	####	%
Dos	2	####	%
Tres	5	####	%
Cuatro	0	0.0	%
Cinco	0	0.0	%
Seis y mas	0	0.0	%

28. Cuantos baños tiene:

No tiene baño	0	0.0	%
Uno	10	####	%
Dos	0	0.0	%
Tres y mas	0	0.0	%

29. Cuántas piezas se utilizan como dormitorio:

Una	8	80.0	%
Dos	2	20.0	%
Tres	0	0.0	%
Cuatro y mas	0	0.0	%

30. Cuántas familias viven en esta casa:

Una	8	80.0	%	
Dos	2	20.0	%	
Tres	0	0.0	%	
Cuatro	0	0.0	%	Familias
Cinco y mas	0	0.0	%	12

31. Ha emigrado algun miembro de su hogar:

Si	0	0.0	%
Cuantos	0	0.0	%
Sexo:			
Maculino	0	#####	%
Femenino	0	#####	%
Dentro del pais	0	#####	%
Otro pais	0	#####	%
No	0	0.0	%

32. Conoce usted casos de violencia intrafamiliar en el barrio en el ultimo año:

Si 0 - % Cuantos 0 ### %
No 10 ##### %

33. Le ha sucedido algún caso de violencia a usted o a su familia en el ultimo año:

Si			Cuantos			No		
	0	0.0 %		0	0.0 %		10	100.0 %

34. Situación educativa actual, e igualdad entre los sexos, de los niños en edad escolar (4 a 23 años 21)

Sexo		Grado que actualmente cursan o cursaron											Estudian ahora	
M	F	Pre Grado	Primer Grado	Segundo Grado	Tercero Grado	Cuarto Grado	Quinto Grado	Sexto Grado	Básico	Diver.	Univ.	Ning.	Si	No
7	14	6	0	3	2	0	1	3	3	3	0	1	11	10
33 %	66 %	28.6 %	0.0 %	14.3 %	9.5 %	0.0 %	4.8 %	14.3 %	14.3 %	14.3 %	0.0 %	4.8 %	52.4 %	47.6 %

35. Profesión u oficio e ingresos de los miembros de la familia en edad de trabajar:

Pea Ocupada y Desocupada

Si	%	No	%
11	55.0	9	45.0

Ingresos Menos de 1,000	9	81.8	%
Ingresos entre Lps. 1,001 a 2,000	2	18.2	%
Ingresos entre Lps. 2,001 a 4,000	8	72.7	%
Ingresos entre Lps. 4,001 a 8,000	1	9.1	%
Ingresos entre Lps. 8,001 y más	0	0.0	%

PEA Ocupada y desocupada
20

Viviendas	10

36. Alguien de la familia ha obtenido algún tipo de prestamo:

Si	0	-	%
No	10	#####	%
M	0	######	%
F	0	######	%

37. Reciben remesas:

Si	0	-	%
No	10	#####	%

39. Cuantos son los ingresos mensuales familiares:

Rangos (Lps)	Hogar	%
de 1,000.00	1	10.00
1,001 - 2,000	1	10.00
2,001 - 4,000	4	40.00
4,001 - 8,000	3	30.00
8,001 - 12,000	1	10.00
12,001 - 20,000	0	0.00
20,001 - 30,000	0	0.00
30,001 - 50,000	0	0.00
50,001 y Mas	0	0.00

38. Cuanto lps.

No.	Rango	Cant.	%
1	0.01 - 1000.00	0	#######
2	1000.01 -2000.00	0	#######
3	2000.01 - y mas	0	#######

40. Los ingresos familiares ajustan para alimentarse los:

1. 3 tiempos	3	30.0	%
2. 2 tiempos	4	40.0	%
3. 1 tiempos	3	30.0	%

41. Trabaja por cuenta propia la tierra alguien en la familia

1. Si	0	0.0 %
2. No	10	100.0 %

Cuantos

M	0	###### %
F	0	###### %

Uno	0	###### %
Dos	0	###### %
Tres	0	###### %
Cuatro	0	###### %
Cinco y mas	0	###### %

42. Tipo de tenencia de la tierra

1. Propia pagada	0	0.0 %
Pleno	0	####### %
Util	0	####### %
2. Propia pagando	0	0.0 %
3. Alquilada	0	0.0 %
4. Prestada	0	0.0 %
5. En litigio	0	0.0 %
6. Comunal	0	0.0 %
7. No tiene	10	100.0 %

43. Se producen alimentos en la familia:

Si	0	0.0 %
No	0	0.0 %

44. Producen suficientes alimentos para autoconsumo:

Si	0	0.0 %
No	0	0.0 %

45. De los alimentos que producen obtienen exedentes para la venta:

Si	0	0.0 %
No	0	0.0 %

46. Cuantos hombres de la familia participan en organizaciones:

Ninguno	10	100.0 %
Uno	0	0.0 %
Dos	0	0.0 %
Tres y mas	0	0.0 %

47. Cuantas mujeres de la familia participan en organizaciones:

Ninguno	10	100.0 %
Uno	0	0.0 %
Dos	0	0.0 %
Tres y mas	0	0.0 %

Viviendas	10

Indicadores Socioeconómicos de El Paraiso, Copán.

48. En la casa que habita existen los siguientes sevicios publicos:

No	Servicios Publicos	Lo reciben	
		Cant.	%
1	Agua de pozo propio	2	20.0
2	Agua domiciliar de pozo comunal	7	70.0
3	Acarrea agua de rio o quebrada	0	0.0
4	Agua domiciliar por acueducto	1	10.0
5	Agua domiciliar por Manguera	0	0.0
6	Agua llave publica / fuente	0	0.0
7	Reservorio de agua lluvia	0	0.0
8	Servicio sanitario	8	80.0
9	Letrina	2	20.0
10	Usa la letrina	2	20.0
11	Recolección de basura	0	0.0
12	Aseo de calles	0	0.0
13	Energia eléctrica domiciliaria	0	0.0
14	Teléfono (Hondutel)	0	0.0
15	Teléfono (Celular)	7	70.0
16	Alumbrada publico	4	40.0
17	Mantenimiento de calles	1	10.0

Levantamiento de Indicadores Socioeconómicos
Identificación de viviendas por Comunidad.

Municipio de: El Paraíso, Copan.
Código: 0409

Barrio: El Berlin

Nº Vivienda	Nombre de jefe de Familia	Ocupado	Desocupado	Edificio, publico Negocio/	Estado Vivienda		
					B	R	M
1	Juaquin Desdicha	X				X	
2	Lesbi Liliana	X			X		
3	Neptali Dubon Aldano	X			X		
4	Jorge Burgos		X			X	
5	Santos Martin Ramírez	X				X	
6	Oscar Obdulio Morín	X				X	
7	Nely Suyapa Madrid	X				X	
8	Constatino Ramos	X					X
9	Vicente López	X				X	
10	Blancanieves Ramírez	X			X		
11	Juan Ramón Flores Paz	X			X		
12							

Descripción Edificación	#
Viviendas ocupadas	10
Viviendas desocupadas	1
Iglesias	0
Centro Comunal	0
Escuela	0
Kínder	0
Cesar	0
Negocios	0
Edificio Gubernamental	0
Otras	0
	0
Total	11

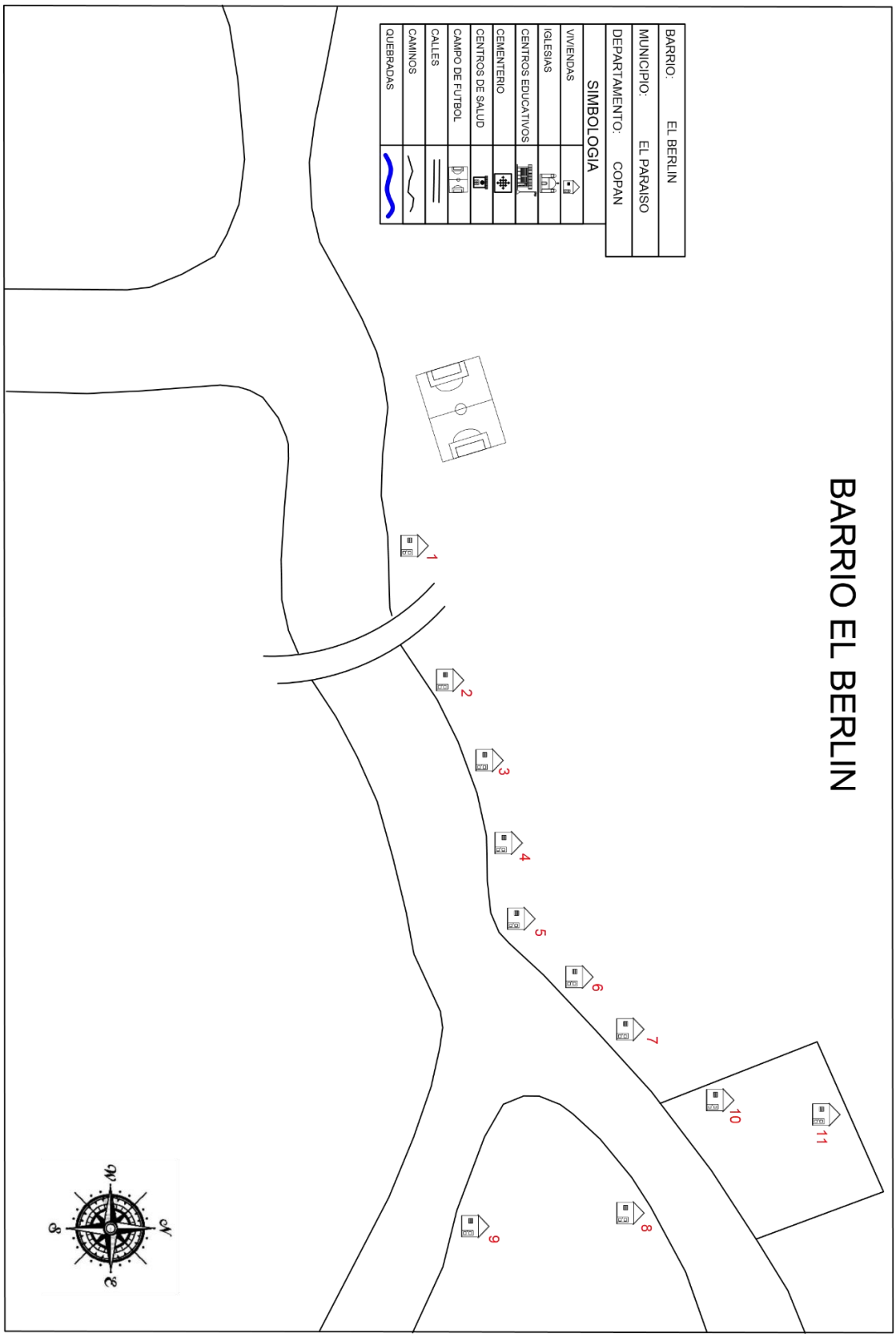
BARRIO EL BERLIN
BARRIO: EL BERLIN
MUNICIPIO: EL PARAISO
DEPARTAMENTO: COPAN
SIMBOLOGIA
VIVIENDAS
IGLESIAS
CENTROS EDUCATIVOS
CEMENTERIO
CENTROS DE SALUD
CAMPO DE FUTBOL
CALLES
CAMINOS
QUEBRADAS
1
2
3
4
5
6
7
8
9
10
11
N
W
E
S

Indicadores Socioeconómicos Línea Base Municipio de El Paraiso, Copán (En el marco de los ODM y la ERP)

Presentado a Corporación Municipal, Presidida Señor Alcalde: Leonel Leiva
Miércoles 27 de Agosto de 2015.

Validado y Socializado en Cabildo Abierto
Sábado 29 de Agosto de 2015.