

**MUNICIPALIDAD DE EL TRIUNFO, CHOLUTECA  
INDICADORES SOCIOECONÓMICOS  
LÍNEA DE BASE DEL  
MUNICIPIO DE EL TRIUNFO, CHOLUTECA  
(EN EL MARCO DE LOS ODM Y LA ERP)**

LEVANTADOS Y PREPARADOS CON EL APOYO TÉCNICO DE LA SECRETARIA DE DERECHOS HUMANOS JUSTICIA GOBERNACION Y DESCENTRALIZACION Y LA AGENCIA DE COOPERACIÓN INTERNACIONAL DE JAPÓN (SDHJGD Y JICA) NASMAR Y EL FINANCIAMIENTO DE LA ALCALDÍA MUNICIPAL DE EL TRIUNFO



**EL TRIUNFO, CHOLUTECA, \_\_ JUNIO DEL 2018**

PRESENTACIÓN

## *Informe final línea base demográfica y socioeconómica de El Triunfo*

La Municipalidad de El Triunfo, Choluteca, tiene la satisfacción de poner a disposición de las organizaciones del municipio, población en general, maestros, educandos, Instituciones privadas y del gobierno, programas y proyectos, el presente estudio Socioeconómico del Municipio para que sirva de consulta en la preparación de planes, proyectos, e investigaciones específicas en pro del desarrollo de las comunidades y de nuestro municipio.

La información base de este estudio fue levantada a nivel censal por líderes de las propias comunidades, bajo la supervisión de un equipo técnico municipal, siguiendo una metodología basada en principios generalmente aceptados con relación a este tipo de trabajos, pero con la variante que se basa en la participación voluntaria y efectiva de los líderes comunitarios, quienes conocen sus vecinos y su propia realidad, y ello hace que este trabajo sea de bajo costo.

La Corporación Municipal, en concertación con la Mancomunidad (NASMAR), La SEIP y JICA tomaron la decisión de su realización, lo cual implicó la capacitación de 1 facilitador técnicos, bajo la coordinación de la Unidad Técnica Municipal (UTM), la selección y capacitación de 1 líder comunitario, levantamiento, supervisión, corrección, codificación, digitación de las boletas, conformación de la base de datos y la preparación de los indicadores, cuadros de salida y recolección de información secundaria. La base de datos digitalizada queda en la municipalidad, bajo la responsabilidad del técnico de la UTD, quien ha sido capacitado para este fin y coordinó el proceso a nivel de campo,

Involucrándose además en el manejo de la base de datos; la misma está a disposición para brindar información detallada a consideración de los usuarios interesados, sea esta por comunidad: barrio, aldea o caserío. Queremos externar nuestro agradecimiento a los líderes voluntarios por el apoyo, esfuerzo y dinamismo, así como los importantes aportes técnicos del equipo de profesionales facilitadores que supervisaron el levantamiento de datos, digitalización, procesamiento, análisis e interpretación de resultados.

Finalmente, en nombre de la población de nuestro municipio y de la Corporación Municipal, manifestamos nuestro profundo agradecimiento a la Agencia de

Cooperación Internacional de Japón (JICA) y al Consejo Intermunicipal de La Mancomunidad (MAFRON) por el apoyo técnico De la Secretaria Del Interior (SEIP) y financiero De La Alcaldía Municipal que nos brindaron para lograr la realización este importante estudio.

Gina Yabilet Bonilla Robles \_\_\_\_\_ Alcaldesa  
Municipal

### **Personas Que Participaron En La Elaboración De Este Estudio**

Cargo	Nombres
<b>Técnico facilitador FOCAL II /SDHJGD</b>	Víctor Rápalo Enoc García
<b>Técnico NASMAR</b>	Ing. Margen Barahona

---

*Informe final línea base demográfica y socioeconómica de El Triunfo*

<b>Coordinador de PDM</b>	Wilfredo Mendoza
<b>Técnico Municipal</b>	
<b>Facilitadores</b>	
Hugo Francisco Hernández	Víctor
Alexander Mercado	
Lester Ponce	
Fredy Agustín Hernández	
Sonia Waleska Huete	
Carlos Lenin Rivera	
José Luis Ponce	
Celia María Martínez	
<b>Supervisión</b>	Ing. Margen Barahona

Líderes voluntarios participantes en el levantamiento

Nombre líder	Comunidad
<b>Darwin Bravos</b>	San Buena Ventura 2
<b>Milton Aguilar</b>	San Buena Ventura 2

*Informe final línea base demográfica y socioeconómica de El Triunfo*

<b>José Ronaldo Ordoñez</b>	San Buena Ventura 2
Nuria Suyapa Bravo	San Buena Ventura 2
Dania Escalante	Santa Martha
Ermis Pastrana	Santa Martha
<b>Exania Maribel Martínez</b>	Santa Martha
<b>Henry Zelaya</b>	Santa Martha
<b>Mariel Zuniga</b>	Los Angelitos
<b>Iris Yamileth Mendoza</b>	Los Angelitos
<b>Jorge Alberto Mendoza</b>	Los Angelitos
<b>Brenda Orfelía Osorio</b>	Los Angelitos
<b>Gersi Enoc García</b>	Azacualpa
<b>Duvani Aguilera</b>	Azacualpa
<b>Yansy Carolina Ríos</b>	Azacualpa
<b>Edwin José Quiroz</b>	Azacualpa
<b>Douglas Montes</b>	Azacualpa
<b>Besner Alexander</b>	Las Casitas
<b>Claudia NohemiM.</b>	Las Casitas
<b>Israel Ochoa</b>	Las Casitas
<b>Entimo Fabián Ochoa</b>	Las Uvas
<b>Nerlin Yonatan Ochoa</b>	La Uvas
<b>Osman Omar Maradiaga</b>	La Calera
<b>Griselda Lagos</b>	La Calera

**Líderes voluntarios participantes en el levantamiento**

<b>Nombre líder</b>	<b>Comunidad</b>
<b>Roger Omar Zepeda</b>	<b>Rio Grande # 1</b>

*Informe final línea base demográfica y socioeconómica de El Triunfo*

<b>Lurvis N. Valladares</b>	<b>Rio Grande # 1</b>
<b>Yoselin Xiomara Rivera</b>	<b>El Ángel</b>
<b>Lenar Duvan Ochoa</b>	<b>El Ángel</b>
<b>Eliana Suazo</b>	<b>El Ángel</b>
<b>Pascual Ramón Montés</b>	<b>El Ángel</b>
<b>Carlos Eleazar Benítez</b>	<b>Santa Catarina</b>
<b>Yaneli Azucena Aguilar</b>	<b>Santa Catarina</b>
<b>Deibi Estrada</b>	<b>Santa Catarina</b>
<b>Said Daresi Artola</b>	<b>El Estribo</b>
<b>Breidis Edicia Centeno</b>	<b>El Estribo</b>
<b>Claudia Isarela Muñoz</b>	<b>Santa María</b>
<b>Iris Ariela Zepeda</b>	<b>Santa María</b>
<b>Cintia Baquedano</b>	<b>Santa María</b>
<b>Mercy Adalid Mercado</b>	<b>Santa María</b>
<b>Fátima Ochoa</b>	<b>Santa María</b>
<b>Sobeida Méndez</b>	<b>El Burillo y El Barrial</b>
<b>Sonia Raquel Gómez</b>	<b>Matapalos</b>
<b>Andrés Ramírez</b>	<b>Matapalos</b>
<b>Alicia María Zepeda</b>	<b>Bo.Brisas del Rio Guale</b>
<b>Grisbel Méndez</b>	<b>Bo. Brisas del Rio Guale</b>
<b>Iris Amanda Chavarría</b>	<b>Bo. San Miguel</b>
<b>Eslin Yulieth Ortiz</b>	<b>Bo. San Miguel</b>
<b>José Carlos Zepeda</b>	<b>Bo. San Miguel</b>

Líderes voluntarios participantes en el levantamiento

<b>Nombre líder</b>	<b>Comunidad</b>
<b>José Armando Salazar</b>	<b>Bo. san Miguel</b>
<b>Cándida Mariela Cruz</b>	<b>El Coyol</b>

<b>Ibania Maricela Cruz</b>	El Coyol
Ledis Ismael Osabas	El Coyol
Milexis de Jesús Mercado	El Perico N <sup>a</sup> 1
Riccy Johana Alvarado	El Perico N <sup>a</sup> 1
<b>Esperanza Gonzales</b>	El Perico N <sup>a</sup> 1
<b>Jarvin José Herrera</b>	El Perico N <sup>a</sup> 1
<b>Melis Patricia Muñoz</b>	Las Lajas
<b>Calixto Maradiaga</b>	Las Lajas
<b>Geysel pamea Merlo</b>	San Ramón
<b>Alcides Maradiaga</b>	Rio Grande 2
<b>Ada Rubenia Maradiaga</b>	Rio Grande 2
<b>Ilda Rosario Betancourth</b>	Rio Grande 2
<b>Dayci Alicia Elías</b>	San Juan
<b>Cristhian Alexis Maradiaga</b>	San Juan
<b>Ibania Yadira Rico</b>	Los Garrobos
<b>Thelma Melitza Palma</b>	Los Garrobos
<b>Dexa Anabel Palma</b>	Los Garrobos
<b>Marcelino Reyes</b>	Barrio Nuevo
<b>Kelin Raquel Acosta</b>	Barrio Nuevo
<b>Iris Darlenis Castillo</b>	Las Crucitas
<b>Mar Luz Villalobo</b>	Las Crucitas
<b>Exania M. Martínez</b>	Las Crucitas

Entre otros.

## INDICE

<b>CONTENIDO</b>	<b>PAGINA</b>
<b>Introducción</b>	<b>6</b>
<b>Resumen Ejecutivo</b>	<b>7</b>
Metodología Aplicada	8
<b>I. Marco Referencial</b>	<b>9</b>
I.1 Antecedentes Históricos del Municipio.	9
I.2 Ubicación Geográfica.	15

I.3 Características Físicas.	18
I.4 Características Biológicas.	19
I.5 Características Sociales.	21
<b>II. Institucionalidad e Inversión para el Desarrollo</b>	<b>25</b>
II.1 Desempeño Municipal.	25
II.2 Presencia Institucional en el Municipio.	28
II.3 Sociedad Civil.	30
II.4 Inversión Social.	31
<b>III. Infraestructura Básica</b>	<b>33</b>
III.1 Vial.	33
III.2 Electricidad.	34
III.3 Telefonía y Correos.	34
III.4 Social.	34
III.5 Salud.	35
III.6 Educativa.	35
III.7 Productiva.	38
<b>IV. Análisis de los Principales Indicadores Socioeconómicos.</b>	<b>40</b>
IV.1 Población.	40
IV.2 Salud.	42
IV.3 Servicios Básicos.	45
IV.4 Vivienda.	47
IV.5 Educación.	50
IV.6 Igualdad entre los Sexos a Nivel Educativo.	57
IV.7 Economía.	58
IV.8 Participación.	62
<b>V. Conclusiones</b>	<b>64</b>
<b>VI. Anexos:</b>	<b>67</b>
Infraestructura Básica Existente en el municipio por comunidad.	68
Instituciones Públicas y Privadas que intervienen en el municipio.	72
Presencia institucional por comunidades del municipio.	73
Presencia organizaciones de Sociedad Civil por comunidad	74
Viviendas Ocupadas y Desocupadas por Comunidad	77
Matriz de indicadores obtenidos en el Marco de los ODM y	78
ERP	
Profesión u Oficio de la población en edad de trabajar.	80
Ocupación actual de la población en edad de trabajar	80
Organigrama de la Municipalidad.	82

Croquis censales y listados de casa del casco urbano.	83
Instrumento Censal Línea Base	114
Galería Fotográfica.	116

## INTRODUCCION

El presente documento incluye los datos cuantitativos y el análisis cualitativo de los indicadores socioeconómicos levantados a nivel censal, con participación social, en el Municipio de El Triunfo, Cholulteca; datos levantados durante el 16 de Octubre del 2017 al 10 de julio del 2018, en todo el casco urbano y todas las comunidades, y que representan la base para medir y comparar los avances en materia de desarrollo en cuanto a los Objetivos de Desarrollo del Milenio (ODM) y la Estrategia de Reducción de la Pobreza(ERP).

El documento contiene la presentación por la Alcaldesa Gina Yabilet Bonilla Robles, una introducción, el resumen ejecutivo, y seis capítulos; el primero trata el marco de referencia desarrolla el contexto biofísico y socioeconómico, que incluye los antecedentes históricos del

municipio, su ubicación geográfica y se realiza la caracterización del municipio a nivel físico, biológico y social.

El capítulo segundo hace un breve análisis sobre la institucionalidad existente y la inversión para el desarrollo, tomando en consideración la situación del desempeño de la municipalidad, la presencia institucional en el municipio, el nivel de organización de la sociedad civil y la inversión social ejecutada en el Municipio de El Triunfo durante el 2017 y 2018.

El capítulo tercero describe, en síntesis, la infraestructura básica existente en el Municipio en cuanto a los aspectos de salud, educación, productivos, vial e infraestructura social, con el propósito de tener una idea general de las disponibilidades existentes en este campo, y por ende de las carencias o deficiencias que repercuten en la cobertura de los sectores analizados.

En el capítulo cuarto se analizan los principales indicadores socioeconómicos recolectados censalmente, en las variables de población, salud, servicios básicos, vivienda, educación, igualdad entre los sexos a nivel educativo, economía y participación social y ciudadana, los cuales representan el conjunto de indicadores bases para medir los avances del desarrollo municipal.

El capítulo quinto resume las principales conclusiones de los resultados del trabajo censal que muestra la actual situación del municipio a la luz de los ODM y la ERP.

En el capítulo sexto se agregan como anexos los cuadros que muestran la presencia institucional, la existencia de organizaciones de la sociedad civil, inversión social realizadas durante el 2017, y 2018 infraestructura básica y viviendas existentes, la frecuencia simple del censo y la matriz de los principales indicadores en el marco de los ODM y la ERP.

Esperamos que el presente estudio sea utilizado como un instrumento valioso para proponer y medir hacia el futuro el desarrollo de nuestro Municipio de El Triunfo.

#### RESUMEN EJECUTIVO

- ✚ El Municipio de El Triunfo cuenta con una población de 31,895 habitantes, distribuidos en 11 aldeas 136
- ✚ Del total, 15,881 son hombres y 16,014 mujeres. Existe un promedio de 5 o más personas por vivienda.
- ✚ La población menor o igual a 18 años es del 41.75% del total, lo que muestra una población relativamente joven y que en los próximos años estará presionando por nuevas fuentes de trabajo y nuevos servicios públicos, entre otros aspectos.
- ✚ Los nacimientos para el año 2017 es de 192 niños, lo que significa una tasa de natalidad de 1 % de la población.

## *Informe final línea base demográfica y socioeconómica de El Triunfo*

- ✚ Existen 1476 madres solteras. En la mayoría de las viviendas, viven dos o más familias.
- ✚ La tasa de mortalidad materna durante el parto y el posparto para el 2017 fue de 22 muertes, por los 192 partos atendidos, sin embargo, la mortalidad infantil en el período fue de 22 niños menores de 5 años, esto representa una tasa de mortalidad infantil
- ✚ Entre las enfermedades de mayor incidencia en la población están: las infecciones respiratorias que afectaron al (28.8%) de la población, chicunguya (26.1%), Dengue clásico 7.63%, Asma Bronquial 6.85%, Diarreas 5.28%, ZIKA 4.47%) Hipertensión Arterial 3.97% Diabetes (3.75%) paludismo (3.18%), Discapacidad 3.84% enfermedades en la piel 2.35% Neomenia 1.07% Consumo de Alcohol 0.83% cáncer 0.39% al igual que el dengue hemorrágico.
- ✚ El 100% de la población recibe el servicio de agua, a través de diferentes medios del cual el 27.23 % es a través de agua domiciliar de poso comunal, un 10.91% acarrea agua de río o quebrada, un 6.48% acarrea agua de una fuente o llave pública, el 22.93% agua de pozo propio, y el 2.89% Reservorio de agua lluvia.
- ✚ Un 6.56% de la población poseen servicio sanitario y el 47.47% de la población poseen fosa simple, 13.14% de la población posee fosa séptica, pero solamente el 59.62% la utilizan.
- ✚ -El municipio de El Triunfo cuenta con el servicio de tren de aseo favoreciendo a un 3.23% de la población.
- ✚ La cobertura del servicio de energía eléctrica es del 39.01 %, y el servicio de alumbrado público que recibe la mayor parte de la población.
- ✚ -El combustible de cocina más usado es la leña, el cual representa 89.8% y el segundo más usado es la electricidad representado el 3.29%, el tercero es querosén para cocinar de 1.55%, el eco fogón de 2.71%.
- ✚ 13,248 niños y jóvenes se encuentran en edad escolar (41.53% del total de la población), de estos 51.61% son varones y 48.39% son mujeres; de este total sólo el 100% están estudiando.
- ✚ La tasa de analfabetismo en el municipio de El Triunfo es de 9.22 %
- ✚ La población estudiantil que ha logrado llegar a nivel diversificado es un 10.39% de la que se encuentra en edad de este nivel, por lo que el nivel de profesionalización y calificación del recurso humano del municipio es el esperado para lograr impulsar el desarrollo local.

- ✚ Las principales actividades económicas del municipio son la agricultura y ganadería y el comercio y los servicios profesionales, estos últimos en los sectores educación, salud y desarrollo.
  - ✚ La mayor fuerza de trabajo predominante está en el sector de ocupaciones con el 78.98%
  - ✚ Población en edad de trabajar (PET) del municipio representa el 78.96% del total de la población.
  - ✚ Existen un total de 25,185 diferentes profesiones y oficios.
1. La profesión que sobresale es la de Perito Mercantil y Maestros de primaria, en tanto los oficios más relevantes son: oficios domésticos, agricultor, jornaleros, albañiles, comerciantes y obreros.

## 1.2 METODOLOGÍA APLICADA

La Mancomunidad de Municipios del Sur, NASMAR le solicitó a la Secretaría del Interior y Población la inclusión de esta Mancomunidad en el Programa de Fortalecimiento a las Capacidades Locales, habiendo obtenido una respuesta positiva. Posteriormente la NASMAR socializó este programa con los Municipios socios de dicha mancomunidad dando como resultado una buena aceptación de las autoridades locales y civiles. El municipio de El Triunfo, Choluteca mostró interés en participar en el proyecto y fue asignado a la Unidad Técnica de Desarrollo Municipal, quien designó un técnico para participar en el taller de inducción impartido por la Cooperación Japonesa-JICA y la SEIP, posteriormente se involucraron el técnico municipal en las jornadas de trabajo. Luego de participar en el proceso de inducción se presentó la propuesta a la Corporación Municipal y fue aprobado el presupuesto para dar inicio con este proyecto; elaboramos el Plan de Trabajo y llevamos a cabo la selección de los líderes comunitarios, con el apoyo de la Mancomunidad de MAFRON. Se capacitó a 24 facilitadores y 1 líder comunitario que fueron quienes llevaron a cabo el proceso de levantamiento de información en sus comunidades. Los líderes comunitarios elaboraron los mapas censales de sus respectivas comunidades, llenaron los cuadros de identificación de viviendas de la comunidad y se recolectaron datos básicos de la comunidad. Para emprender el proceso se desarrolló la metodología en las siguientes fases:

### **Fase 1: Diseño y organización:**

- ✚ Preparación de instrumento de levantamiento de la información (boleta)
- ✚ Revisión de la propuesta metodológica y los indicadores
- ✚ Asignación de Técnico Municipal
- ✚ Preparación de material para capacitación
- ✚ Capacitación al equipo técnico Municipal - facilitador

**Fase 2: Promoción e Inducción:**

- ✚ Concertación del proceso con la Corporación Municipal (Firma de la Carta de compromisos)
- ✚ Selección de líderes comunitarios para participar del proceso de levantamiento.
- ✚ Capacitación metodológica y concertación de compromisos con líderes comunitarios.
- ✚ Preparación de los croquis y listado de jefes (as) hogar, por comunidad.
- ✚ Realización de asambleas comunitarias para socializar el proceso y motivar a la población.





Fase 3: Levantamiento

- ✚ Reunión del equipo comunitario para la distribución geográfica de trabajo (esta se hace de acuerdo al mapa censal).
- ✚ Líderes comunitarios realizan jornadas de levantamiento de boletas (una por familia) y llenado de formatos de información secundaria.
- ✚ Revisión de boletas levantadas, los líderes comunitarios preparan paquetes y entregan al facilitador
- ✚ El Facilitador Municipal supervisa y da seguimiento
- ✚ El Facilitador revisa resultados y hace el control de calidad de las boletas levantadas.
- ✚ Revisión final y preparación de paquete de la comunidad listo para digitalizar.

Fase 4: Tabulación y análisis

1. El Facilitador Municipal revisa y ordena las boletas e información levantada por comunidad
2. Técnicos de Digitación en el proceso
  - ✚ Tabulación de boletas en un programa especial con la cooperación de Técnicos de la SEIP (Secretaría del Interior y Población y la Cooperación Japonesa-JICA). Este programa refleja los datos estadísticos en cada una de las variables de la boleta.
  - ✚ Preparación y revisión de cuadros de salida
  - ✚ Elaboración cuadro de línea base
  - ✚ Análisis de resultados y elaboración del borrador de informe final

Fase 5: Validación, Socialización, Edición y Transferencia

-  Validación de resultados
-  Corrección, revisión y estilo del informe final
-  Edición de documento
-  Socialización y entrega de documento en cabildo abierto a la Corporación Municipal, y a los líderes comunitarios de cada una de las Comunidades.

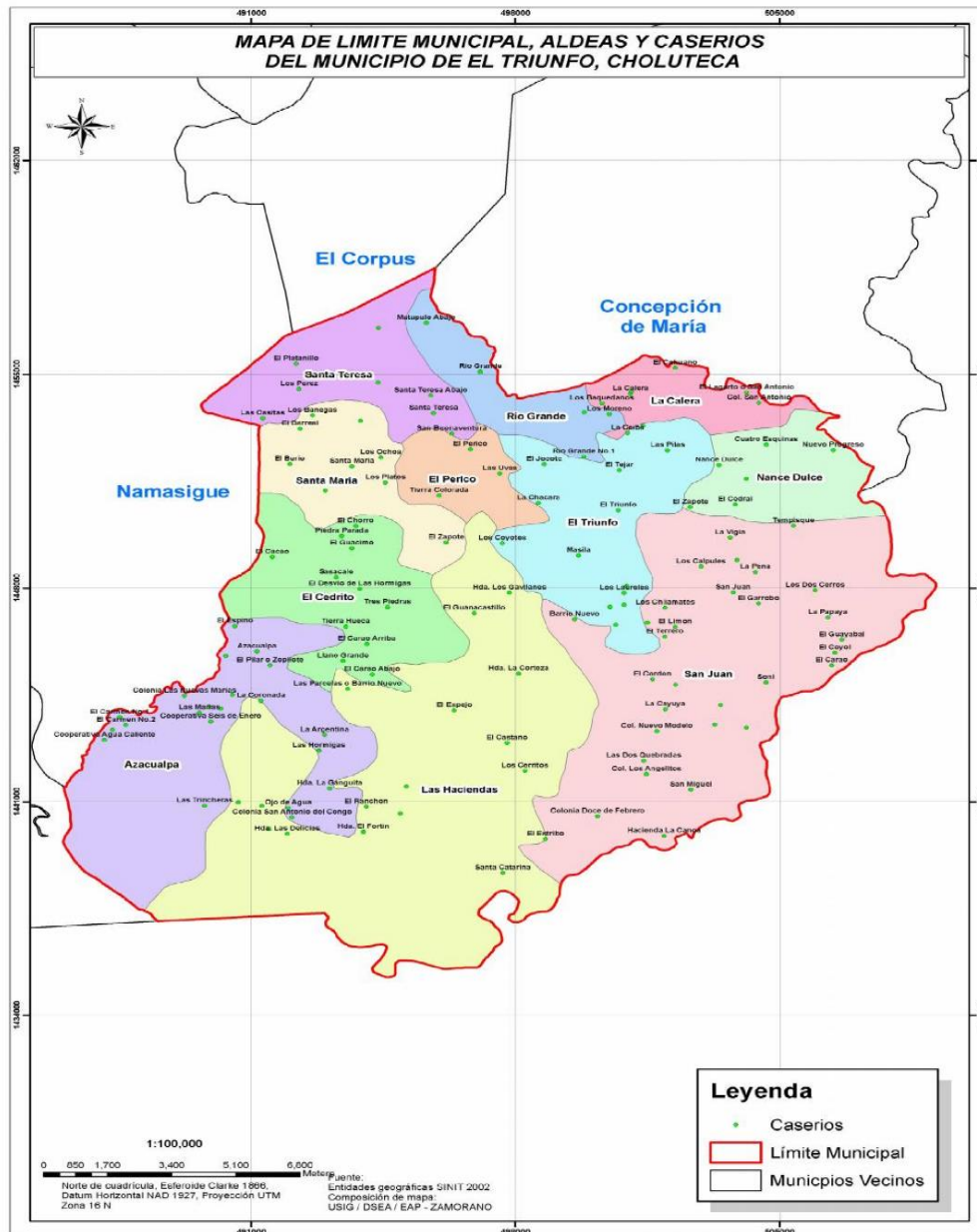
## **I. MARCO DE REFERENCIA**

### 1.1 ANTECEDENTES HISTÓRICOS DE EL TRIUNFO

El Municipio de El Triunfo perteneciente al Departamento de Choluteca, ha recibido el nombre El Triunfo de Esquipulas desde el año 1901, pues anteriormente era llamada Aldea "Los Jobs" y Pertenecía al Municipio del Corpus. En ese tiempo los milicianos (Persona mayor de 18 años que puede elegir), debía trasladarse Semanalmente al CORPUS donde hacían las famosas "paradas" (marchas con el Rifle sobre el hombro") considerando lo anterior y el hecho que el viaje hacia el Corpus representaba un día de camino en bestia, actitud que fue Repudiada y eso unido al deseo de formar un propio municipio llevó a Conflictos de la población con El Corpus, que previo a la reunión de 1000 hombres (cantidad mínima para organizar un municipio), trajo como Consecuencia la formación del Triunfo de Esquipulas, debido al triunfo Logrado en el conflicto, y el apellido "Esquipulas " por el patrón del mismo, organizándole la primera municipalidad integrado por un Alcalde: Alejandro Estrada y compañeros municipales: Yanuario Quiroz, Crescencio Landero, Juan Ancelino Martínez y Bernardino Arriaga como síndico. Contaba en esa época el Triunfo con 30 casas.

En el siglo pasado el propietario de todo el municipio fue el guatemalteco Miguel Lancel quién donó ese terreno (llamado San Juan Guaséale). La Alcaldía en 1904 solicitó la legalización de ese terreno, que fue legalizada en 1910, con una extensión de 20 caballerías medida antigua. Ese terreno fue repartido entre la población, con autorización para poseer el terreno como dominio útil bajo las normas de pagar a 0.25 cts. Por manzana por año.

Aunque no se pudo precisar fecha alguna se obtuvo la información de un combate que tuvo lugar en la "Loma de los Pastores" situada en la hacienda Sta. Teresa, a 5 km. del casco, en donde el General Francisco Martínez Alias "Chico", nacionalista, con menos armas pero más elemento humano entabló combate con el liberal General Ramiro Díaz, quién contaba con poca gente pero no mayor y mejor armamento durante 2 días, venciendo el primero, algunos refieren que ese combate ocurrió días antes de la presidencia del General Tiburcio Carías Andino. Otro aspecto es la existencia de figuras en piedra de seres humanos, o porciones corporales, así como ollas, cántaros, de barro, figuras de animales en el lugar llamado "Los Calpules". Aunque la población desconoce el significado de los mismos, muchos refieren que son restos de un poblado que existía en el siglo pasado y que por razones ignoradas se trasladaron a otros lugares.



**Tradiciones:**

Entre las tradiciones sobresalen algunas actividades que se realizan en las ferias patronales:

Alboradas, Quema de pólvora, Procesiones con acompañamiento de música de banda,

Guancaco (Visita de Santos de otros lugares a nuestras ferias) Misas, Vigilias, Juegos tradicionales, Encuentros deportivos, Noches culturales, Fiestas bailables

En la feria en honor al Cristo Negro de Esquipulas y la virgen de Santa Rosa de Lima.

El Municipio de El Triunfo es un pueblo muy tradicional, como muchos de nuestro país, en este municipio se celebran dos ferias patronales. La primera feria se celebra el 14 de febrero en Honor al Cristo Negro de Esquipulas y la segunda el 30 de agosto en a la Virgen de Santa Rosa de Lima. En estas fiestas, es muy común encontrar, juegos pirotécnicos, encuentros deportivos, fiestas bailables, comidas típicas. En semana santa la comida tradicional es la sopa de pescado y las jaleas de las frutas de temporada como ser mango y jocote.

En lo religioso celebran bautizos, bodas y procesiones. Entre otras fiestas de carácter oficial están: El día de la madre, día del niño, día de la independencia, la navidad y el año nuevo.

**Fiestas Tradicionales:**

1. celebración de la feria patronal en honor a la virgen de la Caridad.
2. Celebración de la feria agustina.
3. Celebración de las fiestas patrias el 15 de septiembre con desfiles del instituto y las escuelas, kínderes.
4. Celebración del día de la madre segundo domingo de mayo.
5. Celebración del día del padre.
6. Celebración del día del niño.
7. Visitar sus difuntos el 1 y 2 de noviembre.
8. 24 de diciembre noche buena.
9. 31 diciembre fin de año y quema de personajes o judíos llenos de pólvora.

**Religión:**

La mayoría de la población en el Municipio de EL Triunfo es católica pero también ay Iglesias Evangélicas.

**Gastronomía antigua y existente**

Estofado, chanfaina, chicharrones, sopa de mondongo, sopa de gallina con arroz de maíz, sopa de olla, sopa de semillas de ayote, Nacatamales, montucas, tamalitos pisque, tamalitos de

cenizas, turrone, dulces, pan casero. Con chicharrón, tamales, y tamalitos de maíz **Bebidas y**

**Comidas Típicas:**

10. Sopa de garrobo.
11. Sopa de mondongo.
12. Tamalitos de elote.
13. Atole de piñón o atol agrio.
14. Atole de maíz nuevo.
15. Tamalitos de frijol.
16. Tamales de carne.
17. Baleadas.
18. Pupusas
19. Pan de torta.
20. Sopa de frijoles con huevo.
21. Nuéganos.
22. Fresco de morro.
23. Fresco de piña.
24. Fresco de tamarindo.
25. Sopa de gallina india.
26. Guisado de garrobo.
27. Bistec de cusuco.
28. Torrejas
29. Ciruelas en miel.
30. Ayote en miel.
31. Totoposte
32. Rosquetes
33. Arroz con leche.

**Patrimonio Histórico**

Iglesia Católica

Municipalidad

Anexo de la Escuela Pedro Nufio

**Actividades económicas que sustentan la población**

**1. Agricultura:**

Maíz, frijol, maicillo, Café.

**Ganadería:**

Avícola, bovino, porcino.

**Comercio:**

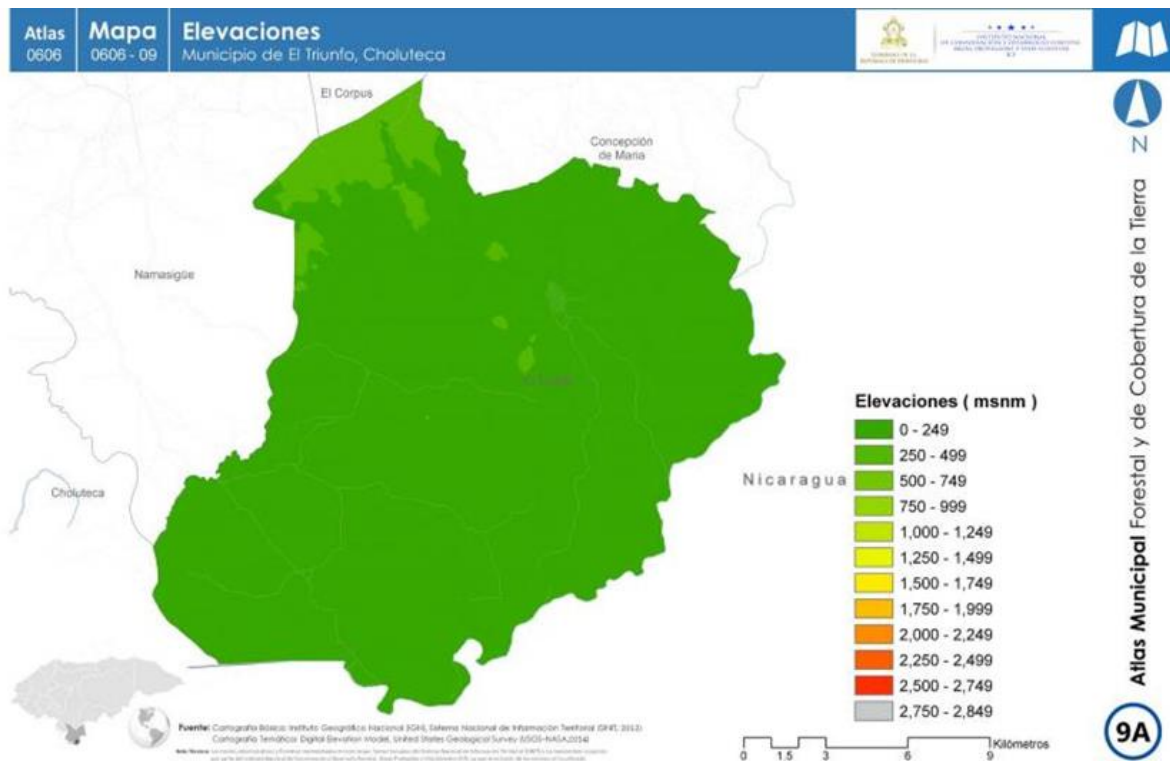
La infraestructura de comercialización de este municipio está formada por agentes que intervienen en el proceso de distribución que es exactamente el mismo que utilizan los campesinos independientes, es decir que los productores son dueños de sus cosechas y están en libertad de decir a quien, y a qué precio venderán el producto de sus cosechas. Afrontan las mismas dificultades, sintiéndose agobiados principalmente por los cambios climáticos q muchas veces afectan las cosechas.

**Industria:**

Parte de la economía del municipio de El Triunfo está sustentada por la existencia de la agricultura, ganadería, la carpintería, así como talleres de mecánica y soldadura. De las cuales la mayoría se encuentra en la zona urbana de nuestro municipio.

**1.2 UBICACIÓN GEOGRÁFICA DE EL TRIUNFO**

El municipio de EL Triunfo De Esquipulas, se encuentra situado en la parte sur del departamento de Choluteca, a una distancia de 40 kilómetros de la cabecera departamental, posee una extensión



territorial de 291.2 kms y dimensiones de 21.8 kilómetros de norte a sur; y 12 kilómetros de este a oeste; aproximadamente a 100 metros sobre el nivel del mar y sus partes más altas llegan a medir hasta 400 metros.

### Límites Territoriales:

El municipio de El Triunfo, limita al:

1. **Norte:** con los municipios de El Corpus, Concepción De María
2. **Sur:** con Republica de Nicaragua
3. **Este:** con la Republica de Nicaragua
4. **Oeste** Con EL Municipio De Amarsigué

5.

El municipio Triunfo tiene extensión de 301.50 [ cual está en 11 aldeas caseríos, 4 casco urbano municipio.



**Extensión Territorial**

de El una territorial km] ^2 el distribuido y 37 barrios, el de este

**Altura en el municipio referencia casco urbano:**

La altura del municipio de El Triunfo es de 301,5 km sobre el nivel del mar, tomado desde la municipalidad.

**Sus coordenadas son las siguientes:**

Latitud: 13°.0700N Longitud: -87°0000 O

## **Desglose De Aldeas y Barrios de Municipio de El Triunfo #1**

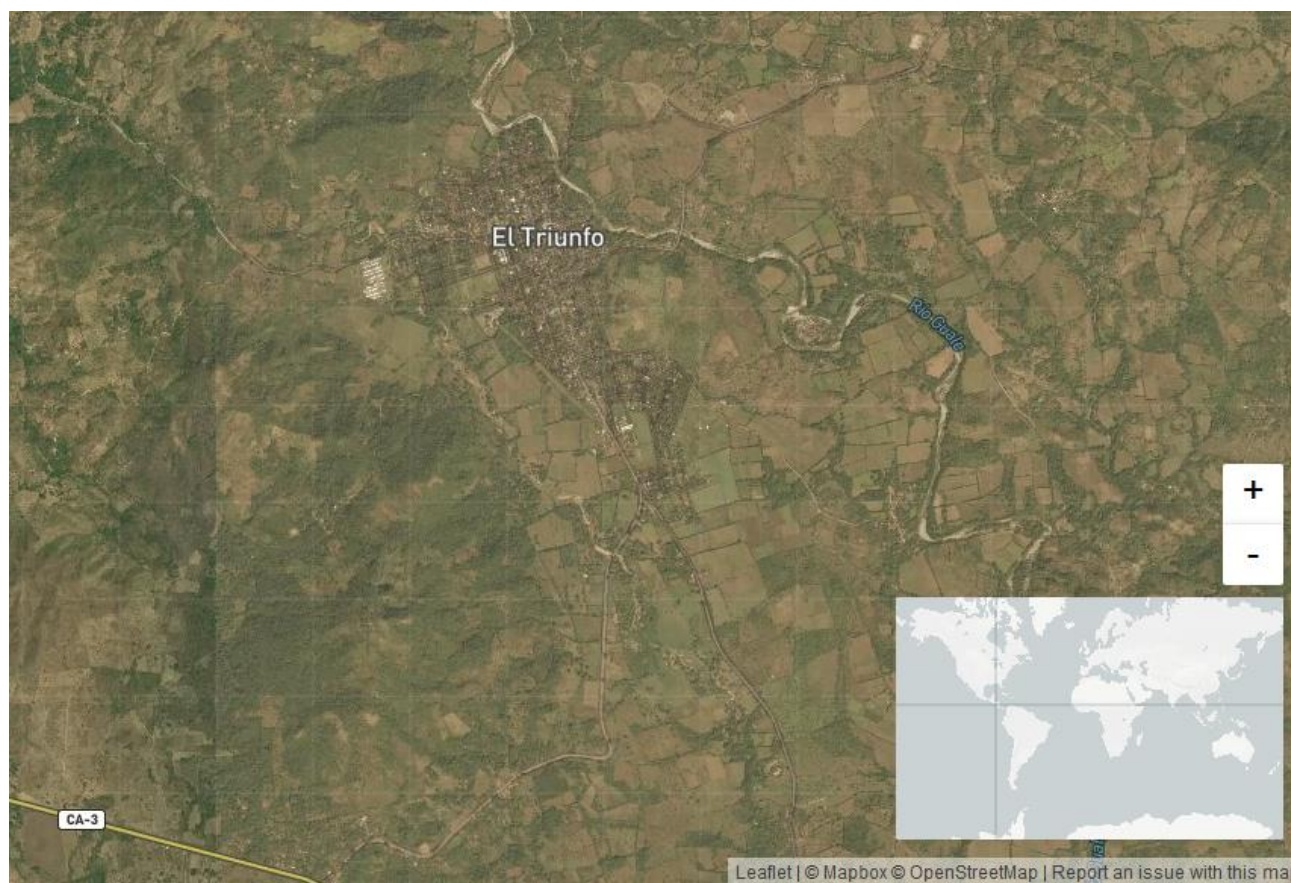
<b>Aldea</b>	<b>COMUNIDAD</b>
	El Triunfo
	Barrio El Centro
	Col. Bello Horizonte
	Barrio El Tololo
	Barrio Brisas Del Rio Guale
	Barrio El Calvario
	Col. Gracias a Dios
	Barrio La Cruz
	Barrio San Miguel
	Barrio San Jose
	Barrio Morazan
	Col. Nueva Suyapa
3. El Cedrito	El Cedrito
	El Cacao
	El Carao Abajo
	El Carao Arriba
	El Chorro
	El Desvio de Las Hormigas
	El Guacimo
	Llano Grande
	Piedra Parada
	Sasacale
	Tierra Hueca
	Tres Piedras
	San Fco. De Sasacale
	Colon
4. El Perico	El Perico
	La Chacaras
	Las Uvas
	Los Coyotes
	San Buenaventura
	Los Lopez
5. La Calera	La Calera
	Col. San Antonio
	El Cahuano
	El Lagarto o San Antonio
	La Ceiba
	Los Baquedanos
	Los Moreno
	Los Velasquez
	Mercedes del Perico o El Campo
La Ceibilla	
2. Azacualpa	El Pilar o Zopilote
	Hacienda La Luna
	La Argentina
	Las Marias
	Las Trincheras
	Nueva Concepcion o El Platanar
	Ojo de Agua
	La Loma de Los Micos
	Coop. 4 de Diciembre
	Los Corralitos
	El Faro
	Quebrada Honda
	Coppertiva Unidad y Esfuerzo

<b>6. Las Haciendas</b>	Las Haciendas
	El Angel
	El Castano
	El Espejo
	El Guanacastillo
	El Ranchon
	Hda. La Corteza
	Hda. El Cedral
	Hda. El Fortin
	Hda. La Ganguita
	Hda. Las Delicias
	Hda. Los Gavilanes
	Hda. Los Lirios
	Hda. Los Tacos
	La Coronada
	Las Hormigas
	Las Parcelas o Barrio Nuevo
	Los Cerritos
	Nueva Esperanza o La Florida
	Santa Catarina
	Las Arenas
	La Bajada del Castaño
	Las Lajas
	Hda. Los Pichez
	Flor del Campo
	COL. Altos de Doña Julia
	Col. Uvas del Futuro
	Col Nueva Betel
	Col. Nuevo Cahuano
	Col. Nueva Ilusion
	Col. La Flor
	Col. Siempre Unidos
Col Almirante de El Fortin	
Hacienda Bella Vista	
Hacienda Los Cocos	
Grupo Campesino San Andres	
Col Nuevo Amanecer	
<b>7. Nance Dulce</b>	Nance Dulce
	Cuatro Esquinas
	El Cedral
	El Zapote
	Loma Tendida
	Nuevo Progreso
	060607012San Ramon
	Hato Nuevo
	Hacienda El Dorado
	Hacienda El Tamarindo
Col. Nance Dulce	

<b>8. Rio Grande</b>	<b>Río Grande No.2</b>
	<b>Colonia Rio Grande</b>
	<b>Matapalo Abajo</b>
	<b>Rio Grande No.1</b>
	<b>060608009Rio Grande No.3</b>
<b>9. San Juan</b>	<b>San Juan</b>
	<b>Barrio Nuevo</b>
	<b>Cerro de Hule</b>
	<b>Col. Defendamos Lo Nuestro</b>
	<b>Colonia Doce de Febrero</b>
	<b>Col. Guadalupe</b>
	<b>Col. Los Angelitos</b>
	<b>Col. Nuevo Modelo</b>
	<b>El Carao</b>
	<b>El Cordon</b>
	<b>El Coyol</b>
	<b>El Estribo</b>
	<b>El Garrobo</b>
	<b>El Guayabal</b>
	<b>El Limon</b>
	<b>El Terrero</b>
	<b>Hacienda La Canoa</b>
	<b>La Caoba Triunfena</b>
	<b>La Cuyuya</b>
	<b>La Papaya</b>
	<b>La Peña</b>
	<b>La Vigia</b>
	<b>Las Dos Quebradas</b>
	<b>Los Calpules</b>
	<b>Los Chilamates</b>
	<b>Los Dos Cerros</b>
	<b>San Jeronimo o Colonia Siete de Mayo</b>
	<b>San Miguel</b>
	<b>Santa Marta</b>
	<b>Soni</b>
	<b>Tempisque</b>
	<b>Guasaule</b>
	<b>San Esteban</b>
<b>Cuatro Esquinas</b>	
<b>Col. 12 de febrero Nuevo</b>	
<b>La Ponderosa</b>	
<b>Grupo Campesino 3 de Julio</b>	
<b>Grupo Campesino 28 de Julio</b>	
<b>Grupo Campesino Agua Dulce del Guasaule</b>	
<b>Grupo Campesino Nueva Esperanza</b>	
<b>Grupo Campesino Nuevo Progreso</b>	
<b>Grupo Campesino Union y Esfuerzo</b>	
<b>La Fraternidad</b>	
<b>Col. Brisas de Guasaule</b>	
<b>Col Maura Catalina Gutierrez</b>	
<b>Hacienda San Cristobal</b>	

<b>10. Santa Maria</b>	<b>Santa María</b>
	<b>Cantarranas</b>
	<b>Col. Vecinos de Santa Teresa</b>
	<b>El Barreal</b>
	<b>El Burio</b>
	<b>El Zapote</b>
	<b>Los Banegas</b>
	<b>Los Ochoa</b>
	<b>Los Platos</b>
	<b>Tierra Colorada</b>
	<b>Los Vallejo</b>
	<b>Los Vega</b>
	<b>El Valle</b>
	<b>La Liga</b>
	<b>Los Hute</b>
<b>11. Santa Teresa</b>	<b>Santa Teresa El Llano</b>
	<b>El Platanillo</b>
	<b>Las Casitas</b>
	<b>Los Perez</b>
	<b>Rio Arriba o Las Bateas</b>
	<b>Santa Teresa Abajo</b>
	<b>Santa Teresa Arriba</b>
	<b>Los Maradiaga o Tres Palmas</b>
	<b>Los Mercados</b>
	<b>Santa Teresa Centro</b>

## **Mapa Satelital del Municipio de El Triunfo**



### 1.3 CARACTERÍSTICAS FÍSICAS

Principales ríos y quebradas que lo cruzan  
*Municipalidad de El Triunfo*

La mayoría del municipio de El Triunfo se encuentra ubicado en la cuenca del Rio Guale, que corre al este del municipio a unos cuantos metros del municipio, es el límite político entre Honduras y Nicaragua. Existe una red de quebradas en todo el municipio que drenan en el Rio Guale; la mayoría de estas quebradas tienen agua sola mente en la época lluviosa y en la época seca tienen poca.

### **RED HIDRICA Y CUENCAS DEL MUNICIPIO**

Este municipio cuenta con un importante recurso hídrico del cual se alimentan una red de 3 rio y 5 quebradas que son:

6. Rio Grande
7. Rio Guale
8. La quebrada el picadero
9. La quebrada las mercedes
10. La quebrada el cordón
11. Rio de sasacales
12. La quebrada Santa rosa
13. La quebrada la pacona

Todas estas fuentes de agua están comprendidas dentro de la subcuenca del Rio Guale los cuales cruzan por nuestro municipio.

#### **Clima:**

Oscila entre los 28° y 38° grados centígrados. Por su naturaleza cuenta con 3 ecosistemas: Ecosistema Marino, Bosque seco silvestre, población (vida humana) y vida silvestre (manglares y lagunas).

#### **Tipos de Suelos:**

En los tipos de suelos predominan: Los suelos Arcillosos, Franco Arenosos y Francos, Pula (tierra negra) y existencia en abundancia de piedra caliza los cuales tienen un alto contenido de materia orgánica que está dada por el tipo de vegetación y también existen zonas determinadas que poseen minerales.

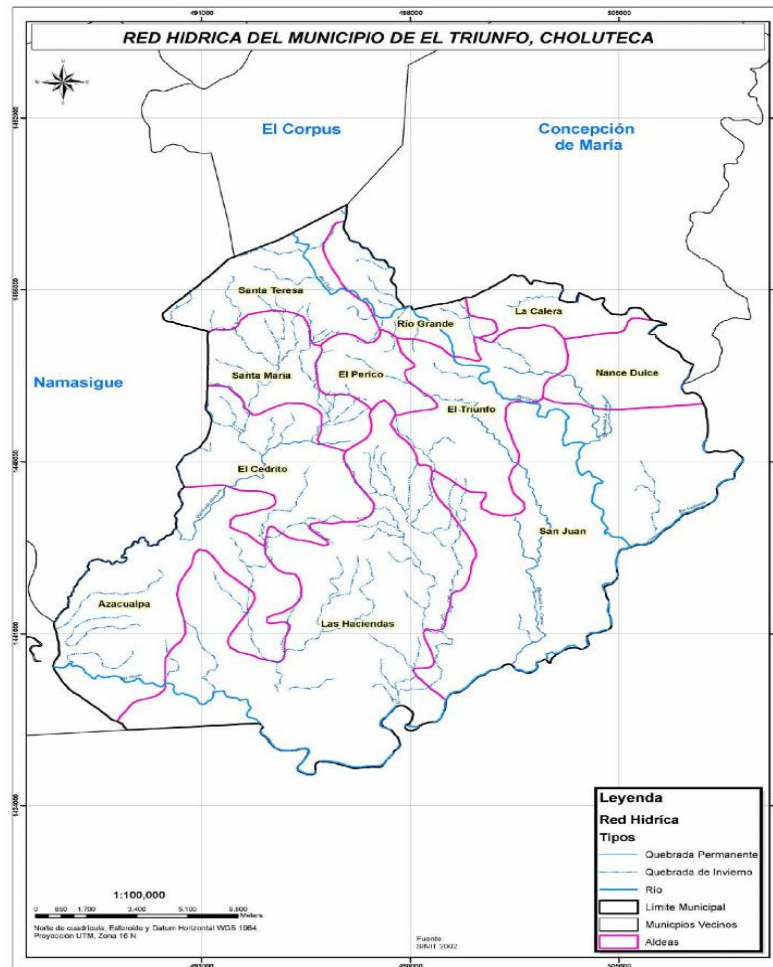
<b>Categoría</b>	<b>Superficie (ha)</b>	<b>%</b>
Agricultura tradicional - matorrales	13562.32	44.19
Pastizales - sabanas	10164.13	33.12

Agricultura tecnificada - semitecnificada	3007.91	9.80
Bosque Latifoliado	2906.18	9.47
Asentamientos humanos	552.92	1.80
Suelos desnudos	397.05	1.29
Cuerpos de agua	49.67	0.16
Sin información	44.61	0.15
Bosque mixto	4.00	0.01
Total	30688.78	100

#### Tipos de estaciones

En nuestro municipio solo se identifican dos estaciones en el año que son invierno que comprende los meses de mayo hasta octubre. Y verano en los meses de enero, febrero, marzo, abril.

#### 1.4 CARACTERÍSTICAS BIOLÓGICAS



**Las riquezas**

Del  
está  
por su  
"Guale" que  
fuente de

municipio de El Triunfo, también se encuentran otras quebradas que aumentan las riquezas en materiales de construcción. Como ser: ( arena, graba, piedra)

**hidrográficas:**

municipio  
constituido  
principal rio  
es la principal  
riego del

**Tipo de Vegetación Predominante.**

**La flora:** En el Municipio de El Triunfo se encuentra una gran variada de especies de árboles como:

Jícara, Carbón, Quebracho, Aceituno, Guanacaste, Cedro, Caoba y en la zona montañosa prevalece el pino, el Roble y el café, también se consideran algunas zonas devastadas que requieren reforestación.

También se pueden encontrar plantas medicinales tales como: El Limón, Quina, indio desnudo, Eucalipto, Hepazina, Hoja de menta, Zacate Te, Ruda, Sábila entre otras.

Entre las plantas frutales y comestibles tenemos: Mango, Naranja, Marañón, Nance, Sandia, Tamarindo, Guayaba, Papaya, Limón, Aguacate etc.

Y entre las plantas de hortalizas están: Maíz y Frijoles, Sandia que en su mayoría para consumo local.

**Cuadro del tipo de Vegetación existentes en la comunidad, plantas comestibles y medicinales.**

No.	Árboles, Madera	Medicinales	Frutales	Hortalizas
1.	Jícara	El Limón	Mango	Maíz
2.	Carbón	Quina	Naranja	Frijoles
3.	Quebracho	Eucalipto	Marañón	Café
4.	Aceituno	Hipazina	Nance	Maicillo
5.	Guanacaste	Hoja de menta	Tamarindo	
6.	Cedro	Zacate Te	Guayaba	
7.	Caoba	Ruda	Papaya	
8.	Pino	Sábila	Aguacate	
9.	Roble	Hierva Buena	Coco	
10.		Ajenjo	Sandia	

**La fauna:** es muy reducida ya que sus principales especies están en peligro de extinción debido a la cacería sin control de que son objeto dichas especies entre ellas: EL Iguana, Cusuco, Cascabel, Conejo, Coyote, Venado, Loros y las Aves de rapiña.

Entre la fauna domestica podemos mencionar lo que forma uno de los patrimonios de nuestra comunidad como lo es el Ganado Vacuno, Caballo y Mula y burro, además la crianza de cerdos y gallinas, Jolote, Pato perros, gatos etc.

**Principales Cultivos:**

En Caridad se cultivan hortalizas, verduras, árboles frutales. Cuadro # 3

No.	Hortalizas	Árboles Frutales
1.	Maíz	Mango
2.	Frijoles	Papaya
3.	Maicillo	Guayaba
4.	Café	Jocotes o ciruelas
5.		Marañón
6.		Tamarindo

**1.5 CARACTERÍSTICAS SOCIALES**

Manifestación de Relaciones Sociales entre sus Pobladores

Las relaciones sociales que manifiesta la población de El Triunfo se caracteriza por la amabilidad y la unidad de sus habitantes. También podemos destacar su hospitalidad para con los visitantes

En El Triunfo es una comunidad donde las tradiciones y costumbres están muy apegadas en su forma de vivir, se destaca dentro de las costumbres y tradiciones el aspecto religioso ya que forma parte fundamental de la vida espiritual de sus habitantes. La mayoría de los habitantes profesan la fe católica y la segunda religión más importante es la religión Evangélica. También hay otras religiones, pero son muy pocos habitantes quienes las profesan.

**Formas de Organización que**








**En Municipio de El Triunfo cuenta con varias formas de organizaciones entre los principales tenemos:**

No.	Organización
1.	Patronatos
2.	Juntas de Agua
3.	Comité de Salud
4.	Sociedad de padres de familia
5.	Consejo de maestros
6.	Clubes deportivos

- |    |  |
|----|--|
| 7. | Grupos eclesiales Católicos              |
| 8. | Junta directiva de la Iglesia Evangélica |

#### Costumbres

El Triunfo es un pueblo donde sus pobladores están muy apegados a sus costumbres podemos mencionar algunas como:

-  Jugar el futbol por las tardes y fines de semana.
  -  Ir a misas los domingos y días festivos.
  -  Jugar a las cartas en las esquinas de las pulperías.
  -  Hacer sopa los fines de semana
  -  Tomar café por la mañana y por tarde.
  -  Jugar Villar.
  -  Aseo diario de las casas.
1. Celebrar sus cumpleaños.
  2. Reunirse toda la familia en las tardes para conversar.






#### Tradiciones

**Entre las tradiciones en nuestro municipio podemos destacar las siguientes:**

1. Celebran al cristo negro de Esquipulas.
2. Celebración a la virgen de santa rosa
3. Celebrar los novenarios a difuntos
4. Rezan

#### Valores:

Los valores que más se destacan en la población de nuestro municipio son:

-  La Hospitalidad.
-  La Honradez.
-  El Respeto entre sus Habitantes.
-  La Solidaridad.
-  La Bondad.

#### Patrimonio Histórico:

-  Iglesia Católica.
-  La municipalidad

1. Anexo de escuela pedro Nufio

**Principales religiones.**

1. La Religión Católica
2. Religión Evangélica
3. Iglesia Adventista

**Formas de Recreación:**

En El Triunfo es una población relativamente joven y eso hace necesario que se creen espacios de recreación para todos estos jóvenes que están en peligro de caer en drogas y pandillas. Entre algunas formas de recreación tenemos los encuentros deportivos que se realizan todos los fines de semana. También podemos mencionar las actividades que realizan las iglesias como convivios, retiros, vigiliass para jóvenes y niños. A través del Instituto El Triunfo ha creado grupos artísticos que representan al municipio tales como, cuadro de danzas, y actualmente cuenta con una banda de guerra.

**Juegos tradicionales:**

Nuestro municipio El Triunfo aún conserva los juegos tradicionales que se realizan en las ferias patronales y otras celebraciones del año. Entre los más populares podemos destacar:

1. Carreras de cinta
2. Los maúles
3. Bolar cometas
4. Carrera de encostalados
5. Trapiche
6. Trompo
7. El palo encebado
8. Trompos
9. El comelón
10. El Huevo y la cuchara
11. La anda

Las ardillitas cambian de puesto.

**Principales celebraciones patronales y de otra índole:**

**En el Triunfo se celebran varias ferias patronales entre ellas:**

1. Feria en honor al Cristo Negro De Esquipulas
2. Feria en honor a santa Rosa De Lima

**En las ferias se realizan diversas actividades entre ellas:**

1. Alboradas por las mañanas
2. Quema de pólvora
3. Procesiones con acompañamiento de música de banda
4. Guancasco (Visita de Santos de otro lugar a nuestras ferias)
5. Misas
6. Vigilias
7. Juegos tradicionales
8. Encuentros deportivos
9. Noches culturales
10. Fiestas bailables
11. En la feria en honor a la virgen de la Caridad se hace una misa de todo el día que se realizan bautismo, bodas, confirma.

**Otras Celebraciones**

1. Celebran rezos del novenario de difuntos.
2. Se celebran las fiestas patrias.
3. Se celebra el mes de las flores en todo el mes de mayo y asen misas de acción de gracias en las casas.
4. Celebraciones navideñas.
5. Se celebra el día de la biblia.
6. El día de los Santos.

7. El día de las madres.

## II INSTITUCIONALIDAD E INVERSIÓN PARA EL DESARROLLO

### 2.1 DESEMPEÑO MUNICIPAL



La Corporación Municipal está integrada por 8 regidores, 4 del Partido Nacional y 4 del Partido liberal, la Alcaldesa y la vicealcaldesa; como en el resto del país la Corporación se reúne cada quince días.

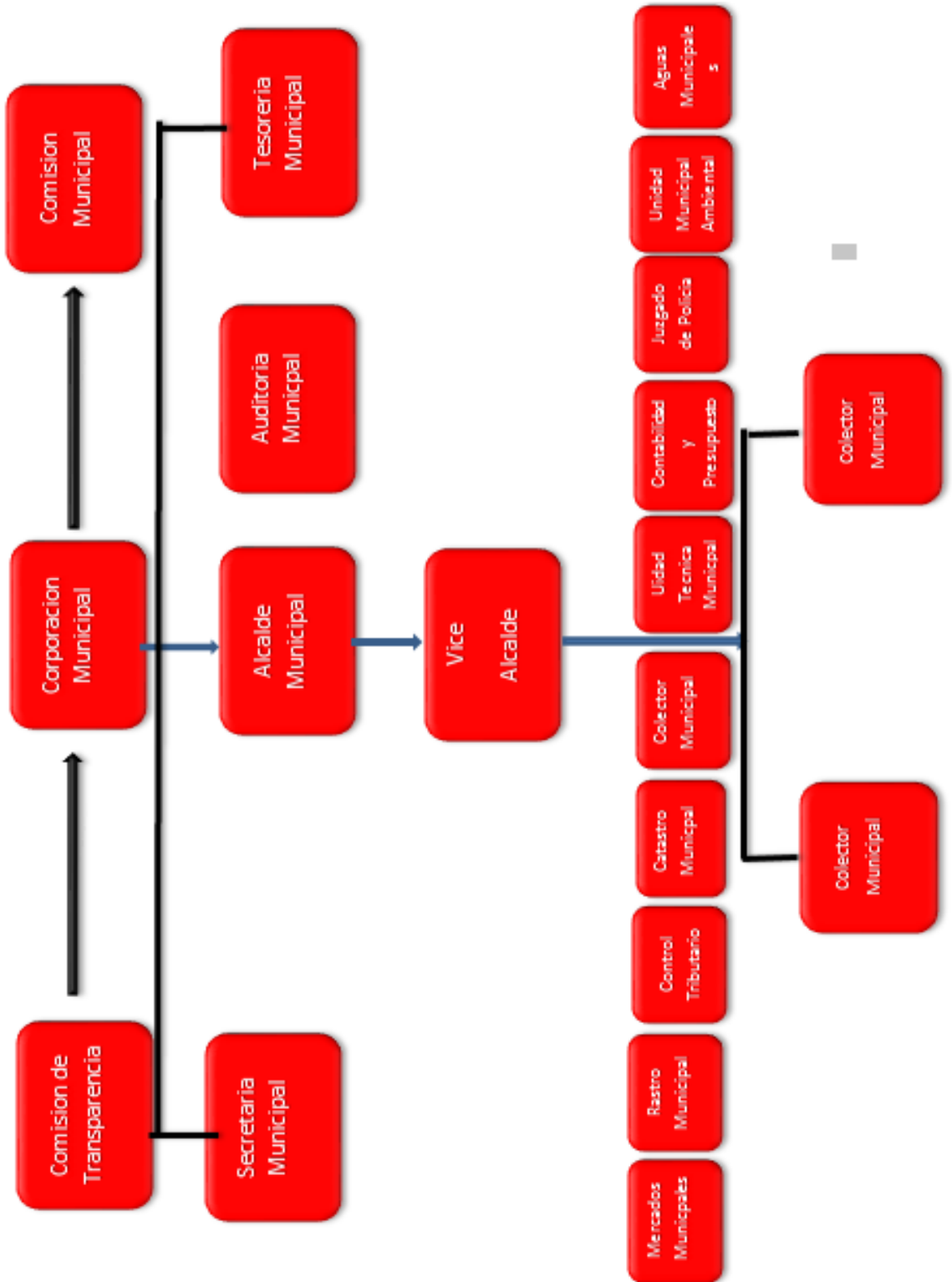
En su estructura organizacional la municipalidad cuenta con las oficinas de la Secretaría, Tesorería, Unidad Municipal Ambiental (UMA), Catastro, Departamento Municipal de Justicia, Contabilidad y Presupuesto, Control Tributario, Oficina De La Mujer, Adulto Mayor, Niñez, Adolescencia y Juventud, Conserje y Aseador Municipal, Fontanero, Jardinero y Guardia del Parque, Oficinas de técnicos Municipales Catastral y Desarrollo Comunitario, con un total de 14 empleados, incluyendo el Alcalde y el Vicecalde. (Ver organigrama en anexos).

Los servicios públicos que atiende la Municipalidad son el cementerio, centro social, tren de aseo, aseo de calle, Centro de Salud.

Las inversiones de capital se realizan exclusivamente de las transferencias recibidas, de no ser así con los ingresos corrientes no están en capacidad de financiar ninguna inversión, de lo cual se evidencia la necesidad de mejorar la gestión institucional municipal y por ende la captación de recursos para inversión

**Cuadro de las oficinas que operan en la Alcaldía Municipal**

**ORGANIGRAMA ALCALDÍA MUNICIPAL  
TRIUNFO, CHOLUTECA**



DEPARTAMENTOS Y OFICINAS	FUNCION
<b>Secretaría municipal</b>	Concurrir, certificar, comunicar, archivar, remitir, transcribir y coordinar.
<b>Departamento de Control Tributario</b>	<ul style="list-style-type: none"> <li>✚ Ejecutar el Plan Operativo por Departamento de administración Tributaria</li> </ul>
<b>Departamento de catastro</b>	<ul style="list-style-type: none"> <li>✚ Actualización y mantenimiento de catastro municipal.</li> <li>✚ Elaboración de croquis y constancias.</li> <li>✚ Mediciones, evaluaciones e inspecciones de propiedades.</li> <li>✚ Llevar el registro de pagos de bienes e inmuebles.</li> </ul>
<b>Departamento de Contabilidad y Presupuesto</b>	<ul style="list-style-type: none"> <li>✚ Brindar informes rentísticos de ingresos y egresos, presupuesto municipal, rendición de cuentas municipal</li> <li>✚ Ingresos de facturas.</li> <li>✚ Conciliaciones Bancarias.</li> </ul>
<b>Tesorería Municipal</b>	<ul style="list-style-type: none"> <li>✚ Recaudación de fondos por tributos de los contribuyentes.</li> <li>✚ Ejecutar pagos contemplados en el presupuesto.</li> <li>✚ Registro de cuentas bancarias.</li> <li>✚ Depositar diariamente en las cuentas municipales los fondos recaudados.</li> <li>✚ Registro de recibos.</li> </ul>
<b>Unidad Técnica Municipal</b>	<ul style="list-style-type: none"> <li>✚ Es el ente encargado de la ejecución de Plan de Inversión Municipal.</li> <li>✚ Y de la supervisión de los proyectos en ejecución de la municipalidad.</li> </ul>
<b>Departamento Municipal de Justicia</b>	<ul style="list-style-type: none"> <li>✚ Otorgar licencia para todo tipo de evento.</li> <li>✚ Dar a conocer ordenanzas y disposiciones de la corporación municipal.</li> <li>✚ Coordinar acciones con la policía preventiva asignada al municipio en materia</li> </ul>

	<p>de seguridad ciudadana, cumplimientos de horarios y para mantener el orden público.</p> <ul style="list-style-type: none"><li>✚ Levantar actas de compromiso en relación a denuncias de hecho que perjudican el bienestar de los vecinos del municipio.</li><li>✚ Autorizar cartas de venta, y guía de traslado de ganado entre municipio y departamento.</li></ul>
<b>Unidad Municipal Ambiental</b>	<ul style="list-style-type: none"><li>✚ Velar para que en las políticas y estrategias de desarrollo municipal sea considerado los aspectos ambientales para lograr un desarrollo sostenible.</li><li>✚ Promover la investigación, La Planificación y la implementación de modelos de manejo adecuado, tomando en cuenta entre otros el uso de la tierra.</li><li>✚ Recibir, registrar, dar seguimiento y canalizar a las instancias respectivas las denuncias en materia ambiental manteniendo informado al interesado; esto lo harán con el apoyo de los Directores de Justicia.</li><li>✚ Coordinar y ejecutar acciones referente a la protección, conservación y restauración ambiental en el campo de la reforestación, manejo integrado del recurso hídrico, manejo de los residuos sólidos, administración y vigilancia de las áreas naturales protegidas, control de contaminantes que se ajusten a las regulaciones técnicas que emita el gobierno central , ordenanzas municipales ,entre otras</li></ul>
<b>Oficina de la Niñez y la mujer.</b>	<p>Es la encargada de la protección de los derechos de los niños y adolescentes</p> <p>Se Encarga de velar por el bienestar de las mujeres de nuestro municipio y de gestionar talleres para su desarrollo personal</p>

## 2.2 PRESENCIA INSTITUCIONAL EN EL MUNICIPIO

En nuestro municipio existen varias instituciones públicas y privadas que han contribuido al desarrollo de nuestra comunidad. Dichas instituciones han brindado su apoyo técnico y financiero a la realización de proyectos en todo el municipio. Entre las más importantes podemos mencionar las siguientes:

### Instituciones públicas y privadas que operan en el municipio de El Triunfo

Institución	Publica	Privada
1. Municipalidad	☑	
2. Iglesia Católica		x
3. Iglesia Evangélica		x
4. Secretaria de Educación (centros educativos)	☑	
5. Secretaria de Salud (centros de salud)	1.	
6. Plan Internacional		ONG
7. J.I.C.A		ONG
8. Cooperación Española		ONG
10. Mancomunidad de NASMAR	☑	
11. FURHIL		ONG
13. EMPRENDE SUR		ONG
15. VISION MUNDIA	2.	ONG

## 2.3 SOCIEDAD CIVIL

En el Triunfo existe un total de 5 tipos de organizaciones de la sociedad civil, entre otros de las cuales los Patronatos son la base organizativa comunitaria más importante por su involucramiento en procesos de desarrollo local, y funcionan como uno de los enlaces más cercanos con la municipalidad, así como con las distintas instituciones de desarrollo que operan en el municipio.

El tipo de organizaciones existentes son: patronatos, junta de agua, iglesias (Evangélicas y católicas), sociedad de padres de familia por cada centro educativo, comités de salud y de vigilancia, grupos campesinos, equipos de fútbol, grupos de Plan en Honduras. Cada una de estas organizaciones civiles juegan sus propios roles encaminados al desarrollo del municipio, entre los roles principales tenemos:

**ORGANIZACIONES COMUNITARIAS MÁS IMPORTANTES**

No.	Organizaciones Comunitarias	Funciones
1.	Patronatos	Sus funciones principales se orientan a la gestión de proyectos de infraestructura, así como a procesos de organización y participación de la sociedad en el tratamiento de problemas de interés público; ninguno de estos cuenta con sus estatutos solamente uno tiene Personería Jurídica, y todos son apoyados por la Municipalidad y por otras instituciones afines al desarrollo local.
2.	Las Juntas de Agua:	Son responsables del buen manejo y administración de los acueductos, tanto en la construcción de los mismos como en su operación; también, centran su interés en el buen funcionamiento organizacional y  Administrativo de las mismas Juntas, así como en la protección, control y manejo de las fuentes productoras de agua, son apoyadas directamente por la Municipalidad y por las instituciones afines a la protección de los recursos naturales.
3.	Iglesias:	Su misión está orientada a promover los valores espirituales cristianos con énfasis en el amor al prójimo y ejercer la paz, armonía y la comprensión entre los habitantes ya que para ello existen varios grupos pertenecientes a la iglesia católica.
4.	Sociedad de Padres de Familia	Brindan apoyo a los procesos de enseñanza – aprendizaje de los niños mediante diversas actividades realizadas a nivel del centro educativo, la comunidad y en la familia.

- |           |                          |   |
|-----------|--------------------------|---|
| <b>5.</b> | <b>Clubes Deportivos</b> | Representan un espacio de recreación para la juventud y de promoción de la armonía entre, y para, los pobladores. |
|-----------|--------------------------|---|

#### 2.4 INVERSIÓN SOCIAL

Durante el año 2017 la municipalidad de El Triunfo realizó una inversión total de Lps. **16,633,994.85 Apoyo** al sector salud, educación, social, vial y productiva. Esta inversión en su mayor porcentaje corresponde a fondos obtenidos de la transferencia del gobierno central; sin embargo, la inversión en estos sectores fue mayor en el período, debido al apoyo logrado de otras instituciones y de la contraparte comunitaria como se muestra en el cuadro de los anexos.

## **II. INFRAESTRUCTURA BÁSICA**

A continuación, se describe la infraestructura básica existente en el municipio y las principales limitantes en los ámbitos: vial, social, electricidad, educativos, productivos, etc.

**ACONTINUACION SE MOSTRARÁ UN CUADRO ADMINISTRATIVO DE EL MUNICIPIO DE EL TRIUNFO**

*Informe final línea base demográfica y socioeconómica de El Triunfo*

Nombre del Proyecto	MONTO PAGADO POR PROYECTO AÑO 2017	Ejecucion con propios	Ejecución transferencia
<b>1. SECTOR SALUD</b>			
Construcción Centro de Salud El Estribo	660,853.50		660,853.50
Transferencias de capital a instituciones de la administración central (Secretaria Salud)	1,724,400.00		1,724,400.00
<b>Sub Total</b>	<b>2,385,253.50</b>		
<b>2. SECTOR EDUCACIÓN</b>			
Construcción de techo de la cancha de usos multiples C.B.Miguel Paz Barahona comunidad de Azacualpa	342,906.25		342,906.25
Construcción de techo y pintura del Jardin de Niños Victor Soriano Pizzatti comunidad de Azacualpa	174,857.43		174,857.43
Construcción de techo de la cancha de usos multiples Esc. Casta Azucena Portillo Barrio San Miguel	74,513.69		74,513.69
Transferencias de capital a instituciones de la administración central (Secretaria Educación)	1,711,084.00		1,711,084.00
<b>Sub Total</b>	<b>2,303,361.37</b>		
<b>3. SECTOR VIVIENDA</b>			
Construcción de viviendas populares (contraparte CEPUDO) en Varias comunidades	140,000.00	140,000.00	
<b>Sub Total</b>	<b>140,000.00</b>		
<b>4. SECTOR NIÑEZ Y ADOLESCIENCIA</b>			
Construcion plaza centroamericana de la paz Barrio San Miguel	500,000.00		500000
Transferencias y donaciones a asociaciones civiles sin fines de lucro en Todo el municipio	160,200.00	9200	151000
<b>Sub Total</b>	<b>660,200.00</b>		
<b>5. SECTOR ATENCION A LA MUJER</b>			
Construcción de viviendas a mujeres jefas de familia en situación de pobreza en las comunidades de Carao Abajo, Carao Arriba, Santa Catarina, Matapalo	68,818.16		68,818.16
Transferencias y donaciones a asociaciones civiles sin fines de lucro en Todo el municipio	239,224.00		239,224.00
<b>Sub Total</b>	<b>308,042.16</b>		
<b>6 . SECTOR CULTURA</b>			
Transferencias y donaciones a asociaciones civiles sin fines de lucro en El Centro	512,101.00	367,101.00	145,000.00
<b>Sub Total</b>	<b>512,101.00</b>		
<b>8. SECTOR PARTICIPACIÓN CIUDADANA</b>			
fines de lucro en El Centro	495,140.30	411,140.30	84,000.00
Actualización del Plan Estrategico de Desarrollo Municipal en Todo el municipio	38,234.78	38,234.78	
<b>Sub Total</b>	<b>533,375.08</b>		
<b>10. SECTOR SEGURIDAD</b>			
Mejoramiento Plaza Cívica en el barrio San Miguel	83,177.50		83,177.50
Construcción sistema de electrificación en la comunidad de El Estribo	200,000.00		200,000.00
Construcción sistema de electrificación en la comunidad de Santa Maria caserio La Liga.	677,538.47		677,538.47
Construcción sistema de electrificación en la comunidad santa maria caserio los banegas	254,000.00		254,000.00
Supervicion de proyectos en todo el municipio	50,000.00		50,000.00
<b>Sub Total</b>	<b>1,264,715.97</b>		

<b>12. SECTOR TURISMO</b>			
Proyecto Electrificación Caserío Santa María Centro	253,000.00	<i>El Triunfo</i>	253,000.00
<b>Sub Total</b>	<b>253,000.00</b>		
<b>13. SECTOR SANEAMIENTO</b>			
Construcción Sistema de agua potable (contrapartida) comunidad de Nueva Concepción	100,000.00	100,000.00	
Construcción Sistema de agua potable (contrapartida) comunidad de Azacualpa	144,067.51	144,067.51	
Perforación de pozo en la comunidad de Santa Catarina	103,500.00	103,500.00	
Mejoramiento sistema de agua potable en El Centro	134,310.00	134,310.00	
Construcción sistema de alcantarillado en el Barrio San Miguel	478,825.00		478,825.00
Perforación de pozos (rehabilitación) en el Barrio El Tololo	40,000.00		40,000.00
Perforación de pozos en la colonia 27 de Mayo	172,500.00		172,500.00
Perforación de pozos en la comunidad de La Calera	155,250.00		155,250.00
Perforación de pozos en la comunidad de Santa Mira	44,850.00	44,850.00	
Perforación de pozos en la comunidad de Tierra colorada	138,000.00	138,000.00	
Perforación de pozos en la comunidad de Las crusitas	30,360.00	30,360.00	
Perforación de pozos en la comunidad de San Juan	51,750.00	51,750.00	
<b>Sub Total</b>	<b>1,593,412.51</b>		
<b>14. SECTOR ELECTRIFICACION</b>			
Proyecto Electrificación comunidad Santa Maria cacerio Los Platos	591,270.50		591,270.50
Proyecto Electrificación Comunidad de mercedes del perico	217,464.26		217,464.26
Proyecto Electrificación Comunidad de san antonio	289,573.77		289,573.77
Proyecto Electrificación Santa Maria cacerio El Valle y Cantarranas	896,601.81	362,141.93	534,459.88
Proyecto Electrificación Santa Maria caserío Los Vallejos	893,881.07	148,185.54	745,695.53
<b>Sub Total</b>	<b>2,888,791.41</b>		
<b>16. SECTOR RED VIAL</b>			
Mejoramiento red vial no pavimentada de Dos Quebradas hacia dos cerritos	100,000.00		100,000.00
Mejoramiento red vial no pavimentada de la comunidad de la peña hacia el coyol	556,850.00	556,850.00	
Mejoramiento red vial no pavimentada en la comunidad de la calera	943,150.00	943,150.00	
Mejoramiento red vial no pavimentada en la comunidad de la peña hacia san juan.	172,675.00	115,000.00	57,675.00
Supervivion de Proyectos Todo el municipio	250,000.00	154,505.85	95,494.15
Levantamiento catastral casco urbano	788,829.62	549,829.62	239,000.00
Proyecto Electrificación en la comunidad de Santa Maria cacerio Los Platos	203,717.56		203,717.56
Proyecto Electrificación en la comunidad Santa Maria cacerio Los Ochoa	426,519.67		426,519.67
Proyecto Electrificación comunidada de la calera	200,000.00	100,000.00	100,000.00
<b>Sub Total</b>	<b>3,641,741.85</b>		
<b>17. SECTOR DE EDIFICACION DE BIENES MUNICIPALES</b>			
Transferencias y donaciones a instituciones descentralizadas (NASMAR)	150,000.00		150,000.00
<b>Sub Total</b>	<b>150,000.00</b>		
<b>TOTAL INVERSION</b>	<b>16,633,994.85</b>		

### 3.1 VIAL

Todas las comunidades tienen carreteras secundarias como vías de acceso. El estado actual de todas las vías es de regular ya que son de tierra y en su mayoría son accesibles para el cruce de dos vehículos, en la temporada de verano, a continuación, detallamos las distancias que hay entre cada una de las comunidades a la cabecera municipal, así como el tipo de vía y su estado actual:

Cuadro # 8 Cuadro De Estado Vías De Acceso

<b>Nombre de la aldea</b>	<b>Distancia de km a la cabecera</b>	<b>Estado de la carretera</b>
Perico	7.3km	regular
Nance dulce	4.0km	buena
San juan	6.4km	regular
Santa teresa	8.6km	regular
El cedrito	12.1	buena
Azacualpa	14.4	buena
La calera	15.1	Mala
Rio grande	5.5	regular
hacienda	19	regular
El triunfo	0.1	buena
Santa maría	10.7	Regular

Año a año el gobierno local a través de gestión o de las transferencias le da mantenimiento a las carreteras que duran solo en la época de verano se ven afectadas cuando viene la época de lluvias y por la concurrencia de vehículos que viajan hacia los aldeas o caseríos.

### 3.3 TELEFONÍA Y CORREOS

En el municipio de El Triunfo no existen la telefonía de Hondutel; sin embargo, el servicio que más se ha popularizado es la cobertura móvil celular en la mayoría de las comunidades del municipio como ser Tigo y Claro es el servicio celular que más se utiliza por el acceso a

zonas donde no llega la línea telefónica fija, principalmente en zonas aisladas de aldeas y caseríos.,

### 3.4 SOCIAL

En lo referente a infraestructura social el municipio posee edificios a nivel religioso, cultural, centros de recreación en sus comunidades y en el casco Urbano, Centros Comunales, Cementerios, Parques, campos y canchas de usos Múltiples entre otros. VER ANEXOS para detalle.


### 3.5 SALUD

En el municipio de El Triunfo contamos con Policlínico que fue fundada el 28 de febrero del 2015 que cuenta con 2 médicos especialistas, 6 médicos generales entre ellos permanentes y social, 15 auxiliares de enfermería entre ellos permanentes y social. Con un servicio de 24 horas los 7 días de la semana



### 3.6 EDUCATIVA

La educación en El Triunfo es gratuita y obligatoria para los niños entre 7 y 12 años. El gobierno a incrementado el índice de alfabetización, que se encontraba en un 63% en 1990. En 1995 la escolarización en el instituto de "El Triunfo" y centros básicos es de un 41%. El instituto fue fundado en 1978, dentro del casco urbano se encuentran también "3 escuelas", dos escuelas públicas: La Escuela "Pedro Nufio", La Escuela "Casta Azucena Portillo" y una escuela privada "La Cosecha", Seis Jardín de Niños: Jardín de Niños "Nuevo Amanecer", "Carlos Veroy", "Ana Joaquina Martínez", "Argentina Miranda", "La Cosecha" y "Pedro Nufio".



#### **CUADRO DE CENTROS EDUCATIVOS (KINDER, ESCUELA, CENTROS BASICOS, INSTITUTO)**



**DIRECCIÓN MUNICIPAL DE EL TRIUNFO**

***Matricula Pre-Básica***

*Informe final línea base demográfica y socioeconómica de El Triunfo*

N°	NOMBRE DEL CENTRO	CODIGO	LUGAR	TOTAL		
				M.T POR GRADO		
				M	H	T
1	PROFA. RUBENIA H. DE TURCIOS	60600002	SONI	29	30	59
2	PROFA. ANA JOQUINA MARTINEZ	60600003	BARRIO SAN MIGUEL	33	26	59
3	JUAN RAMON MAIRENA V.	60600055	LAS CHACARAS	9	13	22
4	ARGENTINA MIRANDA	60600066	BARRIO EL CENTRO	41	42	83
5	GENARA HERRERA	60600067	EL CREDITO	28	15	43
6	MERCEDES VEROY S	60600068	SANTA MARIA	10	16	26
7	JUAN FAUSTO ORTEZ	60600069	OJO DE AGUA	20	28	48
8	MARIA HUETE LARIOS	60600070	LAS CASITAS	7	9	16
9	JOSE RUBEN MOURRA	60600071	NUEVA CONCEPCION	14	16	30
10	NUEVO AMANECER	60600073	NUEVO AMANECER	17	19	36
11	PROF JUDITH RAQUEL RODRIGUEZ	60600074	LAS MARIAS	10	12	22
12	GREGORIO LAINEZ	60600075	EL PERICO	16	16	32
13	CARRUSEL	60600076	NANCE DULCE	5	10	15
14	DR VICTOR SORIANO PIZZATI	60600078	AZACUALPA	33	34	67
15	ENRIQUETA DEL CARMEN MORALES	60600083	EL CHORRO	9	11	20
16	DILMA LETICIA ARNODO	60600084	SAN BUENA VENTURA	11	16	27
17	ISOLINA DE JESUS MARTINEZ	60600087	BARRIO NUEVO	12	16	28

*Informe final línea base demográfica y socioeconómica de El Triunfo*

18	<b>CARLOS ALBERTO VEROY</b>	60600088	COL. BELLO HORIZONTE	12	20	32
19	<b>ENRIQUETA DEL CARMEN MORALES</b>	60600089	SANTA CATARINA	16	8	24
20	<b>RODER HERNANDEZ RAMIREZ</b>	60600090	EL CARAO ARRIBA	7	9	16
21	<b>JULIA MIRIAN SARMIENTO</b>	60600093	LAS BATEAS	5	15	20
22	<b>JOSE ANTONIO TURCIOS</b>	60600097	RIO GRANDE N°2	8	15	23
23	<b>FRANCISCO GALLEGO</b>	60600109	LOS COYOTES	5	14	19
	<b><u>PROHECOS PRE BÁSICA</u></b>			0	0	0
1	<b>PROFA RUBENIA HERNANDEZ DE TURCIOS</b>	60600005	CARAO ABAJO	11	7	18
2	<b>SANTOS PINEDA MONDRAGON</b>	60600060	EL ZAPOTE	5	12	17
3	<b>JUAN RAMON MAIRENA</b>	60600081	DOS QUEBRADAS	7	8	15
4	<b>JUAN VICENTE OCHOA</b>	60600086	TRES PIEDRAS	12	9	21
5	<b>JOSE CECILIO DEL VALLE</b>	60600092	MERCEDES DEL PERICO	12	8	20
6	<b>EL ESFUERZO</b>	60600104	LAS CRUCITAS	7	8	15
7	<b>OSCAR ANTONIO PASTRANA</b>	60600111	DOS CERROS	8	7	15
8	<b>JUANA MARIA MARTINEZ</b>	60600112	EL FORTIN	4	12	16
9	<b>DR. MAURICIO OLIVA HERRERA</b>	60600114	VARSOVIA	8	9	17
10	<b>SONIA ISABEL MARADIAGA</b>	60600180	LAS PARCELAS	7	11	18
11	<b>ALMA AZUCENA NUÑEZ</b>	60600190	EL CASTAÑO	3	13	16
12	<b>COLONIAS UNIDAS</b>	60600193	COLONIAS UNIDAS	16	11	27

*Informe final línea base demográfica y socioeconómica de El Triunfo*

13	<b>OSCAR ANTONIO PASTRANA</b>	60600194	PIEDRA PARADA	7	8	15
14	<b>ADRIANA GUEVARA</b>	60600203	LOS LAURELES	13	10	23
15	<b>JUAN RAMON MAIRENA</b>		LOS GARROBOS	11	7	18
	<b><u>CCEPREB PRE BÁSICA</u></b>			0	0	0
1	<b>CONCEPCION PACHECO DE AGUILAR</b>	60600106	BARRIO LA LIBERTAD	3	4	7
2	<b>ETELVINA DEL CARMEN MARTINEZ</b>	60600107	LOS CALPULES	2	5	7
3	<b>JUDITH RAQUEL RODRIGUEZ</b>	60600121	EL ANGEL	9	1	10
4	<b>ETELVINA DEL CARMEN MARTINEZ</b>	60600157	EL LIMON	3	7	10
5	<b>NUEVO AMANECER</b>	60600158	ASENTAMIENTO 7 DE MAYO	2	5	7
6	<b>PROFA DILMA DINORA VASQUEZ</b>	60600160	SANTA MARTHA	4	3	7
7	<b>PROFA JULIA MIRANDA MENDEZ</b>	60600161	LOS ANGELITOS	4	2	6
8	<b>NUEVA ESPERANZA</b>	60600162	SANTA TERESITA EL CENTRO	4	4	8
9	<b>PROFA ANA JOAQUINA MARTINEZ</b>	60600164	SANTA TERESA EL LLANO	4	2	6
10	<b>ELIAS GUTIERREZ</b>	60600165	EL JOCOTE	8	4	12
11	<b>JOSE NIMIO ACOSTA</b>	60600167	RIO GRANDE 1	6	1	7
12	<b>AURISTELA GONZALES</b>	60600168	EL GRAMAL	5	6	11
13	<b>MI PRMER APRENDIZAJE</b>	60600169	LA PEÑA	7	5	12
14	<b>ANA FRANCISCA MERCADO</b>	60600170	SAN JUAN	4	6	10
15	<b>DIONISIO DE HERRERA</b>	60600171	EL ESTRIBO	5	3	8

*Informe final línea base demográfica y socioeconómica de El Triunfo*

16	<b>NUEVOS HORIZONTES</b>	60600173	LA CALERA	3	3	6
17	<b>JUDITH RAQUEL RODRIGUEZ</b>	60600178	CUATRO ESQUINAS	7	4	11
18	<b>RAYITO DE LUZ</b>	60600179	MATAPALOS N 3	4	6	10
19	<b>JUAN LINDO</b>	60600182	LAS HORMIGAS	6	4	10
20	<b>MARIA ANTONIETA ORDOÑEZ</b>	60600183	LAS LAJAS	6	4	10
21	<b>JUDITH RAQUEL RODRIGUEZ</b>	60600185	COLON CACAO	6	3	9
22	<b>PEDRO NUFIO</b>	60600186	BARRIO LOS GRANEROS	0	0	0
23	<b>CRUZ ANTONIO ESCOBAR</b>	60600187	EL COYOL	5	4	9
24	<b>ARCO IRIS</b>	60600188	EL CEDRAL	4	7	11
25	<b>ESTRELLITAS DEL FUTURO</b>	60600191	EL BURILLO	6	1	7
26	<b>SAN RAFAEL</b>	60600197	MACILA	5	3	8
27	<b>NAHUN OSORIO RIVERA</b>	60600198	LAS UVAS	6	9	15
28	<b>URIEL ANTONIO ARNOLDO GOMEZ</b>	60600199	RIO GRANDE #3	6	4	10
29	<b>ESTHER MARIA MARADIAGA</b>	60600200	COLONIA BRISAS DEL GUASAULE	4	3	7
30	<b>ALEX VENTURA</b>	60600204	EL PORVENIR	3	3	6
31	<b>LA LUZ DEL NUEVO AMANECER</b>	60600205	SAN ANTONIO	2	5	7
32	<b>JOSE CECILIO DEL VALLE</b>	60600206	EL GUAYABAL	4	3	7
33	<b>JACINTO LOPEZ</b>	60600207	LA CAYUYA	2	5	7
34	<b>BELGICA MAYARI MARTÍNEZ</b>	60600208	SAN JOSÉ	3	2	5

*Informe final línea base demográfica y socioeconómica de El Triunfo*

35	HELEN GRISELDA MARTÍNEZ	60600209	LA FORTUNITA, DOS QUEBRADAS	3	2	5
36	CARLOS ALBERTO GOMEZ	SIN CODIGO	EL CAHUANO	5	7	12
37	MARÍA DEL ROSARIO OCHOA	SIN CODIGO	FLOR DEL CAMPO	5	8	13
38	JOSE CONCEPCIÓN MARTINEZ	SIN CODIGO	Agua caliente	4	6	10
	<b><u>CEPB UNIVERSALIZACION</u></b>					
1	Lic. Javier Alexander Velásquez		Las Lajas	8	7	15
2	Fidencio Bonilla Carrasco		El Llano	11	10	21
3	Judith Raquel Rodríguez		Matapalos # 3	9	5	14
4	Sabina Baquedano		CUATRO ESQUINAS	0	0	0
5	Maravillas de Dios		EL CEDRAL	8	8	16
6	Divino Niño		7 de Mayo	5	9	14
7	Los Solecitos		Colonia 27 de Mayo	10	9	19
8	CRISTO VIVE		Santa Teresa Centro	10	8	18
	<b><u>NO GUBERNAMENTALES PRIVADO</u></b>			0	0	0
1	HARVEST – COSECHA	60600196	COLONIA GRACIAS A DIOS	2	5	7
			Totales	713	757	1470

**MATRICULA DE ESCUELAS BASICAS DE EL TRIUNFO**

N°	CODIGO		LUGAR	

*Informe final línea base demográfica y socioeconómica de El Triunfo*

				M	H	T
1	60600007	RAMON ROSA	EL CEDRAL	45	31	76
2	60600008	JOSE RAMON VILLEDA MORALES	EL ESTRIBO	19	26	45
3	60600009	SAN JOSE OBRERO	EL CARAO ARRIBA	31	39	70
4	60600010	JUAN RAMON MOLINA	7 DE MAYO ASENTAMIENTO	49	62	111
5	60600011	JUAN DE JESUS ERAZO	LAS LAJAS	33	34	67
7	60600013	CASTA AZUCENA PORTILLO	Bº SAN MIGUEL	133	171	304
8	60600014	PRUDENCIO MARTINEZ LANDERO	EL JOCOTE	31	18	49
9	60600015	JUAN LINDO	EL CHORRO	49	63	112
10	60600016	PEDRO NUFIO	EL TRIUNFO	381	418	799
11	60600017	AUGUSTO CONSTANTINO COELLO	LOS ANGELITOS	51	32	83
12	60600018	25 DE MAYO	NUEVA CONCEPCION	54	43	97
13	60600019	CARLOS HARTLING	EL COYOL	24	21	45
14	60600020	GUSTAVO CADALZO	LAS CASITAS	30	35	65
16	60600023	JOSE TRINIDAD REYES	EL LIMON	25	44	69
17	60600024	ELISEO PEREZ CADALSO	EL BURILLO	31	16	47
18	60600025	FRANCISCO MORAZAN	SAN JUAN	22	20	42
19	60600026	FRANCISCO MORAZAN	SANTA TERESA EL LLANO	53	57	110
20	60600027	MARIA HERCILIA HERRERA	COLON	21	19	40
23	60600030	PROGRESO INFANTIL	EL CEDRITO	102	84	186
24	60600031	LEMPIRA	NANCE DULCE	52	57	109
25	60600032	MIGUEL PAZ BARAHONA	LA PEÑA	16	22	38
26	60600033	JUAN LINDO	LAS HORMIGAS	21	20	41
27	60600034	NORMA CADALSO	EL PERICO	74	74	148
28	60600035	FRANCISCO MARTINEZ LANDERO	LOS COYOTES	16	24	40
29	60600036	OSCAR DOMINGUEZ W	LA CAYUYA	16	23	39
30	60600037	ANTONIO BONES QUIÑONEZ	SAN ANTONIO	15	25	40
31	60600038	RAFAEL PINEDA PONCE	LOS CALPULES	18	23	41
32	60600039	JUAN MANUEL GALVEZ	RIO GRANDE # 2	63	66	129
33	60600042	JOSE TRINIDAD REYES	EL ANGEL	25	27	52

*Informe final línea base demográfica y socioeconómica de El Triunfo*

34	60600043	MARCO AURELIO SOTO	LA CALERA	16	25	41
38	60600045	RUBEN MARTINEZ RODAS	LAS CHACARAS	50	70	120
39	60600046	AMADO ARGEÑAL PINTO	LAS UVAS	39	52	91
40	60600047	MARIA CRISTINA MARTINEZ	SANTA MARTHA	23	22	45
41	60600048	MIGUEL ALFONZO CASTILLO	SANTA CATARINA	54	61	115
42	60600049	REPUBLICA DE ALEMANIA	RIO GRANDE # 3	31	29	60
43	60600050	DIONISIO DE HERRERA	EL GRAMAL, TIERRA HUECA	29	27	56
44	60600051	PORVENIR DE SANTA TERESA	EL PORVENIR	6	14	20
45	60600052	RAFAEL LEONARDO CALLEJAS	CUATRO ESQUINAS	45	49	94
46	60600053	JOSE CESAR ORTEGA	LAS MARIAS	46	51	97
48	60600063	JOSE SANTOS RODRIGUEZ	MACILA	22	23	45
49	60600064	CARLOS ROBERTO REINA	MATAPALOS ABAJO # 3	36	48	84
50	60600065	MORAZANICA	SANTA TERESA CENTRO	71	51	122
51	60600223	JAVIER ALEXANDER VELASQUEZ	FLOR DEL CAMPO	25	23	48
		<b>ESCUELAS</b>	<b>PROHECOS</b>	0	0	0
1	60600056	MARIA DE JESUS VENTURA	DOS CERROS	24	26	50
2	60600057	WILFREDO GALO	LAS PARCELAS	21	26	47
3	60600058	RUBENIA H.DE TURCIOS	CARAO ABAJO	20	22	42
4	60600059	JUAN FAUSTO ORTEZ	EL FORTIN	20	29	49
5	60600060	SANTOS PINEDA MONDRAGON	EL ZAPOTE	25	46	71
6	60600081	JUAN RAMON MAIRENA	DOS QUEBRADA	14	16	30
7	60600085	JARDIN DEL CAHUANO	EL CAHUANO	6	13	19
8	60600086	JUAN VICENTE OCHOA	TRES PIEDRAS	34	36	70
9	60600100	ANA JOAQUINA MARTINEZ	MERCEDES DEL PERICO	18	10	28
10	60600101	CARLOS AVILA MOLINA	LAS CRUCITAS	7	19	26

*Informe final línea base demográfica y socioeconómica de El Triunfo*

11	60600113	OSCAS ANTONIO PASTRANA	PIEDRA PARADA	35	35	70
12	60600114	MAURICIO OLIVA HERRERA	VARSOVIA	27	21	48
13	60600190	ALMA AZUCENA NUÑEZ	EL CASTAÑO	23	24	47
14	60600193	COLONIAS UNIDAS	LAS HACIENDAS	43	49	92
15	60600203	ADRIANA GUEVARA	LOS LAURELES	19	28	47
16	60600221	RICARDO CARLOS AGUILAR	LOS GARROBOS	16	11	27
17	60600225	ALEX VENTURA	EL GUAYABAL	9	8	17
18		JOSE CONCEPCION MARTINEZ	AGUA CALIENTE	17	16	33
<b>TOTAL</b>				<b>2371</b>	<b>2574</b>	<b>4945</b>

**CENTROS DE EDUCACION BASICA**

Código	Nombre del Centro	Lugar	M	H	T
60600012	OLIMPIA CARRANZA DE ERAZO	SAN BUENA VENTURA	144	145	289
60600022	FRANCISCO MORAZAN	SONI, GUASAULE	159	200	359
60600028	PORVENIR DE HONDURAS	SANTA MARIA	157	196	353
60600029	MIGUEL PAZ BARAHONA	AZACUALPA	203	240	443
60600040	TIBURCIO CARIAS ANDINO	BARRIO NUEVO	106	154	260
60600041	JOSE CECILIO DEL VALLE	OJO DE AGUA	145	130	275
60600044	JOSE TRINIDAD REYES	RIO GRANDE # 1	91	64	155
60600061	OSCAR DOMINGUEZ W	LAS BATEAS	84	120	204
60600196	LA COSECHA	COL. GRACIAS A DIOS	41	39	80
<b>TOTAL</b>		<b>TOTAL</b>	<b>1130</b>	<b>1288</b>	<b>2418</b>

**EDUCACION MEDIA**

**CODIGO                      NOMBRE                      LUGAR                      M                      H                      T**

*Informe final línea base demográfica y socioeconómica de El Triunfo*

<b>060600072M02</b>	INSTITUTO EL TRIUNFO	<b>BARRIO SAN MIGUEL</b>	717	709	1426
<b>SIN CODIGO</b>	JAVIER ALEXANDER VELASQUEZ	<b>AZACUALPA</b>	47	59	106
	<b>TOTALES</b>		<b>764</b>	<b>768</b>	<b>1532</b>

### 3.7 PRODUCTIVA

La población económica mente activa del municipio depende de la agricultura y la ganadería, el comercio, la pequeña industria, silvicultura, caza y pesca.

#### **Cantidad de microempresas y agroindustrias.**

<b>Tipo de Empresa</b>	<b>Cantidad</b>
<b>Pulpería</b>	<b>79</b>
<b>Ferretería</b>	<b>4</b>
<b>Bloquearás</b>	<b>3</b>
<b>Panadería y Pastelería</b>	<b>3</b>

<b>pollos</b>	<b>11</b>
<b>Bodegas</b>	<b>8</b>
<b>Talleres</b>	<b>8</b>
<b>Barbería</b>	<b>4</b>
<b>Taller de mecánica y Llanteras</b>	<b>2</b>
<b>Taller de Soldadura</b>	<b>3</b>
<b>Tortillerías</b>	<b>2</b>
<b>Comerciales</b>	<b>1</b>
<b>Clínica odontológica</b>	<b>1</b>
<b>Comedores</b>	<b>4</b>

#### **IV ANÁLISIS DE LOS PRINCIPALES INDICADORES SOCIOECONÓMICOS**

El presente análisis se realizó sobre la base de los resultados obtenidos de la encuesta censal levantada en forma participativa por los líderes comunitarios, por tanto son datos que muestran el comportamiento de dichos indicadores conforme a la información brindada por los jefes de hogares del municipio de El Triunfo y comprobada mediante cartografía actualizada por los propios líderes y las supervisiones, controles de calidad establecidos por el equipo técnico facilitador y la coordinación general de este proyecto.

Para efectos de establecer la situación del municipio, el análisis se realizó en forma comparativa con las metas previstas en los Objetivos Desarrollo del Milenio (ODM) y la Estrategia de Reducción de la Pobreza (ERP).

##### **4.1 POBLACIÓN**

###### **Población total:**

Según estos datos hace un total de 49,540 habitantes.

El 55% de la población vive en el campo y el 45% vive en las áreas urbanas.

Niños	17,240
Jóvenes	11,576
Adultos de 30 a 35	2,312
De 36 a 54	8,505
De 55 en adelante	4,694
Mujeres en edad reproductiva	5,213


###### **Clasificación de personas por rangos de edades y sexo.**

En el siguiente cuadro puede observarse el comportamiento de la población por rango de edades y su clasificación por sexo, donde se muestra una predominancia en el rango de 31 a 40 años, seguido del rango de 26 a 30 y de 7 a 12 años; lo que muestra una población relativamente joven que en los próximos años estará demandando nuevas fuentes de trabajo y nuevos servicios públicos, entre otros aspectos.

**ANEXOS DE  
PROCESO DE  
LEVANTAMIENTO  
DE ENCUESTA**



**ENCUESTAS**



**CAPACITACION DE LIDERES PARA LEVANTAMIENTO DE ENCUESTAS**



LEVANTAMIENTO DE ENCUESTAS



CONTROL DE CALIDAD



DIGITACION DE ENCUESTAS



**LISTDO DE JEFES DE FAMILIA**

LISTADO DE JEFES DE FAMILIA

Levantamiento de Indicadores Socioeconómicos  
Identificación de viviendas de la comunidad y listado de jefes de familia

Municipio El Triunfo  
Comunidad StA Maria La Liga.

No. Vivienda	Nombre Jefe de Familia	Ocupado	Desocupado	No dio información	Edificación Publico o Negocio	Estado de la Vivienda (Llenar después de levantada la boleta)		
						B	R	M
1	Vos de Cristo	x				x		
2	Lucio mendez	x					x	
3	Adres perez	x			x		x	
4	Francisco Mendu	x					x	
5	José.S. Mandel	x					x	
6	Felix Alvarez	x					x	
7	Antonio Mendez	x					x	
8	Bartola ochoa	x					x	
9	Hugo zepeda	x					x	
10	Abel ochoa	x					x	
11	Maida A. Hernandez	x					x	
12	Vitoriana Carranza	x				x		
13	Alexander Alvarez	x			x		x	
14	Salome Velasquez	x			x		x	
15	Griselda Velasquez	x					x	
16	Vicente duron	x					x	
17	Evangelina Gomez	x				x		
18	Orlando Mercado	x					x	
19	walter pastora	x				x		
20	Justiniano Velasquez	x				x		
21	José Centeno	x			x		x	
22	Santos duron	x				x		
23	Altagracia Hernandez	x					x	
24	Adrian Hernandez	x				x		
25	Esteban Duron	x					x	
26	Abelino Centeno	x					x	
27	Celestino Velasquez	x					x	
28	Franklin Mendoza	x					x	
29	Leyli Hernandez	x					x	
30	Santos E Duron	x					x	
31	Javier Centeno	x					x	
32	Juan José Centeno	x					x	
33	Geris. B. Velasquez	x					x	

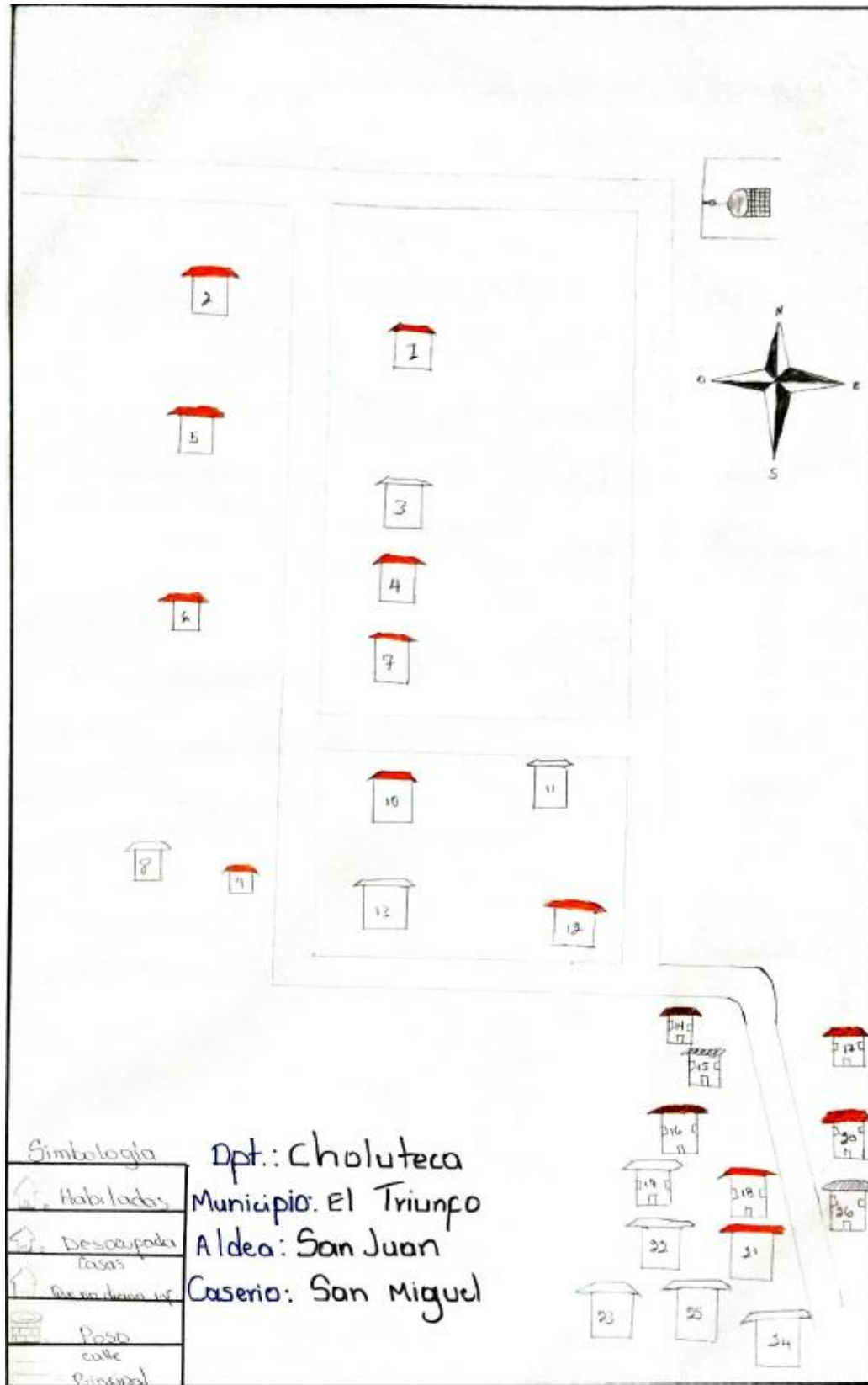
L




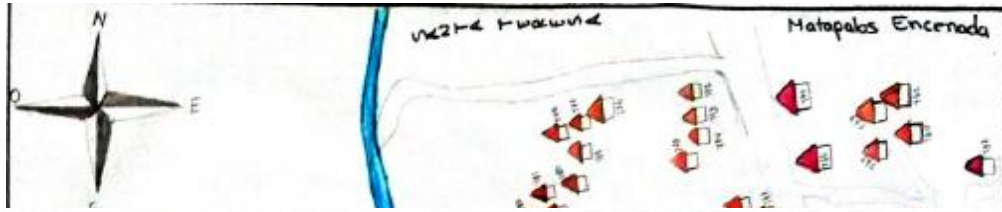
CROQUI DE LA COMUNIDAD

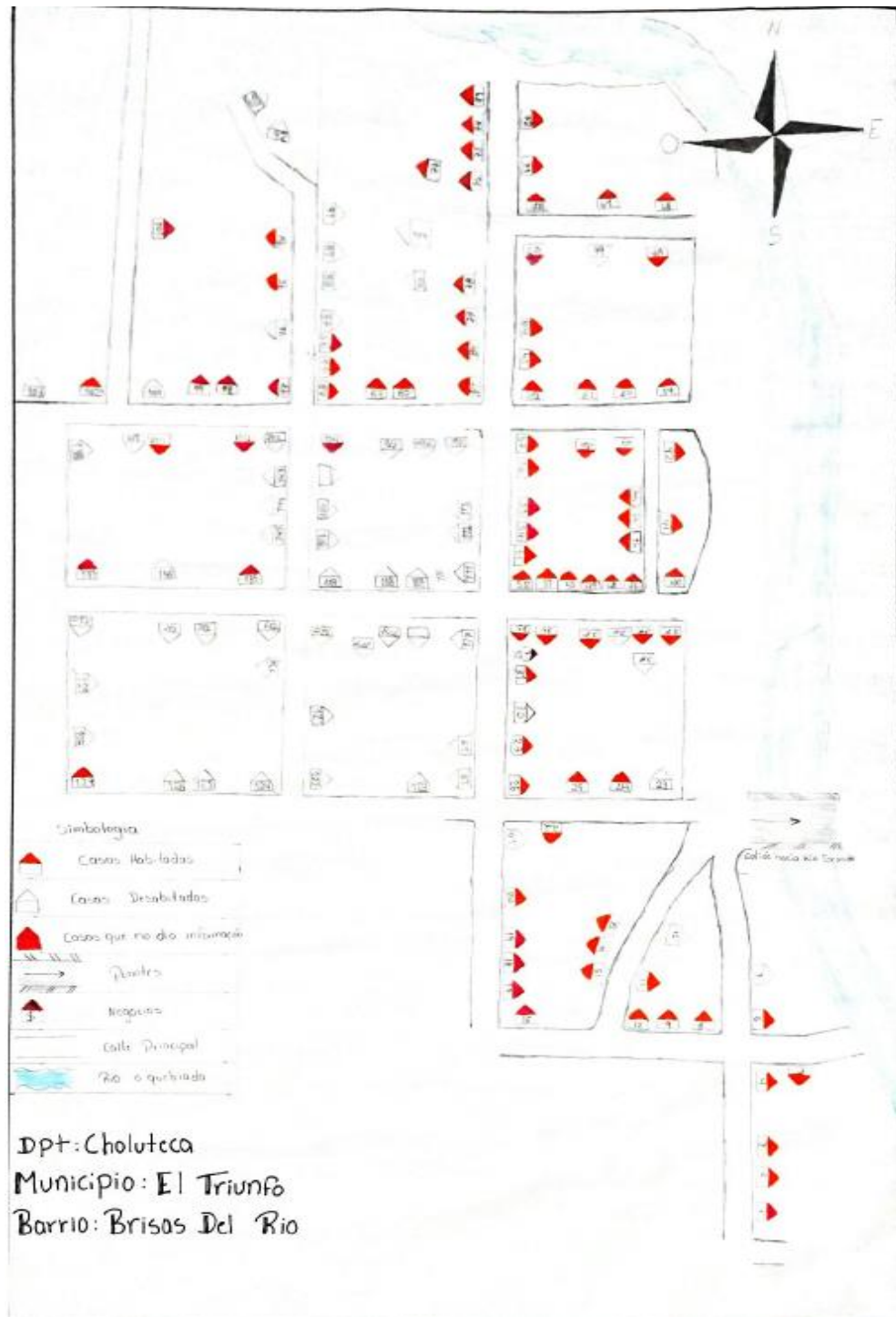


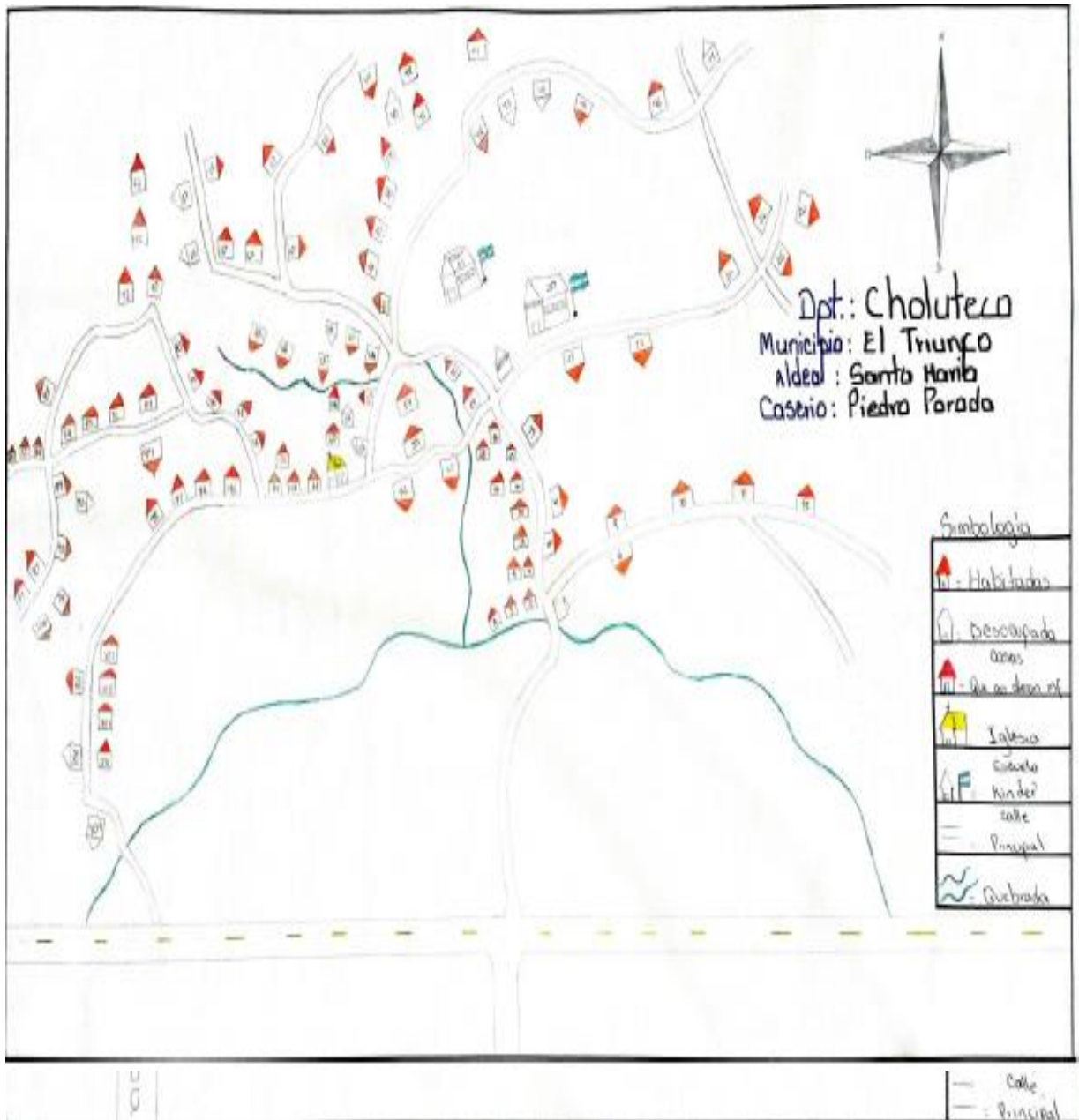





*Informe final línea base demográfica y socioeconómica de El Triunfo*

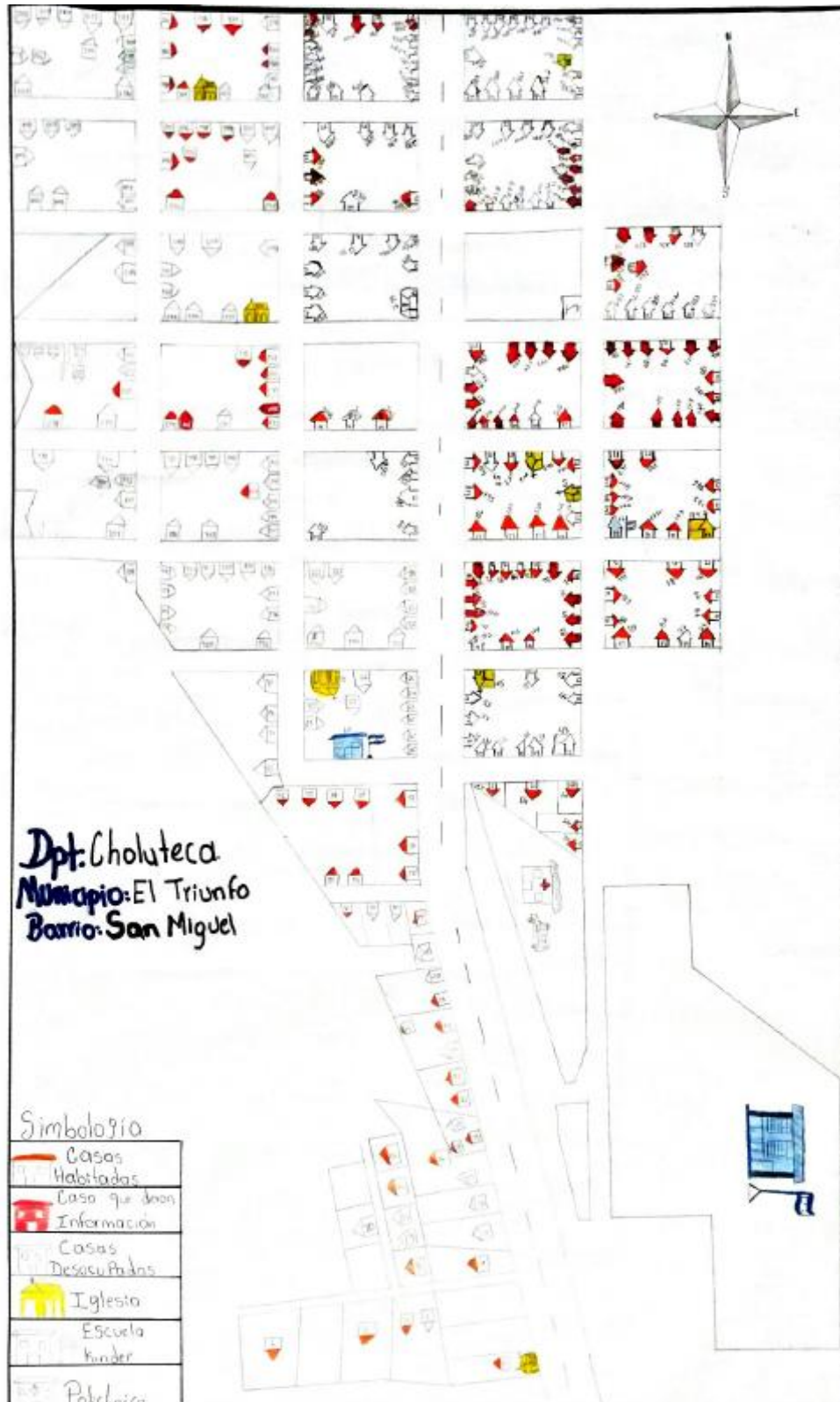





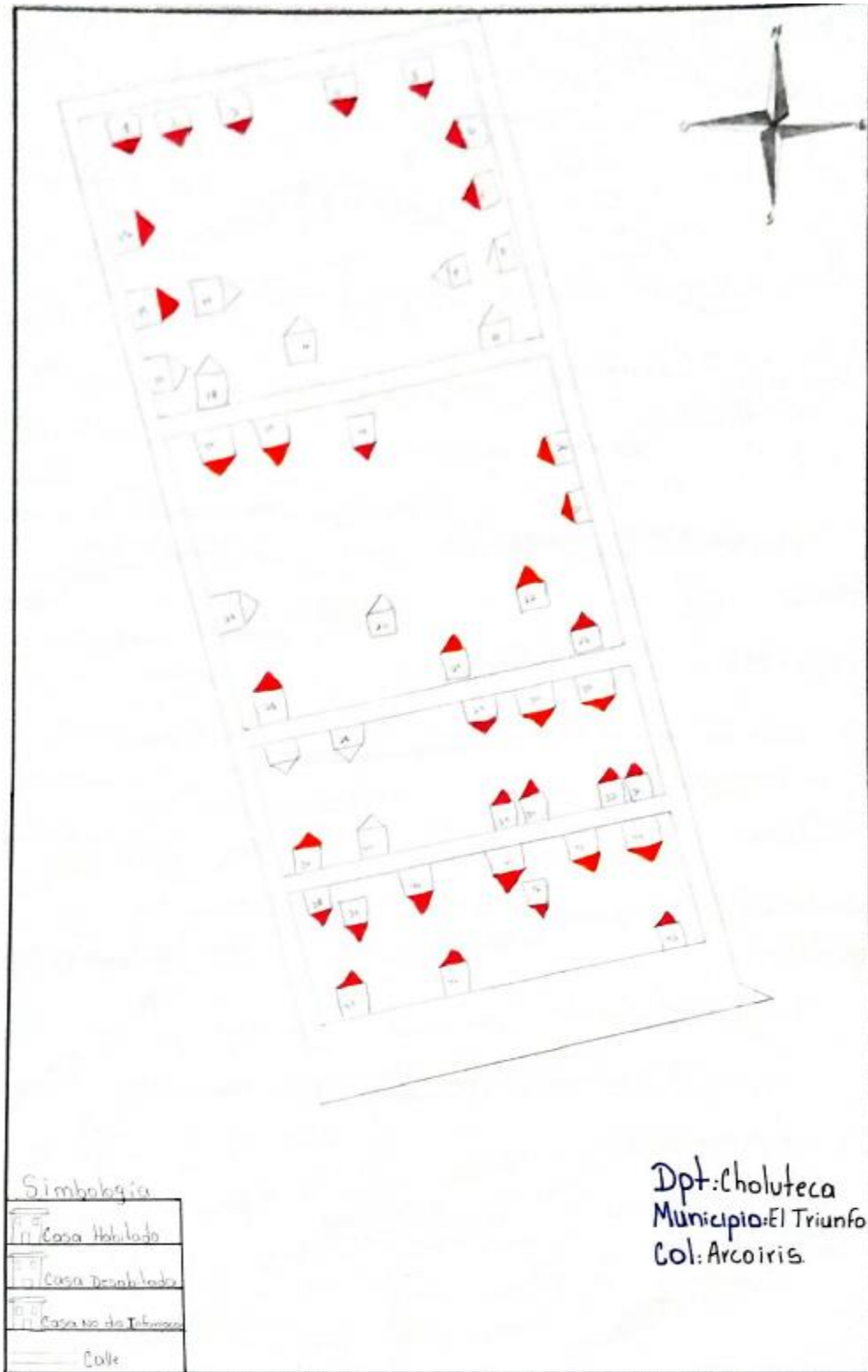




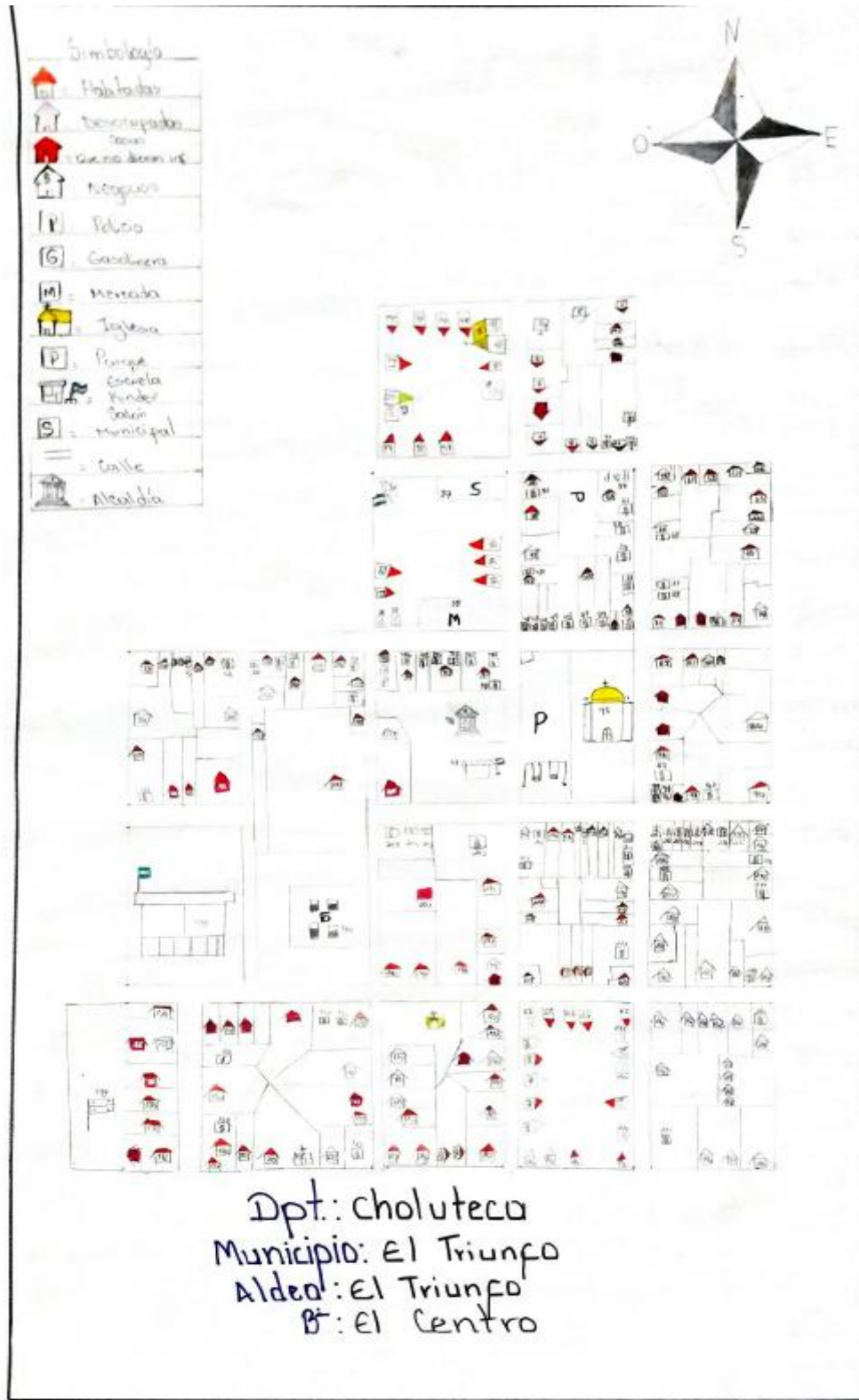


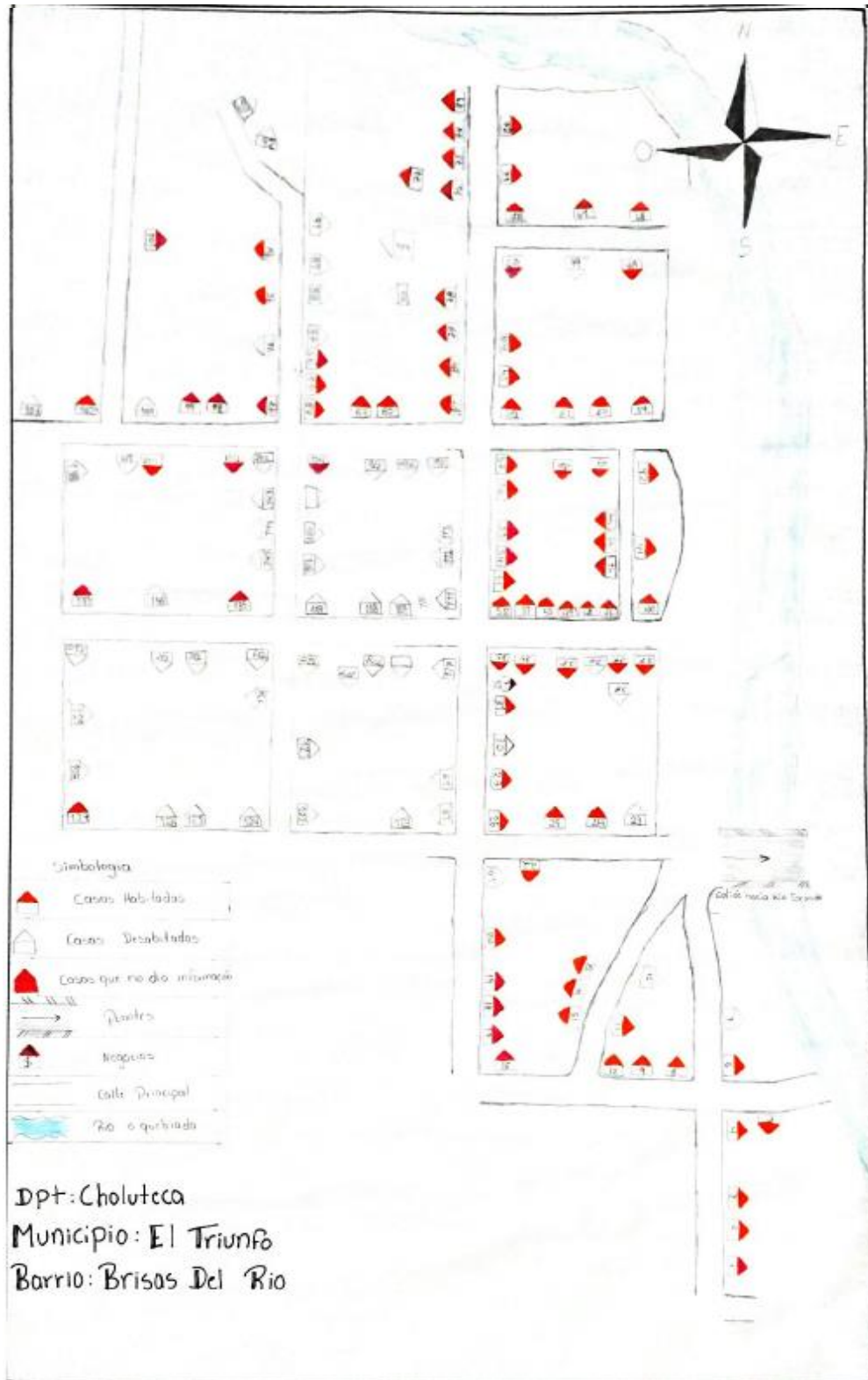






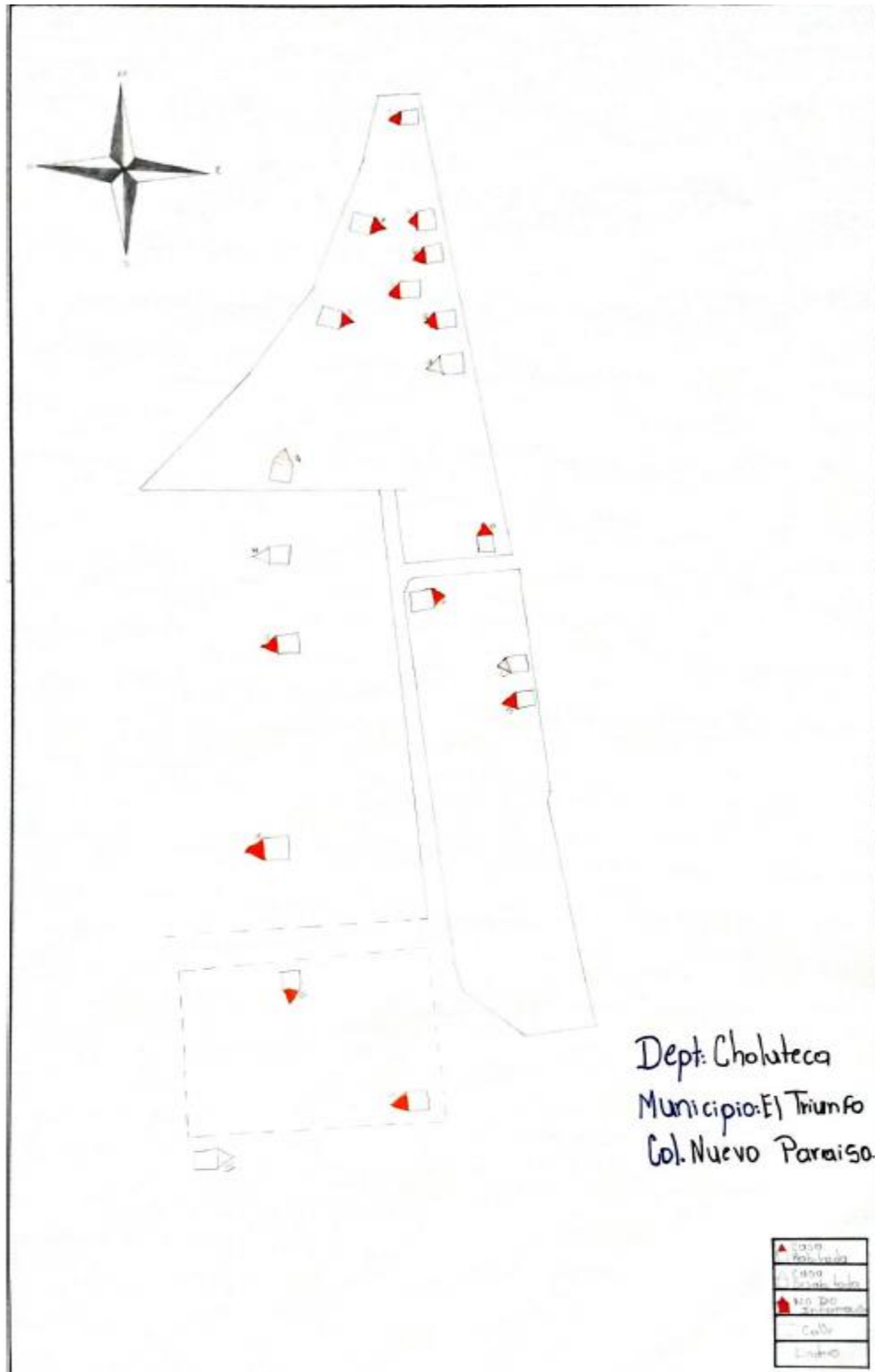
*Informe final línea base demográfica y socioeconómica de El Triunfo*



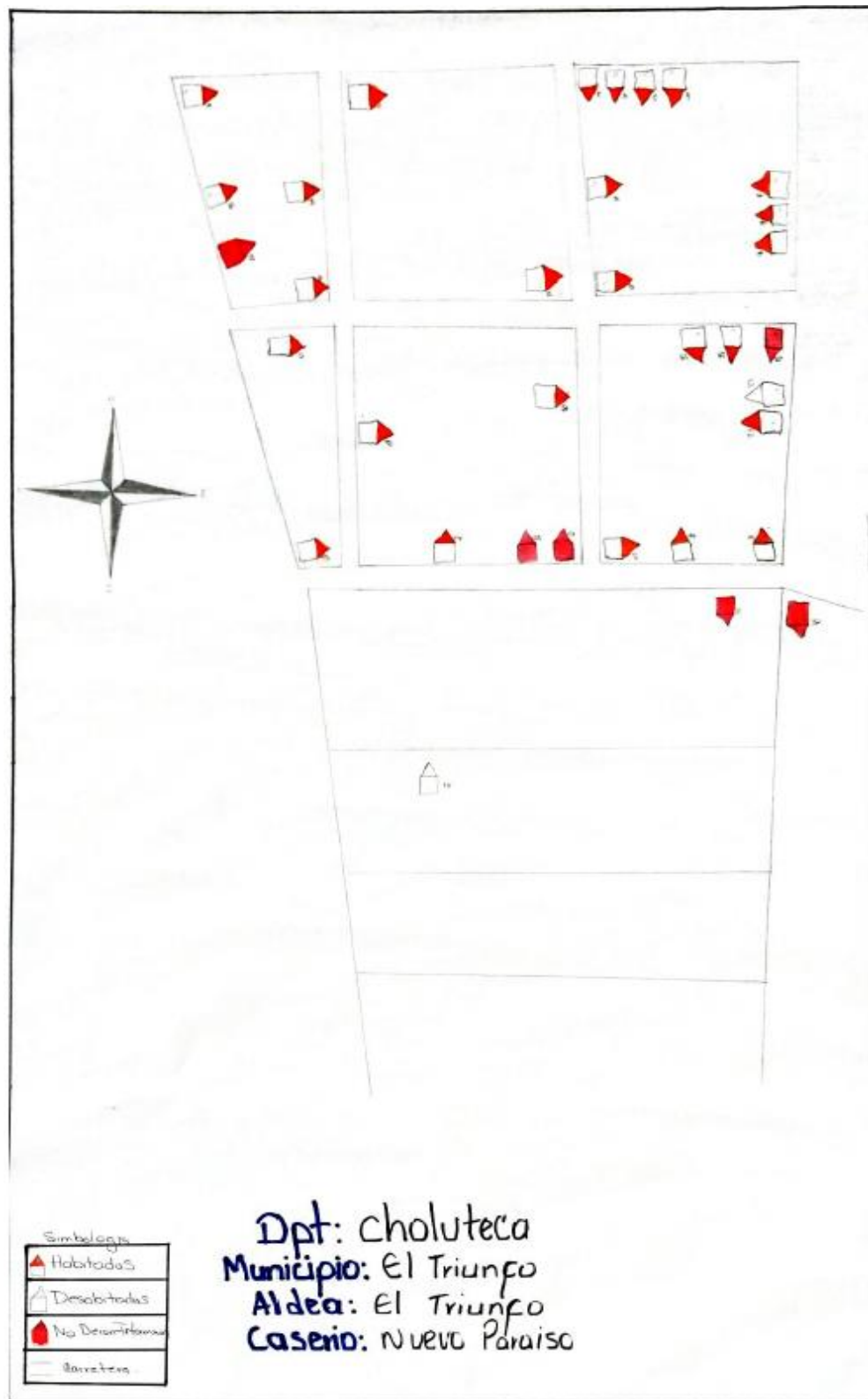


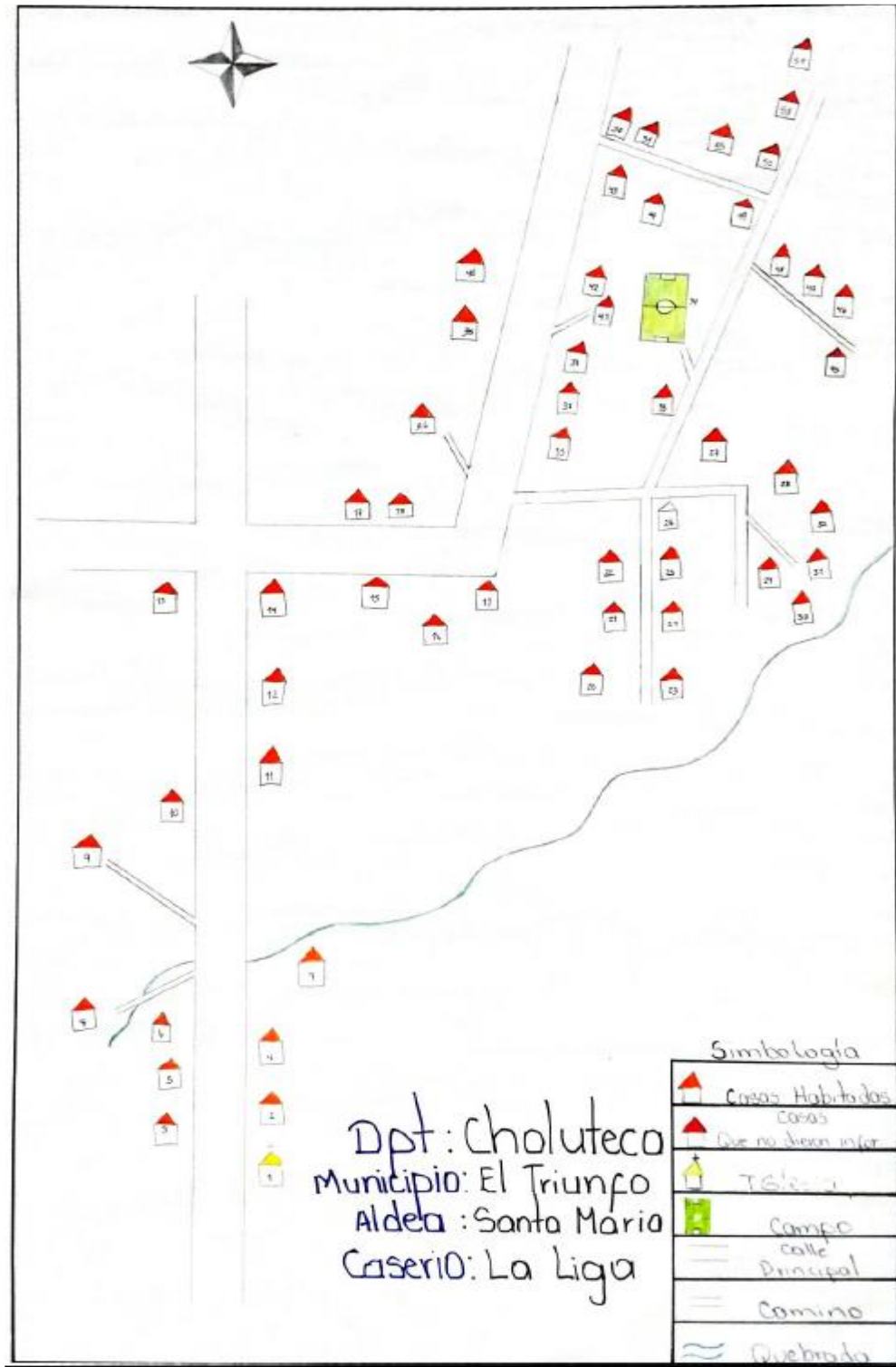


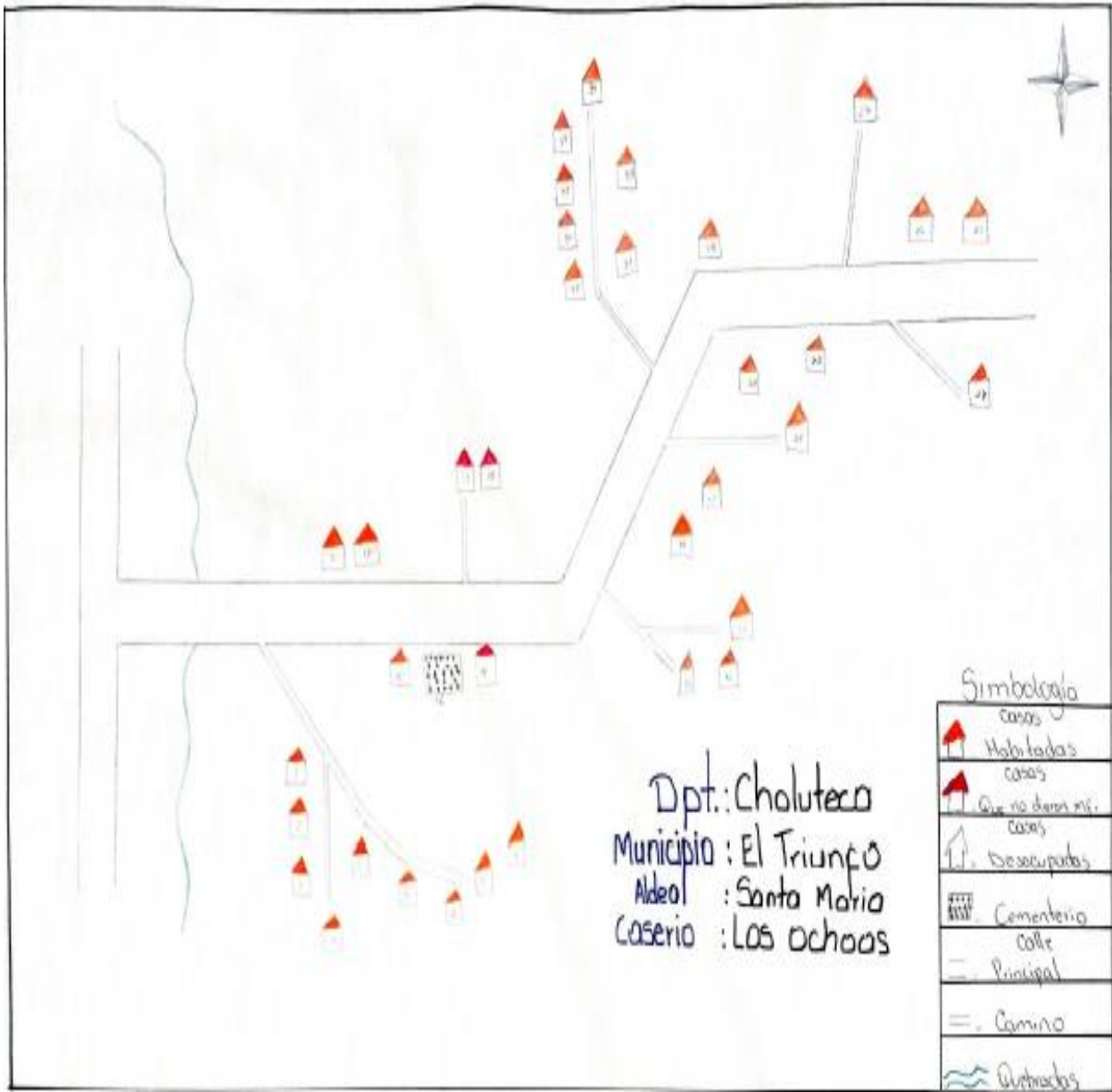


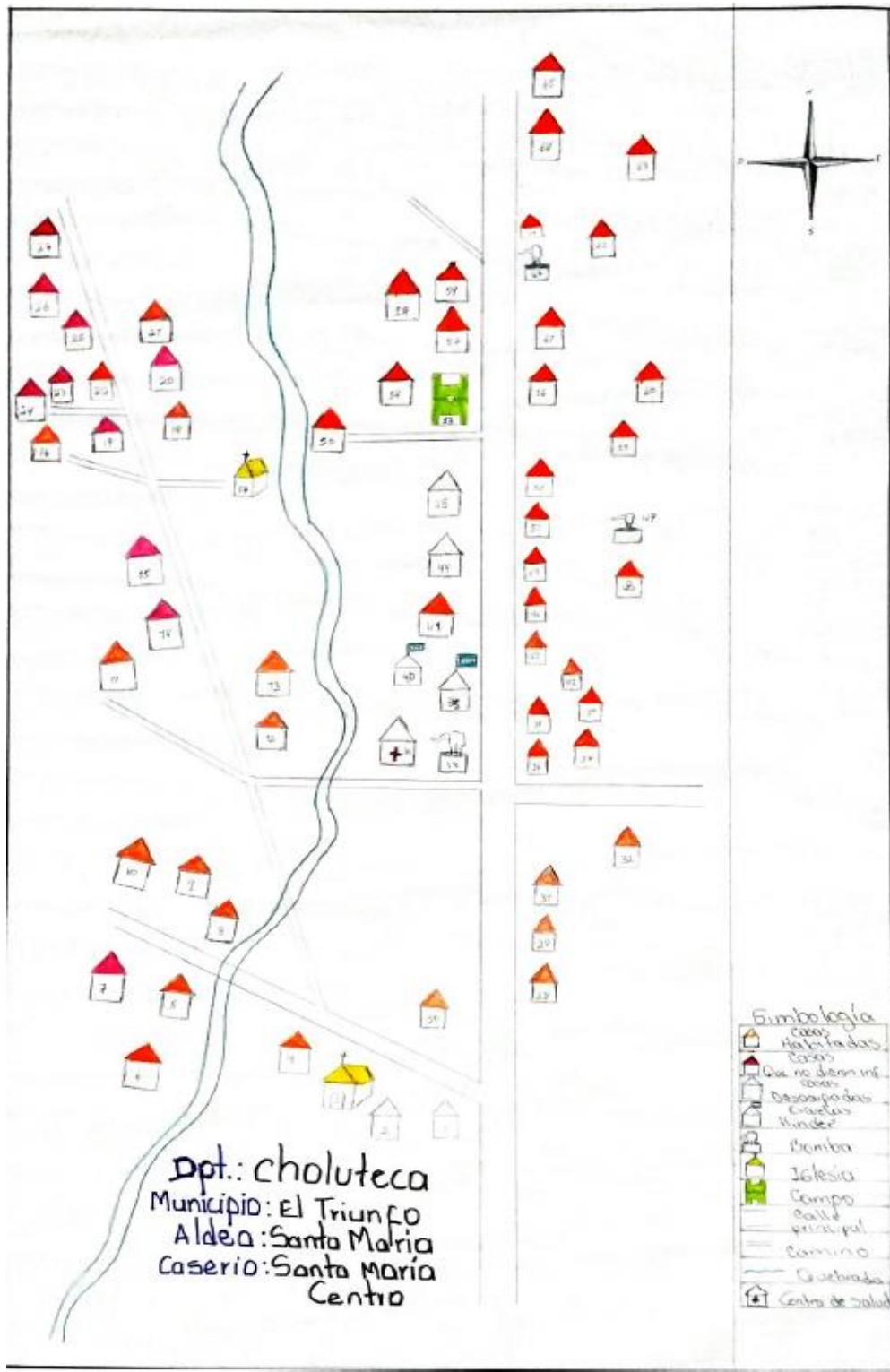









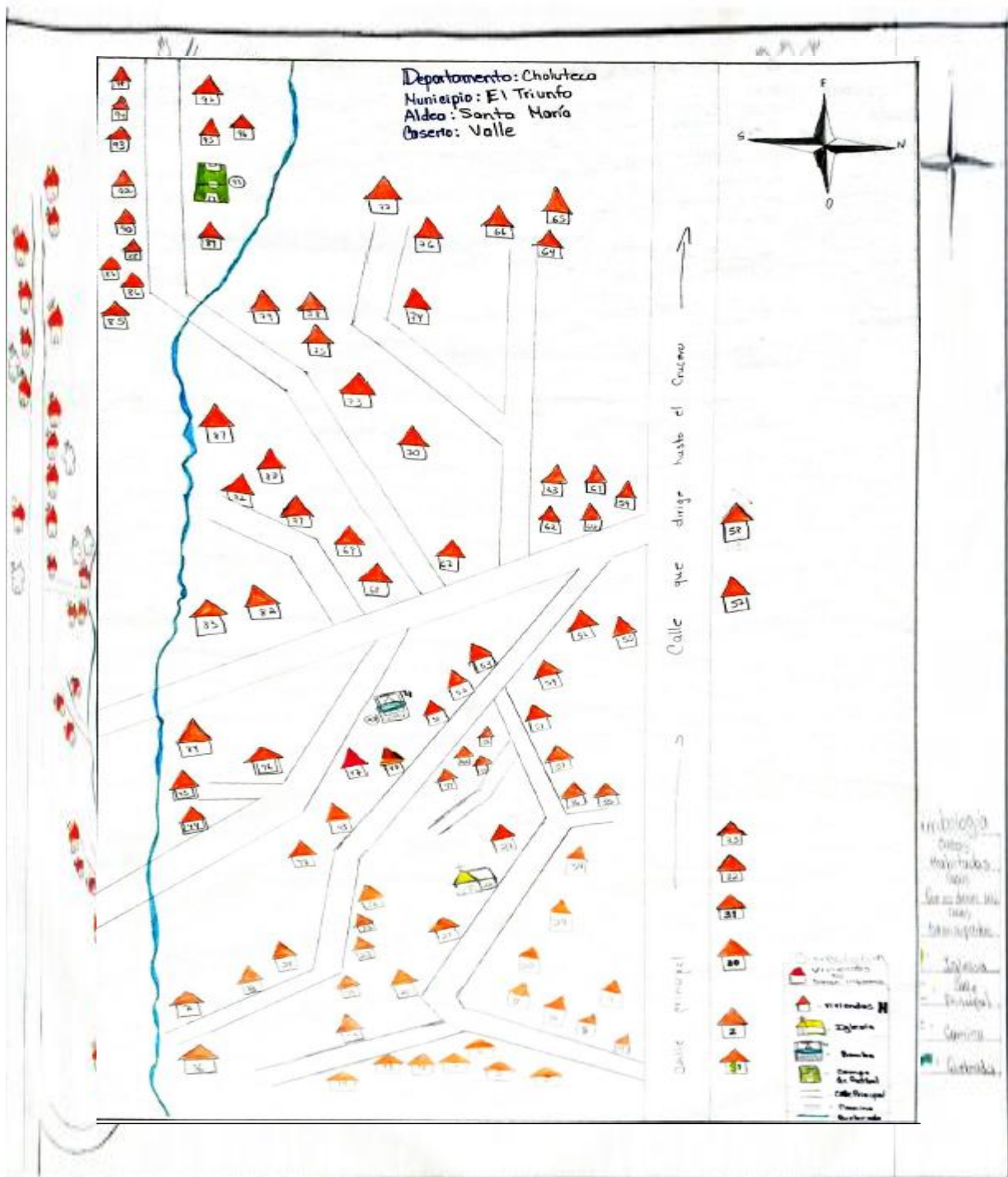


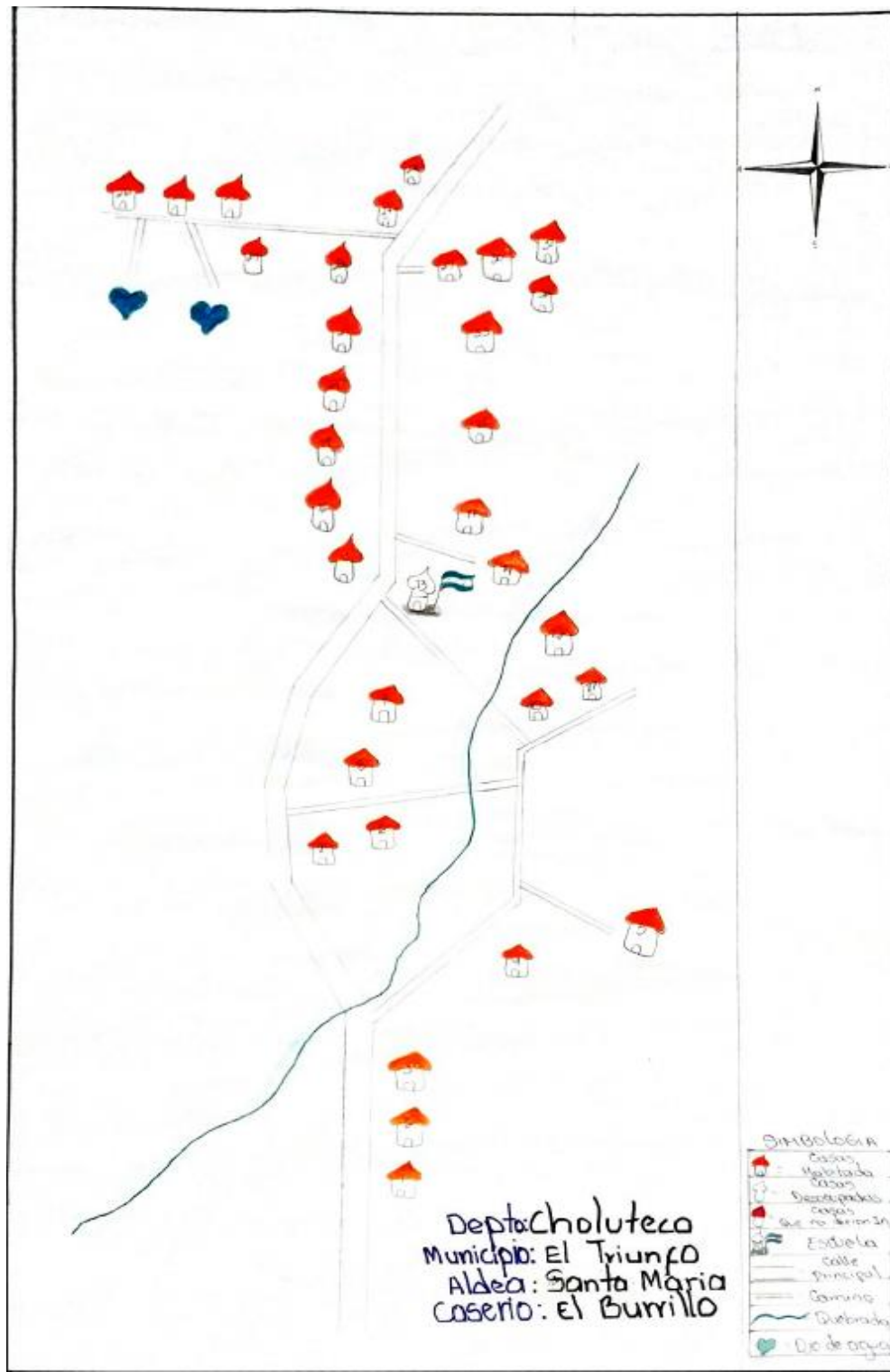







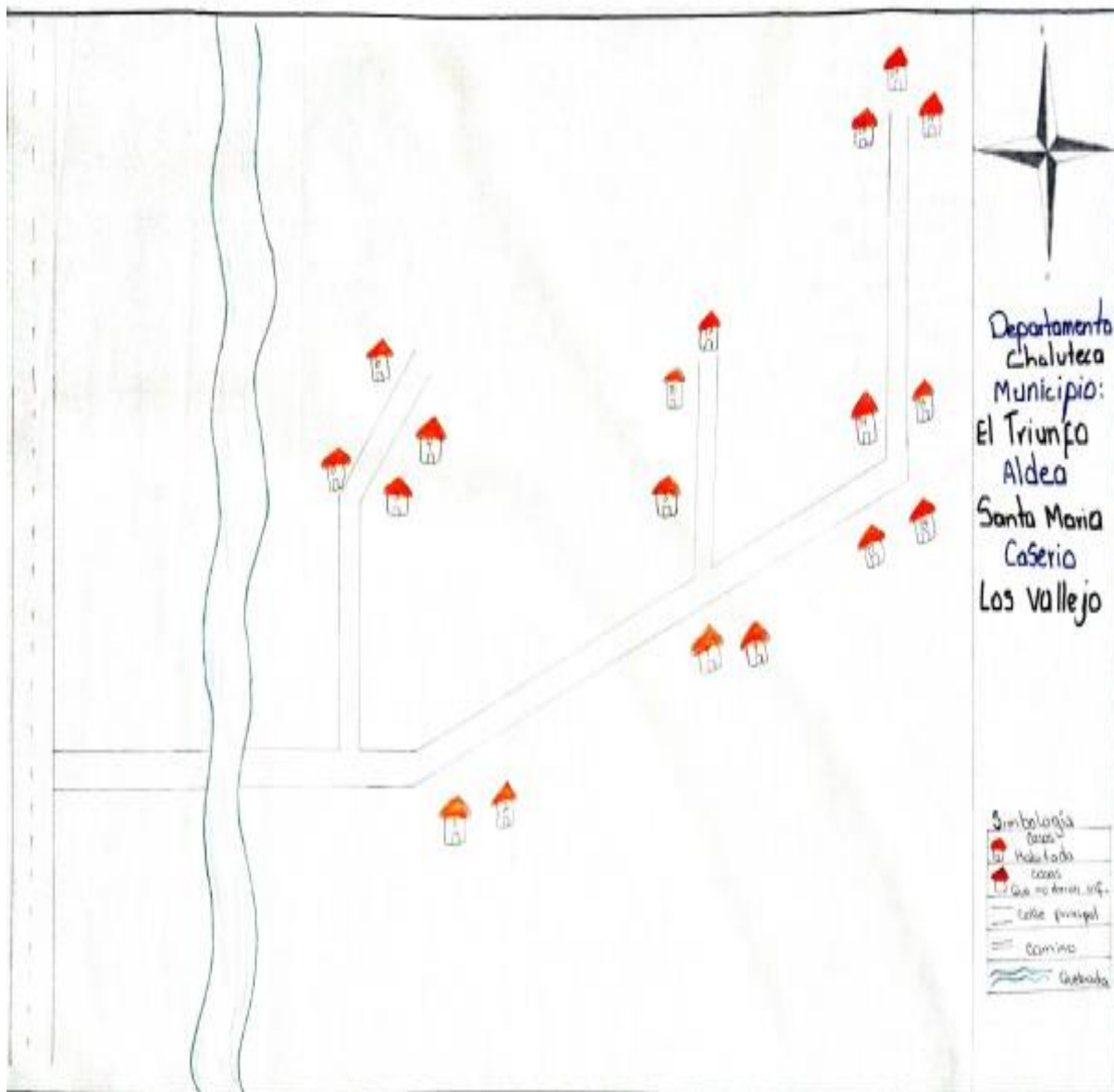


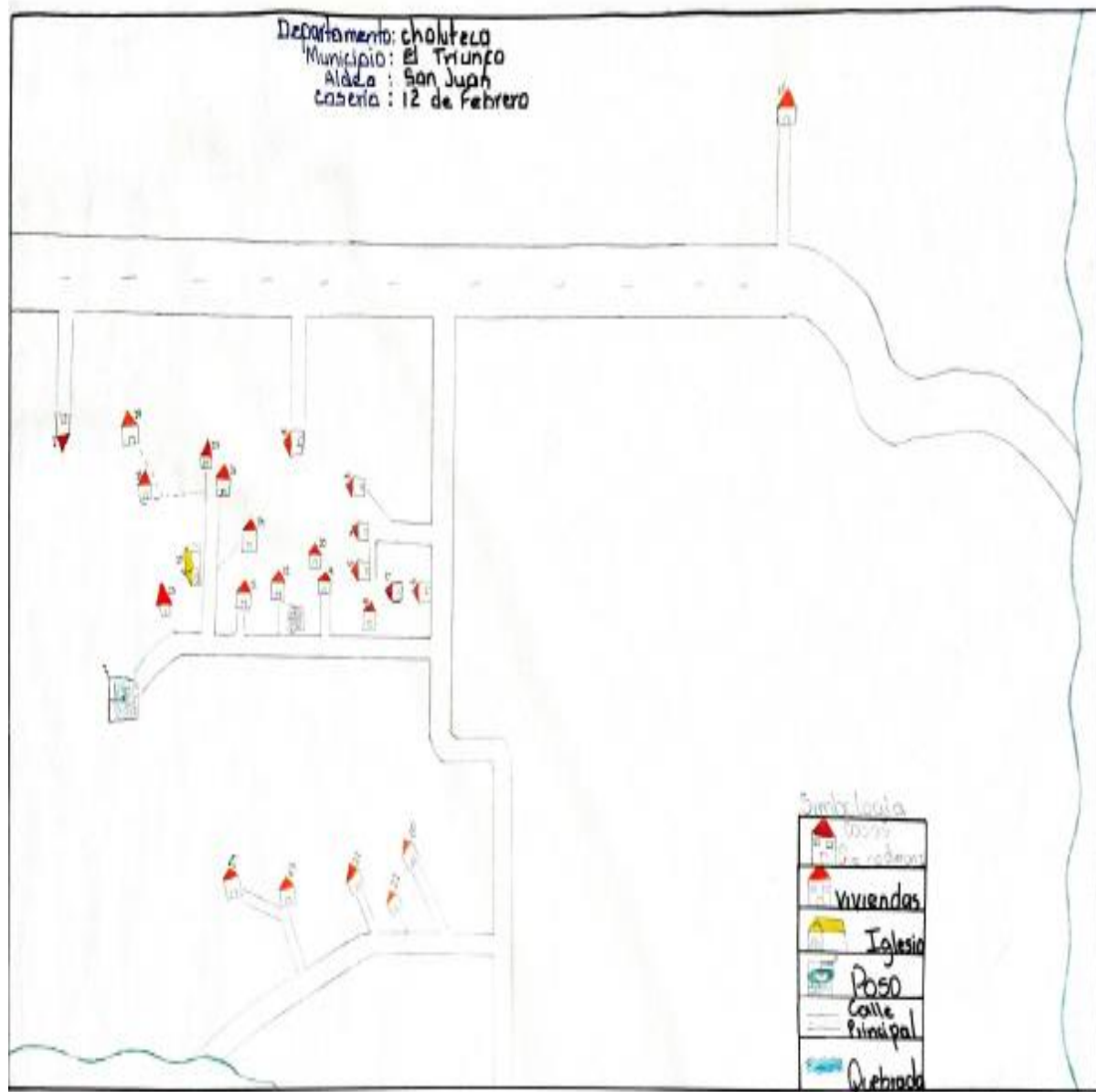


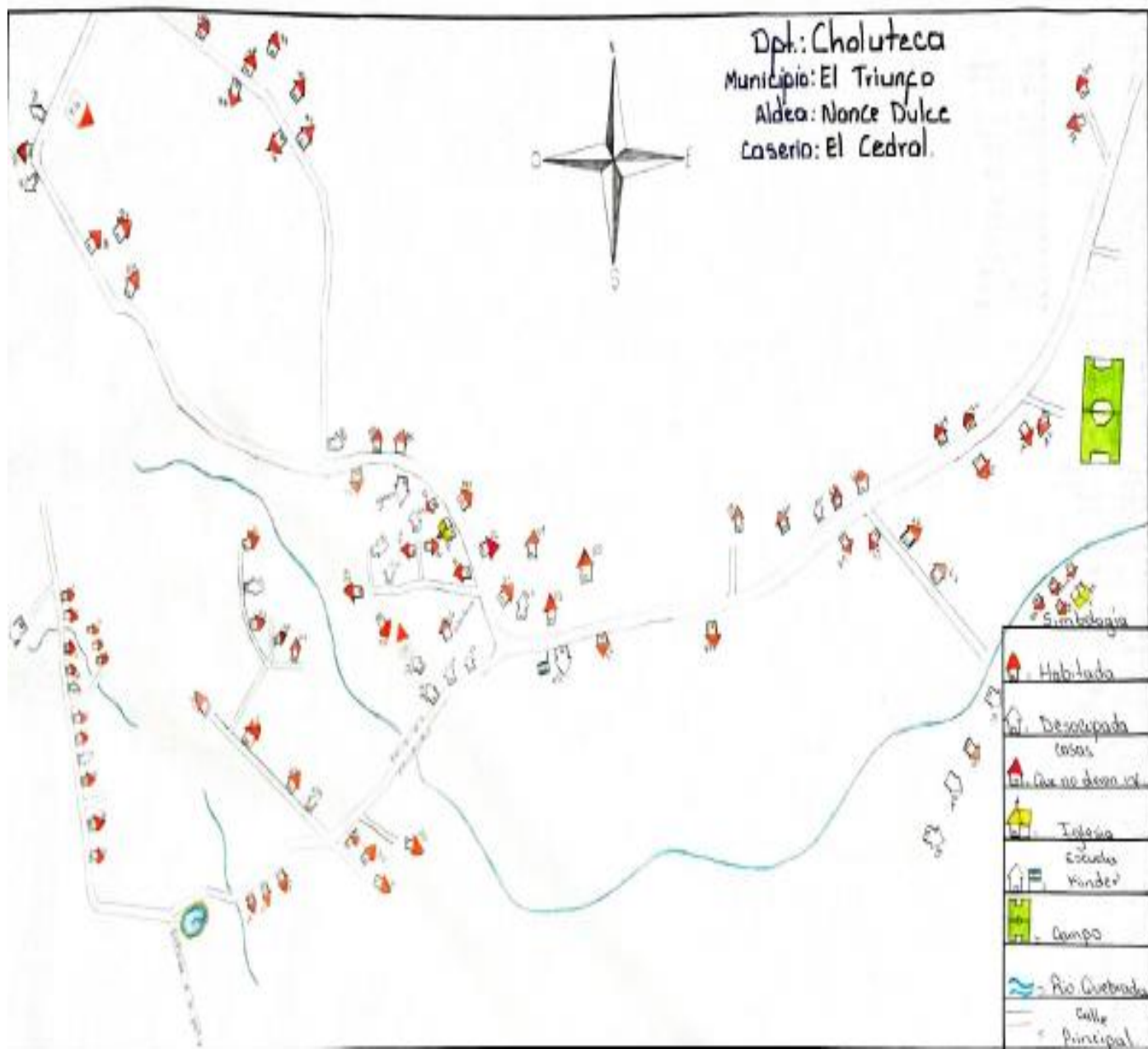












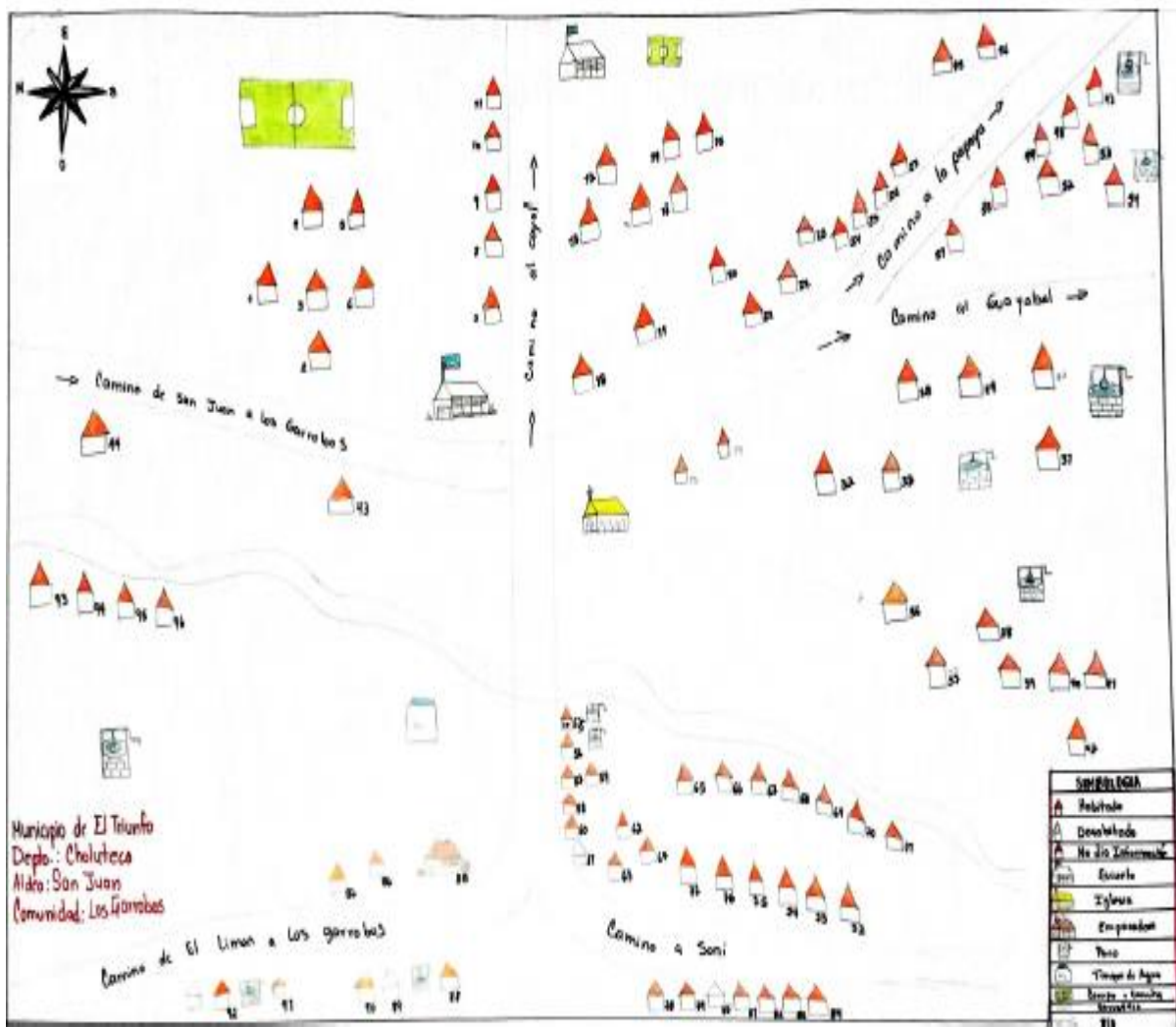




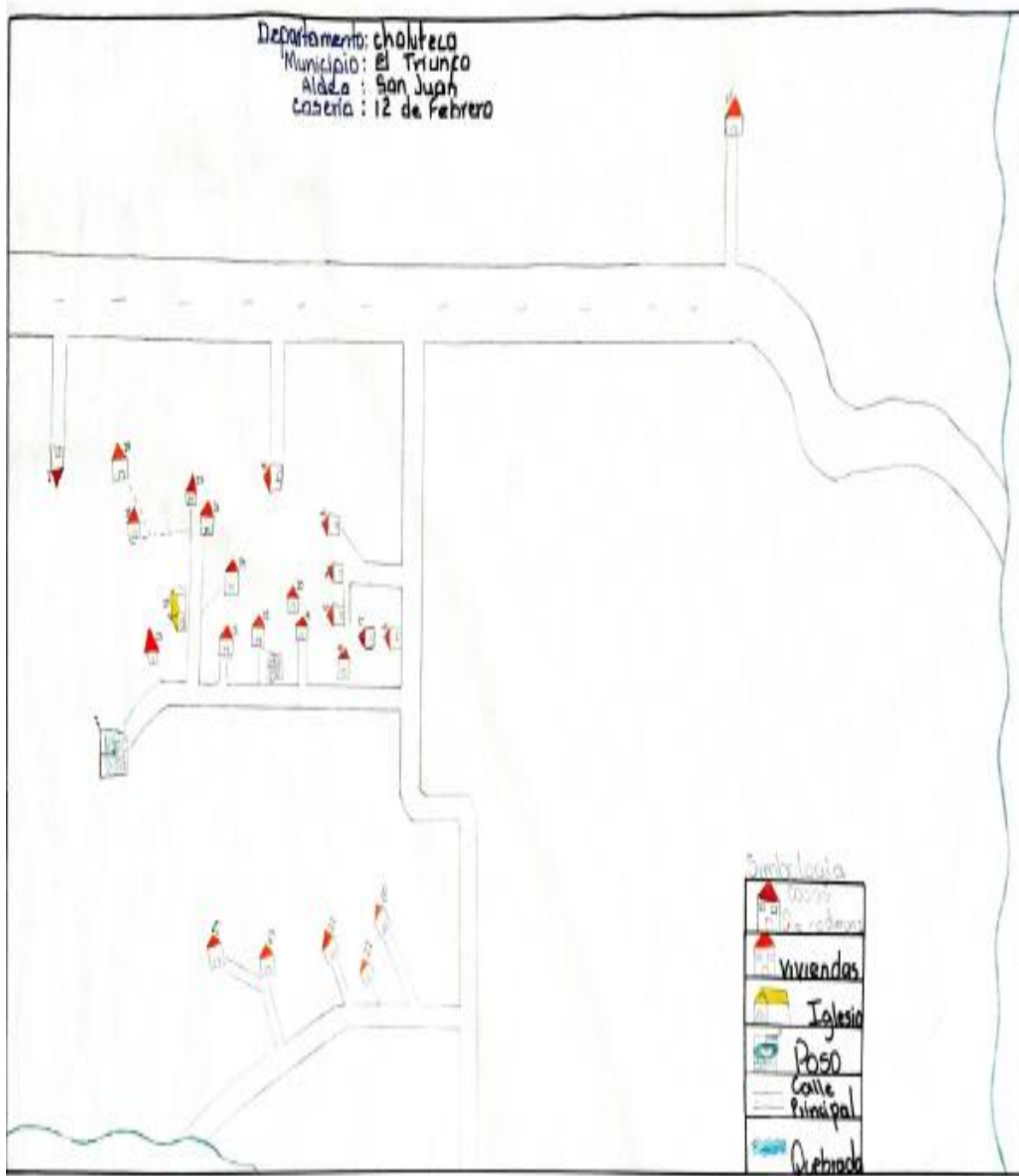





*Informe final línea base demográfica y socioeconómica de El Triunfo*











**OBSERBACIONES**