



ALCALDIA MUNICIPAL DE ALAUCA
INFORME FINAL DE LINEA BASE



PROYECTO:

“FORTALECIMIENTO DE LAS CAPACIDADES LOCALES”

Fecha del Reporte: 14-06-2018



TABLA DE CONTENIDO

INTRODUCCION	1
RESUMEN EJECUTIVO	3
METODOLOGIA APLICADA	5
1. Fase 1: Diseño y organización:	6
2. Fase 2: Promoción e Inducción:	6
3. Fase 3: Levantamiento.....	6
4. Fase 4: Tabulación y análisis.....	7
5. Fase 5: Validación, Edición y Socialización.....	7
MARCO DE REFERENCIA	8
ANTECEDENTES HISTÓRICOS DEL MUNICIPIO	8
<i>Surgimiento del Municipio</i>	8
<i>Fecha De Fundación</i>	8
<i>Origen del Nombre del Municipio</i>	8
<i>Primeros pobladores</i>	8
<i>Primeras comunidades</i>	8
<i>Fecha que recibió categoría de Municipio</i>	9
<i>Costumbres</i>	9
<i>Tradiciones</i>	10
<i>La Gastronomía actual y existente</i>	12
<i>El patrimonio histórico del municipio</i>	13
<i>Los primeros Servicios Públicos</i>	13
PERSONAJES RELEVANTES POR SU APORTE QUE DAN PRESTIGIO A LA COMUNIDAD	14
<i>Actividades Económicas que sustentan a la población</i>	16
UBICACIÓN GEOGRÁFICA	16
LIMITES TERRITORIALES	17
<i>Extensión territorial</i>	17
<i>Coordenadas Geográficas</i>	18
Aldeas.....	18
Colonias y Barrios.....	19
Caseríos.....	19

2. CONTEXTO BIOFISICO	23
2.1 Características Físicas	23
<i>Topografía del municipio</i>	23
<i>Principales Ríos y quebradas que lo cruzan.</i>	23
<i>Clima predominante.</i>	23
<i>Tipos de Suelo</i>	23
<i>Tipos de estaciones</i>	24
2.2 Características Biológicas	24
<i>Principales zonas de vida</i>	24
<i>Subcuenca a la que pertenece el municipio.</i>	24
<i>Describir principales microcuencas.</i>	24
<i>Áreas protegidas.</i>	25
<i>Zonas de reserva biológica existentes</i>	25
<i>Tipo de vegetación predominante (cuantificar)</i>	25
<i>Fauna.</i>	26
<i>Minería.</i>	26
<i>Principales Cultivos</i>	26
<i>Plantas comestibles y medicinales.</i>	26
Características Sociales	27
<i>Valores</i>	29
<i>Grupo étnicos existentes</i>	29
<i>Patrimonio arqueológico y lingüístico</i>	29
<i>Principales religiones</i>	30
<i>Forma de recreación</i>	30
<i>Juegos tradicionales.</i>	30
<i>Principales celebraciones patronales y de otra índole.</i>	30
3. Instituciones e inversión para el desarrollo.	31
3.1 Desempeño municipal	31
<i>Principales indicadores de desempeño municipal.</i>	31
<i>Incidencia en la población y el territorio.</i>	31
<i>Presencia institucional en el municipio.</i>	32

Programas y proyectos, su población objetivo y tipos de servicio que brindan	33
Instancias creadas en el municipio y su funcionalidad	34
Sociedad Civil	35
Inversión social	36
Fuente de inversión y ejecutores	37
4. Infraestructura básica	37
Descripción y número de comunidades que no están comunicadas	37
Electricidad	38
Telefonía y correos	39
Disponibilidad de líneas telefónicas domiciliarias	39
Numero de abonado a Hondutel	39
Agencias de servicio de Hondutel	39
Agencia de servicio Honducor	39
Otras Agencias de telefonía existentes	39
Social	39
Existencia de centros comunales	39
Numero de canchas de futbol	40
Numero de canchas de uso múltiples	40
Numero de iglesias	40
Centros de recreación	40
Hogar de ancianos	40
Hogar de niños	40
Centros de rehabilitación	40
Clubes rotarios	41
Comedores infantiles	41
Guarderías infantiles	41
Cementerios	41
Áreas turísticas	41
SALUD	41
Centro de salud existente	41
Hogares maternos infantiles. Cede sitios temporales upas	42

Numero de Hospitales.....	42
Cantidad de Clínicas Odontológicas.	42
Cantidad de clínicas privadas.....	42
EDUCATIVA.	42
Centros educativos existentes: Pre-escolar, Escolar, Básico, Diversificado, y Universidad.....	43
Centro de Formación Artesanal.	43
Centros de Alfabetización.....	43
Centros de Educación a Distancia.	44
Centros de formación profesional/ técnica.....	44
Centros de formación Artística y cultural.....	44
PRODUCTIVA.....	44
Sistemas de Irrigación existentes: Distritos o individual.....	44
Viveros.	45
Cantidad de Rastros públicos y privadas.....	45
Cantidad de microempresas y agroindustria	45
Secadores de granos.	45
5. ANALISIS DE LOS PRINCIPALES INDICADORES SOCIOECONOMICOS.....	46
POBLACION.....	46
Promedio de personas por vivienda.....	46
Clasificación de personas por rango de edades y sexo.....	46
Comportamiento migratorio y hacia dónde.	47
SALUD.....	47
Acceso de la población a los servicios de salud.	47
Opinión de la calidad de los servicios de salud.	47
Situación de la salud reproductiva.....	47
Número de madres solteras existentes.	48
Número de niños que nacieron el año pasado.	48
Frecuencia de quienes atienden los partos.....	48
Número de muertes maternas y de niños menores de 5 años	48
Enfermedades más frecuentes.....	49
SERVICIOS BASICOS.....	49

<i>Número de viviendas con agua (Por cualquier medio)</i>	49
<i>Quienes administran el sistema de agua y su eficiencia.</i>	50
<i>Viviendas con alcantarillado.</i>	50
<i>Viviendas con letrina y cuantos la usan.</i>	50
<i>Mencionar la recolección de basura y su eficiencia.</i>	50
<i>Aseo de las calles.</i>	50
<i>Cantidad de viviendas con energías eléctrica o solar.</i>	51
<i>Cantidad de días que reciben los servicios básicos.</i>	51
<i>Opinión sobre la calidad de los servicios y que hacer para mejorarlos.</i>	51
<i>Viviendas con servicios públicos</i>	51
VIVIENDA	52
<i>Condiciones de las viviendas ocupadas y porque.</i>	52
<i>Condiciones de las viviendas desocupadas y porque.</i>	53
Edificaciones, Vivienda ocupadas y población	53
<i>Deficiencia más evidente en las viviendas.</i>	54
<i>Distribución de viviendas por el número de piezas con que cuentan</i>	55
NUMERO DE FAMILIAS POR VIVIENDA	55
DISTRIBUCION DE VIVIENDAS POR EL NUMERO DE BAÑOS CON QUE CUENTA ..	56
TIPO DE COMBUSTIBLE QUE UTILIZA PARA COCINAR	56
<i>Deserción y repitencia escolar.</i>	57
TASAS DESERCIÓN Y REPITENTES CONSOLIDADO BÁSICA	58
<i>Cantidad y tasa de analfabetismo.</i>	58
<i>Material didáctico y tecnología.</i>	58
<i>Infraestructura de los centros educativos.</i>	58
<i>Recursos humanos y mobiliarios.</i>	59
<i>Comportamiento de las sociedades de padres de familias.</i>	59
<i>Análisis sobre la situación de los jóvenes y niños en edad escolar.</i>	59
<i>Distribución por nivel escolar.</i>	60
<i>Cuantos están estudiando y no estudiando.</i>	60
<i>Motivos por los cuales los niños no estudian.</i>	60
NIÑOS (a) Y JOVENES EN EDAD ESCOLAR Y LOS QUE ACTUALMENTE ESTUDIAN (DE 5 A 23 AÑOS)	61

NIÑOS (A) Y JOVENES EN EDAD ESCOLAR Y LOS QUE ACTUALMENTE ESTUDIAN (DE 5 A 23 AÑOS)	62
POBLACION SABE LEER Y ESCRIBIR POR RANGO DE EDADES	63
IGUALDAD ENTRE LOS SEXOS A NIVEL EDUCATIVO.	63
ECONOMIA	64
<i>Tipos de cultivos que predominan en la producción agrícola</i>	64
<i>Especies pecuarias existentes</i>	64
<i>Productos artesanales que sobresalen</i>	64
<i>Que productos agrícolas se industrializan.</i>	64
<i>Servicios que se le brinda a los productores en asistencia técnica</i>	65
<i>Que capacitación y créditos se ofrecen y por parte de quien.</i>	65
<i>Tipo de infraestructura para la producción existente</i>	65
<i>Existencia de transporte y las condiciones</i>	66
<i>Condiciones para el turismo</i>	66
<i>Principales mercados donde colocan la producción</i>	66
<i>Fuerza de trabajo existente que más predomina</i>	67
AGRUPACION DE PROFESIONALES Y OFICIOS DE LOS MIEMBROS DE LA POBLACION EN EDAD DE TRABAJAR (MAYORES DE 10 AÑOS)	67
AGRUPACION DE LAS OCUPACIONES DE LA POBLACION EN EDAD DE TRABAJAR (MAYORES DE 10 AÑOS)	68
<i>Nivel de empleo, sub empleo y desempleo</i>	68
<i>Salario e ingreso promedio por familia</i>	69
TOTAL INGRESO MENSUAL FAMILIAR	69
<i>Ingreso promedio a nivel de hogares menores a SSU 1.00 diario</i>	69
<i>Ingreso promedio diario individual y per cápita de la PEA ocupada</i>	69
<i>Hogares con ingresos según rangos</i>	70
<i>Remesas familiares</i>	70
PARTICIPACION	71
<i>Comportamiento de la participación según el género</i>	72
<i>Espacios de participación que brinda el gobierno local</i>	72
<i>Voluntad política existente por la corporación y el alcalde</i>	72
CONCLUSIONES	72
A NIVEL DE INGRESOS Y SEGURIDAD ALIMENTARIA:	72

A NIVEL DE EDUCACIÓN Y FUERZA DE TRABAJO EMERGENTE	73
A NIVEL DE IGUALDAD DE GÉNERO	73
A NIVEL DE SALUD	74
A NIVEL DE AGUA Y SANEAMIENTO	74
A NIVEL DE LAS VIVIENDAS	75
<i>Anexos</i>	76

INTRODUCCION

El presente documento incluye los datos cuantitativos y el análisis cualitativo de los indicadores socioeconómicos levantados a nivel censal, con participación social, en el Municipio de Alauca, El Paraíso, datos levantados durante los meses de Octubre, Noviembre y Diciembre del año 2016, en las comunidades San Pedro y El Matapalo; siguiendo el proceso en los meses de Febrero, Marzo, Abril, Mayo, Junio, Julio, y Octubre del año 2017, en las comunidades de El Jicaro, Las Manzanillas, Oculi, Las Tunas, El Puercal, Agua Zarca, El Pedregalito, Alauca; y culminando el proceso en los meses Enero, Febrero, Marzo, Abril, Mayo, Junio y Julio del 2018, en las comunidades San Antonio, Momotombo, Sabana Redonda, El Camalotal, Las Jaguas, Matazanos, Las Champas, Potrerillos, Congojas, Las Anonas, Buena Vista, El Cantón, Las Manos, Ceibita, Los Limones, La Chichigua, Chinampa, Las Limas, y que representan la base para medir y comparar los avances en materia de desarrollo en cuanto a los Objetivos de Desarrollo Sostenible (ODS), el plan de nación y visión de país.

El documento contiene la presentación por el Alcalde Luis Ernesto Espinal Vallecio, una introducción, el resumen ejecutivo, y seis capítulos; el primero trata el marco de referencia desarrolla el contexto biofísico y socioeconómico, que incluye los antecedentes históricos del municipio, su ubicación geográfica y se realiza la caracterización del municipio a nivel físico, biológico y social.

El capítulo segundo hace un breve análisis sobre la institucionalidad existente y la inversión para el desarrollo, tomando en consideración la situación del desempeño de la municipalidad, la presencia institucional en el municipio, el nivel de organización de la sociedad civil y la inversión social ejecutada en el Municipio Alauca durante el 2017 y 2018.

El capítulo tercero describe en síntesis, la infraestructura básica existente en el Municipio en cuanto a los aspectos de salud, educación, productivos, vial e

infraestructura social, con el propósito de tener una idea general de las disponibilidades existentes en este campo, y por ende de las carencias o deficiencias que repercuten en la cobertura de los sectores analizados.

En el capítulo cuarto se analizan los principales indicadores socioeconómicos recolectados censalmente, en las variables de población, salud, servicios básicos, vivienda, educación, igualdad de género a nivel educativo, economía y participación social y ciudadana, los cuales representan el conjunto de indicadores bases para medir los avances del desarrollo municipal.

El capítulo quinto resume las principales conclusiones de los resultados del trabajo censal que muestra la actual situación del municipio a la luz de los ODS, el plan de nación y visión de país.

En el capítulo sexto, como anexos, los cuadros de presencia institucional, la existencia de organizaciones de la sociedad civil, inversión social realizadas durante el 2017, infraestructura básica y viviendas existentes, la frecuencia simple del censo y la matriz de los principales indicadores en el marco de los ODS, el plan de nación y visión de país.

Esperamos que el presente estudio sea utilizado como un instrumento valioso para proponer y medir hacia el futuro el desarrollo de nuestro Municipio de Alauca.

RESUMEN EJECUTIVO.

- El Municipio de Alauca, cuenta con una población de 9,650 habitantes, distribuidos en 10 barrios, 28 aldeas, 68 caseríos, 2 colonias.
- Del total de habitantes, 4,856 son hombres y 4,794 mujeres. Existe un promedio de 4.46 personas por vivienda y la densidad poblacional es de 39,9 P/Km².
- La población menor o igual a 18 años es de 3,760 que representa el 38.96 % del total, lo que muestra una población relativamente joven y que en los próximos años estará presionando por nuevas fuentes de trabajo y nuevos servicios públicos, entre otros aspectos.
- Los nacimientos para el año 2017, fueron, 129 niños lo cual significa el 1.34% de los cuales 75 son niños 54 niñas. y para septiembre del 2018 la natalidad es de 82 niños y niñas, según las estadísticas de la Unidad de Salud Municipal
- Existen 445 madres solteras representando el 15.20 % de la población. En la mayoría de las viviendas, viven dos o más familias.
- La tasa de mortalidad materna durante el parto y el posparto para el 2017, no se reportaron muertes maternas, por los 156 partos atendidos, sin embargo, la mortalidad infantil en este período fue de 4 niños menores de 5 años, esto representa una tasa de mortalidad infantil del 0.041 %. Según la fuente de información del Unidad de Salud Municipal.
- Entre las enfermedades de mayor incidencia en la población están: las enfermedades producidas por Chikungunya y Sika cuyos casos ascienden a 1,057 tienen un índice mayor del 49.32%. Las Infecciones Respiratorias Agudas (IRAS) que ascienden a 552 casos esto representan el 25.76% de la población, la incidencia de dengue clásico fue de 213 casos lo que representa el 9.94% de la población, la incidencia de las enfermedades diarreicas es de 100 casos representando el 4.67% de la población, la incidencia de las enfermedades dermatológicas fue de 142 casos lo que representa el 6.63.17% de la población.
- El 100% de la población recibe el servicio de agua, a través de diferentes medios del cual el 51.93%, es a través de agua domiciliar por acueducto, un

24.14% acarrea agua de río o quebrada, un 7.15% utiliza agua de pozo propio.

- Un 42.24% de la población, poseen servicio sanitario y el 37.37% de la población, poseen letrina pero solamente el 33.46% la utilizan.
- El municipio de Alauca cuenta con el servicio de tren de aseo favoreciendo a un 50.45% de la población.
- La cobertura del servicio de energía eléctrica es del 70.0 %, y el servicio de alumbrado público que recibe la mayor parte de la población del casco urbano es de un 88.51%.
- El combustible de cocina más usado es la leña, el cual representa 87.24% y el segundo más usado es la electricidad representado el 2.86%
- 3,833 niños y jóvenes se encuentran en edad escolar de estos representa 1950 son varones que representan 50.87% y 1883 son mujeres; que representan el 49.13% que están en edad escolar
- La tasa de analfabetismo existente en el municipio de Alauca es de 14.5 % según datos de la Dirección Municipal de educación
- La población estudiantil que ha logrado llegar a nivel diversificado es un 19.5% de la que se encuentra en edad de este nivel, por lo que el nivel de profesionalización y calificación del recurso humano del municipio no es el esperado para lograr impulsar el desarrollo local.
- Las principales actividades económicas del municipio son la agricultura, caficultura y ganadería y en mucho menor escala el comercio y los servicios profesionales, estos últimos en los sectores educación, salud y desarrollo.
- La mayor fuerza de trabajo predominante es la Ama de Casa con el 36.98% del total de la PEA ocupada.
- Población en edad de trabajar (PET) es de 7574 el cual representa el 78.49 % del total de la población; la población económicamente activa (PEA) es de 3337 el cual representa el 44.06 % de la población. La población económicamente inactiva es de 4237 que representa el 55.94 %

- Existen un aproximado de 80 diferentes profesiones y oficios en el Municipio.
- La profesión que sobresale, es la de Perito mercantil y contador público, Bachiller en distintas Ramas Ing. Agrónomos, Ing. Civil, Doctores, Abogados, Lic. en Educación, Lic. en Enfermería, Psicólogos y otros, en tanto los oficios más relevantes son: oficios domésticos, jornaleros, albañiles, oficiales de policía, Carpinteros, comerciantes y obreros.

METODOLOGIA APLICADA

La Mancomunidad de Municipios del Norte del Paraíso y Patuca, MANORPA le solicitó a la Secretaría de Gobernación Justicia y Descentralización la inclusión de esta Mancomunidad en el Programa de Fortalecimiento a las Capacidades Locales, habiendo obtenido una respuesta positiva. Posteriormente la MANORPA socializó este programa con los Municipios socios de dicha mancomunidad dando como resultado una buena aceptación de las autoridades locales y civiles. El municipio de Alauca, El Paraíso mostró interés en participar en el proyecto y fueron asignados 2 técnicos a la Unidad Técnica Municipal, quienes participaron en el taller de inducción impartido por la Cooperación Japonesa-JICA y la SGJD, posteriormente los técnicos municipales se involucraron en las jornadas de trabajo. Luego de participar en el proceso de inducción se presentó la propuesta a la Corporación Municipal y fue aprobado el presupuesto para dar inicio con este proyecto; se elaboró el Plan de Trabajo y se llevó a cabo la selección de los líderes comunitarios, con el apoyo de la Mancomunidad de MANORPA. Se capacitaron a 26 facilitadores y líderes comunitarios que fueron quienes llevaron a cabo el proceso de levantamiento de información en sus comunidades. Los líderes comunitarios elaboraron los mapas censales de sus respectivas comunidades, llenaron los cuadros de identificación de viviendas de la comunidad y se recolectaron datos básicos de la comunidad. Para emprender el proceso se desarrolló la metodología en las siguientes fases:

1. Fase 1: Diseño y organización:

- Preparación de instrumento de levantamiento de la información (boleta)
- Revisión de la propuesta metodológica y los indicadores
- Asignación de Técnico Municipal
- Preparación de material para capacitación
- Capacitación al equipo técnico Municipal - facilitador

2. Fase 2: Promoción e Inducción:

- Concertación del proceso con la Corporación Municipal (Firma de la Carta de compromisos)
- Selección de líderes comunitarios para participar del proceso de levantamiento.
- Capacitación metodológica y concertación de compromisos con líderes comunitarios.
- Preparación de los croquis y listado de jefes (as) hogar, por comunidad.
- Realización de asambleas comunitarias para socializar el proceso y motivar a la población.

3. Fase 3: Levantamiento

- Reunión del equipo comunitario para la distribución geográfica de trabajo (esta se hace de acuerdo al mapa censal).
- Líderes comunitarios realizan jornadas de levantamiento de boletas (una por familia) y llenado de formatos de información secundaria.
- Revisión de boletas levantadas, los líderes comunitarios preparan paquetes y entregan al facilitador
- El Facilitador Municipal supervisa y da seguimiento
- El Facilitador revisa resultados y hace el control de calidad de las boletas levantadas.
- Revisión final y preparación de paquete de la comunidad listo para digitalizar.

4. Fase 4: Tabulación y análisis

- El Facilitador Municipal revisa y ordena las boletas e información levantada por comunidad
- Tabulación de boletas en un programa especial proporcionado por la Secretaría de Derechos Humanos Justicia Gobernación y Descentralización. Este programa refleja los datos estadísticos en cada una de las variables de la boleta.
- Preparación y revisión de cuadros de salida
- Elaboración cuadro de línea base
- Análisis de resultados y elaboración del borrador de informe final

5. Fase 5: Validación, Edición y Socialización

- Validación de resultados
- Corrección, revisión y estilo del informe final
- Edición de documento
- Socialización y entrega de documento en cabildo abierto a la Corporación Municipal, y a los líderes comunitarios de cada una de las Comunidades.

MARCO DE REFERENCIA

ANTECEDENTES HISTÓRICOS DEL MUNICIPIO

Surgimiento del Municipio.

Los Alaucas son de las Tribus de aborígenes que encontraron los conquistadores españoles. En el recuento de población de 1801 formaba parte de la tenencia de Danlí, al crearse el Departamento de El Paraíso ya figuraba como Municipio del circulo de Danlí; desprendiéndose de Danlí en el año de 1904 al recibir su categoría de municipio.

Fecha De Fundación

El municipio de Alauca fue fundado el 28 de Agosto del año 1801.

Origen del Nombre del Municipio.

La palabra Alauca - En lengua mesoamericana- significa: "Lugar Resbaladizo De Piedra Caliza".

Primeros pobladores.

Las primeras familias que se establecieron fueron: la familia González. la familia Vallecillo y la familia Ferrufino estas familias, llegaron a donde ahora se conoce como "Barrio el centro". Estas familias se trasladaron a este lugar por una ordenanza municipal que buscaba el crecimiento del casco urbano.

Primeras comunidades.

Las primeras comunidades que asentaron el municipio fueron las siguientes:

- Chaguite Grande
- El Pedregalito
- Chinampa
- El Jicaro
- El Matapalo
- La Jagua
- San Antonio
- La Manzanilla
- Los Matazanos
- La Chichigua
- Las Manos
- Las Limas
- Buena Vista.

Fecha que recibió categoría de Municipio.

Alauca, recibe categoría de Municipio en el Régimen de Policarpo Bonilla Presidente Constitucional de la Republica de Honduras por medio del Síndico Municipal Don Cástulo Andará el 10 de enero del año de 19891 terreno Nacional denominado Rio Arriba.

Costumbres

- Dentro de las costumbres del Municipio esta: comer mariscos en Semana Santa. En Navidad se consume: nacatamales, torrijas, rosquillas, ayotes en miel, rompopo, pierna de cerdo, entre otros.

- En **los cumpleaños** se tiene como costumbre celebrarlos con comida, reventando piñatas u ollas elaboradas de barro las cuales contienen dulces y juguetes; a los que participaban en reventar la piña u olla se les vendaban los ojos así se hacía más difícil poder darle un golpe a la piñata mientras los demás lo guiaban con gritos y pistas como ser “arriba, abajo, a tu derecha, a tu izquierda, entre otros”

- Para **los funerales** acostumbraban a velar sus difuntos en su casa o en la iglesia de la comunidad a la que pertenecían, se creía que al sacarlos de su lugar de velatorio y trasladarlos al cementerio debía de sacar primero los pies y posteriormente el resto del cuerpo o si no toda la familia moriría en poco tiempo; si el difunto era un niño se acostumbra a decorar su tumba con palmas, mientras que si el difunto era un adultos se le colocaban coronas de flores.

- **Las bodas**, se realizaban en una iglesia y si la pareja decidía hacerlo en su hogar se hablaba con el pastor o padre de la iglesia para poder realizarla en su hogar, estas se celebraban con banquetes y fiestas bailables. Posterior a la boda la pareja de esposos no vivían juntos hasta después de cumplir un mes de matrimonio.

➤ **Los bautizos,** se iban acumulando hasta llegar la fecha de la feria patronal (20 de Enero), donde se elaboraban todos consolidado se llegaban acumular entre 200 y 300 bautizos aproximadamente, estos eran realizados en la pila bautismal de la iglesia católica ubicada en el casco urbano del municipio.

Tradiciones

➤ **La navidad.**

Para esta época en cada casa es una tradición colocar árboles de chiribisca los cuales eran decorados con flores y hierbas de ellas se desprendían olores florares, también los suelos de las casas eran cubiertos con las hojas de los mismos árboles para que cuando las personas se pararan sobre ellas desprendieran su olor. Otra tradición en navidad era robar el niño Dios, quien lo robaba debería de realizar una fiesta en la cual estaría invitado todo el pueblo y en ella debería de devolver al niño Dios a sus dueños. Con respecto a la parte de los alimentos, durante las fiestas de navidad se preparaban alimentos como nacatamales, ponche, torrijas, conservas, rosquillas en miel, y algunas veces chicha, entre otros.

➤ **Feria Patronal, 20 de enero.**

La feria patronal es celebrada el 20 de enero en honor a San Sebastián, se tiene como tradición hacer un recorrido por el pueblo con San Sebastián en una vitrina dándole las gracias por bendiciones que ha llevado al pueblo, en este recorrido se encuentran con santos del municipio vecino Oropoli y se realiza el baile Juan casco el cual se danza con machetes de madera y banderas blancas. Para esta fecha se planean actividades y rezos como ser santo rosario, santa misa, celebración de la palabra y otras actividades.

➤ **Aniversario del Municipio, 28 de agosto.**

El aniversario del municipio es celebrado a lo grande todos los 28 de Agosto, en este se hace un concurso de belleza e inteligencia para poder elegir la reina del municipio por un año; bailes, cantos y exclamación de poesías culturales y

folklóricas llenan de entretenimiento a todo el pueblo y sus visitantes. Para esta fecha se invita a la distrital y otras autoridades, las personas viajan de todas las comunidades del municipio para poder celebrar su aniversario. Se dan reconocimiento y honor a personajes relevantes y que han dejado un aporte para el pueblo.

➤ ***Velada de la antorcha, 9 de septiembre.***

Esta gran velada con antorchas simboliza la unión y hermandad de los 5 países Centroamericanos, cabe recalcar que de varios municipios que realizaban esta costumbre Alauca es el único municipio que le da continuidad año tras año, esta se celebra con distintas comidas, bailes, cantos y bombas folklóricas, también se acostumbra a realizar una toreada.

➤ ***Semana santa.***

En semana santa por parte de la municipalidad se envía un equipo el cual realiza una limpieza en algunos sectores de los ríos, en las riberas de los ríos se colocan champa donde se venden comidas típicas y modernas. Se tiene como tradición dramatizar la pasión de Cristo con sus respectivas procesiones. Otra actividad que llama mucho la atención es “El Robo de Judas” una tradición que consiste en la creación de 2 ejércitos en el cual participan también pueblos vecinos, la misión de cada ejército era robar el judas del ejército contrario, cada ejército creaba espadas y rifles de madera para simular el armamento del ejército, quien lograba robar el judas primero era el ganador del juego; la figura de Judas era devuelta al contrario en un acto público luego que este aceptara su derrota.

➤ ***Fiesta patria, 15 de septiembre.***

Para este día, niños y jóvenes de las distintas escuelas y los colegios del municipio desfilan en el casco urbano celebrándole a la independencia del país, con trajes alusivos a la patria y su folklore, bandas, palillonas, pomponeras entre otros se preparan con meses de anticipación para poder brindar un excelente show y honor a la patria.

La Gastronomía actual y existente.

1. DESAYUNO:

- Frijoles fritos
- Huevos
- Mantequilla
- Queso
- Cuajada
- Plátanos
- Aguacate
- Tortilla
- Café o leche

2. ALMUERZO:

- Spaguettis
- Carne asada
- Arroz
- Ensalada de papas
- Pescado
- Ensalada de lechugas
- Tortillas
- Sopa de carne de res
- Pollo con papas
- Zanahoria cocida
- Yuca
- Patate
- Carne molida.
- Sopa de albóndiga
- Casamiento
- Sopa de garrobo
- Mondongo
- Chanfaina
- Cusuco

3. CENA:

- Frijoles
- Plátano
- Mantequilla
- Chorizo
- Huevo
- Dátiles
- Mortadela
- Cuajada
- Queso
- Frijoles fritos
- Tortilla

4. BEBIDAS:

- *Café*
- *Leche*
- *Fresco de mora*
- *Fresco de tamarindo*
- *Chica de maíz o arroz*

5. POSTRES:

- *Mangos en miel*
- *Torrejas*
- *Rosquillas en miel*
- *Papaya en miel*
- *Pan de casa o de yema*

El patrimonio histórico del municipio.

Uno de los principales patrimonios culturales del municipio es su iglesia católica la cual está ubicada en el casco urbano, no se sabe la fecha exacta de su construcción pero se sabe que tiene más de 200 años, en ella se encuentra una pila bautismal con 157 años de existencia la cual fue regalada por Benito Moncada y esposa Carmendia en el año de 1861 esta tiene escrito en un costado “Viva San Sebastián”. En la iglesia también se encuentran incensarios de plata los cuales fueron regalados a la iglesia en el año de 1811. La iglesia también cuenta con una gran campana que es del año 1876 lo cual le hace cumplir 142 años de antigüedad.

El municipio también cuenta con aproximadamente 150 a 200 casas antiguas, ubicadas en varias comunidades.

Los primeros Servicios Públicos.

En el municipio se encontraron como primeros servicios públicos, el servicio agua, y el servicio de electricidad.

La electricidad era distribuida con un motor/planta eléctrica el cual era controlado por la alcaldía, este motor se encendía a las 6:00pm y a las 9:00pm se apaga luego de 3 apagones como aviso de que dejaría de funcionar hasta el día siguiente, el lugar donde estaba ubicado el motor era conocido como la pesa, los alambrados y los postes eran rústicos.

**PERSONAJES RELEVANTES POR SU APOORTE QUE DAN
PRESTIGIO A LA COMUNIDAD**

PERSONAJE	PROFESIÓN	APOORTE
Hilario González	Agricultor	Fungió como consejero de la juventud y dedico mucho de su tiempo en conseguir mejoras para el municipio.
José Chacón	Secretario	Fungió como secretario municipal y era asesor de leyes en el municipio.
Cristóbal Gonzales	Agricultor y Ganadero	Fungió como alcalde y fue una de las personas más admiradas del municipio.
Hilario González Chacón	Agricultor	Fue alcalde municipal y participo en muchas organizaciones comunitarias y de sociedad civil.
Reynaldo Chacón	Agricultor	Fue alcalde municipal y consejero de la juventud.
José Eli Cuadra Gonzales	Perito Mercantil	Fungió como alcalde municipal se destacó por ser una persona amigable fundador de la liga de futbol la AMISTAD también fundo los barrios: Mondragón, Monte Fresco y la colonia la holandés.
Alfredo González	Agricultor	Participante activo de las organizaciones comunitarias y sociedad civil.
Otilia María Ferrufino	Comerciante	Fue mayor doma de la iglesia católica y una de los primeros comerciantes del municipio colaboro con el desarrollo económico del municipio fundando el bazar María.
Nieves Chacón	Ama de Casa	Fue presbítero de la iglesia católica durante muchos años brindando su

		apoyo incondicional a la misma.
María Colindres	Comerciante	Madre de los herederos Mondragón se destacó por ser una persona emprendedora fundo junto a su esposo la destilería Ramón Héctor Mondragón.
Ramón Héctor Mondragón.	Empresario	Se destacó por fundar la destilería que lleva su nombre fue un hombre caritativo ya que dono varios predios para la construcción de los barrios: Mondragón, Monte Fresco y la colonia la holandesa.
Luis Ernesto Espinal	Bachiller en ciencias y Letras	Actual alcalde municipal está en su tercer periodo de gestión entre sus obras más destacadas esta la electrificación de algunas zonas de la municipalidad, la reconstrucción del parque municipal, la instalación del servicio de aguas lluvia y residuales en la comunidad de San Antonio, la remodelación y ampliación del centro de salud, la remodelación de diversas escuelas del municipio, además de la gestión de diversos programas que colaboran al desarrollo del municipio.
Lisandro López	Agricultor	Fue consejero de la juventud y conocedor de la historia del municipio.
Efraín Ferrufino	Agricultor	Fungió como alcalde municipal gestiona el sistema de agua para el municipio.
Encarnacion Carcamo	Agricultor	Fue el primer alcalde del municipio se destacó por su entrega y su dedicación a la busca del desarrollo del municipio.

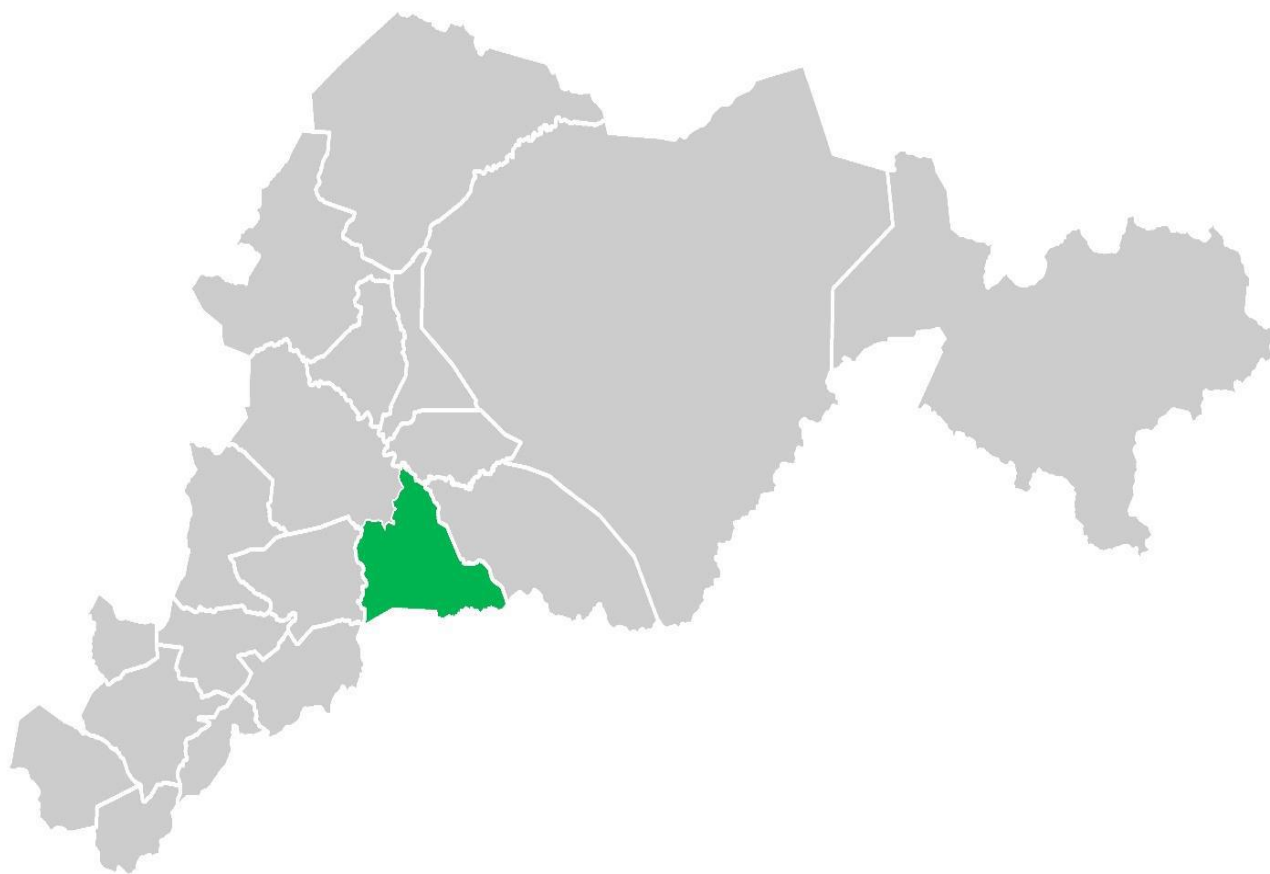
Oswaldo Suarez	Agricultor	Fue un empleado destacado de la municipalidad por un buen tiempo fue consejero de la juventud era un gran conocedor de las leyes del país.
Nelson Hernández	Maestro en educación primaria	Fungió como alcalde municipal realizo varias obras importantes en el municipio como ser: canchas deportivas ,escuelas etc.
Aquilino Suarez	Agricultor	Fue alcalde municipal y uno de los promotores para la fundación del instituto Rosario Molina de Alfaro.
Miguel Angel Mejia	Maestro de educación primaria	Fungio como regidor municipal y fue el precursor para lograr que la comunidad contara con un centro de educación secundaria conocido actualmente como el instituto Rosario Molina de Alfaro.

Actividades Económicas que sustentan a la población.

La agricultura es la mayor actividad económica en la que la población se sustenta, especialmente granos básicos (maíz, frijol y maicillo), la ganadería en pequeña escala, donde sus áreas de producción son la zona baja y zona centro del municipio y la caficultura que se produce en la zona alta contando con aproximadamente 200 productores.

UBICACIÓN GEOGRÁFICA

Mapa de Localización del Municipio de Alauca



LIMITES TERRITORIALES

Los límites del municipio de Alauca son:

- Al Norte, con el Municipio de San Matías.
- Al Sur, con la República de Nicaragua.
- Al Este, con el Municipio de El Paraíso.
- Al Oeste, con los Municipios de Yuscarán y Oropolí.

Extensión territorial.

El territorio del municipio de Alauca tiene una extensión territorial de 170.1km².

Altura del municipio referencia casco urbano y el punto más alto

El casco urbano de Alauca, se encuentra a unos 611 msnm, y el punto más alto está a 1,460 msnm llamado cerro la Piconá

Coordenadas Geográficas

Latitud: 13.85, Longitud:-86.6833 13°51'0" Norte, 86°40'60" Oeste.

Desglose de aldeas, Colonias y Caseríos

Aldeas.

Según el Instituto Nacional de Estadística (INE), el municipio de Alauca cuenta con 12 aldeas, sin embargo la Alcaldía municipal de Alauca reconoce como aldea todo lugar donde se encuentra un centro educativo, basándose en ese principio a denominado los siguientes 28 lugares como aldeas:

- Alauca (Casco Urbano).
- San Pedro
- El Puercal
- Oculi
- Las Tunas
- Sabana Redonda
- El Pedregalito
- Chinampa
- El Jicaro
- El Matapalo
- Agua Zarca
- La Jagua
- San Antonio
- La Manzanilla
- Los Matazanos
- La Chichigua
- El Momotombo
- Las Anonas
- Las Congojas.
- Las Manos
- Los Limones.
- Las Limas
- Las Champas
- El Cantón
- Los Potrerillos
- El Camalotal
- La Ceibita
- Buena Vista.

Colonias y Barrios.

El municipio de Alauca cuenta con 10 barrios y 2 colonias distribuidos en:

- *Bo. El Centro*
 - *Bo. Abajo*
 - *Bo. Arriba*
 - *Bo. Tierra Blanca*
 - *Bo. Monte Fresco*
 - *Bo. Mondragón*
 - *Bo. Santa Lucía*
 - *Bo. El Cinco*
 - *Bo. La Vega*
 - *Bo. Nueva Jerusalén*
 - *Col. La Holandesa*
 - *Col. Luis Espinal*
- } *Alauca (Casco Urbano)*

Caseríos.

- *El Zapote*
 - *El Trapiche*
 - *El Chaguite*
 - *Quebrada Honda*
- } *Casco Urbano*

- *El Rapador*
 - *El Robledal*
 - *La Majadita*
 - *Santo Domingo*
 - *La Lapa*
- } *Buena Vista*

- *Congojas*
- } *Congojas*

- *El Frijolillo*
 - *Corralito*
- } *El Camalotal*

➤ *El Chorro* } *La Ceibita*

➤ *El Cerro*
➤ *El Ronrón*
➤ *Las Tierras Coloradas*
➤ *Chahuite Grande* } *Sabana Redonda*

➤ *El Rincón*
➤ *Rio Abajo* } *Chinampa*

➤ *Rio Abajo*
➤ *El Jocomico*
➤ *La Pitarria* } *El Jicaro*

➤ *El Rodeo*
➤ *Lagartero*
➤ *El Pacón* } *Agua Zarca*

➤ *Hacienda Lorenzana*
➤ *El Puente* } *Las Tunas*

➤ *Rio Abajo* } *San Pedro*

➤ *El Algodonal*
➤ *Hacienda La Ceibita*
➤ *El Carpintero*
➤ *Las 14 Familias* } *El Matapalo*

➤ *El Revolcadero* } *El Pedregalito*

➤ *El Chiboloso*
➤ *El Obraje o Amate* } *Oculi*

➤ *La Partida*
➤ *Plan Verde* } *El Puercal*

➤ *El Aceituno*
➤ *La Jagua*
➤ *Los Anises*
➤ *Los Encuentros*
➤ *Los Chinamos* } *La Chichigua*

➤ *Agua Podrida*
➤ *La Ceibita*
➤ *Los Palillos*
➤ *Namales*
➤ *Ocotillo*
➤ *Rio Grande o Los Encuentros*
➤ *El Limón*
➤ *Rodeíto* } *La Jagua*

➤ *Agua Caliente*
➤ *Guaimaca*
➤ *Hacienda Playa Grande*
➤ *Los Calpules* } *La Manzanilla*

➤ *Las Manos* } *Las Manos*

- *El Aguacatal*
 - *El Olvido*
 - *Huerta Nueva*
 - *Las Partidas*
 - *Las Pozas*
 - *Los Achiotes*
 - *Pozo de Limas*
 - *Liquidámbar*
 - *El Guayabo*
 - *El Tablón*
- } *Las Limas*

- *Loma de Paja*
- } *El Cantón*

- *Las Champas*
- } *Las Champas*

- *El Cacao*
 - *Guanacastillo*
 - *La Sisimica*
- } *Los Limones*

- *El Pinal*
- } *Los Matasanos de Rio Arriba*

2. CONTEXTO BIOFISICO

2.1 Características Físicas

Topografía del municipio

La mayoría del municipio (92%) está constituido terrenos con pendientes de moderadas a leves (menores de 17%), Sin embargo, al oeste del municipio el terreno es más escarpado con pendientes mayores al 60%. En esta zona montañosa se encuentra la producción cafetalera del municipio, con esta cobertura el riesgo de derrumbes y deslaves es moderado. En las planicies de la parte baja, hacia las riberas del Río Choluteca, las pendientes son generalmente menores de 12%.

Principales Ríos y quebradas que lo cruzan.

El municipio de Alauca se encuentra en la cuenca del Río Choluteca y este río sigue los límites políticos al este del municipio. Toda la red hídrica fluye de las zonas altas al este del municipio hacia las partes bajas al oeste, drenando directamente en el Río Choluteca a través de pequeños ríos como el Guasure y el Suyatal o algodonal, riachuelos y una quebrada denominada el prieto. Se identifican cinco (5) microcuencas, denominada. El Cacao, Santo Domingo, El Suyatal, Las Congojas y Las Barrancas, son la principal fuentes que abastecen de agua a la mayoría de las comunidades del municipio. Todas estas microcuencas se encuentran en la zona montañosa al oeste del Municipio y varias se originan en el Municipio de El Paraíso o en la República de Nicaragua.

Clima predominante.

Clima Amw (Clima de bosque tropical): Forma parte de los climas tropicales lluviosos, en que llueve menos o poco en cierta parte del año. El promedio de las temperaturas medias mensuales nunca baja de los 18 grados centígrados. La estación más lluviosa es el otoño, o sea, durante los meses de junio a noviembre. La vegetación de este clima se caracteriza por ser mega térmica o de bosque tropical (Zona agroecológica alta). Este tipo de clima se localiza en la zona oriental del territorio nacional y hacia el suroeste.

Clima Aw (Clima de sabana): Este clima se caracteriza por las temperaturas altas todo el año; siendo el mes más frío por encima de los 18 grados centígrados. La estación seca durante el periodo del sol bajo (de noviembre a abril en Honduras). Los climas Aw son conocidos también como climas tropicales húmedos y secos, es decir tienen dos estaciones bien marcadas, una de lluvia denominada “invierno” y la otra de sequía o “verano”.

Tipos de Suelo

El municipio de Alauca, presenta los siguientes tipos de suelos:

Aluviales que ocupan el 65% del territorio son característicos de zonas bajas de pendientes moderadas y son apropiados para cultivos temporales como granos básicos y ganadería. Los suelos Chimbo, que son segundos en importancia ocupando 30% del territorio, tienen una alta vulnerabilidad a erosión y son recomendados para cobertura forestal y cultivos permanentes.

Tipos de estaciones

Las estaciones, marcadas en el municipio de Alauca, son el verano e invierno, que duran aproximadamente 6 meses cada estación.

2.2 Características Biológicas

Principales zonas de vida

Según, el Mapa de Ecosistemas Vegetales de Honduras (PAAR, 2002), se identifican dos ecosistemas vegetales: el Bosque tropical siempre verde aciculifoliado estacional submontano y el Sistema Agropecuario. A este ecosistema pertenece la mayor cantidad de bosques de pinos de Honduras, distribuido en la zona central, oriental, occidental y sur. En algunos casos los bosques, se ven densos y otros se ven con pino ralo, generalmente se encuentran intervenidos con ganadería, cultivos agrícolas y por extracción de madera.

Subcuenta a la que pertenece el municipio.

La principal subcuenta a la que pertenece el municipio de Alauca, es al Rio Suyatal-Algodonal, pasando en el lado este del municipio cruzando por las comunidades de: Las Champas, Buena Vista, El Cantón, Potrerillos, Las Limas, La Ceibita, Chinampa, Matapalo, El Jicaro y San Pedro.

Describir principales microcuencas.

Se identifican cinco (5) microcuencas, denominada. El Cacao, Santo Domingo, El Suyatal, Las Congojas y Las Barrancas, son la principal fuentes que abastecen de agua a la mayoría de las comunidades del municipio. Todas estas microcuencas se encuentran en la zona montañosa al oeste del Municipio y varias se originan en el Municipio de El Paraíso o en la República de Nicaragua.

Áreas protegidas.

Existen cinco áreas protegidas en el municipio de Alauca, están llevan por nombre:

- Santo Domingo
- Buena vista (Mejor conocida como Majadita)
- La Picon
- La Ceibita
- El Cacao

Zonas de reserva biológica existentes.

En el municipio de Alauca se cuenta con cinco reservas biológicas ubicada dentro de las áreas protegidas, estas son las siguientes:

- Santo Domingo
- Buenas Vista (Mejor conocido como Majadita)
- La Picon
- La Ceibita
- El Cacao

Tipo de vegetación predominante (cuantificar)

La vegetación de este clima (Amw) se caracteriza por ser mega térmica o de bosque tropical (Zona agroecológica alta) El clima de sabana se caracteriza por la vegetación de hierbas y pocos árboles debido a la disminución de humedad durante el periodo de sequía. A la orilla de los ríos de estas regiones se forman bosques de galería debido a la humedad prevaleciente (zonas agroecológicas media y baja). Existen gran variedad de plantas maderables, frutales, ornamentales medicinales, pastos naturales pinos.

Este tipo de vegetación predomina en el 70% del territorio del municipio.

Bosque Mixto: estrato compuesto por árboles de pino y también de hoja ancha, en este caso las especies predominantes son Pinus ocarpa (Pino Ocote) y Quercus oleoides (Roble Amarillo), esto en la parte baja, en la parte alta lo que predomina son plantaciones de café (coffea arabica), debido a que este cultivo es umbelífero, o sea necesita sombra para su desarrollo, esta sombra generalmente es proporcionada por Ingas como ser la guaba, el Guajiniquil, poro etc., y por musáceas como el mínimo, plátano, chato etc.

Este tipo de vegetación predomina en el 30% del territorio del municipio.

Fauna.

Las especies de fauna más comunes encontradas dentro del municipio se dividen en:

- **Mamíferos:** Venado *Odocoileus virginianus*, Zorrillos *Epilogale putorius*, Ardillas *Sciurus deppei*, Murciélagos *Desmodus rotundos*, Ratonos *Criptomys hondurensis*, Guatusas *Dasyprocta puntanita*, Coyotes *Canis latrans*, Comadreja *Mustela frenata*, Conejos *Sylvilagus brasiliensis*, Pizote *Nasua narica*, Guazaloes *Deidelphis*.

- **Reptiles:** Cascabel, Garrobo *Ctenosaura similis*, Coral *Micrurus ocellatus*, Cintatus Mica *Zopilotes cullatus* Pichetes Ameba. Boas

- **Aves:** Pájaro Carpintero *Dryocopus lineatus* Lechuzas y búhos Orden Strigiformes. Datos demográficos y estadísticos, pájaro guarda barranco, hurracas, Pajuiles, Codornices, Palomas.

Minería.

En el municipio de Alauca la actividad minera se da en pequeña escala, esta se da en la zona baja del municipio en la comunidad de Las Tunas a orillas de río Choluteca.

Principales Cultivos.

Sus principales cultivos son: el cultivo de café, maíz, frijón, sorgo, hortalizas, y sandías así como crianza en pequeña escala de aves, ganado bovino y porcino. Sobre estos cultivos descansa la seguridad alimentaria y la generación de ingresos familiares por la venta de excedentes de producción.

Plantas comestibles y medicinales.

El municipio de Alauca cuenta con las siguientes plantas comestibles:

- | | |
|-----------------------|--------------|
| ➤ Verdolara | ➤ Albaca |
| ➤ Yerba buena (Menta) | ➤ Orégano |
| ➤ Flor de izote | ➤ Culantro |
| ➤ Santa María | ➤ Yerba mora |

El municipio de Alauca cuenta con las siguientes plantas medicinales:

- | | |
|----------|-----------------------|
| ➤ Albaca | ➤ Yerba buena (Menta) |
| ➤ Ruda | ➤ Sácate de limón |

- Canela
- Sácate Valeriano
- Manzanilla
- Flor de clavo
- Hipacina
- Carao
- Curarina
- Sábila
- Quina
- Palo de golpe
- Suelda con suelda
- Eucalipto
- Noni
- Valeriana
- Hoja de Aire
- Apasote
- Yanten
- Caña Fistola
- Entre otras.

Características Sociales

Manifestaciones de relaciones sociales entre pobladores.

En el municipio de Alauca, las relaciones sociales entre los pobladores, son pacíficas, en armonía y solidaridad, siendo un pueblo culto para la estadía de sus vecinos.

Formas de organización

Dentro de las formas de organización están las siguientes; cajas rurales, iglesias, patronatos, juntas de aguas, asociaciones y empresas.

Organización	Tipo	Funcionalidad
El Futuro del mañana	Caja rural	Ahorro y crédito
Fuente de vida	Caja rural	Ahorro y crédito
Las Anonas	Caja rural	Ahorro y crédito
Real Juventud	Caja rural	Ahorro y crédito
Nazaret	Caja rural	Ahorro y crédito
Luz y vida	Caja rural	Ahorro y crédito
Unión y amistad	Caja rural	Ahorro y crédito
Vida Nueva	Caja rural	Ahorro y crédito
Integración familiar	Caja rural	Ahorro y crédito
Sol de América	Caja rural	Ahorro y crédito
Unión Esperanza y fe	Caja rural	Ahorro y crédito
El futuro de mañana	Caja rural	Ahorro y crédito

Nuevo Amanecer	Caja rural	Ahorro y crédito
Tierra y desarrollo	Caja rural	Ahorro y crédito
Iglesia Catolica	Iglesia	Evangelización catequesis y homilía), formación espiritual de los católicos
Iglesia Evangelica	Iglesia	Sostener y transmitir al mundo la verdad de los principios de justicia.
Patronatos	Patronatos	Gestión y desarrollo comunitario
Juntas de Agua	Junta	Administración de los sistemas de agua potable
Asociación de Padres de Familia	Asociación	Representación de alumnado escolar.
Asociación de productores y ganaderos	Asociación	Producción agrícola y ganadera
Empresa (Tajaditas, Tortillerías, transporte público, transporte de minerales (piedra, ladrillo, bloque, arena, graba), agropecuaria, rosquillera, panadería, procesadora de miel, procesadora de café.	Empresa	Generación de empleos y dividendos de sus socios.

Valores

Los valores que se promueven en el municipio, es la honradez, educación, el respeto a los mayores, la cultura y el espíritu de trabajo.

Grupo étnicos existentes

En el municipio de Alauca, no se encuentra grupos étnicos establecidos

Patrimonio arqueológico y lingüístico

El patrimonio arqueológico del municipio, está distribuido de la siguiente manera:

- En los cerros Nana Lobo y La Antigua de la aldea San Antonio se encuentran restos arqueológicos como ser vasijas, ollas, artesanías, y utensilios de cocina.
- En el cerro colorado de la aldea la Manzanilla se encuentran artesanías antiguas como ser figuras de animales y personas además de eso se encuentran utensilios de cocina como ser vasos, ollas, piedras para moler maíz y vasijas.
- En la aldea Oculi se encuentra una piedra con jeroglíficos antiguos.
- El caserío Calpules de la aldea la Manzanilla cuenta con vestigios de ciudades y caminos antiguos además se encuentran artesanías.
- En el caserío El Algodonal de la aldea Matapalo se encuentran vestigios de ciudades y caminos antiguos.
- En el caserío la Majadita de la aldea Buena Vista se encuentran vestigios Humanos,

El municipio de Alauca, no cuenta con patrimonio lingüístico.

Principales religiones

La población del municipio de Alauca, asiste a los cultos religiosos de las iglesias Evangélicas y Católicas.

Forma de recreación

- En el municipio las actividades recreativas, son realizadas por los jóvenes. Actualmente la Iglesia Católica por medio de la Pastoral Juvenil, promueve eventos culturales como: danza, y canto, ayudando a establecer un espacio de alegría e identificación interpersonal.
- Por su parte, los jóvenes se organizan en ligas y practican el futbol.
- La realización de Recreovias, dirigido a la niñez y juventud esto realiza el programa vida mejor, a través del gobierno central.

Juegos tradicionales.

Los juegos tradicionales que se practican principalmente los niños y jóvenes son; la rayuela, el trompo, mables, saltar la cuerda, papelotes, futbol, chivo, landa, esconde la faja, las rondas, escondite, las mulas, la cebolla, capeador etc.

Principales celebraciones patronales y de otra índole.

- La navidad 24 de Diciembre, celebrando el nacimiento del niño Dios.
- Fin de año 31 de Diciembre, celebrando el fin de un año y dando bienvenida a un nuevo.
- Feria Patronal 20 de enero, se festeja en honor a San Sebastián; se elige la reina del municipio.
- Aniversario del Municipio 28 de agosto, festejando la fecha de su fundación y eligiendo la novia del municipio.
- Velada de la antorcha 9 de septiembre, celebrando la cultura y folklore.
- Día de la cruz 3 de mayo
- Semana santa, crucifixión, muerte y resurrección.
- 15 de septiembre, fiestas patrias.

3. Instituciones e inversión para el desarrollo.

3.1 Desempeño municipal.

Principales indicadores de desempeño municipal.

Indicador	Valor
% población con ingresos menores a \$ 1.00 diario	63.00%
% de los hogares los ingresos les ajustan para alimentarse los 3 tiempos de comida, desde la percepción de los Jefes (as) de Hogar	78.29%
de niños(as) en edad escolar que actualmente estudian	63.21%
de niños(as) que estudian primaria de los que tienen edad para hacerlo	87.28%
% de la fuerza de trabajo emergente que concluyó la educación primaria	34.36%

Incidencia en la población y el territorio.

Estos indicadores reflejan, una alta incidencia en el desarrollo del municipio principalmente en las familias de escasos recursos, gracias a la gestión municipal, se ha alcanzado, mejorar el bienestar y desarrollo de la población del municipio de Alauca.

Presencia institucional en el municipio.

Describir existencia de instituciones en el municipio públicas y privadas.

N°	Institution	Publica	Privada	ONG
1	Alcaldía Municipal	X		
2	Iglesias Catolica		X	
3	Iglesias Evangelica		X	
4	Secretaria de Educación	X		
5	Secretaria de Salud	X		
6	Fuerza de Seguridad	X		
7	Registro Nacional de las Personal	x		
8	Plan de Nacion	x		
9	Mejores Familias	x		
10	Vida Mejor	x		
11	Chamba Comunitaria	x		
12	MANORPA	X		
13	FUNDER	X		
14	Inverciones Santa Fe		X	
15	COPECO	X		
16	Asociación Hondureña de Productores de Café. (AHPROCAFE).			
17	JICA			X
18	AMDA			X

Programas y proyectos, su población objetivo y tipos de servicio que brindan

N°	Institución	Programa o Proyecto	Población que brinda	Tipo de servicio
1	HABITAT	Políticas de Vivienda	Todo el Municipio	Construcción de vivienda
2	Secretaria de Desarrollo e inclusión Social	Vida Mejor	620 Familias	Recursos Económico Bono
3	Secretaria de Desarrollo e inclusión Social	Chamba Comunitaria	Toda el Municipio	Oportunidad de generación Empleo
4	Secretaria de Desarrollo e inclusión Social	Código Verde	Todo el Municipio	Con chamba Vivís Mejor
5	Secretaria de Desarrollo e inclusión Social	Mejores Familias	1,102 familias	Orientación a Familias Sobre Mejoramiento de Vida
6	JICA	Focal III	Todo el Municipio	Asistencia Técnica
7	EMPRENDE SUR		Todo el Municipio	Creación de microempresas

Instancias creadas en el municipio y su funcionalidad

❖ Comisionado municipal y las comisiones ciudadanas de transparencia municipal

Existe un Comisionado Municipal, nombrado por la Corporación Municipal, de una nómina de cuatro (4) personas propuestas por las organizaciones de la sociedad civil en cabildo abierto con dos (2) años en el ejercicio de su cargo.

❖ Comisiones ciudadanas de transparencia (CCT)

Existen Comisiones Ciudadanas de Transparencia (CCT), teniendo como objetivo principal realizar auditorías sociales en el término municipal, entendiéndose esta como el proceso de participación ciudadana, tanto de hombres como de mujeres, orientado a vigilar los procesos de la gestión pública que aseguren la transparente ejecución de programas y proyectos, así como la prestación de servicios públicos de manera eficiente. La Comisión establece coordinación con el Comisionado Municipal en aquellas actividades afines a su trabajo.

Sociedad Civil

N	Organización	Funcionalidad	Cantidad	Incidencia en el desarrollo.
1	Patronatos.	Gestión y desarrollo comunitario.	30	Alta incidencia en la organización de la comunidad.
2	Juntas administradoras de agua.	Administración del recurso agua.	12	Alta incidencia en la cobertura de agua potable en las comunidades.
3	Juntas locales de caficultores.	Organización y administración de la producción de café.	3	Alta incidencia en la economía del municipio.
4	Sociedad de padres de familia.	Respaldo y acompañamiento hacia los maestros; representación del estudiantado	28	Aumento de la participación ciudadana.
5	Cajas Rurales.	Ahorro y crédito	14	Incide en el desarrollo económico el municipio.
6	Comite de saneamiento básico.	Participar en las acciones de salud que promueva el municipio.	4	Incide en el mejoramiento de la salud de la población.
7	Comité ambiental local	Velar por la conservación y sostenibilidad del medio ambiente.	1	Conservación de los recursos naturales.
9	Comité Local de emergencia	Coordinar las acciones orientas a la prevención, mitigación y atención de las emergencia de los desastres en el municipio	28	Incide en la preparación(antes, durante y después de la emergencias) ante un desastre natural
10	Micro empresas de rosquillas.	Producción.	29	Generadoras de empleo y en el desarrollo económico

Inversión social

Cantidad y montos de inversión social que ejecutaron en el municipio

Sector	Tipo de Proyectos	Cantidad
1. Salud	1. Construcción de una clínica centro de salud	L.200,000.00
	2. Construcción de gradas de centro de salud	L.24,000.00
	3. Construcción de cubículos para lavandería CESAMO	L.200,000.00
2. Educación	1. Construcción de dirección instituto Rosario Molina de Alfaro	L.100,000.00
	2. Construcción de 3 aulas instituto Luis Espinal	L.545,000.00
3. Vivienda	1. Proyecto de electrificación	L.500,000.00
	2. Mejoramiento de viviendas a persona de escasos recursos	L.800,000.00
4. Vial	1. Reparación de vías de comunicación	L.250,000.00
	2. Construcción caja puente	L.150,000.00
	3. Reparación de calles	L.448,452.26
	4. Reparación de calles y vados	L.456,198.35
5. Productiva	Apoyo a micro-empresas	L.136,404,00
	Reparación de vías de comunicación	L.250,000,00
		L.4,060,054.61

Fuente de inversión y ejecutores

Los fondos de inversión social, son fondos de transferencia del estado y propios, y son ejecutados por la municipalidad de Alauca.

4. Infraestructura básica.

Vial.

Red de carreteras de tercercería de diferentes categorías con las que se comunican a los municipios vecinos; un sector es una carretera principal de material selecto en regular estado que inicia en El Paraíso, pasa por Santa Cruz, y finaliza en el puente que comunica Alauca con Oropoli y Yuscarán; la carretera panamericana comunica la aldeas Los Limones y Las Manos con la aduana Las Manos zona fronteriza con la Republica de Nicaragua esta carretera se encuentra en un estado regular. Las calles que comunican 23 de las 28 aldeas están en condiciones regulares y las calles que comunican a las comunidades Las Anonas y El Puerca se encuentran en mal estado.

Las calles que comunican la zona alta del municipio reciben mantenimiento por parte del fondo cafetero y en ocasiones el fondo vial.

Descripción y número de comunidades que no están comunicadas.

Las comunidades de Alauca, que están incomunicadas son 2:

- La aldea Las Anonas cuya incomunicación es causada por la ubicación geográfica de la misma.
- La aldea El Puerca cuya incomunicación se debe a la mala ubicación de la calle de acceso ya que esta ubicada en la orilla de una quebrada lo cual provoca que durante el invierno se deteriora fácilmente.

Electricidad

Longitud de línea de conducción primarias y secundarias existentes.

La longitud de la línea de conducción primaria es de 32.18 Km aproximadamente hasta el casco urbano y de 21.7 Km aproximadamente las líneas secundarias.

Número de estaciones de distribución

Existe una estación de distribución, ubicada en la ciudad de Danlí, que distribuye a todo el departamento del Paraíso.

Comunidades no atendidas por el servicio.

Las comunidades del municipio de Alauca, que no cuentan con el servicio de energía eléctrica son las siguientes:

- El Puercal
- Las Tunas
- San Pedro
- Oculi
- Las Congojas
- Sabana Redonda
- El Pedregalito
- El Camalotal
- Buena Vista
- La Ceibita
- Chinampa
- La Jagua

Telefonía y correos.

Disponibilidad de líneas telefónicas domiciliarias

En el municipio de Alauca, no existe la disponibilidad de líneas telefónicas domiciliarias.

Numero de abonado a Hondutel.

El municipio de Alauca no cuenta con el servicio de telefonía Hondutel.

Teléfonos comunitarios

En el municipio de Alauca, no existe servicio de teléfono comunitario.

Agencias de servicio de Hondutel.

Se encuentra una agencia de servicio Hondutel, la cual actualmente se encuentra deshabilitada.

Agencia de servicio Honducor.

No se cuenta con una agencia de servicio Honducor actualmente.

Otras Agencias de telefonía existentes.

Dentro de ellas están las empresas TIGO y CLARO que son las empresas más predominantes en los usuarios de telefonía en el municipio con un total de 8754, abonados entre ambas telefonías.

Social

Existencia de centros comunales

Existen 7 centros comunales, en el casco urbano está ubicado 1; llamado centro comunal municipal, siendo el principal donde se realizan las actividades sociales del municipio y el resto están distribuidos en las siguientes aldeas: El Matapalo, El Jicaro, Pedregalito, San Antonio, La Chichigua y Los Limones.

Numero de canchas de futbol.

Existen alrededor de 16 canchas/ campos de futbol ubicadas en las siguientes comunidades: 2 canchas en el casco urbano de Alauca, 1 en El Jicaró, 1 en Matapalo, 1 en El Puercal, 1 en Las Champas, 1 en La Chichigua, 1 en Matazanós del río, 1 en San Antonio, 1 en La Jagua, 1 en Agua Zarca, 1 en Sabana Redonda, 1 en Los Limones, 1 en San Pedro, 1 en El Pedregalito, y 1 en Manzanillas.

Numero de canchas de uso múltiples

El municipio cuenta con cinco canchas de usos múltiples: 2 en el casco urbano de Alauca, 1 en Las Manos, 1 en San Antonio y 1 en El Jicaró.

Numero de iglesias

Las religiones que prevalecen en el municipio son dos; la iglesia Católica que es la más antigua y la Evangélica, esta última ha incrementado mucho su cobertura y número de feligreses, especialmente en la zona rural del municipio.

Actualmente existen 8 iglesias Católicas y 31 iglesias evangélicas distribuidas en el casco urbano y zona rural de Alauca.

Centros de recreación

En el municipio de Alauca, los lugares de recreación de la población son; los parques, canchas de futbol multiusos y los campos de futbol.

Hogar de ancianos

En el municipio de Alauca, no existen hogar de ancianos, estos están ubicados en la ciudad de Danlí.

Hogar de niños

En el municipio de Alauca no existen hogar de niños, estos están ubicados en la ciudad de Danlí.

Centros de rehabilitación

En Alauca, no existen centros de rehabilitación.

Clubes rotarios

Dentro del municipio de Alauca, no existen clubes rotarios, dichos clubes rotarios están ubicados en la ciudad de Danlí.

Comedores infantiles

En el municipio de Alauca, no existen comedores infantiles, lo que se imparte son charlas de seguridad alimentaria en el centro de salud a las madres de familia.

Guarderías infantiles

En el municipio de Alauca no existen guarderías infantiles que estén al cuidado de los niños

Cementerios.

Existen seis cementerios, los cuales están ubicados en las comunidades de: San Antonio, Alauca (casco urbano), El Pedregalito, San Pedro, Las Limas, El Júcaro.

Áreas turísticas.

Dentro del área turística, están las visitas en el verano, al Rio Choluteca, en el cual los veraneantes visitan, las pozas el chorro y la tortuga.

Otro lugar turístico es la piedra la golondrina.

La planta potabilizadora de agua es otra zona turística muy visitada por población nacional y extranjera por su novedosa y moderna estructura sirviendo como guía para las poblaciones de otros departamentos y municipios del país.

SALUD

Centro de salud existente.

Se cuenta con cinco unidades de salud, 1 CIS (Centro Integral de Salud) ubicado en el casco urbano llamado Sofía Carranza y tres Unidades de atención primaria de la promoción en salud (UAPS) 1 ubicado en la aldea las limas, 1 ubicado en la aldea Sabana Redonda, 1 ubicado en la aldea El Jicaro llamado Dr. Cesar Castellanos y 1 ubicado en la aldea El Camalotal llamado sitio temporal de salud.

Hogares maternos infantiles. Cede sitios temporales upas

En el municipio de Alauca no existen hogares maternos infantiles.

Numero de Hospitales

En el municipio de Alauca no existen hospitales.

Cantidad de Clínicas Odontológicas.

La población de Alauca, recibe, atención odontológica en el CIS ubicado en el casco urbano y en el UAPS ubicado en la aldea Las Limas, ya que solo se cuenta con 2 sala odontológicas para atención al ciudadano, no encontrándose clínicas privadas odontológicas en el municipio.

Cantidad de clínicas privadas.

En el municipio de Alauca no existen clínicas privadas.

EDUCATIVA.



Centros educativos existentes: Pre-escolar, Escolar, Básico, Diversificado, y Universidad.

Se cuenta con centros de educación distribuidos en:

- Pre-básica, 20 centros: Un jardín de niños urbano oficial, cinco jardines de niños rurales oficiales, seis jardines rurales PROHECO y 8 CCEPREB
 - Educación primaria, 25 centros: Una escuela urbana oficial, 21 escuelas primarias rurales oficiales, tres escuela rurales PROHECO.
 - Educación básica, 6 centros: Tres centros de educación básica en las zonas rurales.
 - Educación media, 2 Centros: Un Centro de educación media. Ubicado casco urbano y otro en la comunidad de Las Limas
 - No existe universidad en el municipio, pero los estudiantes de nivel superior asistan a universidades ubicadas, en los municipios vecinos de El Paraíso y Danlí, Tegucigalpa, Comayagua, Catacamas Olancho y la hermana república de Nicaragua
- Se está trabajando en la apertura de más centros educativos con el objeto de poder determinar una educación de calidad en el municipio de Alauca.

Centro de Formación Artesanal.

El Municipio de Alauca No cuenta con ningún centro de formación artesanal.

Centros de Alfabetización.

El Municipio de Alauca No cuenta con ningún centro de alfabetización. se realiza en los centro de educación secundaria mediante una TES(Trabajo Educativo Social) que realizan los estudiantes de último año a nivel comunitario.

Centros de Educación a Distancia.

El Municipio de Alauca No cuenta con ningún centro de educación a distancia pero las personas visitan centros de educativos como el CRAED- UNAH (Centro Regional de Educación a Distancia)

Centros de formación profesional/ técnica

El Municipio de Alauca No cuenta con ningún centro de formación profesional/técnica.

Centros de formación Artística y cultural.

El Municipio de Alauca No cuenta con ningún centro de formación artística y cultural. El cual los jóvenes asisten a la Ciudad de El Paraíso Centro de Cultura Popular donde imparten diferentes cursos u Oficios.

PRODUCTIVA.

Sistemas de Irrigación existentes: Distritos o individual

En el municipio se cuenta con tres sistemas de riego por gravedad que son de grupos organizados en las comunidades del El Matapalo, Las Manzanillas y San Pedro que fueron donados por una ONG (MOVIMONDO) para el cultivo de granos básicos, algunas hortalizas como ser tomates, repollos, zanahorias, camotes y yuca. Algunos de los productores en la actualidad se dedican a la siembra de plátano.

Existen también sistemas de riego artesanales en diferentes comunidades del municipio que sirven para la siembra de algunos alimentos básicos para su autoconsumo y venta de los mismos

Viveros.

Los viveros tanto forestales como frutales solo se realizan en la zona alta del municipio y las plantas más comunes que se utilizan son La Guaba, El Poro, El Guajiniquil estos con un doble propósito tanto para forestación como para sombra de El café.

En la zona baja se realizan gestiones con otras instituciones que se dedican a la implementación de viveros como ser ICF y 110 Brigadas y a si realizar las reforestaciones en la zona baja.

Cantidad de Rastros públicos y privadas

En el Municipio no se cuentan con rastros públicos ni privados, las personas que se dedican la destace lo realizan sin ninguna medida higiénicas sanitarias, solo con permiso que proporciona el Director Municipal de Justicia de la Alcaldía Municipal.

Cantidad de microempresas y agroindustria

entre las microempresas que ayudan al desarrollo económico de nuestro Municipio ,encuentran 22 pulperías , 1 gasolinera, 1 tienda de conveniencia, 14 agencias aduaneras, 7 expendios, 1 barbería, 13 comercio (venta de ropa y zapatos), 4 fotocopiadora, 7 comedores, 8 billares, 1 hospedaje, 1 venta de loterías, 1 venta de insumos, 2 bloqueras, 20 agentes cambistas estos datos fueron tomados de la administración Tributaria Municipal: Jefa Sandra Zulay Ardon. También se encuentran empresas que prestan un servicio en el municipio pero no tienen cedes en él. Entre ellos están INDESA, Cervecería Hondureña, comercial Modelo, Distribuidora avícola, Panificadora la Popular, Empresas CELTEL (Tigo,) Empresa CERCOM (Claro.

Secadores de granos.

No existen secadores de granos básicos de mayor envergadura, ya que los productores lo realizan en pequeños predios que destinan para el secado de dichos granos, lo mismo sucede con el secado del grano de café que lo realizan en grandes estructuras de concreto en sus predios o patios.

5. ANALISIS DE LOS PRINCIPALES INDICADORES SOCIOECONOMICOS.

POBLACION.

Población total.

La población del municipio de Alauca es de 9,650 habitantes, de estos son 4,794 mujeres y 4,856 son hombres.

Promedio de personas por vivienda.

Según la encuesta realizadas en el Municipio, El promedio de personas por vivienda es de 4.46 habitantes

Cuadro #1

Clasificación de personas por rango de edades y sexo.

Rangos de Edades	No. de personas		Clasificación por género			
			Mujeres	%	Hombres	%
	Total	%				
Menores de 1 año	232	2.40	119	2.48	113	2.33
De 1 a 4 años	708	7.34	354	7.38	354	7.29
De 5 a 6 años	428	4.44	200	4.17	228	4.70
De 7 a 12 años	1046	10.84	501	10.45	545	11.22
De 13 a 15 años	598	6.20	297	6.20	301	6.20
De 16 a 18 años	748	7.75	373	7.78	375	7.72
De 19 a 23 años	1053	10.91	514	10.72	539	11.10
De 24 a 30 años	1102	11.42	555	11.58	547	11.26
De 31 a 40 años	1301	13.48	693	14.46	608	12.52
De 41 a 50 años	990	10.26	472	9.85	518	10.67
De 51 a 64 años	805	8.34	395	8.24	410	8.44
De 65 años y más	639	6.62	321	6.70	318	6.55
Total	9,650	100	4,794	100	4,856	100

Comportamiento migratorio y hacia dónde.

Dentro del comportamiento migratorio a los países que más han emigrado habitantes del municipio de Alauca, son Estados Unidos, España y México de los cuales son 29 personas fuera del país y 278 personas en el interior del país de Honduras. De los cuales 202 son varones y 105 son mujeres dentro y fuera del país.

SALUD.

Acceso de la población a los servicios de salud.

La población de Alauca, asiste a los servicios de salud que presta varias unidades, entre las cuales se encuentra en el casco urbano el CIS. (Centro Integral de Salud) Sofía Esperanza Carranza, También un UAPS. (Unidad de Atención Primaria en Salud) Cesar Castellano en la comunidad de El Jicaro, UAPS. En la comunidad de Sabana Redonda, UAPS. En la comunidad de Las Limas y una Casa de Salud en la comunidad de El camalotal, el cual se brindan atención temporal, cuenta con los servicios básicos de atención al ciudadano, el cual es accesible

Opinión de la calidad de los servicios de salud.

La cobertura de los servicios de salud en el Municipio es amplia por que se cuenta con 4 unidades de salud distribuidas en puntos estratégicos del municipio. El abastecimiento de medicamentos en estas unidades de salud es de buena calidad ya que tanto el gobierno como la Alcaldía Municipal abastecen en forma oportuna dichos centros.

Situación de la salud reproductiva.

El promedio de la salud reproductiva en mujeres es en edad de 10 años a 49 años, Según los parámetros de la secretaria de salud de nuestro país.

Número de madres solteras existentes.

El número de madres solteras, existentes, durante el presente año, en el municipio de Alauca es de un total de 445 madres solteras representando el 15.20 % de la población. En la mayoría de las viviendas habitan de una a dos familias

El número de familias que habitan en las viviendas se distribuye:

Cantidad	Total	%
0	136	6.28
1	1,622	74.92
2	137	14.64
3	78	3.60
4	9	0.42
9+	3	0.14
Total	2165	100

Número de niños que nacieron el año pasado.

El número promedio de niños que nacieron en el año, son un total de 129 niños. De los cuales 54 son niñas y 75 niños según datos de la Unidad de Salud Municipal.

Frecuencia de quienes atienden los partos

Dentro de los datos estadísticos de la Unidad Municipal de Salud, se encuentran registrados 156 partos para el año 2017 y para septiembre del 2018 fueron 92 partos, de estos partos identificados 30 son de adolescentes entre las edades de 11 a 15 años.

Número de muertes maternas y de niños menores de 5 años

Dentro de los casos que presentaron fueron cero muertes maternas en la población y 4 menores de edad. Según los datos de la unidad de salud Municipal

Cuadro#10

Enfermedades más frecuentes.

	Tipo de enfermedad	Tota manifestacione s		Masculino		Femenino		Asistencia publica		Asistencia privada		Asistencia Propia	
a.	IRAS	552	25.76%	244	26.73%	308	25.04%	448	26.90%	30	17.34%	30	17.34 %
b.	Dengue Clásico	213	9.94%	101	11.06%	112	9.11%	174	9.59%	21	12.14%	21	12.14 %
c.	Paludismo	5	0.23%	3	0.33%	2	0.16%	5	0.28%	0	0.005	0	0.00 %
d.	Dengue Hemorrágico	8	0.37%	6	0.66%	2	0.16%	3	0.17%	3	1.73%	3	1.73 %
e.	Chagas	5	0.23%	2	0.22%	3	0.24%	5	0.28%	0	0.00%	0	0.00 %
f.	Alcoholismo	13	0.61%	13	1.42%	0	0.00%	8	0.44%	0	0.00%	0	0.00 %
g.	Discapacidad en niños	44	2.05%	23	2.52%	21	1.71%	33	1.825	2	1.16%	2	1.16 %
h.	Tuberculosis	1	0.05%	0	0.00%	1	0.08%	1	0.06%	0	0.005	0	0.00 %
i.	Cáncer	3	0.14%	2	0.22%	1	0.08%	2	0.115	1	0.58%	1	0.58 %
g.	Diarrea	100	4.67%	57	6.24%	43	3.50%	83	4.58%	6	3.47%	6	3.47 %
k.	Infecciones de la piel	142	6.63%	59	6.46%	83	6.75%	115	6.34%	15	8.67%	15	8.67 %
l.	Otros	1057	49.32%	403	44.14%	654	53.17%	897	49.45%	95	54.91%	95	54.91 %
	Total	2,143	100%	913	100%	1,730	100%	1,814	100%	173	100%	173	100%

SERVICIOS BASICOS.

Número de viviendas con agua (Por cualquier medio)

El 100% de la población recibe el servicio de agua, a través de diferentes medios del cual 948 familias que significa el 43.79%, es a través de agua domiciliar por acueducto, 531 familias que significan el 24.53% acarrea agua de río o quebrada, 150 familias que significa el 6.93% utiliza agua de pozo propio, 420 familias que significa el 19.40% reciben agua de pozos domiciliar o comunal y reservorio de aguas lluvias tenemos 70 familias que significan el 3.23%

Quienes administran el sistema de agua y su eficiencia.

En el Municipio existen 12 juntas administradoras de agua donde 4 juntas de agua cuenta con una planta potabilizadora de agua que abastece las comunidades de El Matapalo, El Jícaro, La Manzanillas y el Casco Urbano que de estas 4 juntas de agua han conformado una junta central de agua que es la que administra dicho sistema la cual lleva el nombre de Asociación de Juntas de Agua de Jícaro, Alauca, Matapalo y Manzanillas (ASOJAMA) Y son eficientes, sostenibles administrativamente, y ofrecen un servicio de calidad a la población.

Las 8 Juntas de agua restante que son Las Manos, Los Limones, Los Matasanos, La Chichigua, El Momotombo, Las Anonas, Las Congojas y San Antonio, su administración es individual las cuales los servicios que ofrecen no son de buena calidad ya que las aguas no son tratadas exceptuando Limones y manos que utilizan la desinfección mediante hipoclorador

Viviendas con alcantarillado.

En el Municipio no existe un sistema de alcantarillado de agua donde las familias hacen uso de fosas sépticas a nivel domiciliar. En el Municipio cuenta con dos sistemas de aguas grises que es en la comunidad de san Antonio y casco Urbano.

Viviendas con letrina y cuantos la usan.

Las viviendas que poseen servicio sanitario son 932 que representa un 43.05% de la población, y las que tienen letrinas son 829 que representa el 38.29% de la población, pero solamente el 34.73% la utilizan.

Mencionar la recolección de basura y su eficiencia.

La recolección de la basura solo se realiza en el casco urbano cada 7 días ya que existe un relleno sanitario Municipal y las demás comunidades lo realizan a nivel domiciliar abarca 1,125 viviendas favoreciendo a un 51.96% de la población del Municipio.

Aseo de las calles.

El 28.36% de la población que equivalen a 614 familias realizan el aseo de calles y 71.5 5% que equivalen a 1,549 familias no asean las calles.

Cantidad de viviendas con energías eléctrica o solar.

La cobertura del servicio de energía eléctrica es del 54.04 %, y el servicio de alumbrado público que recibe la mayor parte de la población del Municipio es de un 42.73%.

Cantidad de días que reciben los servicios básicos.

Se recibe los servicios básicos de energía los 365 días del año.

Opinión sobre la calidad de los servicios y que hacer para mejorarlos.

En este año ha mejorado el servicio de energía eléctrica, gracias al mejor funcionamiento administrativo de la empresa, como traspaso a la Empresa de Energía de Honduras, dando mejor atención y servicio de energía de manera estable. Unas de las debilidades que representan estas instituciones es el servicio de alumbrado público que es deficiente ya que la mayoría de las comunidades no cuenta con un alumbrado público de calidad

Cuadro #4

Viviendas con servicios públicos

Tipo de servicio	# de viviendas reciben servicios		Promedio de días reciben servicios
	Total	%	
Agua de pozo propio	150	6.93	7
Agua domiciliar con pozo	420	19.40	7
Agua domiciliar acueducto	948	43.79	7
Llave publica o fuente	157	7025	7
Agua de quebrada fuente	531	24.53	7
Reservorio de agua lluvia	70	3.23	7
Servicio Sanitario	932	43.05	–
Letrina	829	38.20	–

Usa la letrina	752	34.73	–
Recolección de basura	1,125	51.96	7
Aseo de calles	614	28.36	7
Energía Eléctrica domiciliaria	1,170	54.04	7
Teléfono (HONDUTEL)	14	0.65	–
Teléfono (Celular)	1,620	74.83	–
Alumbrado Publico	925	42.73	–
Mantenimiento de Calles	925	42.73	1

VIVIENDA.

Comportamiento de la tenencia de la vivienda y análisis sobre este comportamiento.

En el municipio de Alauca, se encuentra la siguiente tenencia de la vivienda;

- ❖ 1,911 Familias habitan en viviendas, totalmente pagadas esto representa un 88.27% de la población.
- ❖ 7 Familias habitan en viviendas, pagándose esto representa un 0.32% de la población.
- ❖ 217 Familias habitan en viviendas prestadas esto representa el 10.02% de la población.
- ❖ 24 Familias habitan en viviendas alquiladas esto representa un 1.11% de la población.

Condiciones de las viviendas ocupadas y porque.

Existen 2,165 vivienda ocupadas de las cuales 541 viviendas se encuentran en buen estado representando el 24.99% de la población, 675 viviendas se encuentran en mal estado esto representa un 31.18% de la población y 947 viviendas se encuentran en regular estado representando un 43.74% de la población.

Esto se debe a problemas estructurales, principalmente constructivos de las viviendas como ser; falta de repello interno y externos, pisos y techos en mal estado y por la falta de recursos económicos para tener una vivienda adecuada.

Condiciones de las viviendas desocupadas y porque.

Existen 357 viviendas desocupadas de las cuales dichas viviendas están desocupadas ya que los propietarios emigraron a las ciudades de Tegucigalpa y países como Estados Unidos y España principalmente.

Cuadro #5

Edificaciones, Vivienda ocupadas y población

Comunidades	Viviendas							Población	
	Ocup	%	Des	%	Otras	Total	%	Cant.	%
Los Matasanos	54	2.49	11	3.08	3	68	2.44	258	2.67
La Chichigua	112	5.17	19	5.32	13	144	5.16	515	5.33
El Momotombo	44	2.03	4	1.12	7	55	1.97	239	2.47
Las Congojas	18	0.83	0	0	7	25	0.90	98	1.02
Las Anonas	57	2.63	8	2.24	3	68	2.44	268	2.78
San Antonio	78	3.60	10	2.80	8	96	3.44	325	3.37
La Jaguas	30	1.39	10	2.80	8	48	1.71	145	1.50
Alauca	238	11.00	41	11.48	42	321	11.50	1,149	11.91
Las Manzanillas	88	4.06	15	4.20	9	112	4.37	323	3.35
agua Zarca	55	2.54	1	0.28	7	63	2.25	238	2.47
Las Tunas	19	0.88	4	1.12	11	34	1.22	79	0.82
Oculi	24	1.11	4	1.12	2	30	1.07	84	0.87
El Puercal	23	1.06	2	0.56	1	26	0.93	123	1.27
San Pedro	42	1.94	4	1.12	6	52	1.86	158	1.64
Las Champas	29	1.34	8	2.24	3	40	1.43	126	1.31
El Cantón	88	4.06	20	5.60	14	122	4.37	490	5.08
Los potrerillos	28	1.29	4	1.12	2	34	1.22	139	1.44
Las Limas	263	12.15	55	15.41	22	340	12.18	1,228	12.73
La Ceibita	43	1.99	6	1.68	5	54	1.93	207	2.15
El Camalotal	105	4.85	16	4.48	9	130	4.66	503	5.21
Buena Vista	31	1.43	4	1.12	3	38	1.36	117	1.21
Los Limones	120	5.54	27	7.56	12	159	5.69	546	5.66
Las Manos	68	3.14	7	1.96	22	97	3.47	350	3.63
El	56	2.59	6	1.68	7	69	2.47	269	2.79

Pedregalito									
Sabana Redonda	37	1.71	11	3.08	5	53	1.90	197	2.04
Chinampa	54	2.49	15	4.20	3	72	2.58	243	2.52
El Matapalo	128	5.91	16	4.48	8	152	5.44	483	5.00
El Jícara	233	10.76	29	8.12	28	290	10.39	750	7.77
TOTAL	2,165	99.98	357	99.97	270	2,792	100	9,650	100

Deficiencia más evidente en las viviendas.

Problema de la vivienda	Total	%
No Tiene Repello	1,429	20.47
No tiene repello externo	1,285	18.41
No tiene repello Interno	1,126	16.13
Piso De Tierra	957	13.71%
Falta De Cielo Falso	465	6.66%
Problemas Estructurales	563	8.06%
Techo En Mal Estado	819	11.73%
Ninguno	337	4.83

Dentro de los problemas encontrados de la vivienda son lo siguiente: viviendas sin repello 1,429 esto representa el 20.47%, viviendas sin repello externo 1,285 esto representa el 18.41%, viviendas sin repello interno 1,126 esto representa el 16.13%, viviendas con piso de tierra 957 esto representa el 13.71%, viviendas sin cielo falso 465 esto representando el 6.66%, viviendas con problemas estructurales 563 esto representa un 8.06%, viviendas con techo en mal estado 819 esto representando el 11.73% y viviendas que no representan ningún problema son 337 que representa el 4.83% de las viviendas del Municipio .

Cuadro # 6

Distribución de viviendas por el número de piezas con que cuentan

No de piezas por vivienda	Cantidad de Viviendas		Cantidad viviendas por # piezas como dormitorio	
	Total	%	Total	%
Una pieza	69	3.19	671	30.99
Dos piezas	251	11.59	881	40.69
Tres piezas	615	28.41	388	17.92
Cuatro piezas	608	28.06	88	4.06
Cinco piezas	327	15.10	17	0.79
Seis piezas	146	6.74	5	0.23
Siete piezas	48	2.22	1	0.05
Ocho pieza	18	0.83	1	0.05
9+ piezas	14	0.65	2	0.09

Cuadro #7

NUMERO DE FAMILIAS POR VIVIENDA

N° de familia por vivienda	Cantidad de Vivienda	
	Total	%
0	136	6.28
<i>Vivienda con una familia</i>	1,622	74.92
<i>Viviendas con dos familias</i>	317	14.64
<i>Viviendas con tres familias</i>	78	3.60
<i>Viviendas con cuatro familias</i>	9	0.42
<i>9+ familias</i>	3	0.14
Total	2,165	100

Cuadro #8**DISTRIBUCION DE VIVIENDAS POR EL NUMERO DE BAÑOS CON QUE CUENTA**

N° de Baños por vivienda	Cantidad de Vivienda	
	Total	%
<i>Vivienda sin baños</i>	1,092	50.44
<i>Viviendas con un baño</i>	986	45.54
<i>Viviendas con dos baños</i>	80	3.70
<i>Viviendas con tres baños</i>	2	0.09
<i>Viviendas con cuatro baños</i>	1	0.05
<i>Viviendas con cinco baños</i>	1	0.05
<i>Viviendas con seis baños</i>	1	0.05
<i>Viviendas con 9+ baños</i>	2	0.09
Total	2,165	100

Cuadro # 9

Dentro de los combustibles que se utilizan más frecuentemente para cocinar a nivel de los hogares es la leña por la razón de que más económico y esta alcance de la población de escasos recursos del municipio, el otro es la electricidad que predomina en los lugares donde existe la energía eléctrica y los otros como ser gas volátil y kerosén se utilizan con menos frecuencia por que no se encuentra al alcance de la población.

TIPO DE COMBUSTIBLE QUE UTILIZA PARA COCINAR

Tipo de Combustible	Cantidad de Vivienda	
	Total	%
<i>Utiliza electricidad</i>	57	2.87
<i>Utiliza gas volátil</i>	11	0.55
<i>Utilizan kerosén</i>	1	0.05
<i>Utilizan leña</i>	1913	96.47
<i>Eco fogón</i>	1	0.05
Total	1983	100

EDUCACION.



Deserción y repitencia escolar.

Las Estadísticas de la Dirección Municipal de Educación del Municipio Alauca para el año 2017, refleja una matrícula inicial en el nivel Básico que es de 778 niñas y 833 varones con un total de 1,611 alumnos y una matrícula final de 770 niñas y 828 varones para un total de 1,598 alumnos, los niños evaluados fueron 770 niñas y 828 varones un total de 1,598 alumnos, promovidos 762 niñas y 775 varones para un total de 1,537 alumnos, los desertores ascendieron a 10 niñas y 6 varones para un total de 16 desertores que representa el 1.3% de niñas desertadas y 0.7% niños desertados, la repitencia ascendieron a 3 niñas y 13 varones para un total de 16 alumnos que representa el 0.4% y el 1.6% de la población escolar a nivel Básico

TASAS DESERCIÓN Y REPITENTES CONSOLIDADO BÁSICA

N°	Desertores						Repitentes				
	Grado	N.	%	V.	%	Total	N	%	V	%	T %
1	Primer ciclo	3	1%	2	0.6	5	3	1	6	2	9
2	Segundo Ciclo	0	0	0	0	0	0	0	1	0.3	0.2
3	Tercer Ciclo	7	3.8	4	0.7	11	0	0	6	3.1	6
	Total General	10	1.3	6	0.7	16	3	0.4	13	1.6	16

Cantidad y tasa de analfabetismo.

La tasa de analfabetismo existente en el municipio de Alauca es de 14.5 % según datos obtenidos de la Dirección Municipal de Educación

Material didáctico y tecnología.

Los materiales didácticos que se utilizan en los centros educativos del municipio de Alauca, son el uso de libros didácticos por cada asignatura, libros complementarios de tareas, rota folios, pizarras de formica etc.

Infraestructura de los centros educativos.

La infraestructura de los centros educativos, tanto urbano como rural, se encuentra en regular estado, por la poca intervención del estado a los centros educativos careciendo de mobiliario como ser sillas, escritorios, archivos y otros en infraestructura también se encuentran problemas estructurales en aulas bodegas y cocinas. La corporación municipal, designa un presupuesto en educación para mantenimiento y mejoras a dichos centros educativos pero no son lo suficiente por la cantidad de centros existentes en el municipio.

Recursos humanos y mobiliarios.

Dentro de la población de maestros en el municipio de Alauca son lo siguiente;

- ❖ Pre-básica: 12 maestros y 8 educadoras que atiendan los CEEPRES(Centros Comunitarios de Educación Pre-Básica)
- ❖ Educación Básica: 73 maestros
- ❖ Educación media: 13 maestros
- ❖ Total de maestros en el municipio: 106 maestros

Los centro educativo no cuenta con el mobiliario pedagógico adecuado por falta de apoyo de la secretaria de educación, por lo cual los maestros se ven en la obligación de recurrir a sus propios recursos o gestionar con otras instituciones como la alcaldía Municipal para lograr la atención adecuada en la población escolar.

Comportamiento de las sociedades de padres de familias.

En los centros educativos existen estructuras como las sociedades de padres de familia, las cuales en el municipio de Alauca acompañan al proceso educativo a nivel escolar, realizándolo de manera efectiva su trabajo como administración, vigilancia y acompañamiento a las actividades escolares en los centros educativos del municipio de Alauca.

Análisis sobre la situación de los jóvenes y niños en edad escolar.

Muchos niños y jóvenes no tienen acceso a la enseñanza por falta de recursos económicos, falta de centros de tercer ciclo y educación media, también se necesitan programas alternativo, la falta de carreras técnicas adaptadas a las necesidades e intereses de la población. Datos obtenidos de la Dirección Municipal de Educación

Dentro de los niños que están en edad escolar, son 699 femeninos y 696 masculinos, de los cuales 1028 están estudiando y 367 no estudian, siendo el 37.42 % de población de 6 a 12 años en edad escolar.

Distribución por nivel escolar.

Grado	Total	%
1	75	5.38
2	87	6.24
3	78	5.59
4	74	5.30
5	83	5.95
6	152	10.90
Total	549	39.36

Cuantos están estudiando y no estudiando.

1,410 habitantes, estudian y 367 personas no estudian para ser una población apta para estudiar de 1,395 habitantes.

Motivos por los cuales los niños no estudian.

Los motivos son económicos, por la existencia de desempleo, existente en el municipio, es una de las causas porque no estudia, la población escolar

Cuadro #10.

NIÑOS (a) Y JOVENES EN EDAD ESCOLAR Y LOS QUE ACTUALMENTE ESTUDIAN (DE 5 A 23 AÑOS)

Grado académico	# de niños(a) en edad escolar		# niños(a) actualmente estudian o estudiaron	
	Cant.	%	Cat.	%
Niños en preescolar	429	11.26		
Niñas en preescolar	367	9.75		
Total	796	21.01	796	10.51
Niños en primer grado	118	3.10		
Niñas en primer grado	126	3.35		
Total	244	6.45	244	3.22
Niños en segundo grado	208	5.40		
Niñas en segundo grado	182	4.84		
Total	390	10.24	390	5.15
Niños en tercer grado	251	6.59		
Niñas en tercer grado	224	5.95		
Total	475	12.54	475	6.25
Niños en cuarto grado	164	4.30		
Niñas en cuarto grado	174	4.62		
Total	338	8.92	338	4.46
Niños en quinto grado	212	5.56		
Niñas en quinto grado	211	5.61		
Total	423	11.17	423	5.58
Niños en sexto grado	1,191	31.17		
Niñas en sexto grado	1,150	30.56		
Total	2,341	61.80	2,341	30.91
Niños en plan básico	534	14.01		
Niñas en plan básico	514	13.66		

Total	1,048	27.67	1,048	13.84
Niños en diversificado	667	17.50		
Niñas en diversificado	736	19.56		
Total	1,403	37.06	1,403	18.53
Varones en universidad	37	0.97		
Hembras en universidad	79	2.10		
Total	116	3.07	116	1.54
Total niños – jóvenes	3,811	100		
Total niñas- jóvenes	3,763	100		
Total	7,574	100	7,574	100

NOTA: La frecuencia simple no proyecta la información de personas que no estudian por rango solamente en forma global que son 1,410 personas que representa el 36.79%

Cuadro #11

NIÑOS (A) Y JOVENES EN EDAD ESCOLAR Y LOS QUE ACTUALMENTE ESTUDIAN (DE 5 A 23 AÑOS)

Rango de Edades	Niños (as) en edad escolar	Niños (as) estudian 2017	%cobertura actual
<i>De 5 a 6 años</i>	796	796	100
<i>De 7 a 12 años</i>	4,211	4,211	100
<i>De 13 a 15 años</i>	1,048	1,048	100
<i>De 16 a 18 años</i>	1,403	1,403	100
<i>De 19 a 23 años</i>	116	116	100
Total	7,574	7,574	100

POBLACION SABE LEER Y ESCRIBIR POR RANGO DE EDADES

Rango de edades	Personas por rango		Saben leer y escribir	%	No saben leer ni escribir	
	Total	%			Total	%
De 5 a 6 años	428	4.91	210	2.85	210	19.94
De 7 a 12 años	1,046	12.01	1,001	13.07	45	4.27
De 13 a 15 años	598	6.87	578	7.54	20	1.50
De 16 a 18 años	748	8.59	715	9.34	33	3.13
De 19 a 23 años	1,053	12.09	1,027	13.41	26	2.47
De 24 a 30 años	1,102	12.65	1,044	13.63	58	5.51
De 31 a 40 años	1,301	14.94	1,206	15.75	95	9.02
De 41 a 50 años	990	11.37	873	11.40	117	11.11
De 51 a 64 años	805	9.24	618	8.07	187	17.76
De 65 años y mas	639	7.34	377	4.92	262	24.88
Total	8,710	100	7,657	100	1,053	100

IGUALDAD ENTRE LOS SEXOS A NIVEL EDUCATIVO.

Como se manifiesta la correlación entre los niños que estudian y no estudian según sexo.

Dentro de los niños que estudian, 1028 estudian y 367 no estudian, dentro de ello a nivel masculino 494 niños estudian y 202 niños no estudian, ya a nivel femenino 534 si estudian y 165 no estudian, dando como resultado que estudian más a nivel femenino en edad escolar y a nivel masculino con más porcentaje que no estudia en edad escolar.

Cuál es el criterio o costumbre que predomina en el municipio para que se manifieste ese comportamiento.

Esto se da, ya que la población escolar masculina, se dedica a tareas del campo y segundo plano la existencia de mayor población del sexo femenino en el municipio de Jacaleapa.

ECONOMIA.

Tipos de cultivos que predominan en la producción agrícola.

El patrimonio económico de las familias del municipio de Jacaleapa, es la agricultura, especialmente los granos básicos (maíz y frijol), sobre estos cultivos descansa la seguridad alimentaria y la generación de ingresos familiares por la venta de excedentes de producción. Además se cultivan hortalizas, tomate y chile, el café y la ganadería en pequeña escala. Las áreas de producción se ubican en la zona media y baja del municipio en Jacaleapa, zona aledaña al casco urbano y la aldea la Chorrera. La caficultura se ubica en la zona alta del municipio que comprende principalmente la comunidad de Lomas Limpias.

Especies pecuarias existentes.

En nuestro Municipio existen diferentes especies como ser aves, bovinos, caprinos, equinos, porcino, piscicultura, apicultura y doméstico.

Productos artesanales que sobresalen.

Existen 25 empresas artesanales que se dedican a la elaboración de rosquillas, rosquetes y pan. Donde se concentra la mayor parte es en la comunidad de El Jicaro, también se encuentran en pequeña escala talleres de madera donde se construye puertas y ventanas y otros, en lo que se refiere al moldeado de barro se encuentran en algunas comunidades que se dedican a la elaboración de artesanía rústicamente, también se encuentran bloqueras, estructuras metálicas.

Que productos agrícolas se industrializan.

Dentro de los productos agrícolas que se industrializan en el Municipio se encuentran dos procesadora y envasado de miel, también 6 procesadoras y envasado de café , además se encuentran 10 empresas de tajaditas de plátano, todos estos productos elaborados son comercializados algunos a nivel local, Regional, Nacional e Internacional.

Servicios que se le brinda a los productores en asistencia técnica.

Dentro de las organizaciones que prestan asistencia técnica a los productores del municipio de Alauca, está la Secretaria de Agricultura y Ganadería (SAG), apoyo a agricultores mediante capacitaciones, FUNDER brinda apoyo a cajas rurales otorgando capacitaciones sobre Organización, financiamiento ahorro y crédito, EMPRENDE SUR que brinda asistencia técnica y bono tecnológico.

Que capacitación y créditos se ofrecen y por parte de quien.

Capacitaciones sobre manejo de rastrojos, cambio climático, implementación barreras vivas y muertas, uso y manejo sistemas de micro riego, uso adecuado de plaguicida, elaboración de bonos orgánicos, organizaciones de ganaderos estas capacitaciones son brindadas por la Secretaria de Agricultura y Ganadería (SAG), estas no brindan ningún crédito solamente el fortalecimiento de las capacidades humanas, FUNDER brindan capacitaciones de ahorro y crédito, liderazgo, autoestima, organización de caja rurales dedicadas a la compra de granos básicos cría y venta de tilapias, estas obtienen financiamiento por el estado, EMPRENDE SUR esta ofrece a los productores el desarrollo Rural Sostenible.

Existencia de agiotistas en el municipio y que tasa de interés cobran, que plazo y que condiciones.

En el municipio de Alauca, existen prestamistas que cobran el 10%, el 8% y el 4% de interés, los cuales lo cobran mensual y realizan los préstamos de manera anual.

Tipo de infraestructura para la producción existente.

La infraestructura existente para la producción de granos básicos, café y ganadería en su mayoría es artesanal, siendo la más usada en la producción de granos básicos el uso de tractores, sistema de riego, arados. En la ganadería la existencia de pequeños establos. En café uso de despulpadoras mecánicas y artesanales.

Existencia de transporte y las condiciones.

En el municipio de Alauca existe el servicio de transporte inter urbano los que cubren 5 rutas: Ruta N° 1 Casco Urbano hacia el Paraíso, Ruta N° 2 del Jicaro pasando por matapalo, san Antonio, Alauca a El Paraíso Ruta N° 3 del casco Urbano Pasando por Santa Cruz, El Paraíso, Danlí a Tegucigalpa. Ruta N° 4 esta se hace mediante carro de pailas cubriendo las comunidades de El Pedregalito, Sabana Redonda, Chinampa, El Matapalo, Casco Urbano y El Paraíso y la otra ruta que pasa por nuestro Municipio es la de Oropolí que es aprovechada por los vecinos del Municipio de Alauca hacia la Ciudad del Paraíso.

Condiciones para el turismo.

El municipio de Alauca, cuenta con Lugares Turísticos como ser las playas de rio Grande o Choluteca que en tiempo de veranos son bastantes concurridas por los veraneantes tanto locales como Municipio Vecinos, se encuentran otros lugares El coser el Chorro de Chaleco, chorro de michuz y el chorro del algodonal también en la Comunidad de El Jicaro el Cerro La Golondrina, Existen aguas termales pero no están explotadas como lugares turísticos, unas de las limitantes en nuestro Municipio es la falta de estructura básica para el turismo, como hoteles y restaurantes para su estadía, algo que resalta en algunas comunidades son microempresas como la rosquilla y pan que son visitadas por los Municipio vecinos, otra atracción turística es la planta Potabilizadora de Agua por ser una de las mejores plantas existentes a nivel Departamental la cual es visitada tanto por Nacionales como Extranjeros.

Principales mercados donde colocan la producción.

Los principales mercados donde se coloca la producción del municipio de Alauca en lo que corresponde a granos básicos, lácteos, carne y huevos, es el mercado local (pulperías) y el café, Rosquillas y la miel que es colocado en los centros de compra de la ciudad del Paraíso.

Fuerza de trabajo existente que más predomina

Dentro de las fuerzas de trabajo existentes predominan las amas de casa, siendo el sexo femenino con más población de fuerza de trabajo en el municipio de Alauca.

AGRUPACION DE PROFECIONALES Y OFICIOS DE LOS MIEMBROS DE LA POBLACION EN EDAD DE TRABAJAR (MAYORES DE 10 AÑOS)

Profesión u oficio	Cantidad	
	Total	%
1. <i>Profesionales universitarios</i>	139	1.87
2. <i>Profesionales secundaria /técnicos</i>	543	7.31
3. <i>Obreros</i>	0	0
4. <i>Agricultores y ganaderos</i>	2,382	32.05
5. <i>Conductores</i>	17	0.23
6. <i>Artesanos</i>	0	0
7. <i>Jornaleros</i>	0	0
8. <i>Empresarios-comerciantes-vendedores</i>	70	0.94
9. <i>Oficios domésticos</i>	2,748	36.98
10. <i>Estudiantes</i>	1,479	19.90
11. <i>jubilados, discapacitados, rentistas y pensionados</i>	54	0.73
Total	7,432	100

AGRUPACION DE LAS OCUPACIONES DE LA POBLACION EN EDAD DE TRABAJAR (MAYORES DE 10 AÑOS)

Profesión u oficio	Cant.		Trabajan PEA		PEI	
	Total	%	Si	no	#	%
1. Profesionales, Técnicos y afines	682	9.18	0	0	0	0
2. Microempresarios, comerciales, vendedores y fines	70	0.94	0	0	0	0
3. Agricultores y ganaderos	2,382	32.05	0	0	0	0
4. Conductores y afines	17	0.23	0	0	0	0
5. Artesanos	0	0	0	0	0	0
6. Obreros y Jornaleros	0	0	0	0	0	0
7. Ama de casa /oficios domésticos	2,748	36.98	0	2,748	2,748	63.42
8. Estudiantes	1,479	19.90	0	0	1,479	34.13
9. jubilados, discapacitados, rentistas y pensionados	54	0.73	0	0	0	0
10. Otros			73	106	106	
Total	7,432	100	73		4,333	

Nota: en este cuadro la frecuencia simple no proyecta el número de la PEA Y PEI por esta razón no va completo, solamente se encuentra unos datos globales en los indicadores de línea base PEA 73 Y PEI 106

Nivel de empleo, sub empleo y desempleo

El nivel de empleo en Nuestro Municipio es Carente por la razón no existen fuentes de empleo por tal razón los jóvenes tanto como hombre y mujeres al momento de graduarse o pasar sexto grado optan por prestar servicio militar o policial donde devengan un salario mensual de Lps. 6,000.00 a Lps. 12,000.00 y si trabaja como jornalero en la comunidad su salario mínimo es de Lps 3,000.00 mensual, otra alternativa para mujeres es emigrar para ciudades como ser El Paraíso, Danlí y Tegucigalpa.

En el tiempo donde se genera la mayor cantidad de empleo es en los meses de Noviembre, Diciembre, Enero, Febrero y Marzo, para la recolección del grano de café en la Zona Alta de Nuestro Municipio

Salario e ingreso promedio por familia.

TOTAL INGRESO MENSUAL FAMILIAR

Inciso	Salario	Total	%
A	Menor a 1,000.00	524	27.28
B	10001- 2,000.00	520	27.07
C	2,001- 4,000.00	356	18.53
D	4,001- 8,000.00	256	13.33
E	8,001- 12,000.00	139	7.24
F	12,001-20,000.00	92	4.70
G	20,001-30,000.00	25	1.30
H	30,001-50,000.00	4	0.21
I	SR	5	0.26
	TOTAL	1,921	100

Ingreso promedio a nivel de hogares menores a SSU 1.00 diario

Ingresos diarios (en lempiras)	Hogares		Ingreso promedio diario per cápita por hogar	% acumulado con <1.00 USS per cápita x día
	Total	%		
0-2,000.	1,044	54.35	0.31	54.35
2,001 -4,000	356	18.53	0.62	18.53
4,001-8,000	256	13.33	1.24	13.33
8,001-20,0000	231	12.02	3.10	12.02
20,001 en adelante	29	1.51	7.77	1.51
SR	5	0.26	0	0.26
Total	1,921	100	13.04	100

Ingreso promedio diario individual y per cápita de la PEA ocupada

Ingresos diarios (en lempiras)	# de personas (PEA ocupadas)		Ingreso promedio diario individual	Ingreso promedio hogar per cápita	% acumulado con <1.00 USS día
	Total	%			
Menos de 1,000.00					
1,001.00 a 2,000.00	1044	54.35	0.31	54.35	54.35
2,001 .00 a 4,000.00	356	18.53	0.62	18.53	18.53
4,001.00 a 8,000.00	256	13.33	1.24	13.33	13.33
8,001.00 a 20,000.00	231	12.02	3.10	12.02	12.02
20,001.00 y mas	29	1.51	7.77	1.51	1.51
SR	5	0.26	0	0.26	0.26
Total	1,921	100	13.04	100	100

Hogares con ingresos según rangos

Rango de ingresos	Hogares	
	Total	%
<i>Ingresos menores a Lps. 1,000.00</i>	524	27.28
<i>Ingresos entre Lps. 1,001.00 a 2,000.00</i>	520	27.07
<i>Ingresos entre Lps 2,001.00 a 4,000.00</i>	356	18.53
<i>Ingresos entre Lps 4,001.00 a 8,000.00</i>	256	13.33
<i>Ingresos entre Lps 8,001.00 a 12,000.00</i>	139	7.24
<i>Ingresos entre Lps 12,001.00 a 20,000.00</i>	92	4.79
<i>Ingresos entre Lps 20,001.00 a 30,000.00</i>	25	1.30
<i>Ingresos entre Lps 30,001.00 a 50,000.00</i>	4	0.21
<i>Ingresos arriba de Lps 50,001.00</i>	0	0
SR	5	0.26
TOTAL	1,921	100

Remesas familiares.

El 1.85% de la población, recibe remesas, cuyos montos oscilan entre L. 1000 a en adelante y el 97.92% no reciben remesas.

Ajustan los ingresos para alimentarse los tres tiempos.

El 78.29%. de la población de Alauca, ajustan los tres tiempos para alimentarse. Teniendo un 10.90% que se alimentan dos tiempos y 2.08 que se alimentan solo un tiempo y 8.73% que no ofreció ninguna respuesta

Promedio de personas por familia que trabajan la tierra.

La población del municipio de Alauca que trabaja la tierra. Tenemos 1621 que representa el 98.12% que son masculinos y 31 que representa el 1.88% que son mujeres.

Comportamiento de la tenencia de la tierra que trabaja la familia.

Tenencia	Total	%
<i>Alquilada</i>	190	8.78%
<i>Comunal</i>	1	0.05%
<i>En litigio</i>	1	0.05%
<i>No tiene</i>	774	35.75%
<i>Prestada</i>	479	22.12
<i>Propia Pagada</i>	14	0.65
<i>Propia Totalmente</i>	701	32.28
SR	5	0.23
Total	2,165	100

En el Municipio de Alauca 242 familias poseen dominio pleno que representa el 11.18% y 458 familias que representa el 21.15 % dominio útil.

Se producen los suficientes alimentos para el autoconsumo familiar.

En el Municipio de Alauca 1147 familias no producen alimento para el autoconsumo que representa el 48.36% y 1,113 familias si producen alimentos para el consumo que representa el 51.41%, observando que no se cubre con las necesidades de la población total.

Calificación del recurso humano.

El índice de desarrollo humano del municipio de Alauca es de 0.636, siendo uno de los municipios con mayor índice de desarrollo humano en todo el departamento del Paraíso, por lo cual se tiene mayor recurso humano, calificado para desempeñar los diferentes puestos de trabajo del país.

PARTICIPACION.

Instancias y mecanismos de participación promovidas en la gestión pública del municipio.

Dentro de los mecanismos de participación social en el municipio de Jacaleapa se pueden mencionar los siguientes:

- 1- Elaboración de planes de desarrollo comunitario (PDC)
- 2- Participación civil a través de cabildos abiertos, con el propósito de fortalecer los programas y proyectos de desarrollo productivo.
- 3- Espacios de concertación para la presentación de reformas presupuestarias a través de reuniones con comisión de transparencia, autoridades municipales y representantes de fuerzas vivas.

Comportamiento de la participación según el género.

166 hombres participan en organizaciones comunitarias activamente en el municipio de Alauca esto representa el 7.67% de la población y 192 mujeres, participan en organizaciones comunitarias representando el 8.87% de la población del Municipio.

Espacios de participación que brinda el gobierno local.

Los espacios de participación que brinda el gobierno local, son los cabildos abiertos sectoriales que se realizan de manera informativa a la población y se promueve la participación ciudadana.

Voluntad política existente por la corporación y el alcalde.

La voluntad política de la corporación municipal de Alauca, va enmarcada en el cumplimiento de la visión y misión del municipio, contemplados en el plan estratégico de desarrollo del municipio de Alauca, logrando el desarrollo del municipio a través de la ejecución de los proyectos y programas que beneficien a la población de Alauca.

CONCLUSIONES.

Puntualizar las principales conclusiones de los ítems mencionados y analizados anteriormente.

Creemos que la ficha que se utilizó para el levantamiento del diagnóstico del Municipio, fue la mejor acertada, ya que cada ítems abordado era de utilidad para conocer los problemas que reflejaba cada indicador

A NIVEL DE INGRESOS Y SEGURIDAD ALIMENTARIA:

- ❖ Un 63.00 % de hogares poseen, ingresos menores a \$1.00 diarios (promedio familiar de 4.46 miembros).

- ❖ Solo al 78.29% de los hogares que conviven en el municipio de Alauca, los ingresos monetarios, les ajusta para alimentarse los 3 tiempos, según su propia manifestación.
- ❖ El ingreso familiar con mayor predominancia en el hogar del Municipio de Alauca son menores de Lps. 1,000.00 que son 524 Familias que representan el 27.28%, de Lps. 1001.00 a 2,000.00 que son 520 familias que representan el 27.07 y en tercera Lps. 2,001.00 a 4,000.00 que son 356 familias que representan el 18.53

A NIVEL DE EDUCACIÓN Y FUERZA DE TRABAJO EMERGENTE

- ❖ La cobertura de niños y niñas que están en preescolar son de 190 niños que representan el 45.89%.
- ❖ De los que tienen edad para hacerlo son 415 que representan el 10.80%
- ❖ La cobertura de los niños que estudian la primaria es de 947 niños y niñas que representan el 87.28% esto nos da a conocer que en el Municipio la asistencia de los niños en edad escolar es satisfactoria.
- ❖ A nivel de secundaria el acceso de los jóvenes, en edad de estudiar según de línea base es de 356 jóvenes que representan el 61.91 Esto nos indica que existe poco la presencia de jóvenes a nivel de secundaria.
- ❖ A nivel de jóvenes en edad de estudiar diversificado actualmente cursan 130 jóvenes que representa el 17.52%.

A NIVEL DE IGUALDAD DE GÉNERO

- ❖ Según la Dirección Municipal de Educación, para el año 2017 la matrícula a nivel Básico fue de 778 niñas (48.29%) y 833 varones (51.70%) el acceso de niños es mayor que el de las niñas y esto se ve reflejado en casi todos los niveles educativos de nuestro Municipio.

A NIVEL DE SALUD

- ❖ El comportamiento de la mortalidad infantil en el municipio, en menores de cinco años, fue de 4 niños que representa una tasa de 0.04% por cada mil niños(as) ubicados en este rango.
- ❖ La tasa de mortalidad materna en el municipio, antes, durante o postparto es de 0.00% *no se registraron muertes maternas*
- ❖ La tasa de natalidad de niños nacidos en la familia durante el 2017 es de 129 niños que representa el 1.34% en el Municipio de Alauca
- ❖ La incidencia de enfermedades se muestra mayor en las infecciones respiratorias agudas (IRAS) con un 25.76% y en otras enfermedades, con un 49.32%, (Chikungunya y SIKA) de los hogares de la comunidad; sin embargo, en el municipio también muestra en menor escala como Dengue Clásico con un 9.94% , enfermedades de la piel con un 6.63% y diarreas con un 4.67% y discapacidades en los niños con un 2.05% pero no menos preocupante

A NIVEL DE AGUA Y SANEAMIENTO

- ❖ El 100% de la población recibe el servicio de agua, a través de diferentes medios del cual el 43.79%, es a través de agua domiciliar por acueducto, un 24.53% acarrea agua de río o quebrada, un 6.93% utiliza agua de pozo propio. 3.27% reservorio de aguas llovías, 19.40% agua de pozo domiciliar, 7.25 agua de llave publica
- ❖ El 43.05% de los hogares tienen acceso a la eliminación de excretas, a través de servicios lavables o sanitarios y en un 78.29% cuenta con el sistema de letrinas.
- ❖ El 28.36% del hogar del Municipio, tiene acceso al servicio de recolección de desechos sólidos, (aseo de calles) por lo cual la mayoría de las familias disponen la basura en quemarla o enterarla.

A NIVEL DE LAS VIVIENDAS

- ❖ *En el municipio existe un total de 2,792 viviendas y edificaciones de las cuales son 2,165 viviendas ocupadas y desocupadas 357 y otras edificaciones 270*
- ❖ *El 54.04% de las viviendas posee servicio de energía eléctrica domiciliar.*
- ❖ *El 14.64 % de las viviendas de la comunidad, viven dos o más familias.*
- ❖ *En el 96.47% de las viviendas utilizan leña para cocinar los alimentos, en el 2.87% utiliza electricidad y el 0.55%% es con gas volátil.*
- ❖ *Las casas que más predominan en el municipio son las que tienen de tres piezas con un 28.41% y de cuatro piezas 28.06 piezas y utilizando como dormitorio una pieza equivalentes a un 30.99%.y dos piezas 40.69%.*

Un 24.99% de las casas en nuestro municipio se encuentran en buenas condiciones, seguido de las casas en condiciones regulares con un 31.18%, Las casa que se encuentran en malas condiciones representan un alto porcentaje con un 31.18% del total de las casas ocupadas en nuestro Municipio.

Anexos

Infraestructura básica social existente en el municipio y por comunidad.

Instituciones públicas que intervienen en el municipio.

Instituciones privadas, programas y proyectos que intervienen en el municipio.

Presencia institucional por comunidades del municipio.

Presencia organizaciones de la sociedad civil por comunidad.

Inversión en infraestructura social realizada por comunidad.

Instituciones que atienden con inversiones por comunidad.

Viviendas ocupadas y desocupadas por comunidad.

Cuadros de frecuencia simples de la boleta levantada.

Matriz de indicadores socioeconómicos en el marco ODM y ERP.

Profesión u oficio de la población en edad de trabajar.

Ocupación actual de la población en edad de trabajar.

Listado de viviendas para el levantamiento de la boleta censal.

Organigrama de la municipalidad.

Croquis censales.

Galería de fotografías del levantamiento de las boletas.

FRECUENCIA SIEMPLE COMUNIDAD DE SAN ANTONIO

Reporte de Frecuencia Simple

07 EL PARAISO Nombre San Antonio
 0702 Alauca Código Tipo Comunidad: Aldea Total Encuestas: 49

A. Demografico

12. Clasificación Por Rangos de Edades

Rango Edades	Cantidad Personas	Femenino	Masculino	Leer Escribir Femenino	Leer Escribir Masculino	Total Personas no saben leer ni Escribir
a. Menor de 1 año	5 2.48%	3 3.12%	2 1.89%	0 0.00%	0 0.00%	31
b. De 1 a 4 años	14 6.93%	4 4.17%	10 9.43%	0 0.00%	0 0.00%	
c. De 5 a 6 años	7 3.47%	5 5.21%	2 1.89%	4 4.82%	1 1.14%	
d. De 7 a 12 años	26 12.87%	14 14.58%	12 11.32%	14 16.87%	12 13.64%	
e. De 13 a 15 años	6 2.97%	2 2.08%	4 3.77%	2 2.41%	4 4.55%	
f. De 16 a 18 años	10 4.95%	4 4.17%	6 5.66%	4 4.82%	5 5.68%	
g. De 19 a 23 años	25 12.38%	6 6.25%	19 17.92%	6 7.23%	19 21.59%	
h. De 24 a 30 años	16 7.92%	11 11.46%	5 4.72%	11 13.25%	5 5.68%	
i. De 31 a 40 años	32 15.84%	16 16.67%	16 15.09%	15 18.07%	16 18.18%	
j. De 41 a 50 años	27 13.37%	11 11.46%	16 15.09%	11 13.25%	15 17.06%	
k. De 51 a 64 años	11 5.45%	6 6.25%	5 4.72%	6 7.23%	5 5.68%	
l. De 65 años y más	23 11.39%	14 14.58%	9 8.49%	10 12.05%	6 6.82%	
	202	96	106	83	88	

13. Total Madres 11
 Total Grupo Edad 54
 % Madres Solteras 20.37037

Tasa de Analfabetismo 5.6818

14. Cuantos niños nacieron en la familia el año
 Total Total Femenino Total Masculino Total Niños 0-12 % Total Niños con Neumonías Promedio Edad

15. Quien atendio el parto (checks)						18. Tipo de metodo que usa			19. Quien se Opere		
Enfermera	Partera	Medico	Ella Sola	El Marido	Otra	Tipo De	Total	%	Sexo	Total	%
0	0	0	0	0	0	DIU	1	2.04%	Ambos	0	0.00%
15. Quien atendio el parto						Inyeccion	5	10.20%	Femenino	6	100.00%
Enfermera	Partera	Medico	Ella Sola	El Marido	Otra	Ninguno	32	65.31%	Masculino	0	0.00%
0	0	0	0	0	0	Operacion	6	12.24%	Nadie	0	0.00%
16. Hubo alguna muerte materna durante el						Pastilla	4	8.16%	Total	6	
Respuesta						Preservativo	1	2.04%	19. Ha muerto un menor el año		
No						Total	49		Total Masculino	0	Total Femenino
Total									0	0	
%											
No											
Si											
Total											
%											
No											
Si											
Total											
%											

07 EL PARAISO

Nombre San Antonio

Total Encuestas: 49

0702 Alauca

Tipo Comunidad: Aldea

20. Manifestaciones de Enfermedades

Tipo De Enfermedad	Total Manifestaciones	Masculino	Femenino	Asistencia Publica	Asistencia Privada	Asistencia Propia
a. Infecciones Respiratorias	11	5	6	11	0	0
	34.38%	50.00%	27.27%	44.00%	0.00%	0.00%
b. Dengue Clásico	4	2	2	2	1	1
	12.50%	20.00%	9.09%	8.00%	25.00%	33.33%
c. Paludismo	0	0	0	0	0	0
	0.00%	0.00%	0.00%	0.00%	0.00%	0.00%
d. Dengue Hemorrágico	0	0	0	0	0	0
	0.00%	0.00%	0.00%	0.00%	0.00%	0.00%
e. Chagas	0	0	0	0	0	0
	0.00%	0.00%	0.00%	0.00%	0.00%	0.00%
f. Alcoholismo	0	0	0	0	0	0
	0.00%	0.00%	0.00%	0.00%	0.00%	0.00%
h. Discapacidad en niños	1	1	0	1	0	0
	3.12%	10.00%	0.00%	4.00%	0.00%	0.00%
i. Tuberculosis	0	0	0	0	0	0
	0.00%	0.00%	0.00%	0.00%	0.00%	0.00%
j. Cáncer	0	0	0	0	0	0
	0.00%	0.00%	0.00%	0.00%	0.00%	0.00%
k. Diarreas	0	0	0	0	0	0
	0.00%	0.00%	0.00%	0.00%	0.00%	0.00%
l. De la piel	1	0	1	0	1	0
	3.12%	0.00%	4.55%	0.00%	25.00%	0.00%
m. Otros	15	2	13	11	2	2
	46.88%	20.00%	59.09%	44.00%	50.00%	66.67%
Total.	32	10	22	25	4	3

C. Vivienda

21. Tipo de Vivienda		
Respuesta	Total	%
Casa	49	100.0
Total	49	

22. Material de construcción de las paredes

Respuesta	Total	%
Adobe	34	69.39
Bahareque	1	2.04%
Bloque	14	28.57
Total	49	

23. Tenencia de la vivienda

Tenencia	Total	%
Prestada	2	4.08
Propia totalmente pagada	47	95.9
Total	49	

23. Dominio Vivienda Totalmente

Dominio	Total	%
Escritura	35	74.47%
Pleno	8	17.02%
Utili	4	8.51%
Total	47	

24.1 Repello Interno / Externo

	Total	%
RepelloExtern	25	54.35 %
RepelloInterno	21	45.65 %
Total	46	

25. Condiciones de la vivienda

Respuesta	Total	%
Buena	14	28.57%
Malta	8	16.33%
Regular	27	55.10%
Total	49	

26. Que utiliza para cocinar

Electricidad	0	0.00 %
Gas Volatil	0	0.00 %
Gas Kerosen	0	0.00 %
Lena	45	100.00 %
Eco Fogon	0	0.00 %
Total	45	

27. Cantidad de Piezas (sin contar Baño)

Cantidad	Total	%
1	1	2.04%
2	7	14.29%
3	10	20.41%
4	18	36.73%
5	8	16.33%
6	4	8.16%
8	1	2.04%
Total	49	

29. Cantidad de Piezas Como Dormitorio

Cantidad	Total	%
1	21	42.86%
2	19	38.78%
3	6	12.24%
4	3	6.12%
Total	49	

30. Cuantas Familias Viven en la Casa

Cantidad	Total	%
1	41	83.67%
2	7	14.29%
3	1	2.04%
Total	49	

31. Ha Emigrado un Miembro de su Hogar

Respuesta	Total
No	42
Si	7
Total	49

31. Cantidad de Personas Migrantes

Total	Masculino	Femenino

23. Dominio Vivienda Totalmente		
Dominio	Total	%
Escritura	35	74.47%
Pleno	8	17.02%
Util	4	8.51%
Total	47	

23. Dueños Vivienda Totalmente		
Sexo	Total	%
Ambos	6	12.77%
Femenino	17	36.17%
Masculino	24	51.06%
Total	47	

24. Problemas de la vivienda		
No Tiene Repello	27	21.43 %
No Tiene Repello Externo	25	19.84 %
No Tiene Interno	21	16.67 %
Piso De Tierra	13	10.32 %
Falta Cielo Falso	11	8.73 %
Problemas Estructurales	12	9.52 %
Techo Mal Estado	9	7.14 %
Ninguno	8	6.35 %
Total	126	

Cantidad	Total	%
1	1	2.04%
2	7	14.29%
3	10	20.41%
4	18	36.73%
5	8	16.33%
6	4	8.16%
8	1	2.04%
Total	49	

28. Cantidad Baños		
Cantidad	Total	%
0	13	26.53%
1	35	71.43%
2	1	2.04%
Total	49	

Respuesta	Total
No	42
Si	7
Total	49

31. Cantidad de Personas Migrantes		
Total	Masculino	Femenino
10	8	2

31. Cantidad Migrantes Dentro y Fuera	
Dentro del Pais	Fuera del Pais
8	2

07 EL PARAISO

Nombre San Antonio

0702 Alauca

Codigo

Total Encuestas: 49

Tipo Comunidad: Aldea

D. Seguridad

32. Violencia intrafamiliar en el Barrio

Respuesta	Cantidad Casos	Total Respuestas	%
No	0	49	100.00

33. Violencia en su familia

Respuesta	Cantidad Casos	Total Respuestas	%
No	0	49	100.00

E. Educacion

Personas que No Estudian(5a23años)			34.3. Educacion por Grado		
	Total	%	Respuesta	Total	%
	19		1	2	2.82%
			2	2	2.82%
			3	10	14.08%
			4	5	7.04%
			5	6	8.45%
			6	3	4.23%
			B	15	21.13%
			D	22	30.99%
			PE	4	5.63%
			U	2	2.82%
			Total	71	

34. Total Personas en Edad Escolar		
	Total	%
34.1. Educacion sexo		
Femenino	30	42.25%
Masculino	41	57.75%
Total	71	

34-2. Total Educacion Edad		
Rango de edades	Total	%
c. De 5 a 6 años	6	8.45%
d. De 7 a 12 años	27	38.03%
e. De 13 a 15 años	6	8.45%
f. De 16 a 18 años	8	11.27%
g. De 19 a 23 años	24	33.80%
Total	71	

34.4. Quienes estan estudiando		
Respuesta	Total	%
No	19	26.76%
Si	52	73.24%
Total	71	

F. Fuerza de Trabajo e Ingresos

35. Total Personas En Edad de Trabajar

159

35-1. Ultimo Año Cursado

Respuesta	Total	%
a. 0	12	7.55%
b. 1	3	1.89%
c. 2	7	4.40%
d. 3	3	1.89%
e. 4	1	0.63%
f. 5	8	5.03%
g. 6	39	24.53%
h. 7	2	1.26%
i. 8	4	2.52%
j. 9	6	3.77%
k. 10	6	3.77%
l. 11	10	6.29%
m. 12	58	36.48%
Total	159	

35-1. Ultimo Año Cursado(Femenino)

Respuesta	Total	%
a. 0	6	7.79%
b. 1	3	3.90%
c. 2	3	3.90%
d. 3	1	1.30%
f. 5	6	7.79%
g. 6	22	28.57%
j. 9	3	3.90%
k. 10	2	2.60%
l. 11	10	13.00%
m. 12	42	54.00%

35-1. Ultimo Año Cursado(Masculino)

Respuesta	Total	%
a. 0	6	7.32%
c. 2	4	4.88%
d. 3	2	2.44%
e. 4	1	1.22%
f. 5	2	2.44%
g. 6	17	20.73%
h. 7	2	2.44%
i. 8	4	4.88%
j. 9	3	3.66%
k. 10	3	3.66%
l. 11	3	3.66%
m. 12	35	42.68%
Total	82	

35-2. Fuerza de Trabajo Sexo

Respuesta	Total	%
F	77	48.43%
M	82	51.57%
Total	159	

35-3. Fuerza de Trabajo Estado Civil

Estado Civil	Total	%
Casado	42	26.42%
Divorciado	1	0.63%
Soltero	78	49.06%
Union Libre	38	23.90%
Total	159	

35-4. Fuerza de Trabajo Edad(Femenino)

Rango de Edades	Total	%
d. De 7 a 12 años	6	7.79%
e. De 13 a 15 años	2	2.60%
f. De 16 a 18 años	3	3.90%
g. De 19 a 23 años	7	9.09%
h. De 24 a 30 años	8	10.39%
i. De 31 a 40 años	20	25.97%
j. De 41 a 50 años	11	14.29%
k. De 51 a 64 años	7	9.09%
l. De 65 años y mas	13	16.88%
Total	77	

35-4. Fuerza de Trabajo Edad(Masculino)

Rango de Edades	Total	%
d. De 7 a 12 años	5	6.10%
e. De 13 a 15 años	3	3.66%
f. De 16 a 18 años	5	6.10%
g. De 19 a 23 años	18	21.95%
h. De 24 a 30 años	6	7.32%
i. De 31 a 40 años	15	18.29%
j. De 41 a 50 años	18	21.95%
k. De 51 a 64 años	4	4.88%
l. De 65 años y mas	8	9.76%
Total	82	

35-5. Ver Anexo

35-6. Ver Anexo

35-7. Trabaja Actualmente

Respuesta	Total	%
No	91	57.23%
Si	68	42.77%

35.1. Ultimo Año Cursado(Femenino)

Respuesta	Total	%
a. 0	6	7.79%
b. 1	3	3.90%
c. 2	3	3.90%
d. 3	1	1.30%
f. 5	6	7.79%
g. 6	22	28.57
j. 9	3	3.90%
k. 10	3	3.90%
l. 11	7	9.09%
m. 12	23	29.87
Total	77	

Total 159

35-3. Fuerza de Trabajo Estado Civil

Estado Civil	Total	%
Casado	42	26.42%
Divorciado	1	0.63%
Soltero	78	49.06%
Union Libre	38	23.90%
Total	159	

35.5. Ver Anexo

35.6. Ver Anexo

35.7.Trabaja Actualmente

Respuesta	Total	%
No	91	57.23
Si	68	42.77
Total	159	

35-4. Fuerza de Trabajo Edad

Rango de Edades	Total	%
d. De 7 a 12 años	11	6.92%
e. De 13 a 15 años	5	3.14%
f. De 16 a 18 años	8	5.03%
g. De 19 a 23 años	25	15.72%
h. De 24 a 30 años	14	8.81%
i. De 31 a 40 años	35	22.01%
j. De 41 a 50 años	29	18.24%
k. De 51 a 64 años	11	6.92%
l. De 65 años y mas	21	13.21%
Total	159	

F. Fuerza de Trabajo e Ingresos (Cont.)

35-8. Fuerza de Trabajo Ingresos Mensuales (Lps.) de Personas

Ingreso	Total	%
b. >= 1000 y < 2000	23	37.70%
c. >= 2000 y < 4000	9	14.75%
d. >= 2000 y < 4000	11	18.03%
e. >= 2000 y < 4000	15	24.59%
f. >= 2000 y < 4000	3	4.92%
Total	61	

35-8. Fuerza de Trabajo Ingresos Mensuales (Lps.)Femenino

Ingreso	Total	%
b. >= 1000 y < 2000	3	27.27%
c. >= 2000 y < 4000	1	9.09%
d. >= 2000 y < 4000	4	36.36%
e. >= 2000 y < 4000	3	27.27%
Total	11	

35-8. Fuerza de Trabajo Ingresos Mensuales (Lps.)Masculino

Ingreso	Total	%
b. >= 1000 y < 2000	20	40.00%
c. >= 2000 y < 4000	8	16.00%
d. >= 2000 y < 4000	7	14.00%
e. >= 2000 y < 4000	12	24.00%
f. >= 2000 y < 4000	3	6.00%
Total	50	

37. Recibe Remesas

Respuesta	Total	%
No	46	93.88%
Si	3	6.12%
Total	49	

38. Rango de Remesas

Respuesta	Total	%
1000.01 - 2000.00	3	100.00%
Total	3	

39. Total Ingresos Mensuales Familiares(Personas)

Respuesta	Total	%
a: Menor a 1000.00	3	6.52%
b: 1001 - 2000	14	30.43%
c: 2001 - 4000	6	13.04%
d: 4001 - 8000	10	21.74%
e: 8001 - 12000	10	21.74%
f: 12001 - 20000	2	4.35%
g: 20001 - 30000	1	2.17%
Total	46	

40. Tiempo de Alimentos

Respuesta	Total	%
3 tiempos	49	100.00%
Total	49	

41-3. Trabaja Tierra Propia Sexo

Respuesta	Total	%
Masculino	42	
Femenino	0	
Total	42	

42-1. Tipo Tenencia de Tierra

Respuesta	Total	%
No Tiene	10	20.41
Prestada	27	55.10
Propia Totalmente	12	24.49
Total	49	

42-2. Dominio Tipo Tenencia de Tierra

Respuesta	Total	%
No Aplica	37	75.51 %
Pleno	7	14.29 %
Uti	5	10.20 %
Total	49	

43. Producen su Propio Alimento

Respuesta	Total	%
No	11	22.45
S	38	77.55
Total	49	

35-8. Fuerza de Trabajo Ingresos Mensuales (Lps. Masculino)

Ingreso	Total	%
b. >= 1000 y < 2000	20	40.00%
c. >= 2000 y < 4000	8	16.00%
d. >= 2000 y < 4000	7	14.00%
e. >= 2000 y < 4000	12	24.00%
f. >= 2000 y < 4000	3	6.00%
Total	50	

36. Familia que ha obtenido algun prestamo

Respuesta	Total	%
No	43	87.76%
Si	6	12.24%
Total	49	

36-1. Sexo de quien ha obtenido prestamo

Masculino	Femenino
3	4

f: 12001 - 20000	2	4.35%
g: 20001 - 30000	1	2.17%
Total	46	

40. Tiempo de Alimentos

Respuesta	Total	%
3 tiempos	49	100.00%
Total	49	

41-1. Trabaja Tierra Propia

Respuesta	Total	%
No	10	20.41%
Si	39	79.59%
Total	49	

41-2. Miembros Trabajando Tierra

Total	Masculino	Femenino
42	0	42

UET	U	U.U. %
Total	49	

43. Producen su Propio Alimento

Respuesta	Total	%
No	11	22.45%
Si	38	77.55%
Total	49	

44. Producen alimento para autoconsumo

Respuesta	Total	%
No	11	22.45%
Si	38	77.55%
Total	49	

45. Excedente de Alimentos para la Venta

Respuesta	Total	%
No	43	87.76%
Si	6	12.24%
Total	49	

G. Participacion y Expectativas

Total Participacion en Organizaciones

46. Hombres	47. Mujeres
<u>2</u>	<u>3</u>

46. Hombres en Organizaciones		
Cantidad	Total	%
0	0	0.00%
1	2	100.00%
Total	2	

47. Mujeres en Organizaciones		
Mujeres	Total	%
0	0	0.00%
1	3	100.00%
Total	3	

H. Servicios Públicos

1. Agua de pozo propio		
Respuesta	Total	%
No	48	97.96
Si	1	2.04%
Total		49

1-1. Dias que Recibe Agua de Pozo		
Respuesta	Total	%
0	48	97.96%
7	1	2.04%
Total		49

2. Agua domiciliar de pozo		
Respuesta	Total	%
No	47	95.92
Si	2	4.08%
Total		49

2-1. Dias que recibe agua de pozo		
Respuesta	Total	%
0	47	95.92%
7	2	4.08%
Total		49

4. Agua Domiciliar por Acueducto		
Respuesta	Total	%
No	4	8.16%
Si	45	91.84
Total		49

4-1. Dias a la semana que recibe agua domiciliar por acueducto		
Respuesta	Total	%
0	5	10.20%
7	44	89.80%
Total		49

5. Llave publica o Fuente		
Respuesta	Total	%
No	34	69.39
Si	15	30.61
Total		49

5-1. Dias a la semana que recibe agua de llave publica o fuente		
Respuesta	Total	%
0	34	69.39%
7	15	30.61%
Total		49

7. Servicio Sanitario		
Respuesta	Total	%
No	18	36.73
Si	31	63.27
Total		49

8. Letrina		
Respuesta	Total	%
No	31	63.27%
Si	18	36.73%
Total		49

9. Usa la letrina		
Respuesta	Total	%
No	33	67.35
Si	16	32.65
Total		49

10. Recoleccion de basura		
Respuesta	Total	%
No	3	6.12%
Si	46	93.88
Total		49

10-1. Dias a la semana que recibe recoleccion de basura		
Respuesta	Total	%
0	2	4.08%
1	18	36.73
2	4	8.16%
7	25	51.02
Total		49

3. Acarrea agua de río o quebrada		
Respuesta	Total	%
No	49	100.00%
Total	49	

3.1. Días a la semana que acarrea agua de río o quebrada		
Respuesta	Total	%
0	49	100.00%
Total	49	

6. Reservorio de Agua Lluvia		
Respuesta	Total	%
No	47	95.92
Si	2	4.08
Total	49	

6.1. Días que recibe agua del		
Respuesta	Total	%
0	47	95.92
1	2	4.08%
Total	49	

11. Aseo de calles		
Respuesta	Total	%
No	6	12.24%
Si	43	87.76%
Total	49	

11. Días a la semana que recibe aseo de calles		
Respuesta	Total	%
0	6	12.24
1	19	38.78
2	3	6.12%
3	3	6.12%
7	18	36.73
Total	49	

07 EL PARAISO
0702 Alauca

Nombre San Antonio
Codigo
Tipo Comunidad: Aldea

Total Encuestas: 49

12. Energia electrica domiciliar		
Respuesta	Total	%
No	2	4.08%
Si	47	95.92
Total	49	

15. Alumbrado publico		
Respuesta	Total	%
No	30	61.22
Si	19	38.78
Total	49	

13. Telefono (Hondutel)		
Respuesta	Total	%
No	49	100.00
Total	49	

16. Mantenimiento de Calles		
Respuesta	Total	%
No	30	61.22
Si	19	38.78
Total	49	

14. Telefono (Celular)		
Respuesta	Total	%
No	1	2.04%
Si	48	97.96
Total	49	

16-1. Dias a la semana que recibe mantenimiento de calles		
Respuesta	Total	%
1	49	100.00
Total	49	

FRECUENCIA SIMPLE DE MATASANO

Reporte de Frecuencia Simple

07 EL PARAISO Nombre Matanzas
 0702 Alauca Codigo Total Encuestas: 49
 Tipo Comunidad: Aldea

A. Demografico

12. Clasificacion Por Rangos de Edades

Rango Edades	Cantidad Personas	Femenino	Masculino	Leer Escribir Femenino	Leer Escribir Masculino	Total Personas no saben leer ni Escribir
a. Menor de 1 año	5 2.13%	3 2.46%	2 1.77%	0 0.00%	0 0.00%	42
b. De 1 a 4 años	18 7.96%	10 8.20%	8 7.08%	0 0.00%	0 0.00%	
c. De 5 a 6 años	12 5.11%	4 3.28%	8 7.08%	1 0.99%	2 2.17%	
d. De 7 a 12 años	25 10.64%	17 13.93%	8 7.08%	17 16.83%	7 7.61%	
e. De 13 a 15 años	15 6.38%	9 7.38%	6 5.31%	9 8.91%	6 6.52%	
f. De 16 a 18 años	15 6.38%	7 5.74%	8 7.08%	7 6.93%	8 8.70%	
g. De 19 a 23 años	34 14.47%	20 16.39%	14 12.39%	20 19.80%	14 15.22%	
h. De 24 a 30 años	24 10.21%	9 7.38%	15 13.27%	9 8.91%	15 16.30%	
i. De 31 a 40 años	34 14.47%	18 14.75%	16 14.16%	17 16.83%	15 16.30%	
j. De 41 a 50 años	24 10.21%	12 9.84%	12 10.62%	12 11.88%	12 13.04%	
k. De 51 a 64 años	16 6.81%	7 5.74%	9 7.96%	5 4.95%	7 7.61%	
l. De 65 años y más	13 5.53%	6 4.92%	7 6.19%	4 3.96%	6 6.52%	

13. Total Madres	2	Tasa de Analfabetismo	5.0000	14. Cuantos niños nacieron en la familia el año	Total	Total Femenino	Total Masculino	Total Niños 0-12	% Total Niños con nacimientos	Promedio Edad
Total Grupo Edad	70				null	null	null	55	null	null
% Madres Solteras	2.857142									

B. Salud

15. Quien atendio el parto (checks)

Enfermera	Partera	Medico	Ella Sola	El Marido	Otra
0	0	0	0	0	0

15. Quien atendio el parto

Enfermera	Partera	Medico	Ella Sola	El Marido	Otra
0	0	0	0	0	0

16. Hubo alguna muerte materna durante el

Respuesta	Total	%
No	49	100.00

17. Planifica con su pareja

Respuesta	Total	%
No	15	30.61%
Si	34	69.39%

18. Tipo de metodo que usa

Tipo De	Total	%
DIU	1	2.04%
Inyeccion	17	34.69%
Ninguno	15	30.61%
Operacion	4	8.16%
Pastilla	12	24.49%
Total	49	

18. Quien se Opero

Sexo	Total	%
Ambos	0	0.00%
Femenino	4	100.00%
Masculino	0	0.00%
Nade	0	0.00%
Total	4	

19. Ha muerto un menor el año

Total Masculino	Total Femenino
0	0

07 EL PARAISO
 0702 Alauca

Nombre
 Código
 Tipo Comunidad: Aldea

Matanzanos
 Total Encuestas: 49

20. Manifestaciones de Enfermedades

Tipo De Enfermedad	Total Manifestaciones	Masculino	Femenino	Asistencia Publica	Asistencia Privada	Asistencia Propia
a. Infecciones Respiratorias	0	0	0	0.00%	0	0
b. Dengue Clásico	0	0	0	0.00%	0	0
c. Paludismo	0	0	0	0.00%	0	0
d. Dengue Hemorrágico	0	0	0	0.00%	0	0
e. Chagas	0	0	0	0.00%	0	0
f. Alcoholismo	0	0	0	0.00%	0	0
h. Discapacidad en niños	0	0	0	0.00%	0	0
i. Tuberculosis	0	0	0	0.00%	0	0
j. Cáncer	0	0	0	0.00%	0	0
k. Diarreas	0	0	0	0.00%	0	0
l. De la piel	0	0	0	0.00%	0	0
m. Otros	5	100.00%	0	5	100.00%	5
Total	5	0	5	5	0	0

C. Vivienda

21. Tipo de Vivienda		
Respuesta	Total	%
Casa	48	97.96
SR	1	2.04
Total	49	

22. Material de construcción de las paredes

Respuesta	Total	%
Adobe	48	97.96
SR	1	2.04%
Total	49	

23. Tenencia de la vivienda

Tenencia	Total	%
Prestada	6	12.2
Propia totalmente pagada	42	85.7
SR	1	2.04
Total	49	

23. Dominio Vivienda Totalmente

Dominio	Total	%
Escritura	8	19.05%
Pleno	4	9.52%
Util	30	71.43%
Total	42	

24.1 Repello Interno / Externo

Repello	Total	%
RepelloExterno	36	52.17%
RepelloInterno	33	47.83%
Total	69	

25. Condiciones de la vivienda

Respuesta	Total	%
0	1	2.04%
Buena	8	16.33%
Maia	14	28.57%
Regular	26	53.06%
Total	49	

26. Que utiliza para cocinar

Electricidad	0	0.00%
Gas Volatil	0	0.00%
Gas Kerosen	0	0.00%
Lena	48	100.00%
Eco Fogon	0	0.00%
Total	48	

27. Cantidad de Piezas (sin contar Baño)

Cantidad	Total	%
0	1	2.04%
1	1	2.04%
2	5	10.20%
3	13	26.53%
4	12	24.49%
5	12	24.49%
6	2	4.08%
7	2	4.08%
9+	1	2.04%

29. Cantidad de Piezas Como Dormitorio

Cantidad	Total	%
0	2	4.08%
1	19	38.78%
2	18	36.73%
3	7	14.29%
4	2	4.08%
5	1	2.04%
Total	49	

30. Cuantas Familias Viven en la Casa

Cantidad	Total	%
0	2	4.08%
1	32	65.31%
2	11	22.45%
3	4	8.16%
Total	49	

31. Ha Emigrado un Miembro de su Hogar

Respuesta	Total
No	48
SR	1
Total	49

31. Cantidad de Personas Migrantes

Tenencia	Total	%
Prestada	6	12.2
Propia totalmente pagada	42	85.7
SR	1	2.04
Total	49	

23. Dominio Vivienda Totalmente		
Dominio	Total	%
Escritura	8	19.05%
Pleno	4	9.52%
Util	30	71.43%
Total	42	

23. Dueños Vivienda Totalmente		
Sexo	Total	%
Ambos	2	4.76%
Femenino	14	33.33%
Masculino	26	61.90%
Total	42	

24. Problemas de la vivienda		
No Tiene Repello	43	25.90%
No Tiene Repello Externo	36	21.69%
No Tiene Interno	33	19.88%
Piso De Tierra	33	19.88%
Falta Cielo Falso	3	1.81%
Problemas Estructurales	7	4.22%
Techo Mal Estado	11	6.63%
Ninguno	0	0.00%
Total	166	

27. Cantidad de Piezas (sin contar Baño)		
Cantidad	Total	%
0	1	2.04%
1	1	2.04%
2	5	10.20%
3	13	26.53%
4	12	24.49%
5	12	24.49%
6	2	4.08%
7	2	4.08%
9+	1	2.04%
Total	48	

28. Cantidad Baños		
Cantidad	Total	%
0	25	46.94%
1	22	44.90%
2	3	6.12%
4	1	2.04%
Total	49	

31. Ha Emigrado un Miembro de su Hogar	
Respuesta	Total
No	48
SR	1
Total	49

31. Cantidad de Personas Migrantes		
Total	Masculino	Femenino
0	0	0

31. Cantidad Migrantes Dentro y Fuera		
Dentro del Pais	Fuera del Pais	
0	0	0

07 EL PARAISO
0702 Alauca

Nombre Matazanos
Codigo
Tipo Comunidad: Aldea

Total Encuestas: 49

D. Seguridad

32. Violencia intrafamiliar en el Barrio

Respuesta	Cantidad Casos	Total Respuestas	%
No	0	49	100,00

33. Violencia en su familia

Respuesta	Cantidad Casos	Total Respuestas	%
No	0	49	100,00

0702 Alauca

Código
Tipo Comunidad: Aldea

Total Encuestas: 49

E. Educación

Personas que No Estudian(5a23años) 53

34. Total Personas en Edad Escolar 100

34-1. Educación sexo

Sexo	Total	%
Femenino	57	57.00%
Masculino	43	43.00%
Total	100	

34-2. Total Educación Edad

Rango de edades	Total	%
c. De 5 a 6 años	13	13.00%
d. De 7 a 12 años	22	22.00%
e. De 13 a 15 años	14	14.00%
f. De 16 a 18 años	15	15.00%
g. De 19 a 23 años	36	36.00%
Total	100	

34-3. Educación por Grado

Respuesta	Total	%
1	8	8.00%
2	3	3.00%
3	6	6.00%
4	7	7.00%
5	2	2.00%
6	32	32.00%
B	33	33.00%
D	4	4.00%
PE	2	2.00%
Sin Escolaridad	1	1.00%
U	2	2.00%
Total	100	

34-4. Quienes están estudiando

Respuesta	Total	%
No	53	53.00
Si	47	47.00
Total	100	

F. Fuerza de Trabajo e Ingresos

35. Total Personas En Edad de Trabajar

179

35.1. Ultimo Año Cursado		
Respuesta	Total	%
a. 0	12	6.70%
b. 1	3	1.68%
c. 2	2	1.12%
d. 3	9	5.03%
e. 4	6	3.35%
f. 5	2	1.12%
g. 6	92	51.40%
h. 7	5	2.79%
i. 8	5	2.79%
j. 9	16	8.94%
k. 10	3	1.68%
l. 11	1	0.56%
m. 12	20	11.17%
n. 13	1	0.56%
o. 16	1	0.56%
p. 17	1	0.56%
Total	179	

35.1. Ultimo Año Cursado(Femenino)

Respuesta	Total	%
a. 0	5	5.32%
b. 1	2	2.13%
d. 3	3	3.19%
e. 4	5	5.32%
f. 5	2	2.13%
g. 6	46	48.94%
h. 7	2	2.13%

35-1. Ultimo Año Cursado(Masculino)

Respuesta	Total	%
a. 0	7	8.24%
b. 1	1	1.18%
c. 2	2	2.35%
d. 3	6	7.06%
e. 4	1	1.18%
g. 6	46	54.12%
h. 7	3	3.53%
l. 8	1	1.18%
j. 9	9	10.59%
k. 10	1	1.18%
m. 12	8	9.41%
Total	85	

35.2. Fuerza de Trabajo Sexo

Respuesta	Total	%
F	94	52.51%
M	85	47.49%
Total	179	

35-3. Fuerza de Trabajo Estado Civil

Estado Civil	Total	%
Casado	30	16.76%
Divorciado	1	0.56%
Soltero	69	38.55%
Union Libre	79	44.13%
Total	179	

35-4. Fuerza de Trabajo Edad(Femenino)

Rango de Edades	Total	%
d. De 7 a 12 años	8	8.51%
e. De 13 a 15 años	8	8.51%
f. De 16 a 18 años	7	7.45%
g. De 19 a 23 años	23	24.47%
h. De 24 a 30 años	6	6.38%
i. De 31 a 40 años	18	19.15%
j. De 41 a 50 años	12	12.77%
k. De 51 a 64 años	7	7.45%
l. De 65 años y mas	5	5.32%
Total	94	

35-4. Fuerza de Trabajo Edad(Masculino)

Rango de Edades	Total	%
d. De 7 a 12 años	2	2.35%
e. De 13 a 15 años	6	7.06%
f. De 16 a 18 años	8	9.41%
g. De 19 a 23 años	13	15.29%
h. De 24 a 30 años	14	16.47%
i. De 31 a 40 años	14	16.47%
j. De 41 a 50 años	12	14.12%
k. De 51 a 64 años	13	15.29%
l. De 65 años y mas	3	3.53%
Total	85	

35.5. Ver Anexo

35.6. Ver Anexo

35-7. Trabaja Actualmente

Respuesta	Total	%
No	101	56.42%
Si	78	43.58%

35-1. Ultimo Año Cursado(Femenino)

Respuesta	Total	%
a. 0	5	5.32%
b. 1	2	2.13%
d. 3	3	3.19%
e. 4	5	5.32%
f. 5	2	2.13%
g. 6	46	48.94%
h. 7	2	2.13%
i. 8	4	4.26%
j. 9	7	7.45%
k. 10	2	2.13%
l. 11	1	1.06%
m. 12	12	12.77%
n. 13	1	1.06%
q. 16	1	1.06%
r. 17	1	1.06%
Total	94	

35-2. Fuerza de Trabajo Sexo

Respuesta	Total	%
F	94	52.51%
M	85	47.49%
Total	179	

35-3. Fuerza de Trabajo Estado Civil

Estado Civil	Total	%
Casado	30	16.76%
Divorciado	1	0.56%
Soltero	69	38.55%
Union Libre	79	44.13%
Total	179	

35-4. Fuerza de Trabajo Edad

Rango de Edades	Total	%
d. De 7 a 12 años	10	5.59%
e. De 13 a 15 años	14	7.82%
f. De 16 a 18 años	15	8.38%
g. De 19 a 23 años	36	20.11%
h. De 24 a 30 años	20	11.17%
i. De 31 a 40 años	32	17.88%
j. De 41 a 50 años	24	13.41%
k. De 51 a 64 años	20	11.17%
l. De 65 años y mas	8	4.47%
Total	179	

j. De 41 a 50 años	12	14.12%
k. De 51 a 64 años	13	15.29%
l. De 65 años y mas	3	3.53%
Total	85	

35-5. Ver Anexo

35-6. Ver Anexo

35-7. Trabaja Actualmente

Respuesta	Total	%
No	101	56.42%
Si	78	43.58%
Total	179	

F. Fuerza de Trabajo e Ingresos (Cont.)

35-8. Fuerza de Trabajo Ingresos Mensuales (Lps.) de Personas

Ingreso	Total	%
1. <1000	14	18,18%
b. >= 1000 y < 2000	50	64,94%
c. >= 2000 y < 4000	6	7,79%
d. >= 2000 y < 4000	3	3,90%
e. >= 2000 y < 4000	4	5,19%
Total	77	

35-8. Fuerza de Trabajo Ingresos Mensuales (Lps.) Femenino

Ingreso	Total	%
1. <1000	4	57,14%
b. >= 1000 y < 2000	1	14,29%
e. >= 2000 y < 4000	2	28,57%
Total	7	

35-8. Fuerza de Trabajo Ingresos Mensuales (Lps.) Masculino

Ingreso	Total	%
1. <1000	10	14,29%
b. >= 1000 y < 2000	49	70,00%
c. >= 2000 y < 4000	6	8,57%
d. >= 2000 y < 4000	3	4,29%
e. >= 2000 y < 4000	2	2,86%
Total	70	

37. Recibe Remesas

Respuesta	Total	%
No	47	95,92%
SR	2	4,08%
Total	49	

38. Rango de Remesas

Respuesta	Total	%
SR	2	100,00%
Total	2	

39. Total Ingresos Mensuales Familiares(Personas)

Respuesta	Total	%
a. Menor a 1000,00	23	47,92%
b: 1001 - 2000	6	16,67%
c: 2001 - 4000	7	14,58%
d: 4001 - 8000	5	10,42%
e: 8001 - 12000	1	2,08%
f: 12001 - 20000	2	4,17%
SR	2	4,17%
Total	48	

40. Tiempo de Alimentos

Respuesta	Total	%
2 tiempos	3	6,12%
3 tiempos	39	79,59%
SR	7	14,29%

41-3. Trabaja Tierra Propia Sexo

Respuesta	Total	%
Masculino	16	
Femenino	2	
Total	18	

42-1. Tipo Tenencia de Tierra

Respuesta	Total	%
Alquilada	23	46,94
No Tiene	2	4,08%
Prestada	12	24,49
Propia Totalmente	10	20,41
SR	2	4,08%
Total	49	

42-2. Dominio Tipo Tenencia de Tierra

Respuesta	Total	%
No Aplica	37	75,51%
Pleno	1	2,04%
SR	2	4,08%
Usi	9	18,37%
Total	49	

43. Producen su Propio Alimento

Respuesta	Total	%
No	6	12,24
Si	41	83,67
SR	2	4,08%
Total	49	

Pulse para comenzar a arrastrar «renortel

Ingresos	Total	%
1. <1000	10	14.29%
b. >= 1000 y <2000	49	70.00%
c. >= 2000 y <4000	6	8.57%
d. >= 2000 y <4000	3	4.29%
e. >= 2000 y <4000	2	2.86%
Total	70	

36. Familia que ha obtenido algun prestamo

Respuesta	Total	%
No	44	89.80%
Si	3	6.12%
SR	2	4.08%
Total	49	

36-1. Sexo de quien ha obtenido prestamo

Masculino	Femenino
2	1

40. Tiempo de Alimentos

Respuesta	Total	%
2 tiempos	3	6.12%
3 tiempos	39	79.59%
SR	7	14.29%
Total	49	

41-1. Trabaja Tierra Propia

Respuesta	Total	%
No	9	18.37%
Si	38	77.55%
SR	2	4.08%
Total	49	

41-2. Miembros Trabajando Tierra

Total	Masculino	Femenino
16	2	18

43. Producen su Propio Alimento

Respuesta	Total	%
No	6	12.24%
Si	41	83.67%
SR	2	4.08%
Total	49	

44. Producen alimento para autoconsumo

Respuesta	Total	%
No	8	16.33%
Si	39	79.59%
SR	2	4.08%
Total	49	

45. Excedente de Alimentos para la Venta

Respuesta	Total	%
No	37	75.51%
Si	10	20.41%
SR	2	4.08%
Total	49	

07 EL PARAISO
0702 Alauca

Nombre Matazanos
Codigo
Tipo Comunidad: Aldea

Total Encuestas: 49

G. Participacion y Expectativas

Total Participacion en Organizaciones

46. Hombres	47. Mujeres
2	2

46. Hombres en Organizaciones

Cantidad	Total	%
0	0	0.00%
1	2	100.00%
Total	2	

47. Mujeres en Organizaciones

Mujeres	Total	%
0	0	0.00%
1	2	100.00%
Total	2	

H. Servicios Públicos

1. Agua de pozo propio		
Respuesta	Total	%
0	2	4.08%
No	45	91.84
Si	2	4.08%
Total		49

1-1. Días que Recibe Agua de Pozo		
Respuesta	Total	%
0	47	95.92%
7	2	4.08%
Total		49

2. Agua domiciliar de pozo		
Respuesta	Total	%
0	2	4.08%
No	47	95.92
Total		49

2-1. Días que recibe agua de pozo		
Respuesta	Total	%
0	49	100.00%
Total		49

4. Agua Domiciliar por Acueducto		
Respuesta	Total	%
0	2	4.08%
No	26	53.06
Si	21	42.86
Total		49

4-1. Días a la semana que recibe agua domiciliar por acueducto		
Respuesta	Total	%
0	29	59.18%
3	1	2.04%
7	19	38.78%
Total		49

5. Llave publica o Fuente		
Respuesta	Total	%
0	2	4.08%
No	26	53.06
Si	21	42.86
Total		49

5-1. Días a la semana que recibe agua de llave publica o fuente		
Respuesta	Total	%
0	29	59.18%
7	20	40.82%
Total		49

7. Servicio Sanitario		
Respuesta	Total	%
0	2	4.08%
No	20	40.82
Si	27	55.10
Total		49

8. Letrina		
Respuesta	Total	%
0	2	4.08%
No	38	77.55%
Si	9	18.37%
Total		49

9. Usa la letrina		
Respuesta	Total	%
0	2	4.08%
No	40	81.63
Si	7	14.29
Total		49

10. Recoleccion de basura		
Respuesta	Total	%
0	2	4.08%
No	26	53.06
Si	21	42.86
Total		49

10-1. Días a la semana que recibe recoleccion de basura		
Respuesta	Total	%
0	28	57.14
2	5	10.20
3	7	14.29
4	2	4.08%
7	7	14.29
Total		49

2-1. Dias que recibe agua de pozo		
Respuesta	Total	%
0	49	100.00%
Total	49	

3. Acarrea agua de rio o quebrada		
Respuesta	Total	%
0	2	4.08%
No	45	91.84%
Si	2	4.08%
Total	49	

3-1. Dias a la semana que acarrea agua de rio o quebrada		
Respuesta	Total	%
0	47	95.92%
7	2	4.08%
Total	49	

5-1. Dias a la semana que recibe agua de llave publica o fuente		
Respuesta	Total	%
0	29	59.18%
7	20	40.82%
Total	49	

6. Reservoirio de Agua Lluvia		
Respuesta	Total	%
0	2	4.08
No	46	93.88
Si	1	2.04
Total	49	

6-1. Dias que recibe agua del		
Respuesta	Total	%
0	48	97.96
3	1	2.04%
Total	49	

10-1. Dias a la semana que recibe recoleccion de basura		
Respuesta	Total	%
0	28	57.14
2	5	10.20
3	7	14.29
4	2	4.08%
7	7	14.29
Total	49	

11. Aseo de calles		
Respuesta	Total	%
0	2	4.08%
No	40	81.63%
Si	7	14.29%
Total	49	

11. Dias a la semana que recibe aseo de calles		
Respuesta	Total	%
0	42	85.71
1	1	2.04%
2	1	2.04%
3	4	8.16%
7	1	2.04%
Total	49	

0702 Alauca

Tipo Comunidad: Aldea

12. Energia electrica domiciliar

Respuesta	Total	%
0	2	4.08%
No	45	91.84
Si	2	4.08%
Total	49	

15. Alumbrado publico

Respuesta	Total	%
0	2	4.08%
No	25	51.02
Si	22	44.90
Total	49	

13. Telefono (Hondutel)

Respuesta	Total	%
0	2	4.08%
No	46	93.88
Si	1	2.04%
Total	49	

16. Mantenimiento de Calles

Respuesta	Total	%
0	2	4.08
No	25	51.02
Si	22	44.90
Total	49	

14. Telefono (Celular)

Respuesta	Total	%
0	2	4.08%
No	9	18.37
Si	38	77.55
Total	49	

16-1. Dias a la semana que recibe mantenimiento de calles

Respuesta	Total	%
0	44	89.80
1	5	10.20
Total	49	

FRECUENCIA SIMPLE DE CONGOJA

Reporte de Frecuencia Simple

1

07 EL PARAISO Nombre Congojas
 0702 Alauca Codigo Total Encuestas: 18
 Tipo Comunidad: Aldea

A. Demografico

12. Clasificacion Por Rangos de Edades

Rango Edades	Cantidad Personas	Femenino	Masculino	Leer Escribir Femenino	Leer Escribir Masculino	Total Personas no saben leer ni Escrib
a. Menor de 1 año	2 2.04%	1 2.13%	1 1.96%	0 0.00%	0 0.00%	15
b. De 1 a 4 años	6 6.12%	3 6.38%	3 5.88%	0 0.00%	0 0.00%	
c. De 5 a 6 años	2 2.04%	0 0.00%	2 3.92%	0 0.00%	1 2.27%	
d. De 7 a 12 años	15 15.31%	7 14.89%	8 15.69%	7 17.95%	8 18.18%	
e. De 13 a 15 años	9 9.18%	5 10.64%	4 7.84%	5 12.82%	4 9.09%	
f. De 16 a 18 años	12 12.24%	7 14.89%	5 9.80%	7 17.95%	5 11.36%	
g. De 19 a 23 años	14 14.29%	5 10.64%	9 17.65%	4 10.26%	9 20.45%	
h. De 24 a 30 años	10 10.20%	5 10.64%	5 9.80%	5 12.82%	5 11.36%	
i. De 31 a 40 años	11 11.22%	7 14.89%	4 7.84%	6 15.38%	4 9.09%	
j. De 41 a 50 años	8 8.16%	5 10.64%	3 5.88%	4 10.26%	3 6.82%	
k. De 51 a 64 años	5 5.10%	2 4.26%	3 5.88%	1 2.56%	2 4.55%	
l. De 65 años y más	4 4.08%	0 0.00%	4 7.84%	0 0.00%	3 6.82%	
	98	47	51	39	44	

13. Total Madres 4
 Total Grupo Edad 29
 % Madres Solteras 13.79310
 Tasa de Analfabetismo 6.8182

14. Cuantos niños nacieron en la familia el año

Total	Total Femenino	Total Masculino	Total Niños 0- 12	% Total Niños con Nacimientos	Promedio Edad
null	null	null	23	null	null

B. Salud

Congojas 2

15. Quien atendió el parto (checks)

Enfermera	Partera	Medico	Ella Sola	El Marido	Otra
0	0	0	0	0	0

15. Quien atendio el parto

Enfermera	Partera	Medico	Ella Sola	El Marido	Otra
0	0	0	0	0	0

16. Hubo alguna muerte materna durante el

Respuesta	Total	%
No	18	100.00

17. Planifica con su pareja

Respuesta	Total	%
No	8	44.44%
Si	10	55.56%

18. Tipo de metodo que usa

Tipo De	Total	%
Inyeccion	5	27.78%
Ninguno	8	44.44%
Operacion	2	11.11%
Pastilla	3	16.67%
Total	18	

18. Quien se Opero

Sexo	Total	%
Ambos	0	0.00%
Femenino	2	100.00%
Masculino	0	0.00%
Nade	0	0.00%
Total	2	

19. Ha muerto un menor el año

Total Masculino	Total Femenino
0	0

07 EL PARAISO
0702 Alauca

Nombre Congojas 3
Codigo
Tipo Comunidad: Aldea

Total Encuestas: 18

20. Manifestaciones de Enfermedades

Tipo De Enfermedad	Total Manifestaciones	Masculino	Femenino	Asistencia Publica	Asistencia Privada	Asistencia Propia
a. Infecciones Respiratorias	1	0	1	1	0	0
		0.00%	10.00%	6.67%	0	0
b. Dengue Clásico	0	0	0	0	0	0
		0.00%	0.00%	0.00%	0	0
c. Paludismo	0	0	0	0	0	0
		0.00%	0.00%	0.00%	0	0
d. Dengue Hemorrágico	0	0	0	0	0	0
		0.00%	0.00%	0.00%	0	0
e. Chagas	0	0	0	0	0	0
		0.00%	0.00%	0.00%	0	0
f. Alcohólicismo	0	0	0	0	0	0
		0.00%	0.00%	0.00%	0	0
h. Discapacidad en niños	0	0	0	0	0	0
		0.00%	0.00%	0.00%	0	0
i. Tuberculosis	0	0	0	0	0	0
		0.00%	0.00%	0.00%	0	0
j. Cáncer	0	0	0	0	0	0
		0.00%	0.00%	0.00%	0	0
k. Diarreas	0	0	0	0	0	0
		0.00%	0.00%	0.00%	0	0
l. De la piel	0	0	0	0	0	0
		0.00%	0.00%	0.00%	0	0
m. Otros	14	5	9	14	0	0
		93.33%	90.00%	93.33%	0	0
Total.	15	5	10	15	0	0

07 EL PARAISO
0702 Alauca

Nombre Congojas 4
Codigo
Tipo Comunidad: Aldea

Total Encuestas: 18

C. Vivienda

21. Tipo de Vivienda		
Respuesta	Total	%
Casa	18	100.0
Total	18	

22. Material de construccion de las paredes		
Respuesta	Total	%
Adobe	18	100.00
Total	18	

23. Tenencia de la vivienda		
Tenencia	Total	%
Alquilada	1	5.56
Propia totalmente pagada	17	94.4
Total	18	

24.1 Repello Interno / Externo		
	Total	%
RepelloExtern	18	64.29 %
RepelloInterno	10	35.71 %
Total	28	

25. Condiciones de la vivienda		
Respuesta	Total	%
Maia	6	33.33%
Regular	12	66.67%
Total	18	

26. Que utiliza para cocinar		
	Total	%
Electricidad	0	0.00 %
Gas Volatil	0	0.00 %
Gas Kerosen	0	0.00 %
Lena	18	100.00 %
Eco Fogon	0	0.00 %
Total	18	

27. Cantidad de Piezas (sin contar Baño)		
Cantidad	Total	%
2	4	22.22%
3	7	38.89%
4	6	33.33%

29. Cantidad de Piezas Como Dormitorio		
Cantidad	Total	%
1	6	33.33%
2	7	38.89%
3	5	27.78%
Total	18	

30. Cuantas Familias Viven en la Casa		
Cantidad	Total	%
1	16	88.89%
2	1	5.56%
4	1	5.56%
Total	18	

31. Ha Emigrado un Miembro de su Hogar	
Respuesta	Total
No	18

4-1
congoja

Propia totalmente pagada	17	94.4
Total	18	

23. Dominio Vivienda Totalmente

Dominio	Total	%
Pleno	1	5.88%
Util	16	94.12%
Total	17	

23. Dueños Vivienda Totalmente

Sexo	Total	%
Ambos	2	11.76%
Femenino	4	23.53%
Masculino	11	64.71%
Total	17	

24. Problemas de la vivienda

No Tiene Repelo	18	27.69 %
No Tiene Repelo Externo	18	27.69 %
No Tiene Interno	10	15.38 %
Piso De Tierra	15	23.08 %
Falta Cielo Falso	0	0.00 %
Problemas Estructurales	1	1.54 %
Techo Mal Estado	3	4.62 %
Ninguno	0	0.00 %
Total	65	

27. Cantidad de Piezas (sin contar Baño)

Cantidad	Total	%
2	4	22.22%
3	7	38.89%
4	6	33.33%
8	1	5.56%
Total	18	

28. Cantidad Baños

Cantidad	Total	%
0	11	61.11%
1	7	38.89%
Total	18	

31. Ha Emigrado un Miembro de su Hogar

Respuesta	Total
No	18
Total	18

31. Cantidad de Personas Migrantes

Total	Masculino	Femenino
0	0	0

31. Cantidad Migrantes Dentro y Fuera

Dentro del Pais	Fuera del Pais
0	0

07 EL PARAISO
0702 Alauca

Nombre Congojas 6
Codigo
Tipo Comunidad: Aldea

Total Encuestas: 18

E. Educacion

Personas que No Estudian(5a23años)	27
34. Total Personas en Edad Escolar	53
34-1. Educacion sexo	
Sexo	Total %
Femenino	26 49.06%
Masculino	27 50.94%
Total	53

34-3. Educacion por Grado		
Respuesta	Total	%
1	2	3.77%
2	2	3.77%
3	3	5.66%
4	2	3.77%
5	4	7.55%
6	16	30.19
B	19	35.85
D	5	9.43%
Total	53	

34-2. Total Educacion Edad		
Rango de edades	Total	%
c. De 5 a 6 años	3	5.66%
d. De 7 a 12 años	15	28.30%
e. De 13 a 15 años	9	16.98%
f. De 16 a 18 años	13	24.53%
g. De 19 a 23 años	13	24.53%
Total	53	

34-4. Quienes estan estudiando		
Respuesta	Total	%
No	27	50.94
Si	26	49.06
Total	53	

07 EL PARAISO
0702 Alauca

Nombre Congojas 5
Codigo
Tipo Comunidad: Aldea

Total Encuestas: 18

D. Seguridad

32. Violencia intrafamiliar en el Barrio

Respuesta	Cantidad Casos	Total Respuestas	%
No	0	18	100.00

33. Violencia en su familia

Respuesta	Cantidad Casos	Total Respuestas	%
No	0	18	100.00

07 EL PARAISO
0702 Alauca

Nombre Congojas 6
Codigo
Tipo Comunidad: Aldea

Total Encuestas: 18

E. Educacion

Personas que No Estudian(5a23años)	27
34. Total Personas en Edad Escolar	53
34-1. Educacion sexo	
Sexo	Total %
Femenino	26 49.06%
Masculino	27 50.94%
Total	53

34-3. Educacion por Grado		
Respuesta	Total	%
1	2	3.77%
2	2	3.77%
3	3	5.66%
4	2	3.77%
5	4	7.55%
6	16	30.19%
B	19	35.85%
D	5	9.43%
Total	53	

34-2. Total Educacion Edad		
Rango de edades	Total	%
c. De 5 a 6 años	3	5.66%
d. De 7 a 12 años	15	28.30%
e. De 13 a 15 años	9	16.98%
f. De 16 a 18 años	13	24.53%
g. De 19 a 23 años	13	24.53%
Total	53	

34-4. Quienes estan estudiando		
Respuesta	Total	%
No	27	50.94
Si	26	49.06
Total	53	

Congojas - 6^o 1

35-1. Ultimo Año Cursado(Femenino)

Respuesta	Total	%
a. 0	4	8.89%
b. 1	1	2.22%
c. 2	3	6.67%
d. 3	3	6.67%
e. 4	1	2.22%
f. 5	2	4.44%
g. 6	20	44.44%
h. 7	6	13.33%
j. 9	2	4.44%
m. 12	3	6.67%
Total	45	

	Total	%
M	39	46.43%
Total	84	

35-3. Fuerza de Trabajo Estado Civil

Estado Civil	Total	%
Casado	8	9.52%
Sotero	50	59.52%
Union Libre	26	30.95%
Total	84	

Total 39

35-5. Ver Anexo

35-6. Ver Anexo

35-7. Trabaja Actualmente

Respuesta	Total	%
No	56	66.67%
Si	28	33.33%
Total	84	

35-4. Fuerza de Trabajo Edad

Rango de Edades	Total	%
d. De 7 a 12 años	11	13.10%
e. De 13 a 15 años	9	10.71%
f. De 16 a 18 años	13	15.48%
g. De 19 a 23 años	13	15.48%
h. De 24 a 30 años	10	11.90%
i. De 31 a 40 años	11	13.10%
j. De 41 a 50 años	8	9.52%
k. De 51 a 64 años	6	7.14%
l. De 65 años y mas	3	3.57%
Total	84	

07 EL PARAISO
0702 Alauca

Nombre Congojas 7
Codigo
Tipo Comunidad: Aldea

Total Encuestas: 18

F. Fuerza de Trabajo e Ingresos

35. Total Personas En Edad de Trabajar

84

35-1. Ultimo Año Cursado

Respuesta	Total	%
a. 0	11	13.10
b. 1	1	1.19%
c. 2	6	7.14%
d. 3	6	7.14%
e. 4	1	1.19%
f. 5	4	4.76%
g. 6	31	36.90
h. 7	8	9.52%
i. 8	3	3.57%
j. 9	6	7.14%
k. 10	1	1.19%
l. 11	1	1.19%
m. 12	5	5.95%
Total	84	

35-1. Ultimo Año Cursado(Masculino)

Respuesta	Total	%
a. 0	7	17.95
c. 2	3	7.69%
d. 3	3	7.69%
f. 5	2	5.13%
g. 6	11	28.21
h. 7	2	5.13%
i. 8	3	7.69%
j. 9	4	10.26
k. 10	1	2.56%
l. 11	1	2.56%
m. 12	2	5.13%
Total	39	

35-4. Fuerza de Trabajo Edad(Femenino)

Rango de Edades	Total	%
d. De 7 a 12 años	6	13.33 %
e. De 13 a 15 años	5	11.11 %
f. De 16 a 18 años	8	17.78 %
g. De 19 a 23 años	7	15.56 %
h. De 24 a 30 años	5	11.11 %
i. De 31 a 40 años	7	15.56 %
j. De 41 a 50 años	6	13.33 %
k. De 51 a 64 años	1	2.22 %
Total	45	

35-4. Fuerza de Trabajo Edad(Masculino)

Rango de Edades	Total	%
d. De 7 a 12 años	5	12.82 %
e. De 13 a 15 años	4	10.26 %
f. De 16 a 18 años	5	12.82 %
g. De 19 a 23 años	6	15.38 %
h. De 24 a 30 años	5	12.82 %
i. De 31 a 40 años	4	10.26 %
j. De 41 a 50 años	2	5.13 %
k. De 51 a 64 años	5	12.82 %
l. De 65 años y mas	3	7.69 %
Total	39	

35-2. Fuerza de Trabajo Sexo

Respuesta	Total	%
F	45	53.57%
M	39	46.43%
Total	84	

35-1. Ultimo Año Cursado(Femenino)

Respuesta	Total	%
a. 0	4	8.89%

35-3. Fuerza de Trabajo Estado Civil

Estado Civil	Total	%
--------------	-------	---

35-5. Ver Anexo

35-6. Ver Anexo

F. Fuerza de Trabajo e Ingresos (Cont.)

engajados 8

35.8. Fuerza de Trabajo Ingresos Mensuales (Lps.) de Personas

Ingreso	Total	%
b. >= 1000 y < 2000	24	85.71%
c. >= 2000 y < 4000	2	7.14%
d. >= 2000 y < 4000	1	3.57%
e. >= 2000 y < 4000	1	3.57%
Total	28	

35.8. Fuerza de Trabajo Ingresos Mensuales (Lps.) Femenino

Ingreso	Total	%
b. >= 1000 y < 2000	4	66.67%
c. >= 2000 y < 4000	1	16.67%
e. >= 2000 y < 4000	1	16.67%
Total	6	

35.8. Fuerza de Trabajo Ingresos Mensuales (Lps.) Masculino

Ingreso	Total	%
b. >= 1000 y < 2000	20	90.91%
c. >= 2000 y < 4000	1	4.55%

37. Recibe Remesas

Respuesta	Total	%
No	18	100.00%
Total	18	

39. Total Ingresos Mensuales Familiares(Personas)

Respuesta	Total	%
a: Menor a 1000.00	5	29.41%
b: 1001 - 2000	9	52.94%
c: 2001 - 4000	1	5.88%
d: 4001 - 8000	1	5.88%
e: 12001 - 20000	1	5.88%
Total	17	

40. Tiempo de Alimentos

41.3. Trabaja Tierra Propia Sexo

Respuesta	Total	%
Masculino	1	
Femenino	0	
Total	1	

42-1. Tipo Tenencia de Tierra

Respuesta	Total	%
Aquilada	10	55.56
No Tiene	1	5.56%
Prestada	3	16.67
Propia Totalmente	4	22.22
Total	18	

42-2. Dominio Tipo Tenencia de Tierra

Respuesta	Total	%
No Aplica	14	77.78 %
Pleno	1	5.56 %
Util	3	16.67 %
Total	18	

43. Producen su Propio Alimento

Respuesta	Total	%
No	1	5.56%

comojas 8-1

35-8. Fuerza de Trabajo Ingresos Mensuales (Lps.) Masculino

Ingreso	Total	%
b. >= 1000 y < 2000	20	90.91%
c. >= 2000 y < 4000	1	4.55%
d. >= 2000 y < 4000	1	4.55%
Total	22	

40. Tiempo de Alimentos

Respuesta	Total	%
2 tiempos	1	5.56%
3 tiempos	13	72.22%
SR	4	22.22%
Total	18	

43. Producen su Propio Alimento

Respuesta	Total	%
No	1	5.56%
Si	17	94.44
Total	18	

36. Familia que ha obtenido algun prestamo

Respuesta	Total	%
No	18	100.00%
Total	18	

41-1. Trabaja Tierra Propia

Respuesta	Total	%
No	1	5.56%
Si	17	94.44%
Total	18	

44. Producen alimento para autoconsumo

Respuesta	Total	%
No	1	5.56%
Si	17	94.44%
Total	18	

36-1. Sexo de quien ha obtenido prestamo

Masculino	Femenino
0	0

41-2. Miembros Trabajando Tierra

Total	Masculino	Femenino
1	0	1

45. Excedente de Alimentos para la Venta

Respuesta	Total	%
No	16	88.89%
Si	2	11.11%
Total	18	

07 EL PARAISO
0702 Alauca

Nombre Congojas 9
Codigo
Tipo Comunidad: Aldea

Total Encuestas: 18

G. Participacion y Expectativas

Total Participacion en Organizaciones

46. Hombres	47. Mujeres
0	0

46. Hombres en Organizaciones

Cantidad	Total	%
0	0	
<hr/>		
Total	0	

47. Mujeres en Organizaciones

Mujeres	Total	%
0	0	
<hr/>		
Total	0	

07 EL PARAISO
0702 Alauca

Nombre Congojas
Codigo
Tipo Comunidad: Aldea

Total Encuestas: 18

H. Servicios Publicos

1. Agua de pozo propio		
Respuesta	Total	%
No	18	100.00
Total	18	

1-1. Dias que Recibe Agua de Pozo		
Respuesta	Total	%
0	18	100.00%
Total	18	

2. Agua domiciliar de pozo		
Respuesta	Total	%
No	18	100.00
Total	18	

2-1. Dias que recibe agua de pozo		
Respuesta	Total	%
0	18	100.00%
Total	18	

4. Agua Domiciliar por Acueducto		
Respuesta	Total	%
Si	18	100.00
Total	18	

4-1. Dias a la semana que recibe agua domiciliar por acueducto		
Respuesta	Total	%
0	1	5.56%
7	17	94.44%
Total	18	

5. Llave publica o Fuente		
Respuesta	Total	%
No	18	100.00
Total	18	

5-1. Dias a la semana que recibe agua de llave publica o fuente		
Respuesta	Total	%
0	18	100.00%
Total	18	

7. Servicio Sanitario		
Respuesta	Total	%
No	7	38.89
Si	11	61.11
Total	18	

8. Letrina		
Respuesta	Total	%
No	17	94.44%
Si	1	5.56%
Total	18	

9. Usa la letrina		
Respuesta	Total	%
No	16	88.89
Si	2	11.11
Total	18	

10. Recoleccion de basura		
Respuesta	Total	%
No	1	5.56%
Si	17	94.44
Total	18	

10-1. Dias a la semana que recibe recoleccion de basura		
Respuesta	Total	%
0	1	5.56%
1	1	5.56%

2-1. Dias que recibe agua de pozo		
Respuesta	Total	%
0	18	100.00%
Total	18	

3. Acarrea agua de rio o quebrada		
Respuesta	Total	%
No	18	100.00%
Total	18	

3-1. Dias a la semana que acarrea agua de rio o quebrada		
Respuesta	Total	%
0	18	100.00%
Total	18	

5-1. Dias a la semana que recibe agua de llave publica o fuente		
Respuesta	Total	%
0	18	100.00%
Total	18	

6. Reservorio de Agua Lluvia		
Respuesta	Total	%
No	18	100.0
Total	18	

6-1. Dias que recibe agua del		
Respuesta	Total	%
0	18	100.0
Total	18	

congojos 10-1

10-1. Dias a la semana que recibe recoleccion de basura		
Respuesta	Total	%
0	1	5.56%
1	1	5.56%
2	9	50.00
3	7	38.89
Total	18	

11. Aseo de calles		
Respuesta	Total	%
No	18	100.00%
Total	18	

11. Dias a la semana que recibe aseo de calles		
Respuesta	Total	%
0	18	100.00
Total	18	

07 EL PARAISO
0702 Alauca

Nombre Congojas II
Codigo
Tipo Comunidad: Aldea

Total Encuestas: 18

12. Energia electrica domiciliar		
Respuesta	Total	%
No	18	100.0
<hr/>		
Total	18	

15. Alumbrado publico		
Respuesta	Total	%
No	18	100.0
<hr/>		
Total	18	

13. Telefono (Hondutel)		
Respuesta	Total	%
No	18	100.00
<hr/>		
Total	18	

16. Mantenimiento de Calles		
Respuesta	Total	%
No	18	100.0
<hr/>		
Total	18	

14. Telefono (Celular)		
Respuesta	Total	%
No	1	5.56%
Si	17	94.44
<hr/>		
Total	18	

16-1. Dias a la semana que recibe mantenimiento de calles		
Respuesta	Total	%
0	18	100.00
<hr/>		
Total	18	

FRECUENCIA SIMPLE DE ANONAS

Reporte de Frecuencia Simple

07 EL PARAISO Nombre Las Anonas
 0702 Alauca Codigo Total Encuestas: 56
 Tipo Comunidad: Aldea

A. Demografico

12. Clasificacion Por Rangos de Edades

Rango Edades	Cantidad Personas	Femenino	Masculino	Leer Escribir Femenino	Leer Escribir Masculino	Total Personas no saben leer ni Escribir
a. Menor de 1 año	3 1.12%	2 1.55%	1 0.72%	0 0.00%	0 0.00%	79
b. De 1 a 4 años	22 8.24%	12 9.30%	10 7.25%	0 0.00%	0 0.00%	
c. De 5 a 6 años	6 2.25%	4 3.10%	2 1.45%	2 2.13%	1 1.06%	
d. De 7 a 12 años	25 9.36%	14 10.85%	11 7.97%	12 12.77%	8 8.51%	
e. De 13 a 15 años	13 4.87%	11 8.53%	2 1.45%	11 11.70%	1 1.06%	
f. De 16 a 18 años	20 7.49%	5 3.88%	15 10.87%	5 5.32%	12 12.77%	
g. De 19 a 23 años	38 14.23%	17 13.18%	21 15.22%	15 15.96%	17 18.09%	
h. De 24 a 30 años	39 14.61%	16 12.40%	23 16.67%	15 15.96%	19 20.21%	
i. De 31 a 40 años	35 13.11%	18 13.95%	17 12.32%	16 17.02%	14 14.69%	
j. De 41 a 50 años	23 8.61%	11 8.53%	12 8.70%	11 11.70%	8 8.51%	
k. De 51 a 64 años	19 7.12%	7 5.43%	12 8.70%	3 3.19%	6 6.38%	
l. De 65 años y más	24 8.99%	12 9.30%	12 8.70%	4 4.26%	8 8.51%	
	267	129	138	94	94	

13. Total Madres 5
 Total Grupo Edad 79
 % Madres Solteras 6.329113

Tasa de Analfabetismo
 21.6102

14. Cuantos niños nacieron en la familia el año

Total	Total Femenino	Total Masculino	Total Niños 0-12	% Total Niños con Nacimientos	Promedio Edad
null	null	null	53	null	null

B. Salud

Anonaz 2

15. Quien atendio el parto (checks)

Enfermera	Partera	Medico	Ella Sola	El Marido	Otra
0	0	0	0	0	0

15. Quien atendio el parto

Enfermera	Partera	Medico	Ella Sola	El Marido	Otra
0	0	0	0	0	0

16. Hubo alguna muerte materna durante el

Respuesta	Total	%
No	55	98.21%
Si	1	1.79%

17. Planifica con su pareja

Respuesta	Total	%
No	27	48.21%
Si	29	51.79%

18. Tipo de metodo que usa

Tipo De	Total	%
DIU	1	1.79%
Inyeccion	16	28.57%
Ninguno	27	48.21%
Operacion	3	5.36%
Pastilla	8	14.29%
Preservativo	1	1.79%
Total	56	

18. Quien se Opera

Sexo	Total	%
Ambos	0	0.00%
Femenino	3	100.00%
Masculino	0	0.00%
Nade	0	0.00%
Total	3	

19. Ha muerto un menor el año

Total Masculino	Total Femenin
0	0

07 EL PARAISO
 0702 Alauca

Nombre Las Anonas 3
 Código
 Tipo Comunidad: Aldea

Total Encuestas: 56

20. Manifestaciones de Enfermedades

Tipo De Enfermedad	Total Manifestaciones	Masculino	Femenino	Asistencia Publica	Asistencia Privada	Asistencia Propia
a. Infecciones Respiratorias	1	0	1	1	0	0
b. Dengue Clásico	0	0	0	0	0	0
c. Paludismo	0	0	0	0	0	0
d. Dengue Hemorrágico	1	1	0	1	0	0
e. Chagas	0	0	0	0	0	0
f. Alcoholismo	1	1	0	0	0	1
h. Discapacidad en niños	1	0	1	1	0	0
i. Tuberculosis	0	0	0	0	0	0
j. Cáncer	0	0	0	0	0	0
k. Diarreas	0	0	0	0	0	0
l. De la piel	2	1	1	1	0	1
m. Otros	10	5	5	8	0	2
Total.	16	8	8	12	0	4

07 EL PARAISO
0702 Alauca

Nombre Las Anonas 4
Codigo
Tipo Comunidad: Aldea

Total Encuestas: 56

C. Vivienda

21. Tipo de Vivienda		
Respuesta	Total	%
Casa	56	100.0
Total	56	

22. Material de construcción de las paredes

Respuesta	Total	%
Adobe	48	85.71
Bahareque	4	7.14%
Bloque	4	7.14%
Total	56	

23. Tenencia de la vivienda

Tenencia	Total	%
Prestada	2	3.57
Propia totalmente pagada	54	96.4
Total	56	

24. Demanda de Vivienda Totalmente...

24.1 Repello Interno / Externo

	Total	%
RepelloExterno	38	52.05 %
RepelloInterno	35	47.95 %
Total	73	

25. Condiciones de la vivienda

Respuesta	Total	%
Buena	10	17.86%
Malta	22	39.29%
Regular	24	42.86%
Total	56	

26. Que utiliza para cocinar

Electricidad	0	0.00 %
Gas Volatil	0	0.00 %
Gas Kerosen	0	0.00 %
Lena	53	100.00 %
Eco Fogon	0	0.00 %
Total	53	

27. Cantidad de Piezas (sin contar Baño)

Cantidad	Total	%
1	7	12.50%
2	16	28.57%
3	16	28.57%
4	10	17.86%

29. Cantidad de Piezas Como Dormitorio

Cantidad	Total	%
1	24	42.86%
2	20	35.71%
3	10	17.86%
4	1	1.79%
9+	1	1.79%
Total	56	

30. Cuantas Familias Viven en la Casa

Cantidad	Total	%
0	2	3.57%
1	40	71.43%
2	11	19.64%
3	3	5.36%
Total	56	

31. Ha Emigrado un Miembro de su Hogar

Respuesta	Total
No	55
Si	1

07 EL PARAISO
0702 Alauca

Nombre Las Anonas 5
Codigo
Tipo Comunidad: Aldea

Total Encuestas: 56

D. Seguridad

32. Violencia intrafamiliar en el Barrio

Respuesta	Cantidad Casos	Total Respuestas	%
No	0	56	100.00

33. Violencia en su familia

Respuesta	Cantidad Casos	Total Respuestas	%
No	0	56	100.00

07 EL PARAISO
0702 Alauca

Nombre Las Anonas ^b
Codigo
Tipo Comunidad: Aldea

Total Encuestas: 56

E. Educacion

Personas que No
Estudian(5a23años) 45

34. Total Personas en Edad
Escolar 101

34-1. Educacion sexo

Sexo	Total	%
Femenino	51	50.50%
Masculino	50	49.50%
Total	101	

34-3. Educacion por Grado

Respuesta	Total	%
1	9	8.91%
2	6	5.94%
3	5	4.95%
4	5	4.95%
5	4	3.96%
6	17	16.83%
B	32	31.68%
D	15	14.85%
PE	4	3.96%
Sin Escolaridad	3	2.97%
U	1	0.99%
Total	101	

34-2. Total Educacion Edad

Rango de edades	Total	%
c. De 5 a 6 años	6	5.94%
d. De 7 a 12 años	25	24.75%
e. De 13 a 15 años	12	11.88%
f. De 16 a 18 años	23	22.77%
g. De 19 a 23 años	35	34.65%
Total	101	

34-4. Quienes estan estudiando

Respuesta	Total	%
No	45	44.55%
Si	56	55.45%
Total	101	

07 EL PARAISO
0702 Alauca

Nombre Las Anonas 7
Codigo
Tipo Comunidad: Aldea

Total Encuestas: 56

F. Fuerza de Trabajo e Ingresos

35. Total Personas En Edad de Trabajar

221

35-1. Ultimo Año Cursado

Respuesta	Total	%
a. 0	56	25.34
b. 1	12	5.43%
c. 2	6	2.71%
d. 3	18	8.14%
e. 4	5	2.26%
f. 5	13	5.88%
g. 6	54	24.43
h. 7	5	2.26%
i. 8	3	1.36%
j. 9	9	4.07%
k. 10	3	1.36%
l. 11	10	4.52%
m. 12	25	11.31
n. 13	1	0.45%
p. 15	1	0.45%
Total	221	

35-1. Ultimo Año Cursado(Femenino)

Respuesta	Total	%
a. 0	25	25.00

35-1. Ultimo Año Cursado(Masculino)

Respuesta	Total	%
a. 0	31	25.62
b. 1	7	5.79%
c. 2	4	3.31%
d. 3	8	6.61%
e. 4	3	2.48%
f. 5	9	7.44%
g. 6	27	22.31
h. 7	2	1.65%
i. 8	1	0.83%
j. 9	8	6.61%
k. 10	2	1.65%
l. 11	5	4.13%
m. 12	13	10.74
p. 15	1	0.83%
Total	121	

35-2. Fuerza de Trabajo Sexo

Respuesta	Total	%
F	100	45.25%
M	121	54.75%
Total	221	

35-3. Fuerza de Trabajo Estado Civil

35-4. Fuerza de Trabajo Edad(Femenino)

Rango de Edades	Total	%
d. De 7 a 12 años	5	5.00 %
e. De 13 a 15 años	11	11.00 %
f. De 16 a 18 años	7	7.00 %
g. De 19 a 23 años	13	13.00 %
h. De 24 a 30 años	16	16.00 %
i. De 31 a 40 años	17	17.00 %
j. De 41 a 50 años	12	12.00 %
k. De 51 a 64 años	9	9.00 %
l: De 65 años y mas	10	10.00 %
Total	100	

35-4. Fuerza de Trabajo Edad(Masculino)

Rango de Edades	Total	%
d. De 7 a 12 años	6	4.96 %
e. De 13 a 15 años	2	1.65 %
f. De 16 a 18 años	15	12.40 %
g. De 19 a 23 años	22	18.18 %
h. De 24 a 30 años	22	18.18 %
i. De 31 a 40 años	19	15.70 %
j. De 41 a 50 años	9	7.44 %
k. De 51 a 64 años	14	11.57 %
l: De 65 años y mas	12	9.92 %
Total	121	

35-5. Ver Anexo

35-6. Ver Anexo

Anomas 7-1

m. 12	25	11.31
n. 13	1	0.45%
p. 15	1	0.45%
Total	221	

35-1. Ultimo Año Cursado(Femenino)

Respuesta	Total	%
a. 0	25	25.00
b. 1	5	5.00%
c. 2	2	2.00%
d. 3	10	10.00
e. 4	2	2.00%
f. 5	4	4.00%
g. 6	27	27.00
h. 7	3	3.00%
i. 8	2	2.00%
j. 9	1	1.00%
k. 10	1	1.00%
l. 11	5	5.00%
m. 12	12	12.00
n. 13	1	1.00%
Total	100	

35-2. Fuerza de Trabajo Sexo

Respuesta	Total	%
F	100	45.25%
M	121	54.75%
Total	221	

35-3. Fuerza de Trabajo Estado Civil

Estado Civil	Total	%
Casado	26	11.76%
Divorciado	1	0.45%
Soltero	112	50.68%
Union Libre	82	37.10%
Total	221	

35-4. Fuerza de Trabajo Edad

Rango de Edades	Total	%
d. De 7 a 12 años	11	4.98%
e. De 13 a 15 años	13	5.88%
f. De 16 a 18 años	22	9.95%
g. De 19 a 23 años	35	15.84%
h. De 24 a 30 años	38	17.19%
i. De 31 a 40 años	36	16.29%
j. De 41 a 50 años	21	9.50%
k. De 51 a 64 años	23	10.41%
l. De 65 años y mas	22	9.95%
Total	221	

Rango de Edades	Total	%
d. De 7 a 12 años	6	4.96%
e. De 13 a 15 años	2	1.65%
f. De 16 a 18 años	15	12.40%
g. De 19 a 23 años	22	18.18%
h. De 24 a 30 años	22	18.18%
i. De 31 a 40 años	19	15.70%
j. De 41 a 50 años	9	7.44%
k. De 51 a 64 años	14	11.57%
l. De 65 años y mas	12	9.92%
Total	121	

35-5. Ver Anexo

35-6. Ver Anexo

35-7. Trabaja Actualmente

Respuesta	Total	%
No	122	55.20
Si	99	44.80
Total	221	

07 EL PARAISO
0702 Alauca

Nombre Las Anonas 8
Codigo
Tipo Comunidad: Aldea

Total Encuestas: 56

F. Fuerza de Trabajo e Ingresos (Cont.)

35-8. Fuerza de Trabajo Ingresos Mensuales (Lps.) de Personas

Ingreso	Total	%
1. <1000	18	19.15%
b. >= 1000 y < 2000	61	64.89%
c. >= 2000 y < 4000	8	8.51%
d. >= 2000 y < 4000	3	3.19%
e. >= 2000 y < 4000	4	4.26%
Total	94	

35-8. Fuerza de Trabajo Ingresos Mensuales (Lps.) Femenino

Ingreso	Total	%
1. <1000	11	84.62%
b. >= 1000 y < 2000	2	15.38%
Total	13	

35-8. Fuerza de Trabajo Ingresos Mensuales (Lps.) Masculino

Ingreso	Total	%
1. <1000	7	8.64%
b. >= 1000 y < 2000	59	72.84%
c. >= 2000 y < 4000	8	9.88%

37. Recibe Remesas

Respuesta	Total	%
No	56	100.00%
Total	56	

41-3. Trabaja Tierra Propia Sexo

Respuesta	Total	%
Masculino	26	
Femenino	0	
Total	26	

42-1. Tipo Tenencia de Tierra

Respuesta	Total	%
Aquilada	12	21.43
No Tiene	14	25.00
Prestada	13	23.21
Propia Pagando	1	1.79%
Propia Totalmente	16	28.57
Total	56	

39. Total Ingresos Mensuales Familiares(Personas)

Respuesta	Total	%
a: Menor a 1000.00	16	30.19%
b: 1001 - 2000	21	39.62%
c: 2001 - 4000	7	13.21%
d: 4001 - 8000	4	7.55%
e: 8001 - 12000	4	7.55%
f: 12001 - 20000	1	1.89%
Total	53	

42-2. Dominio Tipo Tenencia de Tierra

Respuesta	Total	%
No Aplica	40	71.43%
Pleno	10	17.86%
Uti	6	10.71%
Total	56	

40. Tiempo de Alimentos

43. Producen su Propio Alimento

Respuesta	Total	%
No	15	25.79
Si	41	74.21

07 EL PARAISO
0702 Alauca

Nombre Las Anonas 9
Codigo
Tipo Comunidad: Aldea

Total Encuestas: 56

G. Participacion y Expectativas

Total Participacion en Organizaciones

46. Hombres	47. Mujeres
1	1

46. Hombres en Organizaciones		
Cantidad	Total	%
0	0	0.00%
1	1	100.00%
Total	1	

47. Mujeres en Organizaciones		
Mujeres	Total	%
0	0	0.00%
1	1	100.00%
Total	1	

Anonas

9-1

f: 12001 - 20000	1	1.89%
Total	53	

Total	56
-------	----

35.8. Fuerza de Trabajo Ingresos Mensuales (Lps.) Masculino

Ingreso	Total	%
1. < 1000	7	8.64%
b. >= 1000 y < 2000	59	72.84%
c. >= 2000 y < 4000	8	9.88%
d. >= 2000 y < 4000	3	3.70%
e. >= 2000 y < 4000	4	4.94%
Total	81	

40. Tiempo de Alimentos

Respuesta	Total	%
1 tiempo	2	3.57%
2 tiempos	11	19.64%
3 tiempos	40	71.43%
SR	3	5.36%
Total	56	

43. Producen su Propio Alimento

Respuesta	Total	%
No	15	26.79%
Si	41	73.21%
Total	56	

36. Familia que ha obtenido algun prestamo

Respuesta	Total	%
No	56	100.00%
Total	56	

41-1. Trabaja Tierra Propia

Respuesta	Total	%
No	16	28.57%
Si	40	71.43%
Total	56	

44. Producen alimento para autoconsumo

Respuesta	Total	%
No	19	33.93%
Si	37	66.07%
Total	56	

36-1. Sexo de quien ha obtenido prestamo

Masculino	Femenino
0	0

41-2. Miembros Trabajando Tierra

Total	Masculino	Femenino
26	0	26

45. Excedente de Alimentos para la Venta

Respuesta	Total	%
No	55	98.21%
Si	1	1.79%
Total	56	

Aronas 9-2

2-1. Dias que recibe agua de pozo		
Respuesta	Total	%
0	54	96.43%
7	2	3.57%
Total		56

3. Acarrea agua de rio o quebrada		
Respuesta	Total	%
No	43	76.79%
Si	13	23.21%
Total		56

3-1. Dias a la semana que acarrea agua de rio o quebrada		
Respuesta	Total	%
0	43	76.79%
2	2	3.57%
7	11	19.64%
Total		56

llave publica o fuente		
Respuesta	Total	%
0	47	83.93%
3	1	1.79%
7	8	14.29%
Total		56

6. Reservorio de Agua Lluvia		
Respuesta	Total	%
No	55	98.21
Si	1	1.79
Total		56

6-1. Dias que recibe agua del		
Respuesta	Total	%
0	55	98.21
3	1	1.79%
Total		56

10-1. Dias a la semana que recibe recoleccion de basura		
Respuesta	Total	%
0	22	39.29
1	2	3.57%
2	11	19.64
3	12	21.43
4	1	1.79%
5	1	1.79%
7	7	12.50
Total		56

11. Aseo de calles		
Respuesta	Total	%
No	52	92.86%
Si	4	7.14%
Total		56

11. Dias a la semana que recibe aseo de calles		
Respuesta	Total	%
0	52	92.86
1	2	3.57%
2	1	1.79%
3	1	1.79%
Total		56

07 EL PARAISO
0702 Alauca

Nombre Las Anonas 10
Codigo
Tipo Comunidad: Aldea

Total Encuestas: 56

H. Servicios Publicos

1. Agua de pozo propio		
Respuesta	Total	%
No	54	96.43
Si	2	3.57%
Total		56

1-1. Dias que Recibe Agua de Pozo		
Respuesta	Total	%
0	54	96.43%
7	2	3.57%
Total		56

2. Agua domiciliar de pozo		
Respuesta	Total	%
No	54	96.43
Si	2	3.57%
Total		56

4. Agua Domiciliar por Acueducto		
Respuesta	Total	%
No	18	32.14
Si	38	67.86
Total		56

4-1. Dias a la semana que recibe agua domiciliar por acueducto		
Respuesta	Total	%
0	18	32.14%
3	2	3.57%
5	1	1.79%
6	3	5.36%
7	32	57.14%
Total		56

5. Llave publica o Fuente		
Respuesta	Total	%
No	47	83.93
Si	9	16.07
Total		56

7. Servicio Sanitario		
Respuesta	Total	%
No	40	71.43
Si	16	28.57
Total		56

8. Letrina		
Respuesta	Total	%
No	42	75.00%
Si	14	25.00%
Total		56

9. Usa la letrina		
Respuesta	Total	%
No	47	83.93
Si	9	16.07
Total		56

10. Recoleccion de basura		
Respuesta	Total	%
No	22	39.29
Si	34	60.71
Total		56

07 EL PARAISO
0702 Alauca

Nombre Las Anonas 11
Codigo
Tipo Comunidad: Aldea

Total Encuestas: 56

12. Energia electrica domiciliar		
Respuesta	Total	%
No	23	41.07
Si	33	58.93
Total	56	

15. Alumbrado publico		
Respuesta	Total	%
No	40	71.43
Si	16	28.57
Total	56	

13. Telefono (Hondutel)		
Respuesta	Total	%
No	56	100.00
Total	56	

16. Mantenimiento de Calles		
Respuesta	Total	%
No	40	71.43
Si	16	28.57
Total	56	

14. Telefono (Celular)		
Respuesta	Total	%
No	18	32.14
Si	38	67.86
Total	56	

16-1. Dias a la semana que recibe mantenimiento de calles		
Respuesta	Total	%
0	53	94.64
1	3	5.36%
Total	56	

FRECUENCIA SIMPLE DE LAS JAGUAS

Reporte de Frecuencia Simple

07 EL PARAISO Nombre Las Jaguas
 0702 Alauca Codigo Total Encuestas: 30
 Tipo Comunidad: Aldea

A. Demografico

12. Clasificación Por Rangos de Edades

Rango Edades	Cantidad Personas	Femenino	Masculino	Leer Escribir Femenino	Leer Escribir Masculino	Total Personas no saben leer ni Escribir
a. Menor de 1 año	1 0.69%	1 1.39%	0 0.00%	0 0.00%	0 0.00%	22
b. De 1 a 4 años	12 8.28%	5 6.94%	7 9.59%	0 0.00%	0 0.00%	
c. De 5 a 6 años	6 4.14%	2 2.78%	4 5.48%	2 3.17%	3 5.00%	
d. De 7 a 12 años	15 10.34%	6 8.33%	9 12.33%	6 9.52%	8 13.33%	
e. De 13 a 15 años	12 8.28%	7 9.72%	5 6.85%	7 11.11%	5 8.33%	
f. De 16 a 18 años	7 4.83%	5 6.94%	2 2.74%	5 7.94%	2 3.33%	
g. De 19 a 23 años	14 9.66%	5 6.94%	9 12.33%	5 7.94%	9 15.00%	
h. De 24 a 30 años	16 11.03%	9 12.50%	7 9.59%	9 14.29%	5 8.33%	
i. De 31 a 40 años	13 8.97%	9 12.50%	4 5.48%	9 14.29%	3 5.00%	
j. De 41 a 50 años	22 15.17%	9 12.50%	13 17.81%	9 14.29%	13 21.67%	
k. De 51 a 64 años	17 11.72%	7 9.72%	10 13.70%	7 11.11%	9 15.00%	
l. De 65 años y más	10 6.90%	7 9.72%	3 4.11%	4 6.35%	3 5.00%	
	145	72	73	63	60	

13. Total Madres 4
 Total Grupo Edad 49
 % Madres Solteras 8.163265
 Tasa de Analfabetismo 6.3492

14. Cuantos niños nacieron en la familia el año
 Total Total Femenino Total Masculino Total Niños 0-12 % Total Niños con Nacimientos Promedio Edad
 null null null 33 null null

B. Salud

15. Quien atendio el parto (checks)

Enfermera	Partera	Medico	Ella Sola	El Marido	Otra
0	0	0	0	0	0

15. Quien atendio el parto

Enfermera	Partera	Medico	Ella Sola	El Marido	Otra
0	0	0	0	0	0

16. Hubo alguna muerte materna durante el

Respuesta	Total	%
No	30	100.00

17. Planifica con su pareja

Respuesta	Total	%
No	18	60.00%
Si	12	40.00%

18. Tipo de metodo que usa

Tipo De	Total	%
Inyeccion	4	13.33%
Ninguno	18	60.00%
Operacion	2	6.67%
Pastilla	6	20.00%
Total	30	

18. Quien se Opera

Sexo	Total	%
Ambos	0	0.00%
Femenino	2	100.00%
Masculino	0	0.00%
Nadie	0	0.00%
Total	2	

19. Ha muerto un menor el año

Total Masculino	Total Femenino
0	0

07 EL PARAISO
0702 Alauca

Nombre Las Jaguas
Codigo
Tipo Comunidad: Aldea

Total Encuestas: 30

20. Manifestaciones de Enfermedades

Tipo De Enfermedad	Total Manifestaciones	Masculino	Femenino	Asistencia Publica	Asistencia Privada	Asistencia Propia
a. Infecciones Respiratorias	4 15.38%	2 20.00%	2 12.50%	4 17.39%	0 0.00%	0
b. Dengue Clásico	4 15.38%	2 20.00%	2 12.50%	3 13.04%	1 33.33%	0
c. Paludismo	1 3.85%	1 10.00%	0 0.00%	1 4.35%	0 0.00%	0
d. Dengue Hemorrágico	0 0.00%	0 0.00%	0 0.00%	0 0.00%	0 0.00%	0
e. Chagas	0 0.00%	0 0.00%	0 0.00%	0 0.00%	0 0.00%	0
f. Alcoholismo	0 0.00%	0 0.00%	0 0.00%	0 0.00%	0 0.00%	0
h. Discapacidad en niños	0 0.00%	0 0.00%	0 0.00%	0 0.00%	0 0.00%	0
i. Tuberculosis	0 0.00%	0 0.00%	0 0.00%	0 0.00%	0 0.00%	0
j. Cancer	0 0.00%	0 0.00%	0 0.00%	0 0.00%	0 0.00%	0
k. Diarreas	5 19.23%	2 20.00%	3 18.75%	5 21.74%	0 0.00%	0
l. De la piel	1 3.85%	0 0.00%	1 6.25%	1 4.35%	0 0.00%	0
m. Otros	11 42.31%	3 30.00%	8 50.00%	9 39.13%	2 66.67%	0
Total	26	10	16	23	3	0

C. Vivienda

21. Tipo de Vivienda		
Respuesta	Total	%
Casa	30	100.0
Total	30	

22. Material de construcción de las paredes

Respuesta	Total	%
Adobe	25	83.33
Bloque	5	16.67
Total	30	

23. Tenencia de la vivienda

Tenencia	Total	%
Aquilada	1	3.33
Prestada	8	26.5
Propia pagando	1	3.33
Propia totalmente pagada	20	66.5
Total	30	

23. Dominio Vivienda Totalmente

Dominio	Total	%
Escritura	9	45.00%
Pleno	4	20.00%
Uti	7	35.00%
Total	20	

24.1 Repello Interno / Externo

	Total	%
RepelloExtem	16	55.17%
RepelloInterno	13	44.83%
Total	29	

25 Condiciones de la vivienda

Respuesta	Total	%
Buena	12	40.00%
Maia	4	13.33%
Regular	14	46.67%
Total	30	

26. Que utiliza para cocinar

	Total	%
Electricidad	0	0.00%
Gas Volatil	1	3.45%
Gas Kerosen	0	0.00%
Lena	28	96.55%
Eco Fogon	0	0.00%
Total	29	

27. Cantidad de Piezas (sin contar Baño)

Cantidad	Total	%
1	1	3.33%
2	1	3.33%
3	8	26.67%
4	9	30.00%
5	5	16.67%
6	3	10.00%
7	1	3.33%
8	1	3.33%
9+	1	3.33%
Total	30	

29. Cantidad de Piezas Como Dormitorio

Cantidad	Total	%
1	6	20.00%
2	14	46.67%
3	7	23.33%
4	2	6.67%
8	1	3.33%
Total	30	

30. Cuantas Familias Viven en la Casa

Cantidad	Total	%
1	25	83.33%
2	4	13.33%
3	1	3.33%
Total	30	

31. Ha Emigrado un Miembro de su Hogar

Respuesta	Total
No	27
Si	3
Total	30

31. Cantidad de Personas Migrantes

Total	Masculino	Femenino

23. Tenencia de la vivienda		
Tenencia	Total	%
Aquilada	1	3.33
Prestada	8	26.6
Propia pagando	1	3.33
Propia totalmente pagada	20	66.6
Total	30	

23. Dominio Vivienda Totalmente		
Dominio	Total	%
Escritura	9	45.00%
Pleno	4	20.00%
Uti	7	35.00%
Total	20	

23. Dueños Vivienda Totalmente		
Sexo	Total	%
Ambos	3	15.00%
Femenino	3	15.00%
Masculino	14	70.00%
Total	20	

24. Problemas de la vivienda		
No Tiene Repello	18	23.38 %
No Tiene Repello Externo	16	20.78 %
No Tiene Interno	13	16.88 %
Piso De Tierra	10	12.99 %
Falsa Cielo Falso	3	3.90 %
Problemas Estructurales	1	1.30 %
Techo Mal Estado	6	7.79 %
Ninguno	10	12.99 %
Total	77	

27. Cantidad de Piezas (sin contar Baño)		
Cantidad	Total	%
1	1	3.33%
2	1	3.33%
3	8	26.67%
4	9	30.00%
5	5	16.67%
6	3	10.00%
7	1	3.33%
8	1	3.33%
9+	1	3.33%
Total	30	

27. Cantidad de Piezas (sin contar Baño)

Cantidad	Total	%
1	1	3.33%
2	1	3.33%
3	8	26.67%
4	9	30.00%
5	5	16.67%
6	3	10.00%
7	1	3.33%
8	1	3.33%
9+	1	3.33%
Total	30	

28. Cantidad Baños		
Cantidad	Total	%
0	11	36.67%
1	18	60.00%
2	1	3.33%
Total	30	

31. Ha Emigrado un Miembro de su Hogar

Respuesta	Total
No	27
Si	3
Total	30

31. Cantidad de Personas Migrantes

Total	Masculino	Femenino
3	3	0

31. Cantidad Migrantes Dentro y Fuera

Dentro del Pais	Fuera del Pais
2	1

07 EL PARAISO Nombre Las Jaguas
 0702 Alauca Codigo Total Encuestas: 30
 Tipo Comunidad: Aldea

D. Seguridad

32. Violencia intrafamiliar en el Barrio				33. Violencia en su familia			
Respuesta	Cantidad Casos	Total Respuestas	%	Respuesta	Cantidad Casos	Total Respuestas	%
No	0	30	100.00	No	0	30	100.00

07 EL PARAISO Codigo Total Encuestas: 30
 0702 Alauca Tipo Comunidad: Aldea

E. Educacion

34. Total Personas en Edad Escolar			34.3. Educacion por Grado		
Personas que No Estudian(5a23años)	Cantidad	%	Respuesta	Total	%
	12		1	4	8.33%
			2	4	8.33%
			3	6	12.50
			4	2	4.17%
			5	2	4.17%
			6	6	12.50
			B	14	29.17
			D	5	10.42
			PE	2	4.17%
			U	3	6.25%
			Total	48	

34-2. Total Educacion Edad

Rango de edades	Total	%
c. De 5 a 6 años	6	12.50%
d. De 7 a 12 años	13	27.08%
e. De 13 a 15 años	11	22.92%
f. De 16 a 18 años	7	14.58%
g. De 19 a 23 años	11	22.92%
Total	48	

34.4. Quienes estan estudiando

Respuesta	Total	%
No	12	25.00
S	36	75.00
Total	48	

F. Fuerza de Trabajo e Ingresos

35. Total Personas En Edad de Trabajar

107

35-1. Ultimo Año Cursado

Respuesta	Total	%
a. 0	7	6.54%
b. 1	4	3.74%
c. 2	6	5.61%
d. 3	6	5.61%
e. 4	7	6.54%
f. 5	4	3.74%
g. 6	36	33.64%
h. 7	1	0.93%
i. 8	7	6.54%
j. 9	3	2.80%
k. 10	1	0.93%
m. 12	18	16.82%
n. 13	2	1.87%
o. 14	1	0.93%
p. 15	1	0.93%
q. 16	2	1.87%
r. 17	1	0.93%
Total	107	

35-1. Ultimo Año Cursado(Femenino)

Respuesta	Total	%
a. 0	5	9.43%
b. 1	1	1.89%
c. 2	1	1.89%
d. 3	3	5.66%
e. 4	4	7.55%
f. 5	1	1.89%
g. 6	20	37.74%

35-1. Ultimo Año Cursado(Masculino)

Respuesta	Total	%
a. 0	2	3.70%
b. 1	3	5.56%
c. 2	5	9.26%
d. 3	3	5.56%
e. 4	3	5.56%
f. 5	3	5.56%
g. 6	16	29.63%
h. 7	1	1.85%
i. 8	4	7.41%
j. 9	1	1.85%
k. 10	1	1.85%
m. 12	10	18.52%
p. 15	1	1.85%
q. 16	1	1.85%
Total	54	

35-2. Fuerza de Trabajo Sexo

Respuesta	Total	%
F	53	49.53%
M	54	50.47%
Total	107	

35-3. Fuerza de Trabajo Estado Civil

Estado Civil	Total	%
Casado	32	29.91%
Soltero	44	41.12%
Union Libre	31	28.97%
Total	107	

35-4. Fuerza de Trabajo Edad(Femenino)

Rango de Edades	Total	%
d. De 7 a 12 años	1	1.89%
e. De 13 a 15 años	5	9.43%
f. De 16 a 18 años	5	9.43%
g. De 19 a 23 años	5	9.43%
h. De 24 a 30 años	8	15.09%
i. De 31 a 40 años	8	15.09%
j. De 41 a 50 años	9	16.98%
k. De 51 a 64 años	5	9.43%
l. De 65 años y mas	7	13.21%
Total	53	

35-4. Fuerza de Trabajo Edad(Masculino)

Rango de Edades	Total	%
d. De 7 a 12 años	2	3.70%
e. De 13 a 15 años	5	9.26%
f. De 16 a 18 años	2	3.70%
g. De 19 a 23 años	7	12.96%
h. De 24 a 30 años	9	16.67%
i. De 31 a 40 años	4	7.41%
j. De 41 a 50 años	13	24.07%
k. De 51 a 64 años	8	14.81%
l. De 65 años y mas	4	7.41%
Total	54	

35-5. Ver Anexo

35-6. Ver Anexo

35-7. Trabaja Actualmente

Respuesta	Total	%
No	58	54.21%
Si	49	45.79%

35-1. Ultimo Año Cursado(Femenino)

Respuesta	Total	%
a. 0	5	9.43%
b. 1	1	1.89%
c. 2	1	1.89%
d. 3	3	5.66%
e. 4	4	7.55%
f. 5	1	1.89%
g. 6	20	37.74
i. 8	3	5.66%
j. 9	2	3.77%
m. 12	8	15.09
n. 13	2	3.77%
o. 14	1	1.89%
q. 16	1	1.89%
r. 17	1	1.89%
Total	53	

35 2. Fuerza de Trabajo Sexo

Respuesta	Total	%
F	53	49.53%
M	54	50.47%
Total	107	

35-3. Fuerza de Trabajo Estado Civil

Estado Civil	Total	%
Casado	32	29.91%
Soltero	44	41.12%
Union Libre	31	28.97%
Total	107	

35 4. Fuerza de Trabajo Edad

Rango de Edades	Total	%
d. De 7 a 12 años	3	2.80%
e. De 13 a 15 años	10	9.35%
f. De 16 a 18 años	7	6.54%
g. De 19 a 23 años	12	11.21%
h. De 24 a 30 años	17	15.89%
i. De 31 a 40 años	12	11.21%
j. De 41 a 50 años	22	20.56%
k. De 51 a 64 años	13	12.15%
l. De 65 años y mas	11	10.28%
Total	107	

i. De 31 a 40 años	4	7.41 %
j. De 41 a 50 años	13	24.07 %
k. De 51 a 64 años	8	14.81 %
l. De 65 años y mas	4	7.41 %
Total	54	

35-5. Ver Anexo

35-6. Ver Anexo

35-7.Trabaja Actualmente

Respuesta	Total	%
No	58	54.21
Si	49	45.79
Total	107	

F. Fuerza de Trabajo e Ingresos (Cont.)

35-8. Fuerza de Trabajo Ingresos Mensuales (Lps.) de Personas

Ingreso	Total	%
1. <1000	6	12.50%
b. >= 1000 y < 2000	29	60.42%
c. >= 2000 y < 4000	8	16.67%
d. >= 2000 y < 4000	2	4.17%
e. >= 2000 y < 4000	2	4.17%
f. >= 2000 y < 4000	1	2.08%
Total	48	

35-8. Fuerza de Trabajo Ingresos Mensuales (Lps.)Femenino

Ingreso	Total	%
1. <1000	5	71.43%
d. >= 2000 y < 4000	1	14.29%
f. >= 2000 y < 4000	1	14.29%
Total	7	

35-8. Fuerza de Trabajo Ingresos Mensuales (Lps.)Masculino

Ingreso	Total	%
1. <1000	1	2.44%
b. >= 1000 y < 2000	29	70.73%
c. >= 2000 y < 4000	8	19.51%
d. >= 2000 y < 4000	1	2.44%
e. >= 2000 y < 4000	2	4.88%
Total	41	

37. Recibe Remesas

Respuesta	Total	%
No	28	93.33%
Si	1	3.33%
SR	1	3.33%
Total	30	

38. Rango de Remesas

Respuesta	Total	%
2000.01 y mas	1	50.00%
SR	1	50.00%
Total	2	

39. Total Ingresos Mensuales Familiares(Personas)

Respuesta	Total	%
a: Menor a 1000.00	7	25.00%
b: 1001 - 2000	9	32.14%
c: 2001 - 4000	7	25.00%
d: 4001 - 8000	1	3.57%
e: 8001 - 12000	1	3.57%
f: 12001 - 20000	2	7.14%
SR	1	3.57%
Total	28	

40. Tiempo de Alimentos

Respuesta	Total	%
2 tiempos	2	6.67%
3 tiempos	26	86.67%
SR	2	6.67%
Total	30	

41-3. Trabaja Tierra Propia Sexo

Respuesta	Total	%
Masculino	14	
Femenino	0	
Total	14	

42-1. Tipo Tenencia de Tierra

Respuesta	Total	%
Aquilada	2	6.67%
No Tiene	2	6.67%
Prestada	12	40.00%
Propia Pagando	1	3.33%
Propia Totalmente	12	40.00%
SR	1	3.33%
Total	30	

42-2. Dominio Tipo Tenencia de Tierra

Respuesta	Total	%
No Aplica	17	56.67%
Pleno	1	3.33%
SR	1	3.33%
Util	11	36.67%
Total	30	

43. Producen su Propio Alimento

Respuesta	Total	%
No	3	10.00%
Si	26	86.67%
SR	1	3.33%
Total	30	

35-8. Fuerza de Trabajo Ingresos Mensuales (Lps.) Masculino

Ingreso	Total	%
1. < 1000	1	2.44%
b. >= 1000 y < 2000	29	70.73%
c. >= 2000 y < 4000	8	19.51%
d. >= 2000 y < 4000	1	2.44%
e. >= 2000 y < 4000	2	4.88%
Total	41	

36. Familia que ha obtenido algun prestamo

Respuesta	Total	%
No	26	86.67%
Si	3	10.00%
SR	1	3.33%
Total	30	

36-1. Sexo de quien ha obtenido prestamo

Masculino	Femenino
1	1

Total 28

40. Tiempo de Alimentos

Respuesta	Total	%
2 tiempos	2	6.67%
3 tiempos	26	86.67%
SR	2	6.67%
Total	30	

41-1. Trabaja Tierra Propia

Respuesta	Total	%
No	3	10.00%
Si	26	86.67%
SR	1	3.33%
Total	30	

41-2. Miembros Trabajando Tierra

Total	Masculino	Femenino
14	0	14

Total 30

43. Producen su Propio Alimento

Respuesta	Total	%
No	3	10.00
Si	26	86.67
SR	1	3.33%
Total	30	

44. Producen alimento para autoconsumo

Respuesta	Total	%
No	5	16.67%
Si	24	80.00%
SR	1	3.33%
Total	30	

45. Excedente de Alimentos para la Venta

Respuesta	Total	%
No	19	63.33%
Si	10	33.33%
SR	1	3.33%
Total	30	

G. Participacion y Expectativas

Total Participacion en Organizaciones

46. Hombres	47. Mujeres
4	1

46. Hombres en Organizaciones

Cantidad	Total	%
0	0	0.00%
1	4	100.00%
Total	4	

47. Mujeres en Organizaciones

Mujeres	Total	%
0	0	0.00%
1	1	100.00%
Total	1	

H. Servicios Publicos

1. Agua de pozo propio		
Respuesta	Total	%
0	1	3.33%
No	24	80.00
Si	5	16.67
Total		30

1-1. Dias que Recibe Agua de Pozo		
Respuesta	Total	%
0	25	83.33%
3	1	3.33%
7	4	13.33%
Total		30

2. Agua domiciliar de pozo		
Respuesta	Total	%
0	1	3.33%
No	8	26.67
Si	21	70.00
Total		30

2-1. Dias que recibe agua de pozo		
Respuesta	Total	%
0	10	33.33%
1	1	3.33%
4	1	3.33%
7	18	60.00%
Total		30

4. Agua Domiciliar por Acueducto		
Respuesta	Total	%
0	1	3.33%
No	29	96.67
Total		30

4-1. Dias a la semana que recibe agua domiciliar por acueducto		
Respuesta	Total	%
0	30	100.00%
Total		30

5. Llave publica o Fuente		
Respuesta	Total	%
0	2	6.67%
No	28	93.33
Total		30

5-1. Dias a la semana que recibe agua de llave publica o fuente		
Respuesta	Total	%
0	30	100.00%
Total		30

7. Servicio Sanitario		
Respuesta	Total	%
0	1	3.33%
No	23	76.67
Si	6	20.00
Total		30

8. Letrina		
Respuesta	Total	%
0	1	3.33%
No	4	13.33%
Si	25	83.33%
Total		30

9. Usa la letrina		
Respuesta	Total	%
0	1	3.33%
No	15	50.00
Si	14	46.67
Total		30

10. Recoleccion de basura		
Respuesta	Total	%
0	1	3.33%
No	12	40.00
Si	17	56.67
Total		30

10-1. Dias a la semana que recibe recoleccion de basura		
Respuesta	Total	%
0	13	43.33
1	1	3.33%
2	1	3.33%
3	9	30.00
5	1	3.33%
7	5	16.67
Total		30

		3.33%
4	1	3.33%
7	18	60.00%
Total	30	

3. Acarrea agua de río o quebrada

Respuesta	Total	%
0	1	3.33%
No	27	90.00%
Si	2	6.67%
Total	30	

3-1. Dias a la semana que acarrea agua de río o quebrada

Respuesta	Total	%
0	28	93.33%
7	2	6.67%
Total	30	

		100.00%
Total	30	

6. Reservoirio de Agua Lluvia

Respuesta	Total	%
0	1	3.33
No	20	66.67
Si	9	30.00
Total	30	

6-1. Dias que recibe agua del

Respuesta	Total	%
0	23	76.67
3	7	23.33
Total	30	

0	13	43.33
1	1	3.33%
2	1	3.33%
3	9	30.00
5	1	3.33%
7	5	16.67
Total	30	

11. Aseo de calles

Respuesta	Total	%
0	1	3.33%
No	22	73.33%
Si	7	23.33%
Total	30	

11. Dias a la semana que recibe aseo de calles

Respuesta	Total	%
0	23	76.67
1	1	3.33%
2	3	10.00
3	1	3.33%
5	1	3.33%
7	1	3.33%
Total	30	

07 EL PARAISO
0702 Alauca

Nombre Las Jaguas
Codigo
Tipo Comunidad: Aldea

Total Encuestas: 30

12. Energia electrica domiciliar		
Respuesta	Total	%
0	1	3.33%
No	29	96.67
Total	30	

15. Alumbrado publico		
Respuesta	Total	%
0	1	3.33%
No	28	93.33
Si	1	3.33%
Total	30	

13. Telefono (Hondutel)		
Respuesta	Total	%
0	1	3.33%
No	29	96.67
Total	30	

16. Mantenimiento de Calles		
Respuesta	Total	%
0	1	3.33
No	28	93.33
Si	1	3.33
Total	30	

14. Telefono (Celular)		
Respuesta	Total	%
0	1	3.33%
No	7	23.33
Si	22	73.33
Total	30	

16-1. Dias a la semana que recibe mantenimiento de calles		
Respuesta	Total	%
0	27	90.00
1	2	6.67%
3	1	3.33%
Total	30	

FRECUENCIA SIMPLE DE CHICHIGUA

Reporte de Frecuencia Simple

07 EL PARAISO Nombre La Chichigua 1
 0702 Alauca Codigo Total Encuestas: 112
 Tipo Comunidad: Aldea

A. Demografico

12. Clasificación Por Rangos de Edades

Rango Edades	Cantidad Personas	Femenino	Masculino	Leer Escribir Femenino	Leer Escribir Masculino	Total Personas no saben leer ni Escribir
a. Menor de 1 año	13 2.52%	8 3.25%	5 1.86%	0 0.00%	0 0.00%	88
b. De 1 a 4 años	42 8.16%	22 8.94%	20 7.43%	0 0.00%	0 0.00%	
c. De 5 a 6 años	27 5.24%	14 5.69%	13 4.83%	9 4.52%	9 3.95%	
d. De 7 a 12 años	52 10.10%	24 9.76%	28 10.41%	24 12.06%	28 12.28%	
e. De 13 a 15 años	41 7.96%	21 8.54%	20 7.43%	21 10.55%	20 8.77%	
f. De 16 a 18 años	45 8.74%	14 5.69%	31 11.52%	14 7.04%	31 13.60%	
g. De 19 a 23 años	68 13.20%	34 13.82%	34 12.64%	34 17.09%	34 14.91%	
h. De 24 a 30 años	64 12.43%	34 13.82%	30 11.15%	32 16.08%	30 13.16%	
i. De 31 a 40 años	56 10.87%	26 10.57%	30 11.15%	24 12.06%	30 13.16%	
j. De 41 a 50 años	46 8.93%	22 8.94%	24 8.92%	21 10.55%	24 10.53%	
k. De 51 a 64 años	30 5.83%	13 5.28%	17 6.32%	13 6.53%	12 5.26%	
l. De 65 años y mas	31 6.02%	14 5.69%	17 6.32%	7 3.52%	10 4.39%	
	515	246	269	199	228	

13. Total Madres 14 Tasa de Analfabetismo
 Total Grupo Edad 152 5.5427
 % Madres Solteras 9.210526

14. Cuantos niños nacieron en la familia el año
 Total Total Femenino Total Masculino Total Niños 0-12 % Total Niños con Nacimientos Promedio Edad
 5 1 4 121 4.13 % 28.5000

B. Salud

Lachichigua 2

15. Quien atendio el parto (checks)

Enfermera	Partera	Medico	Ella Sola	El Marido	Otra
0	0	0	0	0	0

15. Quien atendio el parto

Enfermera	Partera	Medico	Ella Sola	El Marido	Otra
0	0	0	0	0	0

16. Hubo alguna muerte materna durante el

Respuesta	Total	%
No	112	100.00

17. Planifica con su pareja

Respuesta	Total	%
No	60	53.57%
Si	52	46.43%

18. Tipo de metodo que usa

Tipo De	Total	%
DIU	1	0.89%
Inyeccion	29	25.89%
Ninguno	60	53.57%
Operacion	6	5.36%
Pastilla	16	14.29%
Total	112	

18. Quien se Opera

Sexo	Total	%
Ambos	0	0.00%
Femenino	6	100.00%
Masculino	0	0.00%
Nadie	0	0.00%
Total	6	

19. Ha muerto un menor el año

Total Masculino	Total Femenino
0	0

07 EL PARAISO

Municipio

La Unión

Total Encuestas: 112

0702 Alauca

Tipo Comunidad: Aldea

20. Manifestaciones de Enfermedades

Tipo De Enfermedad	Total Manifestaciones	Mascuino		Femenino		Asistencia Publica			Asistencia Privada			Asistencia Propia		
a. Infecciones Respiratorias	12	20.34%	7	25.00%	5	16.13%	11	24.44%	1	20.00%	0	0.00%	0	0.00%
b. Dengue Clásico	1	1.69%	0	0.00%	1	3.23%	1	2.22%	0	0.00%	0	0.00%	0	0.00%
c. Paludismo	1	1.69%	1	3.57%	0	0.00%	1	2.22%	0	0.00%	0	0.00%	0	0.00%
d. Dengue Hemorrágico	1	1.69%	1	3.57%	0	0.00%	1	2.22%	0	0.00%	0	0.00%	0	0.00%
e. Chagas	0	0.00%	0	0.00%	0	0.00%	0	0.00%	0	0.00%	0	0.00%	0	0.00%
f. Alcoholismo	1	1.69%	1	3.57%	0	0.00%	1	2.22%	0	0.00%	0	0.00%	0	0.00%
h. Discapacidad en niños	2	3.39%	2	7.14%	0	0.00%	1	2.22%	1	20.00%	0	0.00%	0	0.00%
i. Tuberculosis	0	0.00%	0	0.00%	0	0.00%	0	0.00%	0	0.00%	0	0.00%	0	0.00%
j. Cáncer	0	0.00%	0	0.00%	0	0.00%	0	0.00%	0	0.00%	0	0.00%	0	0.00%
k. Difteria	0	0.00%	0	0.00%	0	0.00%	0	0.00%	0	0.00%	0	0.00%	0	0.00%
l. De la piel	7	11.86%	4	14.29%	3	9.68%	6	13.33%	0	0.00%	1	11.11%	1	11.11%
m. Otros	34	57.53%	12	42.86%	22	70.97%	23	51.11%	3	60.00%	8	88.89%	8	88.89%
Total:	59		28		31		45		5		9		9	

C. Vivienda

Chichigua 4

21. Tipo de Vivienda		
Respuesta	Total	%
Apartamento	1	0.89
Casa	109	97.32
Casa Improvisada	1	0.89
SR	1	0.89
Total	112	

22. Material de construcción de las paredes

Respuesta	Total	%
Adobe	105	93.75
Bloque	6	5.36%
SR	1	0.89%
Total	112	

23. Tenencia de la vivienda

Tenencia	Total	%
Prestada	12	10.7
Propia totalmente pagada	99	88.3
SR	1	0.89
Total	112	

23. Dominio Vivienda Totalmente

Dominio	Total	%
Escritura	24	24.24%
Pleno	15	15.15%
Util	60	60.61%
Total	99	

24.1 Repello Interno / Externo

	Total	%
Repello Extern	75	49.02 %
Repello Interno	78	50.98 %
Total	153	

25. Condiciones de la vivienda

Respuesta	Total	%
0	1	0.89%
Buena	32	28.57%
Malta	23	20.54%
Regular	56	50.00%
Total	112	

26. Que utiliza para cocinar

	Total	%
Electricidad	2	1.80 %
Gas Volatil	0	0.00 %
Gas Kerosen	0	0.00 %
Lena	109	98.20 %
Eco Fogn	0	0.00 %
Total	111	

27. Cantidad de Piezas (sin contar Baño)

Cantidad	Total	%
0	1	0.89%
1	1	0.89%
2	9	8.04%
3	36	32.14%
4	34	30.36%
5	19	16.96%
6	8	7.14%
7	2	1.79%
8	2	1.79%
Total	112	

29. Cantidad de Piezas Como Dormitorio

Cantidad	Total	%
0	2	1.79%
1	32	28.57%
2	55	49.11%
3	21	18.75%
4	2	1.79%
Total	112	

30. Cuantas Familias Viven en la Casa

Cantidad	Total	%
0	1	0.89%
1	97	86.61%
2	11	9.82%
3	3	2.68%
Total	112	

31. Ha Emigrado un Miembro de su Hogar

Respuesta	Total
No	110
Si	1
SR	1
Total	112

31. Cantidad de Personas Migrantes

La chichigua 4-1

Propia totalmente pagada	99	88.3
SR	1	0.89
Total	112	

23. Dominio Vivienda Totalmente

Dominio	Total	%
Escritura	24	24.24%
Pieno	15	15.15%
Util	60	60.61%
Total	99	

23. Dueños Vivienda Totalmente

Sexo	Total	%
Ambos	10	10.10%
Femenino	30	30.30%
Masculino	59	59.60%
Total	99	

24. Problemas de la vivienda

No Tiene Repelio	87	25.22%
No Tiene Repelio Externo	75	21.74%
No Tiene Interno	78	22.61%
Piso De Tierra	39	11.30%
Falta Cielo Falso	6	1.74%
Problemas Estructurales	20	5.80%
Techo Mal Estado	25	7.25%
Ninguno	15	4.35%
Total	345	

27. Cantidad de Piezas (sin contar Baño)

Cantidad	Total	%
0	1	0.89%
1	1	0.89%
2	9	8.04%
3	36	32.14%
4	34	30.36%
5	19	16.96%
6	8	7.14%
7	2	1.79%
8	2	1.79%
Total	112	

28. Cantidad Baños

Cantidad	Total	%
0	60	53.57%
1	48	42.86%
2	4	3.57%
Total	112	

31. Ha Emigrado un Miembro de su Hogar

Respuesta	Total
No	110
Si	1
SR	1
Total	112

31. Cantidad de Personas Migrantes

Total	Masculino	Femenino
4	2	2

31. Cantidad Migrantes Dentro y Fuera

Dentro del Pais	Fuera del Pais
4	0

07 EL PARAISO
0702 Alauca

Nombre La Chichigua 5
Codigo
Tipo Comunidad: Aldea

Total Encuestas: 112

D. Seguridad

32. Violencia intrafamiliar en el Barrio

Respuesta	Cantidad Casos	Total Respuestas	%
No	0	111	99.11%
SR	0	1	0.89%

33. Violencia en su familia

Respuesta	Cantidad Casos	Total Respuestas	%
No	0	111	99.11%
SR	0	1	0.89%

E. Educacion

Personas que No Estudian(5a23años) 86

34. Total Personas en Edad Escolar 233

34-1. Educacion sexo

Sexo	Total	%
Femenino	109	46.78%
Masculino	124	53.22%
Total	233	

34 3. Educacion por Grado

Respuesta	Total	%
1	11	4.72%
2	12	5.15%
3	9	3.86%
4	17	7.30%
5	21	9.01%
6	47	20.17%
B	82	35.19%
D	17	7.30%
PE	12	5.15%
Sin Escolaridad	2	0.86%
U	3	1.29%
Total	233	

34-2. Total Educacion Edad

Rango de edades	Total	%
c. De 5 a 6 años	27	11.59%
d. De 7 a 12 años	55	23.61%
e. De 13 a 15 años	41	17.60%
f. De 16 a 18 años	45	19.31%
g. De 19 a 23 años	65	27.90%
Total	233	

34.4. Quienes estan estudiando

Respuesta	Total	%
No	86	36.91%
Si	147	63.09%
Total	233	

Chidiguy 6

F. Fuerza de Trabajo e Ingresos

35. Total Personas En Edad de Trabajar

410

35-1. Ultimo Año Cursado

Respuesta	Total	%
a. 0	31	7.56%
b. 1	5	1.22%
c. 2	5	1.22%
d. 3	28	6.83%
e. 4	17	4.15%
f. 5	29	7.07%
g. 6	164	40.00%
h. 7	16	3.90%
i. 8	28	6.83%
j. 9	21	5.12%
k. 10	6	1.46%
l. 11	4	0.98%
m. 12	53	12.93%
q. 16	2	0.49%
s. 18	1	0.24%
Total	410	

35-1. Ultimo Año Cursado(Masculino)

Respuesta	Total	%
a. 0	16	7.21%
b. 1	2	0.90%
c. 2	3	1.35%
d. 3	17	7.66%
e. 4	9	4.05%
f. 5	17	7.66%
g. 6	88	39.64%
h. 7	9	4.05%
i. 8	11	4.95%
j. 9	15	6.76%
k. 10	5	2.25%
l. 11	3	1.35%
m. 12	26	11.71%
q. 16	1	0.45%
Total	222	

35-4. Fuerza de Trabajo Edad(Femenino)

Rango de Edades	Total	%
d. De 7 a 12 años	9	4.79%
e. De 13 a 15 años	20	10.64%
l. De 16 a 18 años	15	7.98%
g. De 19 a 23 años	35	18.62%
h. De 24 a 30 años	33	17.55%
i. De 31 a 40 años	27	14.36%
j. De 41 a 50 años	22	11.70%
k. De 51 a 64 años	14	7.45%
l. De 65 años y mas	13	6.91%
Total	188	

35-2. Fuerza de Trabajo Sexo

Respuesta	Total	%
F	188	45.85%
M	222	54.15%
Total	410	

35-4. Fuerza de Trabajo Edad(Masculino)

Rango de Edades	Total	%
d. De 7 a 12 años	20	9.01%
e. De 13 a 15 años	22	9.91%
f. De 16 a 18 años	29	13.06%
g. De 19 a 23 años	33	14.86%
h. De 24 a 30 años	30	13.51%
i. De 31 a 40 años	30	13.51%
j. De 41 a 50 años	24	10.81%
k. De 51 a 64 años	21	9.46%
l. De 65 años y mas	13	5.86%
Total	222	

35-1. Ultimo Año Cursado(Femenino)

Respuesta	Total	%
a. 0	15	7.98%
b. 1	3	1.60%
c. 2	2	1.06%
d. 3	11	5.85%
e. 4	8	4.25%
f. 5	12	6.38%

35-3. Fuerza de Trabajo Estado Civil

Estado Civil	Total	%
Casado	62	15.12%
Divorciado	2	0.49%
Soltero	203	49.51%
Union Libre	143	34.88%

35-5. Ver Anexo

35-6. Ver Anexo

35-7. Trabaja Actualmente

Respuesta	Total	%
Nn	230	56.10%

Chichigua 6-1

35-1. Ultimo Año Cursado(Femenino)

Respuesta	Total	%
a. 0	15	7.98%
b. 1	3	1.60%
c. 2	2	1.06%
d. 3	11	5.85%
e. 4	8	4.26%
f. 5	12	6.38%
g. 6	76	40.43
h. 7	7	3.72%
i. 8	17	9.04%
j. 9	6	3.19%
k. 10	1	0.53%
l. 11	1	0.53%
m. 12	27	14.36
q. 16	1	0.53%
s. 18	1	0.53%
Total	188	

35-3. Fuerza de Trabajo Estado Civil

Estado Civil	Total	%
Casado	62	15.12%
Divorciado	2	0.49%
Soltero	203	49.51%
Union Libre	143	34.88%
Total	410	

35-4. Fuerza de Trabajo Edad

Rango de Edades	Total	%
d. De 7 a 12 años	29	7.07%
e. De 13 a 15 años	42	10.24%
f. De 16 a 18 años	44	10.73%
g. De 19 a 23 años	68	16.59%
h. De 24 a 30 años	63	15.37%
i. De 31 a 40 años	57	13.90%
j. De 41 a 50 años	46	11.22%
k. De 51 a 64 años	35	8.54%
l. De 65 años y mas	26	6.34%
Total	410	

35-5. Ver Anexo

35-6. Ver Anexo

35-7. Trabaja Actualmente

Respuesta	Total	%
No	230	56.10
Si	180	43.90
Total	410	

F. Fuerza de Trabajo e Ingresos (Cont.)

chichyur 7

35-8. Fuerza de Trabajo Ingresos Mensuales (Lps.) de Personas

Ingreso	Total	%
1. <1000	30	17.96%
b. >= 1000 y < 2000	96	57.49%
c. >= 2000 y < 4000	18	10.78%
d. >= 2000 y < 4000	13	7.78%
e. >= 2000 y < 4000	8	4.79%
f. >= 2000 y < 4000	2	1.20%
Total	167	

35-8. Fuerza de Trabajo Ingresos Mensuales (Lps.) Femenino

Ingreso	Total	%
1. <1000	13	52.00%
b. >= 1000 y < 2000	8	32.00%
c. >= 2000 y < 4000	1	4.00%
d. >= 2000 y < 4000	1	4.00%
e. >= 2000 y < 4000	1	4.00%
f. >= 2000 y < 4000	1	4.00%
Total	25	

35-8. Fuerza de Trabajo Ingresos Mensuales (Lps.) Masculino

Ingreso	Total	%
1. <1000	17	11.97%
b. >= 1000 y < 2000	88	61.97%
c. >= 2000 y < 4000	17	11.97%
d. >= 2000 y < 4000	12	8.45%
e. >= 2000 y < 4000	7	4.93%
f. >= 2000 y < 4000	1	0.70%
Total	142	

37. Recibe Remesas

Respuesta	Total	%
No	112	100.00%
Total	112	

39. Total Ingresos Mensuales Familiares (Personas)

Respuesta	Total	%
a: Menor a 1000.00	36	34.95%
b: 1001 - 2000	29	28.16%
c: 2001 - 4000	18	17.48%
d: 4001 - 8000	10	9.71%
e: 8001 - 12000	7	6.80%
f: 12001 - 20000	2	1.94%
g: 20001 - 30000	1	0.97%
Total	103	

40. Tiempo de Alimentos

Respuesta	Total	%
1 tiempo	1	0.89%
2 tiempos	8	7.14%
3 tiempos	103	91.96%
Total	112	

41-3. Trabaja Tierra Propia Sexo

Respuesta	Total	%
Masculino	125	
Femenino	3	
Total	128	

42-1. Tipo Tenencia de Tierra

Respuesta	Total	%
Aquilada	20	17.86
No Tiene	18	16.07
Prestada	48	42.86
Propia Pagando	2	1.79%
Propia Totalmente	24	21.43
Total	112	

42-2. Dominio Tipo Tenencia de Tierra

Respuesta	Total	%
No Aplica	88	78.57%
Pleno	8	7.14%
Util	16	14.29%
Total	112	

43. Producen su Propio Alimento

Respuesta	Total	%
No	19	16.96
S	93	83.04
Total	112	

Chichigua 7-1

36. Familia que ha obtenido algun prestamo

Respuesta	Total	%
No	110	98.21%
Si	2	1.79%
Total	112	

36-1. Sexo de quien ha obtenido prestamo

Masculino	Femenino
1	2

41-1. Trabaja Tierra Propia

Respuesta	Total	%
No	20	17.86%
Si	92	82.14%
Total	112	

41-2. Miembros Trabajando Tierra

Total	Masculino	Femenino
125	3	128

44. Producen alimento para autoconsumo

Respuesta	Total	%
No	21	18.75%
Si	91	81.25%
Total	112	

45. Excedente de Alimentos para la Venta

Respuesta	Total	%
No	103	91.96%
Si	9	8.04%
Total	112	

07 EL PARAISO
0702 Alauca

Nombre La Chichigua 8
Codigo
Tipo Comunidad: Aldea

Total Encuestas: 112

G. Participacion y Expectativas

Total Participacion en Organizaciones

46. Hombres	47. Mujeres
3	3

46. Hombres en Organizaciones

Cantidad	Total	%
0	0	0.00%
1	1	33.33%
2	2	66.67%
Total	3	

47. Mujeres en Organizaciones

Mujeres	Total	%
0	0	0.00%
1	3	100.00%
Total	3	

H. Servicios Publicos

Check 9

1. Agua de pozo propio		
Respuesta	Total	%
No	112	100.00
Total	112	

1-1. Dias que Recibe Agua de Pozo		
Respuesta	Total	%
0	112	100.00%
Total	112	

2. Agua domiciliar de pozo		
Respuesta	Total	%
No	112	100.00
Total	112	

2-1. Dias que recibe agua de pozo		
Respuesta	Total	%
0	112	100.00%
Total	112	

4. Agua Domiciliar por Acueducto		
Respuesta	Total	%
No	30	26.79
Si	82	73.21
Total	112	

4-1. Dias a la semana que recibe agua domiciliar por acueducto		
Respuesta	Total	%
0	30	26.79%
1	3	2.68%
2	2	1.79%
3	8	7.14%
4	4	3.57%
7	65	58.04%
Total	112	

5. Llave publica o Fuente		
Respuesta	Total	%
No	91	81.25
Si	21	18.75
Total	112	

5-1. Dias a la semana que recibe agua de llave publica o fuente		
Respuesta	Total	%
0	91	81.25%
2	1	0.89%
3	2	1.79%
4	2	1.79%
5	1	0.89%
6	1	0.89%
7	14	12.50%
Total	112	

7. Servicio Sanitario		
Respuesta	Total	%
No	56	50.00
Si	56	50.00
Total	112	

8. Letrina		
Respuesta	Total	%
No	89	79.46%
Si	23	20.54%
Total	112	

9. Usa la letrina		
Respuesta	Total	%
No	92	82.14
Si	20	17.86
Total	112	

10. Recoleccion de basura		
Respuesta	Total	%
No	41	36.61
Si	71	63.39
Total	112	

10-1. Dias a la semana que recibe recoleccion de basura		
Respuesta	Total	%
0	41	36.61
1	12	10.71
2	22	19.64
3	25	22.32
4	3	2.68%
5	5	4.46%
7	4	3.57%

Chichiquir 9-1

2-1. Dias que recibe agua de pozo		
Respuesta	Total	%
0	112	100.00%
Total	112	

3. Acarrea agua de rio o quebrada		
Respuesta	Total	%
No	109	97.32%
Si	3	2.68%
Total	112	

3-1. Dias a la semana que acarrea agua de rio o quebrada		
Respuesta	Total	%
0	109	97.32%
7	3	2.68%
Total	112	

5-1. Dias a la semana que recibe agua de llave publica o fuente		
Respuesta	Total	%
0	91	81.25%
2	1	0.89%
3	2	1.79%
4	2	1.79%
5	1	0.89%
6	1	0.89%
7	14	12.50%
Total	112	

6. Reservoirio de Agua Lluvia		
Respuesta	Total	%
No	111	99.11
Si	1	0.89
Total	112	

6-1. Dias que recibe agua del		
Respuesta	Total	%
0	111	99.11
7	1	0.89%
Total	112	

10-1. Dias a la semana que recibe recoleccion de basura		
Respuesta	Total	%
0	41	36.61
1	12	10.71
2	22	19.64
3	25	22.32
4	3	2.68%
5	5	4.46%
7	4	3.57%
Total	112	

11. Aseo de calles		
Respuesta	Total	%
No	76	67.86%
Si	36	32.14%
Total	112	

11. Dias a la semana que recibe aseo de calles		
Respuesta	Total	%
0	76	67.86
1	7	6.25%
2	16	14.29
3	8	7.14%
4	3	2.68%
7	2	1.79%
Total	112	

07	EL PARAISO	Nombre	La Chichigua <i>10</i>	
0702	Alauca	Codigo		Total Encuestas: 112
		Tipo Comunidad:	Aldea	

12. Energia electrica domiciliar

Respuesta	Total	%
No	28	25.00
Si	84	75.00
Total	112	

15. Alumbrado publico

Respuesta	Total	%
No	30	26.79
Si	82	73.21
Total	112	

13. Telefono (Hondutel)

Respuesta	Total	%
No	112	100.00
Total	112	

16. Mantenimiento de Calles

Respuesta	Total	%
No	30	26.79
Si	82	73.21
Total	112	

14. Telefono (Celular)

Respuesta	Total	%
No	24	21.43
Si	88	78.57
Total	112	

16-1. Dias a la semana que recibe mantenimiento de calles

Respuesta	Total	%
0	88	78.57
1	24	21.43
Total	112	

FRECUENCIA SIMPLE DE ALAUCA

Reporte de Frecuencia Simple

07 EL PARAISO Nombre Alauca 1
 0702 Alauca Codigo Tipo Comunidad: Aldea Total Encuestas: 239

A. Demografico

12. Clasificación Por Rangos de Edades

Rango Edades	Cantidad Personas	Femenino	Masculino	Leer Escribir Femenino	Leer Escribir Masculino	Total Personas no saben leer ni Escribir
a. Menor de 1 año	24 2.08%	10 1.68%	14 2.50%	0 0.00%	0 0.00%	200
b. De 1 a 4 años	99 8.58%	44 7.39%	55 9.84%	0 0.00%	0 0.00%	
c. De 5 a 6 años	56 4.85%	33 5.55%	23 4.11%	20 3.96%	11 2.45%	
d. De 7 a 12 años	141 12.22%	61 10.25%	80 14.31%	61 12.08%	75 16.70%	
e. De 13 a 15 años	72 6.24%	39 6.55%	33 5.90%	39 7.72%	32 7.13%	
f. De 16 a 18 años	75 6.50%	44 7.39%	31 5.55%	40 7.92%	26 6.24%	
g. De 19 a 23 años	119 10.31%	55 9.24%	64 11.45%	55 10.89%	64 14.25%	
h. De 24 a 30 años	134 11.61%	77 12.94%	57 10.20%	74 14.65%	53 11.80%	
i. De 31 a 40 años	162 14.04%	96 16.13%	66 11.81%	93 18.42%	65 14.48%	
j. De 41 a 50 años	106 9.19%	53 8.91%	53 9.48%	50 9.90%	49 10.91%	
k. De 51 a 64 años	88 7.63%	48 8.07%	40 7.16%	46 9.11%	37 8.24%	
l. De 65 años y mas	78 6.76%	35 5.88%	43 7.69%	27 5.35%	35 7.80%	
	1154	595	559	505	449	

13. Total Madres

92

Tasa de Analfabetismo

5.3333

Total Grupo Edad

351

% Madres Solteras

26.21082

14. Cuantos niños nacieron en la familia el año

Total	Total Femenino	Total Masculino	Total Niños 0-12	% Total Niños con Nacimientos	Promedio Edad
3	2	1	296	1.01 %	26.6667

B. Salud

Alveca 2

15. Quien atendio el parto (checks)

Enfermera	Partera	Medico	Ella Sola	El Marido	Otra
0	0	1	0	0	0

15. Quien atendio el parto

Enfermera	Partera	Medico	Ella Sola	El Marido	Otra
0	0	0	0	0	0

16. Hubo alguna muerte materna durante el

Respuesta	Total	%
No	239	100.00

17. Planifica con su pareja

Respuesta	Total	%
No	131	54.81%
Si	108	45.19%

18. Tipo de metodo que usa

Tipo De	Total	%
DIU	3	1.26%
Inyeccion	49	20.50%
Ninguno	131	54.81%
Operacion	16	6.69%
Pastilla	38	15.90%
Ritmo	2	0.84%
Total	239	

18. Quien se Opere

Sexo	Total	%
Ambos	0	0.00 %
Femenino	16	100.00 %
Masculino	0	0.00 %
Nadie	0	0.00 %
Total	16	

19. Ha muerto un menor el año

Total Masculino	Total Femenino
0	0

U/ EL PARAISO
0702 Alauca

Codigo
Tipo Comunidad: Aldea

Total Encuestas: 239

20. Manifestaciones de Enfermedades

Tipo De Enfermedad	Total Manifestaciones	Asistencia Publica		Asistencia Privada		Asistencia Propia						
		Masculino	Femenino	Asistencia Publica	Asistencia Privada							
a. Infecciones Respiratorias	74	18.00%	32	18.93%	42	17.36%	56	16.77%	11	17.74%	7	46.67%
b. Dengue Clason	75	18.25%	38	22.49%	37	15.29%	62	18.56%	11	17.74%	2	13.33%
c. Paldismo	0	0.00%	0	0.00%	0	0.00%	0	0.00%	0	0.00%	0	0.00%
d. Dengue Hemorragico	2	0.49%	0	0.00%	2	0.83%	0	0.00%	2	3.23%	0	0.00%
e. Chagas	0	0.00%	0	0.00%	0	0.00%	0	0.00%	0	0.00%	0	0.00%
f. Alcoholismo	1	0.24%	1	0.59%	0	0.00%	1	0.30%	0	0.00%	0	0.00%
h. Discapacidad en niños	2	0.49%	1	0.59%	1	0.41%	2	0.60%	0	0.00%	0	0.00%
i. Tuberculosis	1	0.24%	0	0.00%	1	0.41%	1	0.30%	0	0.00%	0	0.00%
j. Cancer	0	0.00%	0	0.00%	0	0.00%	0	0.00%	0	0.00%	0	0.00%
k. Dierreas	10	2.43%	4	2.37%	6	2.48%	7	2.10%	2	3.23%	1	6.67%
l. De la piel	17	4.14%	6	3.55%	11	4.55%	13	3.89%	4	6.45%	0	0.00%
m. Otros	229	55.72%	87	51.48%	142	58.68%	192	57.49%	32	51.61%	5	33.33%
Total	411		169		242		334		62		15	

C. Vivienda

Alauca 4

21. Tipo de Vivienda		
Respuesta	Total	%
Casa	237	99.16
Casa Improvisada	2	0.84
Total	239	

22. Material de construcción de las paredes		
Respuesta	Total	%
Adobe	117	48.95
Bahareque	1	0.42%
Bloque	119	49.79
Ladrillo	2	0.84%
Total	239	

23. Tenencia de la vivienda		
Tenencia	Total	%
Aquilada	12	5.02
Prestada	12	5.02
Propia pagando	1	0.42
Propia totalmente pagada	214	89.5
Total	239	

23. Dominio Vivienda Totalmente		
Dominio	Total	%
Escritura	58	27.10%
Pleno	125	56.41%
Util	31	14.49%
Total	214	

24.1 Repello Interno / Externo		
	Total	%
RepelloExtem	93	52.54 %
RepelloInterno	84	47.46 %
Total	177	

25. Condiciones de la vivienda		
Respuesta	Total	%
Buena	87	36.40%
Maia	63	26.36%
Regular	89	37.24%
Total	239	

26. Que utiliza para cocinar		
	Total	%
Electricidad	38	15.38 %
Gas Volatil	5	2.02 %
Gas Kerosen	0	0.00 %
Lena	204	82.59 %
Eco Fogon	0	0.00 %
Total	247	

27. Cantidad de Piezas (sin contar Baño)		
Cantidad	Total	%
1	2	0.84%
2	20	8.37%
3	46	19.25%
4	63	26.36%
5	49	20.50%
6	33	13.81%
7	16	6.69%
8	4	1.67%
9+	6	2.51%
Total	239	

29. Cantidad de Piezas Como Dormitorio		
Cantidad	Total	%
1	59	24.69%
2	103	43.10%
3	54	22.59%
4	18	7.53%
5	2	0.84%
6	2	0.84%
7	1	0.42%
Total	239	

30. Cuantas Familias Viven en la Casa		
Cantidad	Total	%
0	1	0.42%
1	177	74.06%
2	46	19.25%
3	12	5.02%
4	3	1.26%
Total	239	

31. Ha Emigrado un Miembro de su Hogar	
Respuesta	Total
No	205
Si	34
Total	239

31. Cantidad de Personas Migrantes		
Total	Mas de 50	Familias

Alauca 4-1

Prestada	12	5.02
Propia pagando	1	0.42
Propia totalmente pagada	214	89.5
Total	239	

23. Dominio Vivienda Totalmente

Dominio	Total	%
Escritura	58	27.10%
Pleno	125	58.41%
Util	31	14.49%
Total	214	

23. Dueños Vivienda Totalmente

Sexo	Total	%
Ampos	70	32.71%
Femenino	75	35.05%
Masculino	69	32.24%
Total	214	

24. Problemas de la vivienda

No Tiene Repello	102	16.09 %
No Tiene Repello Externo	93	14.67 %
No Tiene Interno	84	13.25 %
Piso De Tierra	68	10.73 %
Falta Cielo Falso	79	12.46 %
Problemas Estructurales	84	13.25 %
Techo Mal Estado	75	11.83 %
Ninguno	49	7.73 %
Total	634	

27. Cantidad de Piezas (sin contar Baño)

Cantidad	Total	%
1	2	0.84%
2	20	8.37%
3	46	19.25%
4	63	26.36%
5	49	20.50%
6	33	13.81%
7	16	6.69%
8	4	1.67%
9+	6	2.51%
Total	239	

28. Cantidad Baños

Cantidad	Total	%
0	31	12.97%
1	177	74.06%
2	31	12.97%
Total	239	

31. Ha Emigrado un Miembro de su Hogar

Respuesta	Total
No	205
Si	34
Total	239

31. Cantidad de Personas Migrantes

Total	Masculino	Femenino
56	36	20

31. Cantidad Migrantes Dentro y Fuera

Dentro del Pais	Fuera del Pais
46	10

07 EL PARAISO
0702 Alauca

Nombre Alauca **5**
Codigo
Tipo Comunidad: Aldea

Total Encuestas: 239

D. Seguridad

32. Violencia intrafamiliar en el Barrio

Respuesta	Cantidad Casos	Total Respuestas	%
No	0	239	100.00

33. Violencia en su familia

Respuesta	Cantidad Casos	Total Respuestas	%
No	0	239	100.00

E. Educacion

Personas que No
Estudian (5a a 23 años) 101

34. Total Personas en Edad
Escolar 451

34.1. Educacion sexo

Sexo	Total	%
Femenino	231	51.22%
Masculino	220	48.78%
Total	451	

34.3. Educacion por Grado

Respuesta	Total	%
1	24	5.32%
2	30	6.65%
3	38	8.43%
4	29	6.43%
5	22	4.88%
6	29	6.43%
B	122	27.05%
D	111	24.61%
PE	29	6.43%
Sin Escolaridad	6	1.33%
U	11	2.44%
Total	451	

34.2. Total Educacion Edad

Rango de edades	Total	%
c. De 5 a 6 años	52	11.53%
d. De 7 a 12 años	141	31.26%
e. De 13 a 15 años	70	15.52%
f. De 16 a 18 años	75	16.63%
g. De 19 a 23 años	113	25.06%
Total	451	

34.4. Quienes estan estudiando

Respuesta	Total	%
No	101	22.39
Si	350	77.61
Total	451	

F. Fuerza de Trabajo e Ingresos

Alauca 6

35. Total Personas En Edad de Trabajar

892

35-1. Ultimo Año Cursado

Respuesta	Total	%
a. 0	51	5.72%
b. 1	17	1.91%
c. 2	33	3.70%
d. 3	42	4.71%
e. 4	27	3.03%
f. 5	43	4.82%
g. 6	194	21.75%
h. 7	36	4.04%
i. 8	44	4.93%
j. 9	56	6.28%
k. 10	26	2.91%
l. 11	46	5.16%
m. 12	246	27.58%
n. 13	4	0.45%
o. 14	3	0.34%
q. 16	18	2.02%
s. 18	6	0.67%
Total	892	

35-1. Último Año Cursado(Femenino)

Respuesta	Total	%
a. 0	26	5.47%
b. 1	8	1.68%
c. 2	15	3.16%
d. 3	20	4.21%
e. 4	16	3.37%
f. 5	22	4.63%
g. 6	101	21.26%
h. 7	40	8.42%
i. 8	44	9.29%
j. 9	56	11.77%
k. 10	26	5.47%
l. 11	46	9.65%
m. 12	246	51.81%
n. 13	4	0.85%
o. 14	3	0.63%
q. 16	18	3.79%
s. 18	6	1.27%

35-1. Ultimo Año Cursado(Masculino)

Respuesta	Total	%
a. 0	25	6.00%
b. 1	9	2.16%
c. 2	18	4.32%
d. 3	22	5.28%
e. 4	11	2.64%
f. 5	21	5.04%
g. 6	93	22.30%
h. 7	17	4.08%
i. 8	21	5.04%
j. 9	29	6.95%
k. 10	14	3.36%
l. 11	23	5.52%
m. 12	103	24.70%
n. 13	2	0.48%
o. 14	1	0.24%
q. 16	7	1.68%
s. 18	1	0.24%
Total	417	

35-2. Fuerza de Trabajo Sexo

Respuesta	Total	%
F	475	53.25%
M	417	46.75%
Total	892	

35-3. Fuerza de Trabajo Estado Civil

EstadoCivil	Total	%
Casado	192	21.52%
Divorciado	5	0.56%
Soltero	449	50.34%
Union Libre	243	27.24%
Viudo	3	0.34%

35 4. Fuerza de Trabajo Edad(Femenino)

Rango de Edades	Total	%
d. De 7 a 12 años	30	6.32%
e. De 13 a 15 años	36	7.58%
f. De 16 a 18 años	46	9.68%
g. De 19 a 23 años	57	12.00%
h. De 24 a 30 años	75	15.79%
i. De 31 a 40 años	98	20.63%
j. De 41 a 50 años	49	10.32%
k. De 51 a 64 años	50	10.53%
l. De 65 años y mas	34	7.16%
Total	475	

35-4. Fuerza de Trabajo Edad(Masculino)

Rango de Edades	Total	%
d. De 7 a 12 años	28	6.71%
e. De 13 a 15 años	32	7.67%
f. De 16 a 18 años	29	6.95%
g. De 19 a 23 años	63	15.11%
h. De 24 a 30 años	60	14.39%
i. De 31 a 40 años	65	15.59%
j. De 41 a 50 años	53	12.71%
k. De 51 a 64 años	47	11.27%
l. De 65 años y mas	40	9.59%
Total	417	

35-5. Ver Anexo

35-6. Ver Anexo

35-7. Trabaja Actualmente

Respuesta	Total	%
No	546	61.21%
Si	346	38.79%

Alauca 6-1

35-1. Ultimo Año Cursado(Femenino)

Respuesta	Total	%
a. 0	26	5.47%
b. 1	8	1.68%
c. 2	15	3.16%
d. 3	20	4.21%
e. 4	16	3.37%
f. 5	22	4.63%
g. 6	101	21.26%
h. 7	19	4.00%
i. 8	23	4.84%
j. 9	27	5.68%
k. 10	12	2.53%
l. 11	23	4.84%
m. 12	143	30.11%
n. 13	2	0.42%
o. 14	2	0.42%
q. 16	11	2.32%
s. 18	5	1.05%
Total	475	

35-3. Fuerza de Trabajo Estado Civil

Estado Civil	Total	%
Casado	192	21.52%
Divorciado	5	0.56%
Soltero	449	50.34%
Union Libre	243	27.24%
Viudo	3	0.34%
Total	892	

35-5. Ver Anexo

35-6. Ver Anexo

35-7. Trabaja Actualmente

Respuesta	Total	%
No	546	61.21%
Si	346	38.79%
Total	892	

35-4. Fuerza de Trabajo Edad

Rango de Edades	Total	%
d. De 7 a 12 años	58	6.50%
e. De 13 a 15 años	68	7.62%
f. De 16 a 18 años	75	8.41%
g. De 19 a 23 años	120	13.45%
h. De 24 a 30 años	135	15.13%
i. De 31 a 40 años	163	18.27%
j. De 41 a 50 años	102	11.43%
k. De 51 a 64 años	97	10.87%
l. De 65 años y mas	74	8.30%
Total	892	

Alauca 7

0702 Alauca Codigo Tipo Comunidad: Aldea Total Encuestas: 239

F. Fuerza de Trabajo e Ingresos (Cont.)

35-8. Fuerza de Trabajo Ingresos Mensuales (Lps.) de Personas

Ingreso	Total	%
1. < 1000	27	7.96%
b. >= 1000 y < 2000	95	28.02%
c. >= 2000 y < 4000	58	17.11%
d. >= 2000 y < 4000	69	20.35%
e. >= 2000 y < 4000	66	19.47%
f. >= 2000 y < 4000	21	6.19%
g. >= 2000 y < 4000	3	0.88%
Total	339	

35-8. Fuerza de Trabajo Ingresos Mensuales

Ingre	Total	%
e. >= 2000 y < 4000	20	23.26%
f. >= 2000 y < 4000	6	6.98%
Total	86	

35-8. Fuerza de Trabajo Ingresos Mensuales (Lps.) Masculino

Ingreso	Total	%
1. < 1000	21	8.30%
b. >= 1000 y < 2000	75	29.64%
c. >= 2000 y < 4000	46	18.18%
d. >= 2000 y < 4000	47	18.58%
e. >= 2000 y < 4000	46	18.18%
f. >= 2000 y < 4000	15	5.93%
g. >= 2000 y < 4000	3	1.19%
Total	253	

35-8. Fuerz

Ingre	Total	%
1. < 1000		
b. >= 1000		
c. >= 2000		
d. >= 2000		
e. >= 2000		

36. Familia que ha obtenido algun prestamo

Respuesta	Total	%
No	207	86.61%
Si	32	13.39%
Total	239	

36-1. Sexo de quien ha obtenido prestamo

Masculino	Femenino
15	19

37. Recibe Remesas

Respuesta	Total	%
No	225	94.14%
Si	14	5.86%
Total	239	

38. Rango de Remesas

Respuesta	Total	%
0.01 - 1000.00	2	15.38%
1000.01 - 2000.00	4	30.77%
2000.01 y mas	7	53.85%
Total	13	

Respuesta	Total	%
b. 1001 - 2000	48	20.69%
c. 2001 - 4000	33	14.22%
d. 4001 - 8000	48	20.69%
e. 8001 - 12000	28	12.07%
f. 12001 - 20000	27	11.64%
g. 20001 - 30000	8	3.45%
h. 30001 - 50000	3	1.29%
Total	232	

40. Tiempo de Alimentos

Respuesta	Total	%
1 tiempo	3	1.26%
2 tiempos	17	7.11%
3 tiempos	206	86.19%
SR	13	5.44%
Total	239	

41-1. Trabaja Tierra Propia

Respuesta	Total	%
No	141	59.00%
Si	98	41.00%
Total	239	

41-2. Miembros Trabajando Tierra

Total	Masculino	Femenino
114	0	114

41-3. Trabaja Tierra Propia Sexo

Respuesta	Total	%
Masculino	114	
Femenino	0	
Total	114	

42-1. Tipo Tenencia de Tierra

Respuesta	Total	%
Alquilada	12	5.02%
En Litigio	1	0.42%
No Tiene	126	52.72%
Prestada	46	19.25%
Propia Pagando	3	1.26%

Respuesta	Total	%
No Aplica	188	78.66%
Pleno	33	13.81%
Util	18	7.53%
Total	239	

43. Producen su Propio Alimento

Respuesta	Total	%
No	137	57.32%
Si	102	42.68%
Total	239	

44. Producen alimento para autoconsumo

Respuesta	Total	%
No	151	63.18%
Si	88	36.82%
Total	239	

45. Excedente de Alimentos para la Venta

Respuesta	Total	%
No	226	94.56%
Si	13	5.44%
Total	239	

G. Participacion y Expectativas

Alauca - 8

Total				No			Si				
239				165			74				
				69.04			30.96				
2-1. Dias que recibe agua de pozo				5-1. Dias a la semana que recibe agua de llave publica o fuente			10-1. Dias a la semana que recibe recoleccion de basura				
Respuesta	Total	%		Respuesta	Total	%		Respuesta	Total	%	
0	239	100.00%		0	165	69.04%		0	31	12.97	
Total 239				2	1	0.42%		1	30	12.55	
				3	10	4.18%		2	12	5.02%	
				4	7	2.93%		3	9	3.77%	
				5	1	0.42%		4	3	1.26%	
				6	2	0.84%		5	2	0.84%	
				7	53	22.18%		7	152	63.60	
Total 239				Total 239			Total 239				
3. Acarrea agua de rio o quebrada				6. Reservorio de Agua Lluvia			11. Aseo de calles				
Respuesta	Total	%		Respuesta	Total	%		Respuesta	Total	%	
No	236	98.74%		No	234	97.91		No	21	8.79%	
Si	3	1.26%		Si	5	2.09		Si	218	91.21%	
Total 239				Total 239			Total 239				
1-1. Dia: Respuesta				6-1. Dias que recibe agua del			11. Dias a la semana que recibe aseo de calles				
0	236	98.74%		Respuesta	Total	%		Respuesta	Total	%	
3	2	0.84%		0	235	98.33		0	22	9.21%	
7	1	0.42%		2	1	0.42%		1	24	10.04	
Total 239				3	1	0.42%		2	13	5.44%	
				7	2	0.84%		3	5	2.09%	
				Total 239			4	3	1.26%		
							7	172	71.97		
							Total 239				

Reporte de Frecuencia Simple Alauca

EL PARAISO

Pagina 9 de 10

Encuesta de Linea Base - JICA - SEIP - CEINFO

2. Agua obtenida de pozo				5. Llave publica o Fuente			10. recoleccion de basura				
Respuesta	Total	%		Respuesta	Total	%		Respuesta	Total	%	
No	239	100.00		No	165	69.04		No	31	12.97	
Total 239				Si	74	30.96		Si	208	87.03	
				Total 239			Total 239				
2-1. Dias que recibe agua de pozo				5-1. Dias a la semana que recibe agua de llave publica o fuente			10-1. Dias a la semana que recibe recoleccion de basura				
Respuesta	Total	%		Respuesta	Total	%		Respuesta	Total	%	
0	239	100.00%		0	165	69.04%		0	31	12.97	
Total 239				2	1	0.42%		1	30	12.55	
				3	10	4.18%		2	12	5.02%	
				4	7	2.93%		3	9	3.77%	
				5	1	0.42%		4	3	1.26%	
				6	2	0.84%		5	2	0.84%	
				7	53	22.18%		7	152	63.60	
Total 239				Total 239			Total 239				

reporte(100).pdf

Alauca 8-1

07 EL PARAISO

0702 Alauca

Nombre Alauca

Codigo

Tipo Comunidad: Aldea

Total Encuestas: 239

12. Energia electrica domiciliar		
Respuesta	Total	%
No	20	8.37%
Si	219	91.63
Total	239	

15. Alumbrado publico		
Respuesta	Total	%
No	60	25.10
Si	179	74.90
Total	239	

13. Telefono (Hondutel)		
Respuesta	Total	%
No	237	99.16
Si	2	0.84%
Total	239	

16. Mantenimiento de Calles		
Respuesta	Total	%
No	60	25.10
Si	179	74.90
Total	239	

14. Telefono (Celular)		
Respuesta	Total	%
No	12	5.02%
Si	227	94.98
Total	239	

16-1. Dias a la semana que recibe mantenimiento de calles		
Respuesta	Total	%
0	48	20.08
1	170	71.13
2	1	0.42%
3	1	0.42%
7	19	7.95%
Total	239	

FRECUENCIA SIMPLE EL PUERCAL

Reporte de Frecuencia Simple

07 EL PARAISO
0702 Alauca

Nombre El Puercal
Codigo
Tipo Comunidad: Aldea

Total Encuestas: 23

A. Demografico

12. Clasificación Por Rangos de Edades

Rango Edades	Cantidad Personas	Femenino	Masculino	Leer Escribir Femenino	Leer Escribir Masculino	Total Personas no saben leer ni Escribir
a. Menor de 1 año	6 4.88%	0 0.00%	6 10.00%	0 0.00%	0 0.00%	31
b. De 1 a 4 años	7 5.69%	5 7.94%	2 3.33%	0 0.00%	0 0.00%	
c. De 5 a 6 años	5 4.07%	3 4.76%	2 3.33%	2 4.08%	1 2.33%	
d. De 7 a 12 años	15 12.20%	11 17.46%	4 6.67%	11 22.45%	4 9.30%	
e. De 13 a 15 años	9 7.32%	6 9.52%	3 5.00%	6 12.24%	3 6.98%	
f. De 16 a 18 años	12 9.76%	6 9.52%	6 10.00%	6 12.24%	6 13.95%	
g. De 19 a 23 años	17 13.82%	8 12.70%	9 15.00%	8 16.33%	9 20.93%	
h. De 24 a 30 años	11 8.94%	4 6.35%	7 11.67%	4 8.16%	6 13.95%	
i. De 31 a 40 años	11 8.94%	6 9.52%	5 8.33%	5 10.20%	4 9.30%	
j. De 41 a 50 años	15 12.20%	6 9.52%	9 15.00%	3 6.12%	7 16.28%	
k. De 51 a 64 años	4 3.25%	2 3.17%	2 3.33%	2 4.08%	1 2.33%	
l. De 65 años y más	11 8.94%	6 9.52%	5 8.33%	2 4.08%	2 4.65%	
	123	63	60	49	43	

13. Total Madres 4
Total Grupo Edad 38
% Madres Solteras 10.52631

Tasa de Analfabetismo 15.2381

14. Cuantos niños nacieron en la familia el año
Total Total Femenino Total Masculino Total Niños 0-12 % Total Niños con Nacimientos Promedio Edad
null null null 27 null null

Owli-2

B. Salud

15. Quien atendio el parto (checks)

Enfermera	Partera	Medico	Ella Sola	El Marido	Otra
0	0	0	0	0	0

15. Quien atendio el parto

Enfermera	Partera	Medico	Ella Sola	El Marido	Otra
0	0	0	0	0	0

16. Hubo alguna muerte materna durante el

Respuesta	Total	%
No	23	100.00

17. Planifica con su pareja

Respuesta	Total	%
No	12	52.17%
Si	11	47.83%

18. Tipo de metodo que usa

Tipo De	Total	%
DIU	3	13.04%
Inyeccion	6	26.09%
Ninguno	12	52.17%
Operacion	1	4.35%
Pastilla	1	4.35%
Total	23	

18. Quien se Opere

Sexo	Total	%
Ambos	0	0.00%
Femenino	1	100.00%
Masculino	0	0.00%
Nadie	0	0.00%
Total	1	

19. Ha muerto un menor el año

Total Masculino	Total Femenino
0	0

20. Manifestaciones de Enfermedades

total: 3

Tipo De Enfermedad	Total Manifestaciones	Masculino	Femenino	Asistencia Publica	Asistencia Privada	Asistencia Propia
a. Infecciones Respiratorias	16	6	10	16	0	0
	51.61%	54.55%	50.00%	53.33%	0.00%	0.00%
b. Dengue Clásico	0	0	0	0	0	0
	0.00%	0.00%	0.00%	0.00%	0.00%	0.00%
c. Paludismo	0	0	0	0	0	0
	0.00%	0.00%	0.00%	0.00%	0.00%	0.00%
d. Dengue Hemorrágico	0	0	0	0	0	0
	0.00%	0.00%	0.00%	0.00%	0.00%	0.00%
e. Chagas	2	1	1	2	0	0
	6.45%	9.09%	5.00%	6.67%	0.00%	0.00%
f. Alcohólicismo	0	0	0	0	0	0
	0.00%	0.00%	0.00%	0.00%	0.00%	0.00%
h. Discapacidad en niños	0	0	0	0	0	0
	0.00%	0.00%	0.00%	0.00%	0.00%	0.00%
i. Tuberculosis	0	0	0	0	0	0
	0.00%	0.00%	0.00%	0.00%	0.00%	0.00%
j. Cáncer	0	0	0	0	0	0
	0.00%	0.00%	0.00%	0.00%	0.00%	0.00%
k. Derramas	0	0	0	0	0	0
	0.00%	0.00%	0.00%	0.00%	0.00%	0.00%
l. De la piel	0	0	0	0	0	0
	0.00%	0.00%	0.00%	0.00%	0.00%	0.00%
m. Otros	13	4	9	12	1	0
	41.94%	36.36%	45.00%	40.00%	100.00%	0.00%
Total:	31	11	20	30	1	0

Dwili 4

C. Vivienda

21. Tipo de Vivienda		
Respuesta	Total	%
Casa	23	100.0
Total	23	

22. Material de construccion de las paredes

Respuesta	Total	%
Adobe	18	78.26
Bahareque	5	21.74
Total	23	

23. Tenencia de la vivienda

Tenencia	Total	%
Prestada	4	17.3
Propia pagando	1	4.35
Propia totalmente pagada	18	78.2
Total	23	

24.1 Repello Interno / Externo

	Total	%
RepelloExtern	20	48.78 %
RepelloInterno	21	51.22 %
Total	41	

25. Condiciones de la vivienda

Respuesta	Total	%
Mala	22	95.65%
Regular	1	4.35%
Total	23	

26. Que utiliza para cocinar

Electricidad	0	0.00 %
Gas Volatil	0	0.00 %
Gas Kerosen	0	0.00 %
Lena	23	100.00 %
Eco Fogon	0	0.00 %
Total	23	

27. Cantidad de Piezas (sin contar Baño)

Cantidad	Total	%
----------	-------	---

29. Cantidad de Piezas Como Dormitorio

Cantidad	Total	%
1	13	56.52%
2	6	26.09%
3	4	17.39%
Total	23	

30. Cuantas Familias Viven en la Casa

Cantidad	Total	%
0	1	4.35%
1	14	60.87%
2	5	21.74%
3	2	8.70%
4	1	4.35%
Total	23	

31. Ha Emigrado un Miembro de su Hogar

Owli: 4-1

23. Tenencia de la vivienda

Tenencia	Total	%
Prestada	4	17.3
Propia pagando	1	4.35
Propia totalmente pagada	18	78.2
Total	23	

23. Dominio Vivienda Totalmente

Dominio	Total	%
Escritura	3	16.67%
Pleno	1	5.56%
Util	14	77.78%
Total	18	

23. Dueños Vivienda Totalmente

Sexo	Total	%
Ambos	3	16.67%
Femenino	3	16.67%
Masculino	12	66.67%
Total	18	

24. Problemas de la vivienda

No Tiene Repello	21	14.48 %
No Tiene Repello Externo	20	13.79 %
No Tiene Interno	21	14.48 %
Piso De Tierra	23	15.86 %
Falta Cielo Falso	20	13.79 %
Problemas Estructurales	20	13.79 %
Techo Mal Estado	20	13.79 %
Ninguno	0	0.00 %
Total	145	

Gas Kerosen	0	0.00 %
Lena	23	100.00 %
Eco Fogon	0	0.00 %
Total	23	

27. Cantidad de Piezas (sin contar Baño)

Cantidad	Total	%
1	6	26.09%
2	2	8.70%
3	4	17.39%
4	10	43.48%
6	1	4.35%
Total	23	

28. Cantidad Baños

Cantidad	Total	%
0	22	95.65%
1	1	4.35%
Total	23	

3	2	8.70%
4	1	4.35%
Total	23	

31. Ha Emigrado un Miembro de su Hogar

Respuesta	Total
No	22
Si	1
Total	23

31. Cantidad de Personas Migrantes

Total	Masculino	Femenino
1	0	1

31. Cantidad Migrantes Dentro y Fuera

Dentro del Pais	Fuera del Pais
1	0

07 EL PARAISO
0702 Alauca

Nombre El Puerca 5
Codigo
Tipo Comunidad: Aldea

Total Encuestas: 23

D. Seguridad

32. Violencia intrafamiliar en el Barrio

Respuesta	Cantidad Casos	Total Respuestas	%
No	0	23	100.00

33. Violencia en su familia

Respuesta	Cantidad Casos	Total Respuestas	%
No	0	23	100.00

Owli -6

E. Educacion

34. Total Personas en Edad Escolar		
34-1. Educacion sexo		
Sexo	Total	%
Femenino	30	54.55%
Masculino	25	45.45%
Total	55	

34-3. Educacion por Grado		
Respuesta	Total	%
1	1	1.82%
2	3	5.45%
3	6	10.91%
4	3	5.45%
5	11	20.00%
6	24	43.64%
B	2	3.64%
D	2	3.64%
Sin Escolaridad	3	5.45%
Total	55	

34-2. Total Educacion Edad		
Rango de edades	Total	%
c. De 5 a 6 años	5	9.09%
d. De 7 a 12 años	15	27.27%
e. De 13 a 15 años	10	18.18%
f. De 16 a 18 años	10	18.18%
g. De 19 a 23 años	15	27.27%
Total	55	

07 EL PARAISO
0702 Alauca

Nombre El Puerca
Codigo
Tipo Comunidad: Aldea

7

Total Encuestas: 23

F. Fuerza de Trabajo e Ingresos

35. Total Personas En Edad de Trabajar

100

35-1. Ultimo Año Cursado

Respuesta	Total	%
a. 0	22	22.00
b. 1	4	4.00%
c. 2	4	4.00%
d. 3	8	8.00%
e. 4	3	3.00%
f. 5	11	11.00
g. 6	44	44.00
j. 9	2	2.00%
m. 12	2	2.00%
Total	100	

35-1. Ultimo Año Cursado(Masculino)

Respuesta	Total	%
a. 0	13	26.00
b. 1	1	2.00%
c. 2	1	2.00%
d. 3	6	12.00
e. 4	2	4.00%
f. 5	3	6.00%
g. 6	23	46.00
j. 9	1	2.00%
Total	50	

35-4. Fuerza de Trabajo Edad(Femenino)

Rango de Edades	Total	%
d. De 7 a 12 años	6	12.00 %
e. De 13 a 15 años	6	12.00 %
f. De 16 a 18 años	4	8.00 %
g. De 19 a 23 años	10	20.00 %
h. De 24 a 30 años	3	6.00 %
i. De 31 a 40 años	6	12.00 %
j. De 41 a 50 años	6	12.00 %
k. De 51 a 64 años	3	6.00 %
l. De 65 años y mas	6	12.00 %
Total	50	

35-4. FuerzadeTrabajo Edad(Masculino)

Rango de Edades	Total	%
d. De 7 a 12 años	4	8.00 %
e. De 13 a 15 años	3	6.00 %
f. De 16 a 18 años	8	16.00 %
g. De 19 a 23 años	7	14.00 %
h. De 24 a 30 años	7	14.00 %
i. De 31 a 40 años	6	12.00 %
j. De 41 a 50 años	8	16.00 %
k. De 51 a 64 años	2	4.00 %
l. De 65 años y mas	5	10.00 %
Total	50	

35-2. Fuerza de Trabajo Sexo

Respuesta	Total	%
F	50	50.00%
M	50	50.00%
Total	100	

Ocul:

7-1

34.4. Quienes estan estudiando

Respuesta	Total	%
No	35	63.64
Si	20	36.36
Total	55	

07 EL PARAISO
0702 Alauca

Nombre El Puercal 8
Codigo
Tipo Comunidad: Aldea

Total Encuestas: 23

F. Fuerza de Trabajo e Ingresos (Cont.)

35-8. Fuerza de Trabajo Ingresos Mensuales (Lps.) de Personas

Ingreso	Total	%
1. <1000	15	38.46%
b. >= 1000 y < 2000	20	51.28%
c. >= 2000 y < 4000	2	5.13%
d. >= 2000 y < 4000	2	5.13%
Total	39	

35-8. Fuerza de Trabajo Ingresos Mensuales (Lps.) Femenino

Ingreso	Total	%
b. >= 1000 y < 2000	1	100.00%
Total	1	

35-8. Fuerza de Trabajo Ingresos Mensuales (Lps.) Masculino

Ingreso	Total	%
1. <1000	15	39.47%
b. >= 1000 y < 2000	19	50.00%
c. >= 2000 y < 4000	2	5.26%

37. Recibe Remesas

Respuesta	Total	%
No	23	100.00%
Total	23	

39. Total Ingresos Mensuales Familiares (Personas)

Respuesta	Total	%
a: Menor a 1000.00	11	50.00%
b: 1001 - 2000	3	13.64%
c: 2001 - 4000	3	13.64%
d: 4001 - 8000	5	22.73%
Total	22	

40. Tiempo de Alimentos

41-3. Trabaja Tierra Propia Sexo

Respuesta	Total	%
Masculino	40	
Femenino	0	
Total	40	

42-1. Tipo Tenencia de Tierra

Respuesta	Total	%
No Tiene	2	8.70%
Prestada	8	34.78%
Propia Pagando	1	4.35%
Propia Totalmente	12	52.17%
Total	23	

42-2. Dominio Tipo Tenencia de Tierra

Respuesta	Total	%
No Aplica	11	47.83%
Pieno	4	17.39%
Util	8	34.78%
Total	23	

43. Producen su Propio Alimento

Respuesta	Total	%
No	2	8.70%

Owli 8-1

35-1. Ultimo Año Cursado(Femenino)

Respuesta	Total	%
a. 0	9	18.00
b. 1	3	6.00%
c. 2	3	6.00%
d. 3	2	4.00%
e. 4	1	2.00%
f. 5	8	16.00
g. 6	21	42.00
j. 9	1	2.00%
m. 12	2	4.00%
Total	50	

35-2. Fuerza de Trabajo Sexo

Respuesta	Total	%
F	50	50.00%
M	50	50.00%
Total	100	

35-3. Fuerza de Trabajo Estado Civil

Estado Civil	Total	%
Casado	11	11.00%
Divorciado	2	2.00%
Soltero	40	40.00%
Union Libre	47	47.00%
Total	100	

35-4. Fuerza de Trabajo Edad

Rango de Edades	Total	%
d. De 7 a 12 años	10	10.00%
e. De 13 a 15 años	9	9.00%
f. De 16 a 18 años	12	12.00%
g. De 19 a 23 años	17	17.00%
h. De 24 a 30 años	10	10.00%
i. De 31 a 40 años	12	12.00%
j. De 41 a 50 años	14	14.00%
k. De 51 a 64 años	5	5.00%
l. De 65 años y mas	11	11.00%
Total	100	

g. De 19 a 23 años	7	14.00 %
h. De 24 a 30 años	7	14.00 %
i. De 31 a 40 años	6	12.00 %
j. De 41 a 50 años	8	16.00 %
k. De 51 a 64 años	2	4.00 %
l. De 65 años y mas	5	10.00 %
Total	50	

35-5. Ver Anexo

35-6. Ver Anexo

35-7. Trabaja Actualmente

Respuesta	Total	%
No	51	51.00
Si	49	49.00
Total	100	

Ocul: - 9

35-8. Fuerza de Trabajo Ingresos Mensuales
(Lps.) Masculino

Ingreso	Total	%
1. <1000	15	39.47%
b. >= 1000 y < 2000	19	50.00%
c. >= 2000 y < 4000	2	5.26%
d. >= 2000 y < 4000	2	5.26%
Total	38	

36. Familia que ha obtenido algun prestamo

Respuesta	Total	%
No	23	100.00%
Total	23	

36-1. Sexo de quien ha obtenido prestamo

Masculino	Femenino
0	0

40. Tiempo de Alimentos

Respuesta	Total	%
1 tiempo	1	4.35%
2 tiempos	1	4.35%
3 tiempos	21	91.30%
Total	23	

41-1. Trabaja Tierra Propia

Respuesta	Total	%
No	3	13.04%
Si	20	86.96%
Total	23	

41-2. Miembros Trabajando Tierra

Total	Masculino	Femenino
40	0	40

43. Producen su Propio Alimento

Respuesta	Total	%
No	2	8.70%
Si	21	91.30
Total	23	

44. Producen alimento para autoconsumo

Respuesta	Total	%
No	13	56.52%
Si	10	43.48%
Total	23	

45. Excedente de Alimentos para la Venta

Respuesta	Total	%
No	23	100.00%
Total	23	

07 EL PARAISO Nombre El Puercal
 0702 Alauca Codigo Total Encuestas: 23
 Tipo Comunidad: Aldea

G. Participacion y Expectativas

001-10

Total Participacion en Organizaciones

46. Hombres	47. Mujeres
0	2

07 EL PARAISO Nombre El Puercal
 0702 Alauca Codigo Total Encuestas: 23
 Tipo Comunidad: Aldea

H. Servicios Publicos

1. Agua de pozo propio

Respuesta	Total	%
No	13	56.52
Si	10	43.48
Total	23	

1-1. Dias que Recibe Agua de Pozo

Respuesta	Total	%
0	13	56.52%
7	10	43.48%
Total	23	

2. Agua domiciliar de pozo

Respuesta	Total	%
No	21	91.30
Si	2	8.70%
Total	23	

4. Agua Domiciliar por Acueducto

Respuesta	Total	%
No	23	100.00
Total	23	

4-1. Dias a la semana que recibe agua domiciliar por acueducto

Respuesta	Total	%
0	23	100.00%
Total	23	

5. Llave publica o Fuente

Respuesta	Total	%
No	23	100.00
Total	23	

7. Servicio Sanitario

Respuesta	Total	%
No	22	95.65
Si	1	4.35%
Total	23	

8. Letrina

Respuesta	Total	%
No	22	95.65%
Si	1	4.35%
Total	23	

9. Usa la letrina

Respuesta	Total	%
No	22	95.65
Si	1	4.35%
Total	23	

10. Recoleccion de basura

Respuesta	Total	%
No	5	21.74
Si	18	78.26
Total	23	

Deuli - 11

2. Agua domiciliar de pozo		
Respuesta	Total	%
No	21	91.30
Si	2	8.70%
Total	23	

2-1. Dias que recibe agua de pozo		
Respuesta	Total	%
0	21	91.30%
7	2	8.70%
Total	23	

3. Acarrea agua de rio o quebrada		
Respuesta	Total	%
No	11	47.83%
Si	12	52.17%
Total	23	

3-1. Dias a la semana que acarrea agua de rio o quebrada		
Respuesta	Total	%
0	11	47.83%
7	12	52.17%
Total	23	

5. Llave publica o Fuente		
Respuesta	Total	%
No	23	100.00
Total	23	

5-1. Dias a la semana que recibe agua de llave publica o fuente		
Respuesta	Total	%
0	23	100.00%
Total	23	

6. Reservoirio de Agua Lluvia		
Respuesta	Total	%
No	22	95.65
Si	1	4.35
Total	23	

6-1. Dias que recibe agua del		
Respuesta	Total	%
0	23	100.0
Total	23	

10. Recoleccion de basura		
Respuesta	Total	%
No	5	21.74
Si	18	78.26
Total	23	

10-1. Dias a la semana que recibe recoleccion de basura		
Respuesta	Total	%
0	5	21.74
2	3	13.04
3	3	13.04
7	12	52.17
Total	23	

11. Aseo de calles		
Respuesta	Total	%
No	21	91.30%
Si	2	8.70%
Total	23	

11-1. Dias a la semana que recibe aseo de calles		
Respuesta	Total	%
0	21	91.30
1	1	4.35%
7	1	4.35%
Total	23	

07 EL PARAISO

0702 Alauca

Nombre El Puercal 12

Código

Total Encuestas: 23

Tipo Comunidad: Aldea

12. Energia electrica domiciliar		
Respuesta	Total	%
No	23	100.0
<hr/>		
Total	23	

15. Alumbrado publico		
Respuesta	Total	%
No	23	100.0
<hr/>		
Total	23	

13. Telefono (Hondutel)		
Respuesta	Total	%
No	23	100.00
<hr/>		
Total	23	

16. Mantenimiento de Calles		
Respuesta	Total	%
No	23	100.0
<hr/>		
Total	23	

14. Telefono (Celular)		
Respuesta	Total	%
No	9	39.13
Si	14	60.87
<hr/>		
Total	23	

16-1. Dias a la semana que recibe mantenimiento de calles		
Respuesta	Total	%
0	15	65.22
1	8	34.78
<hr/>		
Total	23	

FRECUENCIA SIMPLE DE OCULY

Reporte de Frecuencia Simple

07 EL PARAISO Nombre Oculy
 0702 Alauca Codigo Total Encuestas: 24
 Tipo Comunidad: Aldea

A. Demografico

12. Clasificación Por Rangos de Edades

Rango Edades	Cantidad Personas	Femenino	Masculino	Leer Escribir Femenino	Leer Escribir Masculino	Total Personas no saben leer ni Escribir
a. Menor de 1 año	4 4.76%	3 6.82%	1 2.50%	0 0.00%	0 0.00%	20
b. De 1 a 4 años	3 3.57%	2 4.55%	1 2.50%	0 0.00%	0 0.00%	
c. De 5 a 6 años	2 2.38%	2 4.55%	0 0.00%	0 0.00%	0 0.00%	
d. De 7 a 12 años	6 7.14%	4 9.09%	2 5.00%	3 9.09%	2 6.45%	
e. De 13 a 15 años	5 5.96%	2 4.55%	3 7.50%	2 6.06%	3 9.68%	
f. De 16 a 18 años	7 8.33%	3 6.82%	4 10.00%	2 6.06%	4 12.90%	
g. De 19 a 23 años	8 9.52%	4 9.09%	4 10.00%	4 12.12%	3 9.68%	
h. De 24 a 30 años	9 10.71%	3 6.82%	6 15.00%	3 9.09%	4 12.90%	
i. De 31 a 40 años	10 11.90%	8 18.18%	2 5.00%	7 21.21%	2 6.45%	
j. De 41 a 50 años	15 17.86%	6 13.64%	9 22.50%	5 15.15%	6 19.35%	
k. De 51 a 64 años	13 15.48%	6 13.64%	7 17.50%	6 18.18%	7 22.58%	
l. De 65 años y más	2 2.38%	1 2.27%	1 2.50%	1 3.03%	0 0.00%	
	84	44	40	33	31	

13. Total Madres 5
 Total Grupo Edad 25
 % Madres Solteras 20.0

Tasa de Analfabetismo
 14.6667

14. Cuantos niños nacieron en la familia el año

Total	Total Femenino	Total Masculino	Total Niños 0-12	% Total Niños con Nacimientos	Promedio Edad
1	0	1	11	9.09 %	30.0000

B. Salud **Oculi Z**

15. Quien atendio el parto (checks)

Enfermera	Partera	Medico	Ella Sola	El Marido	Otra
0	0	1	0	0	0

15. Quien atendio el parto

Enfermera	Partera	Medico	Ella Sola	El Marido	Otra
0	0	0	0	0	0

16. Hubo alguna muerte materna durante el

Respuesta	Total	%
No	24	100.00

17. Planifica con su pareja

Respuesta	Total	%
No	13	54.17%
Si	11	45.83%

18. Tipo de metodo que usa

Tipo De	Total	%
DIU	1	4.17%
Inyeccion	4	16.67%
Ninguno	13	54.17%
Operacion	3	12.50%
Pastilla	3	12.50%
Total	24	

18. Quien se Opera

Sexo	Total	%
Ambos	0	0.00%
Femenino	3	100.00%
Masculino	0	0.00%
Nada	0	0.00%
Total	3	

19. Ha muerto un menor el año

Total Masculino	Total Femenino
0	0

Ocili 3

20. Manifestaciones de Enfermedades

Tipo De Enfermedad	Total Manifestaciones	Sexo		Asistencia								
		Masculino	Femenino	Asistencia Publica	Asistencia Privada	Asistencia Poppa						
a. Infecciones Respiratorias	3	23.08%	2	33.33%	1	14.29%	2	18.18%	1	100.00%	0	0.00%
b. Dengue Clasco	0	0.00%	0	0.00%	0	0.00%	0	0.00%	0	0.00%	0	0.00%
c. Paludismo	0	0.00%	0	0.00%	0	0.00%	0	0.00%	0	0.00%	0	0.00%
d. Dengue Hemorragico	0	0.00%	0	0.00%	0	0.00%	0	0.00%	0	0.00%	0	0.00%
e. Chagas	0	0.00%	0	0.00%	0	0.00%	0	0.00%	0	0.00%	0	0.00%
f. Alcolismo	0	0.00%	0	0.00%	0	0.00%	0	0.00%	0	0.00%	0	0.00%
h. Discapacidad en niños	2	15.38%	0	0.00%	2	28.57%	1	9.09%	0	0.00%	1	100.00%
i. Tuberculosis	0	0.00%	0	0.00%	0	0.00%	0	0.00%	0	0.00%	0	0.00%
j. Cancer	0	0.00%	0	0.00%	0	0.00%	0	0.00%	0	0.00%	0	0.00%
k. Derramas	2	15.38%	2	33.33%	0	0.00%	2	18.18%	0	0.00%	0	0.00%
l. De la piel	1	7.69%	0	0.00%	1	14.29%	1	9.09%	0	0.00%	0	0.00%
m. Oros	5	38.46%	2	33.33%	3	42.86%	5	45.45%	0	0.00%	0	0.00%
Total	13		6		7		11		1		1	

C. Vivienda *Oculi 4*

21. Tipo de Vivienda		
Respuesta	Total	%
Apartamento	1	4.17
Casa	22	91.67
Local No Habitacional	1	4.17
Total	24	

22. Material de construcción de las paredes

Respuesta	Total	%
Adobe	24	100.00
Total	24	

23. Tenencia de la vivienda

Tenencia	Total	%
Prestada	1	4.17
Propia totalmente pagada	23	95.8
Total	24	

24.1 Repello Interno / Externo

	Total	%
Repello Extern	19	65.52 %
Repello Interno	10	34.48 %
Total	29	

25. Condiciones de la vivienda

Respuesta	Total	%
Buena	1	4.17%
Mala	15	62.50%
Regular	8	33.33%
Total	24	

26. Que utiliza para cocinar

	Total	%
Electricidad	0	0.00 %
Gas Volatil	0	0.00 %
Gas Kerosen	0	0.00 %
Lena	15	100.00 %
Eco Fogon	0	0.00 %
Total	15	

29. Cantidad de Piezas Como Dormitorio

Cantidad	Total	%
0	6	25.00%
1	3	12.50%
2	11	45.83%
3	4	16.67%
Total	24	

30. Cuantas Familias Viven en la Casa

Cantidad	Total	%
0	6	25.00%
1	13	54.17%
2	5	20.83%
Total	24	

Oculi
4-1

Propia totalmente pagada	23	95.8
Total	24	

23. Dominio Vivienda Totalmente

Dominio	Total	%
Escritura	10	43.48%
Pleno	1	4.35%
Util	12	52.17%
Total	23	

23. Dueños Vivienda Totalmente

Sexo	Total	%
Ambos	3	13.04%
Femenino	4	17.39%
Masculino	16	69.57%
Total	23	

24. Problemas de la vivienda

No Tiene Repello	21	19.09%
No Tiene Repello Externo	19	17.27%
No Tiene Interno	10	9.09%
Piso De Tierra	15	13.64%
Falta Cielo Falso	13	11.82%
Problemas Estructurales	12	10.91%
Techo Mal Estado	19	17.27%
Ninguno	1	0.91%
Total	110	

27. Cantidad de Piezas (sin contar Baño)

Cantidad	Total	%
1	1	4.17%
2	5	20.83%
3	9	37.50%
4	7	29.17%
6	2	8.33%
Total	24	

28. Cantidad Baños

Cantidad	Total	%
0	20	83.33%
1	4	16.67%
Total	24	

31. Ha Emigrado un Miembro de su Hogar

Respuesta	Total
No	18
Si	6
Total	24

31. Cantidad de Personas Migrantes

Total	Masculino	Femenino
10	9	1

31. Cantidad Migrantes Dentro y Fuera

Dentro del Pais	Fuera del Pais
10	0

Oculi-5

D. Seguridad

32. Violencia intrafamiliar en el Barrio			
Respuesta	Cantidad Casos	Total Respuestas	%
No	0	24	100.00

33. Violencia en su familia			
Respuesta	Cantidad Casos	Total Respuestas	%
No	0	24	100.00

E. Educacion

Personas que No Estudian(5a23años)	13	
34. Total Personas en Edad Escolar	30	
34-1. Educacion sexo		
Sexo	Total	%
Femenino	14	46.67%
Masculino	16	53.33%
Total	30	

34-3. Educacion por Grado		
Respuesta	Total	%
2	1	3.33%
4	6	20.00
6	6	20.00
B	8	26.67
D	6	20.00
Sin Escolaridad	2	6.67%
U	1	3.33%
Total	30	

34-2. Total Educacion Edad		
Rango de edades	Total	%
c. De 5 a 6 años	2	6.67%
d. De 7 a 12 años	7	23.33%
e. De 13 a 15 años	5	16.67%
f. De 16 a 18 años	8	26.67%
g. De 19 a 23 años	8	26.67%
Total	30	

34-4. Quienes estan estudiando		
Respuesta	Total	%
No	13	43.33
Si	17	56.67
Total	30	

Ouli -6

F. Fuerza de Trabajo e Ingresos

35. Total Personas En Edad de Trabajar

65

35-1. Ultimo Año Cursado		
Respuesta	Total	%
a. 0	2	3.08%
b. 1	1	1.54%
c. 2	7	10.77%
d. 3	4	6.15%
e. 4	4	6.15%
f. 5	1	1.54%
g. 6	21	32.31%
h. 7	1	1.54%
i. 8	2	3.08%
j. 9	5	7.69%
k. 10	1	1.54%
l. 11	3	4.62%
m. 12	11	16.92%
p. 15	1	1.54%
s. 18	1	1.54%
Total	65	

35-1. Ultimo Año Cursado(Masculino)

Respuesta	Total	%
a. 0	1	3.03%
c. 2	3	9.09%
d. 3	1	3.03%
e. 4	3	9.09%
g. 6	9	27.27%
h. 7	1	3.03%
i. 8	1	3.03%
j. 9	2	6.06%
k. 10	1	3.03%
l. 11	3	9.09%
m. 12	8	24.24%
Total	33	

35-4. Fuerza de Trabajo Edad(Femenino)

Rango de Edades	Total	%
d. De 7 a 12 años	1	3.12%
e. De 13 a 15 años	2	6.25%
f. De 16 a 18 años	3	9.38%
g. De 19 a 23 años	4	12.50%
h. De 24 a 30 años	2	6.25%
i. De 31 a 40 años	7	21.88%
j. De 41 a 50 años	7	21.88%
k. De 51 a 64 años	4	12.50%
l. De 65 años y mas	2	6.25%
Total	32	

35-2. Fuerza de Trabajo Sexo

Respuesta	Total	%
F	32	49.23%
M	33	50.77%
Total	65	

35-4. Fuerza de Trabajo Edad(Masculino)

Rango de Edades	Total	%
d. De 7 a 12 años	1	3.03%
e. De 13 a 15 años	4	12.12%
f. De 16 a 18 años	4	12.12%
g. De 19 a 23 años	4	12.12%
h. De 24 a 30 años	5	15.15%
i. De 31 a 40 años	3	9.09%
j. De 41 a 50 años	6	18.18%
k. De 51 a 64 años	5	15.15%
l. De 65 años y mas	1	3.03%
Total	33	

Owli 6-1

35-1. Ultimo Año Cursado(Femenino)

Respuesta	Total	%
a. 0	1	3.12%
b. 1	1	3.12%
c. 2	4	12.50%
d. 3	3	9.38%
e. 4	1	3.12%
f. 5	1	3.12%
g. 6	12	37.50%
h. 8	1	3.12%
i. 9	3	9.38%
m. 12	3	9.38%
p. 15	1	3.12%
s. 18	1	3.12%
Total	32	

35-3. Fuerza de Trabajo Estado Civil

Estado Civil	Total	%
Casado	26	40.00%
Soltero	31	47.69%
Union Libre	8	12.31%
Total	65	

35-5. Ver Anexo

35-6. Ver Anexo

35-7. Trabaja Actualmente

Respuesta	Total	%
No	36	55.38
Si	29	44.62
Total	65	

35-4. Fuerza de Trabajo Edad

Rango de Edades	Total	%
d. De 7 a 12 años	2	3.08%
e. De 13 a 15 años	6	9.23%
f. De 16 a 18 años	7	10.77%
g. De 19 a 23 años	8	12.31%
h. De 24 a 30 años	7	10.77%
i. De 31 a 40 años	10	15.38%
j. De 41 a 50 años	13	20.00%
k. De 51 a 64 años	9	13.85%
l. De 65 años y mas	3	4.62%
Total	65	

F. Fuerza de Trabajo e Ingresos (Cont.)

Owli: 7

35-8. Fuerza de Trabajo Ingresos Mensuales (Lps.) de Personas

Ingreso	Total	%
1. <1000	3	10.71%
b. >= 1000 y < 2000	22	78.57%
d. >= 2000 y < 4000	2	7.14%
e. >= 2000 y < 4000	1	3.57%
Total	28	

35-8. Fuerza de Trabajo Ingresos Mensuales (Lps.) Femenino

Ingreso	Total	%
1. <1000	1	14.29%
b. >= 1000 y < 2000	6	85.71%
Total	7	

35-8. Fuerza de Trabajo Ingresos Mensuales (Lps.) Masculino

Ingreso	Total	%
1. <1000	2	9.52%
b. >= 1000 y < 2000	16	76.19%
d. >= 2000 y < 4000	2	9.52%
e. >= 2000 y < 4000	1	4.76%
Total	21	

36. Familia que ha obtenido algun prestamo

Respuesta	Total	%
No	22	91.67%
Si	2	8.33%
Total	24	

36-1. Sexo de quien ha obtenido prestamo

Masculino	Femenino
2	0

37. Recibe Remesas

Respuesta	Total	%
No	22	91.67%
Si	2	8.33%
Total	24	

38. Rango de Remesas

Respuesta	Total	%
0.01 - 1000.00	2	100.00%
Total	2	

39. Total Ingresos Mensuales Familiares(Personas)

Respuesta	Total	%
a. Menor a 1000.00	4	22.22%
b. 1001 - 2000	8	44.44%
c. 2001 - 4000	4	22.22%
e. 8001 - 12000	2	11.11%
Total	18	

40. Tiempo de Alimentos

Respuesta	Total	%
1 tiempo	3	12.50%
2 tiempos	2	8.33%
3 tiempos	13	54.17%
SR	6	25.00%
Total	24	

41-1. Trabaja Tierra Propia

Respuesta	Total	%
No	9	37.50%
Si	15	62.50%
Total	24	

41-2. Miembros Trabajando Tierra

Total	Masculino	Femenino
19	0	19

41-3. Trabaja Tierra Propia Sexo

Respuesta	Total	%
Masculino	19	
Femenino	0	
Total	19	

42-1. Tipo Tenencia de Tierra

Respuesta	Total	%
No Tiene	9	37.50
Prestada	9	37.50
Propia Totalmente	6	25.00
Total	24	

42-2. Dominio Tipo Tenencia de Tierra

Respuesta	Total	%
No Aplica	18	75.00 %
Pleno	1	4.17 %
Usi	5	20.83 %
Total	24	

43. Producen su Propio Alimento

Respuesta	Total	%
No	10	41.67
Si	14	58.33
Total	24	

44. Producen alimento para autoconsumo

Respuesta	Total	%
No	15	62.50%
Si	9	37.50%
Total	24	

45. Excedente de Alimentos para la Venta

Respuesta	Total	%
No	24	100.00%
Total	24	

G. Participacion y Expectativas

Owli-8

Total Participacion en Organizaciones

46. Hombres	47. Mujeres
6	6

46. Hombres en Organizaciones

Cantidad	Total	%
0	0	0.00%
1	4	66.67%
2	2	33.33%
Total	6	

47. Mujeres en Organizaciones

Mujeres	Total	%
0	0	0.00%
1	4	66.67%
2	2	33.33%
Total	6	

H. Servicios Publicos

0 والى: 9

1. Agua de pozo propio		
Respuesta	Total	%
No	21	87.50
Si	3	12.50
Total	24	

1-1. Dias que Recibe Agua de Pozo		
Respuesta	Total	%
0	21	87.50%
7	3	12.50%
Total	24	

2. Agua domiciliar de pozo		
Respuesta	Total	%
No	14	58.33
Si	10	41.67
Total	24	

2-1. Dias que recibe agua de pozo		
Respuesta	Total	%
0	14	58.33%
5	1	4.17%
7	9	37.50%
Total	24	

3. Acarrea agua de rio o quebrada		
Respuesta	Total	%
No	12	50.00%
Si	12	50.00%
Total	24	

3-1. Dias a la semana que acarrea agua de rio o quebrada		
Respuesta	Total	%
0	12	50.00%
7	12	50.00%
Total	24	

4. Agua Domiciliar por Acueducto		
Respuesta	Total	%
No	24	100.00
Total	24	

4-1. Dias a la semana que recibe agua domiciliar por acueducto		
Respuesta	Total	%
0	24	100.00%
Total	24	

5. Llave publica o Fuente		
Respuesta	Total	%
No	24	100.00
Total	24	

5-1. Dias a la semana que recibe agua de llave publica o fuente		
Respuesta	Total	%
0	24	100.00%
Total	24	

6. Reservoirio de Agua Lluvia		
Respuesta	Total	%
No	24	100.0
Total	24	

6-1. Dias que recibe agua del		
Respuesta	Total	%
0	24	100.0
Total	24	

7. Servicio Sanitario		
Respuesta	Total	%
No	23	95.83
Si	1	4.17%
Total	24	

8. Letrina		
Respuesta	Total	%
No	18	75.00%
Si	6	25.00%
Total	24	

9. Usa la letrina		
Respuesta	Total	%
No	18	75.00
Si	6	25.00
Total	24	

10. Recoleccion de basura		
Respuesta	Total	%
No	23	95.83
Si	1	4.17%
Total	24	

10-1. Dias a la semana que recibe recoleccion de basura		
Respuesta	Total	%
0	23	95.83
5	1	4.17%
Total	24	

11. Aseo de calles		
Respuesta	Total	%
No	24	100.00%
Total	24	

11-1. Dias a la semana que recibe aseo de calles		
Respuesta	Total	%
0	24	100.00
Total	24	

07 EL PARAISO
0702 Alauca

Nombre Oculi 10
Codigo
Tipo Comunidad: Aldea

Total Encuestas: 24

12. Energia electrica domiciliar		
Respuesta	Total	%
No	24	100.0
<hr/>		
Total	24	

15. Alumbrado publico		
Respuesta	Total	%
No	24	100.0
<hr/>		
Total	24	

13. Telefono (Hondutel)		
Respuesta	Total	%
No	24	100.00
<hr/>		
Total	24	

16. Mantenimiento de Calles		
Respuesta	Total	%
No	24	100.0
<hr/>		
Total	24	

14. Telefono (Celular)		
Respuesta	Total	%
No	15	62.50
Si	9	37.50
<hr/>		
Total	24	

16-1. Dias a la semana que recibe mantenimiento de calles		
Respuesta	Total	%
0	24	100.00
<hr/>		
Total	24	

Reporte de Frecuencia Simple

07 EL PARAISO
0702 Alauca

Nombre Agua Zarca
Codigo
Tipo Comunidad: Aldea

Total Encuestas: 55

A. Demografico

12. Clasificacion Por Rangos de Edades

Rango Edades	Cantidad Personas	Femenino	Masculino	Leer Escribir Femenino	Leer Escribir Masculino	Total Personas no saben leer ni Escrib
a. Menor de 1 año	11 4.62%	8 7.21%	3 2.36%	0 0.00%	0 0.00%	66
b. De 1 a 4 años	11 4.62%	6 5.41%	5 3.94%	0 0.00%	0 0.00%	
c. De 5 a 6 años	9 3.78%	1 0.90%	8 6.30%	0 0.00%	3 3.19%	
d. De 7 a 12 años	26 10.92%	11 9.91%	15 11.81%	10 12.82%	13 13.83%	
e. De 13 a 15 años	7 2.94%	3 2.70%	4 3.15%	3 3.85%	4 4.26%	
f. De 16 a 18 años	20 8.40%	9 8.11%	11 8.66%	8 10.26%	11 11.70%	
g. De 19 a 23 años	26 10.92%	12 10.81%	14 11.02%	10 12.82%	13 13.83%	
h. De 24 a 30 años	35 14.71%	17 15.32%	18 14.17%	17 21.79%	16 17.02%	
i. De 31 a 40 años	32 13.45%	17 15.32%	15 11.81%	17 21.79%	12 12.77%	
j. De 41 a 50 años	18 7.56%	9 8.11%	9 7.09%	5 6.41%	9 9.57%	
k. De 51 a 64 años	28 11.76%	11 9.91%	17 13.39%	8 10.26%	11 11.70%	
l. De 65 años y más	15 6.30%	7 6.31%	8 6.30%	0 0.00%	2 2.13%	
	238	111	127	78	94	

13. Total Madres 13
Total Grupo Edad 68
% Madres Solteras 19.11764

Tasa de Analfabetismo 18.3575

14. Cuantos niños nacieron en la familia el año

Total	Total Femenino	Total Masculino	Total Niños 0-12	% Total Niños con Nacimientos	Promedio Edad
7	2	5	46	15.22 %	34.1667

B. Salud

~~10~~: 2
Ayuda Soror

15. Quien atendio el parto (checks)

Enfermera	Partera	Medico	Ella Sola	El Marido	Otra
0	0	1	0	0	0

15. Quien atendio el parto

Enfermera	Partera	Medico	Ella Sola	El Marido	Otra
0	0	0	0	0	0

16. Hubo alguna muerte materna durante el

Respuesta	Total	%
No	55	100.00

17. Planifica con su pareja

Respuesta	Total	%
No	29	52.73%
Si	26	47.27%

18. Tipo de metodo que usa

Tipo De	Total	%
DJU	3	5.45%
Inyeccion	7	12.73%
Ninguno	29	52.73%
Operacion	5	9.09%
Pastilla	9	16.36%
Ritmo	2	3.64%
Total	55	

18. Quien se Opera

Sexo	Total	%
Ambos	0	0.00%
Femenino	5	100.00%
Masculino	0	0.00%
Nadie	0	0.00%
Total	5	

19. Ha muerto un menor el año

Total Masculino	Total Femenino
0	0

07 EL PARAISO Nombre Agua Zarca 3
 0702 Alauca Codigo Total Encuestas: 55
 Tipo Comunidad: Aldea

20. Manifestaciones de Enfermedades

Tipo De Enfermedad	Total Manifestaciones	Masculino	Femenino	Asistencia Publica	Asistencia Privada	Asistencia Propia
a. Infecciones Respiratorias	44	22 40.74%	22 53.66%	41 48.24%	3 75.00%	0 0.00%
b. Dengue Clásico	6	3 5.56%	3 7.32%	3 3.53%	0 0.00%	3 50.00%
c. Paludismo	0	0 0.00%	0 0.00%	0 0.00%	0 0.00%	0 0.00%
d. Dengue Hemorrágico	2	2 3.70%	0 0.00%	0 0.00%	0 0.00%	2 33.33%
e. Chagas	0	0 0.00%	0 0.00%	0 0.00%	0 0.00%	0 0.00%
l. Alcolismo	0	0 0.00%	0 0.00%	0 0.00%	0 0.00%	0 0.00%
h. Discapacidad en niños	1	1 1.85%	0 0.00%	1 1.18%	0 0.00%	0 0.00%
i. Tuberculosis	0	0 0.00%	0 0.00%	0 0.00%	0 0.00%	0 0.00%
j. Cáncer	1	1 1.85%	0 0.00%	1 1.18%	0 0.00%	0 0.00%
k. Diarreas	7	5 9.26%	2 4.88%	7 8.24%	0 0.00%	0 0.00%
l. De la piel	7	4 7.41%	3 7.32%	6 7.06%	1 25.00%	0 0.00%
m. Otros	27	16 29.63%	11 26.83%	26 30.59%	0 0.00%	1 16.67%
Total	95	54	41	85	4	6

07 EL PARAISO
0702 Alauca

Nombre Agua Zarca 4
Codigo
Tipo Comunidad: Aldea

Total Encuestas: 55

C. Vivienda

21. Tipo de Vivienda		
Respuesta	Total	%
Casa	52	94.55
Cuarto Meson(Cuarteras)	1	1.82
Local No Habitacional	2	3.64
Total	55	

22. Material de construccion de las paredes

Respuesta	Total	%
Adobe	46	83.64
Bahareque	4	7.27%
Bloque	5	9.09%
Total	55	

23. Tenencia de la vivienda

Tenencia	Total	%
Prestada	6	10.9
Propia totalmente pagada	49	89.0
Total	55	

23. Dominio Vivienda Totalmente

Dominio	Total	%
---------	-------	---

24.1 Repello Interno / Externo

Respuesta	Total	%
RepelloExterno	39	60.00%
RepelloInterno	26	40.00%
Total	65	

25. Condiciones de la vivienda

Respuesta	Total	%
Buena	11	20.00%
Mala	28	50.91%
Regular	16	29.09%
Total	55	

26. Que utiliza para cocinar

Respuesta	Total	%
Electricidad	0	0.00%
Gas Volatil	0	0.00%
Gas Kerosen	0	0.00%
Lena	46	100.00%
Eco Fogon	0	0.00%
Total	46	

27. Cantidad de Piezas (sin contar Baño)

Cantidad	Total	%
0	8	14.55%
1	1	1.82%
2	10	18.18%
3	16	29.09%
4	9	16.36%

29. Cantidad de Piezas Como Dormitorio

Cantidad	Total	%
0	9	16.36%
1	17	30.91%
2	20	36.36%
3	4	7.27%
4	4	7.27%
5	1	1.82%
Total	55	

30. Cuantas Familias Viven en la Casa

Cantidad	Total	%
0	9	16.36%
1	33	60.00%
2	11	20.00%
3	1	1.82%
4	1	1.82%
Total	55	

31. Ha Emigrado un Miembro de su Hogar

Respuesta	Total
No	44
Si	11
Total	55

A) Sector 4-1

Propia totalmente pagada	49	89.0
Total	55	

23. Dominio Vivienda Totalmente		
Dominio	Total	%
Escritura	17	34.69%
Pleno	7	14.29%
Util	25	51.02%
Total	49	

23. Dueños Vivienda Totalmente		
Sexo	Total	%
Ambos	8	16.33%
Femenino	19	38.78%
Masculino	22	44.90%
Total	49	

24. Problemas de la vivienda		
No Tiene Repelo	40	19.05%
No Tiene Repelo Externo	39	18.57%
No Tiene Interno	26	12.38%
Piso De Tierra	32	15.24%
Falta Cielo Falso	23	10.95%
Problemas Estructurales	13	6.19%
Techo Mal Estado	29	13.81%
Ninguno	8	3.81%
Total	210	

Reporte de Frecuencia Simple Alauca

27. Cantidad de Piezas (sin contar Baño)

Cantidad	Total	%
0	8	14.55%
1	1	1.82%
2	10	18.18%
3	16	29.09%
4	9	16.36%
5	5	9.09%
6	5	9.09%
7	1	1.82%
Total	55	

28. Cantidad Baños

Cantidad	Total	%
0	33	60.00%
1	20	36.36%
2	1	1.82%
5	1	1.82%
Total	55	

31. Ha Emigrado un Miembro de su Hogar

Respuesta	Total
No	44
Si	11
Total	55

31. Cantidad de Personas Migrantes

Total	Masculino	Femenino
16	4	12

31. Cantidad Migrantes Dentro y Fuera

Dentro del Pais	Fuera del Pais
16	0

07 EL PARAISO

Nombre Agua Zarca

5

Codigo

Total Encuestas: 55

0702 Alauca

Tipo Comunidad: Aldea

D. Seguridad

32. Violencia intrafamiliar en el Barrio

33. Violencia en su familia

Respuesta	Cantidad Casos	Total Respuestas	%
No	0	55	100.00

Respuesta	Cantidad Casos	Total Respuestas	%
No	0	55	100.00

07 EL PARAISO
0702 Alauca

Nombre Agua Zarca
Codigo
Tipo Comunidad: Aldea

Total Encuestas: 55

E. Educacion

Personas que No Estudian(5a23años)	32	
34. Total Personas en Edad Escolar	84	
34.1. Educacion sexo		
Sexo	Total	%
Femenino	33	39.29%
Masculino	51	60.71%
Total	84	

34.3. Educacion por Grado		
Respuesta	Total	%
1	3	3.57%
2	3	3.57%
3	10	11.90
4	6	7.14%
5	6	7.14%
6	15	17.86
B	11	13.10
D	23	27.38
PE	5	5.95%
Sin Escolaridad	1	1.19%
U	1	1.19%
Total	84	

34.2. Total Educacion Edad		
Rango de edades	Total	%
c. De 5 a 6 años	7	8.33%
d. De 7 a 12 años	29	34.52%
e. De 13 a 15 años	8	9.52%
f. De 16 a 18 años	19	22.62%
g. De 19 a 23 años	21	25.00%
Total	84	

34.4. Quienes estan estudiando		
Respuesta	Total	%
No	32	38.10
Si	52	61.90
Total	84	

07 EL PARAISO
0702 Alauca

Nombre Agua Zarca 7
Codigo
Tipo Comunidad: Aldea

Total Encuestas: 55

F. Fuerza de Trabajo e Ingresos

35. Total Personas En Edad de Trabajar

177

35-1. Ultimo Año Cursado

Respuesta	Total	%
a. 0	30	16.95%
b. 1	3	1.69%
c. 2	8	4.52%
d. 3	11	6.21%
e. 4	4	2.26%
f. 5	8	4.52%
g. 6	67	37.85%
h. 7	1	0.56%
i. 8	3	1.69%
j. 9	9	5.08%
k. 10	1	0.56%
l. 11	5	2.82%
m. 12	27	15.25%
Total	177	

35-1. Ultimo Año Cursado(Femenino)

Respuesta	Total	%
a. 0	9	11.25%
b. 1	3	3.75%

35-1. Ultimo Año Cursado(Masculino)

Respuesta	Total	%
a. 0	21	21.65%
c. 2	5	5.15%
d. 3	5	5.15%
e. 4	1	1.03%
f. 5	5	5.15%
g. 6	34	35.05%
i. 8	2	2.06%
j. 9	6	6.19%
k. 10	1	1.03%
l. 11	4	4.12%
m. 12	13	13.40%
Total	97	

35-2. Fuerza de Trabajo Sexo

Respuesta	Total	%
F	80	45.20%
M	97	54.80%
Total	177	

35-3. Fuerza de Trabajo Estado Civil

Estado Civil	Total	%

35-4. Fuerza de Trabajo Edad(Femenino)

Rango de Edades	Total	%
d. De 7 a 12 años	6	7.50%
e. De 13 a 15 años	2	2.50%
f. De 16 a 18 años	9	11.25%
g. De 19 a 23 años	10	12.50%
h. De 24 a 30 años	14	17.50%
i. De 31 a 40 años	16	20.00%
j. De 41 a 50 años	6	7.50%
k. De 51 a 64 años	11	13.75%
l. De 65 años y mas	6	7.50%
Total	80	

35-4. Fuerza de Trabajo Edad(Masculino)

Rango de Edades	Total	%
d. De 7 a 12 años	5	5.15%
e. De 13 a 15 años	5	5.15%
f. De 16 a 18 años	11	11.34%
g. De 19 a 23 años	12	12.37%
h. De 24 a 30 años	19	19.59%
i. De 31 a 40 años	15	15.46%
j. De 41 a 50 años	9	9.28%
k. De 51 a 64 años	14	14.43%
l. De 65 años y mas	7	7.22%
Total	97	

35-5. Ver Anexo

35-6. Ver Anexo

35.1. Ultimo Año Cursado(Femenino)

Respuesta	Total	%
a.0	9	11.25
b.1	3	3.75%
c.2	3	3.75%
d.3	6	7.50%
e.4	3	3.75%
f.5	3	3.75%
g.6	33	41.25
h.7	1	1.25%
i.8	1	1.25%
j.9	3	3.75%
l.11	1	1.25%
m.12	14	17.50
Total	80	

35.3. Fuerza de Trabajo Estado Civil

EstadoCivil	Total	%
Casado	22	12.43%
Soltero	86	48.59%
Unon Libre	68	38.42%
Vudo	1	0.56%
Total	177	

35.5. Ver Anexo

35.6. Ver Anexo

35-7.Trabaja Actualmente

Respuesta	Total	%
No	87	49.15
Si	90	50.85
Total	177	

35.4. Fuerza de Trabajo Edad

Rango de Edades	Total	%
d. De 7 a 12 años	11	6.21%
e. De 13 a 15 años	7	3.95%
f. De 16 a 18 años	20	11.30%
g. De 19 a 23 años	22	12.43%
h. De 24 a 30 años	33	18.64%
i. De 31 a 40 años	31	17.51%
j. De 41 a 50 años	15	8.47%
k. De 51 a 64 años	25	14.12%
l. De 65 años y mas	13	7.34%
Total	177	

A. ZORCA. 8

07 EL PARAISO
0702 Alauca

Nombre Agua Zarca
Codigo
Tipo Comunidad: Aldea

Total Encuestas: 55

F. Fuerza de Trabajo e Ingresos (Cont.)

35-8. Fuerza de Trabajo Ingresos Mensuales (Lps.) de Personas

Ingreso	Total	%
1. <1000	11	13.10%
b. >= 1000 y < 2000	51	60.71%
c. >= 2000 y < 4000	10	11.90%
d. >= 2000 y < 4000	5	5.95%
e. >= 2000 y < 4000	5	5.95%
f. >= 2000 y < 4000	2	2.38%
Total	84	

35-8. Fuerza de Trabajo Ingresos Mensuales (Lps.) Femenino

Ingreso	Total	%
1. <1000	1	9.09%
b. >= 1000 y < 2000	6	54.55%
d. >= 2000 y < 4000	3	27.27%
f. >= 2000 y < 4000	1	9.09%
Total	11	

37. Recibe Remesas

Respuesta	Total	%
No	54	98.18%
Si	1	1.82%
Total	55	

38. Rango de Remesas

Respuesta	Total	%
1000.01 - 2000.00	1	100.00%
Total	1	

39. Total Ingresos Mensuales Familiares(Personas)

Respuesta	Total	%
a. Menor a 1000.00	5	11.11%
b. 1001 - 2000	16	35.56%
c. 2001 - 4000	9	20.00%
d. 4001 - 8000	7	15.56%
e. 8001 - 12000	3	6.67%
f. 12001 - 20000	5	11.11%
Total	45	

41-3. Trabaja Tierra Propia Sexo

Respuesta	Total	%
Masculino	48	
Femenino	1	
Total	49	

42-1. Tipo Tenencia de Tierra

Respuesta	Total	%
Aquilada	1	1.82%
No Tiene	17	30.91%
Prestada	24	43.64%
Propia Totalmente	13	23.64%
Total	55	

42-2. Dominio Tipo Tenencia de Tierra

Respuesta	Total	%
No Aplica	42	76.36%
Pleno	5	9.09%
Uti	8	14.55%
Total	55	

35-8. Fuerza de Trabajo Ingresos Mensuales
(Lps, Masculino)

Ingreso	Total	%
1. < 1000	10	13.70%
b. >= 1000 y < 2000	45	61.64%
c. >= 2000 y < 4000	10	13.70%
d. >= 2000 y < 4000	2	2.74%
e. >= 2000 y < 4000	5	6.85%
f. >= 2000 y < 4000	1	1.37%
Total	73	

36. Familia que ha obtenido algun prestamo

Respuesta	Total	%
No	50	90.91%
Si	5	9.09%
Total	55	

36-1. Sexo de quien ha obtenido prestamo

Masculino	Femenino
3	2

Reporte de Frecuencia Simple Alauca

40. Tiempo de Alimentos

Respuesta	Total	%
1 tiempo	2	3.64%
2 tiempos	5	9.09%
3 tiempos	36	65.45%
SR	12	21.82%
Total	55	

41-1. Trabaja Tierra Propia

Respuesta	Total	%
No	19	34.55%
Si	36	65.45%
Total	55	

41-2. Miembros Trabajando Tierra

Total	Masculino	Femenino
48	1	49

43. Producen su Propio Alimento

Respuesta	Total	%
No	21	38.18
Si	34	61.82
Total	55	

44. Producen alimento para autoconsumo

Respuesta	Total	%
No	27	49.09%
Si	28	50.91%
Total	55	

45. Excedente de Alimentos para la Venta

Respuesta	Total	%
No	55	100.00%
Total	55	

07 EL PARAISO
0702 Alauca

Nombre Agua Zarca 9
Codigo
Tipo Comunidad: Aldea

Total Encuestas: 55

G. Participacion y Expectativas

Total Participacion en Organizaciones

46. Hombres	47. Mujeres
2	3

46. Hombres en Organizaciones

Cantidad	Total	%
0	0	0.00%
1	2	100.00
Total	2	

47. Mujeres en Organizaciones

Mujeres	Total	%
0	0	0.00%
1	3	100.00%
Total	3	

A. Zorco
10

H. Servicios Publicos

1. Agua de pozo propio		
Respuesta	Total	%
No	51	92.73
Si	4	7.27%
Total		55

1-1. Dias que Recibe Agua de Pozo		
Respuesta	Total	%
0	51	92.73%
7	4	7.27%
Total		55

2. Agua domiciliar de pozo		
Respuesta	Total	%
No	21	38.18
Si	34	61.82
Total		55

2-1. Dias que recibe agua de pozo		
Respuesta	Total	%
0	21	38.18%
7	34	61.82%
Total		55

4. Agua Domiciliar por Acueducto		
Respuesta	Total	%
No	55	100.00
Total		55

4-1. Dias a la semana que recibe agua domiciliar por acueducto		
Respuesta	Total	%
0	55	100.00%
Total		55

5. Llave publica o Fuente		
Respuesta	Total	%
No	55	100.00
Total		55

5-1. Dias a la semana que recibe agua de llave publica o fuente		
Respuesta	Total	%
0	55	100.00%
Total		55

7. Servicio Sanitario		
Respuesta	Total	%
No	50	90.91
Si	5	9.09%
Total		55

8. Letrina		
Respuesta	Total	%
No	21	38.18%
Si	34	61.82%
Total		55

9. Usa la letrina		
Respuesta	Total	%
No	24	43.64
Si	31	56.36
Total		55

10. Recoleccion de basura		
Respuesta	Total	%
No	48	87.27
Si	7	12.73
Total		55

10-1. Dias a la semana que recibe recoleccion de basura		
Respuesta	Total	%
0	48	87.27
1	1	1.82%
2	2	3.64%
7	4	7.27%
Total		55

A-Sarua 10-1

3. Acarrea agua de río o quebrada		
Respuesta	Total	%
No	45	81.82%
Si	10	18.18%
Total		55

3-1. Dias a la semana que acarrea agua de río o quebrada		
Respuesta	Total	%
0	45	81.82%
2	1	1.82%
5	1	1.82%
7	8	14.55%
Total		55

6. Reservoirio de Agua Lluvia		
Respuesta	Total	%
No	55	100.0
Total		55

6-1. Dias que recibe agua del		
Respuesta	Total	%
0	55	100.0
Total		55

11. Aseo de calles		
Respuesta	Total	%
No	47	85.45%
Si	8	14.55%
Total		55

11. Dias a la semana que recibe aseo de calles		
Respuesta	Total	%
0	47	85.45%
1	2	3.64%
3	4	7.27%
7	2	3.64%
Total		55

Reporte de Frecuencia Simple Alauca

EL PARAISO
Encuesta de Línea Base - JICA - SEIP - CEINFO

Página 9 de 10

07 EL PARAISO
0702 Alauca

Nombre Agua Zarca
Codigo
Tipo Comunidad: Aldea

Total Encuestas: 55

12. Energia electrica domiciliar		
Respuesta	Total	%
No	18	32.73
Si	37	67.27
Total		55

15. Alumbrado publico		
Respuesta	Total	%
No	39	70.91
Si	16	29.09
Total		55

07 EL PARAISO
0702 Alauca

Nombre Agua Zarca
Codigo
Tipo Comunidad: Aldea

Total Encuestas: 55

12. Energia electrica domiciliar		
Respuesta	Total	%
No	18	32.73
Si	37	67.27
Total	55	

15. Alumbrado publico		
Respuesta	Total	%
No	39	70.91
Si	16	29.09
Total	55	

13. Telefono (Hondutel)		
Respuesta	Total	%
No	55	100.00
Total	55	

16. Mantenimiento de Calles		
Respuesta	Total	%
No	39	70.91
Si	16	29.09
Total	55	

14. Telefono (Celular)		
Respuesta	Total	%
No	20	36.36
Si	35	63.64
Total	55	

16-1. Dias a la semana que recibe mantenimiento de calles		
Respuesta	Total	%
0	51	92.73
1	4	7.27%
Total	55	

FRECUENCIA SIMPLE SAN PREDRO

Reporte de Frecuencia Simple

07 EL PARAISO Nombre San Pedro
 0702 Alauca Codigo Total Encuestas: 42
 Tipo Comunidad: Aldea

A. Demografico

12. Clasificacion Por Rangos de Edades

Rango Edades	Cantidad Personas	Femenino	Masculino	Leer Escribir Femenino	Leer Escribir Masculino	Total Personas no saben leer ni Escribir
a. Menor de 1 año	3 1.90%	2 2.53%	1 1.27%	0 0.00%	0 0.00%	47
b. De 1 a 4 años	6 3.80%	4 5.06%	2 2.53%	0 0.00%	0 0.00%	
c. De 5 a 6 años	6 3.80%	2 2.53%	4 5.06%	1 1.82%	1 1.79%	
d. De 7 a 12 años	16 10.13%	8 10.13%	8 10.13%	6 10.91%	7 12.50%	
e. De 13 a 15 años	15 9.49%	6 7.59%	9 11.39%	5 9.09%	8 14.29%	
f. De 16 a 18 años	8 5.06%	7 8.86%	1 1.27%	5 9.09%	1 1.79%	
g. De 19 a 23 años	20 12.66%	11 13.92%	9 11.39%	11 20.00%	9 16.07%	
h. De 24 a 30 años	11 6.96%	3 3.80%	8 10.13%	3 5.45%	8 14.29%	
i. De 31 a 40 años	15 9.49%	8 10.13%	7 8.86%	5 9.09%	6 10.71%	
j. De 41 a 50 años	24 15.19%	12 15.19%	12 15.19%	11 20.00%	9 16.07%	
k. De 51 a 64 años	16 10.13%	9 11.39%	7 8.86%	5 9.09%	2 3.57%	
l. De 65 años y más	18 11.39%	7 8.86%	11 13.92%	3 5.45%	5 8.93%	
	158	79	79	55	56	

13. Total Madres 7 Tasa de Analfabetismo
 Total Grupo Edad 55 23.7762
 % Madres Solteras 12.72727

14. Cuantos niños nacieron en la familia el año

Total	Total Femenino	Total Masculino	Total Niños 0-12	% Total Niños con Nacimientos	Promedio Edad
1	1	0	28	3.57 %	29.0000

San Pedro 2

B. Salud

15. Quien atendio el parto (checks)

Enfermera	Partera	Medico	Ella Sola	El Marido	Otra
0	0	0	0	0	0

15. Quien atendio el parto

Enfermera	Partera	Medico	Ella Sola	El Marido	Otra
0	0	0	0	0	0

16. Hubo alguna muerte materna durante el

Respuesta	Total	%
No	41	97.62%
Si	1	2.38%

17. Planifica con su pareja

Respuesta	Total	%
No	26	61.90%
Si	16	38.10%

18. Tipo de metodo que usa

Tipo De	Total	%
DIU	1	2.38%
Inyeccion	7	16.67%
Ninguno	26	61.90%
Operacion	2	4.76%
Pastilla	6	14.29%
Total	42	

18. Quien se Opero

Sexo	Total	%
Ambos	0	0.00%
Femenino	2	100.00%
Masculino	0	0.00%
Nade	0	0.00%
Total	2	

19. Ha muerto un menor el año

Total Masculino	Total Femenino
0	0

S. Pedro 3.

20. Manifestaciones de Enfermedades

Tipo De Enfermedad	Total Manifestaciones	Masculino	Femenino	Asistencia Publica	Asistencia Privada	Asistencia Propia
a. Infecciones Respiratorias	9	4	5	9	0	0
b. Dengue Clásico	0	0	0	0	0	0
c. Paludismo	0	0	0	0	0	0
d. Dengue Hemorrágico	0	0	0	0	0	0
e. Chagas	0	0	0	0	0	0
f. Alcololismo	0	0	0	0	0	0
h. Discapacidad en niños	1	0	1	0	0	1
i. Tuberculosis	0	0	0	0	0	0
j. Cáncer	0	0	0	0	0	0
k. Diarreas	1	0	1	1	0	0
l. De la piel	2	0	2	2	0	0
m. Otros	20	8	12	15	2	3
Total	33	12	21	27	2	4

S. Pedro 4

C. Vivienda

21. Tipo de Vivienda		
Respuesta	Total	%
Casa	41	97.62
Local No Habitacional	1	2.38
Total	42	

22. Material de construcción de las paredes

Respuesta	Total	%
Adobe	38	90.48
Bahareque	4	9.52%
Total	42	

23. Tenencia de la vivienda

Tenencia	Total	%
Prestada	4	9.52
Propia totalmente pagada	38	90.4
Total	42	

23. Dominio Vivienda Totalmente

Dominio	Total	%
Escritura	4	10.53%
Pleno	6	15.79%
Uti	28	73.68%
Total	38	

23. Dueños Vivienda Totalmente

Sexo	Total	%
Ambos	2	5.26%
Femenino	14	36.84%
Masculino	22	57.89%
Total	38	

24. Problemas de la vivienda

No Tiene Repello	28	15.38 %
No Tiene Repello Externo	27	14.84 %
No Tiene Interno	23	12.64 %
Piso De Tierra	27	14.84 %
Falta Cielo Falso	26	14.29 %
Problemas Estructurales	19	10.44 %
Techo Mal Estado	28	15.38 %
Ninguno	4	2.20 %

24.1 Repello Interno / Externo

	Total	%
RepelloExtern	27	54.00 %
RepelloInterno	23	46.00 %
Total	50	

25. Condiciones de la vivienda

Respuesta	Total	%
Buena	4	9.52%
Mala	22	52.38%
Regular	16	38.10%
Total	42	

26. Que utiliza para cocinar

Electricidad	0	0.00 %
Gas Volatil	1	2.78 %
Gas Kerosen	0	0.00 %
Lena	35	97.22 %
Eco Fogon	0	0.00 %
Total	36	

27. Cantidad de Piezas (sin contar Baño)

Cantidad	Total	%
0	1	2.38%
1	1	2.38%
2	6	14.29%
3	12	28.57%
4	13	30.95%
5	5	11.90%
6	3	7.14%
7	1	2.38%
Total	42	

28. Cantidad Baños

Cantidad	Total	%
0	35	83.33%
1	7	16.67%
Total	42	

29. Cantidad de Piezas Como Dormitorio

Cantidad	Total	%
0	1	2.38%
1	18	42.86%
2	14	33.33%
3	8	19.05%
4	1	2.38%
Total	42	

30. Cuantas Familias Viven en la Casa

Cantidad	Total	%
0	1	2.38%
1	34	80.95%
2	5	11.90%
3	2	4.76%
Total	42	

31. Ha Emigrado un Miembro de su Hogar

Respuesta	Total
No	33
Si	9
Total	42

31. Cantidad de Personas Migrantes

Total	Masculino	Femenino
14	9	5

31. Cantidad Migrantes Dentro y Fuera

Dentro del Pais	Fuera del Pais
13	1

S. Pedro 5

D. Seguridad

32. Violencia intrafamiliar en el Barrio			
Respuesta	Cantidad Casos	Total Respuestas	%
No	0	42	100.00

33. Violencia en su familia			
Respuesta	Cantidad Casos	Total Respuestas	%
No	0	42	100.00

E. Educacion

Personas que No Estudian(5a23años) 29

34. Total Personas en Edad Escolar 61

34-1. Educacion sexo

Sexo	Total	%
Femenino	33	54.10%
Masculino	28	45.90%
Total	61	

34-3. Educacion por Grado

Respuesta	Total	%
1	4	6.56%
2	6	9.84%
3	2	3.28%
4	2	3.28%
5	7	11.48%
6	20	32.79%
B	12	19.67%
D	6	9.84%
Sin Escolaridad	2	3.28%
Total	61	

34-2. Total Educacion Edad

Rango de edades	Total	%
c. De 5 a 6 años	5	8.20%
d. De 7 a 12 años	16	26.23%
e. De 13 a 15 años	14	22.95%
f. De 16 a 18 años	7	11.48%
g. De 19 a 23 años	19	31.15%
Total	61	

34-4. Quienes estan estudiando

Respuesta	Total	%
No	29	47.54
Si	32	52.46
Total	61	

S. pedro 6

F. Fuerza de Trabajo e Ingresos

35. Total Personas En Edad de Trabajar

131

35-1. Ultimo Año Cursado		
Respuesta	Total	%
a. 0	14	10.69
b. 1	5	3.82%
c. 2	10	7.63%
d. 3	11	8.40%
e. 4	5	3.82%
f. 5	12	9.16%
g. 6	50	38.17
h. 7	2	1.53%
i. 8	7	5.34%
j. 9	7	5.34%
k. 10	2	1.53%
l. 11	1	0.76%
m. 12	5	3.82%
Total	131	

35-1. Ultimo Año Cursado(Masculino)

Respuesta	Total	%
a. 0	7	10.45
b. 1	2	2.99%
c. 2	4	5.97%
d. 3	6	8.96%
e. 4	4	5.97%
f. 5	5	7.46%
g. 6	30	44.78
h. 7	2	2.99%
i. 8	4	5.97%
j. 9	2	2.99%
k. 10	1	1.49%
Total	67	

35 4. Fuerza de Trabajo Edad(Femenino)

Rango de Edades	Total	%
d. De 7 a 12 años	2	3.12 %
e. De 13 a 15 años	6	9.38 %
f. De 16 a 18 años	6	9.38 %
g. De 19 a 23 años	11	17.19 %
h. De 24 a 30 años	4	6.25 %
i. De 31 a 40 años	9	14.06 %
j. De 41 a 50 años	10	15.62 %
k. De 51 a 64 años	7	10.94 %
l. De 65 años y mas	9	14.06 %
Total	64	

35 2. Fuerza de Trabajo Sexo

Respuesta	Total	%
F	64	48.85%
M	67	51.15%
Total	131	

35 4. FuerzadeTrabajo Edad(Masculino)

Rango de Edades	Total	%
d. De 7 a 12 años	4	5.97 %
e. De 13 a 15 años	8	11.94 %
f. De 16 a 18 años	1	1.49 %
g. De 19 a 23 años	9	13.43 %
h. De 24 a 30 años	8	11.94 %
i. De 31 a 40 años	11	16.42 %
j. De 41 a 50 años	10	14.93 %
k. De 51 a 64 años	7	10.45 %
l. De 65 años y mas	9	13.43 %
Total	67	

35-1. Ultimo Año Cursado(Femenino)

Respuesta	Total	%
a. 0	7	10.94
b. 1	3	4.69%
c. 2	6	9.38%
d. 3	5	7.81%
e. 4	1	1.56%
f. 5	7	10.94
g. 6	20	31.25
i. 8	3	4.69%
j. 9	5	7.81%
k. 10	1	1.56%
l. 11	1	1.56%
m. 12	5	7.81%
Total	64	

35-3. Fuerza de Trabajo Estado Civil

EstadoCivl	Total	%
Casado	12	9.16%
Divorciado	2	1.53%
Soltero	59	45.04%
Union Libre	58	44.27%
Total	131	

35 5. Ver Anexo

35 6. Ver Anexo

35-7.Trabaja Actualmente

Respuesta	Total	%
No	71	54.20
Si	60	45.80
Total	131	

35 4. Fuerza de Trabajo Edad

Rango de Edades	Total	%
d. De 7 a 12 años	6	4.58%
e. De 13 a 15 años	14	10.69%
f. De 16 a 18 años	7	5.34%
g. De 19 a 23 años	20	15.27%
h. De 24 a 30 años	12	9.16%
i. De 31 a 40 años	20	15.27%
j. De 41 a 50 años	20	15.27%
k. De 51 a 64 años	14	10.69%
l. De 65 años y mas	18	13.74%
Total	131	

F. Fuerza de Trabajo e Ingresos (Cont.)

San Pedro 7

35-8. Fuerza de Trabajo Ingresos Mensuales (Lps.) de Personas

Ingreso	Total	%
1. <1000	14	28.57%
b. >= 1000 y < 2000	27	55.10%
c. >= 2000 y < 4000	6	12.24%
d. >= 2000 y < 4000	1	2.04%
f. >= 2000 y < 4000	1	2.04%
Total	49	

35-8. Fuerza de Trabajo Ingresos Mensuales (Lps.)Femenino

Ingreso	Total	%
1. <1000	2	25.00%
b. >= 1000 y < 2000	3	37.50%
c. >= 2000 y < 4000	3	37.50%
Total	8	

35-8. Fuerza de Trabajo Ingresos Mensuales (Lps.)Masculino

Ingreso	Total	%
1. <1000	12	29.27%
b. >= 1000 y < 2000	24	58.54%
c. >= 2000 y < 4000	3	7.32%
d. >= 2000 y < 4000	1	2.44%
f. >= 2000 y < 4000	1	2.44%
Total	41	

36. Familia que ha obtenido algun prestamo

Respuesta	Total	%
No	41	97.62%
Si	1	2.38%
Total	42	

36-1. Sexo de quien ha obtenido prestamo

Masculino	Femenino
0	0

37. Recibe Remesas

Respuesta	Total	%
No	39	92.86%
Si	3	7.14%
Total	42	

38. Rango de Remesas

Respuesta	Total	%
1000.01 -2000.00	2	66.67%
2000.01 y mas	1	33.33%
Total	3	

39. Total Ingresos Mensuales Familiares(Personas)

Respuesta	Total	%
a: Menor a 1000.00	15	45.45%
b: 1001 - 2000	9	27.27%
c: 2001 - 4000	6	18.18%
d: 4001 - 8000	2	6.06%
f: 12001 - 20000	1	3.03%
Total	33	

40. Tiempo de Alimentos

Respuesta	Total	%
1 tiempo	1	2.38%
2 tiempos	7	16.67%
3 tiempos	32	76.19%
SR	2	4.76%
Total	42	

41-1. Trabaja Tierra Propia

Respuesta	Total	%
No	23	54.76%
Si	19	45.24%
Total	42	

41-2. Miembros Trabajando Tierra

Total	Masculino	Femenino
25	0	25

41-3. Trabaja Tierra Propia Sexo

Respuesta	Total	%
Masculino	25	
Femenino	0	
Total	25	

42-1. Tipo Tenencia de Tierra

Respuesta	Total	%
Aquilada	1	2.38%
No Tiene	16	38.10
Prestada	14	33.33
Propia Pagando	1	2.38%
Propia Totalmente	10	23.81
Total	42	

42-2. Dominio Tipo Tenencia de Tierra

Respuesta	Total	%
No Aplica	32	76.19 %
Pleno	1	2.38 %
Util	9	21.43 %
Total	42	

43. Producen su Propio Alimento

Respuesta	Total	%
No	20	47.62
Si	22	52.38
Total	42	

44. Producen alimento para autoconsumo

Respuesta	Total	%
No	22	52.38%
Si	20	47.62%
Total	42	

45. Excedente de Alimentos para la Venta

Respuesta	Total	%
No	41	97.62%
Si	1	2.38%
Total	42	

G. Participacion y Expectativas

S. Pedro 8

Total Participacion en Organizaciones

46. Hombres	47. Mujeres
2	1

46. Hombres en Organizaciones

Cantidad	Total	%
0	0	0.00%
1	2	100.00
Total	2	

47. Mujeres en Organizaciones

Mujeres	Total	%
0	0	0.00%
1	1	100.00%
Total	1	

H. Servicios Publicos

S. Pedro 9

1. Agua de pozo propio		
Respuesta	Total	%
No	34	80.95
Si	8	19.05
Total		42

1-1. Dias que Recibe Agua de Pozo		
Respuesta	Total	%
0	34	80.95%
7	8	19.05%
Total		42

2. Agua domiciliar de pozo		
Respuesta	Total	%
No	33	78.57
Si	9	21.43
Total		42

2-1. Dias que recibe agua de pozo		
Respuesta	Total	%
0	33	78.57%
7	9	21.43%
Total		42

3. Acarrea agua de rio o quebrada		
Respuesta	Total	%
No	13	30.95%
Si	29	69.05%
Total		42

3-1. Dias a la semana que acarrea agua de rio o quebrada		
Respuesta	Total	%
0	13	30.95%
7	29	69.05%
Total		42

4. Agua Domiciliar por Acueducto		
Respuesta	Total	%
No	41	97.62
Si	1	2.38%
Total		42

4-1. Dias a la semana que recibe agua domiciliar por acueducto		
Respuesta	Total	%
0	41	97.62%
7	1	2.38%
Total		42

5. Llave publica o Fuente		
Respuesta	Total	%
No	42	100.00
Total		42

5-1. Dias a la semana que recibe agua de llave publica o fuente		
Respuesta	Total	%
0	42	100.00%
Total		42

6. Reservorio de Agua Lluvia		
Respuesta	Total	%
No	42	100.0
Total		42

6-1. Dias que recibe agua del		
Respuesta	Total	%
0	42	100.0
Total		42

7. Servicio Sanitario		
Respuesta	Total	%
No	40	95.24
Si	2	4.76%
Total		42

8. Letrina		
Respuesta	Total	%
No	20	47.62%
Si	22	52.38%
Total		42

9. Usa la letrina		
Respuesta	Total	%
No	22	52.38
Si	20	47.62
Total		42

10. Recoleccion de basura		
Respuesta	Total	%
No	19	45.24
Si	23	54.76
Total		42

10-1. Dias a la semana que recibe recoleccion de basura		
Respuesta	Total	%
0	19	45.24
2	1	2.38%
7	22	52.38
Total		42

11. Aseo de calles		
Respuesta	Total	%
No	29	69.05%
Si	13	30.95%
Total		42

11-1. Dias a la semana que recibe aseo de calles		
Respuesta	Total	%
0	29	69.05
1	4	9.52%
2	1	2.38%
7	8	19.05
Total		42

S. Pedro 10.

12. Energia electrica domiciliar		
Respuesta	Total	%
No	41	97.62
Si	1	2.38%
Total	42	

15. Alumbrado publico		
Respuesta	Total	%
No	42	100.0
Total	42	

13. Telefono (Hondutel)		
Respuesta	Total	%
No	42	100.00
Total	42	

16. Mantenimiento de Calles		
Respuesta	Total	%
No	42	100.0
Total	42	

14. Telefono (Celular)		
Respuesta	Total	%
No	14	33.33
Si	28	66.67
Total	42	

16-1. Dias a la semana que recibe mantenimiento de calles		
Respuesta	Total	%
0	17	40.48
1	25	59.52
Total	42	

FRECUENCIA SIMPLE DE MANZANILLA

Reporte de Frecuencia Simple *Manzanillas 1*

07 EL PARAISO Nombre Las Manzanillas
 0702 Alauca Codigo Total Encuestas: 87
 Tipo Comunidad: Aldea

A. Demografico

12. Clasificación Por Rangos de Edades

Rango Edades	Cantidad Personas	Femenino	Masculino	Leer Escribir Femenino	Leer Escribir Masculino	Total Personas no saben leer ni Escribir
a. Menor de 1 año	11 3.46%	6 3.80%	5 3.12%	0 0.00%	0 0.00%	75
b. De 1 a 4 años	21 6.60%	10 6.33%	11 6.88%	0 0.00%	0 0.00%	
c. De 5 a 6 años	11 3.46%	3 1.90%	8 5.00%	1 0.81%	2 1.67%	
d. De 7 a 12 años	35 11.01%	18 11.39%	17 10.62%	18 14.63%	17 14.17%	
e. De 13 a 15 años	23 7.23%	13 8.23%	10 6.25%	13 10.57%	10 8.33%	
f. De 16 a 18 años	20 6.29%	8 5.06%	12 7.50%	8 6.50%	10 8.33%	
g. De 19 a 23 años	38 11.95%	22 13.92%	16 10.00%	20 16.26%	16 13.33%	
h. De 24 a 30 años	34 10.69%	18 11.39%	16 10.00%	18 14.63%	16 13.33%	
i. De 31 a 40 años	40 12.58%	20 12.66%	20 12.50%	19 15.45%	19 15.83%	
j. De 41 a 50 años	35 11.01%	15 9.49%	20 12.50%	14 11.38%	15 12.50%	
k. De 51 a 64 años	26 8.18%	14 8.86%	12 7.50%	8 6.50%	11 9.17%	
l. De 65 años y más	24 7.55%	11 6.96%	13 8.12%	4 3.25%	4 3.33%	

13. Total Madres

Total Grupo Edad 101
 % Madres Solteras 19.80198

Tasa de Analfabetismo 12.7273

14. Cuantos niños nacieron en la familia el año

Total 7
 Total Femenino 3
 Total Masculino 4
 Total Niños 0-12 67
 % Total Niños con Nacimiento 10.45 %
 Promedio Edad 25.0000

Manzanillas 2

B. Salud

15. Quien atendio el parto (checks)

Enfermera	Partera	Medico	Ella Sola	El Marido	Otra
1	0	0	0	0	0

15. Quien atendio el parto

Enfermera	Partera	Medico	Ella Sola	El Marido	Otra
0	0	0	0	0	0

16. Hubo alguna muerte materna durante el

Respuesta	Total	%
No	87	100.00

17. Planifica con su pareja

Respuesta	Total	%
No	56	64.37%
Si	31	35.63%

18. Tipo de metodo que usa

Tipo De	Total	%
DIU	1	1.15%
Inyeccion	13	14.94%
Ninguno	56	64.37%
Operacion	8	9.20%
Pastilla	8	9.20%
Ritmo	1	1.15%
Total	87	

18. Quien se Opera

Sexo	Total	%
Ambos	0	0.00%
Femenino	8	100.00%
Masculino	0	0.00%
Nadie	0	0.00%
Total	8	

19. Ha muerto un menor el año

Total Masculino	Total Femenino
0	0

3

07 EL PARAISO
 0702 Alauca

Nombre: Las Manzanas
 Codigo: 0702
 Tipo Comunidad: Aldea

Total Encuestas: 87

20. Manifestaciones de Enfermedades

Tipo De Enfermedad	Total Manifestaciones	Sexo		Asistencia		
		Masculino	Femenino	Asistencia Publica	Asistencia Privada	Asistencia Propia
a. Infecciones Respiratorias	11	7	4	11	0	0
b. Dengue Clases	15	8	7	9	3	3
c. Paludismo	1	0	1	1	0	0
d. Dengue Hemorragico	0	0	0	0	0	0
e. Chagas	0	0	0	0	0	0
f. Alcoholismo	0	0	0	0	0	0
g. Discapacidad en niños	1	1	0	1	0	0
h. Tuberculosis	0	0	0	0	0	0
i. Cancer	0	0	0	0	0	0
k. Derramas	5	5	0	4	1	0
l. De la piel	3	2	1	2	1	0
m. Otros	66	28	38	60	4	2
Total	102	51	51	88	9	5

Manzanilla # 4

C. Vivienda

21. Tipo de Vivienda		
Respuesta	Total	%
Casa	81	93.10
Local/No Habitacional	6	6.90
Total	87	

22. Material de construcción de las paredes		
Respuesta	Total	%
Adobe	74	85.06
Bloque	13	14.94
Total	87	

23. Tenencia de la vivienda		
Tenencia	Total	%
Aquilada	1	1.15
Prestada	9	10.3
Propia pagando	1	1.15
Propia totalmente pagada	75	86.2
SR	1	1.15
Total	87	

23. Dominio Vivienda Totalmente		
Dominio	Total	%
Escritura	24	32.00%
Pleno	19	25.33%
Uti	32	42.67%
Total	75	

24.1 Repello Interno / Externo		
	Total	%
Repello Extern	53	55.79 %
Repello Interno	42	44.21 %
Total	95	

25. Condiciones de la vivienda		
Respuesta	Total	%
Buena	23	26.44%
Maia	26	29.89%
Regular	38	43.68%
Total	87	

26. Que utiliza para cocinar		
	Total	%
Electricidad	0	0.00 %
Gas Volatil	0	0.00 %
Gas Kerosen	0	0.00 %
Lena	58	98.31 %
Eco Fogon	1	1.69 %
Total	59	

27. Cantidad de Piezas (sin contar Baño)		
Cantidad	Total	%
0	8	9.20%
1	6	6.90%
2	14	16.09%
3	18	20.69%
4	22	25.29%
5	14	16.09%
6	3	3.45%
8	2	2.30%
Total	87	

29. Cantidad de Piezas Como Dormitorio		
Cantidad	Total	%
0	14	16.09%
1	24	27.59%
2	29	33.33%
3	14	16.09%
4	5	5.75%
6	1	1.15%
Total	87	

30. Cuantas Familias Viven en la Casa		
Cantidad	Total	%
0	23	26.44%
1	52	59.77%
2	10	11.49%
3	2	2.30%
Total	87	

31. Ha Emigrado un Miembro de su Hogar	
Respuesta	Total
No	80
Si	7
Total	87

31. Cantidad de Personas Migrantes		
Total	Mujeres	Hombres

Manzanilla 4-1

Total 87		
23. Dominio Vivienda Totalmente		
Dominio	Total	%
Escritura	24	32.00%
Pleno	19	25.33%
Util	32	42.67%
Total		75

23. Dueños Vivienda Totalmente		
Sexo	Total	%
Ambos	11	14.67%
Femenino	25	33.33%
Masculino	39	52.00%
Total		75

24. Problemas de la vivienda		
No Tiene Repello	58	19.27 %
No Tiene Repello Externo	53	17.61 %
No Tiene Interno	42	13.95 %
Piso De Tierra	47	15.61 %
Falta Cielo Falso	31	10.30 %
Problemas Estructurales	16	5.32 %
Techo Mal Estado	33	10.96 %
Ninguno	21	6.98 %
Total		301

2	14	16.09%
3	18	20.69%
4	22	25.29%
5	14	16.09%
6	3	3.45%
8	2	2.30%
Total		87

28. Cantidad Baños		
Cantidad	Total	%
0	24	27.59%
1	58	66.67%
2	5	5.75%
Total		87

SI	NO
7	
Total 87	

31. Cantidad de Personas Migrantes		
Total	Masculino	Femenino
10	4	6

31. Cantidad Migrantes Dentro y Fuera	
Dentro del Pais	Fuera del Pais
9	1

5

07 EL PARAISO
0702 Alauca

Nombre Las Manzanillas
Codigo
Tipo Comunidad: Aldea

Total Encuestas: 87

D. Seguridad

32. Violencia intrafamiliar en el Barrio

Respuesta	Cantidad Casos	Total Respuestas	%
No	0	87	100.00

33. Violencia en su familia

Respuesta	Cantidad Casos	Total Respuestas	%
No	0	87	100.00

Manzanilla 6

E. Educación

Personas que No
Estudian(5a23años) 42

34. Total Personas en Edad
Escolar 127

34.1. Educación sexo

Sexo	Total	%
Femenino	63	49.61%
Masculino	64	50.39%
Total	127	

34.2. Total Educación Edad

Rango de edades	Total	%
c. De 5 a 6 años	10	7.87%
d. De 7 a 12 años	37	29.13%
e. De 13 a 15 años	22	17.32%
f. De 16 a 18 años	20	15.75%
g. De 19 a 23 años	38	29.92%
Total	127	

34.3. Educación por Grado

Respuesta	Total	%
1	10	7.87%
2	6	4.72%
3	10	7.87%
4	8	6.30%
5	9	7.09%
6	24	18.90%
B	33	25.98%
D	20	15.75%
PE	6	4.72%
Sin Escolaridad	1	0.79%
Total	127	

34.4. Quienes están estudiando

Respuesta	Total	%
No	42	33.07
Si	85	66.93
Total	127	

Manzanilla 7

F. Fuerza de Trabajo e Ingresos

35. Total Personas En Edad de Trabajar

229

35-1. Ultimo Año Cursado

Respuesta	Total	%
a. 0	28	11.81
b. 1	8	3.38%
c. 2	11	4.64%
d. 3	17	7.17%
e. 4	9	3.80%
f. 5	14	5.91%
g. 6	70	29.54
h. 7	5	2.11%
i. 8	8	3.38%
j. 9	16	6.75%
k. 10	5	2.11%
l. 11	9	3.80%
m. 12	34	14.35
n. 13	3	1.27%
Total	237	

35-1. Ultimo Año Cursado(Femenino)

Respuesta	Total	%
a. 0	11	8.87%
b. 1	6	4.84%
c. 2	6	4.84%
d. 3	7	5.65%
e. 4	4	3.23%
f. 5	6	4.84%
g. 6	37	29.84

35-1. Ultimo Año Cursado(Masculino)

Respuesta	Total	%
a. 0	17	15.04
b. 1	2	1.77%
c. 2	5	4.42%
d. 3	10	8.85%
e. 4	5	4.42%
f. 5	8	7.08%
g. 6	33	29.20
h. 8	3	2.65%
j. 9	9	7.96%
k. 10	3	2.65%
l. 11	6	5.31%
m. 12	10	8.85%
n. 13	2	1.77%
Total	113	

35-2. Fuerza de Trabajo Sexo

Respuesta	Total	%
F	124	52.32%
M	113	47.68%
Total	237	

35-3. Fuerza de Trabajo Estado Civil

Estado Civil	Total	%
Casado	40	16.88%
Soltero	122	51.48%
Union Libre	73	30.80%
Viudo	2	0.84%
Total	237	

35-4. Fuerza de Trabajo Edad(Femenino)

Rango de Edades	Total	%
d. De 7 a 12 años	12	9.68 %
e. De 13 a 15 años	13	10.48 %
f. De 16 a 18 años	8	6.45 %
g. De 19 a 23 años	21	16.94 %
h. De 24 a 30 años	16	12.90 %
i. De 31 a 40 años	20	16.13 %
j. De 41 a 50 años	12	9.68 %
k. De 51 a 64 años	11	8.87 %
l. De 65 años y mas	11	8.87 %
Total	124	

35-4. FuerzadeTrabajo Edad(Masculino)

Rango de Edades	Total	%
d. De 7 a 12 años	8	7.08 %
e. De 13 a 15 años	10	8.85 %
f. De 16 a 18 años	12	10.62 %
g. De 19 a 23 años	17	15.04 %
h. De 24 a 30 años	16	14.16 %
i. De 31 a 40 años	16	14.16 %
j. De 41 a 50 años	15	13.27 %
k. De 51 a 64 años	8	7.08 %
l. De 65 años y mas	11	9.73 %
Total	113	

35-5. Ver Anexo

35-6. Ver Anexo

35-7.Trabaja Actualmente

Respuesta	Total	%
No	133	56.12
Si	104	43.88

Manzanilla 7-11

35-1. Ultimo Año Cursado(Femenino)

Respuesta	Total	%
a. 0	11	8.87%
b. 1	6	4.84%
c. 2	6	4.84%
d. 3	7	5.65%
e. 4	4	3.23%
f. 5	6	4.84%
g. 6	37	29.84%
h. 7	5	4.03%
i. 8	5	4.03%
j. 9	7	5.65%
k. 10	2	1.61%
l. 11	3	2.42%
m. 12	24	19.35%
n. 13	1	0.81%
Total	124	

35-2. Fuerza de Trabajo Sexo

Respuesta	Total	%
F	124	52.32%
M	113	47.68%
Total	237	

35-3. Fuerza de Trabajo Estado Civil

Estado Civil	Total	%
Casado	40	16.88%
Soltero	122	51.48%
Unión Libre	73	30.80%
Viudo	2	0.84%
Total	237	

35-4. Fuerza de Trabajo Edad

Rango de Edades	Total	%
d. De 7 a 12 años	20	8.44%
e. De 13 a 15 años	23	9.70%
f. De 16 a 18 años	20	8.44%
g. De 19 a 23 años	36	16.03%
h. De 24 a 30 años	32	13.50%
i. De 31 a 40 años	36	15.19%
j. De 41 a 50 años	27	11.39%
k. De 51 a 64 años	19	8.02%
l. De 65 años y más	22	9.28%
Total	237	

i. De 31 a 40 años	16	14.16%
j. De 41 a 50 años	15	13.27%
k. De 51 a 64 años	8	7.08%
l. De 65 años y más	11	9.73%
Total	113	

35-5. Ver Anexo

35-6. Ver Anexo

35-7. Trabaja Actualmente

Respuesta	Total	%
No	133	56.12%
Si	104	43.88%
Total	237	

Manzanilla 8

F. Fuerza de Trabajo e Ingresos (Cont.)

35-8. Fuerza de Trabajo Ingresos Mensuales (Lps.) de Personas

Ingreso	Total	%
1. <1000	37	37.37%
b. >= 1000 y < 2000	31	31.31%
c. >= 2000 y < 4000	12	12.12%
d. >= 2000 y < 4000	10	10.10%
e. >= 2000 y < 4000	9	9.09%
Total	99	

35-8. Fuerza de Trabajo Ingresos Mensuales (Lps.) Femenino

Ingreso	Total	%
1. <1000	11	45.83%
b. >= 1000 y < 2000	3	12.50%
c. >= 2000 y < 4000	3	12.50%
d. >= 2000 y < 4000	3	12.50%
e. >= 2000 y < 4000	4	16.67%
Total	24	

35-8. Fuerza de Trabajo Ingresos Mensuales (Lps.) Masculino

Ingreso	Total	%
1. <1000	26	34.67%
b. >= 1000 y < 2000	28	37.33%
c. >= 2000 y < 4000	9	12.00%
d. >= 2000 y < 4000	7	9.33%
e. >= 2000 y < 4000	5	6.67%
Total	75	

37. Recibe Remesas

Respuesta	Total	%
No	82	94.25%
Si	4	4.60%
SR	1	1.15%
Total	87	

38. Rango de Remesas

Respuesta	Total	%
0,01 - 1000,00	2	40,00%
1000,01 - 2000,00	1	20,00%
2000,01 y mas	1	20,00%
SR	1	20,00%
Total	5	

39. Total Ingresos Mensuales Familiares(Personas)

Respuesta	Total	%
a. Menor a 1000.00	17	26.98%
b. 1001 - 2000	13	20.63%
c. 2001 - 4000	13	20.63%
d. 4001 - 8000	14	22.22%
e. 8001 - 12000	3	4.76%
f. 12001 - 20000	1	1.59%
g. 20001 - 30000	1	1.59%
SR	1	1.59%
Total	63	

40. Tiempo de Alimentos

Respuesta	Total	%
2 tiempos	8	9.20%
3 tiempos	54	62.07%
SR	25	28.74%
Total	87	

41-3. Trabaja Tierra Propia Sexo

Respuesta	Total	%
Masculino	57	
Femenino	1	
Total	58	

42-1. Tipo Tenencia de Tierra

Respuesta	Total	%
Aquilada	2	2.30%
No Tiene	39	44.83%
Prestada	23	26.44%
Propia Pagando	1	1.15%
Propia Totalmente	21	24.14%
SR	1	1.15%
Total	87	

42-2. Dominio Tipo Tenencia de Tierra

Respuesta	Total	%
No Aplica	65	74.71%
Pleno	15	17.24%
SR	1	1.15%
Util	6	6.90%
Total	87	

43. Producen su Propio Alimento

Respuesta	Total	%
No	43	49.43%
Si	43	49.43%
SR	1	1.15%
Total	87	

Manzanilla B-1

Ingreso	Total	%
1. <1000	26	34.67%
b. >= 1000 y < 2000	28	37.33%
c. >= 2000 y < 4000	9	12.00%
d. >= 2000 y < 4000	7	9.33%
e. >= 2000 y < 4000	5	6.67%
Total	75	

36. Familia que ha obtenido algun prestamo

Respuesta	Total	%
No	76	87.36%
Si	10	11.49%
SR	1	1.15%
Total	87	

36-1. Sexo de quien ha obtenido prestamo

Masculino	Femenino
1	9

40. Tiempo de Alimentos

Respuesta	Total	%
2 tiempos	8	9.20%
3 tiempos	54	62.07%
SR	25	28.74%
Total	87	

41-1. Trabaja Tierra Propia

Respuesta	Total	%
No	43	49.43%
S	43	49.43%
SR	1	1.15%
Total	87	

41-2. Miembros Trabajando Tierra

Total	Masculino	Femenino
57	1	58

43. Producen su Propio Alimento

Respuesta	Total	%
No	43	49.43
S	43	49.43
SR	1	1.15%
Total	87	

44. Producen alimento para autoconsumo

Respuesta	Total	%
No	46	52.87%
Si	40	45.98%
SR	1	1.15%
Total	87	

45. Excedente de Alimentos para la Venta

Respuesta	Total	%
No	78	89.66%
Si	8	9.20%
SR	1	1.15%
Total	87	

Mamanilla 9

07 EL PARAISO
0702 Alauca

Nombre Las Manzanillas
Codigo
Tipo Comunidad: Aldea

Total Encuestas: 87

G. Participacion y Expectativas

Total Participacion en Organizaciones

46. Hombres	47. Mujeres
<u>7</u>	<u>3</u>

46. Hombres en Organizaciones

Cantidad	Total	%
0	0	0.00%
1	5	71.43%
2	2	28.57%
Total	7	

47. Mujeres en Organizaciones

Mujeres	Total	%
0	0	0.00%
1	3	100.00%
Total	3	

Marranilla 10

H. Servicios Públicos

1. Agua de pozo propio		
Respuesta	Total	%
No	87	100.00
Total	87	

1-1. Dias que Recibe Agua de Pozo		
Respuesta	Total	%
0	87	100.00%
Total	87	

2. Agua domiciliar de pozo		
Respuesta	Total	%
No	87	100.00
Total	87	

2-1. Dias que recibe agua de pozo		
Respuesta	Total	%
0	87	100.00%
Total	87	

4. Agua Domiciliar por Acueducto		
Respuesta	Total	%
No	18	20.69
Si	69	79.31
Total	87	

4-1. Dias a la semana que recibe agua domiciliar por acueducto		
Respuesta	Total	%
0	18	20.69%
1	4	4.69%
2	2	2.30%
3	3	3.45%
4	1	1.15%
5	3	3.45%
7	56	64.37%
Total	87	

5. Llave publica o Fuente		
Respuesta	Total	%
No	87	100.00
Total	87	

5-1. Dias a la semana que recibe agua de llave publica o fuente		
Respuesta	Total	%
0	87	100.00%
Total	87	

7. Servicio Sanitario		
Respuesta	Total	%
No	44	50.57
Si	43	49.43
Total	87	

8. Letrina		
Respuesta	Total	%
No	59	67.82%
Si	28	32.18%
Total	87	

9. Usa la letrina		
Respuesta	Total	%
No	67	77.01
Si	20	22.99
Total	87	

10. Recoleccion de basura		
Respuesta	Total	%
No	71	81.61
Si	16	18.39
Total	87	

10-1. Dias a la semana que recibe recoleccion de basura		
Respuesta	Total	%
0	71	81.61
1	9	10.34
2	3	3.45%
3	2	2.30%
5	2	2.30%
Total	87	

Manzanilla 10-1

Total	87
-------	----

3. Acarrea agua de rio o quebrada		
Respuesta	Total	%
No	84	96.55%
Si	3	3.45%
Total		87

3-1. Dias a la semana que acarrea agua de rio o quebrada		
Respuesta	Total	%
0	84	96.55%
7	3	3.45%
Total		87

0	87	100.00%
Total		87

6. Reservoirio de Agua Lluvia		
Respuesta	Total	%
No	87	100.0
Total		87

6-1. Dias que recibe agua del		
Respuesta	Total	%
0	87	100.0
Total		87

Respuesta	Total	%
0	71	81.61
1	9	10.34
2	3	3.45%
3	2	2.30%
5	2	2.30%
Total		87

11. Aseo de calles		
Respuesta	Total	%
No	46	52.87%
Si	41	47.13%
Total		87

11. Dias a la semana que recibe aseo de calles		
Respuesta	Total	%
0	46	52.87
1	22	25.29
2	14	16.09
3	2	2.30%
4	1	1.15%
7	2	2.30%
Total		87

H

07 EL PARAISO

Nombre Las Manzanillas

Codigo

Total Encuestas: 87

0702 Alauca

Tipo Comunidad: Aldea

12. Energia electrica domiciliar		
Respuesta	Total	%
No	21	24.14
Si	66	75.86
Total	87	

15. Alumbrado publico		
Respuesta	Total	%
No	31	35.63
Si	56	64.37
Total	87	

13. Telefono (Hondutel)		
Respuesta	Total	%
No	87	100.00
Total	87	

16. Mantenimiento de Calles		
Respuesta	Total	%
No	31	35.63
Si	56	64.37
Total	87	

14. Telefono (Celular)		
Respuesta	Total	%
No	28	32.18
Si	59	67.82
Total	87	

16-1. Dias a la semana que recibe mantenimiento de calles		
Respuesta	Total	%
0	52	59.77
1	35	40.23
Total	87	

FRECUENCIA SIMPLE DE LOS LIMONES

07 EL PARAISO
0702 Alauca

Nombre Los Limones
Codigo
Tipo Comunidad: Aldea

Total Encuestas: 120

A. Demografico

12. Clasificacion Por Rangos de Edades

Rango Edades	Cantidad Personas	Femenino	Masculino	Leer Escribir Femenino	Leer Escribir Masculino	Total Personas no saben leer ni Escribir
a. Menor de 1 año	17 3.11%	6 2.25%	11 3.94%	0 0.00%	0 0.00%	135
b. De 1 a 4 años	39 7.14%	25 9.36%	14 5.02%	0 0.00%	0 0.00%	
c. De 5 a 6 años	29 5.31%	18 6.74%	11 3.94%	8 3.85%	2 0.98%	
d. De 7 a 12 años	62 11.36%	22 8.24%	40 14.34%	22 10.68%	37 18.05%	
e. De 13 a 15 años	39 7.14%	18 6.74%	21 7.53%	18 8.74%	18 8.78%	
f. De 16 a 18 años	37 6.78%	18 6.74%	19 6.81%	18 8.74%	17 8.29%	
g. De 19 a 23 años	59 10.81%	28 10.49%	31 11.11%	28 13.59%	31 15.12%	
h. De 24 a 30 años	64 11.72%	32 11.99%	32 11.47%	29 14.08%	28 13.66%	
i. De 31 a 40 años	76 13.92%	45 16.85%	31 11.11%	43 20.87%	27 13.17%	
j. De 41 a 50 años	50 9.16%	22 8.24%	28 10.04%	19 9.22%	24 11.71%	
k. De 51 a 64 años	51 9.34%	22 8.24%	29 10.39%	17 8.25%	16 7.80%	
l. De 65 años y mas	23 4.21%	11 4.12%	12 4.30%	4 1.94%	5 2.44%	
	546	267	279	206	205	

13. Total Madres 35
Total Grupo Edad 151
% Madres Solteras 23.17880

Tasa de Analfabetismo 13.0152

14. Cuantos niños nacieron en la familia el año

Total	Total Femenino	Total Masculino	Total Niños 0-12	% Total Niños con Nacimientos	Promedio Edad
7	5	2	130	5.38 %	24.5714

B. Salud

15. Quien atendio el parto (checks)

Enfermera	Partera	Medico	Ella Sola	El Marido	Otra
0	0	0	0	0	0

15. Quien atendio el parto

Enfermera	Partera	Medico	Ella Sola	El Marido	Otra
0	0	0	0	0	0

16. Hubo alguna muerte materna durante el

Respuesta	Total	%
No	120	100.00

17. Planifica con su pareja

Respuesta	Total	%
No	73	60.83%
Si	47	39.17%

18. Tipo de metodo que usa

Tipo De	Total	%
DIU	1	0.83%
Inyeccion	24	20.00%
Ninguno	73	60.83%
Operacion	7	5.83%
Pastilla	14	11.67%
Preservativo	1	0.83%
Total	120	

18. Quien se Opero

Sexo	Total	%
Ambos	0	0.00 %
Femenino	7	100.00 %
Masculino	0	0.00 %
Nadie	0	0.00 %
Total	7	

19. Ha muerto un menor el año

Total Masculino	Total Femenino
0	0

#2

07 EL PARAISO
0702 Alauca

Nombre Los Limones
Codigo
Tipo Comunidad: Aldea

Total Encuestas: 120

20. Manifestaciones de Enfermedades

Tipo De Enfermedad	Total Manifestaciones	Masculino	Femenino	Asistencia Publica	Asistencia Privada	Asistencia Propia
a. Infecciones Respiratorias	43 44.33%	17 48.57%	26 41.94%	26 39.39%	3 23.08%	14 77.78%
b. Dengue Clásico	8 8.25%	3 8.57%	5 8.06%	7 10.61%	0 0.00%	1 5.56%
c. Paludismo	0 0.00%	0 0.00%	0 0.00%	0 0.00%	0 0.00%	0 0.00%
d. Dengue Hemorrágico	0 0.00%	0 0.00%	0 0.00%	0 0.00%	0 0.00%	0 0.00%
e. Chagas	2 2.06%	1 2.86%	1 1.61%	2 3.03%	0 0.00%	0 0.00%
f. Alcoholismo	0 0.00%	0 0.00%	0 0.00%	0 0.00%	0 0.00%	0 0.00%
g. Discapacidad en niños	1 1.03%	1 2.86%	0 0.00%	0 0.00%	0 0.00%	1 5.56%
h. Tuberculosis	0 0.00%	0 0.00%	0 0.00%	0 0.00%	0 0.00%	0 0.00%
i. Cancer	0 0.00%	0 0.00%	0 0.00%	0 0.00%	0 0.00%	0 0.00%
j. Diarreas	5 5.15%	3 8.57%	2 3.23%	5 7.58%	0 0.00%	0 0.00%
k. De la piel	12 12.37%	4 11.43%	8 12.90%	11 16.67%	1 7.69%	0 0.00%
l. Otros	26 26.80%	6 17.14%	20 32.26%	15 22.73%	9 69.23%	2 11.11%
Total.	97	35	62	66	13	18

07 EL PARAISO
0702 Alauca

Nombre Los Limones
Codigo
Tipo Comunidad: Aldea

Total Encuestas: 120

C. Vivienda

21. Tipo de Vivienda

Respuesta	Total	%
Casa	120	100.0
Total	120	

22. Material de construccion de las paredes

Respuesta	Total	%
Adobe	108	90.00
Bahareque	2	1.67%
Bloque	9	7.50%
Madera	1	0.83%
Total	120	

23. Tenencia de la vivienda

Tenencia	Total	%
Prestada	33	27.5
Total	120	

24.1 Repello Interno / Externo

Respuesta	Total	%
RepelloExterno	86	52.44%
RepelloInterno	78	47.56%
Total	164	

25. Condiciones de la vivienda

Respuesta	Total	%
Buena	23	19.17%
Mala	38	31.67%
Regular	59	49.17%
Total	120	

26. Que utiliza para cocinar

Respuesta	Total	%
Electricidad	0	0.00%
Gas Volatil	0	0.00%
Gas Kerosen	0	0.00%
Lena	112	100.00%
Eco Fogon	0	0.00%
Total	112	

29. Cantidad de Piezas Como Dormitorio

Cantidad	Total	%
1	43	35.83%
2	56	46.67%
3	16	13.33%
4	4	3.33%
5	1	0.83%
Total	120	

30. Cuantas Familias Viven en la Casa

Cantidad	Total	%
1	98	81.67%
2	17	14.17%
3	4	3.33%
9+	1	0.83%
Total	120	

Limones 2-1

23. Dominio Vivienda Totalmente		
Dominio	Total	%
Escritura	42	48.28%
Pleno	12	13.79%
Uti	33	37.93%
Total	87	

23. Dueños Vivienda Totalmente		
Sexo	Total	%
Ambos	7	8.05%
Femenino	34	39.08%
Masculino	46	52.87%
Total	87	

24. Problemas de la vivienda		
No Tiene Repello	95	23.17 %
No Tiene Repello Externo	96	20.98 %
No Tiene Interno	78	19.02 %
Piso De Tierra	49	11.95 %
Falta Cielo Falso	6	1.46 %
Problemas Estructurales	29	7.07 %
Techo Mal Estado	51	12.44 %
Ninguno	16	3.90 %
Total	410	

2	13	15.83%
3	36	30.00%
4	34	28.33%
5	15	12.50%
6	6	5.00%
7	1	0.83%
9+	1	0.83%
Total	120	

28. Cantidad Baños		
Cantidad	Total	%
0	55	45.83%
1	62	51.67%
2	2	1.67%
3	1	0.83%
Total	120	

No	116
Si	4
Total	120

31. Cantidad de Personas Migrantes		
Total	Masculino	Femenino
6	6	0

31. Cantidad Migrantes Dentro y Fuera		
Dentro del Pais	Fuera del Pais	
4	2	

Reporte de Frecuencia Simple Alauca

EL PARAISO
Encuesta de Linea Base - JICA - SEIP - CEINFO

Pagina 3 de 10

07 EL PARAISO
0702 Alauca

Nombre: Los Limones
Codigo: Total Encuestas: 120
Tipo Comunidad: Aldea

D. Seguridad

32. Violencia Intrafamiliar en el Barrio			
Respuesta	Cantidad Casos	Total Respuestas	%
No	0	120	100.00

33. Violencia en su familia			
Respuesta	Cantidad Casos	Total Respuestas	%
No	0	120	100.00

07 EL PARAISO
0702 Alauca

Nombre Los Limones
Codigo
Tipo Comunidad: Aldea

Total Encuestas: 120

E. Educacion

Personas que No Estudian(5a23años)	97
34. Total Personas en Edad Escolar	226
34-1. Educacion sexo	
Sexo	Total %
Femenino	102 45.13%
Masculino	124 54.87%
Total	226

34-3. Educacion por Grado		
Respuesta	Total	%
1	19	8.41%
2	12	5.31%
3	19	8.41%
4	15	6.64%
5	25	11.06%
6	57	25.22%
B	54	23.89%
D	8	3.54%
PE	14	6.19%
Sin Escolaridad	3	1.33%
Total	226	

34-2. Total Educacion Edad		
Rango de edades	Total	%
c. De 5 a 6 años	30	13.27%
d. De 7 a 12 años	64	28.32%
e. De 13 a 15 años	37	16.37%
f. De 16 a 18 años	41	18.14%
g. De 19 a 23 años	54	23.89%
Total	226	

34-4. Quienes estan estudiando		
Respuesta	Total	%
No	97	42.92%
Si	129	57.08%
Total	226	

07 EL PARAISO
0702 Alauca

Nombre Los Limones
Codigo
Tipo Comunidad: Aldea

Total Encuestas: 120

F. Fuerza de Trabajo e Ingresos

35. Total Personas En Edad de Trabajar		
435		
35-1. Ultimo Año Cursado		
Respuesta	Total	%
a. 0	55	12.64%
b. 1	12	2.76%
c. 2	22	5.05%
a. 3	35	8.05%
e. 4	26	5.98%
f. 5	33	7.59%
g. 6	151	34.71%
h. 7	8	1.84%
i. 8	17	3.91%
j. 9	27	6.21%
k. 10	11	2.53%
l. 11	4	0.92%
m. 12	32	7.36%
n. 13	2	0.46%
Total	435	

35-1. Ultimo Año Cursado(Masculino)		
Respuesta	Total	%
a. 0	34	14.85%
b. 1	10	4.37%
c. 2	10	4.37%
d. 3	20	8.73%
e. 4	13	5.68%
f. 5	22	9.81%
g. 6	71	31.00%
h. 7	6	2.62%
i. 8	9	3.93%
j. 9	12	5.24%
k. 10	5	2.19%
l. 11	3	1.31%
m. 12	14	6.11%
Total	229	

35-4. Fuerza de Trabajo Edad(Femenino)		
Rango de Edades	Total	%
d. De 7 a 12 años	13	6.31%
e. De 13 a 15 años	17	8.25%
f. De 16 a 18 años	18	8.74%
g. De 19 a 23 años	27	13.11%
h. De 24 a 30 años	32	15.53%
i. De 31 a 40 años	44	21.36%
j. De 41 a 50 años	21	10.19%
k. De 51 a 64 años	24	11.65%
l. De 65 años y mas	10	4.85%
Total	206	

35-2. Fuerza de Trabajo Sexo		
Respuesta	Total	%
F	206	47.36%
M	229	52.64%
Total	435	

35-4. Fuerza de Trabajo Edad(Masculino)		
Rango de Edades	Total	%
d. De 7 a 12 años	22	9.61%
e. De 13 a 15 años	22	9.61%
f. De 16 a 18 años	21	9.17%
g. De 19 a 23 años	32	13.97%
h. De 24 a 30 años	32	13.97%
i. De 31 a 40 años	32	13.97%
j. De 41 a 50 años	28	12.23%
k. De 51 a 64 años	26	12.23%
l. De 65 años y mas	12	5.24%
Total	229	

Limonas #3-1

35-1. Ultimo Año Cursado(Femenino)			F. Fuerza de Trabajo e Ingresos (Cont.)			I. De 65 años y más		
Respuesta	Total	%	F	206	47.36%	Total	12	5.24%
a. 0	21	10.19%	M	229	52.64%	Total	229	
b. 1	2	0.97%	Total			35-5. Ver Anexo		
c. 2	12	5.83%	35-3. Fuerza de Trabajo Estado Civil			35-6. Ver Anexo		
d. 3	15	7.28%	Estado Civil	Total	%	35-7. Trabaja Actualmente		
e. 4	13	6.31%	Casado	41	9.43%	Respuesta	Total	%
f. 5	11	5.34%	Divorciado	1	0.23%	No	234	53.79%
g. 6	80	38.83%	Soltero	256	58.85%	Si	201	46.21%
h. 7	2	0.97%	Union Libre	137	31.49%	Total		
i. 8	8	3.88%	Total			435		
j. 9	15	7.28%	35-4. Fuerza de Trabajo Edad					
k. 10	6	2.91%	Rango de Edades	Total	%			
l. 11	1	0.49%	d. De 7 a 12 años	35	8.05%			
m. 12	18	8.74%	e. De 13 a 15 años	39	8.97%			
n. 13	2	0.97%	f. De 16 a 18 años	39	8.97%			
Total	206		g. De 19 a 23 años	59	13.56%			
			h. De 24 a 30 años	64	14.71%			
			i. De 31 a 40 años	76	17.47%			
			j. De 41 a 50 años	49	11.26%			
			k. De 51 a 64 años	52	11.95%			
			l. De 65 años y más	22	5.06%			
			Total			435		

35-8. Fuerza de Trabajo Ingresos Mensuales (Lps.) de Personas

Ingreso	Total	%
1. <1000	36	18.18%
b. >= 1000 y < 2000	91	45.96%
c. >= 2000 y < 4000	55	27.78%
d. >= 2000 y < 4000	13	6.57%
e. >= 2000 y < 4000	2	1.01%
f. >= 2000 y < 4000	1	0.51%
Total	198	

35-8. Fuerza de Trabajo Ingresos Mensuales (Lps.) Femenino

Ingreso	Total	%
1. <1000	10	30.30%
b. >= 1000 y < 2000	10	30.30%
c. >= 2000 y < 4000	8	24.24%
d. >= 2000 y < 4000	5	15.15%
Total	33	

35-8. Fuerza de Trabajo Ingresos Mensuales (Lps.) Masculino

Ingreso	Total	%
1. <1000	26	15.76%
b. >= 1000 y < 2000	81	49.09%
c. >= 2000 y < 4000	27	16.47%

F. Fuerza de Trabajo e Ingresos (Cont.)

37. Recibe Remesas

Respuesta	Total	%
No	117	97.50%
Si	3	2.50%
Total	120	

38. Rango de Remesas

Respuesta	Total	%
0.01 - 1000.00	1	33.33%
1000.01 - 2000.00	2	66.67%
Total	3	

39. Total Ingresos Mensuales Familiares (Personas)

Respuesta	Total	%
a. Menor a 1000.00	25	22.32%
b. 1001 - 2000	37	33.04%
c. 2001 - 4000	28	25.00%
d. 4001 - 8000	16	14.29%
e. 8001 - 12000	4	3.57%
f. 12001 - 20000	1	0.89%
g. 20001 - 30000	1	0.89%
Total	112	

40. Tiempo de Alimentos

41-3. Trabaja Tierra Propia Sexo

Respuesta	Total	%
Masculino	96	
Femenino	0	
Total	96	

42-1. Tipo Tenencia de Tierra

Respuesta	Total	%
Alquilada	10	8.33%
No Tiene	60	50.00%
Prestada	16	13.33%
Propia Totalmente	34	28.33%
Total	120	

42-2. Dominio Tipo Tenencia de Tierra

Respuesta	Total	%
No Aplica	86	71.67%
Pleno	19	15.83%
Util	15	12.50%
Total	120	

43. Producen su Propio Alimento

Respuesta	Total	%
No	67	55.83%

Limones. 47

35-8. Fuerza de Trabajo Ingresos Mensuales (Lps.) Masculino		
Ingreso	Total	%
1. <1000	26	15.76%
b. >= 1000 y < 2000	81	49.09%
c. >= 2000 y < 4000	47	28.48%
d. >= 2000 y < 4000	8	4.85%
e. >= 2000 y < 4000	2	1.21%
f. >= 2000 y < 4000	1	0.61%
Total	165	

36. Familia que ha obtenido algun prestamo		
Respuesta	Total	%
No	117	97.50%
Si	3	2.50%
Total	120	

36-1. Sexo de quien ha obtenido prestamo		
Masculino	Femenino	
2	1	

g. 20001 - 30000		
Total		%
1		0.89%
Total	112	

40. Tiempo de Alimentos		
Respuesta	Total	%
2 tiempos	14	11.67%
3 tiempos	105	87.50%
SR	1	0.83%
Total	120	

41-1. Trabaja Tierra Propia		
Respuesta	Total	%
No	60	50.00%
Si	60	50.00%
Total	120	

41-2. Miembros Trabajando Tierra		
Total	Masculino	Femenino
96	0	96

43. Producen su Propio Alimento		
Respuesta	Total	%
No	67	55.83
Si	53	44.17
Total	120	

44. Producen alimento para autoconsumo		
Respuesta	Total	%
No	75	62.50%
Si	45	37.50%
Total	120	

45. Excedente de Alimentos para la Venta		
Respuesta	Total	%
No	108	90.00%
Si	12	10.00%
Total	120	

G. Participacion y Expectativas

Total Participacion en Organizaciones

46. Hombres	47. Mujeres
13	16

46. Hombres en Organizaciones		
Cantidad	Total	%
0	0	0.00%
1	13	100.00
Total	13	

47. Mujeres en Organizaciones		
Mujeres	Total	%
0	0	0.00%
1	16	100.00%
Total	16	

07 EL PARAISO
0702 Alauca

Nombre Los Limones
Codigo
Tipo Comunidad: Aldea

Total Encuestas: 120

#5

H. Servicios Publicos

1. Agua de pozo propio		
Respuesta	Total	%
No	117	97.50%
Si	3	2.50%
Total		120

1-1. Dias que Recibe Agua de Pozo		
Respuesta	Total	%
0	117	97.50%
7	3	2.50%
Total		120

2. Agua domiciliar de pozo		
Respuesta	Total	%
No	114	95.00%
Si	6	5.00%
Total		120

4. Agua Domiciliar por Acueducto		
Respuesta	Total	%
No	21	17.50%
Si	99	82.50%
Total		120

4-1. Dias a la semana que recibe agua domiciliar por acueducto		
Respuesta	Total	%
0	21	17.50%
3	1	0.83%
7	98	81.67%
Total		120

5. Llave publica o Fuente		
Respuesta	Total	%
No	119	99.17%
Si	1	0.83%
Total		120

7. Servicio Sanitario		
Respuesta	Total	%
No	55	45.83%
Si	65	54.17%
Total		120

8. Letrina		
Respuesta	Total	%
No	83	69.17%
Si	37	30.83%
Total		120

9. Usa la letrina		
Respuesta	Total	%
No	84	70.00%
Si	36	30.00%
Total		120

10. Recoleccion de basura		
Respuesta	Total	%
No	38	31.67%
Si	82	68.33%
Total		120

2-1. Dias que recibe agua de pozo		
Respuesta	Total	%
0	114	95.00%
7	6	5.00%
Total		120

3. Acarrea agua de rio o quebrada		
Respuesta	Total	%
No	110	91.67%
Si	10	8.33%
Total		120

3-1. Dias a la semana que acarrea agua de rio o quebrada		
Respuesta	Total	%
0	110	91.67%
7	10	8.33%
Total		120

5-1. Dias a la semana que recibe agua de llave publica o fuente		
Respuesta	Total	%
0	119	99.17%
7	1	0.83%
Total		120

6. Reservorio de Agua Lluvia		
Respuesta	Total	%
No	120	100.0%
Total		120

6-1. Dias que recibe agua del		
Respuesta	Total	%
0	120	100.0%
Total		120

10-1. Dias a la semana que recibe recoleccion de basura		
Respuesta	Total	%
0	38	31.67%
1	23	19.17%
2	7	5.83%
3	9	7.50%
4	1	0.83%
5	3	2.50%
7	39	32.50%
Total		120

11. Aseo de calles		
Respuesta	Total	%
No	97	80.83%
Si	23	19.17%
Total		120

11-1. Dias a la semana que recibe aseo de calles		
Respuesta	Total	%
0	97	80.83%
1	5	4.17%
2	7	5.83%
3	1	0.83%
4	1	0.83%
5	3	2.50%
7	6	5.00%
Total		120

Limonas #6

12. Energia electrica domiciliar

Respuesta	Total	%
No	35	29.17
Si	85	70.83
Total	120	

15. Alumbrado publico

Respuesta	Total	%
No	68	56.67
Si	52	43.33
Total	120	

13. Telefono (Hondutele)

Respuesta	Total	%
No	119	99.17
Si	1	0.83%
Total	120	

16. Mantenimiento de Calles

Respuesta	Total	%
No	68	56.67
Si	52	43.33
Total	120	

14. Telefono (Celular)

Respuesta	Total	%
No	16	13.33
Si	104	86.67
Total	120	

16-1. Dias a la semana que recibe mantenimiento de calles

Respuesta	Total	%
0	88	73.33
1	32	26.67
Total	120	

FRECUENCIA SIMPLE BUENA VISTA

Reporte de Frecuencia Simple

07 EL PARAISO Nombre Buena Vista
 0702 Alauca Codigo Tipo Comunidad: Aldea Total Encuestas: 31

A. Demografico

12. Clasificacion Por Rangos de Edades

Rango Edades	Cantidad Personas	Femenino	Masculino	Leer Escribir Femenino	Leer Escribir Masculino	Total Personas no saben leer ni Escribir
a. Menor de 1 año	3 2.56%	2 3.57%	1 1.64%	0 0.00%	0 0.00%	17
b. De 1 a 4 años	8 6.84%	3 5.36%	5 8.20%	0 0.00%	0 0.00%	
c. De 5 a 6 años	4 3.42%	3 5.36%	1 1.64%	3 6.12%	1 1.96%	
d. De 7 a 12 años	10 8.55%	4 7.14%	6 9.84%	4 8.16%	6 11.76%	
e. De 13 a 15 años	4 3.42%	2 3.57%	2 3.28%	2 4.08%	2 3.92%	
f. De 16 a 18 años	9 7.69%	4 7.14%	5 8.20%	4 8.16%	4 7.84%	
g. De 19 a 23 años	11 9.40%	6 10.71%	5 8.20%	6 12.24%	5 9.80%	
h. De 24 a 30 años	15 12.82%	5 8.93%	10 16.39%	5 10.20%	10 19.61%	
i. De 31 a 40 años	17 14.53%	8 14.29%	9 14.75%	8 16.33%	9 17.65%	
j. De 41 a 50 años	11 9.40%	6 10.71%	5 8.20%	6 12.24%	5 9.80%	
k. De 51 a 64 años	13 11.11%	6 10.71%	7 11.48%	6 12.24%	6 11.76%	
l. De 65 años y más	12 10.26%	7 12.50%	5 8.20%	5 10.20%	3 5.88%	

13. Total Madres	7	Tasa de Analfabetismo	5.8824	14. Cuantos niños nacieron en la familia el año	Total	Total Femenino	Total Masculino	Total Niños 0-12	% Total Niños con Necesidad	Promedio Edad
Total Grupo Edad	36				2	1	1	22	9.09%	31.5000
% Madres Solteras	19.44444									

B. Salud

15. Quien atendio el parto (checks)

Enfermera	Partera	Medico	Ella Sola	El Marido	Otra
0	0	1	0	0	0

15. Quien atendio el parto

Enfermera	Partera	Medico	Ella Sola	El Marido	Otra
0	0	0	0	0	0

16. Hubo alguna muerte materna durante el

Respuesta	Total	%
No	30	96.77%
Si	1	3.23%

17. Planifica con su pareja

Respuesta	Total	%
No	20	64.52%
Si	11	35.48%

18. Tipo de metodo que usa

Tipo De	Total	%
Inyeccion	5	16.13%
Ninguno	20	64.52%
Operacion	3	9.68%
Pastilla	3	9.68%
Total	31	

18. Quien se Opero

Sexo	Total	%
Ambos	0	0.00%
Femenino	3	100.00%
Masculino	0	0.00%
Nadie	0	0.00%
Total	3	

19. Ha muerto un menor el año

Total Masculino	Total Femenino
0	0

07 EL PARAISO
0702 Alauca

Nombre Buena Vista
Codigo
Tipo Comunidad: Aldea
Total Encuestas: 31

21.

20. Manifestaciones de Enfermedades

Tipo De Enfermedad	Total Manifestaciones	Masculino	Femenino	Asistencia Publica	Asistencia Privada	Asistencia Propia
a. Infecciones Respiratorias	17 50.00%	9 64.29%	8 40.00%	13 46.43%	0 0.00%	4 100.00%
b. Dengue Clásico	1 2.94%	0 0.00%	1 5.00%	1 3.57%	0 0.00%	0 0.00%
c. Paludismo	1 2.94%	0 0.00%	1 5.00%	1 3.57%	0 0.00%	0 0.00%
d. Dengue Hemorrágico	0 0.00%	0 0.00%	0 0.00%	0 0.00%	0 0.00%	0 0.00%
e. Chagas	0 0.00%	0 0.00%	0 0.00%	0 0.00%	0 0.00%	0 0.00%
f. Alcoholismo	0 0.00%	0 0.00%	0 0.00%	0 0.00%	0 0.00%	0 0.00%
h. Discapacidad en niños	0 0.00%	0 0.00%	0 0.00%	0 0.00%	0 0.00%	0 0.00%
i. Tuberculosis	0 0.00%	0 0.00%	0 0.00%	0 0.00%	0 0.00%	0 0.00%
j. Cáncer	0 0.00%	0 0.00%	0 0.00%	0 0.00%	0 0.00%	0 0.00%
k. Diarreas	0 0.00%	0 0.00%	0 0.00%	0 0.00%	0 0.00%	0 0.00%
l. De la piel	5 14.71%	1 7.14%	4 20.00%	4 14.29%	1 50.00%	0 0.00%
m. Otros	10 29.41%	4 28.57%	6 30.00%	9 32.14%	1 50.00%	0 0.00%
Total	34	14	20	28	2	4

07 EL PARAISO
0702 Alauca

Nombre Buena Vista
Codigo
Tipo Comunidad: Aldea
Total Encuestas: 31

C. Vivienda

21. Tipo de Vivienda

Respuesta	Total	%
Casa	31	100.0
Total	31	

22. Material de construcción de las paredes

Respuesta	Total	%
Adobe	31	100.00
Total	31	

23. Tenencia de la vivienda

Tenencia	Total	%
Propia totalmente pagada	31	100
Total	31	

24. Repello Interno / Externo

Respuesta	Total	%
RepelloExtern	23	45.10%
RepelloInterno	28	54.90%
Total	51	

25. Condiciones de la vivienda

Respuesta	Total	%
Buena	6	19.35%
Mala	5	16.13%
Regular	20	64.52%
Total	31	

26. Que utiliza para cocinar

Respuesta	Total	%
Electricidad	0	0.00%
Gas Volatil	0	0.00%
Gas Kerosen	0	0.00%
Lena	31	100.00%
Eco Fogon	0	0.00%
Total	31	

27. Cantidad de Piezas (sin contar Baño)

Cantidad	Total	%
2	2	6.45%

29. Cantidad de Piezas Como Dormitorio

Cantidad	Total	%
1	18	58.06%
2	7	22.58%
3	6	19.35%
Total	31	

30. Cuantas Familias Viven en la Casa

Cantidad	Total	%
1	28	90.32%
2	2	6.45%
3	1	3.23%
Total	31	

31. Ha Emigrado un Miembro de su Hogar

Buena Vista # 2-7

23. Tenencia de la vivienda		
Tenencia	Total	%
Propia totalmente pagada	31	100
Total	31	

23. Dominio Vivienda Totalmente		
Dominio	Total	%
Escritura	17	54.84%
Pleno	6	19.35%
Usa	8	25.81%
Total	31	

23. Dueños Vivienda Totalmente		
Sexo	Total	%
Ambos	6	19.35%
Femenino	13	41.94%
Masculino	12	38.71%
Total	31	

24. Problemas de la vivienda		
No Tiene Repello	30	23.62 %
No Tiene Repello Externo	23	18.11 %
No Tiene Interno	28	22.05 %
Piso De Tierra	17	13.39 %
Falsa Cielo Falso	3	2.36 %
Problemas Estructurales	9	7.09 %
Techo Mal Estado	17	13.39 %
Ninguno	0	0.00 %
Total	127	

27. Cantidad de Piezas (sin contar Baño)		
Cantidad	Total	%
2	2	6.45%
3	15	48.39%
4	8	25.81%
5	4	12.90%
6	1	3.23%
7	1	3.23%
Total	31	

28. Cantidad Baños		
Cantidad	Total	%
0	8	25.81%
1	21	67.74%
2	2	6.45%
Total	31	

31. Ha Emigrado un Miembro de su Hogar

Respuesta	Total
No	28
Si	3
Total	31

31. Cantidad de Personas Migrantes

Total	Masculino	Femenino
3	2	1

31. Cantidad Migrantes Dentro y Fuera

Dentro del Pais	Fuera del Pais
3	0

07 EL PARAISO
0702 Alauca

Nombre Buena Vista
Codigo
Tipo Comunidad: Aldea

Total Encuestas: 31

D. Seguridad

32. Violencia intrafamiliar en el Barrio

Respuesta	Cantidad Casos	Total Respuestas	%
No	0	31	100.00

33. Violencia en su familia

Respuesta	Cantidad Casos	Total Respuestas	%
No	0	31	100.00

Buena Vista #3

0702 Alauca

Tipo Comunidad: Aldea

E. Educacion

Personas que No Estudian(5a23años)	17
34. Total Personas en Edad Escolar	38
34-1. Educacion sexo	
Sexo	Total %
Femenino	20 52.63%
Masculino	18 47.37%
Total	38

34-3. Educacion por Grado		
Respuesta	Total	%
1	2	5.26%
2	2	5.26%
4	3	7.89%
5	6	15.79%
6	14	36.84%
B	10	26.32%
PE	1	2.63%
Total	38	

34-2. Total Educacion Edad		
Rango de edades	Total	%
c. De 5 a 6 años	3	7.89%
d. De 7 a 12 años	11	28.95%
e. De 13 a 15 años	4	10.53%
f. De 16 a 18 años	9	23.68%
g. De 19 a 23 años	11	28.95%
Total	38	

34-4. Quienes estan estudiando		
Respuesta	Total	%
No	17	44.74%
Si	21	55.26%
Total	38	

07 EL PARAISO
0702 Alauca

Nombre Buena Vista
Codigo
Tipo Comunidad: Aldea

Total Encuestas: 31

F. Fuerza de Trabajo e Ingresos

35. Total Personas En Edad de Trabajar
98

35-1. Ultimo Año Cursado		
Respuesta	Total	%
a. 0	4	4.08%
b. 1	5	5.10%
c. 2	13	13.27%
d. 3	11	11.22%
e. 4	9	9.18%
f. 5	10	10.20%
g. 6	34	34.69%
h. 7	1	1.02%
i. 8	1	1.02%
j. 9	6	6.12%
k. 10	1	1.02%
l. 11	3	3.06%
Total	98	

35-1. Ultimo Año Cursado(Masculino)

Respuesta	Total	%
a. 0	3	6.12%
b. 1	3	6.12%
c. 2	7	14.29%
d. 3	5	10.20%
e. 4	4	8.16%
f. 5	4	8.16%
g. 6	19	38.78%
h. 7	1	2.04%
i. 9	1	2.04%
l. 11	2	4.08%
Total	49	

35-4. Fuerza de Trabajo Edad(Femenino)

Rango de Edades	Total	%
d. De 7 a 12 años	3	6.12%
e. De 13 a 15 años	3	6.12%
f. De 16 a 18 años	4	8.16%
g. De 19 a 23 años	7	14.29%
h. De 24 a 30 años	6	12.24%
i. De 31 a 40 años	7	14.29%
j. De 41 a 50 años	7	14.29%
k. De 51 a 64 años	5	10.20%
l. De 65 años y mas	7	14.29%
Total	49	

35-4. Fuerza de Trabajo Edad(Masculino)

Rango de Edades	Total	%
d. De 7 a 12 años	3	6.12%
e. De 13 a 15 años	1	2.04%
f. De 16 a 18 años	5	10.20%
g. De 19 a 23 años	4	8.16%
h. De 24 a 30 años	10	20.41%
i. De 31 a 40 años	9	18.37%
j. De 41 a 50 años	3	6.12%
k. De 51 a 64 años	9	18.37%
l. De 65 años y mas	5	10.20%
Total	49	

35-2. Fuerza de Trabajo Sexo

Respuesta	Total	%
F	49	50.00%
M	49	50.00%
Total	98	

Buena Vista #4

07 EL PARAISO
0702 Alauca

Nombre Buena Vista
Codigo
Tipo Comunidad: Aldea

Total Encuestas: 31

F. Fuerza de Trabajo e Ingresos (Cont.)

35-8. Fuerza de Trabajo Ingresos Mensuales (Lps.) de Personas

Ingreso	Total	%
1. <1000	23	46.00%
b. >= 1000 y < 2000	21	42.00%
c. >= 2000 y < 4000	3	6.00%
d. >= 2000 y < 4000	3	6.00%
Total	50	

35-8. Fuerza de Trabajo Ingresos Mensuales (Lps.) Femenino

Ingreso	Total	%
1. <1000	11	73.33%
b. >= 1000 y < 2000	2	13.33%
d. >= 2000 y < 4000	2	13.33%
Total	15	

37. Recibe Remesas

Respuesta	Total	%
No	30	96.77%
Si	1	3.23%
Total	31	

38. Rango de Remesas

Respuesta	Total	%
0.01 - 1000.00	1	100.00%
Total	1	

39. Total Ingresos Mensuales Familiares(Personas)

Respuesta	Total	%
a. Menor a 1000.00	11	39.29%
b. 1001 - 2000	11	39.29%
c. 2001 - 4000	3	10.71%
d. 4001 - 8000	3	10.71%
Total	28	

41-3. Trabaja Tierra Propia Sexo

Respuesta	Total	%
Masculino	30	
Femenino	0	
Total	30	

42-1. Tipo Tenencia de Tierra

Respuesta	Total	%
Alquilada	14	45.16
No Tiene	7	22.58
Prestada	3	9.68%
Propia Totalmente	7	22.58
Total	31	

42-2. Dominio Tipo Tenencia de Tierra

Respuesta	Total	%
No Aplica	24	77.42 %
Pleno	2	6.45 %
Unl	5	16.13 %
Total	31	

Buena vista 4-7

35-1. Último Año Cursado(Femenino)

Respuesta	Total	%
a. 0	1	2.04%
b. 1	2	4.08%
c. 2	6	12.24%
d. 3	6	12.24%
e. 4	5	10.20%
f. 5	6	12.24%
g. 6	15	30.61%
h. 8	1	2.04%
i. 9	5	10.20%
k. 10	1	2.04%
l. 11	1	2.04%
Total	49	

35-2. Fuerza de Trabajo Sexo

Respuesta	Total	%
F	49	50.00%
M	49	50.00%
Total	98	

35-3. Fuerza de Trabajo Estado Civil

Estado Civil	Total	%
Casado	27	27.55%
Soltero	55	56.12%
Union Libre	16	16.33%
Total	98	

35-4. Fuerza de Trabajo Edad

Rango de Edades	Total	%
d. De 7 a 12 años	6	6.12%
e. De 13 a 15 años	4	4.08%
f. De 16 a 18 años	9	9.18%
g. De 19 a 23 años	11	11.22%
h. De 24 a 30 años	16	16.33%
i. De 31 a 40 años	16	16.33%
j. De 41 a 50 años	10	10.20%
k. De 51 a 64 años	14	14.29%
l. De 65 años y mas	12	12.24%
Total	98	

h. De 24 a 30 años	10	20.41%
i. De 31 a 40 años	9	18.37%
j. De 41 a 50 años	3	6.12%
k. De 51 a 64 años	9	18.37%
l. De 65 años y mas	5	10.20%
Total	49	

35-5. Ver Anexo

35-6. Ver Anexo

35-7. Trabaja Actualmente

Respuesta	Total	%
No	48	48.96%
Si	50	51.02%
Total	98	

35-8. Fuerza de Trabajo Ingresos Mensuales (Lps.)Masculino

Ingreso	Total	%
a. < 1000	12	34.29%
b. >= 1000 y < 2000	19	54.29%
c. >= 2000 y < 4000	3	8.57%
d. >= 4000 y < 40000	1	2.86%
Total	35	

36. Familia que ha obtenido algun prestamo

Respuesta	Total	%
No	28	90.32%
Si	3	9.68%
Total	31	

36-1. Sexo de quien ha obtenido prestamo

Masculino	Femenino
1	2

40. Tiempo de Alimentos

Respuesta	Total	%
1 tiempo	5	16.13%
2 tiempos	2	6.45%
3 tiempos	23	74.19%
SR	1	3.23%
Total	31	

41-1. Trabaja Tierra Propia

Respuesta	Total	%
No	7	22.58%
Si	24	77.42%
Total	31	

41-2. Miembros Trabajando Tierra

Total	Masculino	Femenino
30	0	30

Total 31

43. Producen su Propio Alimento

Respuesta	Total	%
No	7	22.58%
Si	24	77.42%
Total	31	

44. Producen alimento para autoconsumo

Respuesta	Total	%
No	10	32.26%
Si	21	67.74%
Total	31	

45. Excedente de Alimentos para la Venta

Respuesta	Total	%
No	28	90.32%
Si	3	9.68%
Total	31	

Buena vista 5

07 EL PARAISO Codigo Total Encuestas: 31
 0702 Alauca Tipo Comunidad: Aldea

G. Participacion y Expectativas

Total Participacion en Organizaciones

46. Hombres	47. Mujeres
5	6

46. Hombres en Organizaciones

Cantidad	Total	%
0	0	0.00%
1	3	60.00%
2	2	40.00%
Total	5	

47. Mujeres en Organizaciones

Mujeres	Total	%
0	0	0.00%
1	6	100.00%
Total	6	

07 EL PARAISO Nombre Buena Vista
 0702 Alauca Codigo Total Encuestas: 31
 Tipo Comunidad: Aldea

H. Servicios Publicos

1. Agua de pozo propio

Respuesta	Total	%
No	20	64.52
Si	11	35.48
Total	31	

1-1. Dias que Recibe Agua de Pozo

Respuesta	Total	%
0	20	64.52%
2	1	3.23%
3	1	3.23%
7	9	29.03%
Total	31	

2. Agua domiciliar de pozo

Respuesta	Total	%
No	23	74.19
Si	8	25.81
Total	31	

4. Agua Domiciliar por Acueducto

Respuesta	Total	%
No	30	96.77
Si	1	3.23%
Total	31	

4-1. Dias a la semana que recibe agua domiciliar por acueducto

Respuesta	Total	%
0	30	96.77%
7	1	3.23%
Total	31	

5. Llave publica o Fuente

Respuesta	Total	%
No	31	100.00
Total	31	

7. Servicio Sanitario

Respuesta	Total	%
No	13	41.94
Si	18	58.06
Total	31	

8. Letrina

Respuesta	Total	%
No	9	29.03%
Si	22	70.97%
Total	31	

9 Usa la letrina

Respuesta	Total	%
No	11	35.48
Si	20	64.52
Total	31	

10. Recoleccion de basura

Respuesta	Total	%
No	17	54.84
Si	14	45.16
Total	31	

Buena Vista 5-1

Total		
31		
2-1. Dias que recibe agua de pozo		
Respuesta	Total	%
0	23	74.19%
7	8	25.81%
Total		
31		

3. Acarrea agua de río o quebrada		
Respuesta	Total	%
No	20	64.52%
Si	11	35.48%
Total		
31		

3-1. Dias a la semana que acarrea agua de río o quebrada		
Respuesta	Total	%
0	20	64.52%
7	11	35.48%
Total		
31		

Total		
31		
5-1. Dias a la semana que recibe agua de llave publica o fuente		
Respuesta	Total	%
0	31	100.00%
Total		
31		

6. Reservoirio de Agua Lluvia		
Respuesta	Total	%
No	30	96.77%
Si	1	3.23%
Total		
31		

6-1. Dias que recibe agua del		
Respuesta	Total	%
0	30	96.77%
2	1	3.23%
Total		
31		

Total		
31		
10-1. Dias a la semana que recibe recoleccion de basura		
Respuesta	Total	%
0	17	54.84%
1	5	16.13%
2	5	16.13%
3	1	3.23%
7	3	9.58%
Total		
31		

11. Aseo de calles		
Respuesta	Total	%
No	25	80.65%
Si	6	19.35%
Total		
31		

11. Dias a la semana que recibe aseo de calles		
Respuesta	Total	%
0	25	80.65%
1	4	12.90%
2	1	3.23%
7	1	3.23%
Total		
31		

Buena Vista # 6

07 EL PARAISO Nombre Buena Vista
 0702 Alauca Tipo Comunidad: Aldea Total Encuestas: 31

12. Energia electrica domiciliar		
Respuesta	Total	%
No	30	96.77
Si	1	3.23%
Total	31	

15. Alumbrado publico		
Respuesta	Total	%
No	31	100.0
Total	31	

13. Telefono (Hondutel)		
Respuesta	Total	%
No	30	96.77
Si	1	3.23%
Total	31	

16. Mantenimiento de Calles		
Respuesta	Total	%
No	31	100.0
Total	31	

14. Telefono (Celular)		
Respuesta	Total	%
No	7	22.58
Si	24	77.42
Total	31	

16-1. Dias a la semana que recibe mantenimiento de calles		
Respuesta	Total	%
0	29	93.55
1	2	6.45%
Total	31	

FRECUENCIA SIMPLE LAS CAMALOTAL

Reporte de Frecuencia Simple # 1

07 EL PARAISO Nombre Camalotal
 0702 Alauca Codigo Total Encuestas: 46
 Tipo Comunidad: Aldea

A. Demografico

12. Clasificación Por Rangos de Edades

Rango Edades	Cantidad Personas	Femenino	Masculino	Leer Escribir Femenino	Leer Escribir Masculino	Total Personas no saben leer ni Escribir
a. Menor de 1 año	6 3.17%	4 4.21%	2 2.13%	0 0.00%	0 0.00%	38
b. De 1 a 4 años	19 10.05%	9 9.47%	10 10.64%	0 0.00%	0 0.00%	
c. De 5 a 6 años	8 4.23%	2 2.11%	6 6.38%	1 1.28%	2 2.74%	
d. De 7 a 12 años	22 11.64%	11 11.58%	11 11.70%	11 14.10%	11 15.07%	
e. De 13 a 15 años	13 6.88%	5 5.26%	8 8.51%	5 6.41%	8 10.96%	
f. De 16 a 18 años	13 6.88%	9 9.47%	4 4.26%	8 10.26%	4 5.48%	
g. De 19 a 23 años	13 6.88%	11 11.58%	2 2.13%	11 14.10%	2 2.74%	
h. De 24 a 30 años	24 12.70%	11 11.58%	13 13.83%	10 12.82%	13 17.81%	
i. De 31 a 40 años	29 15.34%	15 15.79%	14 14.89%	15 19.23%	14 19.18%	
j. De 41 a 50 años	18 9.52%	8 8.42%	10 10.64%	8 10.26%	9 12.33%	
k. De 51 a 64 años	9 4.76%	5 5.26%	4 4.26%	4 5.13%	3 4.11%	
l. De 65 años y más	15 7.94%	5 5.26%	10 10.64%	5 6.41%	7 9.59%	
	189	95	94	78	73	

13. Total Madres 3
 Total Grupo Edad 54
 % Madres Solteras 5.55555

Tasa de Analfabetismo 5.1282

14. Cuantos niños nacieron en la familia el año

Total	Total Femenino	Total Masculino	Total Niños 0-12	% Total Niños con Nacimientos	Promedio Edad
null	null	null	49	null	null

B. Salud

15. Quien atendió el parto (checks)

Enfermera	Partera	Medico	Ella Sola	El Marido	Otra
0	0	0	0	0	0

15. Quien atendió el parto

Enfermera	Partera	Medico	Ella Sola	El Marido	Otra
0	0	0	0	0	0

16. Hubo alguna muerte materna durante el

Respuesta	Total	%
No	45	97.83%
SR	1	2.17%

17. Planifica con su pareja

Respuesta	Total	%
No	24	52.17%
Si	21	45.65%

18. Tipo de metodo que usa

Tipo De	Total	%
Inyeccion	9	19.57%
Ninguno	26	56.52%
Operacion	3	6.52%
Pastilla	8	17.39%
Total	46	

18. Quien se Opero

Sexo	Total	%
Ambos	0	0.00%
Femenino	3	100.00%
Masculino	0	0.00%
Nade	0	0.00%
Total	3	

19. Ha muerto un menor el año

Total Masculino	Total Femenino
0	0

07 EL PARAISO
0702 Alauca

Nombre Camalotal
Codigo
Tipo Comunidad: Aldea

2

Total Encuestas: 46

20. Manifestaciones de Enfermedades

Tipo De Enfermedad	Total Manifestaciones	Masculino	Femenino	Asistencia Publica	Asistencia Privada	Asistencia Propia
a. Infecciones Respiratorias	17 32.69%	6 31.58%	11 33.33%	17 34.69%	0 0.00%	0 0.00%
b. Dengue Clásico	2 3.85%	1 5.26%	1 3.03%	2 4.08%	0 0.00%	0 0.00%
c. Paludismo	0 0.00%	0 0.00%	0 0.00%	0 0.00%	0 0.00%	0 0.00%
d. Dengue Hemorrágico	1 1.92%	1 5.26%	0 0.00%	1 2.04%	0 0.00%	0 0.00%
e. Chagas	0 0.00%	0 0.00%	0 0.00%	0 0.00%	0 0.00%	0 0.00%
f. Alcoholismo	0 0.00%	0 0.00%	0 0.00%	0 0.00%	0 0.00%	0 0.00%
h. Discapacidad en niños	1 1.92%	0 0.00%	1 3.03%	1 2.04%	0 0.00%	0 0.00%
i. Tuberculosis	0 0.00%	0 0.00%	0 0.00%	0 0.00%	0 0.00%	0 0.00%
j. Cancer	0 0.00%	0 0.00%	0 0.00%	0 0.00%	0 0.00%	0 0.00%
k. Diarreas	3 5.77%	1 5.26%	2 6.06%	3 6.12%	0 0.00%	0 0.00%
l. De la piel	4 7.69%	0 0.00%	4 12.12%	4 8.16%	0 0.00%	0 0.00%
m. Otros	24 46.15%	10 52.63%	14 42.42%	21 42.86%	1 100.00%	2 100.00%
Total.	52	19	33	49	1	2

07 EL PARAISO
0702 Alauca

Nombre Camalotal
Codigo
Tipo Comunidad: Aldea

Total Encuestas: 46

C. Vivienda

21. Tipo de Vivienda

Respuesta	Total	%
Casa	46	100.0
Total	46	

22. Material de construcción de las paredes

Respuesta	Total	%
Adobe	45	97.83
Bahareque	1	2.17%
Total	46	

23. Tenencia de la vivienda

Tenencia	Total	%
Alquilada	1	2.17

24.1 Repello Interno / Externo

	Total	%
RepelloExterno	33	54.10 %
RepelloInterno	28	45.90 %
Total	61	

25. Condiciones de la vivienda

Respuesta	Total	%
Buena	11	23.91 %
Maia	18	39.13 %
Regular	17	36.96 %
Total	46	

26. Que utiliza para cocinar

	Total	%
Electricidad	0	0.00 %
Gas Volatil	0	0.00 %
Gas Kerosen	0	0.00 %
Lena	42	100.00 %
Eco Fogon	0	0.00 %
Total	42	

29. Cantidad de Piezas Como Dormitorio

Cantidad	Total	%
1	16	34.78%
2	19	41.30%
3	11	23.91%
Total	46	

30. Cuantas Familias Viven en la Casa

Cantidad	Total	%
1	41	89.13%
2	4	8.70%
3	1	2.17%
Total	46	

Camalotal 2-1

23. Tenencia de la vivienda		
Tenencia	Total	%
Aquilada	1	2.17
Prestada	1	2.17
Propia totalmente pagada	44	95.6
Total	46	

23. Dominio Vivienda Totalmente		
Dominio	Total	%
Escritura	13	29.55%
Pleno	4	9.09%
Util	27	61.36%
Total	44	

23. Dueños Vivienda Totalmente		
Sexo	Total	%
Ambos	2	4.55%
Femenino	8	18.18%
Masculino	34	77.27%
Total	44	

24. Problemas de la vivienda		
Problema	Cantidad	%
No Tiene Repello	34	21.79 %
No Tiene Repello Externo	33	21.15 %
No Tiene Interno	28	17.95 %
Piso De Tierra	18	11.54 %
Falta Cielo Falso	2	1.28 %
Problemas Estructurales	14	8.97 %
Techo Mal Estado	18	11.54 %
Ninguno	9	5.77 %
Total	156	

Eco Fogon	Cantidad	Total	%
Eco Fogon	0	0	0.00 %
Total	42		

27. Cantidad de Piezas (sin contar Baño)		
Cantidad	Total	%
2	6	13.04%
3	13	28.26%
4	17	36.96%
5	8	17.39%
6	1	2.17%
7	1	2.17%
Total	46	

28. Cantidad Baños		
Cantidad	Total	%
0	28	60.87%
1	16	34.78%
2	2	4.35%
Total	46	

31. Ha Emigrado un Miembro de su Hogar	
Respuesta	Total
No	45
Si	1
Total	46

31. Cantidad de Personas Migrantes		
Total	Masculino	Femenino
1	1	0

31. Cantidad Migrantes Dentro y Fuera		
Dentro del Pais	Fuera del Pais	
0	1	

07 EL PARAISO
0702 Alauca

Nombre Camalotal
Codigo
Tipo Comunidad: Aldea

Total Encuestas: 46

D. Seguridad

32. Violencia intrafamiliar en el Barrio			
Respuesta	Cantidad Casos	Total Respuestas	%
No	0	46	100.00

33. Violencia en su familia			
Respuesta	Cantidad Casos	Total Respuestas	%
No	0	46	100.00

3

07 EL PARAISO
0702 Alauca

Nombre Camalotal
Codigo
Tipo Comunidad: Aldea

Total Encuestas: 46

E. Educacion

Personas que No Estudian(5a23años)	25
34. Total Personas en Edad Escolar	71
34.1. Educacion sexo	
Sexo	Total %
Femenino	37 52.11%
Masculino	34 47.89%
Total	71

34-3. Educacion por Grado		
Respuesta	Total	%
1	5	7.04%
2	3	4.23%
3	10	14.08%
4	7	9.86%
5	6	8.45%
6	10	14.08%
B	23	32.39%
D	2	2.82%
PE	5	7.04%
Total	71	

34.2. Total Educacion Edad		
Rango de edades	Total	%
c. De 5 a 6 años	8	11.27%
d. De 7 a 12 años	24	33.80%
e. De 13 a 15 años	12	16.90%
f. De 16 a 18 años	13	18.31%
g. De 19 a 23 años	14	19.72%
Total	71	

34.4. Quienes estan estudiando		
Respuesta	Total	%
No	25	35.21%
Si	46	64.79%
Total	71	

07 EL PARAISO
0702 Alauca

Nombre Camalotal
Codigo
Tipo Comunidad: Aldea

Total Encuestas: 46

F. Fuerza de Trabajo e Ingresos

35. Total Personas En Edad de Trabajar	142
35-1. Ultimo Año Cursado	
Respuesta	Total %
a. 0	12 8.45%
b. 1	8 5.63%
c. 2	9 6.34%
d. 3	16 11.27%
e. 4	10 7.04%
f. 5	9 6.34%
g. 6	41 28.87%
h. 7	5 3.52%
i. 8	5 3.52%
j. 9	9 6.34%
k. 10	3 2.11%
L.11	4 2.82%
m. 12	11 7.75%
Total	142

35.1. Ultimo Año Cursado(Masculino)		
Respuesta	Total	%
a. 0	6	8.57%
b. 1	4	5.71%
c. 2	6	8.57%
d. 3	10	14.29%
e. 4	3	4.29%
f. 5	7	10.00%
g. 6	20	28.57%
h. 7	3	4.29%
i. 8	3	4.29%
j. 9	3	4.29%
k. 10	1	1.43%
L. 11	1	1.43%
m. 12	3	4.29%
Total	70	

35-4. Fuerza de Trabajo Edad(Femenino)		
Rango de Edades	Total	%
d. De 7 a 12 años	3	4.17%
e. De 13 a 15 años	6	8.33%
f. De 16 a 18 años	10	13.89%
g. De 19 a 23 años	9	12.50%
h. De 24 a 30 años	10	13.89%
i. De 31 a 40 años	18	25.00%
j. De 41 a 50 años	6	8.33%
k. De 51 a 64 años	6	8.33%
l. De 65 años y mas	4	5.56%
Total	72	

35-2. Fuerza de Trabajo Sexo

35.4. Fuerza de Trabajo Edad(Masculino)		
Rango de Edades	Total	%
d. De 7 a 12 años	6	8.57%
e. De 13 a 15 años	6	8.57%
f. De 16 a 18 años	3	4.29%
g. De 19 a 23 años	5	7.14%
h. De 24 a 30 años	11	15.71%
i. De 31 a 40 años	14	20.00%
j. De 41 a 50 años	10	14.29%
k. De 51 a 64 años	2	2.86%

Camalotal 3-1

35-1. Ultimo Año Cursado(Femenino)

Respuesta	Total	%
a. 0	6	8.33%
b. 1	4	5.56%
c. 2	3	4.17%
d. 3	6	8.33%
e. 4	7	9.72%
f. 5	2	2.78%
g. 6	21	29.17%
h. 7	2	2.78%
i. 8	2	2.78%
j. 9	6	8.33%
k. 10	2	2.78%
l. 11	3	4.17%
m. 12	8	11.11%
Total	72	

35-2. Fuerza de Trabajo Sexo

Respuesta	Total	%
F	72	50.70%
M	70	49.30%
Total	142	

j. De 41 a 50 años	10	14.29%
k. De 51 a 64 años	6	8.57%
l. De 65 años y mas	9	12.86%
Total	70	

35-3. Fuerza de Trabajo Estado Civil

EstadoCivil	Total	%
Casado	20	14.08%
Divorciado	2	1.41%
Soltero	57	40.14%
Union Libre	62	43.66%
Viudo	1	0.70%
Total	142	

35-5. Ver Anexo

35-6. Ver Anexo

35-7. Trabaja Actualmente

Respuesta	Total	%
No	81	57.04%
Si	61	42.96%
Total	142	

35-4. Fuerza de Trabajo Edad

Rango de Edades	Total	%
d. De 7 a 12 años	9	6.34%
e. De 13 a 15 años	12	8.45%
f. De 16 a 18 años	13	9.15%
g. De 19 a 23 años	14	9.86%
h. De 24 a 30 años	21	14.79%
i. De 31 a 40 años	32	22.54%
j. De 41 a 50 años	16	11.27%
k. De 51 a 64 años	12	8.45%
l. De 65 años y mas	13	9.15%
Total	142	

07 EL PARAISO
0702 Alauca

Nombre Camalotal
Codigo
Tipo Comunidad: Aldea

Total Encuestas: 46

F. Fuerza de Trabajo e Ingresos (Cont.)

35-8. Fuerza de Trabajo Ingresos Mensuales (Lps.) de Personas

Ingreso	Total	%
1. <1000	17	27.87%
b. >= 1000 y < 2000	32	52.46%
c. >= 2000 y < 4000	7	11.48%
d. >= 2000 y < 4000	3	4.92%
e. >= 2000 y < 4000	2	3.28%
Total	61	

37. Recibe Remesas

Respuesta	Total	%
No	46	100.00%
Total	46	

41-3. Trabaja Tierra Propia Sexo

Respuesta	Total	%
Masculino	49	
Femenino	4	
Total	53	

35-8. Fuerza de Trabajo Ingresos Mensuales (Lps.) Femenino

Ingreso	Total	%
1. <1000	5	71.43%
b. >= 1000 y < 2000	2	28.57%
Total	7	

39. Total Ingresos Mensuales Familiares(Personas)

Respuesta	Total	%
a. Menor a 1000.00	18	40.00%
b: 1001 - 2000	17	37.78%
c: 2001 - 4000	5	11.11%
d: 4001 - 8000	4	8.89%

42-1. Tipo Tenencia de Tierra

Respuesta	Total	%
Alquilada	15	32.61%
No Tiene	8	17.39%
Prestada	4	8.70%
Propia Totalmente	19	41.30%
Total	46	

42-2. Dominio Tipo Tenencia de Tierra

Respuesta	Total	%
No Aplica	27	58.70%

Camalotal 4

35.8. Fuerza de Trabajo Ingresos Mensuales (Lps, Masculino)

Ingreso	Total	%
1. < 1000	12	22.22%
b. >= 1000 y < 2000	30	55.56%
c. >= 2000 y < 4000	7	12.96%
d. >= 2000 y < 4000	3	5.56%
e. >= 2000 y < 4000	2	3.70%
Total	54	

40. Tiempo de Alimentos

Respuesta	Total	%
1 tiempo	1	2.17%
2 tiempos	6	13.04%
3 tiempos	39	84.78%
Total	46	

43. Producen su Propio Alimento

Respuesta	Total	%
No	8	17.39
Si	38	82.61
Total	46	

36. Familia que ha obtenido algun prestamo

Respuesta	Total	%
No	46	100.00%
Total	46	

41-1. Trabaja Tierra Propia

Respuesta	Total	%
No	8	17.39%
Si	38	82.61%
Total	46	

44. Producen alimento para autoconsumo

Respuesta	Total	%
No	12	26.09%
Si	34	73.91%
Total	46	

36-1. Sexo de quien ha obtenido prestamo

Masculino	Femenino
0	0

41-2. Miembros Trabajando Tierra

Total	Masculino	Femenino
49	4	53

45. Excedente de Alimentos para la Venta

Respuesta	Total	%
No	42	91.30%
Si	4	8.70%
Total	46	

Reporte de Frecuencia Simple Alauca

EL PARAISO
Encuesta de Linea Base - JICA - SEIP - CEINFO

Pagina 7 de 10

07 EL PARAISO

0702 Alauca

Nombre Camalotal

Codigo

Tipo Comunidad: Aldea

Total Encuestas: 46

G. Participacion y Expectativas

Total Participacion en Organizaciones

46. Hombres	47. Mujeres
7	4

46. Hombres en Organizaciones

Cantidad	Total	%
0	0	0.00%

47. Mujeres en Organizaciones

Mujeres	Total	%
0	0	0.00%

#5

07 EL PARAISO
0702 Alauca

Nombre Camalotal
Codigo
Tipo Comunidad: Aldea

Total Encuestas: 46

H. Servicios Publicos

1. Agua de pozo propio		
Respuesta	Total	%
No	38	82.61
Si	8	17.39
Total		46

1-1. Dias que Recibe Agua de Pozo		
Respuesta	Total	%
0	38	82.61%
7	8	17.39%
Total		46

2. Agua domiciliar de pozo		
Respuesta	Total	%
No	29	63.04
Si	17	36.96
Total		46

2-1. Dias que recibe agua de pozo		
Respuesta	Total	%
0	29	63.04%
7	17	36.96%
Total		46

2-1. Dias que recibe agua de pozo		
Respuesta	Total	%
0	29	63.04%
7	17	36.96%
Total		46

3. Acarrea agua de rio o quebrada		
Respuesta	Total	%
No	21	45.65%
Si	25	54.35%
Total		46

3-1. Dias a la semana que acarrea agua de rio o quebrada

4. Agua Domiciliar por Acueducto		
Respuesta	Total	%
No	46	100.00
Total		46

4-1. Dias a la semana que recibe agua domiciliar por acueducto		
Respuesta	Total	%
0	46	100.00%
Total		46

5. Llave publica o Fuente		
Respuesta	Total	%
No	46	100.00
Total		46

5-1. Dias a la semana que recibe agua de llave publica o fuente		
Respuesta	Total	%
0	46	100.00%
Total		46

5-1. Dias a la semana que recibe agua de llave publica o fuente		
Respuesta	Total	%
0	46	100.00%
Total		46

6. Reservorio de Agua Lluvia		
Respuesta	Total	%
No	46	100.0
Total		46

6-1. Dias que recibe agua del

7. Servicio Sanitario		
Respuesta	Total	%
No	40	86.96
Si	6	13.04
Total		46

8. Letrina		
Respuesta	Total	%
No	7	15.22%
Si	39	84.78%
Total		46

9. Usa la letrina		
Respuesta	Total	%
No	13	28.26
Si	33	71.74
Total		46

10. Recoleccion de basura		
Respuesta	Total	%
No	19	41.30
Si	27	58.70
Total		46

10-1. Dias a la semana que recibe recoleccion de basura		
Respuesta	Total	%
0	19	41.30

10-1. Dias a la semana que recibe recoleccion de basura		
Respuesta	Total	%
0	19	41.30
1	3	6.52%
2	5	10.87
3	3	6.52%
4	4	8.70%
5	3	6.52%
7	9	19.57
Total		46

11. Aseo de calles		
Respuesta	Total	%
No	42	91.30%
Si	4	8.70%
Total		46

11. Dias a la semana que recibe aseo de calles

Respuesta	Total	%
-----------	-------	---

07 EL PARAISO
0702 Alauca

Nombre Camalotal
Codigo
Tipo Comunidad: Aldea

6

Total Encuestas: 46

12. Energia electrica domiciliar		
Respuesta	Total	%
No	46	100.0
Total	46	

15. Alumbrado publico		
Respuesta	Total	%
No	45	97.83
Si	1	2.17%
Total	46	

13. Telefono (Hondutel)		
Respuesta	Total	%
No	46	100.00
Total	46	

16. Mantenimiento de Calles		
Respuesta	Total	%
No	45	97.83
Si	1	2.17
Total	46	

14. Telefono (Celular)		
Respuesta	Total	%
No	10	21.74
Si	36	78.26
Total	46	

16-1. Dias a la semana que recibe mantenimiento de calles		
Respuesta	Total	%
0	39	84.78
1	7	15.22
Total	46	

FRECUECNCIA SIMPLE LAS MANOS

Reporte de Frecuencia Simple # 1

07 EL PARAISO Nombre Las Manos
 0702 Alauca Codigo
 Tipo Comunidad: Aldea Total Encuestas: 68

A. Demografico

12. Clasificación Por Rangos de Edades

Rango Edades	Cantidad Personas	Femenino	Masculino	Leer Escribir Femenino	Leer Escribir Masculino	Total Personas no saben leer ni Escribir
a. Menor de 1 año	9 2.57%	4 2.25%	5 2.91%	0 0.00%	0 0.00%	62
b. De 1 a 4 años	28 8.00%	9 5.06%	19 11.05%	0 0.00%	0 0.00%	
c. De 5 a 6 años	17 4.86%	8 4.49%	9 5.23%	2 1.32%	3 2.21%	
d. De 7 a 12 años	39 11.14%	23 12.92%	16 9.30%	23 15.13%	15 11.03%	
e. De 13 a 15 años	21 6.00%	12 6.74%	9 5.23%	12 7.89%	9 6.62%	
f. De 16 a 18 años	28 8.00%	14 7.87%	14 8.14%	14 9.21%	13 9.56%	
g. De 19 a 23 años	25 7.14%	14 7.87%	11 6.40%	14 9.21%	11 8.09%	
h. De 24 a 30 años	44 12.57%	20 11.24%	24 13.95%	19 12.50%	24 17.65%	
i. De 31 a 40 años	53 15.14%	27 15.17%	26 15.12%	26 17.11%	24 17.65%	
j. De 41 a 50 años	36 10.29%	20 11.24%	16 9.30%	19 12.50%	15 11.03%	
k. De 51 a 64 años	31 8.86%	16 8.99%	15 8.72%	15 9.87%	14 10.29%	
l. De 65 años y más	19 5.43%	11 6.18%	8 4.65%	8 5.26%	8 5.88%	

13. Total Madres	17	Tasa de Analfabetismo	4.3919	14. Cuantos niños nacieron en la familia el año	Total	Total Femenino	Total Masculino	Total Niños 0-12	% Total Niños con Nacimientos	Promedio Edad
Total Grupo Edad	107				4	1	3	84	4.76%	35.5000
% Madres Solteras	15.88785									

B. Salud

15. Quien atendio el parto (checks)						18. Tipo de metodo que usa			18. Quien se Opero		
Enfermera	Partera	Medico	Ella Sola	El Marido	Otra	Tipo De	Total	%	Sexo	Total	%
0	0	1	0	0	0	DIU	2	2.94%	Ambos	0	0.00%
15. Quien atendio el parto						Inyeccion	14	20.59%	Femenino	7	100.00%
Enfermera	Partera	Medico	Ella Sola	El Marido	Otra	Ninguno	31	45.59%	Masculino	0	0.00%
0	0	0	0	0	0	Operacion	7	10.29%	Nadie	0	0.00%
16. Hubo alguna muerte materna durante el						Pastilla	10	14.71%	Total	7	
Respuesta						Ritmo	4	5.88%	19. Ha muerto un menor el año		
No						Total	68		Total Masculino	0	
No									Total Femenino	0	
Si											
17. Planifica con su pareja											
Respuesta											
No											
Si											

2

07 EL PARAISO
0702 Alauca

Nombre Las Manos
Codigo
Tipo Comunidad: Aldea

Total Encuestas: 68

20. Manifestaciones de Enfermedades

Tipo De Enfermedad	Total Manifestaciones	Masculino	Femenino	Asistencia Publica	Asistencia Privada	Asistencia Propia
a. Infecciones Respiratorias	7 19.44%	4 25.00%	3 15.00%	4 14.81%	2 40.00%	1 25.00%
b. Dengue Clásico	0 0.00%	0 0.00%	0 0.00%	0 0.00%	0 0.00%	0 0.00%
c. Paludismo	0 0.00%	0 0.00%	0 0.00%	0 0.00%	0 0.00%	0 0.00%
d. Dengue Hemorrágico	0 0.00%	0 0.00%	0 0.00%	0 0.00%	0 0.00%	0 0.00%
e. Chagas	0 0.00%	0 0.00%	0 0.00%	0 0.00%	0 0.00%	0 0.00%
f. Alcoholismo	1 2.78%	1 6.25%	0 0.00%	1 3.70%	0 0.00%	0 0.00%
h. Discapacidad en niños	2 5.56%	2 12.50%	0 0.00%	1 3.70%	1 20.00%	0 0.00%
i. Tuberculosis	0 0.00%	0 0.00%	0 0.00%	0 0.00%	0 0.00%	0 0.00%
j. Cancer	0 0.00%	0 0.00%	0 0.00%	0 0.00%	0 0.00%	0 0.00%
k. Diarreas	6 16.67%	2 12.50%	4 20.00%	6 22.22%	0 0.00%	0 0.00%
l. De la piel	8 22.22%	3 18.75%	5 25.00%	7 25.93%	1 20.00%	0 0.00%
m. Otros	12 33.33%	4 25.00%	8 40.00%	8 29.63%	1 20.00%	3 75.00%
Total.	36	16	20	27	5	4

07 EL PARAISO
0702 Alauca

Nombre Las Manos
Codigo
Tipo Comunidad: Aldea

Total Encuestas: 68

C. Vivienda

21. Tipo de Vivienda

Respuesta	Total	%
Casa	67	98.53
Casa Improvisada	1	1.47
Total	68	

22. Material de construccion de las paredes

Respuesta	Total	%
Adobe	53	77.94
Bloque	14	20.59
Madera	1	1.47%
Total	68	

23. Tenencia de la vivienda

Tenencia	Total	%
Alquilada	3	4.41
Prestada	20	29.4
Propia totalmente pagada	45	66.1
Total	68	

24. Repello Interno / Externo

Respuesta	Total	%
Repello Extern	41	56.94 %
Repello Interno	31	43.06 %
Total	72	

25. Condiciones de la vivienda

Respuesta	Total	%
Buena	18	26.47%
Mala	20	29.41%
Regular	30	44.12%
Total	68	

26. Que utiliza para cocinar

Respuesta	Total	%
Electricidad	0	0.00 %
Gas Volatil	1	1.52 %
Gas Kerosen	0	0.00 %
Lena	65	98.48 %
Eco Fogon	0	0.00 %
Total	66	

27. Cantidad de Piezas (sin contar Baño)

Cantidad	Total	%
1	3	4.41%

29. Cantidad de Piezas Como Dormitorio

Cantidad	Total	%
1	25	36.76%
2	24	35.29%
3	12	17.65%
4	5	7.35%
5	2	2.94%
Total	68	

30. Cuantas Familias Viven en la Casa

Cantidad	Total	%
0	1	1.47%
1	55	80.88%
2	10	14.71%
3	2	2.94%
Total	68	

31. Ha Emigrado un Miembro de su Hogar

Los Manos # 2-1

23. Tenencia de la vivienda		
Tenencia	Total	%
Aquilada	3	4.41
Prestada	20	29.4
Propia totalmente pagada	45	66.1
Total	68	

23. Dominio Vivienda Totalmente		
Dominio	Total	%
Escritura	20	44.44%
Util	25	55.56%
Total	45	

23. Dueños Vivienda Totalmente		
Sexo	Total	%
Ambos	3	6.67%
Femenino	11	24.44%
Masculino	31	68.89%
Total	45	

24. Problemas de la vivienda		
No Tiene Repetto	44	22.11 %
No Tiene Repetto Externo	41	20.60 %
No Tiene Interno	31	15.58 %
Piso De Tierra	17	8.54 %
Falta Cielo Falso	4	2.01 %
Problemas Estructurales	16	8.04 %
Techo Mal Estado	34	17.09 %
Ninguno	12	6.03 %
Total	199	

27. Cantidad de Piezas (sin contar Baño)		
Cantidad	Total	%
1	3	4.41%
2	8	11.76%
3	25	36.76%
4	14	20.59%
5	10	14.71%
6	3	4.41%
7	2	2.94%
8	3	4.41%
Total	68	

27. Cantidad de Piezas (sin contar Baño)

Cantidad	Total	%
1	3	4.41%
2	8	11.76%
3	25	36.76%
4	14	20.59%
5	10	14.71%
6	3	4.41%
7	2	2.94%
8	3	4.41%
Total	68	

28. Cantidad Baños

Cantidad	Total	%
0	16	23.53%
1	50	73.53%
2	1	1.47%
3	1	1.47%
Total	68	

31. Ha Emigrado un Miembro de su Hogar

Respuesta	Total
No	63
Si	5
Total	68

31. Cantidad de Personas Migrantes

Total	Masculino	Femenino
6	5	1

31. Cantidad Migrantes Dentro y Fuera

Dentro del Pais	Fuera del Pais
6	0

07 EL PARAISO
0702 Alauca

Nombre Las Manos
Codigo
Tipo Comunidad: Aldea

Total Encuestas: 68

D. Seguridad

32. Violencia intrafamiliar en el Barrio

Respuesta	Cantidad Casos	Total Respuestas	%
No	0	68	100.00

33. Violencia en su familia

Respuesta	Cantidad Casos	Total Respuestas	%
No	0	68	100.00

3

07 EL PARAISO
0702 Alauca

Nombre Las Manos
Codigo
Tipo Comunidad: Aldea

Total Encuestas: 68

E. Educacion

Personas que No Estudian(5a23años) 37

34. Total Personas en Edad Escolar 131

34-1. Educacion sexo

Sexo	Total	%
Femenino	70	53.44%
Masculino	61	46.56%
Total	131	

34-2. Total Educacion Edad

Rango de edades	Total	%
c. De 5 a 6 años	18	13.74%
d. De 7 a 12 años	39	29.77%
e. De 13 a 15 años	21	16.03%
f. De 16 a 18 años	28	21.37%
g. De 19 a 23 años	25	19.08%
Total	131	

34-3. Educacion por Grado

Respuesta	Total	%
1	7	5.34%
2	4	3.05%
3	6	4.58%
4	12	9.16%
5	8	6.11%
6	15	11.45%
B	48	36.64%
D	10	7.63%
PE	12	9.16%
Sin Escolaridad	6	4.58%
U	3	2.29%
Total	131	

34-4. Quienes estan estudiando

Respuesta	Total	%
No	37	28.24
Si	94	71.76
Total	131	

F. Fuerza de Trabajo e Ingresos

35. Total Personas En Edad de Trabajar

273

35-1. Ultimo Año Cursado

Respuesta	Total	%
a. 0	23	8.42%
c. 2	10	3.66%
d. 3	12	4.40%
e. 4	10	3.66%
f. 5	11	4.03%
g. 6	78	28.57%
h. 7	12	4.40%
i. 8	12	4.40%
j. 9	31	11.36%
k. 10	7	2.56%
l. 11	9	3.30%
m. 12	49	17.95%
n. 13	2	0.73%
p. 15	1	0.37%
q. 16	4	1.47%
r. 17	2	0.73%
Total	273	

35-1. Ultimo Año Cursado(Femenino)

Respuesta Total %

35-1. Ultimo Año Cursado(Masculino)

Respuesta	Total	%
a. 0	9	6.77%
c. 2	5	3.76%
d. 3	7	5.26%
e. 4	7	5.26%
f. 5	1	0.75%
g. 6	38	28.57%
h. 7	8	6.02%
i. 8	7	5.26%
j. 9	15	11.28%
k. 10	3	2.26%
l. 11	5	3.76%
m. 12	25	18.80%
n. 13	1	0.75%
r. 17	2	1.50%
Total	133	

35-2. Fuerza de Trabajo Sexo

Respuesta	Total	%
F	140	51.28%
M	133	48.72%
Total	273	

35-4. Fuerza de Trabajo Edad(Femenino)

Rango de Edades	Total	%
d. De 7 a 12 años	8	5.71 %
e. De 13 a 15 años	12	8.57 %
f. De 16 a 18 años	14	10.00 %
g. De 19 a 23 años	12	8.57 %
h. De 24 a 30 años	20	14.29 %
i. De 31 a 40 años	30	21.43 %
j. De 41 a 50 años	20	14.29 %
k. De 51 a 64 años	13	9.29 %
l. De 65 años y mas	11	7.86 %
Total	140	

35-4. Fuerza de Trabajo Edad(Masculino)

Rango de Edades	Total	%
d. De 7 a 12 años	9	6.77 %
e. De 13 a 15 años	10	7.52 %
f. De 16 a 18 años	14	10.53 %
g. De 19 a 23 años	11	8.27 %
h. De 24 a 30 años	24	18.06 %
i. De 31 a 40 años	23	17.29 %
j. De 41 a 50 años	19	14.29 %
k. De 51 a 64 años	14	10.53 %
l. De 65 años y mas	9	6.77 %
Total	133	

35-5. Ver Anexo

Las Manos # 4

35-1. Ultimo Año Cursado(Femenino)

Respuesta	Total	%
a. 0	14	10.00%
c. 2	5	3.57%
d. 3	5	3.57%
e. 4	3	2.14%
f. 5	10	7.14%
g. 6	40	28.57%
h. 7	4	2.86%
i. 8	5	3.57%
j. 9	16	11.43%
k. 10	4	2.86%
l. 11	4	2.86%
m. 12	24	17.14%
n. 13	1	0.71%
p. 15	1	0.71%
q. 16	4	2.86%
Total	140	

35-3. Fuerza de Trabajo Estado Civil

Estado Civil	Total	%
Casado	54	19.78%
Divorciado	3	1.10%
Soltero	158	57.68%
Union Libre	58	21.25%
Total	273	

35-5. Ver Anexo

35-6. Ver Anexo

35-7. Trabaja Actualmente

Respuesta	Total	%
No	152	55.68%
Si	121	44.32%
Total	273	

35-4. Fuerza de Trabajo Edad

Rango de Edades	Total	%
d. De 7 a 12 años	17	6.23%
e. De 13 a 15 años	22	8.06%
f. De 16 a 18 años	28	10.26%
g. De 19 a 23 años	23	8.42%
h. De 24 a 30 años	44	16.12%
i. De 31 a 40 años	53	19.41%
j. De 41 a 50 años	39	14.29%
k. De 51 a 64 años	27	9.89%
l. De 65 años y mas	20	7.33%
Total	273	

Reporte de Frecuencia Simple Alauca

EL PARAISO
Encuesta de Linea Base - JICA - SEIP - CEINFO

Pagina 6 de 10

07 EL PARAISO
0702 Alauca

Nombre Las Manos
Codigo
Tipo Comunidad: Aldea

Total Encuestas: 68

F. Fuerza de Trabajo e Ingresos (Cont.)

35-8. Fuerza de Trabajo Ingresos Mensuales (Lps.) de Personas

Ingreso	Total	%
1. <1000	24	19.83%
b. >= 1000 y < 2000	56	46.28%
c. >= 2000 y < 4000	26	21.49%
d. >= 2000 y < 4000	9	7.44%
e. >= 2000 y < 4000	4	3.31%
f. >= 2000 y < 4000	2	1.65%
Total	121	

37. Recibe Remesas

Respuesta	Total	%
No	68	100.00%
Total	68	

41-3. Trabaja Tierra Propia Sexo

Respuesta	Total	%
Masculino	35	
Femenino	0	
Total	35	

35-8. Fuerza de Trabajo Ingresos Mensuales (Lps.) Femenino

Ingreso	Total	%
1. <1000	12	38.71%
b. >= 1000 y < 2000	10	32.26%
c. >= 2000 y < 4000	4	12.90%
d. >= 2000 y < 4000	2	6.45%
e. >= 2000 y < 4000	2	6.45%
f. >= 2000 y < 4000	1	3.23%
Total	31	

39. Total Ingresos Mensuales Familiares(Personas)

Respuesta	Total	%
a. Menor a 1000.00	13	19.70%
b. 1001 - 2000	15	22.73%
c. 2001 - 4000	19	28.79%
d. 4001 - 8000	12	18.18%
e. 8001 - 12000	4	6.06%
f. 12001 - 20000	3	4.55%
Total	66	

42-1. Tipo Tenencia de Tierra

Respuesta	Total	%
Alquilada	1	1.47%
No Tiene	44	64.71%
Prestada	9	13.24%
Propia Totalmente	14	20.59%
Total	68	

42-2. Dominio Tipo Tenencia de Tierra

Respuesta	Total	%
No Aplica	54	79.41%
Pleno	7	10.29%
Util	7	10.29%
Total	68	

35-8. Fuerza de Trabajo Ingresos Mensuales

Las Manos # 4-1

F: 12001 - 20000			3	4.55%	Total		
Total			66		Total		
Total			66		Total		

35-8 Fuerza de Trabajo Ingresos Mensuales (Lps.) Masculino		
Ingreso	Total	%
a. < 1000	12	13.33%
b. >= 1000 y < 2000	46	51.11%
c. >= 2000 y < 4000	22	24.44%
d. >= 2000 y < 4000	7	7.78%
e. >= 2000 y < 4000	2	2.22%
f. >= 2000 y < 4000	1	1.11%
Total		90

40. Tiempo de Alimentos		
Respuesta	Total	%
2 tiempos	9	13.24%
3 tiempos	59	86.76%
Total		68

43. Producen su Propio Alimento		
Respuesta	Total	%
No	48	70.59
Si	20	29.41
Total		68

36. Familia que ha obtenido algun prestamo		
Respuesta	Total	%
No	65	95.59%
Si	3	4.41%
Total		68

41-1. Trabaja Tierra Propia		
Respuesta	Total	%
No	43	63.24%
Si	25	36.76%
Total		68

44. Producen alimento para autoconsumo		
Respuesta	Total	%
No	51	75.00%
Si	17	25.00%
Total		68

36-1. Sexo de quien ha obtenido prestamo		
Masculino	Femenino	
1	2	

41-2. Miembros Trabajando Tierra		
Total	Masculino	Femenino
35	0	35

45. Excedente de Alimentos para la Venta		
Respuesta	Total	%
No	61	89.71%
Si	7	10.29%
Total		68

#5

07 EL PARAISO
0702 Alauca

Nombre Las Manos
Codigo
Tipo Comunidad: Aldea

Total Encuestas: 68

G. Participacion y Expectativas

Total Participacion en Organizaciones

46. Hombres	47. Mujeres
7	9

46. Hombres en Organizaciones		
Cantidad	Total	%
0	0	0.00%
1	5	71.43%
2	2	28.57%
Total	7	

47. Mujeres en Organizaciones		
Mujeres	Total	%
0	0	0.00%
1	5	55.56%
2	4	44.44%
Total	9	

07 EL PARAISO
0702 Alauca

Nombre Las Manos
Codigo
Tipo Comunidad: Aldea

Total Encuestas: 68

H. Servicios Publicos

1. Agua de pozo propio		
Respuesta	Total	%
No	67	98.53
Si	1	1.47%
Total	68	

1-1. Dias que Recibe Agua de Pozo		
Respuesta	Total	%
0	67	96.53%
7	1	1.47%
Total	68	

2. Agua domiciliar de pozo		
Respuesta	Total	%
No	65	95.59
Si	3	4.41%
Total	68	

4. Agua Domiciliar por Acueducto		
Respuesta	Total	%
No	13	19.12
Si	55	80.88
Total	68	

4-1. Dias a la semana que recibe agua domiciliar por acueducto		
Respuesta	Total	%
0	13	19.12%
7	55	80.88%
Total	68	

5. Llave publica o Fuente		
Respuesta	Total	%
No	68	100.00
Si	0	
Total	68	

7. Servicio Sanitario		
Respuesta	Total	%
No	12	17.65
Si	56	82.35
Total	68	

8. Letrina		
Respuesta	Total	%
No	59	86.76%
Si	9	13.24%
Total	68	

9. Usa la letrina		
Respuesta	Total	%
No	59	86.76
Si	9	13.24
Total	68	

10. Recoleccion de basura		
Respuesta	Total	%
No	29	42.65
Si	39	57.35
Total	68	

Las Manos # 5-1

2-1. Dias que recibe agua de pozo		
Respuesta	Total	%
0	65	95.59%
7	3	4.41%
Total 68		

3. Acarrea agua de rio o quebrada		
Respuesta	Total	%
No	59	86.76%
Si	9	13.24%
Total 68		

3-1. Dias a la semana que acarrea agua de rio o quebrada		
Respuesta	Total	%
0	59	86.76%
7	9	13.24%
Total 68		

Reporte de Frecuencia Simple Alauca

5-1. Dias a la semana que recibe agua de llave publica o fuente		
Respuesta	Total	%
0	68	100.00%
Total 68		

6. Reservoirio de Agua Lluvia		
Respuesta	Total	%
No	67	98.53
Si	1	1.47
Total 68		

6-1. Dias que recibe agua del		
Respuesta	Total	%
0	67	98.53
7	1	1.47%
Total 68		

EL PARAISO
Encuesta de Linea Base - JICA - SEIP - CEINFO

10.1. Dias a la semana que recibe recoleccion de basura		
Respuesta	Total	%
0	29	42.65
1	7	10.29
2	5	7.35%
3	5	7.35%
4	1	1.47%
5	2	2.94%
6	2	2.94%
7	17	25.00
Total 68		

11. Aseo de calles		
Respuesta	Total	%
No	55	80.88%
Si	13	19.12%
Total 68		

11.1. Dias a la semana que recibe aseo de calles		
Respuesta	Total	%
0	55	80.88
1	1	1.47%
2	2	2.94%
3	1	1.47%
5	2	2.94%
7	7	10.29
Total 68		

Pagina 9 de 10

6

07 EL PARAISO
0702 Alauca

Nombre Las Manos
Codigo
Tipo Comunidad: Aldea

Total Encuestas: 68

12. Energia electrica domiciliar

Respuesta	Total	%
No	14	20.59
Si	54	79.41
Total	68	

15. Alumbrado publico

Respuesta	Total	%
No	18	26.47
Si	50	73.53
Total	68	

13. Telefono (Hondute)

Respuesta	Total	%
No	67	98.53
Si	1	1.47%
Total	68	

16. Mantenimiento de Calles

Respuesta	Total	%
No	18	26.47
Si	50	73.53
Total	68	

14. Telefono (Celular)

Respuesta	Total	%
No	5	7.35%
Si	63	92.65
Total	68	

16-1. Dias a la semana que recibe mantenimiento de calles

Respuesta	Total	%
0	64	94.12
1	4	5.88%
Total	68	

FRECUENCIA SIMPLE EL CANTON

Reporte de Frecuencia Simple

1

07 EL PARAISO
0702 Alauca

Nombre El Canton
Codigo
Tipo Comunidad: Aldea

Total Encuestas: 88

A. Demografico

12. Clasificacion Por Rangos de Edades

Rango Edades	Cantidad Personas	Femenino	Masculino	Leer Escribir Femenino	Leer Escribir Masculino	Total Personas no saben leer ni Escribir
a. Menor de 1 año	15 3.06%	9 3.61%	6 2.49%	0 0.00%	0 0.00%	80
b. De 1 a 4 años	37 7.55%	19 7.63%	18 7.47%	0 0.00%	0 0.00%	
c. De 5 a 6 años	27 5.51%	12 4.82%	15 6.22%	6 2.88%	7 3.47%	
d. De 7 a 12 años	56 11.43%	25 10.04%	31 12.86%	24 11.54%	31 15.35%	
e. De 13 a 15 años	39 7.96%	18 7.23%	21 8.71%	18 8.65%	20 9.90%	
f. De 16 a 18 años	43 8.78%	21 8.43%	22 9.13%	21 10.10%	22 10.89%	
g. De 19 a 23 años	57 11.63%	32 12.85%	25 10.37%	32 15.38%	25 12.38%	
h. De 24 a 30 años	42 8.57%	25 10.04%	17 7.05%	25 12.02%	17 8.42%	
i. De 31 a 40 años	67 13.67%	35 14.06%	32 13.28%	35 16.83%	31 15.35%	
j. De 41 a 50 años	48 9.80%	25 10.04%	23 9.54%	22 10.58%	23 11.39%	
k. De 51 a 64 años	38 7.76%	16 6.43%	22 9.13%	15 7.21%	19 9.41%	
l. De 65 años y mas	21 4.29%	12 4.82%	9 3.73%	10 4.81%	7 3.47%	
	490	249	241	208	202	

13. Total Madres 20

Total Grupo Edad 149

% Madres Solteras 13.42281

Tasa de Analfabetismo 3.4063

14. Cuantos niños nacieron en la familia el año

Total	Total Femenino	Total Masculino	Total Niños 0-12	% Total Niños con Nacimientos	Promedio Edad
3	0	3	120	2.50%	35.3333

B. Salud

15. Quien atendio el parto (checks)

Enfermera	Partera	Medico	Ella Sola	El Marido	Otra
0	0	1	0	0	0

15. Quien atendio el parto

Enfermera	Partera	Medico	Ella Sola	El Mando	Otra
0	0	0	0	0	0

16. Hubo alguna muerte materna durante el

Respuesta	Total	%
No	88	100.00

17. Planifica con su pareja

Respuesta	Total	%
Si	10	11.36
No	78	88.64

18. Tipo de metodo que usa

Tipo De	Total	%
DIU	4	4.55%
Inyeccion	21	23.86%
Ninguno	49	55.68%
Operacion	5	5.68%
Pastilla	7	7.95%
Preservativo	1	1.14%
Ritmo	1	1.14%
Total	88	

18. Quien se Opere

Sexo	Total	%
Ambos	0	0.00%
Femenino	5	100.00%
Masculino	0	0.00%
Nade	0	0.00%
Total	5	
19. Ha muerto un menor el año		
Total Masculino	0	
Total Femenino	0	

07 EL PARAISO
0702 Alauca

Nombre El Canton
Codigo
Tipo Comunidad: Aldea

2

Total Encuestas: 88

20. Manifestaciones de Enfermedades

Tipo De Enfermedad	Total Manifestaciones	Masculino	Femenino	Asistencia Publica	Asistencia Privada	Asistencia Propia
a. Infecciones Respiratorias	20 23.26%	8 19.05%	12 27.27%	18 27.27%	2 15.38%	0 0.00%
b. Dengue Clásico	3 3.49%	1 2.38%	2 4.55%	2 3.03%	1 7.69%	0 0.00%
c. Paludismo	0 0.00%	0 0.00%	0 0.00%	0 0.00%	0 0.00%	0 0.00%
d. Dengue Hemorragico	1 1.16%	1 2.38%	0 0.00%	0 0.00%	1 7.69%	0 0.00%
e. Chagas	0 0.00%	0 0.00%	0 0.00%	0 0.00%	0 0.00%	0 0.00%
f. Alcoholismo	1 1.16%	1 2.38%	0 0.00%	1 1.52%	0 0.00%	0 0.00%
h. Discapacidad en niños	5 5.81%	3 7.14%	2 4.55%	4 6.06%	0 0.00%	1 14.29%
i. Tuberculosis	0 0.00%	0 0.00%	0 0.00%	0 0.00%	0 0.00%	0 0.00%
j. Cancer	0 0.00%	0 0.00%	0 0.00%	0 0.00%	0 0.00%	0 0.00%
k. Diarreas	3 3.49%	1 2.38%	2 4.55%	2 3.03%	1 7.69%	0 0.00%
l. De la piel	5 5.81%	5 11.90%	0 0.00%	4 6.06%	0 0.00%	1 14.29%
m. Otros	48 55.81%	22 52.38%	26 59.09%	35 53.03%	8 61.54%	5 71.43%
Total.	86	42	44	66	13	7

07 EL PARAISO
0702 Alauca

Nombre El Canton
Codigo
Tipo Comunidad: Aldea

Total Encuestas: 88

C. Vivienda

21. Tipo de Vivienda

Respuesta	Total	%
Casa	88	100.0
Total	88	

22. Material de construcción de las paredes

Respuesta	Total	%
Adobe	74	84.09
Bloque	14	15.91
Total	88	

23. Tenencia de la vivienda

Tenencia	Total	%
Aquilada	1	1.14
Prestada	15	17.0
Propia totalmente pagada	72	81.8
Total	88	

24.1 Repello Interno / Externo

Repello	Total	%
RepelloExtern	47	54.65 %
RepelloInterno	39	45.35 %
Total	86	

25. Condiciones de la vivienda

Respuesta	Total	%
Buena	27	30.68%
Malia	28	31.82%
Regular	33	37.50%
Total	88	

26. Que utiliza para cocinar

Utiliza	Total	%
Electricidad	1	1.15 %
Gas Volatil	0	0.00 %
Gas Kerosen	1	1.15 %
Lena	85	97.70 %
Eco Fogon	0	0.00 %
Total	87	

27. Cantidad de Piezas (sin contar Baño)

Cantidad	Total	%
----------	-------	---

29. Cantidad de Piezas Como Dormitorio

Cantidad	Total	%
0	1	1.14%
1	22	25.00%
2	32	36.36%
3	25	28.41%
4	7	7.95%
5	1	1.14%
Total	88	

30. Cuantas Familias Viven en la Casa

Cantidad	Total	%
1	72	81.82%
2	10	11.36%
3	6	6.82%
Total	88	

31. Ha Emigrado un Miembro de su Hogar

Canton 2-1

23. Tenencia de la vivienda		
Tenencia	Total	%
Alquilada	1	1.14
Prestada	15	17.0
Propia totalmente pagada	72	81.8
Total	88	

23. Dominio Vivienda Totalmente		
Dominio	Total	%
Escritura	19	26.39%
Pieno	8	11.11%
Util	45	62.50%
Total	72	

23. Dueños Vivienda Totalmente		
Sexo	Total	%
Ambos	7	9.72%
Femenino	29	40.28%
Masculino	36	50.00%
Total	72	

24. Problemas de la vivienda		
Problema	Cantidad	%
No Tiene Repello	53	21.12 %
No Tiene Repello Externo	47	18.73 %
No Tiene Interno	39	15.54 %
Piso De Tierra	41	16.33 %
Falta Cielo Falso	0	0.00 %
Problemas Estructurales	18	7.17 %
Techo Mal Estado	35	13.94 %
Ninguno	18	7.17 %
Total	251	

Gas Kerosen	1	1.15 %
Lena	85	97.70 %
Eco Fogon	0	0.00 %
Total	87	

27. Cantidad de Piezas (sin contar Baño)

Cantidad	Total	%
1	1	1.14%
2	6	6.82%
3	27	30.68%
4	26	29.55%
5	13	14.77%
6	8	9.09%
7	7	7.95%
Total	88	

28. Cantidad Baños

Cantidad	Total	%
0	51	57.95%
1	31	35.23%
2	6	6.82%
Total	88	

Total 88

31. Ha Emigrado un Miembro de su Hogar

Respuesta	Total
No	83
Si	5
Total	88

31. Cantidad de Personas Migrantes

Total	Masculino	Femenino
7	5	2

31. Cantidad Migrantes Dentro y Fuera

Dentro del Pais	Fuera del Pais
6	1

07 EL PARAISO

Nombre El Canton

0702 Alauca

Codigo

Total Encuestas: 88

Tipo Comunidad: Aldea

D. Seguridad

32. Violencia intrafamiliar en el Barrio

Respuesta	Cantidad Casos	Total Respuestas	%
No	0	88	100.00

33. Violencia en su familia

Respuesta	Cantidad Casos	Total Respuestas	%
No	0	88	100.00

07 EL PARAISO
0702 Alauca

Nombre El Canton
Codigo
Tipo Comunidad: Aldea

Total Encuestas: 88

E. Educacion

Personas que No Estudian(5a23años) 87

34. Total Personas en Edad Escolar 220

34-1. Educacion sexo

Sexo	Total	%
Femenino	111	50.45%
Masculino	109	49.55%
Total	220	

34-2. Total Educacion Edad

Rango de edades	Total	%
c. De 5 a 6 años	25	11.82%
d. De 7 a 12 años	58	26.36%
e. De 13 a 15 años	35	15.91%
f. De 16 a 18 años	45	20.45%
g. De 19 a 23 años	56	25.45%
Total	220	

34-3. Educacion por Grado

Respuesta	Total	%
1	17	7.73%
2	8	3.64%
3	14	6.36%
4	15	6.82%
5	16	7.27%
6	41	18.64%
B	77	35.00%
D	19	8.64%
PE	7	3.18%
Sin Escolaridad	5	2.27%
U	1	0.45%
Total	220	

34-4. Quienes estan estudiando

Respuesta	Total	%
No	87	39.55%
Si	133	60.45%
Total	220	

07 EL PARAISO
0702 Alauca

Nombre El Canton
Codigo
Tipo Comunidad: Aldea

Total Encuestas: 88

F. Fuerza de Trabajo e Ingresos

35. Total Personas En Edad de Trabajar

385

35-1. Ultimo Año Cursado

Respuesta	Total	%
a. 0	14	3.64%
b. 1	18	4.68%
c. 2	13	3.38%
d. 3	24	6.23%
e. 4	12	3.12%
f. 5	31	8.05%
g. 6	135	35.06%
h. 7	17	4.42%
i. 8	24	6.23%
j. 9	28	7.27%
k. 10	11	2.86%
l. 11	14	3.64%
m. 12	37	9.61%
o. 14	2	0.52%
q. 16	2	0.52%
r. 17	1	0.26%
t. 19	2	0.52%
Total	385	

35-1. Ultimo Año Cursado(Masculino)

Respuesta	Total	%
a. 0	7	3.78%
b. 1	7	3.78%
c. 2	8	4.32%
d. 3	14	7.57%
e. 4	8	4.32%
f. 5	12	6.49%
g. 6	62	33.51%
h. 7	10	5.41%
i. 8	11	5.95%
j. 9	18	9.73%
k. 10	3	1.62%
l. 11	8	4.32%
m. 12	15	8.11%
q. 16	1	0.54%
t. 19	1	0.54%
Total	185	

35-2. Fuerza de Trabajo Sexo

35-4. Fuerza de Trabajo Edad(Femenino)

Rango de Edades	Total	%
d. De 7 a 12 años	16	8.00%
e. De 13 a 15 años	18	9.00%
f. De 16 a 18 años	22	11.00%
g. De 19 a 23 años	32	16.00%
h. De 24 a 30 años	25	12.50%
i. De 31 a 40 años	34	17.00%
j. De 41 a 50 años	23	11.50%
k. De 51 a 64 años	18	9.00%
l. De 65 años y mas	12	6.00%
Total	200	

35-4. Fuerza de Trabajo Edad(Masculino)

Rango de Edades	Total	%
d. De 7 a 12 años	22	11.89%
e. De 13 a 15 años	17	9.19%
f. De 16 a 18 años	21	11.35%
g. De 19 a 23 años	23	12.43%
h. De 24 a 30 años	18	9.73%
i. De 31 a 40 años	29	15.68%
j. De 41 a 50 años	23	12.43%
k. De 51 a 64 años	24	12.97%

Canton 4

q. 16	2	0.52%
r. 17	1	0.26%
t. 19	2	0.52%
Total	385	

35-1. Ultimo Año Cursado(Femenino)

Respuesta	Total	%
a. 0	7	3.50%
b. 1	11	5.50%
c. 2	5	2.50%
d. 3	10	5.00%
e. 4	4	2.00%
f. 5	19	9.50%
g. 6	73	36.50%
h. 7	7	3.50%
i. 8	13	6.50%
j. 9	10	5.00%
k. 10	8	4.00%
l. 11	6	3.00%
m. 12	22	11.00%
n. 14	2	1.00%
q. 16	1	0.50%
r. 17	1	0.50%
t. 19	1	0.50%
Total	200	

35-2. Fuerza de Trabajo Sexo

Respuesta	Total	%
F	200	51.95%
M	185	48.05%
Total	385	

35-3. Fuerza de Trabajo Estado Civil

Estado Civil	Total	%
Casado	49	12.73%
Divorciado	2	0.52%
Soltero	215	55.84%
Union Libre	119	30.91%
Total	385	

35-4. Fuerza de Trabajo Edad

Rango de Edades	Total	%
d. De 7 a 12 años	38	9.87%
e. De 13 a 15 años	35	9.09%
f. De 16 a 18 años	43	11.17%
g. De 19 a 23 años	55	14.29%
h. De 24 a 30 años	43	11.17%
i. De 31 a 40 años	63	16.36%
j. De 41 a 50 años	46	11.95%
k. De 51 a 64 años	42	10.91%
l. De 65 años y mas	20	5.19%
Total	385	

e. De 13 a 15 años	17	9.19%
f. De 16 a 18 años	21	11.35%
g. De 19 a 23 años	23	12.43%
h. De 24 a 30 años	18	9.73%
i. De 31 a 40 años	29	15.68%
j. De 41 a 50 años	23	12.43%
k. De 51 a 64 años	24	12.97%
l. De 65 años y mas	8	4.32%
Total	185	

35-5. Ver Anexo

35-6. Ver Anexo

35-7. Trabaja Actualmente

Respuesta	Total	%
No	233	60.52
Si	152	39.48
Total	385	

07 EL PARAISO
0702 Alauca

Nombre El Canton
Codigo
Tipo Comunidad: Aldea

Total Encuestas: 88

F. Fuerza de Trabajo e Ingresos (Cont.)

35-8. Fuerza de Trabajo Ingresos Mensuales (Lps.) de Personas

Ingreso	Total	%
1. < 1000	36	24.49%
b. >= 1000 y < 2000	59	40.14%
c. >= 2000 y < 4000	29	19.73%
d. >= 2000 y < 4000	15	10.20%
e. >= 2000 y < 4000	5	3.40%
f. >= 2000 y < 4000	3	2.04%
Total	147	

37. Recibe Remesas

Respuesta	Total	%
No	88	100.00%
Total	88	

41-3. Trabaja Tierra Propia Sexo

Respuesta	Total	%
Masculino	51	
Femenino	4	
Total	55	

35-8. Fuerza de Trabajo Ingresos Mensuales (Lps.) Femenino

Ingreso	Total	%
1. < 1000	16	53.33%
b. >= 1000 y < 2000	7	23.33%
c. >= 2000 y < 4000	4	13.33%
d. >= 2000 y < 4000	3	10.00%
Total	30	

39. Total Ingresos Mensuales Familiares(Personas)

Respuesta	Total	%
a: Menor a 1000.00	23	27.38%
b: 1001 - 2000	19	22.62%
c: 2001 - 4000	21	25.00%

42-1. Tipo Tenencia de Tierra

Respuesta	Total	%
No Tiene	52	59.09
Prestada	9	10.23
Propia Totalmente	27	30.68
Total	88	

42-2. Dominio Tipo Tenencia de Tierra

Respuesta	Total	%
No Tiene	41	69.29%

Canton 4-1

c. >= 2000 y < 4000	4	13.33%
d. >= 2000 y < 4000	3	10.00%
Total	30	

Respuesta	Total	%
a. Menor a 1000.00	23	27.38%
b. 1001 - 2000	19	22.62%
c. 2001 - 4000	21	25.00%
d. 4001 - 8000	13	15.48%
e. 8001 - 12000	4	4.76%
f. 12001 - 20000	4	4.76%
Total	84	

42-2. Dominio Tipo Tenencia de Tierra

Respuesta	Total	%
No Aplica	61	69.32%
Pleno	5	5.68%
Util	22	25.00%
Total	88	

35-8. Fuerza de Trabajo Ingresos Mensuales (Lps.) Masculino

Ingreso	Total	%
1. < 1000	20	17.09%
b. >= 1000 y < 2000	52	44.44%
c. >= 2000 y < 4000	25	21.37%
d. >= 2000 y < 4000	12	10.26%
e. >= 2000 y < 4000	5	4.27%
f. >= 2000 y < 4000	3	2.56%
Total	117	

40. Tiempo de Alimentos

Respuesta	Total	%
2 tiempos	12	13.64%
3 tiempos	76	86.36%
Total	88	

43. Producen su Propio Alimento

Respuesta	Total	%
No	60	68.18%
Si	28	31.82%
Total	88	

36. Familia que ha obtenido algun prestamo

Respuesta	Total	%
No	73	82.95%
Si	15	17.05%
Total	88	

41-1. Trabaja Tierra Propia

Respuesta	Total	%
No	55	62.50%
Si	33	37.50%
Total	88	

44. Producen alimento para autoconsumo

Respuesta	Total	%
No	63	71.59%
Si	25	28.41%
Total	88	

36-1. Sexo de quien ha obtenido prestamo

Masculino	Femenino
9	10

41-2. Miembros Trabajando Tierra

Total	Masculino	Femenino
51	4	55

45. Excedente de Alimentos para la Venta

Respuesta	Total	%
No	83	94.32%
Si	5	5.68%
Total	88	

07 EL PARAISO
0702 Alauca

Nombre El Canton
Codigo
Tipo Comunidad: Aldea

Total Encuestas: 88

G. Participacion y Expectativas

Total Participacion en Organizaciones

46. Hombres	47. Mujeres
7	9

46. Hombres en Organizaciones		
Cantidad	Total	%
0	0	0.00%
1	7	100.00%

47. Mujeres en Organizaciones		
Mujeres	Total	%
0	0	0.00%
1	9	100.00%

07 EL PARAISO
0702 Alauca

Nombre El Canton #5
Codigo
Tipo Comunidad: Aldea

Total Encuestas: 88

H. Servicios Publicos

1. Agua de pozo propio		
Respuesta	Total	%
No	82	93.18
Si	6	6.82%
Total		88

1-1. Dias que Recibe Agua de Pozo		
Respuesta	Total	%
0	82	93.18%
7	6	6.82%
Total		88

2. Agua domiciliar de pozo		
Respuesta	Total	%
No	59	67.05
Si	29	32.95
Total		88

2-1. Dias que recibe agua de pozo		
Respuesta	Total	%
0	59	67.05%
4	1	1.14%
7	28	31.82%
Total		88

3. Acarrea agua de rio o quebrada		
Respuesta	Total	%
No	20	22.73%
Si	68	77.27%
Total		88

3-1. Dias a la semana que acarrea agua de rio o quebrada		
Respuesta	Total	%
0	20	22.73%
2	1	1.14%
3	1	1.14%
7	66	75.00%
Total		88

4. Agua Domiciliar por Acueducto		
Respuesta	Total	%
No	88	100.00
Total		88

4-1. Dias a la semana que recibe agua domiciliar por acueducto		
Respuesta	Total	%
0	88	100.00%
Total		88

5. Llave publica o Fuente		
Respuesta	Total	%
No	88	100.00
Total		88

5-1. Dias a la semana que recibe agua de llave publica o fuente		
Respuesta	Total	%
0	88	100.00%
Total		88

6. Reservoirio de Agua Lluvia		
Respuesta	Total	%
No	88	100.0
Total		88

6-1. Dias que recibe agua del		
Respuesta	Total	%
0	88	100.0
Total		88

7. Servicio Sanitario		
Respuesta	Total	%
No	44	50.00
Si	44	50.00
Total		88

8. Letrina		
Respuesta	Total	%
No	47	53.41%
Si	41	46.59%
Total		88

9. Usa la letrina		
Respuesta	Total	%
No	60	68.18
Si	28	31.82
Total		88

10. Recoleccion de basura		
Respuesta	Total	%
No	35	39.77
Si	53	60.23
Total		88

10-1. Dias a la semana que recibe recoleccion de basura		
Respuesta	Total	%
0	35	39.77
1	8	9.09%
2	3	3.41%
3	8	9.09%
4	6	6.82%
5	4	4.55%
7	24	27.27
Total		88

11. Aseo de calles		
Respuesta	Total	%
No	70	79.55%
Si	18	20.45%
Total		88

11-1. Dias a la semana que recibe aseo de calles		
Respuesta	Total	%
0	70	79.55
1	1	1.14%
2	5	5.68%
3	9	10.23
4	1	1.14%
7	2	2.27%
Total		88

07 EL PARAISO

0702 Alauca

Nombre El Canton

Codigo

Tipo Comunidad: Aldea

Total Encuestas: 88

6

12. Energia electrica domiciliar		
Respuesta	Total	%
No	16	18.18
Si	72	81.82
Total	88	

15. Alumbrado publico		
Respuesta	Total	%
No	35	39.77
Si	53	60.23
Total	88	

13. Telefono (Hondutel)		
Respuesta	Total	%
No	88	100.00
Total	88	

16. Mantenimiento de Calles		
Respuesta	Total	%
No	35	39.77
Si	53	60.23
Total	88	

14. Telefono (Celular)		
Respuesta	Total	%
No	14	15.91
Si	74	84.09
Total	88	

16-1. Dias a la semana que recibe mantenimiento de calles		
Respuesta	Total	%
0	63	71.59
1	25	28.41
Total	88	

FRECUENCIA SIMPLE LA CEIBITA

Reporte de Frecuencia Simple

1

07 EL PARAISO Nombre La ceibita
 0702 Alauca Codigo Tipo Comunidad: Aldea Total Encuestas: 43

A. Demografico

12. Clasificación Por Rangos de Edades

Rango Edades	Cantidad Personas	Femenino	Masculino	Leer Escribir Femenino	Leer Escribir Masculino	Total Personas no saben leer ni Escribir
a. Menor de 1 año	9 4.35%	4 4.35%	5 4.35%	0 0.00%	0 0.00%	37
b. De 1 a 4 años	13 6.28%	7 7.61%	6 5.22%	0 0.00%	0 0.00%	
c. De 5 a 6 años	8 3.86%	3 3.26%	5 4.35%	2 2.78%	4 4.08%	
d. De 7 a 12 años	25 12.08%	8 8.70%	17 14.78%	8 11.11%	16 16.33%	
e. De 13 a 15 años	13 6.28%	6 6.52%	7 6.09%	6 8.33%	7 7.14%	
f. De 16 a 18 años	25 12.08%	12 13.04%	13 11.30%	11 15.28%	12 12.24%	
g. De 19 a 23 años	26 12.56%	9 9.78%	17 14.78%	8 11.11%	16 16.33%	
h. De 24 a 30 años	16 7.73%	7 7.61%	9 7.83%	7 9.72%	9 9.18%	
i. De 31 a 40 años	26 12.56%	12 13.04%	14 12.17%	10 13.89%	14 14.29%	
j. De 41 a 50 años	23 11.11%	12 13.04%	11 9.57%	12 16.67%	11 11.22%	
k. De 51 a 64 años	11 5.31%	5 5.43%	6 5.22%	4 5.56%	6 6.12%	
l. De 65 años y mas	12 5.80%	7 7.61%	5 4.35%	4 5.56%	3 3.06%	

13. Total Madres 4
 Total Grupo Edad 58
 % Madres Solteras 6.896551
 Tasa de Analfabetismo 7.3446

14. Cuantos niños nacieron en la familia el año
 Total Total Femenino Total Masculino Total Niños 0-12 % Total Niños con Nacimiento Promedio Edad
 1 0 1 46 2.17 % 18.0000

07 EL PARAISO Nombre La ceibita
 0702 Alauca Codigo Tipo Comunidad: Aldea Total Encuestas: 43

20. Manifestaciones de Enfermedades

Tipo De Enfermedad	Total Manifestaciones	Masculino	Femenino	Asistencia Publica	Asistencia Privada	Asistencia Propia
a. Infecciones Respiratorias	11 30.56%	6 33.33%	5 27.78%	10 32.26%	0 0.00%	1 33.33%
b. Dengue Clásico	1 2.78%	0 0.00%	1 5.56%	1 3.23%	0 0.00%	0 0.00%
c. Paludismo	0 0.00%	0 0.00%	0 0.00%	0 0.00%	0 0.00%	0 0.00%
d. Dengue Hemorrágico	0 0.00%	0 0.00%	0 0.00%	0 0.00%	0 0.00%	0 0.00%
e. Chagas	0 0.00%	0 0.00%	0 0.00%	0 0.00%	0 0.00%	0 0.00%
f. Alcoholismo	0 0.00%	0 0.00%	0 0.00%	0 0.00%	0 0.00%	0 0.00%
h. Discapacidad en niños	4 11.11%	3 16.67%	1 5.56%	4 12.90%	0 0.00%	0 0.00%
i. Tuberculosis	0 0.00%	0 0.00%	0 0.00%	0 0.00%	0 0.00%	0 0.00%
j. Cancer	0 0.00%	0 0.00%	0 0.00%	0 0.00%	0 0.00%	0 0.00%
k. Diarreas	3 8.33%	2 11.11%	1 5.56%	2 6.45%	0 0.00%	1 33.33%
l. De la piel	3 8.33%	1 5.56%	2 11.11%	2 6.45%	0 0.00%	1 33.33%
m. Otros	14 38.89%	6 33.33%	8 44.44%	12 38.71%	2 100.00%	0 0.00%
Total.	36	18	18	31	2	3

Ceibita # 2

Dominio	Total	%
Escritura	15	35.71%
Pleno	4	9.52%
Útil	23	54.76%
Total	42	

23. Dueños Vivienda Totalmente		
Sexo	Total	%
Ambos	6	14.29%
Femenino	11	26.19%
Masculino	25	59.52%
Total	42	

24. Problemas de la vivienda		
No Tiene Repello	39	24.22 %
No Tiene Repello Externo	35	21.74 %
No Tiene Interno	33	20.50 %
Piso De Tierra	33	20.50 %
Falta Cielo Falso	0	0.00 %
Problemas Estructurales	5	3.11 %
Techo Mal Estado	14	8.70 %
Ninguno	2	1.24 %
Total	161	

6	3	6.98%
8	1	2.33%
Total	43	

28. Cantidad Baños		
Cantidad	Total	%
0	37	86.05%
1	6	13.95%
Total	43	

31. Cantidad de Personas Migrantes		
Total	Masculino	Femenino
4	2	2

31. Cantidad Migrantes Dentro y Fuera		
Dentro del Pais	Fuera del Pais	
4	0	

Reporte de Frecuencia Simple Alauca

EL PARAISO
Encuesta de Línea Base - JICA - SEIP - CEINFO

Página 3 de 10

07 EL PARAISO

Nombre La ceibita

0702 Alauca

Código

Total Encuestas: 43

Tipo Comunidad: Aldea

D. Seguridad

32. Violencia intrafamiliar en el Barrio

Respuesta	Cantidad Casos	Total Respuestas	%
No	0	43	100.00

33. Violencia en su familia

Respuesta	Cantidad Casos	Total Respuestas	%
No	0	43	100.00

Ceibita # 2-1

35-8. Fuerza de Trabajo Ingresos Mensuales (Lps.) Masculino

Ingreso	Total	%
1. < 1000	17	27.87%
b. >= 1000 y < 2000	20	32.79%
c. >= 2000 y < 4000	19	31.15%
d. >= 2000 y < 4000	1	1.64%
e. >= 2000 y < 4000	3	4.92%
f. >= 2000 y < 4000	1	1.64%
Total	61	

36. Familia que ha obtenido algun prestamo

Respuesta	Total	%
No	40	93.02%
Si	3	6.98%
Total	43	

36-1. Sexo de quien ha obtenido prestamo

Masculino	Femenino
2	1

40. Tiempo de Alimentos

Respuesta	Total	%
2 tiempos	7	16.28%
3 tiempos	36	83.72%
Total	43	

41-1. Trabaja Tierra Propia

Respuesta	Total	%
No	9	20.93%
Si	34	79.07%
Total	43	

41-2. Miembros Trabajando Tierra

Total	Masculino	Femenino
52	2	54

43. Producen su Propio Alimento

Respuesta	Total	%
No	10	23.26
Si	33	76.74
Total	43	

44. Producen alimento para autoconsumo

Respuesta	Total	%
No	11	25.58%
Si	32	74.42%
Total	43	

45. Excedente de Alimentos para la Venta

Respuesta	Total	%
No	37	86.05%
Si	6	13.95%
Total	43	

3

07 EL PARAISO
0702 Alauca

Nombre La ceibita
Codigo
Tipo Comunidad: Aldea

Total Encuestas: 43

E. Educacion

Personas que No Estudian(5a23años)		
	46	

34. Total Personas en Edad Escolar		
	98	

34-1. Educacion sexo		
Sexo	Total	%
Femenino	40	40.82%
Masculino	58	59.18%
Total	98	

34-3. Educacion por Grado		
Respuesta	Total	%
1	11	11.22
2	4	4.08%
3	1	1.02%
4	4	4.08%
5	8	8.16%
6	24	24.49
B	24	24.49
D	19	19.39
PE	3	3.06%
Total	98	

34-2. Total Educacion Edad		
Rango de edades	Total	%
c. De 5 a 6 años	8	8.16%
d. De 7 a 12 años	26	26.53%
e. De 13 a 15 años	13	13.27%
f. De 16 a 18 años	25	25.51%
g. De 19 a 23 años	26	26.53%
Total	98	

Rango de edades	Total	%
c. De 5 a 6 años	8	8.16%
d. De 7 a 12 años	26	26.53%
e. De 13 a 15 años	13	13.27%
f. De 16 a 18 años	25	25.51%
g. De 19 a 23 años	26	26.53%
Total	98	

34-4. Quienes estan estudiando		
Respuesta	Total	%
No	46	46.94
Si	52	53.06
Total	98	

Ceibita # 4

a. 0	5	6.76%
b. 1	5	6.76%
c. 2	5	6.76%
d. 3	3	4.05%
e. 4	4	5.41%
f. 5	5	6.76%
g. 6	26	35.14%
i. 8	4	5.41%
j. 9	5	6.76%
i. 11	1	1.35%
m. 12	10	13.51%
o. 14	1	1.35%
Total	74	

Estado Civil	Total	%
Casado	35	21.21%
Soltero	83	50.30%
Union Libre	47	28.48%
Total	165	

35-6. Ver Anexo

35-7. Trabaja Actualmente		
Respuesta	Total	%
No	99	60.00%
Si	66	40.00%
Total	165	

35-4. Fuerza de Trabajo Edad		
Rango de Edades	Total	%
d. De 7 a 12 años	16	9.70%
e. De 13 a 15 años	13	7.88%
f. De 16 a 18 años	25	15.15%
g. De 19 a 23 años	26	15.76%
h. De 24 a 30 años	14	8.48%
i. De 31 a 40 años	26	15.76%
j. De 41 a 50 años	21	12.73%
k. De 51 a 64 años	13	7.88%
l. De 65 años y mas	11	6.67%
Total	165	

07 EL PARAISO
0702 Alauca

Nombre La ceibita
Codigo
Tipo Comunidad: Aldea

Total Encuestas: 43

F. Fuerza de Trabajo e Ingresos (Cont.)

35-8. Fuerza de Trabajo Ingresos Mensuales (Lps.) de Personas

Ingreso	Total	%
1. <1000	20	30.77%
b. >= 1000 y < 2000	21	32.31%
c. >= 2000 y < 4000	19	29.23%
d. >= 2000 y < 4000	1	1.54%
e. >= 2000 y < 4000	3	4.62%
f. >= 2000 y < 4000	1	1.54%
Total	65	

35-8. Fuerza de Trabajo Ingresos Mensuales (Lps.) Femenino

Ingreso	Total	%
1. <1000	3	75.00%
b. >= 1000 y < 2000	1	25.00%
Total	4	

37. Recibe Remesas		
Respuesta	Total	%
No	43	100.00%
Total	43	

41-3. Trabaja Tierra Propia Sexo		
Respuesta	Total	%
Masculino	52	
Femenino	2	
Total	54	

42-1. Tipo Tenencia de Tierra

Respuesta	Total	%
Alquilada	13	30.23%
No Tiene	8	18.60%
Prestada	2	4.65%
Propia Totalmente	20	46.51%
Total	43	

39. Total Ingresos Mensuales Familiares (Personas)

Respuesta	Total	%
a. Menor a 1000.00	16	38.10%
b. 1001 - 2000	9	21.43%
c. 2001 - 4000	11	26.19%
d. 4001 - 8000	3	7.14%
e. 8001 - 12000	1	2.38%
f. 12001 - 20000	2	4.76%
Total	42	

42-2. Dominio Tipo Tenencia de Tierra

Respuesta	Total	%
No Aplica	23	53.49%
Pleno	7	16.28%
Util	13	30.23%
Total	43	

5

07 EL PARAISO
0702 Alauca

Nombre La ceibita
Codigo
Tipo Comunidad: Aldea

Total Encuestas: 43

F. Fuerza de Trabajo e Ingresos

35. Total Personas En Edad de Trabajar

165

35-1. Ultimo Año Cursado

Respuesta	Total	%
a. 0	13	7.88%
b. 1	8	4.85%
c. 2	8	4.85%
d. 3	6	3.64%
e. 4	5	3.03%
f. 5	12	7.27%
g. 6	64	38.79%
h. 7	4	2.42%
i. 8	10	6.06%
j. 9	9	5.45%
k. 10	2	1.21%
l. 11	2	1.21%
m. 12	21	12.73%
o. 14	1	0.61%
Total	165	

35-1. Ultimo Año Cursado(Masculino)

Respuesta	Total	%
a. 0	8	8.79%
b. 1	3	3.30%
c. 2	3	3.30%
d. 3	3	3.30%
e. 4	1	1.10%
f. 5	7	7.69%
g. 6	38	41.76%
h. 7	4	4.40%
i. 8	6	6.59%
j. 9	4	4.40%
k. 10	2	2.20%
l. 11	1	1.10%
m. 12	11	12.09%
Total	91	

35-2. Fuerza de Trabajo Sexo

Respuesta	Total	%
F	74	44.85%
M	91	55.15%
Total	165	

35-4. Fuerza de Trabajo Edad(Femenino)

Rango de Edades	Total	%
d. De 7 a 12 años	4	5.41%
e. De 13 a 15 años	6	8.11%
f. De 16 a 18 años	12	16.22%
g. De 19 a 23 años	9	12.16%
h. De 24 a 30 años	7	9.46%
i. De 31 a 40 años	13	17.57%
j. De 41 a 50 años	11	14.86%
k. De 51 a 64 años	5	6.76%
l. De 65 años y mas	7	9.46%
Total	74	

35-4. Fuerza de Trabajo Edad(Masculino)

Rango de Edades	Total	%
d. De 7 a 12 años	12	13.19%
e. De 13 a 15 años	7	7.69%
f. De 16 a 18 años	13	14.29%
g. De 19 a 23 años	17	18.68%
h. De 24 a 30 años	7	7.69%
i. De 31 a 40 años	13	14.29%
j. De 41 a 50 años	10	10.99%
k. De 51 a 64 años	8	8.79%
l. De 65 años y mas	4	4.40%
Total	91	

j. 9	9	5.45%
k. 10	2	1.21%
l. 11	2	1.21%
m. 12	21	12.73%
o. 14	1	0.61%
Total	165	

35-1. Ultimo Año Cursado(Femenino)

Respuesta	Total	%
a. 0	5	6.76%
b. 1	5	6.76%
c. 2	5	6.76%
d. 3	3	4.05%
e. 4	4	5.41%
f. 5	5	6.76%
g. 6	26	35.14%
h. 7	4	5.41%
i. 8	4	5.41%
j. 9	5	6.76%
l. 11	1	1.35%
m. 12	10	13.51%
o. 14	1	1.35%
Total	74	

Total 91

35-2. Fuerza de Trabajo Sexo

Respuesta	Total	%
F	74	44.85%
M	91	55.15%
Total	165	

35.3. Fuerza de Trabajo Estado Civil

Estado Civil	Total	%
Casado	35	21.21%
Soltero	63	50.30%
Union Libre	47	28.48%
Total	165	

35-4. Fuerza de Trabajo Edad

Rango de Edades	Total	%
d. De 7 a 12 años	16	9.70%
e. De 13 a 15 años	13	7.88%
f. De 16 a 18 años	25	15.15%

35-4. Fuerza de Trabajo Edad(Masculino)

Rango de Edades	Total	%
d. De 7 a 12 años	12	13.19%
e. De 13 a 15 años	7	7.69%
f. De 16 a 18 años	13	14.29%
g. De 19 a 23 años	17	18.68%
h. De 24 a 30 años	7	7.69%
i. De 31 a 40 años	13	14.29%
j. De 41 a 50 años	10	10.99%
k. De 51 a 64 años	8	8.79%
l. De 65 años y mas	4	4.40%
Total	91	

35-5. Ver Anexo

35-6. Ver Anexo

35-7. Trabaja Actualmente

Respuesta	Total	%
No	99	60.00%
Si	66	40.00%
Total	165	

Ceibita 5-1

35-8. Fuerza de Trabajo Ingresos Mensuales (Lps.) Masculino

Ingreso	Total	%
1. < 1000	17	27.87%
b. >= 1000 y < 2000	20	32.79%
c. >= 2000 y < 4000	19	31.15%
d. >= 2000 y < 4000	1	1.64%
e. >= 2000 y < 4000	3	4.92%
f. >= 2000 y < 4000	1	1.64%
Total	61	

36. Familia que ha obtenido algun prestamo

Respuesta	Total	%
No	40	93.02%
Si	3	6.98%
Total	43	

36-1. Sexo de quien ha obtenido prestamo

Masculino	Femenino
2	1

07 EL PARAISO

0702 Alauca

40. Tiempo de Alimentos

Respuesta	Total	%
2 tiempos	7	16.28%
3 tiempos	36	83.72%
Total	43	

41-1. Trabaja Tierra Propia

Respuesta	Total	%
No	9	20.93%
Si	34	79.07%
Total	43	

41-2. Miembros Trabajando Tierra

Total	Masculino	Femenino
52	2	54

43. Producen su Propio Alimento

Respuesta	Total	%
No	10	23.26
Si	33	76.74
Total	43	

44. Producen alimento para autoconsumo

Respuesta	Total	%
No	11	25.58%
Si	32	74.42%
Total	43	

45. Excedente de Alimentos para la Venta

Respuesta	Total	%
No	37	86.05%
Si	6	13.95%
Total	43	

Nombre La ceibita

Codigo

Tipo Comunidad: Aldea

Total Encuestas: 43

G. Participacion y Expectativas

Total Participacion en Organizaciones

46. Hombres	47. Mujeres
3	1

46. Hombres en Organizaciones

Cantidad	Total	%
0	0	0.00%
1	3	100.00
Total	3	

47. Mujeres en Organizaciones

Mujeres	Total	%
0	0	0.00%
1	1	100.00%
Total	1	



07 EL PARAISO
0702 Alauca

Nombre La ceibita
Codigo
Tipo Comunidad: Aldea

Total Encuestas: 43

C. Vivienda

21. Tipo de Vivienda		
Respuesta	Total	%
Casa	43	100.0
Total	43	

22. Material de construccion de las paredes		
Respuesta	Total	%
Adobe	42	97.67
Bahareque	1	2.33%
Total	43	

23. Tenencia de la vivienda		
Tenencia	Total	%
Alquilada	1	2.33
Propia totalmente pagada	42	97.6
Total	43	

Respuesta	Total	%
Adobe	42	97.67
Bahareque	1	2.33%
Total	43	

23. Tenencia de la vivienda		
Tenencia	Total	%
Alquilada	1	2.33
Propia totalmente pagada	42	97.6
Total	43	

23. Dominio Vivienda Totalmente		
Dominio	Total	%
Escritura	15	35.71%
Ptneo	4	9.52%
Uti	23	54.76%
Total	42	

23. Dueños Vivienda Totalmente		
Sexo	Total	%
Ambos	6	14.29%
Femenino	11	26.19%
Masculino	25	59.52%
Total	42	

24.1 Repello Interno / Externo		
Repello	Total	%
Repello Extern	35	51.47 %
Repello Interno	33	48.53 %
Total	68	

25. Condiciones de la vivienda		
Respuesta	Total	%
Buena	2	4.65%
Mala	14	32.56%
Regular	27	62.79%
Total	43	

26. Que utiliza para cocinar		
	Total	%
Electricidad	0	0.00 %
Gas Volatil	0	0.00 %
Gas Kerosen	0	0.00 %
Lena	42	100.00 %
Eco Fogon	0	0.00 %
Total	42	

27. Cantidad de Piezas (sin contar Baño)		
Cantidad	Total	%
2	3	6.98%

Mala	14	32.56%
Regular	27	62.79%
Total	43	

26. Que utiliza para cocinar		
	Total	%
Electricidad	0	0.00 %
Gas Volatil	0	0.00 %
Gas Kerosen	0	0.00 %
Lena	42	100.00 %
Eco Fogon	0	0.00 %
Total	42	

27. Cantidad de Piezas (sin contar Baño)		
Cantidad	Total	%
2	3	6.98%
3	19	44.19%
4	12	27.91%
5	5	11.63%
6	3	6.98%
8	1	2.33%
Total	43	

28. Cantidad Baños		
Cantidad	Total	%
0	37	86.05%
1	6	13.95%
Total	43	

29. Cantidad de Piezas Como Dormitorio		
Cantidad	Total	%
1	8	18.60%
2	21	48.84%
3	12	27.91%
4	2	4.65%
Total	43	

30. Cuantas Familias Viven en la Casa		
Cantidad	Total	%
0	1	2.33%
1	39	90.70%
2	3	6.98%
Total	43	

31. Ha Emigrado un Miembro de su Hogar

30. Cuantas Familias Viven en la Casa		
Cantidad	Total	%
0	1	2.33%
1	39	90.70%
2	3	6.98%
Total	43	

31. Ha Emigrado un Miembro de su Hogar

Respuesta	Total
No	41
Si	2
Total	43

31. Cantidad de Personas Migrantes		
Total	Masculino	Femenino
4	2	2

7

0702 EL PARAISO
Alauca

Nombre La ceibita
Codigo
Tipo Comunidad: Aldea

Total Encuestas: 43

H. Servicios Publicos

1. Agua de pozo propio		
Respuesta	Total	%
No	35	81.40
Si	8	18.60
Total		43

1-1. Dias que Recibe Agua de Pozo		
Respuesta	Total	%
0	35	81.40%
7	8	18.60%
Total		43

2. Agua domiciliar de pozo		
Respuesta	Total	%
No	30	69.77
Si	13	30.23
Total		43

2. Agua domiciliar de pozo		
Respuesta	Total	%
No	30	69.77
Si	13	30.23
Total		43

2-1. Dias que recibe agua de pozo		
Respuesta	Total	%
0	30	69.77%
7	13	30.23%
Total		43

3. Acarrea agua de rio o quebrada		
Respuesta	Total	%
No	22	51.16%
Si	21	48.84%
Total		43

4. Agua Domiciliar por Acueducto		
Respuesta	Total	%
No	41	95.35
Si	2	4.65%
Total		43

4-1. Dias a la semana que recibe agua domiciliar por acueducto		
Respuesta	Total	%
0	41	95.35%
7	2	4.65%
Total		43

5. Llave publica o Fuente		
Respuesta	Total	%
No	43	100.00
Total		43

5. Llave publica o Fuente		
Respuesta	Total	%
No	43	100.00
Total		43

5-1. Dias a la semana que recibe agua de llave publica o fuente		
Respuesta	Total	%
0	43	100.00%
Total		43

6. Reservorio de Agua Lluvia		
Respuesta	Total	%
No	43	100.0
Total		43

7. Servicio Sanitario		
Respuesta	Total	%
No	38	88.37
Si	5	11.63
Total		43

8. Letrina		
Respuesta	Total	%
No	27	62.79%
Si	16	37.21%
Total		43

9. Usa la letrina		
Respuesta	Total	%
No	30	69.77
Si	13	30.23
Total		43

10. Recoleccion de basura		
Respuesta	Total	%
No	16	37.21
Si	27	62.79
Total		43

10. Recoleccion de basura		
Respuesta	Total	%
No	16	37.21
Si	27	62.79
Total		43

10-1. Dias a la semana que recibe recoleccion de basura		
Respuesta	Total	%
0	16	37.21
1	8	18.60
2	3	6.98%
3	1	2.33%
7	15	34.88
Total		43

11. Aseo de calles		
Respuesta	Total	%
No	43	100.00%
Total		43

La Ceibita 8

7	13	30.23%
Total		43

3. Acarrea agua de rio o quebrada		
Respuesta	Total	%
No	22	51.16%
Si	21	48.84%
Total		43

3-1. Dias a la semana que acarrea agua de rio o quebrada

Respuesta	Total	%
0	22	51.16%
2	1	2.33%
7	20	46.51%
Total		43

0	43	100.00%
Total		43

6. Reservorio de Agua Lluvia		
Respuesta	Total	%
No	43	100.0
Total		43

6-1. Dias que recibe agua del

Respuesta	Total	%
0	43	100.0
Total		43

0	16	37.21
1	8	18.60
2	3	6.98%
3	1	2.33%
7	15	34.88
Total		43

11. Aseo de calles

Respuesta	Total	%
No	43	100.00%
Total		43

11. Dias a la semana que recibe aseo de calles

Respuesta	Total	%
0	43	100.00
Total		43

Reporte de Frecuencia Simple Alauca

EL PARAISO
Encuesta de Linea Base - JICA - SEIP - CEINFO

Pagina 9 de 10

07 EL PARAISO
0702 Alauca

Nombre La Ceibita
Codigo
Tipo Comunidad: Aldea

Total Encuestas: 43

12. Energia electrica domiciliar		
Respuesta	Total	%
No	43	100.0
Total		43

15 Alumbrado publico		
Respuesta	Total	%
No	42	97.67
Si	1	2.33%
Total		43

13. Telefono (Hondutel)		
Respuesta	Total	%
No	43	100.00
Total		43

16. Mantenimiento de Calles		
Respuesta	Total	%
No	42	97.67
Si	1	2.33
Total		43

14. Telefono (Celular)		
Respuesta	Total	%
No	14	32.56
Si	29	67.44
Total		43

16-1. Dias a la semana que recibe mantenimiento de calles		
Respuesta	Total	%
0	36	83.72
1	7	16.28
Total		43

FRECUENCIA SIMPLE LAS LIMAS

1

Reporte de Frecuencia Simple

07 EL PARAISO Nombre Las Limas
 0702 Alauca Código Tipo Comunidad: Aldea Total Encuestas: 226

A. Demografico

12. Clasificación Por Rangos de Edades

Rango Edades	Cantidad Personas	Femenino	Masculino	Leer Escribir Femenino	Leer Escribir Masculino	Total Personas no saben leer ni Escribir					
a. Menor de 1 año	22	2.09%	12	2.29%	10	1.90%	0	0.00%	0	0.00%	199
b. De 1 a 4 años	77	7.33%	31	5.90%	46	8.75%	0	0.00%	0	0.00%	
c. De 5 a 6 años	65	6.18%	28	5.33%	37	7.03%	12	2.73%	22	5.33%	
d. De 7 a 12 años	112	10.66%	57	10.86%	55	10.46%	57	12.96%	52	12.59%	
e. De 13 a 15 años	60	5.71%	32	6.10%	28	5.32%	31	7.06%	27	6.54%	
f. De 16 a 18 años	96	9.13%	52	9.90%	44	8.37%	52	11.85%	44	10.65%	
g. De 19 a 23 años	115	10.94%	56	10.67%	59	11.22%	55	12.53%	58	14.04%	
h. De 24 a 30 años	116	11.04%	62	11.81%	54	10.27%	60	13.67%	49	11.86%	
i. De 31 a 40 años	150	14.27%	79	15.05%	71	13.50%	74	16.86%	66	15.98%	
j. De 41 a 50 años	118	11.23%	48	9.14%	70	13.31%	45	10.25%	57	13.80%	
k. De 51 a 64 años	75	7.14%	40	7.62%	35	6.65%	31	7.06%	27	6.54%	
l. De 65 años y mas	45	4.28%	28	5.33%	17	3.23%	22	5.01%	11	2.66%	
	1051		525		526		439		413		

13. Total Madres 26
 Total Grupo Edad 318
 % Madres Solteras 8.805031

Tasa de Analfabetismo 7.7790

14. Cuantos niños nacieron en la familia el año
 Total Total Femenino Total Masculino Total Niños 0-12 % Total Niños con Nacimiento Promedio Edad
 10 7 3 254 3.94 % 26.3333

B. Salud

15. Quien atendio el parto (checks)

Enfermera	Partera	Medico	Ella Sola	El Mando	Otra
0	0	1	0	0	0

15. Quien atendio el parto

Enfermera	Partera	Medico	Ella Sola	El Mando	Otra
0	0	0	0	0	0

16. Hubo alguna muerte materna durante el parto
 Respuesta Total %
 No 226 100.00

17. Planifica con su pareja
 Respuesta Total %
 No 99 43.81%
 Si 127 56.19%

18. Tipo de metodo que usa

Tipo De	Total	%
DIU	4	1.77%
Inyeccion	62	27.43%
Ninguno	99	43.81%
Operacion	23	10.18%
Pastilla	30	13.27%
Preservativo	6	2.65%
Ritmo	2	0.88%
Total	226	

18. Quien se Opero

Sexo	Total	%
Ambos	0	0.00 %
Femenino	23	100.00 %
Masculino	0	0.00 %
Nadie	0	0.00 %
Total	23	

19. Ha muerto un menor el año
 Total Masculino 0 Total Femenino 0

2

07 EL PARAISO
0702 Alauca

Nombre Las Limas
Codigo
Tipo Comunidad: Aldea

Total Encuestas: 226

20. Manifestaciones de Enfermedades

Tipo De Enfermedad	Total Manifestaciones	Masculino	Femenino	Asistencia Publica	Asistencia Privada	Asistencia Propia
a. Infecciones Respiratorias	76 40.88%	31 41.89%	45 40.18%	70 40.94%	3 30.00%	3 60.00%
b. Dengue Clásico	13 6.99%	5 6.76%	8 7.14%	13 7.60%	0 0.00%	0 0.00%
c. Paludismo	0 0.00%	0 0.00%	0 0.00%	0 0.00%	0 0.00%	0 0.00%
d. Dengue Hemorrágico	0 0.00%	0 0.00%	0 0.00%	0 0.00%	0 0.00%	0 0.00%
e. Chagas	0 0.00%	0 0.00%	0 0.00%	0 0.00%	0 0.00%	0 0.00%
f. Alcoholismo	2 1.08%	2 2.70%	0 0.00%	2 1.17%	0 0.00%	0 0.00%
h. Discapacidad en niños	2 1.08%	1 1.35%	1 0.89%	2 1.17%	0 0.00%	0 0.00%
i. Tuberculosis	0 0.00%	0 0.00%	0 0.00%	0 0.00%	0 0.00%	0 0.00%
j. Cancer	0 0.00%	0 0.00%	0 0.00%	0 0.00%	0 0.00%	0 0.00%
k. Diarreas	11 5.91%	7 9.46%	4 3.57%	11 6.43%	0 0.00%	0 0.00%
l. De la piel	16 8.80%	9 12.16%	7 6.25%	14 8.19%	2 20.00%	0 0.00%
m. Otros	66 35.48%	19 25.68%	47 41.96%	59 34.50%	5 50.00%	2 40.00%
Total	186	74	112	171	10	5

07 EL PARAISO
0702 Alauca

Nombre Las Limas
Codigo
Tipo Comunidad: Aldea

Total Encuestas: 226

C. Vivienda

21. Tipo de Vivienda

Respuesta	Total	%
Casa	226	100.0
Total	226	

22. Material de construcción de las paredes

Respuesta	Total	%
Adobe	204	90.27
Bahareque	1	0.44%
Bloque	19	8.41%
Ladrillo	1	0.44%
Madera	1	0.44%
Total	226	

23. Tenencia de la vivienda

Tenencia	Total	%
Alquilada	1	0.44
Prestada	36	15.9
Propia pagando	1	0.44
Propia totalmente pagada	188	83.1

24.1 Repello Interno / Externo

Respuesta	Total	%
Repello Extern	135	49.45%
Repello Interno	136	50.55%
Total	273	

25. Condiciones de la vivienda

Respuesta	Total	%
Buena	63	27.88%
Mala	57	25.22%
Regular	196	46.90%
Total	226	

26. Que utiliza para cocinar

Respuesta	Total	%
Electricidad	4	1.82%
Gas Volante	1	0.45%
Gas Kerosen	0	0.00%
Lena	215	97.73%
Eco Fogon	0	0.00%
Total	220	

27. Cantidad de Piezas (sin contar Baño)

Cantidad	Total	%
1	1	0.44%

29. Cantidad de Piezas Como Dormitorio

Cantidad	Total	%
0	1	0.44%
1	69	30.53%
2	99	43.81%
3	47	20.80%
4	7	3.10%
5	2	0.88%
6	1	0.44%
Total	226	

30. Cuantas Familias Viven en la Casa

Cantidad	Total	%
1	190	84.07%
2	29	12.83%
3	5	2.21%
4	2	0.88%
Total	226	

31. Ha Emigrado un Miembro de su Hogar

Las Limas 2-1

Total 226		
23. Dominio Vivienda Totalmente		
Dominio	Total	%
Escritura	67	35.64%
Pieno	23	12.23%
Util	98	52.13%
Total 188		
23. Dueños Vivienda Totalmente		
Sexo	Total	%
Ambos	15	7.98%
Femenino	68	36.17%
Masculino	105	55.85%
Total 188		
24. Problemas de la vivienda		
No Tiene Repello	156	21.73 %
No Tiene Repello Externo	135	18.80 %
No Tiene Interno	138	19.22 %
Piso De Tierra	91	12.67 %
Falta Cielo Falso	11	1.53 %
Problemas Estructurales	62	8.64 %
Techo Mal Estado	92	12.81 %
Ninguno	33	4.60 %
Total 718		

1	1	0.44%
2	20	8.85%
3	67	29.65%
4	74	32.74%
5	39	17.26%
6	18	7.96%
7	5	2.21%
9+	2	0.88%
Total 226		

28. Cantidad Baños			
Cantidad	Total	%	
0	148	65.49%	
1	72	31.86%	
2	5	2.21%	
9+	1	0.44%	
Total 226			

Respuesta	Total
No	216
Si	10
Total	226

31. Cantidad de Personas Migrantes		
Total	Masculino	Femenino
11	7	5

31. Cantidad Migrantes Dentro y Fuera		
Dentro del Pais	Fuera del Pais	
10	2	

Reporte de Frecuencia Simple Alauca

/ EL PARAISO
Encuesta de Línea Base - JICA - SEIP - CEINFO

Página 3 de 10

07 EL PARAISO
0702 Alauca

Nombre Las Limas
Codigo
Tipo Comunidad: Aldea

Total Encuestas: 226

D. Seguridad

32. Violencia intratamiliar en el Barrio			
Respuesta	Cantidad Casos	Total Respuestas	%
No	0	226	100.00

33. Violencia en su familia			
Respuesta	Cantidad Casos	Total Respuestas	%
No	0	226	100.00

3

07 EL PARAISO
0702 Alauca

Nombre Las Limas
Codigo
Tipo Comunidad: Aldea

Total Encuestas: 226

E. Educacion

Personas que No Estudian(5a23años)	168
34. Total Personas en Edad Escolar	445
34-1. Educacion sexo	
Sexo	Total %
Femenino	225 50.56%
Masculino	220 49.44%
Total	445

34-3. Educacion por Grado		
Respuesta	Total	%
1	42	9.44%
2	23	5.17%
3	27	6.07%
4	25	5.62%
5	33	7.42%
6	70	15.73%
B	140	31.48%
D	40	8.99%
PE	32	7.19%
Sin Escolaridad	8	1.80%
U	5	1.12%
Total	445	

34-2. Total Educacion Edad		
Rango de edades	Total	%
c. De 5 a 6 años	65	14.61%
d. De 7 a 12 años	117	26.29%
e. De 13 a 15 años	55	12.36%
f. De 16 a 18 años	96	21.57%
g. De 19 a 23 años	112	25.17%
Total	445	

34-4. Quienes estan estudiando		
Respuesta	Total	%
No	168	37.75%
Si	277	62.25%
Total	445	

07 EL PARAISO
0702 Alauca

Nombre Las Limas
Codigo
Tipo Comunidad: Aldea

Total Encuestas: 226

F. Fuerza de Trabajo e Ingresos

35. Total Personas En Edad de Trabajar

819

35-1. Ultimo Año Cursado		
Respuesta	Total	%
a. 0	57	6.96%
b. 1	49	5.96%
c. 2	56	6.84%
d. 3	51	6.23%
e. 4	54	6.59%
f. 5	45	5.49%
g. 6	221	26.98%
h. 7	25	3.05%
i. 8	25	3.05%
j. 9	70	8.55%
k. 10	29	3.54%
l. 11	20	2.44%
m. 12	105	12.82%
n. 13	7	0.85%
p. 15	1	0.12%
q. 16	3	0.37%
s. 18	1	0.12%
Total	819	

35-1. Ultimo Año Cursado(Masculino)

Respuesta	Total	%
a. 0	28	6.78%
b. 1	31	7.51%
c. 2	31	7.51%
d. 3	19	4.60%
e. 4	30	7.26%
f. 5	20	4.84%
g. 6	119	28.81%
h. 7	12	2.91%
i. 8	12	2.91%
j. 9	29	7.02%
k. 10	14	3.39%
l. 11	13	3.15%
m. 12	50	12.11%
n. 13	4	0.97%
s. 18	1	0.24%
Total	413	

35-2. Fuerza de Trabajo Sexo

Respuesta	Total	%
F	406	49.57%
M	413	50.43%
Total	819	

35-4. Fuerza de Trabajo Edad(Femenino)

Rango de Edades	Total	%
d. De 7 a 12 años	27	6.67%
e. De 13 a 15 años	30	7.41%
f. De 16 a 18 años	49	12.10%
g. De 19 a 23 años	52	12.84%
h. De 24 a 30 años	63	15.56%
i. De 31 a 40 años	74	18.27%
j. De 41 a 50 años	45	11.11%
k. De 51 a 64 años	42	10.37%
l. De 65 años y mas	23	5.68%
Total	406	

35-4. Fuerza de Trabajo Edad(Masculino)

Rango de Edades	Total	%
d. De 7 a 12 años	25	6.05%
e. De 13 a 15 años	22	5.33%
f. De 16 a 18 años	45	10.90%
g. De 19 a 23 años	62	15.01%
h. De 24 a 30 años	51	12.35%
i. De 31 a 40 años	80	19.37%
j. De 41 a 50 años	73	17.68%
k. De 51 a 64 años	37	8.96%
l. De 65 años y mas	18	4.36%
Total	413	

Los Limos 3-7

35-1. Ultimo Año Cursado(Femenino)			35-3. Fuerza de Trabajo Estado Civil			35-5. Ver Anexo		
Respuesta	Total	%	Estado Civil	Total	%	35-6. Ver Anexo		
a. 0	29	7.14%	Casado	129	15.75%			
b. 1	18	4.43%	Divorciado	2	0.24%			
c. 2	26	6.16%	Soltero	400	48.84%			
d. 3	32	7.88%	Union Libre	288	35.16%			
e. 4	24	5.91%	Total	819				
f. 5	25	6.16%						
g. 6	102	25.12%						
h. 7	13	3.20%						
i. 8	13	3.20%						
j. 9	41	10.10%						
k. 10	15	3.69%						
l. 11	7	1.72%						
m. 12	55	13.55%						
n. 13	3	0.74%						
p. 15	1	0.25%						
q. 16	3	0.74%						
Total	406							

35-8. Fuerza de Trabajo Ingresos Mensuales (Lps.) de Personas			37. Recibe Remesas			41-3. Trabaja Tierra Propia Sexo		
Ingreso	Total	%	Respuesta	Total	%	Respuesta	Total	%
1. <1000	68	18.69%	No	226	100.00%	Masculino	187	
b. >= 1000 y < 2000	144	40.00%	Total	226		Femenino	3	
c. >= 2000 y < 4000	111	30.63%						
d. >= 2000 y < 4000	17	4.72%						
e. >= 2000 y < 4000	15	4.17%						
f. >= 2000 y < 4000	5	1.39%						
Total	360							

35-8. Fuerza de Trabajo Ingresos Mensuales (Lps.) Femenino			39. Total Ingresos Mensuales Familiares(Personas)			42-1. Tipo Tenencia de Tierra		
Ingreso	Total	%	Respuesta	Total	%	Respuesta	Total	%
1. <1000	40	57.14%	a. Menor a 1000.00	39	17.57%	Alquilada	1	0.44%
b. >= 1000 y < 2000	13	18.57%	b. 1001 - 2000	74	33.33%	Comunal	1	0.44%
c. >= 2000 y < 4000	6	8.57%	c. 2001 - 4000	65	29.28%	No Tiene	93	41.15%
d. >= 2000 y < 4000	8	11.43%	d. 4001 - 8000	25	11.26%	Prestada	14	6.19%
e. >= 2000 y < 4000	1	1.43%	e. 8001 - 12000	12	5.41%	Propia Pagando	1	0.44%
f. >= 2000 y < 4000	2	2.86%	f. 12001 - 20000	5	2.25%	Propia Totalmente	116	51.33%
Total	70		g. 20001 - 30000	2	0.90%	Total	226	

35-8. Fuerza de Trabajo Ingresos Mensuales (Lps.) Masculino			42-2. Dominio Tipo Tenencia de Tierra		
Ingreso	Total	%	Respuesta	Total	%
1. <1000	40	57.14%	No Aplica	110	48.67%
b. >= 1000 y < 2000	13	18.57%	Pleno	45	19.91%
c. >= 2000 y < 4000	6	8.57%	Util	71	31.42%
d. >= 2000 y < 4000	8	11.43%	Total	226	
e. >= 2000 y < 4000	1	1.43%			
f. >= 2000 y < 4000	2	2.86%			
Total	70				

Los Limas 4

35-8. Fuerza de Trabajo Ingresos Mensuales (Lps.)Masculino

Ingreso	Total	%
1. <1000	28	9.66%
b. => 1000 y < 2000	131	45.17%
c. => 2000 y < 4000	105	36.21%
d. => 4000 y < 6000	9	3.10%
e. => 6000 y < 8000	14	4.83%
f. => 8000 y < 10000	3	1.03%
Total	290	

36. Familia que ha obtenido algun prestamo

Respuesta	Total	%
No	223	98.67%
Si	3	1.33%
Total	226	

36-1. Sexo de quien ha obtenido prestamo

Masculino	Femenino
1	1

Total 222

40. Tiempo de Alimentos

Respuesta	Total	%
1 tiempo	2	0.88%
2 tiempos	29	12.83%
3 tiempos	193	85.40%
SR	2	0.88%
Total	226	

41-1. Trabaja Tierra Propia

Respuesta	Total	%
No	92	40.71%
Si	134	59.29%
Total	226	

41-2. Miembros Trabajando Tierra

Total	Masculino	Femenino
187	3	190

43. Producen su Propio Alimento

Respuesta	Total	%
No	112	49.56%
Si	114	50.44%
Total	226	

44. Producen alimento para autoconsumo

Respuesta	Total	%
No	125	55.31%
Si	101	44.69%
Total	226	

45. Excedente de Alimentos para la Venta

Respuesta	Total	%
No	200	88.50%
Si	26	11.50%
Total	226	

G. Participacion y Expectativas

Total Participacion en Organizaciones

46. Hombres	47. Mujeres
27	52

46. Hombres en Organizaciones

Cantidad	Total	%
0	0	0.00%
1	25	92.59%
2	2	7.41%
Total	27	

47. Mujeres en Organizaciones

Mujeres	Total	%
0	0	0.00%
1	42	80.77%
2	10	19.23%
Total	52	

5

07 EL PARAISO
0702 Alauca

Nombre Las Limas
Codigo
Tipo Comunidad: Aldea

Total Encuestas: 226

H. Servicios Publicos

1. Agua de pozo propio		
Respuesta	Total	%
No	193	85.40%
Si	33	14.60%
Total	226	

1-1. Dias que Recibe Agua de Pozo		
Respuesta	Total	%
0	193	85.40%
1	1	0.44%
5	1	0.44%
7	31	13.72%
Total	226	

2. Agua domiciliar de pozo		
Respuesta	Total	%
No	146	64.60%
Si	80	35.40%
Total	226	

2-1. Dias que recibe agua de pozo

2-1. Dias que recibe agua de pozo		
Respuesta	Total	%
0	146	64.60%
1	2	0.88%
2	3	1.33%
3	1	0.44%
4	1	0.44%
5	1	0.44%
7	72	31.86%
Total	226	

3. Acarrea agua de rio o quebrada		
Respuesta	Total	%
No	81	35.84%
Si	145	64.16%
Total	226	

3-1. Dias a la semana que acarrea agua de rio o quebrada		
Respuesta	Total	%
0	81	35.84%
1	2	0.88%
2	1	0.44%
3	4	1.77%
4	2	0.88%
7	136	60.18%
Total	226	

4. Agua Domiciliar por Acueducto		
Respuesta	Total	%
No	224	99.12%
Si	2	0.88%
Total	226	

4-1. Dias a la semana que recibe agua domiciliar por acueducto		
Respuesta	Total	%
0	224	99.12%
3	1	0.44%
7	1	0.44%
Total	226	

5. Llave publica o Fuente		
Respuesta	Total	%
No	226	100.00%
Si	0	0.00%
Total	226	

5-1. Dias a la semana que recibe agua de llave publica o fuente

5-1. Dias a la semana que recibe agua de llave publica o fuente		
Respuesta	Total	%
0	226	100.00%
Total	226	

6. Reservoirio de Agua Lluvia		
Respuesta	Total	%
No	216	95.58%
Si	10	4.42%
Total	226	

6-1. Dias que recibe agua del Reservoirio de Agua Lluvia		
Respuesta	Total	%
0	216	95.58%
2	1	0.44%
3	4	1.77%
7	5	2.21%
Total	226	

7. Servicio Sanitario		
Respuesta	Total	%
No	185	81.86%
Si	41	18.14%
Total	226	

8. Letrina		
Respuesta	Total	%
No	40	17.70%
Si	186	82.30%
Total	226	

9. Usa la letrina		
Respuesta	Total	%
No	42	18.58%
Si	184	81.42%
Total	226	

10. Recoleccion de basura		
Respuesta	Total	%
No	32	14.16%
Si	194	85.84%
Total	226	

10-1. Dias a la semana que recibe recoleccion de basura

10-1. Dias a la semana que recibe recoleccion de basura		
Respuesta	Total	%
0	91	40.27%
1	36	15.93%
2	9	3.98%
3	9	3.98%
4	2	0.88%
5	10	4.42%
6	1	0.44%
7	68	30.09%
Total	226	

11. Aseo de calles		
Respuesta	Total	%
No	191	84.51%
Si	35	15.49%
Total	226	

11-1. Dias a la semana que recibe aseo de calles		
Respuesta	Total	%
0	191	84.51%
1	8	3.54%
2	5	2.21%
3	2	0.88%
4	1	0.44%
5	1	0.44%
7	18	7.96%
Total	226	

Las Limas # 6

07 EL PARAISO
0702 Alauca

Nombre Las Limas
Codigo
Tipo Comunidad: Aldea

Total Encuestas: 226

12. Energia electrica domiciliar		
Respuesta	Total	%
No	102	45.13
Si	124	54.87
Total	226	

15. Alumbrado publico		
Respuesta	Total	%
No	141	62.39
Si	85	37.61
Total	226	

13. Telefono (Hondutele)		
Respuesta	Total	%
No	224	99.12
Si	2	0.88%
Total	226	

16. Mantenimiento de Calles		
Respuesta	Total	%
No	141	62.39
Si	85	37.61
Total	226	

14. Telefono (Celular)		
Respuesta	Total	%
No	40	17.70
Si	186	82.30
Total	226	

16-1. Dias a la semana que recibe mantenimiento de calles		
Respuesta	Total	%
0	192	84.96
1	34	15.04
Total	226	

FRECUENCIA SIMPLE DEL PEDREGALITO

Reporte de Frecuencia Simple

1

07 EL PARAISO
0702 Alauca

Nombre El Pedregalito
Codigo
Tipo Comunidad: Aldea

Total Encuestas: 56

A. Demografico

12. Clasificación Por Rangos de Edades

Rango Edades	Cantidad Personas	Femenino	Masculino	Leer Escribir Femenino	Leer Escribir Masculino	Total Personas no saben leer ni Escribir
a. Menor de 1 año	5 1.86%	1 0.78%	4 2.84%	0 0.00%	0 0.00%	60
b. De 1 a 4 años	20 7.43%	10 7.81%	10 7.09%	0 0.00%	0 0.00%	
c. De 5 a 6 años	16 5.95%	7 5.47%	9 6.38%	5 4.81%	6 5.71%	
d. De 7 a 12 años	30 11.15%	13 10.16%	17 12.06%	12 11.54%	16 15.24%	
e. De 13 a 15 años	16 5.95%	7 5.47%	9 6.38%	7 6.73%	8 7.62%	
f. De 16 a 18 años	14 5.20%	9 7.03%	5 3.55%	9 8.65%	5 4.76%	
g. De 19 a 23 años	33 12.27%	14 10.94%	19 13.48%	14 13.46%	18 17.14%	
h. De 24 a 30 años	36 13.38%	18 14.06%	18 12.77%	17 16.35%	16 15.24%	
i. De 31 a 40 años	33 12.27%	14 10.94%	19 13.48%	14 13.46%	19 18.10%	
j. De 41 a 50 años	15 5.58%	9 7.03%	6 4.26%	8 7.69%	5 4.76%	
k. De 51 a 64 años	30 11.15%	18 14.06%	12 8.51%	15 14.42%	7 6.67%	
l. De 65 años y mas	21 7.81%	8 6.25%	13 9.22%	3 2.88%	5 4.76%	
	269	128	141	104	105	

13. Total Madres 25
Total Grupo Edad 83
% Madres Solteras 30.12048
Tasa de Analfabetismo 13.1579

14. Cuantos niños nacieron en la familia el año
Total 2
Total Femenino 0
Total Masculino 2
Total Niños 0-12 66
% Total Niños con Nacimientos 3.03 %
Promedio Edad 31.0000

El Pedregal: 10 # 2

B. Salud

15. Quien atendio el parto (checks)

Enfermera	Partera	Medico	Ella Sola	El Marido	Otra
0	0	1	0	0	0

15. Quien atendio el parto

Enfermera	Partera	Medico	Ella Sola	El Marido	Otra
0	0	0	0	0	0

16. Hubo alguna muerte materna durante el

Respuesta	Total	%
No	56	100.00

17. Planifica con su pareja

Respuesta	Total	%
No	39	69.64%
Si	17	30.36%

18. Tipo de metodo que usa

Tipo De	Total	%
Inyeccion	7	12.50%
Ninguno	39	69.64%
Operacion	3	5.36%
Pastilla	7	12.50%
Total	56	

18. Quien se Opere

Sexo	Total	%
Ambos	0	0.00%
Femenino	3	100.00%
Masculino	0	0.00%
Nade	0	0.00%
Total	3	

19. Ha muerto un menor el año

Total Masculino	Total Femenino
0	0

07 EL PARAISO
0702 Alauca

Nombre: El Pedregalito
Codigo: **# 3**
Tipo Comunidad: Aldea

Total Encuestas: 56

20. Manifestaciones de Enfermedades

Tipo De Enfermedad	Total Manifestaciones	Masculino	Femenino	Asistencia Publica	Asistencia Privada	Asistencia Propia
a. Infecciones Respiratorias	11	5 16.13%	6 20.00%	11 26.19%	0 0.00%	0 0.00%
b. Dengue Clásico	9	7 22.58%	2 6.67%	5 11.90%	0 0.00%	4 23.53%
c. Paludismo	0	0 0.00%	0 0.00%	0 0.00%	0 0.00%	0 0.00%
d. Dengue Hemorrágico	0	0 0.00%	0 0.00%	0 0.00%	0 0.00%	0 0.00%
e. Chagas	0	0 0.00%	0 0.00%	0 0.00%	0 0.00%	0 0.00%
f. Alcoholismo	0	0 0.00%	0 0.00%	0 0.00%	0 0.00%	0 0.00%
h. Discapacidad en niños	0	0 0.00%	0 0.00%	0 0.00%	0 0.00%	0 0.00%
i. Tuberculosis	0	0 0.00%	0 0.00%	0 0.00%	0 0.00%	0 0.00%
j. Cáncer	0	0 0.00%	0 0.00%	0 0.00%	0 0.00%	0 0.00%
k. Dermias	14	10 32.26%	4 13.33%	8 19.05%	0 0.00%	6 35.29%
l. De la piel	7	3 9.68%	4 13.33%	2 4.76%	1 50.00%	4 23.53%
m. Oros	20	6 19.35%	14 46.67%	16 38.10%	1 50.00%	3 17.65%
Total:	61	31	30	42	2	17

07 EL PARAISO
0702 Alauca

Nombre El Pedregalito
Codigo
Tipo Comunidad: Aldea

4

Total Encuestas: 56

G. Participacion y Expectativas

Total Participacion en Organizaciones

46. Hombres	47. Mujeres
0	0

46. Hombres en Organizaciones		
Cantidad	Total	%
0	0	
<hr/>		
Total	0	

47. Mujeres en Organizaciones		
Mujeres	Total	%
0	0	
<hr/>		
Total	0	

07 EL PARAISO
0702 Alauca

Nombre El Pedregalito
Codigo
Tipo Comunidad: Aldea

Total Encuestas: 56

5-

C. Vivienda

21. Tipo de Vivienda		
Respuesta	Total	%
Casa	56	100.0
Total	56	

22. Material de construcción de las paredes

Respuesta	Total	%
Adobe	41	73.21
Bahareque	3	5.36%
Bloque	12	21.43
Total	56	

23. Tenencia de la vivienda

Tenencia	Total	%
Prestada	5	8.93
Propia totalmente pagada	51	91.0
Total	56	

23. Dominio Vivienda Totalmente

Dominio	Total	%
---------	-------	---

24.1 Repello Interno / Externo

	Total	%
RepelloExtern	44	51.76 %
RepelloInterno	41	48.24 %
Total	85	

25. Condiciones de la vivienda

Respuesta	Total	%
Buena	10	17.86%
Mala	30	53.57%
Regular	16	28.57%
Total	56	

26. Que utiliza para cocinar

Electricidad	0	0.00 %
Gas Volatil	0	0.00 %
Gas Kerosen	0	0.00 %
Lena	55	100.00 %
Eco Fogon	0	0.00 %
Total	55	

27. Cantidad de Piezas (sin contar Baño)

Cantidad	Total	%
2	2	3.57%
3	16	28.57%
4	18	32.14%
5	13	23.21%
6	5	8.93%
8	1	1.79%

29. Cantidad de Piezas Como Dormitorio

Cantidad	Total	%
1	22	39.29%
2	23	41.07%
3	9	16.07%
4	1	1.79%
5	1	1.79%
Total	56	

30. Cuantas Familias Viven en la Casa

Cantidad	Total	%
1	40	71.43%
2	13	23.21%
3	3	5.36%
Total	56	

31. Ha Emigrado un Miembro de su Hogar

Respuesta	Total
No	53
Si	3
Total	56

El Pedregal 5-1

Total 56

23. Dominio Vivienda Totalmente

Dominio	Total	%
Escritura	17	33.33%
Pleno	13	25.49%
Util	21	41.18%

Total 51

23. Dueños Vivienda Totalmente

Sexo	Total	%
Ambos	10	19.61%
Femenino	12	23.53%
Masculino	29	56.86%

Total 51

24. Problemas de la vivienda

No Tiene Repello	48	20.69 %
No Tiene Repello Externo	44	18.97 %
No Tiene Interno	41	17.67 %
Piso De Tierra	28	12.07 %
Falta Cielo Falso	19	8.19 %
Problemas Estructurales	25	10.78 %
Techo Mal Estado	24	10.34 %
Ninguno	3	1.29 %

Total 232

Cantidad	Total	%
2	2	3.57%
3	16	28.57%
4	18	32.14%
5	13	23.21%
6	5	8.93%
8	1	1.79%
9+	1	1.79%

Total 56

28. Cantidad Baños

Cantidad	Total	%
0	39	69.64%
1	16	28.57%
2	1	1.79%

Total 56

31. Ha Emigrado un Miembro de su Hogar

Respuesta	Total
No	53
Si	3
Total	56

31. Cantidad de Personas Migrantes

Total	Masculino	Femenino
5	1	4

31. Cantidad Migrantes Dentro y Fuera

Dentro del Pais	Fuera del Pais
5	0

6

07 EL PARAISO Nombre El Pedregalito
0702 Alauca Codigo Total Encuestas: 56
Tipo Comunidad: Aldea

D. Seguridad

32. Violencia intrafamiliar en el Barrio

Respuesta	Cantidad Casos	Total Respuestas	%
No	0	56	100.00

33. Violencia en su familia

Respuesta	Cantidad Casos	Total Respuestas	%
No	0	56	100.00

7

07 EL PARAISO
0702 Alauca

Nombre El Pedregalito
Codigo
Tipo Comunidad: Aldea

Total Encuestas: 56

E. Educacion

Personas que No
Estudian(5a23años) 37

34. Total Personas en Edad
Escolar 100

34-1. Educacion sexo

Sexo	Total	%
Femenino	46	45.10%
Masculino	56	54.90%
Total	102	

34-3. Educacion por Grado

Respuesta	Total	%
1	13	12.75%
2	3	2.94%
3	8	7.84%
4	5	4.90%
5	6	5.88%
6	28	27.45%
B	20	19.61%
D	10	9.80%
PE	8	7.84%
Sin Escolaridad	1	0.98%
Total	102	

34-2. Total Educacion Edad

Rango de edades	Total	%
c. De 5 a 6 años	15	14.71%
d. De 7 a 12 años	30	29.41%
e. De 13 a 15 años	17	16.67%
f. De 16 a 18 años	15	14.71%
g. De 19 a 23 años	25	24.51%
Total	102	

34-4. Quienes estan estudiando

Respuesta	Total	%
No	37	36.27%
Si	65	63.73%
Total	102	

07 EL PARAISO
0702 Alauca

Nombre El Pedregalito
Codigo
Tipo Comunidad: Aldea

Total Encuestas: 56

8

F. Fuerza de Trabajo e Ingresos

35. Total Personas En Edad de Trabajar

211

35-1. Ultimo Año Cursado

Respuesta	Total	%
a. 0	27	12.74
b. 1	8	3.77%
c. 2	16	7.55%
d. 3	18	8.49%
e. 4	12	5.66%
f. 5	7	3.30%
g. 6	78	36.79
h. 7	8	3.77%
i. 8	13	6.13%
j. 9	4	1.89%
k. 10	2	0.94%
l. 11	4	1.89%
m. 12	15	7.08%
Total	212	

35-1. Ultimo Año Cursado(Masculino)

Respuesta	Total	%
a. 0	17	15.45
b. 1	3	2.73%
c. 2	6	5.45%
d. 3	8	7.27%
e. 4	5	4.55%
f. 5	5	4.55%
g. 6	42	38.18
h. 7	6	5.45%
i. 8	5	4.55%
j. 9	2	1.82%
l. 11	1	0.91%
m. 12	10	9.09%
Total	110	

35-4. Fuerza de Trabajo Edad(Femenino)

Rango de Edades	Total	%
d. De 7 a 12 años	8	7.84 %
e. De 13 a 15 años	8	7.84 %
f. De 16 a 18 años	9	8.82 %
g. De 19 a 23 años	14	13.73 %
h. De 24 a 30 años	16	15.69 %
i. De 31 a 40 años	15	14.71 %
j. De 41 a 50 años	8	7.84 %
k. De 51 a 64 años	16	15.69 %
l: De 65 años y mas	8	7.84 %
Total	102	

35-4. Fuerzade Trabajo Edad(Masculino)

Rango de Edades	Total	%
d. De 7 a 12 años	6	5.45 %
e. De 13 a 15 años	8	7.27 %
f. De 16 a 18 años	8	7.27 %
g. De 19 a 23 años	15	13.64 %
h. De 24 a 30 años	20	18.18 %
i. De 31 a 40 años	18	16.36 %
j. De 41 a 50 años	8	7.27 %
k. De 51 a 64 años	14	12.73 %
l: De 65 años y mas	13	11.82 %
Total	110	

35-2. Fuerza de Trabajo Sexo

Respuesta	Total	%
F	102	48.11%
M	110	51.89%
Total	212	

35-1. Ultimo Año Cursado(Femenino)

35-5. Ver Anexo

El Pedregalito #9

35-1. Ultimo Año Cursado(Femenino)

Respuesta	Total	%
a. 0	10	9.80%
b. 1	5	4.90%
c. 2	10	9.80%
d. 3	10	9.80%
e. 4	7	6.86%
f. 5	2	1.96%
g. 6	36	35.29
h. 7	2	1.96%
i. 8	8	7.84%
j. 9	2	1.96%
k. 10	2	1.96%
l. 11	3	2.94%
m. 12	5	4.90%
Total	102	

35-2. Fuerza de Trabajo Sexo

Respuesta	Total	%
F	102	48.11%
M	110	51.89%
Total	212	

35-3. Fuerza de Trabajo Estado Civil

Estado Civil	Total	%
Casado	19	8.96%
Soltero	113	53.30%
Union Libre	80	37.74%
Total	212	

35-4. Fuerza de Trabajo Edad

Rango de Edades	Total	%
d. De 7 a 12 años	14	6.60%
e. De 13 a 15 años	16	7.55%
f. De 16 a 18 años	17	8.02%
g. De 19 a 23 años	29	13.68%
h. De 24 a 30 años	36	16.98%
i. De 31 a 40 años	33	15.57%
j. De 41 a 50 años	16	7.55%
k. De 51 a 64 años	30	14.15%
l. De 65 años y mas	21	9.91%
Total	212	

j. De 41 a 50 años	8	7.27%
k. De 51 a 64 años	14	12.73%
l. De 65 años y mas	13	11.82%
Total	110	

35-5. Ver Anexo

35-6. Ver Anexo

35-7. Trabaja Actualmente

Respuesta	Total	%
No	126	59.43
Si	86	40.57
Total	212	

10

07 EL PARAISO
0702 Alauca

Nombre El Pedregalito
Codigo
Tipo Comunidad: Aldea

Total Encuestas: 56

F. Fuerza de Trabajo e Ingresos (Cont.)

35-8. Fuerza de Trabajo Ingresos Mensuales (Lps.) de Personas

Ingreso	Total	%
1. <1000	32	41.58%
b. >= 1000 y < 2000	33	42.86%
c. >= 2000 y < 4000	4	5.19%
d. >= 2000 y < 4000	5	6.49%
e. >= 2000 y < 4000	3	3.90%
Total	77	

35-8. Fuerza de Trabajo Ingresos Mensuales (Lps.) Femenino

Ingreso	Total	%
b. >= 1000 y < 2000	4	50.00%
c. >= 2000 y < 4000	1	12.50%
d. >= 2000 y < 4000	3	37.50%
Total	8	

35-8. Fuerza de Trabajo Ingresos Mensuales (Lps.) Masculino

Ingreso	Total	%
1. <1000	32	46.38%

37. Recibe Remesas

Respuesta	Total	%
No	54	96.43%
Si	1	1.79%
SR	1	1.79%
Total	56	

38. Rango de Remesas

Respuesta	Total	%
0.01 - 1000.00	1	50.00%
SR	1	50.00%
Total	2	

39. Total Ingresos Mensuales Familiares (Personas)

Respuesta	Total	%
a: Menor a 1000.00	31	57.41%
b: 1001 - 2000	14	25.93%
c: 2001 - 4000	3	5.56%
d: 4001 - 8000	4	7.41%
e: 8001 - 12000	1	1.85%
SR	1	1.85%
Total	54	

41-3. Trabaja Tierra Propia Sexo

Respuesta	Total	%
Masculino	75	
Femenino	1	
Total	76	

42-1. Tipo Tenencia de Tierra

Respuesta	Total	%
Aquilada	1	1.79%
No Tiene	5	8.93%
Prestada	32	57.14%
Propia Pagando	1	1.79%
Propia Totalmente	16	28.57%
SR	1	1.79%
Total	56	

42-2. Dominio Tipo Tenencia de Tierra

Respuesta	Total	%
No Aplica	39	69.64%
Pleno	5	8.93%
SR	1	1.79%
Util	11	19.64%
Total	56	

43. Producen su Propio Alimento

Respuesta Total %

El Redregalito

10-1

Ingreso	Total	%
e. 8001 - 12000	1	1.85%
SR	1	1.85%
Total	54	

Pleno	5	8.93%
SR	1	1.79%
Uti	11	19.64%
Total	56	

35-8. Fuerza de Trabajo Ingresos Mensuales (Lps.) Masculino

Ingreso	Total	%
1. <1000	32	46.38%
b. >= 1000 y < 2000	29	42.03%
c. >= 2000 y < 4000	3	4.35%
d. >= 2000 y < 4000	2	2.90%
e. >= 2000 y < 4000	3	4.35%
Total	69	

40. Tiempo de Alimentos

Respuesta	Total	%
2 tiempos	7	12.50%
3 tiempos	48	85.71%
SR	1	1.79%
Total	56	

43. Producen su Propio Alimento

Respuesta	Total	%
No	5	8.93%
Si	50	89.29%
SR	1	1.79%
Total	56	

36. Familia que ha obtenido algun prestamo

Respuesta	Total	%
No	53	94.64%
Si	2	3.57%
SR	1	1.79%
Total	56	

41-1. Trabaja Tierra Propia

Respuesta	Total	%
No	5	8.93%
Si	50	89.29%
SR	1	1.79%
Total	56	

44. Producen alimento para autoconsumo

Respuesta	Total	%
No	12	21.43%
Si	43	76.79%
SR	1	1.79%
Total	56	

36-1. Sexo de quien ha obtenido prestamo

Masculino	Femenino
0	1

41-2. Miembros Trabajando Tierra

Total	Masculino	Femenino
75	1	76

45. Excedente de Alimentos para la Venta

Respuesta	Total	%
No	53	94.64%
Si	2	3.57%
SR	1	1.79%
Total	56	

07 EL PARAISO
0702 Alauca

Nombre El Pedregalito
Codigo
Tipo Comunidad: Aldea

11

Total Encuestas: 56

H. Servicios Publicos

1. Agua de pozo propio		
Respuesta	Total	%
No	55	98.21
Si	1	1.79%
Total	56	

1-1. Dias que Recibe Agua de Pozo		
Respuesta	Total	%
0	55	98.21%
7	1	1.79%
Total	56	

2. Agua domiciliar de pozo		
Respuesta	Total	%
No	13	23.21
Si	43	76.79
Total	56	

2-1. Dias que recibe agua de pozo		
Respuesta	Total	%
0	13	23.21%
1	3	5.36%
2	1	1.79%

4. Agua Domiciliar por Acueducto		
Respuesta	Total	%
No	55	98.21
Si	1	1.79%
Total	56	

4-1. Dias a la semana que recibe agua domiciliar por acueducto		
Respuesta	Total	%
0	55	98.21%
7	1	1.79%
Total	56	

5. Llave publica o Fuente		
Respuesta	Total	%
No	56	100.00
Total	56	

5-1. Dias a la semana que recibe agua de llave publica o fuente		
Respuesta	Total	%
0	56	100.00%
Total	56	

7. Servicio Sanitario		
Respuesta	Total	%
No	55	98.21
Si	1	1.79%
Total	56	

8. Letrina		
Respuesta	Total	%
No	14	25.00%
Si	42	75.00%
Total	56	

9. Usa la letrina		
Respuesta	Total	%
No	14	25.00
Si	42	75.00
Total	56	

10. Recoleccion de basura		
Respuesta	Total	%
No	19	33.93
Si	37	66.07
Total	56	

10-1. Dias a la semana que recibe recoleccion de basura		
Respuesta	Total	%
0	19	33.93
2	1	1.79%

El Pedregalito # 12

2-1. Dias que recibe agua de pozo

Respuesta	Total	%
0	13	23.21%
1	3	5.36%
2	1	1.79%
3	1	1.79%
7	38	67.86%
Total	56	

3. Acarrea agua de rio o quebrada

Respuesta	Total	%
No	42	75.00%
Si	14	25.00%
Total	56	

3-1. Dias a la semana que acarrea agua de rio o quebrada

Respuesta	Total	%
0	42	75.00%
7	14	25.00%
Total	56	

5-1. Dias a la semana que recibe agua de llave publica o fuente

Respuesta	Total	%
0	56	100.00%
Total	56	

6. Reservoirio de Agua Lluvia

Respuesta	Total	%
No	41	73.21
Si	15	26.79
Total	56	

6-1. Dias que recibe agua del

Respuesta	Total	%
0	41	73.21
3	14	25.00
7	1	1.79%
Total	56	

10-1. Dias a la semana que recibe recoleccion de basura

Respuesta	Total	%
0	19	33.93
2	1	1.79%
3	1	1.79%
5	1	1.79%
7	34	60.71
Total	56	

11. Aseo de calles

Respuesta	Total	%
No	17	30.36%
Si	39	69.64%
Total	56	

11-1. Dias a la semana que recibe aseo de calles

Respuesta	Total	%
0	17	30.36
1	9	16.07
2	3	5.36%
3	8	14.29
4	1	1.79%
5	1	1.79%
7	17	30.36
Total	56	

07 EL PARAISO
0702 Alauca

Nombre El Pedregalito
Codigo
Tipo Comunidad: Aldea

13
Total Encuestas: 56

12. Energia electrica domiciliar		
Respuesta	Total	%
No	55	98.21
Si	1	1.79%
Total	56	

15. Alumbrado publico		
Respuesta	Total	%
No	54	96.43
Si	2	3.57%
Total	56	

13. Telefono (Hondutel)		
Respuesta	Total	%
No	54	96.43
Si	2	3.57%
Total	56	

16. Mantenimiento de Calles		
Respuesta	Total	%
No	54	96.43
Si	2	3.57
Total	56	

14. Telefono (Celular)		
Respuesta	Total	%
No	18	32.14
Si	38	67.86
Total	56	

16-1. Dias a la semana que recibe mantenimiento de calles		
Respuesta	Total	%
0	16	28.57
1	39	69.64
7	1	1.79%
Total	56	

FRECUENCIA SIMPLE POTRERILLOS

Reporte de Frecuencia Simple

1

07 EL PARAISO
0702 Alauca

Nombre Potreriño
Codigo
Tipo Comunidad: Aldea

Total Encuestas: 28

A. Demografico

12. Clasificación Por Rangos de Edades

Rango Edades	Cantidad Personas	Femenino	Masculino	Leer Escribir Femenino	Leer Escribir Masculino	Total Personas no saben leer ni Escribir
a. Menor de 1 año	3 2.24%	1 1.43%	2 3.12%	0 0.00%	0 0.00%	24
b. De 1 a 4 años	12 8.96%	4 5.71%	8 12.50%	0 0.00%	0 0.00%	
c. De 5 a 6 años	6 4.48%	1 1.43%	5 7.81%	0 0.00%	2 3.92%	
d. De 7 a 12 años	12 8.96%	8 11.43%	4 6.25%	8 13.56%	4 7.84%	
e. De 13 a 15 años	7 5.22%	3 4.29%	4 6.25%	3 5.08%	4 7.84%	
f. De 16 a 18 años	22 16.42%	11 15.71%	11 17.19%	11 18.64%	11 21.57%	
g. De 19 a 23 años	17 12.69%	10 14.29%	7 10.94%	9 15.25%	7 13.73%	
h. De 24 a 30 años	16 11.94%	11 15.71%	5 7.81%	10 16.95%	5 9.80%	
i. De 31 a 40 años	16 11.94%	9 12.86%	7 10.94%	9 15.25%	7 13.73%	
j. De 41 a 50 años	11 8.21%	6 8.57%	5 7.81%	6 10.17%	5 9.80%	
k. De 51 a 64 años	8 5.97%	3 4.29%	5 7.81%	2 3.39%	5 9.80%	
l. De 65 años y mas	4 2.99%	3 4.29%	1 1.56%	1 1.69%	1 1.98%	

13. Total Madres 8
Total Grupo Edad 47
% Madres Solteras 17.02127

Tasa de Analfabetismo 4.4248

14. Cuantos niños nacieron en la familia el año

Total	Total Femenino	Total Masculino	Total Niños 0-12	% Total Niños con Nacimientos	Promedio Edad
1	1	0	30	3.33 %	32.0000

B. Salud

15. Quien atendio el parto (checks)

Enfermera	Partera	Medico	Ella Sola	El Marido	Otra
0	0	0	0	0	0

15. Quien atendio el parto

Enfermera	Partera	Medico	Ella Sola	El Marido	Otra
0	0	0	0	0	0

16. Hubo alguna muerte materna durante el

Respuesta	Total	%
No	27	96.43%
SR	1	3.57%

17. Planifica con su pareja

Respuesta	Total	%
No	12	42.86%
Si	15	53.57%
SR	1	3.57%

18. Tipo de metodo que usa

Tipo De	Total	%
Inyeccion	5	17.86%
Ninguno	14	50.00%
Operacion	3	10.71%
Pastilla	5	17.86%
Preservativo	1	3.57%
Total	28	

18. Quien se Opero

Sexo	Total	%
Ambos	0	0.00 %
Femenino	3	100.00 %
Masculino	0	0.00 %
Nada	0	0.00 %
Total	3	

19. Ha muerto un menor el año
Total Masculino 0
Total Femenino 0

07 EL PARAISO
0702 Alauca

Nombre Potrerillo
Codigo
Tipo Comunidad: Aldea

2
Total Encuestas: 28

20. Manifestaciones de Enfermedades

Tipo De Enfermedad	Total Manifestaciones	Masculino	Femenino	Asistencia Publica	Asistencia Privada	Asistencia Propia
a. Infecciones Respiratorias	6 35.29%	2 33.33%	4 36.36%	6 46.15%	0 0.00%	0 0.00%
b. Dengue Clasico	0 0.00%	0 0.00%	0 0.00%	0 0.00%	0 0.00%	0 0.00%
c. Paludismo	0 0.00%	0 0.00%	0 0.00%	0 0.00%	0 0.00%	0 0.00%
d. Dengue Hemorrágico	0 0.00%	0 0.00%	0 0.00%	0 0.00%	0 0.00%	0 0.00%
e. Chagas	0 0.00%	0 0.00%	0 0.00%	0 0.00%	0 0.00%	0 0.00%
f. Alcoholismo	0 0.00%	0 0.00%	0 0.00%	0 0.00%	0 0.00%	0 0.00%
h. Discapacidad en niños	2 11.76%	1 16.67%	1 9.09%	2 15.38%	0 0.00%	0 0.00%
i. Tuberculosis	0 0.00%	0 0.00%	0 0.00%	0 0.00%	0 0.00%	0 0.00%
j. Cancer	0 0.00%	0 0.00%	0 0.00%	0 0.00%	0 0.00%	0 0.00%
k. Diarreas	3 17.65%	2 33.33%	1 9.09%	1 7.69%	0 0.00%	2 66.67%
l. De la piel	5 29.41%	1 16.67%	4 36.36%	3 23.08%	1 100.00%	1 33.33%
m. Otros	1 5.88%	0 0.00%	1 9.09%	1 7.69%	0 0.00%	0 0.00%
Total	17	6	11	13	1	3

07 EL PARAISO
0702 Alauca

Nombre Potrerillo
Codigo
Tipo Comunidad: Aldea

Total Encuestas: 28

C. Vivienda

21. Tipo de Vivienda

Respuesta	Total	%
Casa	27	96.43
SR	1	3.57
Total	28	

22. Material de construcción de las paredes

Respuesta	Total	%
Adobe	25	89.29
Boque	2	7.14%
SR	1	3.57%
Total	28	

23. Tenencia de la vivienda

Tenencia	Total	%
Prestada	1	3.57
Propia totalmente pagada	26	92.8
SR	1	3.57
Total	28	

23. Dominio Vivienda Totalmente

Dominio	Total	%
---------	-------	---

24.1 Repello Interno / Externo

Repello	Total	%
Repello Extern	15	51.72 %
Repello Interno	14	48.28 %
Total	29	

25. Condiciones de la vivienda

Respuesta	Total	%
0	1	3.57%
Buena	10	35.71%
Mala	4	14.29%
Regular	13	46.43%
Total	28	

26. Que utiliza para cocinar

Utiliza	Total	%
Electricidad	0	0.00 %
Gas Volatil	1	4.17 %
Gas Kerosen	0	0.00 %
Lena	23	95.83 %
Eco Fogon	0	0.00 %
Total	24	

27. Cantidad de Piezas (sin contar Baño)

Cantidad	Total	%
0	1	3.57%
2	3	10.71%
3	5	17.56%
4	8	28.57%
5	4	14.29%

29. Cantidad de Piezas Como Dormitorio

Cantidad	Total	%
0	1	3.57%
1	8	28.57%
2	12	42.86%
3	3	10.71%
4	3	10.71%
5	1	3.57%
Total	28	

30. Cuantas Familias Viven en la Casa

Cantidad	Total	%
0	1	3.57%
1	21	75.00%
2	2	7.14%
3	2	7.14%
4	1	3.57%
9+	1	3.57%
Total	28	

31. Ha Emigrado un Miembro de su Hogar

Respuesta	Total
No	27
SR	1
Total	28

Potrerillos 3

23. Tenencia de la vivienda		
Tenencia	Total	%
Prestada	1	3.57
Propia totalmente pagada	26	92.8
SR	1	3.57
Total		28

23. Dominio Vivienda Totalmente		
Dominio	Total	%
Escritura	10	38.46%
Pleno	4	15.38%
Util	12	46.15%
Total		26

23. Dueños Vivienda Totalmente		
Sexo	Total	%
Ambos	4	15.38%
Femenino	3	11.54%
Masculino	19	73.08%
Total		26

24. Problemas de la vivienda		
No Tiene Repello	17	21.79 %
No Tiene Repello Externo	15	19.23 %
No Tiene Interno	14	17.95 %
Piso De Tierra	15	19.23 %
Falta Cielo Falso	0	0.00 %
Problemas Estructurales	5	6.41 %
Techo Mal Estado	6	7.69 %
Ninguno	6	7.69 %
Total		78

Eco Fogon	0	0.00 %
Total		24

27. Cantidad de Piezas (sin contar Baño)		
Cantidad	Total	%
0	1	3.57%
2	3	10.71%
3	5	17.86%
4	8	28.57%
5	4	14.29%
6	6	21.43%
7	1	3.57%
Total		28

28. Cantidad Baños		
Cantidad	Total	%
0	15	53.57%
1	11	39.29%
2	1	3.57%
6	1	3.57%
Total		28

9+	1	3.57%
Total		28

31. Ha Emigrado un Miembro de su Hogar		
Respuesta	Total	
No	27	
SR	1	
Total		28

31. Cantidad de Personas Migrantes		
Total	Masculino	Femenino
0	0	0

31. Cantidad Migrantes Dentro y Fuera	
Dentro del Pais	Fuera del Pais
0	0

07 EL PARAISO

0702 Alauca

Nombre Potrerillo

Codigo

Tipo Comunidad: Aldea

Total Encuestas: 28

D. Seguridad

32. Violencia intrafamiliar en el Barrio			
Respuesta	Cantidad Casos	Total Respuestas	%
No	0	28	100.00

33. Violencia en su familia			
Respuesta	Cantidad Casos	Total Respuestas	%
No	0	28	100.00

Total 101

Potreriillas 3-1

35-1. Ultimo Año Cursado(Femenino)

Respuesta	Total	%
a. 0	4	7.27%
b. 1	3	5.45%
c. 2	2	3.64%
d. 3	1	1.82%
e. 4	2	3.64%
f. 5	3	5.45%
g. 6	17	30.91%
h. 7	3	5.45%
i. 8	3	5.45%
j. 9	3	5.45%
k. 10	1	1.82%
l. 11	3	5.45%
m. 12	9	16.36%
n. 18	1	1.82%
Total	55	

35-2. Fuerza de Trabajo Sexo

Respuesta	Total	%
F	55	54.46%
M	46	45.54%
Total	101	

35-3. Fuerza de Trabajo Estado Civil

Estado Civil	Total	%
Casado	25	24.75%
Soltero	48	47.52%
Union Libre	28	27.72%
Total	101	

35-4. Fuerza de Trabajo Edad

Rango de Edades	Total	%
d. De 7 a 12 años	4	3.96%
e. De 13 a 15 años	7	6.93%
f. De 16 a 18 años	19	18.81%
g. De 19 a 23 años	16	15.84%
h. De 24 a 30 años	17	16.83%
i. De 31 a 40 años	16	15.84%
j. De 41 a 50 años	9	8.91%
k. De 51 a 64 años	9	8.91%
l. De 65 años y mas	4	3.96%
Total	101	

e. De 13 a 15 años	4	8.70%
f. De 16 a 18 años	11	23.91%
g. De 19 a 23 años	7	15.22%
h. De 24 a 30 años	5	10.87%
i. De 31 a 40 años	7	15.22%
j. De 41 a 50 años	5	10.87%
k. De 51 a 64 años	5	10.87%
l. De 65 años y mas	1	2.17%
Total	46	

35-5. Ver Anexo

35-6. Ver Anexo

35-7. Trabaja Actualmente

Respuesta	Total	%
No	56	55.45%
Si	45	44.55%
Total	101	

07 EL PARAISO
0702 Alauca

Nombre Potreriillo
Codigo
Tipo Comunidad: Aldea

Total Encuestas: 28

F. Fuerza de Trabajo e Ingresos (Cont.)

35-8. Fuerza de Trabajo Ingresos Mensuales (Lps.) de Personas

Ingreso	Total	%
1. <1000	11	25.00%
b. >= 1000 y < 2000	22	50.00%
c. >= 2000 y < 4000	9	20.45%
d. >= 2000 y < 4000	1	2.27%
e. >= 2000 y < 4000	1	2.27%
Total	44	

37. Recibe Remesas

Respuesta	Total	%
No	27	96.43%
SR	1	3.57%
Total	28	

41-3. Trabaja Tierra Propia Sexo

Respuesta	Total	%
Masculino	19	
Femenino	0	
Total	19	

35-8. Fuerza de Trabajo Ingresos Mensuales (Lps.) Femenino

Ingreso	Total	%
1. <1000	5	62.50%
b. >= 1000 y < 2000	1	12.50%
c. >= 2000 y < 4000	1	12.50%
d. >= 2000 y < 4000	1	12.50%
Total	8	

38. Rango de Remesas

Respuesta	Total	%
SR	1	100.00%
Total	1	

42-1. Tipo Tenencia de Tierra

Respuesta	Total	%
No Tiene	9	32.14%
Propia Totalmente	18	64.29%
SR	1	3.57%
Total	28	

35-8. Fuerza de Trabajo Ingresos Mensuales (Lps.) Masculino

Ingreso	Total	%
1. <1000	6	16.67%

39. Total Ingresos Mensuales Familiares(Personas)

Respuesta	Total	%
a: Menor a 1000.00	4	16.67%
b: 1001 - 2000	8	33.33%
c: 2001 - 4000	6	25.00%
d: 4001 - 8000	4	16.67%
e: 8001 - 12000	1	4.17%
SR	1	4.17%
Total	24	

42-2. Dominio Tipo Tenencia de Tierra

Respuesta	Total	%
No Aplica	9	32.14%
Pleno	6	21.43%
SR	1	3.57%
Uti	12	42.86%
Total	28	

43. Producen su Propio Alimento

4

07 EL PARAISO
0702 Alauca

Nombre Potreriilo
Codigo
Tipo Comunidad: Aldea

Total Encuestas: 28

E. Educacion

Personas que No Estudian(5a23años)	25
34 Total Personas en Edad Escolar	58
34.1. Educacion sexo	
Sexo	Total %
Femenino	28 48.28%
Masculino	30 51.72%
Total	58

34.3. Educacion por Grado		
Respuesta	Total	%
1	1	1.72%
2	3	5.17%
3	3	5.17%
4	3	5.17%
5	3	5.17%
6	8	13.79%
B	28	48.28%
D	6	10.34%
PE	2	3.45%
Sin Escolaridad	1	1.72%
Total	58	

34.2. Total Educacion Edad		
Rango de edades	Total	%
c. De 5 a 6 años	4	6.90%
d. De 7 a 12 años	12	20.69%
e. De 13 a 15 años	7	12.07%
f. De 16 a 18 años	19	32.76%
g. De 19 a 23 años	16	27.59%
Total	58	

34.4. Quienes estan estudiando		
Respuesta	Total	%
No	25	43.10%
Si	33	56.90%
Total	58	

07 EL PARAISO
0702 Alauca

Nombre Potreriilo
Codigo
Tipo Comunidad: Aldea

Total Encuestas: 28

F. Fuerza de Trabajo e Ingresos

35. Total Personas En Edad de Trabajar		
101		
35.1. Ultimo Año Cursado		
Respuesta	Total	%
a. 0	4	3.96%
b. 1	6	5.94%
c. 2	2	1.98%
d. 3	4	3.96%
e. 4	3	2.97%
f. 5	5	4.95%
g. 6	30	29.70%
h. 7	3	2.97%
i. 8	10	9.90%
j. 9	11	10.89%
k. 10	2	1.98%
l. 11	5	4.95%
m. 12	15	14.85%
s. 18	1	0.99%
Total	101	

35.1. Ultimo Año Cursado(Masculino)		
Respuesta	Total	%
b. 1	3	6.52%
d. 3	3	6.52%
e. 4	1	2.17%
f. 5	2	4.35%
g. 6	13	28.26%
i. 8	7	15.22%
j. 9	8	17.39%
k. 10	1	2.17%
L. 11	2	4.35%
m. 12	6	13.04%
Total	46	

35.4. Fuerza de Trabajo Edad(Femenino)		
Rango de Edades	Total	%
d. De 7 a 12 años	3	5.45%
e. De 13 a 15 años	3	5.45%
f. De 16 a 18 años	8	14.55%
g. De 19 a 23 años	9	16.36%
h. De 24 a 30 años	12	21.82%
i. De 31 a 40 años	9	16.36%
j. De 41 a 50 años	4	7.27%
k. De 51 a 64 años	4	7.27%
l. De 65 años y mas	3	5.45%
Total	55	

35.2. Fuerza de Trabajo Sexo		
Respuesta	Total	%
F	55	54.46%
M	46	45.54%
Total	101	

35.4. Fuerza de Trabajo Edad(Masculino)		
Rango de Edades	Total	%
d. De 7 a 12 años	1	2.17%
e. De 13 a 15 años	4	8.70%
f. De 16 a 18 años	11	23.91%
g. De 19 a 23 años	7	15.22%
h. De 24 a 30 años	5	10.87%
i. De 31 a 40 años	7	15.22%
j. De 41 a 50 años	5	10.87%
k. De 51 a 64 años	5	10.87%
l. De 65 años y mas	1	2.17%
Total	46	

Potrillo = #5
Total 28

35-8. Fuerza de Trabajo Ingresos Mensuales (Lps.) Masculino

Ingreso	Total	%
1. <1000	6	16.67%
b. >= 1000 y < 2000	21	58.33%
c. >= 2000 y < 4000	8	22.22%
e. >= 2000 y < 4000	1	2.78%
Total	36	

40. Tiempo de Alimentos

Respuesta	Total	%
1 tiempo	1	3.57%
2 tiempos	1	3.57%
3 tiempos	25	89.29%
SR	1	3.57%
Total	28	

43. Producen su Propio Alimento

Respuesta	Total	%
No	14	50.00
Si	13	46.43
SR	1	3.57%
Total	28	

36. Familia que ha obtenido algun prestamo

Respuesta	Total	%
No	27	96.43%
SR	1	3.57%
Total	28	

41-1. Trabaja Tierra Propia

Respuesta	Total	%
No	9	32.14%
Si	18	64.29%
SR	1	3.57%
Total	28	

44. Producen alimento para autoconsumo

Respuesta	Total	%
No	15	53.57%
Si	12	42.86%
SR	1	3.57%
Total	28	

36-1. Sexo de quien ha obtenido prestamo

Masculino	Femenino
0	0

41-2. Miembros Trabajando Tierra

Total	Masculino	Femenino
19	0	19

45. Excedente de Alimentos para la Venta

Respuesta	Total	%
No	22	78.57%
Si	5	17.86%
SR	1	3.57%
Total	28	

Reporte de Frecuencia Simple Alauca

EL PARAISO
Encuesta de Linea Base - JICA - SEIP - CEINFO

Pagina 7 de 10

07 EL PARAISO
0702 Alauca

Nombre Potrillo
Codigo
Tipo Comunidad: Aldea

Total Encuestas: 28

G. Participacion y Expectativas

Total Participacion en Organizaciones

46. Hombres	47. Mujeres
0	1

46. Hombres en Organizaciones		
Cantidad	Total	%
0	0	
Total	0	

47. Mujeres en Organizaciones		
Mujeres	Total	%
0	0	0.00%
1	1	100.00%

07 EL PARAISO
0702 Alauca

Nombre Potreriño
Codigo
Tipo Comunidad: Aldea

Total Encuestas: 28

6

H. Servicios Publicos

1. Agua de pozo propio		
Respuesta	Total	%
0	1	3.57%
No	24	85.71
Si	3	10.71
Total		28

1-1. Dias que Recibe Agua de Pozo		
Respuesta	Total	%
0	25	89.29%
2	1	3.57%
7	2	7.14%
Total		28

2. Agua domiciliar de pozo		
Respuesta	Total	%
0	1	3.57%
No	9	32.14
Si	18	64.29
Total		28

2-1. Dias que recibe agua de pozo		
Respuesta	Total	%
0	10	35.71%
2	1	3.57%
3	2	7.14%
7	15	53.57%
Total		28

3. Acarrea agua de rio o quebrada		
Respuesta	Total	%
0	1	3.57%
No	24	85.71%
Si	3	10.71%
Total		28

3-1. Dias a la semana que acarrea agua de rio o quebrada		
Respuesta	Total	%
0	25	89.29%
3	1	3.57%
7	2	7.14%
Total		28

4. Agua Domiciliar por Acueducto		
Respuesta	Total	%
0	1	3.57%
No	24	85.71
Si	3	10.71
Total		28

4-1. Dias a la semana que recibe agua domiciliar por acueducto		
Respuesta	Total	%
0	25	89.29%
7	3	10.71%
Total		28

5. Llave publica o Fuente		
Respuesta	Total	%
0	1	3.57%
No	27	96.43
Total		28

5-1. Dias a la semana que recibe agua de llave publica o fuente		
Respuesta	Total	%
0	28	100.00%
Total		28

6. Reservorio de Agua Lluvia		
Respuesta	Total	%
0	1	3.57
No	25	89.29
Si	2	7.14
Total		28

6-1. Dias que recibe agua del		
Respuesta	Total	%
0	26	92.86
1	1	3.57%
2	1	3.57%
Total		28

7. Servicio Sanitario		
Respuesta	Total	%
0	1	3.57%
No	14	50.00
Si	13	46.43
Total		28

8. Letrina		
Respuesta	Total	%
0	1	3.57%
No	10	35.71%
Si	17	60.71%
Total		28

9. Usa la letrina		
Respuesta	Total	%
0	1	3.57%
No	13	46.43
Si	14	50.00
Total		28

10. Recoleccion de basura		
Respuesta	Total	%
0	1	3.57%
No	13	46.43
Si	14	50.00
Total		28

10-1. Dias a la semana que recibe recoleccion de basura		
Respuesta	Total	%
0	14	50.00
2	4	14.29
3	7	25.00
4	1	3.57%
5	1	3.57%
6	1	3.57%
Total		28

11. Aseo de calles		
Respuesta	Total	%
0	1	3.57%
No	23	82.14%
Si	4	14.29%
Total		28

11-1. Dias a la semana que recibe aseo de calles		
Respuesta	Total	%
0	24	85.71
2	2	7.14%
4	2	7.14%
Total		28

7

07 EL PARAISO
0702 Alauca

Nombre Potreriño
Codigo
Tipo Comunidad: Aldea

Total Encuestas: 28

12. Energia electrica domiciliar

Respuesta	Total	%
0	1	3.57%
No	3	10.71
Si	24	85.71
Total	28	

15. Alumbrado publico

Respuesta	Total	%
0	1	3.57%
No	5	17.86
Si	22	78.57
Total	28	

13. Telefono (Hondutel)

Respuesta	Total	%
0	1	3.57%
No	27	96.43
Total	28	

16. Mantenimiento de Calles

Respuesta	Total	%
0	1	3.57
No	5	17.86
Si	22	78.57
Total	28	

14. Telefono (Celular)

Respuesta	Total	%
0	1	3.57%
No	7	25.00
Si	20	71.43
Total	28	

16-1. Dias a la semana que recibe mantenimiento de calles

Respuesta	Total	%
0	24	85.71
1	4	14.29
Total	28	

Potrerillos #8

07 EL PARAISO
0702 Alauca

C. Vivienda

21. Tipo de Vivienda		
Respuesta	Total	%
Apartamento	3	0.14
Casa	2133	98.52
Casa Improviada	5	0.23
Cuarto Meson(Cuarterias)	1	0.05
Local No Habitacional	21	0.97
SFI	2	0.09

22. Material de construccion de las paredes

Respuesta	Total	%
Adobe	1795	82.91
Bahareque	49	2.26%
Bloque	312	14.41
Ladrillo	3	0.14%
Madera	4	0.18%
SFI	2	0.09%
Total	2165	

23. Tenencia de la vivienda		
Tenencia	Total	%
Alquilada	24	1.11
Prestada	217	10.0
Propia pagando	7	0.32
Propia totalmente pagada	1911	88.2

24.1 Repello Interno / Externo		
Repello	Total	%
RepelloExtern	1285	53.30 %
RepelloInterno	1126	46.70 %
Total	2411	

25. Condiciones de la vivienda		
Respuesta	Total	%
0	2	0.09%
Buena	541	24.99%
Mala	675	31.18%
Regular	947	43.74%
Total	2165	

26. Que utiliza para cocinar		
Respuesta	Total	%
Electricidad	57	2.87 %
Gas Volatil	11	0.55 %
Gas Kerosen	1	0.05 %
Lena	1913	96.47 %
Eco Fegon	1	0.05 %
Total	1983	

27. Cantidad de Piezas (sin contar Baño)		
Cantidad	Total	%
0	69	3.19%

29. Cantidad de Piezas Como Dormitorio		
Cantidad	Total	%
0	111	5.13%
1	671	30.99%
2	881	40.69%
3	388	17.92%
4	88	4.06%
5	17	0.79%
6	5	0.23%
7	1	0.05%
8	1	0.05%
9+	2	0.09%
Total	2165	

30. Cuantas Familias Viven en la Casa		
Cantidad	Total	%
0	136	6.28%
1	1622	74.92%
2	317	14.64%
3	78	3.60%
4	9	0.42%
9+	3	0.14%
Total	2165	

31. Ha Emigrado un Miembro de su Hogar

FRECUENCIA SIMPLE LAS CHAMPAS

Reporte de Frecuencia Simple

1

07 EL PARAISO
0702 Alauca

Nombre Las Champas
Codigo
Tipo Comunidad: Aldea

Total Encuestas: 29

A. Demografico

12. Clasificación Por Rangos de Edades

Rango Edades	Cantidad Personas	Femenino	Masculino	Leer Escribir Femenino	Leer Escribir Masculino	Total Personas no saben leer ni Escribir
a. Menor de 1 año	1 0.79%	0 0.00%	1 1.52%	0 0.00%	0 0.00%	29
b. De 1 a 4 años	9 7.14%	8 13.33%	1 1.52%	0 0.00%	0 0.00%	
c. De 5 a 6 años	5 3.97%	2 3.33%	3 4.55%	0 0.00%	1 1.92%	
d. De 7 a 12 años	15 11.90%	4 6.67%	11 16.67%	4 8.89%	11 21.15%	
e. De 13 a 15 años	6 4.76%	1 1.67%	5 7.58%	1 2.22%	4 7.69%	
f. De 16 a 18 años	3 2.38%	2 3.33%	1 1.52%	2 4.44%	1 1.92%	
g. De 19 a 23 años	14 11.11%	7 11.67%	7 10.61%	6 13.33%	7 13.46%	
h. De 24 a 30 años	24 19.05%	12 20.00%	12 18.18%	11 24.44%	10 19.23%	
i. De 31 a 40 años	16 12.70%	9 15.00%	7 10.61%	8 17.78%	6 11.54%	
j. De 41 a 50 años	13 10.32%	7 11.67%	6 9.09%	6 13.33%	6 11.54%	
k. De 51 a 64 años	12 9.52%	4 6.67%	8 12.12%	4 8.89%	5 9.62%	
l. De 65 años y mas	8 6.35%	4 6.67%	4 6.06%	3 6.67%	1 1.92%	
	126	60	66	45	52	

13. Total Madres 7
Tasa de Analfabetismo 13.5135
Total Grupo Edad 37
% Madres Solteras 18.91891

14. Cuantos niños nacieron en la familia el año
Total Total Femenino Total Masculino Total Niños 0-12 % Total Niños con Nacimientos Promedio Edad
null null null 29 null null

B. Salud

15. Quien atendio el parto (checks)

Enfermera Partera Medico Ella Sola El Marido Otra
0 0 0 0 0 0

15. Quien atendio el parto

Enfermera Partera Medico Ella Sola El Marido Otra
0 0 0 0 0 0

16. Hubo alguna muerte materna durante el

Respuesta Total %
No 28 96.55%
Si 1 3.45%

17. Planifica con su pareja

Respuesta Total %
No 15 51.72%
Si 14 48.28%

18. Tipo de metodo que usa

Tipo De	Total	%
Inyeccion	9	31.03%
Ninguno	15	51.72%
Operacion	2	6.90%
Pastilla	3	10.34%
Total	29	

18. Quien se Opero

Sexo	Total	%
Ambos	0	0.00%
Femenino	2	100.00%
Masculino	0	0.00%
Nadie	0	0.00%
Total	2	

19. Ha muerto un menor el año
Total Masculino 0
Total Femenino 1

21

07 EL PARAISO
0702 Alauca

Nombre Las Champas
Codigo
Tipo Comunidad: Aldea

Total Encuestas: 29

20. Manifestaciones de Enfermedades

Tipo De Enfermedad	Total Manifestaciones	Masculino	Femenino	Asistencia Publica	Asistencia Privada	Asistencia Propia
a. Infecciones Respiratorias	0	0	0	0	0	0
b. Dengue Clásico	2	1	1	1	1	0
c. Paludismo	0	0	0	0	0	0
d. Dengue Hemorrágico	0	0	0	0	0	0
e. Chagas	0	0	0	0	0	0
f. Alcoholismo	1	1	0	1	0	0
h. Discapacidad en niños	0	0	0	0	0	0
i. Tuberculosis	0	0	0	0	0	0
j. Cancer	0	0	0	0	0	0
k. Diarreas	0	0	0	0	0	0
l. De la piel	0	0	0	0	0	0
m. Otros	7	3	4	7	0	0
Total	10	5	5	9	1	0

07 EL PARAISO
0702 Alauca

Nombre Las Champas
Codigo
Tipo Comunidad: Aldea

Total Encuestas: 29

C. Vivienda

21. Tipo de Vivienda

Respuesta	Total	%
Casa	29	100.0
Total	29	

22. Material de construcción de las paredes

Respuesta	Total	%
Adobe	26	89.66
Bloque	2	6.90%
Madera	1	3.45%
Total	29	

23. Tenencia de la vivienda

Tenencia	Total	%
Prestada	5	17.2
Propia totalmente pagada	22	75.8
SR	2	6.90
Total	29	

23. Dominio Vivienda Totalmente

Dominio	Total	%
---------	-------	---

24.1 Repello Interno / Externo

	Total	%
Repello Externo	20	50.00 %
Repello Interno	20	50.00 %
Total	40	

25. Condiciones de la vivienda

Respuesta	Total	%
Buena	7	24.14%
Mala	4	13.79%
Regular	18	62.07%
Total	29	

26. Que utiliza para cocinar

	Total	%
Electricidad	0	0.00 %
Gas Volatil	0	0.00 %
Gas Kerosen	0	0.00 %
Lena	28	100.00 %
Eco Fogon	0	0.00 %
Total	28	

27. Cantidad de Piezas (sin contar Baño)

Cantidad	Total	%
1	1	3.45%
2	4	13.79%
3	9	31.03%
4	7	24.14%
5	5	17.24%
6	2	6.90%

29. Cantidad de Piezas Como Dormitorio

Cantidad	Total	%
0	1	3.45%
1	9	31.03%
2	14	48.28%
3	2	6.90%
4	2	6.90%
6	1	3.45%
Total	29	

30. Cuantas Familias Viven en la Casa

Cantidad	Total	%
1	24	82.76%
2	5	17.24%
Total	29	

31. Ha Emigrado un Miembro de su Hogar

Respuesta	Total
No	29
Total	29

Champas # 3

23. Tenencia de la vivienda			
Tenencia	Total	%	
Prestada	5	17.2	
Propia totalmente pagada	22	75.8	
SR	2	6.90	
Total	29		

23. Dominio Vivienda Totalmente			
Dominio	Total	%	
Escritura	6	27.27%	
Pleno	2	9.09%	
Util	14	63.64%	
Total	22		

23. Dueños Vivienda Totalmente			
Sexo	Total	%	
Femenino	3	13.64%	
Masculino	19	86.36%	
Total	22		

24. Problemas de la vivienda			
No Tiene Repello	23	26.74 %	
No Tiene Repello Externo	20	23.26 %	
No Tiene Interno	20	23.26 %	
Piso De Tierra	14	16.28 %	
Falta Cielo Falso	0	0.00 %	
Problemas Estructurales	3	3.49 %	
Techo Mal Estado	2	2.33 %	
Ninguno	4	4.65 %	
Total	86		

Eco Fogon	0	0.00 %	
Total	28		

27. Cantidad de Piezas (sin contar Baño)

Cantidad	Total	%	
1	1	3.45%	
2	4	13.79%	
3	9	31.03%	
4	7	24.14%	
5	5	17.24%	
6	2	6.90%	
9+	1	3.45%	
Total	29		

28. Cantidad Baños

Cantidad	Total	%	
0	12	41.38%	
1	16	55.17%	
2	1	3.45%	
Total	29		

31. Ha Emigrado un Miembro de su Hogar

Respuesta	Total
No	29
Total	29

31. Cantidad de Personas Migrantes

Total	Masculino	Femenino
0	0	0

31. Cantidad Migrantes Dentro y Fuera

Dentro del Pais	Fuera del Pais
0	0

07 EL PARAISO
0702 Alauca

Nombre Las Champas
Codigo
Tipo Comunidad: Aldea

Total Encuestas: 29

D. Seguridad

32. Violencia intrafamiliar en el Barrio

Respuesta	Cantidad Casos	Total Respuestas	%
No	0	29	100.00

33. Violencia en su familia

Respuesta	Cantidad Casos	Total Respuestas	%
No	0	29	100.00

07 EL PARAISO
0702 Alauca

Nombre Las Champas
Codigo
Tipo Comunidad: Aldea

Total Encuestas: 29

4

E. Educacion

Personas que No Estudian(5a23años)	19
34. Total Personas en Edad Escolar	42
34-1. Educacion sexo	
Sexo	Total %
Femenino	17 40.48%
Masculino	25 59.52%
Total	42

34.3. Educacion por Grado		
Respuesta	Total	%
1	6	14.29%
2	1	2.38%
3	4	9.52%
4	2	4.76%
5	3	7.14%
6	11	26.19%
B	13	30.95%
Sin Escolaridad	2	4.76%
Total	42	

34.2. Total Educacion Edad		
Rango de edades	Total	%
c. De 5 a 6 años	5	11.90%
d. De 7 a 12 años	17	40.48%
e. De 13 a 15 años	4	9.52%
f. De 16 a 18 años	3	7.14%
g. De 19 a 23 años	13	30.95%
Total	42	

34.4. Quienes estan estudiando		
Respuesta	Total	%
No	19	45.24
Si	23	54.76
Total	42	

07 EL PARAISO
0702 Alauca

Nombre Las Champas
Codigo
Tipo Comunidad: Aldea

Total Encuestas: 29

F. Fuerza de Trabajo e Ingresos

35. Total Personas En Edad de Trabajar
106

35-1. Ultimo Año Cursado		
Respuesta	Total	%
a. 0	18	16.98
b. 1	1	0.94%
c. 2	3	2.83%
d. 3	5	4.72%
e. 4	3	2.83%
f. 5	4	3.77%
g. 6	41	38.68
h. 7	3	2.83%
i. 8	5	4.72%
j. 9	6	5.66%
k. 10	1	0.94%
l. 11	2	1.89%
m. 12	14	13.21
Total	106	

35-1. Ultimo Año Cursado(Masculino)

Respuesta	Total	%
a. 0	10	16.67
b. 1	1	1.67%
d. 3	4	6.67%
e. 4	2	3.33%
f. 5	3	5.00%
g. 6	21	35.00
h. 7	3	5.00%
i. 8	3	5.00%
j. 9	4	6.67%
m. 12	9	15.00
Total	60	

35-4. Fuerza de Trabajo Edad(Femenino)

Rango de Edades	Total	%
d. De 7 a 12 años	2	4.35 %
e. De 13 a 15 años	2	4.35 %
f. De 16 a 18 años	2	4.35 %
g. De 19 a 23 años	7	15.22 %
h. De 24 a 30 años	10	21.74 %
i. De 31 a 40 años	8	17.39 %
j. De 41 a 50 años	7	15.22 %
k. De 51 a 64 años	4	8.70 %
l. De 65 años y mas	4	8.70 %
Total	46	

35-4. Fuerzade Trabajo Edad(Masculino)

Rango de Edades	Total	%
d. De 7 a 12 años	7	11.67 %
e. De 13 a 15 años	4	6.67 %
f. De 16 a 18 años	1	1.67 %
g. De 19 a 23 años	9	15.00 %
h. De 24 a 30 años	13	21.67 %
i. De 31 a 40 años	8	13.33 %
j. De 41 a 50 años	6	10.00 %
k. De 51 a 64 años	8	13.33 %
l. De 65 años y mas	4	6.67 %

35-2. Fuerza de Trabajo Sexo

Respuesta	Total	%
-----------	-------	---

Champas # 7

Ingreso	Total	%
e. 8001 - 12000	2	6.90%
g. 20001 - 30000	1	3.45%
Total	29	

Pleno	1	3.45%
Uti	12	41.38%
Total	29	

35-8. Fuerza de Trabajo Ingresos Mensuales (Lps.) Masculino

Ingreso	Total	%
1. < 1000	7	15.91%
b. >= 1000 y < 2000	27	61.36%
c. >= 2000 y < 4000	5	11.36%
d. >= 2000 y < 4000	2	4.55%
e. >= 2000 y < 4000	2	4.55%
f. >= 2000 y < 4000	1	2.27%
Total	44	

40. Tiempo de Alimentos

Respuesta	Total	%
1 tiempo	1	3.45%
2 tiempos	6	20.69%
3 tiempos	20	68.97%
SR	2	6.90%
Total	29	

43. Producen su Propio Alimento

Respuesta	Total	%
No	14	48.28%
Si	15	51.72%
Total	29	

36. Familia que ha obtenido algún préstamo

Respuesta	Total	%
No	28	96.55%
Si	1	3.45%
Total	29	

41-1. Trabaja Tierra Propia

Respuesta	Total	%
No	10	34.48%
Si	19	65.52%
Total	29	

44. Producen alimento para autoconsumo

Respuesta	Total	%
No	14	48.28%
Si	15	51.72%
Total	29	

36-1. Sexo de quien ha obtenido préstamo

Masculino	Femenino
1	0

41-2. Miembros Trabajando Tierra

Total	Masculino	Femenino
15	1	16

45. Excedente de Alimentos para la Venta

Respuesta	Total	%
No	26	89.66%
Si	3	10.34%
Total	29	

Reporte de Frecuencia Simple Alauca

7 EL PARAISO
Encuesta de Línea Base - JICA - SEIP - CEINFO

Página 7 de 10

07 EL PARAISO
0702 Alauca

Nombre Las Champas
Codigo
Tipo Comunidad: Aldea

Total Encuestas: 29

G. Participación y Expectativas

Total Participación en Organizaciones

46. Hombres	47. Mujeres
0	0

46. Hombres en Organizaciones

Cantidad	Total	%
n	n	%

47. Mujeres en Organizaciones

Mujeres	Total	%
0	0	

07 EL PARAISO
0702 Alauca

Nombre Las Champas
Codigo
Tipo Comunidad: Aldea

#8
Total Encuestas: 29

H. Servicios Publicos

1. Agua de pozo propio		
Respuesta	Total	%
No	23	79.31
Si	6	20.69
Total		29

1-1. Dias que Recibe Agua de Pozo		
Respuesta	Total	%
0	23	79.31%
7	6	20.69%
Total		29

2. Agua domiciliar de pozo		
Respuesta	Total	%
No	26	89.66
Si	3	10.34
Total		29

2-1. Dias que recibe agua de pozo		
Respuesta	Total	%
0	26	89.66%
3	1	3.45%
7	2	6.90%
Total		29

3. Acarrea agua de rio o quebrada		
Respuesta	Total	%
No	19	65.52%
Si	10	34.48%
Total		29

3-1. Dias a la semana que acarrea agua de rio o quebrada		
Respuesta	Total	%
0	19	65.52%
7	10	34.48%
Total		29

4. Agua Domiciliar por Acueducto		
Respuesta	Total	%
No	19	65.52
Si	10	34.48
Total		29

4-1. Dias a la semana que recibe agua domiciliar por acueducto		
Respuesta	Total	%
0	20	68.97%
7	9	31.03%
Total		29

5. Llave publica o Fuente		
Respuesta	Total	%
No	26	89.66
Si	3	10.34
Total		29

5-1. Dias a la semana que recibe agua de llave publica o fuente		
Respuesta	Total	%
0	26	89.66%
7	3	10.34%
Total		29

6. Reservoirio de Agua Lluvia		
Respuesta	Total	%
No	29	100.0
Total		29

6-1. Dias que recibe agua del		
Respuesta	Total	%
0	29	100.0
Total		29

7. Servicio Sanitario		
Respuesta	Total	%
No	17	58.62
Si	12	41.38
Total		29

8. Letrina		
Respuesta	Total	%
No	13	44.83%
Si	16	55.17%
Total		29

9. Usa la letrina		
Respuesta	Total	%
No	14	48.28
Si	15	51.72
Total		29

10. Recoleccion de basura		
Respuesta	Total	%
No	12	41.38
Si	17	58.62
Total		29

10-1. Dias a la semana que recibe recoleccion de basura		
Respuesta	Total	%
0	12	41.38
2	1	3.45%
3	3	10.34
4	6	20.69
5	5	17.24
7	2	6.90%
Total		29

11. Aseo de calles		
Respuesta	Total	%
No	19	65.52%
Si	10	34.48%
Total		29

11-1. Dias a la semana que recibe aseo de calles		
Respuesta	Total	%
0	19	65.52
3	7	24.14
4	3	10.34
Total		29

Champas # 9

07 EL PARAISO
0702 Alauca

Nombre Las Champas
Codigo
Tipo Comunidad: Aldea

Total Encuestas: 29

12. Energia electrica domiciliar		
Respuesta	Total	%
No	7	24.14
Si	22	75.86
Total	29	

15. Alumbrado publico		
Respuesta	Total	%
No	13	44.83
Si	16	55.17
Total	29	

13. Telefono (Hondutel)		
Respuesta	Total	%
No	29	100.00
Total	29	

16. Mantenimiento de Calles		
Respuesta	Total	%
No	13	44.83
Si	16	55.17
Total	29	

14. Telefono (Celular)		
Respuesta	Total	%
No	10	34.48
Si	19	65.52
Total	29	

16-1. Dias a la semana que recibe mantenimiento de calles		
Respuesta	Total	%
0	9	31.03
1	12	41.38
2	1	3.45%
3	2	6.90%
7	5	17.24
Total	29	

FRECUENCIA SIMPLE MA DEL MATAPALO

Reporte de Frecuencia Simple

1

07 EL PARAISO Nombre El Matapalo
 0702 Alauca Codigo Total Encuestas: 128
 Tipo Comunidad: Aldea

A. Demografico

12. Clasificacion Por Rangos de Edades

Rango Edades	Cantidad Personas	Femenino	Masculino	Leer Escribir Femenino	Leer Escribir Masculino	Total Personas no saben leer ni Escribir
a. Menor de 1 año	15 3.11%	6 2.53%	9 3.66%	0 0.00%	0 0.00%	116
b. De 1 a 4 años	27 5.59%	16 6.75%	11 4.47%	0 0.00%	0 0.00%	
c. De 5 a 6 años	17 3.52%	7 2.95%	10 4.07%	5 2.78%	3 1.60%	
d. De 7 a 12 años	42 8.70%	20 8.44%	22 8.94%	18 10.00%	20 10.70%	
e. De 13 a 15 años	34 7.04%	12 5.06%	22 8.94%	12 6.67%	21 11.23%	
f. De 16 a 18 años	33 6.83%	15 6.33%	18 7.32%	14 7.78%	18 9.63%	
g. De 19 a 23 años	40 8.28%	20 8.44%	20 8.13%	20 11.11%	20 10.70%	
h. De 24 a 30 años	45 9.32%	20 8.44%	25 10.16%	20 11.11%	23 12.30%	
i. De 31 a 40 años	77 15.94%	42 17.72%	35 14.23%	39 21.67%	31 16.58%	
j. De 41 a 50 años	47 9.73%	21 8.86%	26 10.57%	19 10.56%	21 11.23%	
k. De 51 a 64 años	59 12.22%	31 13.08%	28 11.38%	22 12.22%	19 10.16%	
l. De 65 años y más	47 9.73%	27 11.39%	20 8.13%	11 6.11%	11 5.88%	
	483	237	246	180	187	

13. Total Madres 29
 Total Grupo Edad 146
 % Madres Solteras 19.86301
 Tasa de Analfabetismo 15.3302

14. Cuantos niños nacieron en la familia el año

Total	Total Femenino	Total Masculino	Total Niños 0- 12	% Total Niños con Nacimientos	Promedio Edad
4	2	2	86	4.65 %	28.0000

El Matopulo # 7-7

B. Salud

15. Quien atendio el parto (checks)						18. Tipo de metodo que usa			18. Quien se Opere		
Enfermera	Partera	Medico	Ella Sola	El Marido	Otra	Tipo De	Total	%	Sexo	Total	%
0	0	3	0	0	0	DIU	1	0.78%	Ambos	0	0.00%
15. Quien atendio el parto						Inyeccion	18	14.06%	Femenino	7	100.00%
Enfermera	Partera	Medico	Ella Sola	El Marido	Otra	Ninguno	78	60.94%	Masculino	0	0.00%
0	0	0	0	0	0	Operacion	7	5.47%	Nade	0	0.00%
16. Hubo alguna muerte materna durante el parto						Pastilla	22	17.19%	Total	7	
Respuesta						Preservativo	2	1.56%	19. Ha muerto un menor el año		
No						Total	128		Total Masculino	1	Total Femenino
Si						1					
SR						1					
17. Planifica con su pareja											
Respuesta											
No											
Si											
SR											

2

07 EL PARAISO

Nombre: El Matapalo
Codigo

Total Encuestas: 128

0702 Ateuca

Tipo Comunidad: Aldea

20. Manifestaciones de Enfermedades

Tipo De Enfermedad	Total Manifestaciones	Sexo		Tipo de Asistencia								
		Masculino	Femenino	Asistencia Publica	Asistencia Privada	Asistencia Propia						
a. Infecciones Respiratorias	60	43.17%	25	44.54%	35	42.17%	58	46.77%	0	0.00%	2	40.00%
b. Dengue Clásico	7	5.04%	2	3.57%	5	6.02%	5	4.09%	2	20.00%	0	0.00%
c. Paldismo	0	0.00%	0	0.00%	0	0.00%	0	0.00%	0	0.00%	0	0.00%
d. Dengue Hemorrágico	0	0.00%	0	0.00%	0	0.00%	0	0.00%	0	0.00%	0	0.00%
e. Chagas	0	0.00%	0	0.00%	0	0.00%	0	0.00%	0	0.00%	0	0.00%
f. Acroolismo	0	0.00%	0	0.00%	0	0.00%	0	0.00%	0	0.00%	0	0.00%
h. Discapacidad en niños	4	2.88%	1	1.79%	3	3.61%	3	2.42%	0	0.00%	1	20.00%
i. Tuberculosis	0	0.00%	0	0.00%	0	0.00%	0	0.00%	0	0.00%	0	0.00%
j. Cáncer	0	0.00%	0	0.00%	0	0.00%	0	0.00%	0	0.00%	0	0.00%
k. Dermias	7	5.04%	4	7.14%	3	3.61%	5	4.09%	2	20.00%	0	0.00%
l. De la piel	5	3.60%	2	3.57%	3	3.61%	4	3.23%	1	10.00%	0	0.00%
m. Otros	56	40.29%	22	39.29%	34	40.96%	49	39.52%	5	50.00%	2	40.00%
Total	139		56		83		124		10		5	

El Matupalo # 2-1

C. Vivienda

21. Tipo de Vivienda		
Respuesta	Total	%
Apartamento	1	0.78
Casa	121	94.53
Casa Improvisada	1	0.78
Local No Habitacional	5	3.91
Total	128	

22. Material de construcción de las paredes

Respuesta	Total	%
Adobe	106	82.81
Bahareque	1	0.78%
Bloque	21	16.41
Total	128	

23. Tenencia de la vivienda

Tenencia	Total	%
Aquilada	1	0.78
Prestada	7	5.47
Propia pagando	1	0.78
Propia totalmente pagada	119	92.9
Total	128	

23. Dominio Vivienda Totalmente

Dominio	Total	%
Escritura	15	12.61%
Pleno	12	10.08%
Util	92	77.31%
Total	119	

24.1 Repello Interno / Externo

	Total	%
Repello Extern	68	60.18 %
Repello Interno	45	39.82 %
Total	113	

25. Condiciones de la vivienda

Respuesta	Total	%
Buena	25	19.53%
Malta	48	37.50%
Regular	55	42.97%
Total	128	

26. Que utiliza para cocinar

	Total	%
Electricidad	3	2.68 %
Gas Volatil	0	0.00 %
Gas Kerosen	0	0.00 %
Lena	109	97.32 %
Eco Fogon	0	0.00 %
Total	112	

27. Cantidad de Piezas (sin contar Baño)

Cantidad	Total	%
0	2	1.56%
1	13	10.16%
2	14	10.94%
3	25	19.53%
4	37	28.91%
5	29	22.66%
6	7	5.47%
7	1	0.78%
Total	128	

29. Cantidad de Piezas Como Dormitorio

Cantidad	Total	%
0	20	15.62%
1	28	21.88%
2	54	42.19%
3	19	14.84%
4	6	4.69%
5	1	0.78%
Total	128	

30. Cuantas Familias Viven en la Casa

Cantidad	Total	%
0	20	15.62%
1	82	64.06%
2	22	17.19%
3	4	3.12%
Total	128	

31. Ha Emigrado un Miembro de su Hogar

Respuesta	Total
No	88
Si	40
Total	128

31. Cantidad de Personas Migrantes

Total Migrantes: 40

El Matapalo # 2-2

23. Tenencia de la vivienda		
Tenencia	Total	%
Aquilada	1	0.78
Prestada	7	5.47
Propia pagando	1	0.78
Propia totalmente pagada	119	92.9
Total	128	

23. Dominio Vivienda Totalmente		
Dominio	Total	%
Escritura	15	12.61%
Pleno	12	10.08%
Util	92	77.31%
Total	119	

23. Dueños Vivienda Totalmente		
Sexo	Total	%
Ambos	11	9.24%
Femenino	47	39.50%
Masculino	61	51.26%
Total	119	

24. Problemas de la vivienda		
No Tiene Repello	73	17.18 %
No Tiene Repello Externo	68	16.00 %
No Tiene Interno	45	10.59 %
Piso De Tierra	53	12.47 %
Falta Cielo Falso	84	19.76 %
Problemas Estructurales	36	8.47 %
Techo Mal Estado	54	12.71 %
Ninguno	12	2.82 %
Total	425	

Eco Fogon	0	0.00 %
Total	112	

27. Cantidad de Piezas (sin contar Baño)

Cantidad	Total	%
0	2	1.56%
1	13	10.16%
2	14	10.94%
3	25	19.53%
4	37	28.91%
5	29	22.66%
6	7	5.47%
7	1	0.78%
Total	128	

28. Cantidad Baños		
Cantidad	Total	%
0	41	32.03%
1	84	65.62%
2	3	2.34%
Total	128	

31. Ha Emigrado un Miembro de su Hogar

Respuesta	Total
No	88
Si	40
Total	128

31. Cantidad de Personas Migrantes

Total	Masculino	Femenino
55	39	16

31. Cantidad Migrantes Dentro y Fuera

Dentro del Pais	Fuera del Pais
55	0

El Matapalo # 2-3

35-8. Fuerza de Trabajo Ingresos Mensuales (Lps.) Masculino

Ingreso	Total	%
1. < 1000	37	38.95%
b. >= 1000 y < 2000	8	8.42%
c. >= 2000 y < 4000	9	9.47%
d. >= 2000 y < 4000	13	13.68%
e. >= 2000 y < 4000	16	16.84%
f. >= 2000 y < 4000	12	12.63%
Total	95	

36. Familia que ha obtenido algun prestamo

Respuesta	Total	%
No	100	78.12%
Si	26	20.31%
SR	2	1.56%
Total	128	

36-1. Sexo de quien ha obtenido prestamo

Masculino	Femenino
13	15

Reporte de Frecuencia Simple Alauca

g. 20001 - 30000	2	2.53%
h. 30001 - 50000	1	1.27%
SR	2	2.53%
Total	79	

40. Tiempo de Alimentos

Respuesta	Total	%
1 tiempo	18	14.06%
2 tiempos	16	12.50%
3 tiempos	61	47.66%
SR	33	25.78%
Total	128	

41-1. Trabaja Tierra Propia

Respuesta	Total	%
No	59	46.09%
Si	67	52.34%
SR	2	1.56%
Total	128	

41-2. Miembros Trabajando Tierra

Total	Masculino	Femenino
81	2	83

EL PARAISO
Encuesta de Linea Base - JICA - SEIP - CEINFO

UFI	31	24.22%
Total	128	

43. Producen su Propio Alimento

Respuesta	Total	%
No	62	48.44
Si	64	50.00
SR	2	1.56%
Total	128	

44. Producen alimento para autoconsumo

Respuesta	Total	%
No	84	65.62%
Si	42	32.81%
SR	2	1.56%
Total	128	

45. Excedente de Alimentos para la Venta

Respuesta	Total	%
No	120	93.75%
Si	6	4.69%
SR	2	1.56%
Total	128	

Pagina 7 de 10

El Matapalo # 2-4

E. Educación

Personas que No Estudian (5a a 23 años)	46
---	----

34. Total Personas en Edad Escolar	161
------------------------------------	-----

34-1. Educación sexo		
Sexo	Total	%
Femenino	73	45.06%
Masculino	89	54.94%
Total	162	

34-3. Educación por Grado		
Respuesta	Total	%
1	6	3.70%
2	13	8.02%
3	10	6.17%
4	5	3.09%
5	6	3.70%
6	30	18.52%
B	43	26.54%
D	31	19.14%
PE	12	7.41%
Sin Escolaridad	2	1.23%
U	4	2.47%
Total	162	

34-2. Total Educación Edad		
Rango de edades	Total	%
c. De 5 a 6 años	15	9.26%
d. De 7 a 12 años	43	26.54%
e. De 13 a 15 años	31	19.14%
f. De 16 a 18 años	30	18.52%
g. De 19 a 23 años	43	26.54%
Total	162	

34-4. Quienes están estudiando		
Respuesta	Total	%
No	46	28.40%
Si	116	71.60%
Total	162	

07 EL PARAISO
0702 Alauca

Nombre El Matapalo
Codigo
Tipo Comunidad: Aldea

Total Encuestas: 128

D. Seguridad

32. Violencia intrafamiliar en el Barrio			
Respuesta	Cantidad Casos	Total Respuestas	%
No	0	128	100.00%

33. Violencia en su familia			
Respuesta	Cantidad Casos	Total Respuestas	%
No	0	128	100.00%

El Matapalo #3

F. Fuerza de Trabajo e Ingresos (Cont.)

35-8. Fuerza de Trabajo Ingresos Mensuales (Lps.) de Personas

Ingreso	Total	%
1. <1000	42	35.29%
b. >= 1000 y < 2000	11	9.24%
c. >= 2000 y < 4000	16	13.45%
d. >= 2000 y < 4000	18	15.13%
e. >= 2000 y < 4000	17	14.29%
f. >= 2000 y < 4000	14	11.78%
g. >= 2000 y < 4000	1	0.84%
Total	119	

35-8. Fuerza de Trabajo Ingresos Mensuales (Lps.)Femenino

Ingreso	Total	%
1. <1000	5	20.83%
b. >= 1000 y < 2000	3	12.50%
c. >= 2000 y < 4000	7	29.17%
d. >= 2000 y < 4000	5	20.83%
e. >= 2000 y < 4000	1	4.17%
f. >= 2000 y < 4000	2	8.33%
g. >= 2000 y < 4000	1	4.17%
Total	24	

35-8. Fuerza de Trabajo Ingresos Mensuales (Lps.)Masculino

Ingreso	Total	%
1. <1000	37	38.95%
b. >= 1000 y < 2000	8	8.42%
c. >= 2000 y < 4000	9	9.47%
d. >= 2000 y < 4000	13	13.68%
e. >= 2000 y < 4000	16	16.84%
f. >= 2000 y < 4000	12	12.63%
Total	95	

37. Recibe Remesas

Respuesta	Total	%
No	125	97.66%
Si	1	0.78%
SR	2	1.56%
Total	128	

38. Rango de Remesas

Respuesta	Total	%
1000.01 - 2000.00	1	33.33%
SR	2	66.67%
Total	3	

39. Total Ingresos Mensuales Familiares(Personas)

Respuesta	Total	%
a: Menor a 1000.00	18	22.78%
b: 1001 - 2000	9	11.39%
c: 2001 - 4000	9	11.39%
d: 4001 - 8000	11	13.92%
e: 8001 - 12000	19	24.05%
f: 12001 - 20000	8	10.13%
g: 20001 - 30000	2	2.53%
h: 30001 - 50000	1	1.27%
SR	2	2.53%
Total	79	

40. Tiempo de Alimentos

Respuesta	Total	%
1 tiempo	18	14.06%
2 tiempos	16	12.50%
3 tiempos	61	47.66%
SR	33	25.78%

41-3. Trabaja Tierra Propia Sexo

Respuesta	Total	%
Masculino	81	
Femenino	2	
Total	83	

42-1. Tipo Tenencia de Tierra

Respuesta	Total	%
Alquilada	6	4.69%
No Tiene	55	42.97%
Prestada	24	18.75%
Propia Totalmente	41	32.03%
SR	2	1.56%
Total	128	

42-2. Dominio Tipo Tenencia de Tierra

Respuesta	Total	%
No Aplica	85	66.41%
Pleno	10	7.81%
SR	2	1.56%
Util	31	24.22%
Total	128	

43. Producen su Propio Alimento

Respuesta	Total	%
No	62	48.44%
Si	64	50.00%
SR	2	1.56%
Total	128	

El Matapalo #4

F. Fuerza de Trabajo e Ingresos

35. Total Personas En Edad de Trabajar

367

35-1. Ultimo Año Cursado

Respuesta	Total	%
a. 0	61	16.44%
b. 1	13	3.50%
c. 2	24	6.47%
d. 3	15	4.04%
e. 4	14	3.77%
f. 5	11	2.96%
g. 6	106	28.57%
h. 7	9	2.43%
i. 8	14	3.77%
j. 9	27	7.28%
k. 10	9	2.43%
l. 11	30	8.09%
m. 12	32	8.63%
n. 13	1	0.27%
p. 15	3	0.81%
q. 16	1	0.27%
s. 18	1	0.27%
Total	371	

35-1. Ultimo Año Cursado(Femenino)

Respuesta	Total	%
a. 0	28	15.91%
b. 1	7	3.98%
c. 2	10	5.68%
d. 3	8	4.55%
e. 4	5	2.84%
f. 5	9	5.11%
g. 6	51	28.98%
h. 7	4	2.27%

35-1. Ultimo Año Cursado(Masculino)

Respuesta	Total	%
a. 0	33	16.92%
b. 1	6	3.08%
c. 2	14	7.18%
d. 3	7	3.59%
e. 4	9	4.62%
f. 5	2	1.03%
g. 6	55	28.21%
h. 7	5	2.56%
i. 8	9	4.62%
j. 9	16	8.21%
k. 10	6	3.08%
l. 11	15	7.69%
m. 12	16	8.21%
p. 15	1	0.51%
q. 16	1	0.51%
Total	195	

35-2. Fuerza de Trabajo Sexo

Respuesta	Total	%
F	176	47.44%
M	195	52.56%
Total	371	

35-3. Fuerza de Trabajo Estado Civil

Estado Civil	Total	%
Casado	55	14.82%
Divorciado	1	0.27%
Soltero	187	50.40%
Union Libre	128	34.50%
Total	371	

35-4. Fuerza de Trabajo Edad(Femenino)

Rango de Edades	Total	%
d. De 7 a 12 años	9	5.14%
e. De 13 a 15 años	11	6.29%
i. De 16 a 18 años	13	7.43%
g. De 19 a 23 años	23	13.14%
h. De 24 a 30 años	20	11.43%
l. De 31 a 40 años	36	20.57%
j. De 41 a 50 años	20	11.43%
k. De 51 a 64 años	23	13.14%
l: De 65 años y mas	20	11.43%
Total	175	

35-4. Fuerza de Trabajo Edad(Masculino)

Rango de Edades	Total	%
d. De 7 a 12 años	12	6.19%
e. De 13 a 15 años	19	9.79%
i. De 16 a 18 años	17	8.76%
g. De 19 a 23 años	22	11.34%
h. De 24 a 30 años	22	11.34%
l. De 31 a 40 años	36	18.56%
j. De 41 a 50 años	21	10.82%
k. De 51 a 64 años	26	13.40%
l: De 65 años y mas	19	9.79%
Total	194	

35-5. Ver Anexo

35-6. Ver Anexo

35-7. Trabaja Actualmente

Respuesta	Total	%
No	179	48.25%
Si	192	51.75%

El Metopolo # 4-1

s. 18	1	0.27%
Total	371	

35-1. Ultimo Año Cursado(Femenino)

Respuesta	Total	%
a. 0	28	15.91
b. 1	7	3.98%
c. 2	10	5.68%
d. 3	8	4.55%
e. 4	5	2.94%
f. 5	9	5.11%
g. 6	51	28.98
h. 7	4	2.27%
i. 8	5	2.94%
j. 9	11	6.25%
k. 10	3	1.70%
l. 11	15	8.52%
m. 12	16	9.09%
n. 13	1	0.57%
p. 15	2	1.14%
s. 18	1	0.57%
Total	176	

35 2. Fuerza de Trabajo Sexo

Respuesta	Total	%
F	176	47.44%
M	195	52.56%
Total	371	

35-3. Fuerza de Trabajo Estado Civil

Estado Civil	Total	%
Casado	55	14.82%
Divorciado	1	0.27%
Soltero	187	50.40%
Union Libre	128	34.50%
Total	371	

35-4. Fuerza de Trabajo Edad

Rango de Edades	Total	%
d. De 7 a 12 años	21	5.69%
e. De 13 a 15 años	30	8.13%
f. De 16 a 18 años	30	8.13%
g. De 19 a 23 años	45	12.20%
h. De 24 a 30 años	42	11.38%
i. De 31 a 40 años	72	19.51%
j. De 41 a 50 años	41	11.11%
k. De 51 a 64 años	49	13.28%
l. De 65 años y mas	39	10.57%
Total	369	

g. De 19 a 23 años	22	11.34 %
h. De 24 a 30 años	22	11.34 %
i. De 31 a 40 años	36	18.56 %
j. De 41 a 50 años	21	10.82 %
k. De 51 a 64 años	26	13.40 %
l. De 65 años y mas	19	9.79 %
Total	194	

35-5. Ver Anexo

35-6. Ver Anexo

35-7. Trabaja Actualmente

Respuesta	Total	%
No	179	48.25
Si	192	51.75
Total	371	

#5

07 EL PARAISO Nombre El Matapalo
0702 Alauca Codigo Aldea Tipo Comunidad: Aldea Total Encuestas: 128

G. Participacion y Expectativas

Total Participacion en Organizaciones

46. Hombres	47. Mujeres
25	37

46. Hombres en Organizaciones

Cantidad	Total	%
0	0	0.00%
1	23	92.00%
2	2	8.00%
Total	25	

47. Mujeres en Organizaciones

Mujeres	Total	%
0	0	0.00%
1	29	78.38%
2	2	5.41%
3	6	16.22%
Total	37	

El Matapalo # 6

H. Servicios Publicos

1. Agua de pozo propio		
Respuesta	Total	%
0	2	1.56%
No	125	97.66
Si	1	0.78%
Total		128

1-1. Dias que Recibe Agua de Pozo		
Respuesta	Total	%
0	127	99.22%
7	1	0.78%
Total		128

2. Agua domiciliar de pozo		
Respuesta	Total	%
0	2	1.56%
No	125	97.66
Si	1	0.78%
Total		128

2-1. Dias que recibe agua de pozo		
Respuesta	Total	%
0	127	99.22%
7	1	0.78%
Total		128

4. Agua Domiciliar por Acueducto		
Respuesta	Total	%
0	2	1.56%
No	25	19.53
Si	101	78.91
Total		128

4-1. Dias a la semana que recibe agua domiciliar por acueducto		
Respuesta	Total	%
0	28	21.88%
5	1	0.78%
7	99	77.34%
Total		128

5. Llave publica o Fuente		
Respuesta	Total	%
0	2	1.56%
No	126	98.44
Total		128

5-1. Dias a la semana que recibe agua de llave publica o fuente		
Respuesta	Total	%
0	128	100.00%
Total		128

7. Servicio Sanitario		
Respuesta	Total	%
0	2	1.56%
No	58	45.31
Si	68	53.12
Total		128

8. Letrina		
Respuesta	Total	%
0	2	1.56%
No	102	79.69%
Si	24	18.75%
Total		128

9. Usa la letrina		
Respuesta	Total	%
0	2	1.56%
No	102	79.69
Si	24	18.75
Total		128

10. Recoleccion de basura		
Respuesta	Total	%
0	2	1.56%
No	115	89.84
Si	11	8.59%
Total		128

10-1. Dias a la semana que recibe recoleccion de basura		
Respuesta	Total	%
0	117	91.41
1	10	7.81%
5	1	0.78%
Total		128

El Matapalo # 6-1

7	1	0.78%
Total		128

3. Acarrea agua de río o quebrada

Respuesta	Total	%
0	2	1.56%
No	124	96.88%
Si	2	1.56%
Total		128

3-1. Dias a la semana que acarrea agua de río o quebrada

Respuesta	Total	%
0	126	98.44%
7	2	1.56%
Total		128

0	128	100.00%
Total		128

6. Reservorio de Agua Lluvia

Respuesta	Total	%
0	2	1.56
No	126	98.44
Total		128

6-1. Dias que recibe agua del

Respuesta	Total	%
0	128	100.0
Total		128

Respuesta	Total	%
0	117	91.41
1	10	7.81%
5	1	0.78%
Total		128

11. Aseo de calles

Respuesta	Total	%
0	2	1.56%
No	126	98.44%
Total		128

11. Dias a la semana que recibe aseo de calles

Respuesta	Total	%
0	128	100.00
Total		128

07 EL PARAISO
0702 Alauca

Nombre El Matapalo
Codigo
Tipo Comunidad: Aldea

7
Total Encuestas: 128

12. Energia electrica domiciliar		
Respuesta	Total	%
0	2	1.56%
No	49	38.28
Si	77	60.16
Total	128	

15. Alumbrado publico		
Respuesta	Total	%
0	2	1.56%
No	47	36.72
Si	79	61.72
Total	128	

13. Telefono (Hondutel)		
Respuesta	Total	%
0	2	1.56%
No	125	97.66
Si	1	0.78%
Total	128	

16. Mantenimiento de Calles		
Respuesta	Total	%
0	2	1.56
No	47	36.72
Si	79	61.72
Total	128	

14. Telefono (Celular)		
Respuesta	Total	%
0	2	1.56%
No	53	41.41
Si	73	57.03
Total	128	

16-1. Dias a la semana que recibe mantenimiento de calles		
Respuesta	Total	%
0	128	100.00
Total	128	

FRECUENCIA SIMPLE SABANA REDONDA

Reporte de Frecuencia Simple

1

07 EL PARAISO Nombre sabana Redonda
 0702 Alauca Codigo Total Encuestas: 37
 Tipo Comunidad: Aldea

A. Demografico

12. Clasificacion Por Rangos de Edades

Rango Edades	Cantidad Personas	Femenino	Masculino	Leer Escribir Femenino	Leer Escribir Masculino	Total Personas no saben leer ni Escribir
a. Menor de 1 año	3 1.52%	2 2.20%	1 0.94%	0 0.00%	0 0.00%	42
b. De 1 a 4 años	17 8.63%	7 7.69%	10 9.43%	0 0.00%	0 0.00%	
c. De 5 a 6 años	7 3.55%	5 5.49%	2 1.89%	1 1.43%	0 0.00%	
d. De 7 a 12 años	16 8.12%	4 4.40%	12 11.32%	4 5.71%	12 14.12%	
e. De 13 a 15 años	18 9.14%	9 9.89%	9 8.49%	9 12.86%	8 9.41%	
f. De 16 a 18 años	20 10.15%	8 8.79%	12 11.32%	8 11.43%	12 14.12%	
g. De 19 a 23 años	18 9.14%	8 8.79%	10 9.43%	8 11.43%	10 11.76%	
h. De 24 a 30 años	23 11.68%	10 10.99%	13 12.26%	10 14.29%	13 15.29%	
i. De 31 a 40 años	25 12.68%	14 15.38%	11 10.38%	13 18.57%	9 10.59%	
j. De 41 a 50 años	18 9.14%	7 7.69%	11 10.38%	5 7.14%	10 11.76%	
k. De 51 a 64 años	17 8.63%	9 9.89%	8 7.55%	8 11.43%	7 8.24%	
l. De 65 años y mas	15 7.61%	8 8.79%	7 6.60%	4 5.71%	4 4.71%	
	197	91	106	70	85	

13. Total Madres 11
 Total Grupo Edad 59
 % Madres Solteras 18.64406

Tasa de Analfabetismo 9.4118

14. Cuantos niños nacieron en la familia el año

Total	Total Femenino	Total Masculino	Total Niños 0-12	% Total Niños con Nacimientos	Promedio Edad
1	0	1	40	2.50 %	22.0000

Sabana Redonda # 2

B. Salud

15. Quien atendio el parto (checks)

Enfermera	Partera	Medico	Ella Sola	El Marido	Otra
0	0	0	0	0	0

15. Quien atendio el parto

Enfermera	Partera	Medico	Ella Sola	El Marido	Otra
0	0	0	0	0	0

16. Hubo alguna muerte materna durante el

Respuesta	Total	%
No	36	97.30%
Si	1	2.70%

17. Planifica con su pareja

Respuesta	Total	%
No	19	51.35%
Si	18	48.65%

18. Tipo de metodo que usa

Tipo De	Total	%
DIU	1	2.70%
Inyeccion	10	27.03%
Ninguno	19	51.35%
Operacion	2	5.41%
Pastilla	5	13.51%
Total	37	

18. Quien se Opere

Sexo	Total	%
Ambos	0	0.00%
Femenino	2	100.00%
Masculino	0	0.00%
Nadie	0	0.00%
Total	2	

19. Ha muerto un menor el año

Total Masculino	Total Femenino
1	0

07 EL PARAISO
0702 Alauca

Nombre: sabana Redonda
Codigo:
Tipo Comunidad: Aldea

Total Encuestas: 37

3

20. Manifestaciones de Enfermedades

Tipo De Enfermedad	Total Manifestaciones	Masculino	Femenino	Asistencia Publica	Asistencia Privada	Asistencia Propia
a. Infecciones Respiratorias	7	2 8.33%	5 16.67%	6 13.95%	1 33.33%	0 0.00%
b. Dengue Clasico	15	6 25.00%	9 30.00%	12 27.91%	0 0.00%	3 37.50%
c. Paludismo	0	0 0.00%	0 0.00%	0 0.00%	0 0.00%	0 0.00%
d. Dengue Hemorrágico	0	0 0.00%	0 0.00%	0 0.00%	0 0.00%	0 0.00%
e. Chagas	0	0 0.00%	0 0.00%	0 0.00%	0 0.00%	0 0.00%
f. Alcolismo	1	1 4.17%	0 0.00%	0 0.00%	0 0.00%	1 12.50%
h. Discapacidad en niños	0	0 0.00%	0 0.00%	0 0.00%	0 0.00%	0 0.00%
i. Tuberculosis	0	0 0.00%	0 0.00%	0 0.00%	0 0.00%	0 0.00%
j. Cancer	0	0 0.00%	0 0.00%	0 0.00%	0 0.00%	0 0.00%
k. Diarreas	2	2 8.33%	0 0.00%	2 4.65%	0 0.00%	0 0.00%
l. De la piel	4	1 4.17%	3 10.00%	4 9.30%	0 0.00%	0 0.00%
m. Otros	25	12 50.00%	13 43.33%	19 44.19%	2 66.67%	4 50.00%
Total:	54	24	30	43	3	8

07 EL PARAISO
0702 Alauca

Nombre sabana Redonda
Codigo
Tipo Comunidad: Aldea

4

Total Encuestas: 37

D. Seguridad

32. Violencia intrafamiliar en el Barrio

Respuesta	Cantidad Casos	Total Respuestas	%
No	0	35	94.59%
SR	0	2	5.41%

33. Violencia en su familia

Respuesta	Cantidad Casos	Total Respuestas	%
No	0	35	94.59%
SR	0	2	5.41%

07 EL PARAISO
0702 Alauca

Nombre sabana Redonda
Codigo
Tipo Comunidad: Aldea

5
Total Encuestas: 37

C. Vivienda

21. Tipo de Vivienda		
Respuesta	Total	%
Casa	35	94.59
SR	2	5.41
Total	37	

22. Material de construcción de las paredes

Respuesta	Total	%
Adobe	27	72.97
Bahareque	2	5.41%
Bloque	6	16.22
SR	2	5.41%
Total	37	

23. Tenencia de la vivienda

Tenencia	Total	%
Prestada	3	8.11
Propia pagando	1	2.70
Propia totalmente pagada	31	83.7
SR	2	5.41
Total	37	

23. Dominio Vivienda Totalmente

Dominio	Total	%
---------	-------	---

24.1 Repello Interno / Externo

	Total	%
RepelloExtern	25	50.00 %
RepelloInterno	25	50.00 %
Total	50	

25. Condiciones de la vivienda

Respuesta	Total	%
0	2	5.41%
Buena	3	8.11%
Malta	12	32.43%
Regular	20	54.05%
Total	37	

26. Que utiliza para cocinar

	Total	%
Electricidad	0	0.00 %
Gas Volatil	0	0.00 %
Gas Kerosen	0	0.00 %
Lena	31	100.00 %
Eco Fogon	0	0.00 %
Total	31	

27. Cantidad de Piezas (sin contar Baño)

Cantidad	Total	%
0	2	5.41%
2	10	27.03%
3	9	24.32%
4	11	29.73%
5	5	13.51%
Total	37	

29. Cantidad de Piezas Como Dormitorio

Cantidad	Total	%
0	2	5.41%
1	13	35.14%
2	14	37.84%
3	8	21.62%
Total	37	

30. Cuantas Familias Viven en la Casa

Cantidad	Total	%
0	3	8.11%
1	25	67.57%
2	6	16.22%
3	3	8.11%
Total	37	

31. Ha Emigrado un Miembro de su Hogar

Respuesta	Total
No	26
Si	9
SR	2
Total	37

Sabana Redonda # 5-1

23. Tenencia de la vivienda		
Tenencia	Total	%
Prestada	3	8.11
Propia pagando	1	2.70
Propia totalmente pagada	31	83.7
SR	2	5.41
Total	37	

23. Dominio Vivienda Totalmente		
Dominio	Total	%
Escritura	15	48.39%
Pleno	6	19.35%
Util	10	32.26%
Total	31	

23. Dueños Vivienda Totalmente		
Sexo	Total	%
Ambos	4	12.90%
Femenino	6	19.35%
Masculino	21	67.74%
Total	31	

24. Problemas de la vivienda		
No Tiene Repello	28	22.76 %
No Tiene Repello Externo	25	20.33 %
No Tiene Interno	25	20.33 %
Piso De Tierra	21	17.07 %
Falta Cielo Falso	1	0.81 %
Problemas Estructurales	8	6.50 %
Techo Mal Estado	14	11.38 %
Ninguno	1	0.81 %
Total	123	

Eco Fogon	0	0.00 %
Total	31	

27. Cantidad de Piezas (sin contar Baño)

Cantidad	Total	%
0	2	5.41%
2	10	27.03%
3	9	24.32%
4	11	29.73%
5	5	13.51%
Total	37	

28. Cantidad Baños

Cantidad	Total	%
0	23	62.16%
1	11	29.73%
2	3	8.11%
Total	37	

31. Ha Emigrado un Miembro de su Hogar

Respuesta	Total
No	26
Si	9
SR	2
Total	37

31. Cantidad de Personas Migrantes

Total	Masculino	Femenino
15	9	6

31. Cantidad Migrantes Dentro y Fuera

Dentro del Pais	Fuera del Pais
12	3

07 EL PARAISO
0702 Alauca

Nombre sabana Redonda
Codigo
Tipo Comunidad: Aldea

6

Total Encuestas: 37

F. Fuerza de Trabajo e Ingresos

35. Total Personas En Edad de Trabajar

142

35-1. Ultimo Año Cursado

Respuesta	Total	%
a. 0	15	10.49
b. 1	2	1.40%
c. 2	8	5.59%
d. 3	13	9.09%
e. 4	6	4.20%
f. 5	11	7.69%
g. 6	55	38.46
h. 7	2	1.40%
i. 8	8	5.59%
j. 9	12	8.39%
l. 11	2	1.40%
m. 12	4	2.80%
n. 13	4	2.80%
q. 16	1	0.70%
Total	143	

35-1. Ultimo Año Cursado(Masculino)

Respuesta	Total	%
a. 0	6	8.22%
b. 1	1	1.37%
c. 2	2	2.74%
d. 3	9	12.33
e. 4	3	4.11%
f. 5	5	6.85%
g. 6	33	45.21
h. 7	1	1.37%
i. 8	4	5.48%
j. 9	6	8.22%
m. 12	1	1.37%
n. 13	2	2.74%
Total	73	

35-4. Fuerza de Trabajo Edad(Femenino)

Rango de Edades	Total	%
d. De 7 a 12 años	3	4.29 %
e. De 13 a 15 años	11	15.71 %
f. De 16 a 18 años	7	10.00 %
g. De 19 a 23 años	7	10.00 %
h. De 24 a 30 años	6	8.57 %
i. De 31 a 40 años	13	18.57 %
j. De 41 a 50 años	6	8.57 %
k. De 51 a 64 años	10	14.29 %
l. De 65 años y mas	7	10.00 %
Total	70	

35-4. FuerzadeTrabajo Edad(Masculino)

Rango de Edades	Total	%
d. De 7 a 12 años	7	9.59 %
e. De 13 a 15 años	2	2.74 %
f. De 16 a 18 años	10	13.70 %
g. De 19 a 23 años	9	12.33 %
h. De 24 a 30 años	11	15.07 %
i. De 31 a 40 años	10	13.70 %
j. De 41 a 50 años	10	13.70 %
k. De 51 a 64 años	8	10.96 %
l. De 65 años y mas	6	8.22 %
Total	73	

35-2. Fuerza de Trabajo Sexo

Respuesta	Total	%
F	70	48.95%
M	73	51.05%
Total	143	

35-1. Ultimo Año Cursado(Femenino)

35-5. Ver Anexo

7

07 EL PARAISO Nombre sabana Redonda
 0702 Alauca Codigo Total Encuestas: 37
 Tipo Comunidad: Aldea

E. Educacion

Personas que No Estudian(5a23años)	25
34. Total Personas en Edad Escolar	68
34-1. Educacion sexo	
Sexo	Total %
Femenino	33 47.83%
Masculino	36 52.17%
Total	69

34-3. Educacion por Grado		
Respuesta	Total	%
1	2	2.90%
2	3	4.35%
3	3	4.35%
4	2	2.90%
5	6	8.70%
6	21	30.43%
B	19	27.51%
D	7	10.14%
PE	5	7.25%
U	1	1.45%
Total	69	

34-2. Total Educacion Edad		
Rango de edades	Total	%
c. De 5 a 6 años	6	8.70%
d. De 7 a 12 años	17	24.64%
e. De 13 a 15 años	13	18.84%
f. De 16 a 18 años	17	24.64%
g. De 19 a 23 años	16	23.19%
Total	69	

34-4. Quienes estan estudiando		
Respuesta	Total	%
No	25	36.23%
Si	44	63.77%
Total	69	

Sabana Redonda # 8

35.1. Ultimo Año Cursado(Femenino)

Respuesta	Total	%
a. 0	9	12.86%
b. 1	1	1.43%
c. 2	6	8.57%
d. 3	4	5.71%
e. 4	3	4.29%
f. 5	6	8.57%
g. 6	22	31.43%
h. 7	1	1.43%
i. 8	4	5.71%
j. 9	6	8.57%
l. 11	2	2.86%
m. 12	3	4.29%
n. 13	2	2.86%
q. 16	1	1.43%
Total	70	

35.2. Fuerza de Trabajo Sexo

Respuesta	Total	%
F	70	48.95%
M	73	51.05%
Total	143	

j. De 41 a 50 años	10	13.70%
k. De 51 a 64 años	8	10.96%
l. De 65 años y mas	6	8.22%
Total	73	

35.5. Ver Anexo

35.6. Ver Anexo

35.7.Trabaja Actualmente

Respuesta	Total	%
No	79	55.24%
Si	64	44.76%
Total	143	

35.3. Fuerza de Trabajo Estado Civil

Estado Civil	Total	%
Casado	10	6.99%
Divorciado	1	0.70%
Soltero	65	45.45%
Union Libre	67	46.85%
Total	143	

35.4. Fuerza de Trabajo Edad

Rango de Edades	Total	%
d. De 7 a 12 años	10	6.99%
e. De 13 a 15 años	13	9.09%
f. De 16 a 18 años	17	11.89%
g. De 19 a 23 años	16	11.19%
h. De 24 a 30 años	17	11.89%
i. De 31 a 40 años	23	16.08%
j. De 41 a 50 años	16	11.19%
k. De 51 a 64 años	18	12.59%
l. De 65 años y mas	13	9.09%
Total	143	

07 EL PARAISO
0702 Alauca

Nombre sabana Redonda
Codigo
Tipo Comunidad: Aldea

9

Total Encuestas: 37

F. Fuerza de Trabajo e Ingresos (Cont.)

35-8. Fuerza de Trabajo Ingresos Mensuales (Lps.) de Personas

Ingreso	Total	%
1. <1000	18	28.57%
b. >= 1000 y < 2000	32	50.79%
c. >= 2000 y < 4000	6	9.52%
d. >= 2000 y < 4000	7	11.11%
Total	63	

35-8. Fuerza de Trabajo Ingresos Mensuales (Lps.)Femenino

Ingreso	Total	%
1. <1000	2	50.00%
b. >= 1000 y < 2000	1	25.00%
d. >= 2000 y < 4000	1	25.00%
Total	4	

35-8. Fuerza de Trabajo Ingresos Mensuales (Lps.)Masculino

Ingreso	Total	%
1. <1000	16	27.12%

37. Recibe Remesas

Respuesta	Total	%
No	34	91.89%
SR	3	8.11%
Total	37	

38. Rango de Remesas

Respuesta	Total	%
SR	3	100.00%
Total	3	

39. Total Ingresos Mensuales Familiares(Personas)

Respuesta	Total	%
a: Menor a 1000.00	10	27.78%
b: 1001 - 2000	9	25.00%
c: 2001 - 4000	5	13.89%
d: 4001 - 8000	7	19.44%
e: 8001 - 12000	1	2.78%
f: 12001 - 20000	1	2.78%
SR	3	8.33%
Total	36	

41-3. Trabaja Tierra Propia Sexo

Respuesta	Total	%
Masculino	11	
Femenino	1	
Total	12	

42-1. Tipo Tenencia de Tierra

Respuesta	Total	%
No Tiene	2	5.41%
Prestada	16	43.24%
Propia Pagando	2	5.41%
Propia Totalmente	14	37.84%
SR	3	8.11%
Total	37	

42-2. Dominio Tipo Tenencia de Tierra

Respuesta	Total	%
No Aplica	20	54.05%
Pleno	7	18.92%
SR	3	8.11%
Util	7	18.92%
Total	37	

43. Producen su Propio Alimento

Respuesta	Total	%
-----------	-------	---

Sobana Redonda # 10

35-8. Fuerza de Trabajo Ingresos Mensuales (Lps.) Masculino

Ingreso	Total	%
1. <1000	16	27.12%
b. >= 1000 y < 2000	31	52.54%
c. >= 2000 y < 4000	6	10.17%
d. >= 2000 y < 4000	6	10.17%
Total	59	

36. Familia que ha obtenido algun prestamo

Respuesta	Total	%
No	32	86.49%
Si	2	5.41%
SR	3	8.11%
Total	37	

36-1. Sexo de quien ha obtenido prestamo

Masculino	Femenino
1	0

e: 8001 - 12000	1	2.78%
f: 12001 - 20000	1	2.78%
SR	3	8.33%
Total	36	

40. Tiempo de Alimentos

Respuesta	Total	%
2 tiempos	5	13.51%
3 tiempos	29	78.38%
SR	3	8.11%
Total	37	

41-1. Trabaja Tierra Propia

Respuesta	Total	%
No	2	5.41%
Si	32	86.49%
SR	3	8.11%
Total	37	

41-2. Miembros Trabajando Tierra

Total	Masculino	Femenino
11	1	12

Pieno	7	18.92%
SR	3	8.11%
Util	7	18.92%
Total	37	

43. Producen su Propio Alimento

Respuesta	Total	%
No	2	5.41%
Si	32	86.49%
SR	3	8.11%
Total	37	

44. Producen alimento para autoconsumo

Respuesta	Total	%
No	5	13.51%
Si	29	78.38%
SR	3	8.11%
Total	37	

45. Excedente de Alimentos para la Venta

Respuesta	Total	%
No	27	72.97%
Si	7	18.92%
SR	3	8.11%
Total	37	

07 EL PARAISO
0702 Alauca

Nombre sabana Redonda
Codigo
Tipo Comunidad: Aldea

11

Total Encuestas: 37

G. Participacion y Expectativas

Total Participacion en Organizaciones

46. Hombres	47. Mujeres
2	0

46. Hombres en Organizaciones

Cantidad	Total	%
0	0	0.00%
1	2	100.00
Total	2	

47. Mujeres en Organizaciones

Mujeres	Total	%
0	0	
Total	0	

12

07 EL PARAISO
0702 Alauca

Nombre sabana Redonda
Codigo
Tipo Comunidad: Aldea

Total Encuestas: 37

H. Servicios Publicos

1. Agua de pozo propio		
Respuesta	Total	%
0	3	8.11%
No	30	81.08
Si	4	10.81
Total		37

1-1. Dias que Recibe Agua de Pozo		
Respuesta	Total	%
0	33	89.19%
7	4	10.81%
Total		37

2. Agua domiciliar de pozo		
Respuesta	Total	%
0	3	8.11%
No	5	13.51
Si	29	78.38
Total		37

2-1. Dias que recibe agua de pozo		
Respuesta	Total	%
0	8	21.62%
7	29	78.38%
Total		37

4. Agua Domiciliar por Acueducto		
Respuesta	Total	%
0	3	8.11%
No	34	91.89
Total		37

4-1. Dias a la semana que recibe agua domiciliar por acueducto		
Respuesta	Total	%
0	37	100.00%
Total		37

5. Llave publica o Fuente		
Respuesta	Total	%
0	5	13.51
No	31	83.78
Si	1	2.70%
Total		37

5-1. Dias a la semana que recibe agua de llave publica o fuente		
Respuesta	Total	%
0	36	97.30%
7	1	2.70%

7. Servicio Sanitario		
Respuesta	Total	%
0	3	8.11%
No	25	67.57
Si	9	24.32
Total		37

8. Letrina		
Respuesta	Total	%
0	3	8.11%
No	11	29.73%
Si	23	62.16%
Total		37

9. Usa la letrina		
Respuesta	Total	%
0	3	8.11%
No	17	45.95
Si	17	45.95
Total		37

10. Recoleccion de basura		
Respuesta	Total	%
0	3	8.11%
No	10	27.03
Si	24	64.86
Total		37

10-1. Dias a la semana que recibe recoleccion de basura		
Respuesta	Total	%
0	13	35.14
2	4	10.81

50 Babana Redonda 12-1

Total		
Total	37	
2-1. Dias que recibe agua de pozo		
Respuesta	Total	%
0	8	21.62%
7	29	78.38%
Total		
Total	37	

3. Acarrea agua de rio o quebrada		
Respuesta	Total	%
0	3	8.11%
No	25	67.57%
Si	9	24.32%
Total		
Total	37	

3-1. Dias a la semana que acarrea agua de rio o quebrada		
Respuesta	Total	%
0	28	75.68%
3	1	2.70%
7	8	21.62%
Total		
Total	37	

Si		
Si	1	2.70%
Total		
Total	37	
5-1. Dias a la semana que recibe agua de llave publica o fuente		
Respuesta	Total	%
0	36	97.30%
7	1	2.70%
Total		
Total	37	

6. Reservorio de Agua Lluvia		
Respuesta	Total	%
0	3	8.11
No	17	45.95
Si	17	45.95
Total		
Total	37	

6-1. Dias que recibe agua del		
Respuesta	Total	%
0	21	56.76
1	2	5.41%
2	6	16.22
3	7	18.92
4	1	2.70%
Total		
Total	37	

Total		
Total	37	
10-1. Dias a la semana que recibe recoleccion de basura		
Respuesta	Total	%
0	13	35.14
2	4	10.81
3	12	32.43
4	1	2.70%
7	7	18.92
Total		
Total	37	

11. Aseo de calles		
Respuesta	Total	%
0	3	8.11%
No	17	45.95%
Si	17	45.95%
Total		
Total	37	

11-1. Dias a la semana que recibe aseo de calles		
Respuesta	Total	%
0	20	54.05
1	1	2.70%
2	7	18.92
3	4	10.81
4	3	8.11%
7	2	5.41%
Total		
Total	37	

13

07 EL PARAISO
0702 Alauca

Nombre sabana Redonda
Codigo
Tipo Comunidad: Aldea

Total Encuestas: 37

12. Energia electrica domiciliar

Respuesta	Total	%
0	3	8.11%
No	34	91.89
Total	37	

15. Alumbrado publico

Respuesta	Total	%
0	3	8.11%
No	34	91.89
Total	37	

13. Telefono (Hondutel)

Respuesta	Total	%
0	3	8.11%
No	34	91.89
Total	37	

16. Mantenimiento de Calles

Respuesta	Total	%
0	3	8.11
No	34	91.89
Total	37	

14. Telefono (Celular)

Respuesta	Total	%
0	3	8.11%
No	10	27.03
Si	24	64.86
Total	37	

16-1. Dias a la semana que recibe mantenimiento de calles

Respuesta	Total	%
0	29	78.38
1	6	16.22
2	1	2.70%
3	1	2.70%
Total	37	

FRECUENCIA SIMPLE JICARO

Reporte de Frecuencia Simple # 1

07 EL PARAISO Nombre El Jicaró
 0702 Alauca Codigo Total Encuestas: 233
 Tipo Comunidad: Aldea

A. Demografico

12. Clasificacion Por Rangos de Edades

Rango Edades	Cantidad Personas	Femenino	Masculino	Leer Escribir Femenino	Leer Escribir Masculino	Total Personas no saben leer ni Escribir
a. Menor de 1 año	13 1.73%	9 2.26%	4 1.14%	0 0.00%	0 0.00%	174
b. De 1 a 4 años	40 5.33%	26 6.53%	14 3.98%	0 0.00%	0 0.00%	
c. De 5 a 6 años	26 3.47%	14 3.52%	12 3.41%	12 4.01%	7 2.53%	
d. De 7 a 12 años	70 9.33%	33 8.29%	37 10.51%	31 10.37%	36 13.00%	
e. De 13 a 15 años	28 3.73%	16 4.02%	12 3.41%	15 5.02%	11 3.97%	
f. De 16 a 18 años	52 6.93%	23 5.78%	29 8.24%	19 6.35%	28 10.11%	
g. De 19 a 23 años	64 8.53%	39 9.80%	25 7.10%	38 12.71%	23 8.30%	
h. De 24 a 30 años	101 13.47%	57 14.32%	44 12.50%	54 18.06%	43 15.52%	
i. De 31 a 40 años	111 14.80%	60 15.08%	51 14.49%	56 18.73%	45 16.25%	
j. De 41 a 50 años	91 12.13%	46 11.56%	45 12.78%	34 11.37%	33 11.91%	
k. De 51 a 64 años	86 11.47%	42 10.55%	44 12.50%	26 8.70%	31 11.19%	
l. De 65 años y más	68 9.07%	33 8.29%	35 9.94%	14 4.68%	20 7.22%	
	750	398	352	299	277	

13. Total Madres 35
 Total Grupo Edad 256
 % Madres Solteras 13.67187

Tasa de Analfabetismo 16.9896

14. Cuantos niños nacieron en la familia el año

Total	Total Femenino	Total Masculino	Total Niños 0-12	% Total Niños con Nacimientos	Promedio Edad
7	2	5	136	5.15 %	25.0000

B. Salud

15. Quien atendio el parto (checks)

Enfermera	Partera	Medico	Ella Sola	El Marido	Otra
0	0	2	0	0	1

15. Quien atendio el parto

Enfermera	Partera	Medico	Ella Sola	El Marido	Otra
0	0	0	0	0	0

16. Hubo alguna muerte materna durante el

Respuesta	Total	%
No	233	100.00

17. Planifica con su pareja

Respuesta	Total	%
No	163	69.96%
S	70	30.04%

18. Tipo de metodo que usa

Tipo De	Total	%
Inyeccion	27	11.59%
Ninguno	164	70.39%
Operacion	19	8.15%
Pastilla	22	9.44%
Preservativo	1	0.43%
Total	233	

18. Quien se Opere

Sexo	Total	%
Ambos	0	0.00 %
Femenino	17	89.47 %
Masculino	2	10.53 %
Nadie	0	0.00 %
Total	19	

19. Ha muerto un menor el año

Total Masculino	Total Femenino
0	0

07 EL PARAISO
0702 Alauca

Nombre: El Jicaró
Codigo:
Tipo Comunidad: Aldea

2
Total Encuestas: 233

20. Manifestaciones de Enfermedades

Tipo De Enfermedad	Total Manifestaciones	Masculino	Femenino	Asistencia Publica	Asistencia Privada	Asistencia Propia						
a. Infecciones Respiratorias	29	11.07%	12	11.11%	17	11.04%	29	12.08%	0	0.00%	0	0.00%
b. Dengue Clásico	10	3.82%	4	3.70%	6	3.90%	9	3.75%	0	0.00%	1	5.56%
c. Paludismo	0	0.00%	0	0.00%	0	0.00%	0	0.00%	0	0.00%	0	0.00%
d. Dengue Hemorragico	0	0.00%	0	0.00%	0	0.00%	0	0.00%	0	0.00%	0	0.00%
e. Chagas	0	0.00%	0	0.00%	0	0.00%	0	0.00%	0	0.00%	0	0.00%
f. Alcololismo	0	0.00%	0	0.00%	0	0.00%	0	0.00%	0	0.00%	0	0.00%
h. Discapacidad en niños	3	1.15%	0	0.00%	3	1.95%	3	1.25%	0	0.00%	0	0.00%
i. Tuberculosis	0	0.00%	0	0.00%	0	0.00%	0	0.00%	0	0.00%	0	0.00%
j. Cancer	0	0.00%	0	0.00%	0	0.00%	0	0.00%	0	0.00%	0	0.00%
k. Diarreas	5	1.91%	1	0.53%	4	2.60%	5	2.08%	0	0.00%	0	0.00%
l. De la piel	3	1.15%	2	1.85%	1	0.65%	3	1.25%	0	0.00%	0	0.00%
m. Otros	212	80.92%	89	82.41%	123	79.87%	191	79.58%	4	100.00%	17	94.44%
Total:	262		108		154		240		4		18	

El Sicario 2-1

C. Vivienda

21. Tipo de Vivienda		
Respuesta	Total	%
Casa	227	97.42
Local No Habitacional	6	2.58
Total	233	

22. Material de construcción de las paredes

Respuesta	Total	%
Adobe	191	81.97
Bahareque	19	8.15%
Bloque	23	9.87%
Total	233	

23. Tenencia de la vivienda

Tenencia	Total	%
Prestada	5	2.15
Propia totalmente pagada	227	97.4
SR	1	0.43
Total	233	

23. Dominio Vivienda Totalmente

Dominio	Total	%
Escritura	3	1.32%
Pleno	2	0.88%
Util	222	97.80%
Total	227	

24.1 Repello Interno / Externo

	Total	%
Repello Extern	85	59.86 %
Repello Interno	57	40.14 %
Total	142	

25. Condiciones de la vivienda

Respuesta	Total	%
Buena	89	38.20%
Mala	60	25.75%
Regular	84	36.05%
Total	233	

26. Que utiliza para cocinar

Electricidad	7	4.27 %
Gas Volatil	1	0.61 %
Gas Kerosen	0	0.00 %
Lena	156	95.12 %
Eco Fogon	0	0.00 %
Total	164	

27. Cantidad de Piezas (sin contar Baño)

Cantidad	Total	%
0	48	20.60%
1	11	4.72%
2	23	9.87%
3	62	26.61%
4	59	25.32%
5	22	9.44%
6	6	2.58%
7	1	0.43%
8	1	0.43%
Total	233	

29. Cantidad de Piezas Como Dormitorio

Cantidad	Total	%
0	54	23.18%
1	60	25.75%
2	90	38.63%
3	25	10.73%
4	3	1.29%
5	1	0.43%
Total	233	

30. Cuantas Familias Viven en la Casa

Cantidad	Total	%
0	63	27.04%
1	134	57.51%
2	31	13.30%
3	4	1.72%
9+	1	0.43%
Total	233	

31. Ha Emigrado un Miembro de su Hogar

Respuesta	Total
No	206
Si	27
Total	233

31. Cantidad de Personas Migrantes

Total	Migrantes	Familias
-------	-----------	----------

El Jicaro 2-2

23. Tenencia de la vivienda			Eco Fogon	0	0.00 %	Total			233
Tenencia	Total	%	Total			164			
Prestada	5	2.15	27. Cantidad de Piezas (sin contar Baño)			31. Ha Emigrado un Miembro de su Hogar			
Propia totalmente pagada	227	97.4	Cantidad	Total	%	Respuesta	Total		
SR	1	0.43	0	48	20.60%	No	206		
Total			1	11	4.72%	Si	27		
Total			2	23	9.87%	Total			233
Total			3	62	26.61%	31. Cantidad de Personas Migrantes			
Total			4	59	25.32%	Total	Masculino	Femenino	
Total			5	22	9.44%	30	25	5	
Total			6	6	2.58%	31. Cantidad Migrantes Dentro y Fuera			
Total			7	1	0.43%	Dentro del Pais	Fuera del Pais		
Total			8	1	0.43%	30	0		
Total			Total			233			
Total			28. Cantidad Baños			31. Cantidad Migrantes Dentro y Fuera			
Total			Cantidad	Total	%	30			
Total			0	132	56.65%	Fuera del Pais			
Total			1	99	42.49%	0			
Total			2	2	0.86%	Total			594
Total			Total			233			
Total			24. Problemas de la vivienda			32. Violencia intrafamiliar en el Barrio			
Total			No Tiene Repello			33. Violencia en su familia			
Total			No Tiene Repello Externo			Respuesta			Cantidad Casos
Total			No Tiene Interno			Total Respuestas			%
Total			Piso De Tierra			No			0
Total			Falta Cielo Falso			233			100.00
Total			Problemas Estructurales			0			233
Total			Techo Mal Estado			0			233
Total			Ninguno			0			233
Total			Total			233			100.00

07 EL PARAISO
0702 Alauca

Nombre El Jicaro
Codigo
Tipo Comunidad: Aldea

Total Encuestas: 233

D. Seguridad

32. Violencia intrafamiliar en el Barrio				33. Violencia en su familia			
Respuesta	Cantidad Casos	Total Respuestas	%	Respuesta	Cantidad Casos	Total Respuestas	%
No	0	233	100.00	No	0	233	100.00

el Juicio 2-3

E. Educacion

Personas que No Estudian(5a23años)	82	
34. Total Personas en Edad Escolar	242	
34-1. Educacion sexo		
Sexo	Total	%
Femenino	131	54.13%
Masculino	111	45.87%
Total	242	

34-3. Educacion por Grado		
Respuesta	Total	%
1	9	3.72%
2	21	8.68%
3	17	7.02%
4	16	6.61%
5	17	7.02%
6	38	15.70%
B	55	22.73%
D	45	18.60%
PE	18	7.44%
Sin Escolaridad	5	2.07%
U	1	0.41%
Total	242	

34-2. Total Educacion Edad		
Rango de edades	Total	%
c. De 5 a 6 años	25	10.33%
d. De 7 a 12 años	75	30.99%
e. De 13 a 15 años	27	11.16%
f. De 16 a 18 años	49	20.25%
g. De 19 a 23 años	66	27.27%
Total	242	

34-4. Quienes estan estudiando		
Respuesta	Total	%
No	82	33.88
Si	160	66.12
Total	242	

El Sicario # 3

F. Fuerza de Trabajo e Ingresos

35. Total Personas En Edad de Trabajar

570

35-1. Ultimo Año Cursado

Respuesta	Total	%
a. 0	99	17.37%
b. 1	16	2.81%
c. 2	40	7.02%
d. 3	43	7.54%
e. 4	36	6.32%
f. 5	35	6.14%
g. 6	129	22.63%
h. 7	16	2.81%
i. 8	12	2.11%
j. 9	41	7.19%
k. 10	12	2.11%
l. 11	18	3.16%
m. 12	62	10.88%
n. 13	2	0.35%
o. 14	3	0.53%
q. 16	2	0.35%
s. 18	4	0.70%
Total	570	

35-1. Ultimo Año Cursado(Femenino)

Respuesta	Total	%
a. 0	44	14.72%
b. 1	10	3.34%
c. 2	19	6.35%
d. 3	23	7.69%
e. 4	25	8.36%
f. 5	12	4.01%
g. 6	65	21.74%

35-1. Ultimo Año Cursado(Masculino)

Respuesta	Total	%
a. 0	55	20.30%
b. 1	6	2.21%
c. 2	21	7.75%
d. 3	20	7.38%
e. 4	11	4.06%
f. 5	23	8.49%
g. 6	64	23.62%
h. 7	9	3.32%
i. 8	5	1.85%
j. 9	17	6.27%
k. 10	5	1.85%
l. 11	10	3.69%
m. 12	23	8.49%
o. 14	1	0.37%
s. 18	1	0.37%
Total	271	

35-2. Fuerza de Trabajo Sexo

Respuesta	Total	%
F	299	52.46%
M	271	47.54%
Total	570	

35-3. Fuerza de Trabajo Estado Civil

Estado Civil	Total	%
Casado	60	10.53%
Divorciado	3	0.53%
Soltero	284	49.82%
Union Libre	222	38.95%
Viudo	1	0.18%

35-4. Fuerza de Trabajo Edad(Femenino)

Rango de Edades	Total	%
d. De 7 a 12 años	18	6.02%
e. De 13 a 15 años	16	5.35%
f. De 16 a 18 años	21	7.02%
g. De 19 a 23 años	41	13.71%
h. De 24 a 30 años	51	17.06%
i. De 31 a 40 años	49	16.39%
j. De 41 a 50 años	38	12.71%
k. De 51 a 64 años	34	11.37%
l. De 65 años y mas	31	10.37%
Total	299	

35-4. Fuerza de Trabajo Edad(Masculino)

Rango de Edades	Total	%
d. De 7 a 12 años	13	4.80%
e. De 13 a 15 años	11	4.06%
f. De 16 a 18 años	29	10.70%
g. De 19 a 23 años	26	9.59%
h. De 24 a 30 años	37	13.65%
i. De 31 a 40 años	44	16.24%
j. De 41 a 50 años	40	14.76%
k. De 51 a 64 años	38	14.02%
l. De 65 años y mas	33	12.18%
Total	271	

35-5. Ver Anexo

35-6. Ver Anexo

35-7. Trabaja Actualmente

Respuesta	Total	%
No	267	46.84%
Si	303	53.16%

el Seguro #3-1

Total 570

35-1. Ultimo Año Cursado(Femenino)

Respuesta	Total	%
a. 0	44	14.72
b. 1	10	3.34%
c. 2	19	6.35%
d. 3	23	7.69%
e. 4	25	8.36%
f. 5	12	4.01%
g. 6	65	21.74
h. 7	7	2.34%
i. 8	7	2.34%
j. 9	24	8.03%
k. 10	7	2.34%
l. 11	8	2.68%
m. 12	39	13.04
n. 13	2	0.67%
o. 14	2	0.67%
q. 16	2	0.67%
s. 18	3	1.00%
Total	299	

35-2. Fuerza de Trabajo Sexo

Respuesta	Total	%
F	299	52.46%
M	271	47.54%
Total	570	

35-3. Fuerza de Trabajo Estado Civil

Estado Civil	Total	%
Casado	60	10.53%
Divorciado	3	0.53%
Soltero	284	49.82%
Union Libre	222	38.95%
Viudo	1	0.18%
Total	570	

35-4. Fuerza de Trabajo Edad

Rango de Edades	Total	%
d. De 7 a 12 años	31	5.44%
e. De 13 a 15 años	27	4.74%
f. De 16 a 18 años	50	8.77%
g. De 19 a 23 años	67	11.75%
h. De 24 a 30 años	88	15.44%
i. De 31 a 40 años	93	16.32%
j. De 41 a 50 años	78	13.68%
k. De 51 a 64 años	72	12.63%
l. De 65 años y mas	64	11.23%
Total	570	

h. De 24 a 30 años	37	13.65 %
i. De 31 a 40 años	44	16.24 %
j. De 41 a 50 años	40	14.76 %
k. De 51 a 64 años	38	14.02 %
l. De 65 años y mas	33	12.18 %
Total	271	

35-5. Ver Anexo

35-6. Ver Anexo

35-7. Trabaja Actualmente

Respuesta	Total	%
No	267	46.84
Si	303	53.16
Total	570	

El Jirón 4

F. Fuerza de Trabajo e Ingresos (Cont.)

35-8. Fuerza de Trabajo Ingresos Mensuales (Lps.) de Personas

Ingreso	Total	%
1. <1000	106	41.25%
b. >= 1000 y < 2000	57	22.18%
c. >= 2000 y < 4000	39	15.18%
d. >= 2000 y < 4000	13	5.06%
e. >= 2000 y < 4000	23	8.95%
f. >= 2000 y < 4000	19	7.39%
Total	257	

35-8. Fuerza de Trabajo Ingresos Mensuales (Lps.) Femenino

Ingreso	Total	%
1. <1000	18	32.14%
b. >= 1000 y < 2000	19	33.93%
c. >= 2000 y < 4000	10	17.86%
d. >= 2000 y < 4000	2	3.57%
e. >= 2000 y < 4000	3	5.36%
f. >= 2000 y < 4000	4	7.14%
Total	56	

35-8. Fuerza de Trabajo Ingresos Mensuales (Lps.) Masculino

Ingreso	Total	%
1. <1000	88	43.78%
b. >= 1000 y < 2000	38	18.91%
c. >= 2000 y < 4000	29	14.43%
d. >= 2000 y < 4000	11	5.47%
e. >= 2000 y < 4000	20	9.95%
f. >= 2000 y < 4000	15	7.46%
Total	201	

37. Recibe Remesas

Respuesta	Total	%
No	231	99.14%
Si	2	0.86%
Total	233	

38. Rango de Remesas

Respuesta	Total	%
0.01 - 1000.00	1	50.00%
2000.01 y mas	1	50.00%
Total	2	

39. Total Ingresos Mensuales Familiares(Personas)

Respuesta	Total	%
a: Menor a 1000.00	60	35.50%
b: 1001 - 2000	35	20.71%
c: 2001 - 4000	23	13.61%
d: 4001 - 8000	18	10.65%
e: 8001 - 12000	13	7.69%
f: 12001 - 20000	14	8.28%
g: 20001 - 30000	6	3.55%
Total	169	

40. Tiempo de Alimentos

Respuesta	Total	%
1 tiempo	3	1.29%
2 tiempos	25	10.73%
3 tiempos	137	58.80%
SR	68	29.18%

41-3. Trabaja Tierra Propia Sexo

Respuesta	Total	%
Masculino	109	
Femenino	3	
Total	112	

42-1. Tipo Tenencia de Tierra

Respuesta	Total	%
Alquilada	10	4.29%
No Tiene	112	48.07
Prestada	55	23.61
Propia Totalmente	56	24.03
Total	233	

42-2. Dominio Tipo Tenencia de Tierra

Respuesta	Total	%
No Aplica	178	76.39 %
Pleno	1	0.43 %
Util	54	23.18 %
Total	233	

43. Producen su Propio Alimento

Respuesta	Total	%
No	124	53.22
Si	109	46.78
Total	233	

el Silueta 4-1

g. 20001 - 30000	6	3.55%
Total	169	

Total 233

35.8. Fuerza de Trabajo Ingresos Mensuales (Lps.) Masculino

Ingreso	Total	%
1. <1000	88	43.78%
b. >= 1000 y < 2000	38	18.91%
c. >= 2000 y < 4000	29	14.43%
d. >= 2000 y < 4000	11	5.47%
e. >= 2000 y < 4000	20	9.95%
f. >= 2000 y < 4000	15	7.46%
Total	201	

40. Tiempo de Alimentos

Respuesta	Total	%
1 tiempo	3	1.29%
2 tiempos	25	10.73%
3 tiempos	137	58.80%
SR	68	29.18%
Total	233	

43. Producen su Propio Alimento

Respuesta	Total	%
No	124	53.22
Si	109	46.78
Total	233	

36. Familia que ha obtenido algun prestamo

Respuesta	Total	%
No	223	95.71%
Si	10	4.29%
Total	233	

41-1. Trabaja Tierra Propia

Respuesta	Total	%
No	132	56.65%
Si	101	43.35%
Total	233	

44. Producen alimento para autoconsumo

Respuesta	Total	%
No	150	64.38%
Si	83	35.62%
Total	233	

36-1. Sexo de quien ha obtenido prestamo

Masculino	Femenino
8	1

41-2. Miembros Trabajando Tierra

Total	Masculino	Femenino
109	3	112

45. Excedente de Alimentos para la Venta

Respuesta	Total	%
No	226	97.00%
Si	7	3.00%
Total	233	

5

07 EL PARAISO Nombre El Jicaró
 0702 Alauca Codigo Total Encuestas: 233
 Tipo Comunidad: Aldea

G. Participacion y Expectativas

Total Participacion en Organizaciones

46. Hombres 47. Mujeres

H. Servicios Publicos

1. Agua de pozo propio		
Respuesta	Total	%
No	233	100.00
<hr/>		
Total	233	

1-1. Dias que Recibe Agua de Pozo		
Respuesta	Total	%
0	233	100.00%
<hr/>		
Total	233	

2. Agua domiciliar de pozo		
Respuesta	Total	%
No	229	98.28
Si	4	1.72%
<hr/>		
Total	233	

2-1. Dias que recibe agua de pozo		
Respuesta	Total	%
0	229	98.28%
7	4	1.72%
<hr/>		
Total	233	

4. Agua Domiciliar por Acueducto		
Respuesta	Total	%
No	73	31.33
Si	160	68.67
<hr/>		
Total	233	

4-1. Dias a la semana que recibe agua domiciliar por acueducto		
Respuesta	Total	%
0	74	31.76%
7	159	68.24%
<hr/>		
Total	233	

5. Llave publica o Fuente		
Respuesta	Total	%
No	233	100.00
<hr/>		
Total	233	

5-1. Dias a la semana que recibe agua de llave publica o fuente		
Respuesta	Total	%
0	233	100.00%
<hr/>		
Total	233	

7. Servicio Sanitario		
Respuesta	Total	%
No	141	60.52
Si	92	39.48
<hr/>		
Total	233	

8. Letrina		
Respuesta	Total	%
No	208	89.27%
Si	25	10.73%
<hr/>		
Total	233	

9. Usa la letrina		
Respuesta	Total	%
No	204	87.55
Si	29	12.45
<hr/>		
Total	233	

10. Recoleccion de basura		
Respuesta	Total	%
No	231	99.14
Si	2	0.86%
<hr/>		
Total	233	

10-1. Dias a la semana que recibe recoleccion de basura		
Respuesta	Total	%
0	231	99.14
1	2	0.86%
<hr/>		
Total	233	

El Juan # 51

Respuesta	Total	%
0	229	98.28%
7	4	1.72%
Total 233		

3. Acarrea agua de rio o quebrada

Respuesta	Total	%
No	226	97.00%
S	7	3.00%
Total 233		

3-1. Dias a la semana que acarrea agua de rio o quebrada

Respuesta	Total	%
0	226	97.00%
7	7	3.00%
Total 233		

lavio publica o fuente

Respuesta	Total	%
0	233	100.00%
Total 233		

6. Reservoirio de Agua Lluvia

Respuesta	Total	%
No	233	100.0
Total 233		

6-1. Dias que recibe agua del

Respuesta	Total	%
0	233	100.0
Total 233		

recoleccion de basura

Respuesta	Total	%
0	231	99.14
1	2	0.86%
Total 233		

11. Aseo de calles

Respuesta	Total	%
No	233	100.00%
Total 233		

11. Dias a la semana que recibe aseo de calles

Respuesta	Total	%
0	233	100.00
Total 233		

07 EL PARAISO
0702 Alauca

Nombre El Jicaro
Codigo
Tipo Comunidad: Aldea

6
Total Encuestas: 233

12. Energia electrica domiciliar		
Respuesta	Total	%
No	79	33.91
Si	154	66.09
Total	233	

15. Alumbrado publico		
Respuesta	Total	%
No	105	45.06
Si	128	54.94
Total	233	

13. Telefono (Hondutel)		
Respuesta	Total	%
No	232	99.57
Si	1	0.43%
Total	233	

16. Mantenimiento de Calles		
Respuesta	Total	%
No	105	45.06
Si	128	54.94
Total	233	

14. Telefono (Celular)		
Respuesta	Total	%
No	115	49.36
Si	118	50.64
Total	233	

16-1. Dias a la semana que recibe mantenimiento de calles		
Respuesta	Total	%
0	232	99.57
1	1	0.43%
Total	233	

INDICADOR DE CHINAMPA

reporte(209).pdf

Fichero Editar Ver Ir a Ayuda

Anterior 1 de 6 Siguiente Ajustar al ancho de página #1

Indicadores de Línea Base

Departamento	Nombre	Chinampa
Código Municipio	Código	Total Escuelas: 54
Nombre de Municipio	Tipo Comunidad	Aldea
EL PARÍASO		
0702		
Azuza		
Temática y Objetivos	Indicador	Valor
Datos Generales sobre población	Población total	243.00
Datos Generales sobre población	Población femenina	113.00 46.50 %
Datos Generales sobre población	Población masculina	130.00 53.50 %
Datos Generales sobre población	Promedio de personas por vivienda	4.50
Datos Generales sobre población	Población menor de 5 años	
Datos Generales sobre población	Población ubicada en el rango de 5 a 12 años	
Datos Generales sobre población	Población ubicada en el rango de 13 a 18 años	28.00 11.52 %
Datos Generales sobre población	Población ubicada en el rango de 19 a 30 años	
Datos Generales sobre población	Población ubicada en el rango de 31 a 50 años	
Datos Generales sobre población	Población ubicada en el rango de 51 años y más	
Fuerza de Trabajo	Población en edad de Trabajar (PET)	196.00 80.66 %
Fuerza de Trabajo	Población Económicamente Activa (PEA)	93.00 47.45 %
Fuerza de Trabajo	Población Económicamente Inactiva (PEI)	103.00 52.55 %
Fuerza de Trabajo	Tasa de desempleo año pasado	
Meta 1	Total hogares con ingresos diario per cápita menor a \$ 1.00	34.00 62.96 %
Meta 1	Total hogares con ingresos diario per cápita de \$ 1.00 a 2.00	9.00 16.67 %
Meta 1	Total hogares con ingresos diario per cápita mayor a \$ 2.00	11.00 20.37 %
Meta 1	Tasa de pobreza según censo población y vivienda	
Meta 1	Tasa de pobreza extrema según censo 2001	
Meta 2	Total hogares que los ingresos les permita alimentarlos los 3 tiempos	50.00 92.59 %

Chinampa 2

Tasa de pobreza extrema según censo 2001

Meta 1	Total hogares que los ingresos les ajusta para alimentarse los 3 tiempos	50.00	92.59 %
Meta 2	Total hogares que los ingresos les ajusta para alimentarse los 2 tiempos	4.00	7.41 %
Meta 2	Total hogares que los ingresos les ajusta para alimentarse los 2 tiempos	0.00	0.00 %
Ingresos por remesas	# Hogares que reciben remesas	0.00	0.00 %
Ingresos por remesas	# Hogares que reciben remesas menos de Lps. 1000.00	0.00	0.00 %
Ingresos por remesas	# Hogares que reciben remesas de Lps. 1001.00 a 2000	0.00	0.00 %

Temática y Objetivos

Indicador	Valor	%	
Ingresos por remesas	# Hogares que reciben remesas de Lps. 2001.00 en adelante	0.00	
Familias Trabajan la tierra y producen	# hogares que trabajan por cuenta propia la tierra	51.00	94.44 %
Familias Trabajan la tierra y producen	# hogares trabajan tierra totalmente pagada	38.00	70.37 %
Familias Trabajan la tierra y producen	# hogares trabajan tierra propia pagando	0.00	0.00 %
Familias Trabajan la tierra y producen	# hogares trabajan en tierra alquilada y prestada	13.00	24.07 %
Familias Trabajan la tierra y producen	# hogares trabajan en tierra en litigio y comunal	0.00	0.00 %
Familias Trabajan la tierra y producen	# hogares que no tiene tierra	3.00	5.56 %
Familias Trabajan la tierra y producen	# hogares que producen alimento	51.00	100.00 %
Familias Trabajan la tierra y producen	# hogares que producen alimento para autoconsumo	50.00	98.04 %
Personas Trabajan la tierra por familia	# viviendas donde trabaja una persona por familia	25.00	51.02 %
Personas Trabajan la tierra por familia	# viviendas donde trabajan dos personas por familia	15.00	30.61 %
Personas Trabajan la tierra por familia	# viviendas donde trabajan tres personas por familia	5.00	10.20 %
Personas Trabajan la tierra por familia	# viviendas donde trabajan 4 o más personas por familia	4.00	8.16 %
Datos Generales sobre población	# de niñ@s en edad de estudiar	98.00	40.33 %
Datos Generales sobre población	# de niñ@s en edad escolar que actualmente estudian	61.00	62.24 %

Chinampa 3

Personas Trabajan la tierra por familia	# viviendas donde trabajan 4 o más personas por familia	4.00	8.16 %
Datos Generales sobre poblacion	# de niñ@s en edad de estudiar	98.00	40.33 %
Datos Generales sobre poblacion	# de niñ@s en edad escolar que actualmente estudian	61.00	62.24 %
Datos Generales sobre poblacion	niñ@s en edad escolar que actualmente no estudian	37.00	37.76 %
Datos Generales sobre poblacion	# de niñ@s en edad de estudiar del sexo femenino	0.00	0.00 %
Datos Generales sobre poblacion	# de niñ@s en edad de estudiar del sexo masculino	0.00	0.00 %
Datos Generales sobre poblacion	# de niñ@s que actualmente estudian del sexo masculino	0.00	0.00 %
Datos Generales sobre poblacion	# de niñ@s que actualmente estudian del sexo femenino	0.00	0.00 %
Meta 3	# de niñ@s en edad preescolar (de 5 a 6 años)	8.00	8.16 %
Meta 3	# de niñ@s que están estudiando preescolar	2.00	25.00 %
	# de niñ@s en edad de estudiar primaria (7 a 12 años)	33.00	33.67 %
	# de niñ@s que estudian primaria	29.00	87.88 %
	# de niñ@s en edad de estudiar plan básico (13 a 15 años)	16.00	16.33 %
	# de niñ@s que actualmente cursan plan básico	11.00	68.75 %
Estudios diversificados	# de niñ@s en edad de estudiar diversificado (16 a 18 años)	11.00	11.22 %
Estudios diversificados	# de niñ@s que actualmente cursan diversificado	2.00	18.18 %
Estudios diversificados	# de niñ@s en edad de estudiar universidad (19 a 23 años)	30.00	30.61 %

Temática y Objetivos	Indicador	Valor	%
Estudios diversificados	# jóvenes que actualmente estudian en la universidad	0.00	0.00 %
	Población que representa fuerza de trabajo emergente (13 a 18 años)	27.00	27.55 %
	Población fuerza de trabap emergente que actualmente estudia en la total niñ@s en edad preescolar (de 5 a 6 años)	13.00	13.27 %
	# de niñ@s que están estudiando preescolar	2.00	0.00 %
	# de niños que estudian preescolar	0.00	0.00 %

Chinampa 4

	total niñ@s en edad preescolar (de 5 a 6 años)	2.00	
	# de niñ@s que están estudiando preescolar	0.00	0.00 %
	# de niños que estudian preescolar	0.00	0.00 %
	Total niñ@s que estudian primaria	36.00	
	# de niños que estudian primaria	0.00	0.00 %
	# de niñas que estudian primaria	0.00	0.00 %
	Total niñ@s que estudian secundaria	23.00	
	# de niños que estudian secundaria	0.00	0.00 %
	# de niñas que estudian secundaria	0.00	0.00 %
	# de hombres en edad de trabajar <REVISAR !!!>		
	% de mujeres que trabajan remuneradamente (ocupación) <REVISAR !!!>		
	# de hombres de la fuerza de trabajo emergente que actualmente estudia		
	# de mujeres de la fuerza de trabajo emergente que actualmente estudia		
	Tasa de embarazos en adolescentes (PN) (___ mujeres de 13 a 21 años)		
	# de madres solteras; hogares	4.00	5.97 %
Meta 5	# de niñ@s menores o iguales a 4 años		
Meta 5	# de niñ@s muertos menores de 5 años en el 20___		
Meta 5	Tasa de mortalidad infantil en menores de 5 años		
Meta 5	Total de niñ@s / niñas nacidos en el 20___	23.00	
Meta 5	% de partos atendidos por enfermeras	0.00	0.00 %
Meta 5	% de partos atendidos por parteras	0.00	0.00 %
Meta 5	% de partos atendidos por médicos		
Meta 5	% de partos atendidos por ella sola		
Meta 5	% de partos atendidos por el marido		
Meta 5	% de partos atendidos por otra persona		

chinompa 5

Tematica y Objetivos	Indicador	Valor	%
Meta 5	Tasa de desnutrición menores de 5 años (censo base 2001)		
Meta 6	# de madres murieron antes, durante o postparto en el 20__	0.00	0.00 %
Meta 6	Tasa de mortalidad materna por mil partos atendidos		
	# no de personas se enfermaron de paludismo durante el 20__	0.00	0.00 %
	# no de personas se enfermaron de dengue clasico durante el 20__	0.00	0.00 %
	# no de personas se enfermaron de IRAS durante el 20__	0.00	0.00 %
	# no de personas se enfermaron de dengue hemorragico durante el 20__	0.00	0.00 %
	# no de personas se enfermaron de chagas durante el 20__	0.00	0.00 %
	# no de personas se enfermaron de tuberculosis durante el 20__	0.00	0.00 %
	# no de personas se enfermaron de alcoholismo durante el 20__	0.00	0.00 %
	# no de personas se enfermaron de cancer durante el 20__	2.00	7.69 %
	# no de personas se enfermaron de diarreas durante el 20__	3.00	11.54 %
	# no de personas se enfermaron de la piel durante el 20__	17.00	65.38 %
	# no de personas se enfermaron de otra categoria durante el 20__		
	# no niñ@os con discapacidad durante el 20__	17.00	31.48 %
	# viviendas con agua de pozo propio	4.00	7.41 %
	# viviendas con agua de acueducto	34.00	62.96 %
	# viviendas con agua de rio o quebrada	6.00	11.11 %
	# viviendas con servicio sanitario	24.00	44.44 %
	# viviendas con Letrinas	24.00	44.44 %
	# viviendas con Letrinas y las Utilizan	34.00	62.96 %
	# viviendas con Recoleccion de basura	11.00	20.37 %
	# viviendas con Aseo de Calles		

	# viviendas con Letrinas y las Utilizan	24.00	44.44 %
	# viviendas con Recoleccion de basura	34.00	62.96 %
	# viviendas con Aseo de Calles	11.00	20.37 %
	# viviendas con Energia Electrica Domciliar	1.00	1.85 %
Vivienda	# total de edificaciones en el municipio		
	# de edificaciones publicas y privadas		
	# de viviendas		
	# de viviendas desocupadas		
	# de viviendas ocupadas		

cantidad

Tematica y Objetivos	Indicador	Valor	%
	# Familias con vivienda propia y pagada	52.00	96.30 %
	# viviendas propias pagando	0.00	0.00 %
	# viviendas alquiladas	0.00	0.00 %
	# viviendas prestadas o cedidas	2.00	3.70 %
Condiciones de la vivienda	# viviendas buen estado	6.00	11.11 %
Condiciones de la vivienda	# viviendas condiciones regulares	32.00	59.26 %
Condiciones de la vivienda	# viviendas mal estado	16.00	29.63 %
Condiciones de la vivienda	# viviendas sin Rapello	37.00	68.52 %
Condiciones de la vivienda	# viviendas con piso de Tierra	3.00	5.56 %
Condiciones de la vivienda	# viviendas sin cielo falso	1.00	1.85 %
Condiciones de la vivienda	# viviendas techo mal estado	21.00	38.89 %
Condiciones de la vivienda	# viviendas con problemas estructurales	9.00	16.67 %
Condiciones de la vivienda	# viviendas sin ningun problema	3.00	5.56 %
Condiciones de la vivienda	# viviendas con una pieza	18.00	33.33 %

Anterior

Siguiente

5

de 6

Ajustar al ancho de página

chimonpa 7

Condiciones de la vivienda	# viviendas con problemas estructurales	9.00	16.67 %
Condiciones de la vivienda	# viviendas sin ningun problema	3.00	5.56 %
Condiciones de la vivienda	# viviendas con una pieza	18.00	33.33 %
Condiciones de la vivienda	# viviendas con dos piezas	24.00	44.44 %
Condiciones de la vivienda	# viviendas con tres piezas	10.00	18.52 %
Condiciones de la vivienda	# viviendas con cuatro piezas	10.00	18.52 %
Condiciones de la vivienda	# viviendas con cinco piezas	7.00	12.96 %
Condiciones de la vivienda	# viviendas con seis piezas	3.00	5.56 %
Viviendas con baños	# viviendas con cero baños	48.00	88.89 %
Viviendas con baños	# viviendas con un baño	6.00	11.11 %
Viviendas con baños	# viviendas con dos baños	0.00	0.00 %
Viviendas con baños	# viviendas con 3 baños o mas	0.00	0.00 %
# familias por vivienda	# viviendas con una familia	47.00	87.04 %
# familias por vivienda	# viviendas con dos familias	5.00	9.26 %
# familias por vivienda	# viviendas con tres familias	1.00	1.85 %
Consumo energetico para cocinar	# viviendas que utilizan electricidad para cocinar	0.00	0.00 %
Consumo energetico para cocinar	# viviendas que utilizan gas volatil para cocinar	0.00	0.00 %
Consumo energetico para cocinar	# viviendas que utilizan kerosen para cocinar	0.00	0.00 %

Tematica y Objetivos	Indicador	Valor	%
Consumo energetico para cocinar	# viviendas que utilizan leña para cocinar	52.00	96.30 %
Consumo energetico para cocinar	# viviendas que utilizan ecologon para cocinar	0.00	0.00 %
# de dormitorios	# viviendas que tienen una pieza como dormitorio	18.00	33.33 %
Condiciones de la vivienda	# viviendas que tienen dos piezas como dormitorio	24.00	44.44 %
Condiciones de la vivienda	# viviendas que tienen tres piezas como dormitorio	10.00	18.52 %

Chinampa 3

Tematica y Objetivos	Indicador	Valor	%
Consumo energetico para cocinar	# viviendas que utilizan leña para cocinar	52.00	96.30 %
Consumo energetico para cocinar	# viviendas que utilizan ecotegon para cocinar	0.00	0.00 %
# de dormitorios	# viviendas que tienen una pieza como dormitorio	18.00	33.33 %
Condiciones de la vivienda	# viviendas que tienen dos piezas como dormitorio	24.00	44.44 %
Condiciones de la vivienda	# viviendas que tienen tres piezas como dormitorio	10.00	18.52 %
Condiciones de la vivienda	# viviendas que tienen cuatro piezas como dormitorio	2.00	3.70 %
Participacion	# de hogares donde los hombres participan en organizaciones/mayores	7.00	12.96 %
Participacion	# de hogares donde las mujeres participan en organizaciones (mayores 18	3.00	5.56 %
Participacion	# de hogares donde participa solo un hombre	6.00	11.11 %
Participacion	# de hogares donde participan dos o mas hombres	1.00	1.85 %
Participacion	# de hogares donde participa una sola mujer	3.00	5.56 %
Participacion	# de hogares donde participan dos mujeres	0.00	0.00 %
Participacion	# de hogares donde participan tres o mas mujeres	0.00	0.00 %

INDICADORES TUNAS

Indicadores de Linea Base		Nombre	Código	Tipo Comunidad	Adm	Total Encuestas
Departamento	EL PARAIISO	Las Tunas				19
Código Municipio	0702					
Nombre del Municipio	Aitaca					
Temática y Objetivos						
Datos Generales sobre poblacion	Población total					79.00
Datos Generales sobre poblacion	Población femenina					36.00
Datos Generales sobre poblacion	Población masculina					43.00
Datos Generales sobre poblacion	Promedio de personas por vivienda					4.16
Datos Generales sobre poblacion	Población menor de 5 años					
Datos Generales sobre poblacion	Población ubicada en el rango de 5 a 12 años					
Datos Generales sobre poblacion	Población ubicada en el rango de 13 a 18 años					11.00
Datos Generales sobre poblacion	Población ubicada en el rango de 19 a 30 años					13.92 %
Datos Generales sobre poblacion	Población ubicada en el rango de 31 a 50 años					
Datos Generales sobre poblacion	Población ubicada en el rango de 51 años y más					
Fuerza de Trabajo	Poblacion en edad de Trabajar (PET)					58.00
Fuerza de Trabajo	Poblacion Economicamente Activa (PEA)					19.00
Fuerza de Trabajo	Poblacion Economicamente Inactiva(PEI)					39.00
Fuerza de Trabajo	Tasa de desempleo año pasado					67.24 %
Meta 1	Total hogares con ingresos diario per cápita menor a \$ 1.00					16.00
Meta 1	Total hogares con ingresos diario per cápita de \$ 1.00 a 2.00					1.00
Meta 1	Total hogares con ingresos diario per cápita mayor a \$ 2.00					2.00
Meta 1	Tasa de pobreza segun censo poblacion y vivienda					10.53 %
Meta 1	Tasa de pobriza extrema segun censo 2001					
Meta 2	Total hogares que los ingresos los ajusta para alimentarse los 3 tiempos					15.00
Meta 2	Total hogares que los ingresos los ajusta para alimentarse los 2 tiempos					2.00
						79.95 %
						10.53 %

Las Tunas 2

Meta 2	Total hogares que los ingresos les ajusta para alimentarse los 2 tiempos	0,00	0,00 %
Ingresos por remesas	# Hogares que reciben remesas	3,00	15,79 %
Ingresos por remesas	# Hogares que reciben remesas menos de Lps. 1000,00	0,00	0,00 %
Ingresos por remesas	# Hogares que reciben remesas de Lps. 1001,00 a 2000	1,00	33,33 %

Temática y Objetivos	Indicador	Valor	%
Ingresos por remesas	# Hogares que reciben remesas de Lps. 2001,00 en adelante	0,00	0,00 %
Familias Trabajan la tierra y producen	# hogares que trabajan por cuenta propia la tierra	7,00	36,84 %
Familias Trabajan la tierra y producen	# hogares trabajan tierra totalmente pagada	5,00	26,32 %
Familias Trabajan la tierra y producen	# hogares trabajan tierra propia pagando	0,00	0,00 %
Familias Trabajan la tierra y producen	# hogares trabajan en tierra alquilada y prestada	4,00	21,05 %
Familias Trabajan la tierra y producen	# hogares trabajan en tierra en litigio y comunal	0,00	0,00 %
Familias Trabajan la tierra y producen	# hogares que no tiene tierra	10,00	52,63 %
Familias Trabajan la tierra y producen	# hogares que producen alimento	8,00	114,29 %
Familias Trabajan la tierra y producen	# hogares que producen alimento para autoconsumo	7,00	87,50 %
Personas Trabajan la tierra por familia	# viviendas donde trabaja una persona por familia	8,00	61,54 %
Personas Trabajan la tierra por familia	# viviendas donde trabajan dos persona por familia	4,00	30,77 %
Personas Trabajan la tierra por familia	# viviendas donde trabajan tres personas por familia	1,00	7,69 %
Personas Trabajan la tierra por familia	# viviendas donde trabajan 4 o más personas por familia	0,00	0,00 %
Datos Generales sobre poblacion	# de niños en edad de estudiar	34,00	43,04 %
Datos Generales sobre poblacion	# de niños en edad escolar que actualmente estudian	21,00	61,76 %
Datos Generales sobre poblacion	niños en edad escolar que actualmente no estudian	13,00	38,24 %
Datos Generales sobre poblacion	# de niños en edad de estudiar del sexo femenino	0,00	0,00 %

Las Tunas 3

Datos Generales sobre poblacion	niñ@s en edad escolar que actualmente no estudian	13.00	38.24 %
Datos Generales sobre poblacion	# de niñ@s en edad de estudiar del sexo femenino	0.00	0.00 %
Datos Generales sobre poblacion	# de niñ@s en edad de estudiar del sexo masculino	0.00	0.00 %
Datos Generales sobre poblacion	# de niñ@s que actualmente estudian del sexo masculino	0.00	0.00 %
Datos Generales sobre poblacion	# de niñ@s que actualmente estudian del sexo femenino	0.00	0.00 %
Meta 3	# de niñ@s en edad preescolar (de 5 a 6 años)	4.00	11.76 %
Meta 3	# de niñ@s que están estudiando preescolar	0.00	0.00 %
	# de niñ@s en edad de estudiar primaria (7 a 12 años)	9.00	26.47 %
	# de niñ@s que estudian primaria	8.00	88.89 %
	# de niñ@s en edad de estudiar plan básico (13 a 15 años)	4.00	11.76 %
	# de niñ@s que actualmente cursan plan básico	2.00	50.00 %
Estudios diversificados	# de niñ@s en edad de estudiar diversificado (16 a 18 años)	7.00	20.59 %
Estudios diversificados	# de niñ@s que actualmente cursan diversificado	1.00	14.29 %
Estudios diversificados	# de niñ@s en edad de estudiar universidad (19 a 23 años)	10.00	29.41 %

Temática y Objetivos	Indicador	Valor	%
Estudios diversificados	# jóvenes que actualmente estudian en la universidad	0.00	0.00 %
	Población que representa fuerza de trabajo emergente (13 a 18 años)	11.00	32.35 %
	Población fuerza de trabajo emergente que actualmente estudia en la	3.00	8.32 %
	total niñ@s en edad preescolar (de 5 a 6 años)	0.00	0.00 %
	# de niñ@s que están estudiando preescolar	0.00	0.00 %
	# de niños que estudian preescolar	0.00	0.00 %
	Total niñ@s que estudian primaria	13.00	
	# de niños que estudian primaria	0.00	0.00 %

Los Tunas 4

Estudios diversificados	# de niñas que estudian primaria	0.00	0.00 %
Estudios diversificados	Total niñ@s que estudian secundaria	8.00	
Estudios diversificados	# de niños que estudian secundaria	0.00	0.00 %
Estudios diversificados	# de niñas que estudian secundaria	0.00	0.00 %
	# de hombres en edad de trabajar <REVISAR !!>		
	# de mujeres en edad de trabajar <REVISAR !!>		
	% de mujeres que trabajan remuneradamente (ocupación) <REVISAR !!>		
	# de hombres de la fuerza de trabajo emergente que actualmente estudia		
	# de mujeres de la fuerza de trabajo emergente que actualmente estudia		
	Tasa de embarazos en adolescentes (PN) (mujeres de 13 a 21 años)		
Meta 5	# de madres solteras/ hogares	3.00	11.54 %
Meta 5	# de niñ@s menores o iguales a 4 años		
Meta 5	# de niñ@s muertos menores de 5 años en el 20__		
Meta 5	Tasa de mortalidad infantil en menores de 5 años		
Meta 5	Total de niñ@s / niñas nacidos en el 20__	8.00	
Meta 5	% de partos atendidos por enfermeras	0.00	0.00 %
Meta 5	% de partos atendidos por parteras	0.00	0.00 %
Meta 5	% de partos atendidos por médicos		
Meta 5	% de partos atendidos por ella sola		
Meta 5	% de partos atendidos por el marido		
Meta 5	% de partos atendidos por otra persona		

Temática y Objetivos	Indicador	Valor	%
Meta 5	Tasa de desnutrición menores de 5 años (censo base 2001)		
Meta 6	# de madres murieron antes, durante o posparto en el 20__	0.00	0.00 %

Los Tunas 5

Meta 6		Tasa de mortalidad materna por mil partos atendidos	
# no de personas se enfermaron de paludismo durante el 20__	1.00	10.00 %	
# no de personas se enfermaron de dengue clasico durante el 20__	0.00	0.00 %	
# no de personas se enfermaron de IRAS durante el 20__			
# no de personas se enfermaron de dengue hemorragico durante el 20__	0.00	0.00 %	
# no de personas se enfermaron de chagas durante el 20__	0.00	0.00 %	
# no de personas se enfermaron de tuberculosis durante el 20__			
# no de personas se enfermaron de alcoholismo durante el 20__	0.00	0.00 %	
# no de personas se enfermaron de cancer durante el 20__			
# no de personas se enfermaron de diarreas durante el 20__	0.00	0.00 %	
# no de personas se enfermaron de la piel durante el 20__	0.00	0.00 %	
# no de personas se enfermaron de otra categoria durante el 20__	6.00	60.00 %	
# no niños con discapacidad durante el 20__			
# viviendas con agua de pozo propio	0.00	0.00 %	
# viviendas con agua de acueducto	0.00	0.00 %	
# viviendas con agua de rio o quebrada	9.00	47.37 %	
# viviendas con servicio sanitario	1.00	5.26 %	
# viviendas con Letrinas	6.00	31.58 %	
# viviendas con Letrinas y las Utilizan	6.00	31.58 %	
# viviendas con Recoleccion de basura	15.00	78.95 %	
# viviendas con Aseo de Calles	2.00	10.53 %	
# viviendas con Energia Electrica Domiciliar	0.00	0.00 %	
# total de edificaciones en el municipio			
# de edificaciones publicas y privadas			
# de viviendas			
# de viviendas desocupadas			

Las Tunas G

Tematica y Objetivos	Indicador	Valor	%
	# familias con vivienda propia y pagada	16.00	84.21 %
	# viviendas propias pagando	0.00	0.00 %
	# viviendas alquiladas	0.00	0.00 %
	# viviendas prestadas o cedidas	3.00	15.79 %
	# viviendas buen estado	0.00	0.00 %
Condiciones de la vivienda	# viviendas condiciones regulares	3.00	15.79 %
Condiciones de la vivienda	# viviendas mal estado	16.00	84.21 %
Condiciones de la vivienda	# viviendas sin Repello	18.00	94.74 %
Condiciones de la vivienda	# viviendas con piso de tierra	0.00	0.00 %
Condiciones de la vivienda	# viviendas sin cielo falso	18.00	94.74 %
Condiciones de la vivienda	# viviendas techo mal estado	13.00	68.42 %
Condiciones de la vivienda	# viviendas con problemas estructurales	8.00	42.11 %
Condiciones de la vivienda	# viviendas sin ningun problema	0.00	0.00 %
Condiciones de la vivienda	# viviendas con una pieza	12.00	63.16 %
Condiciones de la vivienda	# viviendas con dos piezas	5.00	26.32 %
Condiciones de la vivienda	# viviendas con tres piezas	2.00	10.53 %
Condiciones de la vivienda	# viviendas con cuatro piezas	3.00	15.79 %
Condiciones de la vivienda	# viviendas con cinco piezas	1.00	5.26 %
Condiciones de la vivienda	# viviendas con seis piezas	2.00	10.53 %
Viviendas con baños	# viviendas con cero baños	17.00	89.47 %
Viviendas con baños	# viviendas con un baño	2.00	10.53 %
Viviendas con baños	# viviendas con dos banos	0.00	0.00 %
Viviendas con baños	# viviendas 3 baños o mas	0.00	0.00 %
# familias por vivienda	# viviendas con una familia	16.00	84.21 %

Las Tunas 7

Viviendas con baños	# viviendas 3 baños o mas	0.00	0.00 %
# familias por vivienda	# viviendas con una familia	16.00	84.21 %
# familias por vivienda	# viviendas con dos familias	2.00	10.53 %
# familias por vivienda	# viviendas con tres familias	1.00	5.26 %
Consumo energetico para cocinar	# viviendas que utilizan electricidad para cocinar	0.00	0.00 %
Consumo energetico para cocinar	# viviendas que utilizan gas volatili para cocinar	0.00	0.00 %
Consumo energetico para cocinar	# viviendas que utilizan kerosen para cocinar	0.00	0.00 %

Tematica y Objetivos	Indicador	Valor	%
Consumo energetico para cocinar	# viviendas que utilizan leña para cocinar	19.00	100.00 %
Consumo energetico para cocinar	# viviendas que utilizan ecologon para cocinar	0.00	0.00 %
# de dormitorios	# viviendas que tienen una pieza como dormitorio	12.00	63.16 %
Condiciones de la vivienda	# viviendas que tienen dos piezas como dormitorio	5.00	26.32 %
Condiciones de la vivienda	# viviendas que tienen tres piezas como dormitorio	2.00	10.53 %
Condiciones de la vivienda	# viviendas que tienen cuatro piezas como dormitorio	0.00	0.00 %
Participacion	# de hogares donde los hombres participan en organizaciones(mayores	2.00	10.53 %
Participacion	# de hogares donde las mujeres participan en organizaciones(mayores 18	1.00	5.26 %
Participacion	# de hogares donde participa solo un hombre	2.00	10.53 %
Participacion	# de hogares donde participan dos o mas hombres	0.00	0.00 %
Participacion	# de hogares donde participa una sola mujer	1.00	5.26 %
Participacion	# de hogares donde participan dos mujeres	0.00	0.00 %
Participacion	# de hogares donde participan tres o mas mujeres	0.00	0.00 %

Indicadores de Linea Base		Valor	%
Tematica y Objetivos			
Datos Generales sobre poblacion	Población total	239.00	
Datos Generales sobre poblacion	Población femenina	111.00	46.44 %
Datos Generales sobre poblacion	Población masculina	128.00	53.56 %
Datos Generales sobre poblacion	Promedio de personas por vivienda	5.43	
Datos Generales sobre poblacion	Población menor de 5 años		
Datos Generales sobre poblacion	Población ubicada en el rango de 5 a 12 años		
Datos Generales sobre poblacion	Población ubicada en el rango de 13 a 18 años	39.00	16.32 %
Datos Generales sobre poblacion	Población ubicada en el rango de 19 a 30 años		
Datos Generales sobre poblacion	Población ubicada en el rango de 31 a 50 años		
Datos Generales sobre poblacion	Población ubicada en el rango de 51 años y más		
Fuerza de Trabajo	Población en edad de Trabajar (PET)	179.00	74.90 %
Fuerza de Trabajo	Población Económicamente Activa (PEA)	73.00	40.78 %
Fuerza de Trabajo	Población Económicamente Inactiva(PEI)	106.00	59.22 %
Fuerza de Trabajo	Tasa de desempleo año pasado		
Meta 1	Total hogares con ingresos diario per cápita menor a \$ 1.00	35.00	79.55 %
Meta 1	Total hogares con ingresos diario per cápita de \$ 1.00 a 2.00	6.00	13.64 %
Meta 1	Total hogares con ingresos diario per cápita mayor a \$ 2.00	3.00	6.82 %
Meta 1	Tasa de pobreza según censo población y vivienda		
Meta 1	Tasa de pobreza extrema según censo 2001		
Meta 2	Total hogares que los ingresos les ajusta para alimentarse los 3 tiempos	38.00	86.36 %
Meta 2	Total hogares que los ingresos les ajusta para alimentarse los 2 tiempos	6.00	13.64 %

INDICADORES MOMOTOMBO

Momentombo # 2

Tasa de pobreza extrema segun censo 2001

Meta 1			
Meta 2	Total hogares que los ingresos les ajusta para alimentarse los 3 tiempos	38.00	86.36 %
Meta 2	Total hogares que los ingresos les ajusta para alimentarse los 2 tiempos	6.00	13.64 %
Meta 2	Total hogares que los ingresos les ajusta para alimentarse los 2 tiempos	0.00	0.00 %
	# Hogares que reciben remesas	0.00	0.00 %
Ingresos por remesas	# Hogares que reciben remesas menos de Lps. 1000.00	0.00	
Ingresos por remesas	# Hogares que reciben remesas de Lps. 1001.00 a 2000	0.00	

Tematica y Objetivos

Indicador

Valor

%

Ingresos por remesas	# Hogares que reciben remesas de Lps. 2001.00 en adelante	0.00	
Familias Trabajan la tierra y producen	# hogares que trabajan por cuenta propia la tierra	39.00	88.64 %
Familias Trabajan la tierra y producen	# hogares trabajan tierra totalmente pagada	14.00	31.82 %
Familias Trabajan la tierra y producen	# hogares trabajan tierra propia pagando	0.00	0.00 %
Familias Trabajan la tierra y producen	# hogares trabajan en tierra alquilada y prestada	27.00	61.36 %
Familias Trabajan la tierra y producen	# hogares trabajan en tierra en litigio y comunal	0.00	0.00 %
Familias Trabajan la tierra y producen	# hogares que no tiene tierra	3.00	6.82 %
Familias Trabajan la tierra y producen	# hogares que producen alimento	41.00	105.13 %
Familias Trabajan la tierra y producen	# hogares que producen alimento para autoconsumo	33.00	80.49 %
Personas Trabajan la tierra por familia	# viviendas donde trabaja una persona por familia	24.00	55.81 %
Personas Trabajan la tierra por familia	# viviendas donde trabajan dos persona por familia	12.00	27.91 %
Personas Trabajan la tierra por familia	# viviendas donde trabajan tres personas por familia	5.00	11.63 %
Personas Trabajan la tierra por familia	# viviendas donde trabajan 4 o más personas por familia	2.00	4.65 %
Datos Generales sobre poblacion	# de niños en edad de estudiar	99.00	41.42 %
Datos Generales sobre poblacion	# de niños en edad escolar que actualmente estudian	58.00	58.59 %

Momofombo # 3

Familias Trabajan la tierra y producen	# hogares trabajan en tierra alquilada y prestada	27.00	61.36 %
Familias Trabajan la tierra y producen	# hogares trabajan en tierra en litigio y comunal	0.00	0.00 %
Familias Trabajan la tierra y producen	# hogares que no tiene tierra	3.00	6.82 %
Familias Trabajan la tierra y producen	# hogares que producen alimento	41.00	105.13 %
Familias Trabajan la tierra y producen	# hogares que producen alimento para autoconsumo	33.00	80.49 %
Personas Trabajan la tierra por familia	# viviendas donde trabaja una persona por familia	24.00	55.81 %
Personas Trabajan la tierra por familia	# viviendas donde trabajan dos persona por familia	12.00	27.91 %
Personas Trabajan la tierra por familia	# viviendas donde trabajan tres personas por familia	5.00	11.63 %
Personas Trabajan la tierra por familia	# viviendas donde trabajan 4 o más personas por familia	2.00	4.65 %
Datos Generales sobre poblacion	# de niñ@s en edad de estudiar	99.00	41.42 %
Datos Generales sobre poblacion	# de niñ@s en edad escolar que actualmente estudian	58.00	58.59 %
Datos Generales sobre poblacion	niñ@s en edad escolar que actualmente no estudian	41.00	41.41 %
Datos Generales sobre poblacion	# de niñ@s en edad de estudiar del sexo femenino	0.00	0.00 %
Datos Generales sobre poblacion	# de niñ@s en edad de estudiar del sexo masculino	0.00	0.00 %
Datos Generales sobre poblacion	# de niñ@s que actualmente estudian del sexo femenino	0.00	0.00 %
Datos Generales sobre poblacion	# de niñ@s en edad preescolar (de 5 a 6 años)	11.00	11.11 %
Meta 3	# de niñ@s que están estudiando preescolar	2.00	18.18 %
Meta 3	# de niñ@s en edad de estudiar primaria (7 a 12 años)	34.00	34.34 %
	# de niñ@s que estudian primaria	21.00	61.76 %
	# de niñ@s en edad de estudiar plan básico (13 a 15 años)	13.00	13.13 %
	# de niñ@s que actualmente cursan plan básico	8.00	61.54 %
Estudios diversificados	# de niñ@s en edad de estudiar diversificado (16 a 18 años)	21.00	21.21 %
Estudios diversificados	# de niñ@s que actualmente cursan diversificado	3.00	14.29 %
Estudios diversificados	# de niñ@s en edad de estudiar universidad (19 a 23 años)	20.00	20.20 %

Momotombo # 4

Tematica y Objetivos	Indicador	Valor	%
Estudios diversificados	# jóvenes que actualmente estudian en la universidad	0.00	0.00 %
	Población que representa fuerza de trabajo emergente (13 a 18 años)	34.00	34.34 %
	Población fuerza de trabajo emergente que actualmente estudia en la	11.00	11.11 %
	total niñ@s en edad preescolar (de 5 a 6 años)	2.00	
	# de niñ@s que están estudiando preescolar	0.00	0.00 %
	# de niños que estudian preescolar	0.00	0.00 %
	Total niñ@s que estudian primaria	31.00	
	# de niños que estudian primaria	0.00	0.00 %
	# de niñas que estudian primaria	0.00	0.00 %
Estudios diversificados	Total niñ@s que estudian secundaria	25.00	
Estudios diversificados	# de niños que estudian secundaria	0.00	0.00 %
Estudios diversificados	# de niñas que estudian secundaria	0.00	0.00 %
Estudios diversificados	# de hombres en edad de trabajar <REVISAR !!>		
	# de mujeres en edad de trabajar <REVISAR !!>		
	% de mujeres que trabajan remuneradamente (ocupación) <REVISAR !!>		
	# de hombres de la fuerza de trabajo emergente que actualmente estudia		
	# de mujeres de la fuerza de trabajo emergente que actualmente estudia		
	Tasa de embarazos en adolescentes (PN) (___ mujeres de 13 a 21 años)		
Meta 5	# de madres solteras/ hogares	10.00	15.87 %
Meta 5	# de niñ@s menores o iguales a 4 años		
Meta 5	# de niñ@s muertos menores de 5 años en el 20___		
Meta 5	Tasa de mortalidad infantil en menores de 5 años	25.00	
Meta 5	Total de niñ@s / niñas nacidos en el 20___		
Meta 5	% de partos atendidos por enfermeras	0.00	0.00 %

Nonfomblo # 5

Meta	Indicador	Valor	%
Meta 5	Tasa de desnutrición menores de 5 años (censo base 2001)	0.00	0.00 %
Meta 5	# de madres murieron antes, durante o postparto en el 20__	0.00	0.00 %
Meta 5	Tasa de mortalidad materna por mil partos atendidos	1.00	3.45 %
Meta 5	# no de personas se enfermaron de paludismo durante el 20__	0.00	0.00 %
Meta 5	# no de personas se enfermaron de dengue clasico durante el 20__	1.00	3.45 %
Meta 5	# no de personas se enfermaron de IRAS durante el 20__	0.00	0.00 %
Meta 5	# no de personas se enfermaron de dengue hemorragico durante el 20__	0.00	0.00 %
Meta 5	# no de personas se enfermaron de chagas durante el 20__	0.00	0.00 %
Meta 5	# no de personas se enfermaron de tuberculosis durante el 20__	1.00	3.45 %
Meta 5	# no de personas se enfermaron de alcoholismo durante el 20__	1.00	3.45 %
Meta 5	# no de personas se enfermaron de cancer durante el 20__	1.00	3.45 %
Meta 5	# no de personas se enfermaron de diarreas durante el 20__	6.00	20.69 %
Meta 5	# no de personas se enfermaron de la piel durante el 20__	10.00	34.48 %
Meta 5	# no de personas se enfermaron de otra categoria durante el 20__		
Meta 5	# no niñ@s con discapacidad durante el 20__		

Tematica y Objeivos	Indicador	Valor	%
Meta 5	Tasa de desnutrición menores de 5 años (censo base 2001)	0.00	0.00 %
Meta 6	# de madres murieron antes, durante o postparto en el 20__	0.00	0.00 %
Meta 6	Tasa de mortalidad materna por mil partos atendidos	1.00	3.45 %
Meta 6	# no de personas se enfermaron de paludismo durante el 20__	0.00	0.00 %
Meta 6	# no de personas se enfermaron de dengue clasico durante el 20__	1.00	3.45 %
Meta 6	# no de personas se enfermaron de IRAS durante el 20__	0.00	0.00 %
Meta 6	# no de personas se enfermaron de dengue hemorragico durante el 20__	0.00	0.00 %
Meta 6	# no de personas se enfermaron de chagas durante el 20__	0.00	0.00 %
Meta 6	# no de personas se enfermaron de tuberculosis durante el 20__	1.00	3.45 %
Meta 6	# no de personas se enfermaron de alcoholismo durante el 20__	1.00	3.45 %
Meta 6	# no de personas se enfermaron de cancer durante el 20__	1.00	3.45 %
Meta 6	# no de personas se enfermaron de diarreas durante el 20__	6.00	20.69 %
Meta 6	# no de personas se enfermaron de la piel durante el 20__	10.00	34.48 %
Meta 6	# no de personas se enfermaron de otra categoria durante el 20__		
Meta 6	# no niñ@s con discapacidad durante el 20__		

Momofombo # 6

Tematica y Objetivos	Indicador	Valor	%
	# Familias con vivienda propia y pagada	42.00	95.45 %
	# viviendas propias pagando	0.00	0.00 %
	# viviendas alquiladas	1.00	2.27 %
	# viviendas prestadas o cedidas	0.00	0.00 %
	# viviendas buen estado	7.00	15.91 %
Condiciones de la vivienda	# viviendas condiciones regulares	29.00	65.91 %
Condiciones de la vivienda	# viviendas mal estado	7.00	15.91 %
Condiciones de la vivienda	# viviendas sin Repello	23.00	52.27 %
Condiciones de la vivienda	# viviendas con piso de tierra	4.00	9.09 %
Condiciones de la vivienda	# viviendas sin cielo falso	4.00	9.09 %
Condiciones de la vivienda	# viviendas techo mal estado	13.00	29.55 %
Condiciones de la vivienda	# viviendas con problemas estructurales	7.00	15.91 %
Condiciones de la vivienda	# viviendas sin ningun problema	4.00	9.09 %
Condiciones de la vivienda	# viviendas con una pieza	11.00	25.00 %
Condiciones de la vivienda	# viviendas con dos piezas	23.00	52.27 %
Condiciones de la vivienda	# viviendas con tres piezas	6.00	13.64 %
Condiciones de la vivienda	# viviendas con cuatro piezas	11.00	25.00 %
Condiciones de la vivienda	# viviendas con cinco piezas	8.00	18.18 %
Condiciones de la vivienda	# viviendas con seis piezas	3.00	6.82 %
Viviendas con baños	# viviendas con cero baños	20.00	45.45 %
Viviendas con baños	# viviendas con un baño	22.00	50.00 %
Viviendas con baños	# viviendas con dos banos	1.00	2.27 %
Viviendas con baños	# viviendas 3 baños o mas	1.00	2.27 %
# Familias por vivienda	# viviendas con una familia	33.00	75.00 %

Nomotombo # 7

Viviendas con baños	# viviendas 3 baños o mas	1.00	2.27 %
# familias por vivienda	# viviendas con una familia	33.00	75.00 %
# familias por vivienda	# viviendas con dos familias	7.00	15.91 %
# familias por vivienda	# viviendas con tres familias	2.00	4.55 %
Consumo energetico para cocinar	# viviendas que utilizan electricidad para cocinar	0.00	0.00 %
Consumo energetico para cocinar	# viviendas que utilizan gas volatl para cocinar	0.00	0.00 %
Consumo energetico para cocinar	# viviendas que utilizan kerosen para cocinar	0.00	0.00 %

Tematica y Objetivos	Indicador	Valor	%
Consumo energetico para cocinar	# viviendas que utilizan leña para cocinar	40.00	90.91 %
Consumo energetico para cocinar	# viviendas que utilizan ecotogon para cocinar	0.00	0.00 %
# de dormitorios	# viviendas que tienen una pieza como dormitorio	11.00	25.00 %
Condiciones de la vivienda	# viviendas que tienen dos piezas como dormitorio	23.00	52.27 %
Condiciones de la vivienda	# viviendas que tienen tres piezas como dormitorio	6.00	13.64 %
Condiciones de la vivienda	# viviendas que tienen cuatro piezas como dormitorio	3.00	6.82 %
Participacion	# de hogares donde los hombres participan en organizaciones(mayores	1.00	2.27 %
Participacion	# de hogares donde las mujeres participan en organizaciones(mayores 18	2.00	4.55 %
Participacion	# de hogares donde participa solo un hombre	1.00	2.27 %
Participacion	# de hogares donde participan dos o mas hombres	0.00	0.00 %
Participacion	# de hogares donde participa una sola mujer	2.00	4.55 %
Participacion	# de hogares donde participan dos mujeres	0.00	0.00 %
Participacion	# de hogares donde participan tres o mas mujeres	0.00	0.00 %

Mombombo # 8

# no de personas se enfermaron de IRAS durante el 20__	0.00	0.00 %
# no de personas se enfermaron de dengue hemorragico durante el 20__	0.00	0.00 %
# no de personas se enfermaron de chagas durante el 20__	0.00	0.00 %
# no de personas se enfermaron de tuberculosis durante el 20__	1.00	3.45 %
# no de personas se enfermaron de alcoholismo durante el 20__	1.00	3.45 %
# no de personas se enfermaron de cancer durante el 20__	6.00	20.69 %
# no de personas se enfermaron de diarreas durante el 20__	10.00	34.48 %
# no de personas se enfermaron de la piel durante el 20__	0.00	0.00 %
# no de personas se enfermaron de otra categoria durante el 20__	0.00	0.00 %
# no niñ@s con discapacidad durante el 20__	31.00	70.45 %
# viviendas con agua de pozo propio	2.00	4.55 %
# viviendas con agua de acueducto	33.00	75.00 %
# viviendas con agua de rio o quebrada	10.00	22.73 %
# viviendas con servicio sanitario	8.00	18.18 %
# viviendas con Letrinas	27.00	61.36 %
# viviendas con Letrinas y las Utilizan	18.00	40.91 %
# viviendas con Recoleccion de basura	37.00	84.09 %
# viviendas con Aseo de Calles		
# viviendas con Energia Electrica Domiciliar		
# total de edificaciones en el municipio		
# de edificaciones publicas y privadas		
# de viviendas		
# de viviendas desocupadas		
# de viviendas ocupadas		

***CROQUIS Y LISTADOS DE JEFES DE
FAMILIA DE LAS COMUNIDADES DEL
MUNICIPIO DE ALAUCA,
DEPARTAMENTO EL PARAISO***



LISTADO DE JEFES DE FAMILIA

MUNICIPIO: ALAUCA

COMUNIDAD: **SAN ANTONIO**

No. Vivienda	Nombre Jefe de Familia
01	Felipe Castellanos
02	Joel Suarez
03	Edwin Castellanos
04	Rene Mendoza
05	Centro Comunal
06	Rodolfo Suarez
07	Mariano Mendoza
08	Gladis Selinas Aviles
09	Samuel Morazan
10	Olman Duarte
11	Miguel Angel Duarte
12	Miguel Angel Duarte
13	Joselino Suarez
14	Osiris Orlando Funez
15	Teofilo Castellanos
16	Rodolfo Funez
17	Edmundo Ferrufino
18	Edar Quintero
19	Edgar Quintero
20	Luis Carcamo
21	Casa pastoral
22	Cristian Umaña
23	Concecion Lagos
24	Marel Castellanos
25	Eva Amalia Hernandez
26	Maria Luisa Suarez
27	David Suarez
28	Digan Azucena Canales
29	Pascual Lagos
30	Rut Castellanos

31	Teresa Suarez
32	Erika Suarez
33	Francisco Suarez
34	Francisca Suarez
35	Henry Mejia
36	Modesto Bautista
37	Nahun Suarez
38	Otoniel Suarez
39	Walter Quintero
40	Juana Paula
41	Jose Luis Gonzalez
42	Urias Eliu Quintero
43	Simona Mejia
44	Veronica Gonzalez
45	Julia Gonzalez
46	Kinder
47	Linzer Ivania Suarez
48	Olga Emerita Gonzalez
49	Manuel Ramos
50	Irma Bustamante
51	Iglesia
52	Rene Mejia
53	Lucy Danelia Duarte
54	Felis Mejia
55	Aquilino Suarez
56	Saida Suarez
57	Valentin Mendoza
58	Josue Funez
59	Abrahan Bautista
60	Alba Maritza Suarez
61	Luisa Suarez
62	Iglesia
63	Alexis Gonzalez
64	Dunia Mendoza
65	Alis Lagos
66	Esperanza Gaitan
67	Gilma Mejia
68	Moises Mendoza
69	Domingo Castellanos
70	Mirian Castellanos
71	Rosa Gonzalez
72	Sixta Suarez

73	Carlos Umaña Suarez
74	Dario Arturo Suarez
75	Dario Humberto Suarez
76	Jose Gonzalo Castellanos
77	Amparo Suarez
78	Ramon Rosa Ferrufino
79	Oswaldo Suarez
80	Rosa Suarez
81	Denia Ramirez
82	Silvano Suarez
83	Concepcion Ferrufino
84	Francisco Carcamo
85	Tulio Ramirez
86	Sandra Beatriz Ramirez
87	Noel Ramirez
88	Josefa Bautista
89	Juan Ramon Mencia



LISTADO DE JEFES DE FAMILIA

MUNICIPIO: ALAUCA

COMUNIDAD: **LOS MATAZANOS**

No. De Vivienda	Nombre Jefe de Familia
01	Fausto Pastor Aguilar
02	Reinaldo Espinal
03	Cleotilde Ramirez
04	Escuela Marco Aurelio Soto
05	Karen Ideth Rodriguez
06	Iglesia Movimiento Misionero Mundial
07	Julia Vallecillo
08	Katy Alvarado Vallecillo
09	Auxiliadora Ferrufino
10	Filiberto Ferrufino
11	Miguelina Vallecillo
12	Misael Giron
13	Carlos Ramirez
14	Iglesia Catolica

15	Adrian Rodriguez
16	Roxne Hernandez
17	Carlos Alberto Espinal
18	Nelson Espinal
19	Jose Carlos Castellanos
20	Saul Lopez
21	Roman Hernandez
22	Sebastiana Rodriguez
23	Santos Evelio Vallecillo
24	Alejandro Ferrufino Casco
25	Carlos Alvarado
26	Caja Rural
27	Herlan Gonzalez
28	Martina Vallecillo
29	Edgardo Jose Vallecillo
30	Natividad Duarte
31	Centro Comunal
32	Maximo Sanchez
33	Feliciano Ferrufino
34	Rafael Funez
35	Elmer Funez
36	Marvin Salgado
37	Norma Espinal

38	Miguel Angel Gonzalez
39	Daney Vallecillo
40	Prudencio Vallecillo
41	Olvin Rodriguez
42	Nelson Espinal
43	Petrona Lopez
44	Teodoro Ferrufino
45	Mateo Giron
46	Maura Ardon
47	Carlos Alvarenga
48	Oscar Rodriguez
49	Nery Ismael Rodriguez
50	Neris Alexander Rodriguez
51	Dolores Rodriguez
52	Ana del Carmen Alvarado Rodríguez
53	Simona Rodriguez
54	Maria Juliana Gonzalez
55	Rosa Maria Gonzalez
56	Edim Gonzalez
57	Norma Erica Giron
58	Ronal Pastor Vallecillo
59	Oscar Ayestas
60	Elvira Vallecillo

61	Fausto Pastor Aguilar
62	Concepcion Sanchez
63	Saul Antonio Huete
64	Oscar Rene Pastor
65	Erlin Joel Pastor
66	Marvin Pastor
67	Ronal Antonio Pastor
68	Cristian Zavala
69	Milton Banegas
70	Santos Eugenio Rodriguez
71	Adalid Rodriguez
72	Wilmer Jasiel Rodriguez
73	Nelson Yobanis Ramírez
74	Rufino González
75	Catalino Rodríguez

COMUNIDAD DE: LAS CONGOJAS



SIMBOLOGIA

ALDEA _____ Casapapa _____ Manabita, Payata
 Camino _____ Depto. El Cajas

1	■	Aldea	100m	100m
2	□	Casapapa	100m	100m
3	○	Manabita, Payata	100m	100m
4	○	Manabita, Payata	100m	100m
5	○	Manabita, Payata	100m	100m
6	○	Manabita, Payata	100m	100m
7	○	Manabita, Payata	100m	100m
8	○	Manabita, Payata	100m	100m
9	○	Manabita, Payata	100m	100m
10	○	Manabita, Payata	100m	100m
11	○	Manabita, Payata	100m	100m
12	○	Manabita, Payata	100m	100m
13	○	Manabita, Payata	100m	100m
14	○	Manabita, Payata	100m	100m
15	○	Manabita, Payata	100m	100m
16	○	Manabita, Payata	100m	100m
17	○	Manabita, Payata	100m	100m
18	○	Manabita, Payata	100m	100m
19	○	Manabita, Payata	100m	100m
20	○	Manabita, Payata	100m	100m
21	○	Manabita, Payata	100m	100m
22	○	Manabita, Payata	100m	100m
23	○	Manabita, Payata	100m	100m
24	○	Manabita, Payata	100m	100m
25	○	Manabita, Payata	100m	100m
26	○	Manabita, Payata	100m	100m
27	○	Manabita, Payata	100m	100m
28	○	Manabita, Payata	100m	100m
29	○	Manabita, Payata	100m	100m
30	○	Manabita, Payata	100m	100m

LISTADO DE JEFES DE FAMILIA

MUNICIPIO: ALAUCA

COMUNIDAD: CONGOJAS

No. Vivienda	Nombre Jefe de Familia
01	Pablo Avila
02	Lenin Avila
03	Milton Enrique Avila
04	Maria de Jesus Avila
05	Nean Russell Lopez Avila
06	Ana del Carmen Avila
07	Fermin Avila
08	Marta Elena Avila
09	Armando Calix
10	Erix Andres Avila
11	Andres Avila
12	Carlos Humberto Avila
13	Bimedal Gonzalez
14	Junior Sepeda
15	Ana Juaquina Ramos
16	Escuela
17	Leyguin Noe Ferrufino
18	Lucila Poveda
19	Rigoberto Poveda
20	Isabel Vallecillo
21	Melvin Alexander Vallecillo
22	Isac Lopez
23	Matias Ferrufino
24	Jose Ruben Gonzalez



LISTADO DE JEFES DE FAMILIA

MUNICIPIO: ALAUCA

COMUNIDAD: **LAS ANONAS**

No. Vivienda	Nombre Jefe de Familia
01	Pablo Viera
02	Justina Duarte
03	Gilberto Funes Sierra
04	Elvin Viera
05	Sandra Funez
06	Eduin Omar Vallecillo Funez
07	Gilberto Funez Zelaya
08	Pablo Funez
09	Cooperativa
10	Panfilo Gonzalez
11	Keilin Lopez
12	Elisa Yamilet Funez Viera
13	Darwin Viera
14	Paulino Gonzalez
15	Escuela 14 de Julio
16	Santos Viera
17	Abisai Funez Funez
18	Fausto Funez Lopez
19	Elida Funez
20	Fausto Funez Funez
21	Iglesia Bautista Luz Y vida
22	Antonio Lopez
23	Gudelio Gonzalez
24	Jose Funez
25	Iglesia M.M.M
26	Rosalina Gonzalez
27	Jarvin González
28	Xiomara Viera
29	Miguel Viera
30	Omar Moncada
31	Santos Cornelio González

32	Lucio González
33	Marina Andara
34	Oralia Funez
35	Narciso González
36	Nicacio González
37	Eugenio Funez
38	Juan Viera González
39	Bacilio Funez
40	Birgilio González
41	Felipa González
42	Ubaldo López
43	Utilio Poveda
44	Ada Isolina López
45	Trinidad González
46	Modesto González
47	Martina González
48	Wilson González
49	Joel González Duarte
50	Tomas Duarte
51	Valentin Ramos
52	Felicita Duarte
53	Alonso Fúnez
54	Carlos Viera
55	Olivia González
56	Armando Ferrufino Ramos
57	Maira Duarte
58	Oscar Vallecillo
59	María Duarte González
60	Isai Duarte
61	Socorro Duarte
62	Nimia Yalet López Duarte
63	Victoria Duarte
64	Abraham Duarte
65	Olvin Enrique González
66	Darwin Viera
67	Marcial Duarte
68	Carlos Alberto Rodríguez
69	Jose Toribio López



LISTADO DE JEFES DE FAMILIA

MUNICIPIO: ALAUCA

COMUNIDAD: LA JAGUA

No. Vivienda	Nombre Jefe de Familia
01	Santos Javier Castellanos
02	Eugenio Gaitan
03	Noe Gaitan
04	Juana Pula Lopez
05	Luis Alonso Duarte
06	Jacoba Gonzalez
07	Ramon Ferrufino
08	Alberto Chacon
09	German Emilio Chacon
10	Roberto Avila
11	Ana Maria Ferrufino
12	Santos Sebastian Sanchez Chacon
13	Casa Pastoral
14	Ricardo Suarez
15	Josefina Caceres
16	Elvin Humberto Rodriguez
17	Sofia Duarte
18	Alejandro Chavez
19	Walter Alexis Lopez
20	Iglesia Principe de Paz
21	Alex Ricardo Chacon
22	Lilian Suarez
23	Antonia Chacon
24	Santos Ivan Gonzalez
25	Faustina Suarez
26	Santos Valeriano Chavez
27	Roberto Antonio González Chacón
28	Julio cesar González López
29	José Antonio López Gaitán
30	José Alcides López
31	Luis Enrique López

32	Fani Lorena López
33	Lenin Suarez
34	Amparo Suarez
35	Santos Bernabé Vásquez Chacón
36	Luz Herlinda Chacón
37	Escuela Presentación Centeno
38	Iglesia M.M.M
39	Manuel de Jesus Perez
40	Marvin Donald Suarez
41	Ignasia Suarez
42	Aleyda Consepcion Suarez
43	Erasmus Hernandez
44	Eugenio Hernandez
45	Rumaldo Gonzalez
46	Javier Ardon
47	Roberto Avila



LISTADO DE JEFES DE FAMILIA

MUNICIPIO: ALAUCA

COMUNIDAD: ~~ALAUCA~~

No. Vivienda	Nombre Jefe de Familia
01	Milton Ivan Gonzalez
02	Rosalía Ferrufino
03	Migdalia Ferrufino
04	Sofía Carranza
05	Centro de salud
06	Candida Ferrufino
07	Maria Teresa Gonzalez
08	Higinio Espinoza
09	Henry Espinoza
10	Faustino Gonzalez
11	Elmer Noel Avila
12	Gloria Maricela Avila
13	German Lagos
14	Felicita Vallecillo
15	Andres Zuniga
16	Damaris Gaitan
17	Jorge Rivera
18	Felicita Lira
19	Sandra sulay Ardon
20	Cristino Castellanos
21	Idalma Armida Hernandez
22	Nery Felipe Mendoza
23	Digna Ardon
24	Santos Ivan Gonzalez
25	Wilmer Sanchez
26	Segunda Gaitan Lopez
27	Segunda Gaitán López
28	Lilian Margarita Chacón
29	Roger Onelio Mendoza
30	Ramiro Castellanos

31	Oscar Tulio Castellanos
32	Glenda González
33	Marino de Jesús Lira
34	Fredy Orlando Lira
35	Josué Demetrio Ávila
36	Alfredo González
37	Marvin Alexis Lira
38	Rubén Antonio Suarez
39	Iglesia de Cristo
40	Daniel Alberto Izaguirre
41	Nelvin Alexander González
42	Ricardo Suarez
43	Pantaleón González
44	Digna Pieda López
45	Magdalena Suarez
46	María Consuelo Urrutia
47	Keyli Marilyn Espinoza
48	Sahira Yamileth Olivera
49	Oscar Reinaldo Castillo
50	Melvin Zuniga
51	Betty Carolina Zuniga
52	Eduin Danilo Hernández
53	Alexis Urbina
54	Jose Francisco Baca
55	Mirna Lizeth Castellanos
56	Henry González
57	Carlos Mauricio Mendoza
58	Hector Ávila
59	Teresa Rodríguez
60	Gilma López
61	Raimundo Suarez
62	Osman Mendoza
63	Iglesias
64	Elodia María Ardon
65	Elman Ulises Chacón
66	Leticia Ávila
67	Kelin Damari Olivera
68	Obdulio Isaí González
69	Marcelino Suarez
70	Marínela Mendoza
71	Emir Noé Cuadra
72	Caín Emanuel Zuniga

73	Josefa del Transito Zelaya
74	Ernestina Hernández
75	Esaú Espinoza
76	Alcides González
77	Yeni Vanessa Ávila
78	Fredy Espinal
79	Rony Gerardo Espinoza
80	Norma Cristina González
81	Juna Luis Herrera
82	Yolanda Azucena Ramos
83	María Ester Suarez
84	Ana Gladis Ardon
85	Ismael Ferrufino
86	Trinidad Vallecillo
87	Mérida Cárcamo
88	Esmeralda Morazán
89	Angelina González

90	Maximino Zuniga
91	Antonio Espinoza
92	Casa Deshabitada
93	Casa Deshabitada
94	Cristina Ramos
95	Kenia Xiomara Rodríguez
96	Ana del Carmen González
97	Casa deshabitada
98	Roque Jacinto Herrera
99	Luis Abel González
100	Luis González
101	Xiomara Chacón
102	Cinia Liliana Fajardo
103	Ramón Rosa Rivera
104	Natanael González
105	Xiomara González
106	Sara González
107	Edgar Leonel González
108	Karen Melisa Cáceres
109	Wilfredo Antonio Lagos
110	Azucena Marilú Ávila
111	Vicenta Caridad Cáceres
112	María Guadalupe Ávila

113	Florentino Herrera
114	Deysi Marina Ramos
115	Gabriela Alejandra López
116	Samuel Cáceres
117	María Antonia Zelaya
118	Roger Armando Mendoza
119	Bernabé Castro

120	Joaquín Antonio Avalares
121	José Domínguez
122	Rosa castellanos
123	Ada Noemí Lira x
124	Asunción Cáceres
125	Olga Gurrero
126	Marcia Carolina Suarez
127	Coronada González
128	Lilian Esperanza Nelson
129	Reyna Suyapa Castellanos
130	Iglesia
131	Carlos Guillermo González
132	Fany Lucia Ávila
133	Verónica Espinoza
134	Mariano Cuadra
135	Mártir Dionisio Suarez
136	Lucila Gonzalez
137	Jorge Mondragón
138	Danilo Ferrufino
139	Rutilio Suarez
140	Rene Suarez
141	Alcaldía Municipal
142	Posta Policial
143	Colegio
144	Roxana Valladares
145	Iglesia
146	Misael Armando Castillo m
147	Sandra Isabel Rodríguez
148	Lesly Xiomara Laínez
149	Luis Abel Castellanos

150	Iglesia
151	Alma Rosario Chacón
152	Iglesia Catalolica
153	Centro Comunal
154	Kinder Ramon Carias Donaire
155	Registro
156	Alicia González
157	Griselda Yamileth Bustamante
158	Daniel Ferrufino
159	Ulises Posada
160	Hacienda Mondragón
161	Oswaldo Chacón
162	Luis Alonzo Chacón
163	Yadira Mendoza
164	Gudelio Mendoza
165	Gudelio Mendoza
166	Juzgado de Paz
167	Isidro Suarez
168	Isolina Mendoza
169	Graciela Mendoza
170	Carmen Maria Ardon
171	Alicia González
172	Molino
173	Armida Azucena López
174	Reinaldo Chacón
175	Hermanos Cuadra
176	Santos Victoria Caceres
177	Hondutel
178	Uberlinda Andara
179	Demetrio Ávila

180	Ena Mendoza
181	Henry Mendoza
182	Donato Ochoa
183	Allan Ely Cuadra
184	Deysi Leonila Suarez
185	Casa Chacón
186	Nancy Suyapa Castellanos
187	Luis Alfredo Zúñiga
188	Flora Domínguez Cáceres
189	Oscar Oswaldo González

190	Oswaldo González
191	Sinia
192	Angela Rodriguez
193	Dionicia Gomez
194	Jose Anibal Suarez
195	Hernán Castellanos
196	Claudia Yesenia Fortin
197	Nelis Damary Lira
198	Rosario González Ferrufino
199	Ana Rosa Zuniga
200	Denis Javier González
201	Laritzza Marbely Hernández
202	Abidamy Ramos
203	Gloria Argentina Suarez
204	Alma Rosario Vallecillo
205	Dalila González Vallecillo
206	Otilia Ferrufino
207	Ceydi Dalexa Viera
208	Isabel López
209	Isolina Lira

210	Reina Suyapa Zuniga
211	Benjamín Ávila
212	Ana Patricia Suarez
213	Eduardo Cáceres
214	Estanislao González
215	Olga Maria Gómez
216	Leónidas González
217	Doris Patricia Duron
218	Delmis Patricia Ardon
219	Marlen Azucena Martínez
220	Andres Bautista
221	Hector Orlando Matamoro
222	Isabel Lopez
223	Edil Ricardo Castellanos
224	Ernesto Mendoza
225	Yesenia González
226	Pamela Sorto
227	Mártir Dionisio Suarez
228	Adrea Gutiérrez
229	Cenia Lizet Ferrufino
230	Reyna Isabel Mendoza

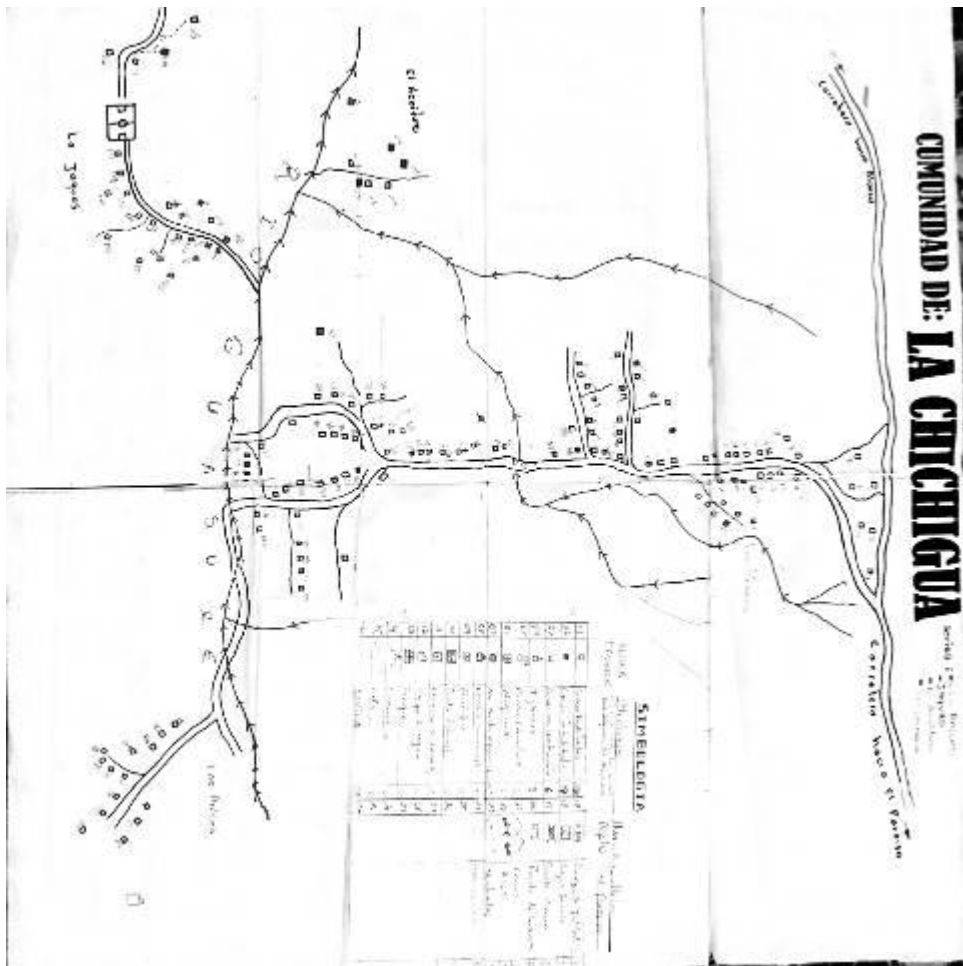
231	Bessy Marbeli González
232	Juan Ramon Castellanos
233	Bernardo Castellanos
234	Nixon Joel Mendoza
235	Hilda Marina Zuniga
236	Margarito González
237	Juana Maria Suarez
238	Diana Esperanza Suarez
239	Teresa Rodríguez

240	Carla Rodríguez
241	Abimael Laínez
242	Oscar Mendoza
243	Martina González
244	Mirian Orbelina Vanegas
245	Onan Alonzo Chacón
246	Erika Lizeth González
247	Olga Maria Castellanos
248	Maria del Carmen Espinoza
249	Josefina Lagos
250	Doris Oneida Viera
251	Daneibi Viera
252	Maria Elena González
253	Conrrado Espinal
254	Ana Ismela Castellanos
255	Saul Areli Laínez
256	Saydi Lorena López
257	Carmen Erlinda Castellanos
258	Sahira Martínez
259	Dominga Bautista
260	Henry Mendoza
261	Escuela R.H
262	Maeli Sagrario Rodríguez
263	Juan Luis Zuniga
264	Martina López
265	Iglesia
266	Marina González
267	Dora Yaneth Mendoza
268	Lorena Suyapa Laínez
269	Jorge Alberto Ávila
270	Felipa Suarez
271	Yelba Zuniga

272	Estela González
273	Marco Tulio Laínez
274	Francisca Castellanos
275	Juan Manuel Zuniga
276	Juan Pablo González
277	Santos Perfecto Zuniga
278	David Rafael Barahona
279	Gregoria Suyapa Suarez
280	Hilario González
281	Rubén Darío Mendoza
282	Leonila Suarez
283	Pedro Hernández Peña
284	Ana María Verónica Suarez
285	Juana Francisca Zuniga
286	Marta Zúñiga
287	Miguel Fortin Hernández
288	María de los Ángeles Lagos
289	Alfredo González
290	Juana Paula Lagos
291	Henry González
292	María de la Luz Zelaya
293	Raúl Chacon
294	Tomas Antonio Ferrufino
295	Clemencia González
296	Osmany Espinal
297	Idalia Arali Espinal
298	Rino de Jesús Cuadra
299	Farmacia

300	Distrital
301	Mérida Cárcamo
302	María Magdalena González
303	Claribel Castellanos
304	Billar
305	Hacienda Mondragón
306	Lidia Marina Castro
307	Iglesia
308	José Irene González
309	German Hernán Ávila
310	Orestila Espinal
311	Pulpería Esau
312	Juan Ramón Rodríguez

313	Helen Maite González
314	Wilmer Mariano Cuadra
315	Noé Cuadra
316	Doda Nimia Cuadra
317	Helen Suarez
318	María de la Cruz Cáceres
319	Dennis Rolando Espinal
320	Gustavo Espinal
321	Gustavo Adolfo Espinal
322	Dirían Grisel Espinal
323	Julio Moncada
324	José Iván Suarez
325	Yorlin Aníbal Suarez
326	Norma Dinora Castellanos
327	Flora Herminia Espinal



LISTADO DE JEFES DE FAMILIA

MUNICIPIO: ALAUCA

COMUNIDAD: **CHICHIGUA**

No. Vivienda	Nombre Jefe de Familia
01	Felix Salgado
02	Josefa Eguiguren
03	Deogracia Oliova
04	Jose de los Santos Mascareño
05	Clementina Oliva
06	Cecilia Oliva
07	Carlos Isidro Rodriguez
08	Candida Sanchez
09	Kevin Rodriguez
10	Darlin Armel Rodriguez
11	Iris Maribel Espinal
12	Erwin Donald Alvarado
13	Gerson Espinal
14	Jose Armando Viera
15	Adonay Colindres
16	Petronila Rodriguez Espinal
17	Silveria Oliva
18	Jaime Lopez
19	Luis Hernan Martinez
20	Jarvin Alexander Viera
21	Santos Rufino Palma
22	Jose Andres Sanchez
23	Marlon Noe Sanchez
24	Jorge Lopez
25	Toribia Rodriguez
26	Rosario Rodriguez
27	Walter Huete
28	Alexis Jacinto Lopez Huete
29	Donal Figueroa
30	Santos Nectali Vallecillo
31	Jose Espinal Rodriguez

32	Daney Vallecillo
33	Misael Rodriguez
34	Doris Sulema Rodriguez
35	Jaime Oliva
36	Evir Abimael Ferrufino Sanchez
37	Emelida Sanchez
38	Karla Vallejo
39	Arlin Rodriguez
40	Cesar Augusto Perez
41	Leyban Espinal
42	Jose Manuel Vallecillo
43	Olvin Patricio Rodriguez
44	Oscar Tulio Rodriguez
45	Fredy Armando Rodriguez
46	Electerio Rodriguez
47	Kinder Rallito de Luz
48	Audiel Isai Rodriguez Espinal
49	Oscar Tulio Vallecillo
50	Olman Vasquez
51	Francisco Fonseca
52	Ariel Vasquez
53	Yesenia Vallecillo
54	Eva Vallecillo
55	Abimalet Fonseca
56	Danis Dominguez
57	Migdominio Gonzalez
58	Hilario Dominguez Fonseca
59	Ramiro Dominguez
60	Vicenta Dominguez
61	Iglesia Septimo Dia
62	Escuela
63	Hilario Dominguez
64	Aracedli Dominguez
65	Sandra Espinal Fonseca
66	Eucebia Espinal
67	Alberto Fonseca Lopez
68	Sandra Fonseca
69	Iglesia M.M.M
70	Santos Eulalio Martinez Chacon
71	Eduardo Vasquez
72	Ermelindo Oliva
73	Centro Comunal

74	Juan Angel Gonzalez
75	Alejandro Fonceca
76	Noel Avila
77	Ruben Sandrez
78	Arlin Avadi Rodriguez
79	Patrocinio Lopez
80	Omar Alejandro Rodriguez
81	Santos Flavio Rodriguez
82	Candida Ramirez
83	Caja Rural Union y Amistad
84	Jaime Avila
85	Dodai Rodriguez
86	Santos Mauricio Rodriguez
87	Adolfo Duarte
88	Jose Viera
89	Juan de la Cruz Vasquez
90	Ramon Hernandez
91	Mari Isabel Vallecillo
92	Jaime Javier Hernandez
93	Wendy Xiomara Gonzalez Dominguez
94	Pablo Rodriguez
95	Maria Alvarado
96	Bienvenido Rodriguez
97	Blanca Estela Gonzalez
98	Ramon Viera
99	Alfredoza Oliba
100	Jacinto Huete
101	Nahum Oliva
102	Cleofilo Ferrufino
103	Nolberta Ferrufino
104	Elvia Ferrufino Lopez
105	Rafael Espinal
106	Antonia Dominguez
107	Enrique Dominguez
108	Hilario Dominguez
109	Ramon Lopez
110	Ramon Lopez
11	Ismael Lopez
112	Miguel Lopez
113	Iglesia Catolica
114	Maria Francisca Osorto
115	Mariano Cuadra

116	June Adalid Martinez Osorto
117	Wilfredo Huete
118	Cristino Espinal
119	Roger Espinal
120	Digna Suyapa Fonseca
121	Osman Enoc Rodriguez
122	Marvin Alexis Lopez
123	Glenda Xiomara Giron
124	Sonia Marbenia Vallecillo
125	Santos Rufino Vallecillo
126	Ruby Jakelina Vallecillo
127	Francis Vallecillo
128	Edilberto Vallecillo
129	Romulo Lopez
130	Oscar Lopez
131	Ever Lopez
132	Ramon Rosa Gonzalez
133	Lucia Otilia Gonzalez
134	Noe Jehovany Hernandez
135	Emerita Yaneth Valladares Espinal
136	Ramiro Oliva
137	Henry Yodurmis Bautista Espinal
138	Consuelo Espinal
139	Deybin Jabier Martinez
140	Santos Macaria Ramos Viera
141	Cristobal Figueroa
142	Carlos Eligio Martinez
143	Amilcar Ramon Martinez
144	Florentino Espinal Gonzalez
145	Jose Santos Gonzalez Vallecillo

LISTADO DE JEFES DE FAMILIA

MUNICIPIO: ALAUCA

COMUNIDAD: **EL PUERCAL**

No. Vivienda	Nombre Jefe de Familia
01	Jose Gonzalez
02	Jose Mauricio Gonzalez
03	Francisco Alonso Ferrufino
04	Carlos David Ramos
05	Pedro Mejia
06	Santos Angel Mejia
07	Jose Alejandro Duarte
08	Isidro Mendoza
09	Antonio Mendoza
10	Mario Orlando Mejia
11	Toribio Antonio Mendoza
12	Juan Ferrufino
13	Juan Duarte
14	Olvin Mejia
15	Presentacion Mejia
16	Armando Mejia
17	Santos Estanislao Mejia
18	Rolando Espinoza
19	Escuela 14 de Julio
20	Luis Alonso Espinal
21	Juana Ferrufino
22	Guadalupe Ferrufino
23	Remigio Castellanos
24	Vicente Mejia
25	Ofelia Lira
26	Ramona Ferrufino

CUMUNIDAD DE: OCULI



SIMBOLOGIA

ALCA
CASERIO

01	□	Casas habitadas	07	□	Campos
02	■	Casas de gallos	08	△	Campos
03	□	Casas de gallos	09	□	Campos
04	○	Campos	10	□	Campos
05	○	Campos	11	□	Campos
06	□	Campos	12	□	Campos
07	□	Campos	13	□	Campos
08	□	Campos	14	□	Campos
09	□	Campos	15	□	Campos
10	□	Campos	16	□	Campos
11	□	Campos	17	□	Campos
12	□	Campos	18	□	Campos
13	□	Campos	19	□	Campos
14	□	Campos	20	□	Campos
15	□	Campos	21	□	Campos
16	□	Campos	22	□	Campos
17	□	Campos	23	□	Campos
18	□	Campos	24	□	Campos
19	□	Campos	25	□	Campos

LISTADO DE JEFES DE FAMILIA

MUNICIPIO: ALAUCA

COMUNIDAD: **OCULI**

No. Vivienda	Nombre Jefe de Familia
01	Denis Encarnacion Mendoza Osorio
02	Noel Mendoza
03	Candida Mendoza Gonzalez
04	Fredy Rolando Zepeda
05	Jose Ramon caceres Gonzalez
06	Oscar Ubence Mendoza Gonzalez
07	Iglesia Salvacion Y Luz
08	Escuela Jose Cecilio del Valle
09	Ruben Dario Caceres
10	Juan Manuel Caceres
11	Ramon Caceres
12	Ramon Anastacio Mendoza Ferrufino
13	Camilo Mendoza Sanchez
14	Santos Eladio Mendoza
15	Adan Mendoza
16	Luz Maria Mejia
17	Mario Antonio Mendoza Mejia
18	Santos Enrrique Oyuela
19	Manrrique Alonso Andara
20	Fausto Andara Aguilar
21	Elvira Chacon
22	Victor Andara
23	Enedina Andara
24	Alfonso Andara

CROQUIS COMUNIDAD DE AGUAZARÍ

Coordenadas: 10° 30' S
78° 30' W



LISTADO DE JEFES DE FAMILIA

MUNICIPIO: ALAUCA

COMUNIDAD: **AGUA ZARCA**

No. Vivienda	Nombre Jefe de Familia
01	Julia Ramos Suarez
02	Dalila Vaquedano
03	Alonzo Hernandez
04	Julia Marisol Hernandez
05	Digna Gonzalez
06	Denis Teodoro Gonzalez Duarte
07	Yeni Marqueli Sanchez
08	Irene Vindel Castellanos
09	Wilfredo Vallecillo
10	Fidelia Vallecillo
11	Pastor Vallecillo
12	Delmis Nohemi Ardon
13	Rosibel Lira
14	Angelica Ferrufino Ramos
15	Juana Francisca Lira
16	Aida Abigail Rosalez Morales
17	Cristobal Ramos
18	Dorila Ramos
19	Jose Ramos
20	Marcelino Lopez
21	Rufino Vaquedano
22	Amada Gonzalez
23	Amada Gonzalez
24	Gerardo Colindres
25	Escuela Alvaro Contreras
26	Iglesia Lirio de los Valles
27	Marlin Ovidio Ardon
28	Ofelia Vaquedano
29	Gregoria Sanchez
30	Angelica Vallecillo

31	Ventura Ramos
32	Yadira Ramos
33	Betty Vaquedano
34	Celso Ramos
35	Mria Isabel Sanchez
36	Ana Cristina Sanchez
37	Consepcion Ferrufino
38	Sergio Colindres
39	Olga Lidia Castellanos
40	Sofia Sanchez
41	Gilberto Colindres
42	Donato Lopez
43	Maria Elena Lopez
44	Maria Elena Vaquedano
45	Xiomara Vaquedano
46	Jose de la Rosa Sanchez
47	Emeli Ferrufino
48	Leonor Margarita Ardon
49	Erminia Ferrufino Moncada
50	Donato Ramon Mejia
51	Antonia Contreras Espinal
52	Dania Liseth Espinoza
53	Oscar Rodriguez Mejia
54	Oscar Mejia
55	Sintia Vanessa Palacios Palacios
56	Jose de la Rosa Sanchez
57	Hacienda Mondragon

COMUNIDAD DE: **SAN PEDRO**



LISTADO DE JEFES DE FAMILIA

MUNICIPIO: ALAUCA

COMUNIDAD: **SAN PEDRO**

No. Vivienda	Nombre Jefe de Familia
01	Santos Tito Garcia
02	Petrona Hernandez
03	Adner Mendoza
04	Carmen Gradiz
05	Aniceto Mendoza
06	Pilar Mendoza
07	Olivia Caceres
08	Ariel Gonzalez
09	Jorge Mejia
10	Escuela
11	Fermin Hernandez
12	Leonel Mendoza
13	Valentin Lira
14	Iglesia Evangelica
15	Jose Jorge Lira Ferrufino
16	Arminda Martinez
17	José de la cruz Morga
18	Arminda de Jesus Ferrufino
19	Jose Antonio Ferrufino
20	Maria Josefa Ferrufino
21	Alfonso Ferrufino Lira
22	Gustavo Mendoza
23	Abel Ferrufino
24	Noemi Sanchez
25	Hector Gonzalez
26	Reynaldo Ferrufino
27	Oscar Orlando Mejia
28	Elys Reinaldo ferrufino
29	Alfonso Ferrufino Lira
30	Yolanda Gonzalez
31	Filonila Mejia

32	Luis Alberto Lopez
33	Saturnino Sanchez
34	Héctor González
35	Santos Ferrufino
36	Damaris Sánchez
37	Norma Idalia Ferrufino
38	Julio Sánchez Ferrufino
39	Norma Ferrufino
40	Reinaldo Sánchez
41	Jose Sánchez
42	Toribio Herrera
43	Juan Bautista
44	Corsinda González
45	José Tomas Lira
46	Sirilo Lira

LISTADO DE JEFES DE FAMILIA

MUNICIPIO: ALAUCA

COMUNIDAD: **AGUA ZARCA**

No. Vivienda	Nombre Jefe de Familia
01	Julia Ramos Suarez
02	Dalila Vaquedano
03	Alonzo Hernandez
04	Julia Marisol Hernandez
05	Digna Gonzalez
06	Denis Teodoro Gonzalez Duarte
07	Yeni Marqueli Sanchez
08	Irene Vindel Castellanos
09	Wilfredo Vallecillo
10	Fidelia Vallecillo
11	Pastor Vallecillo
12	Delmis Nohemi Ardon
13	Rosibel Lira
14	Angelica Ferrufino Ramos
15	Juana Francisca Lira
16	Aida Abigail Rosalez Morales
17	Cristobal Ramos
18	Dorila Ramos
19	Jose Ramos
20	Marcelino Lopez
21	Rufino Vaquedano
22	Amada Gonzalez
23	Amada Gonzalez
24	Gerardo Colindres
25	Escuela Alvaro Contreras
26	Iglesia Lirio de los Valles
27	Marlin Ovidio Ardon
28	Ofelia Vaquedano
29	Gregoria Sanchez
30	Angelica Vallecillo

31	Ventura Ramos
32	Yadira Ramos
33	Betty Vaquedano
34	Celso Ramos
35	Mria Isabel Sanchez
36	Ana Cristina Sanchez
37	Consepcion Ferrufino
38	Sergio Colindres
39	Olga Lidia Castellanos
40	Sofia Sanchez
41	Gilberto Colindres
42	Donato Lopez
43	Maria Elena Lopez
44	Maria Elena Vaquedano
45	Xiomara Vaquedano
46	Jose de la Rosa Sanchez
47	Emeli Ferrufino
48	Leonor Margarita Ardon
49	Erminia Ferrufino Moncada
50	Donato Ramon Mejia
51	Antonia Contreras Espinal
52	Dania Liseth Espinoza
53	Oscar Rodriguez Mejia
54	Oscar Mejia
55	Sintia Vanessa Palacios Palacios
56	Jose de la Rosa Sanchez
57	Hacienda Mondragon

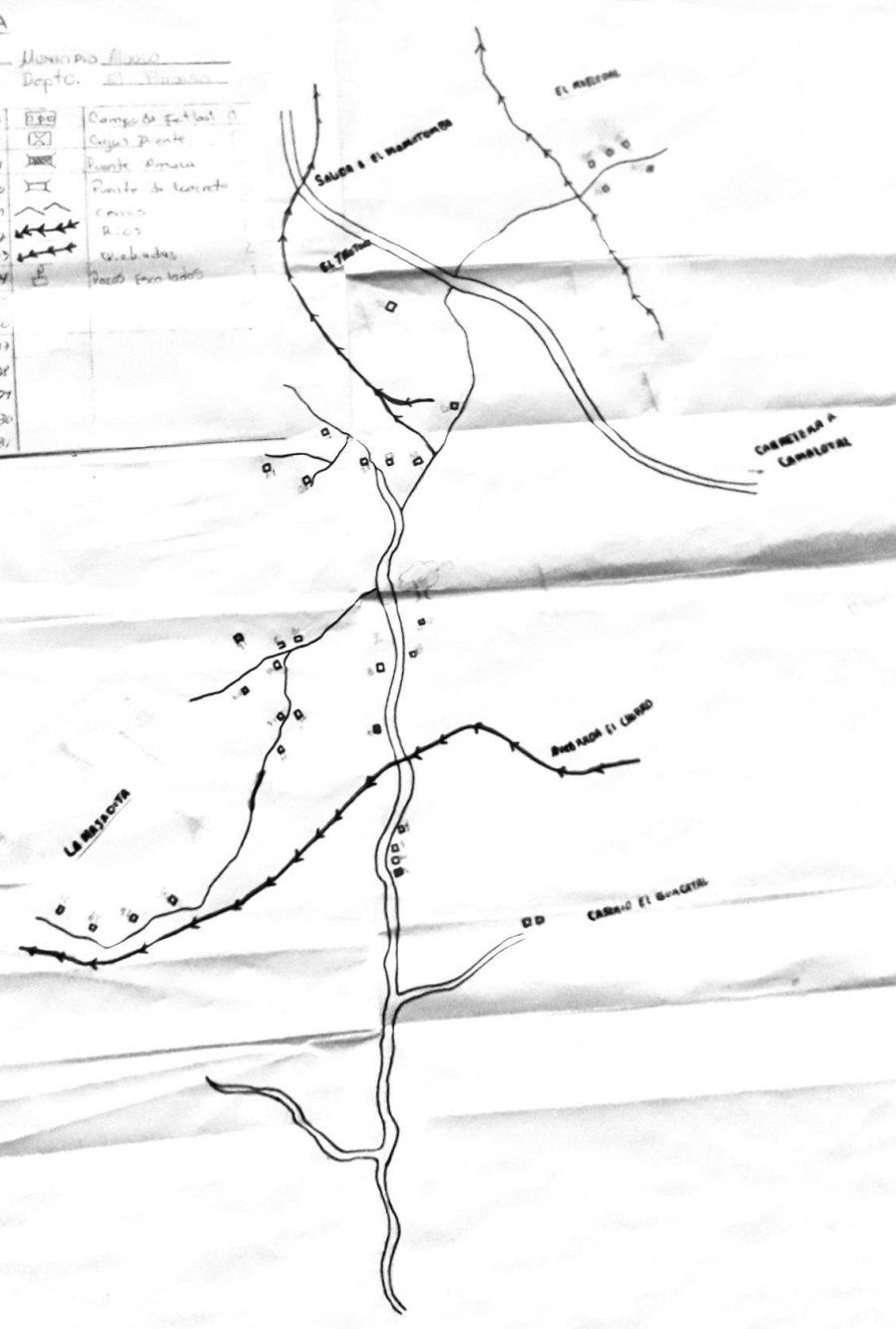
Croquis Comunidad

BUENA VISTA

SIMBOLOGIA

TA Buena Vista Municipio Buena Vista
 DEPTO. de Sucre

Casas habitadas	17	[□]	Campo de Fútbol	[⬢]
Casas destruidas	18	[X]	Cajón Puente	[— —]
Casas en construcción	19	[■]	Puente simple	[— —]
Establecimientos	20	[I]	Puente de concreto	[— —]
Centros educativos	21	[⌒]	Cerros	[▲]
Negocios	22	[←←←]	Riós	[~]
No fondo impugnación	23	[→→→]	Veredas	[— —]
Centro comunal	24	[⊕]	Pedrales	[⊕]
...	25			
...	26			
...	27			
...	28			
...	29			
...	30			
...	31			
...	32			



LISTADO DE JEFES DE FAMILIA

MUNICIPIO: ALAUCA

COMUNIDAD: **BUENA VISTA**

No. Vivienda	Nombre Jefe de Familia
01	Mauro Ferrufino
02	Marvin Alexis Ferrufino
03	Isidro Gonzalez
04	Roger Antonio Salgado
05	Marbeli Ferrufino
06	Santos Hernandez
07	Elida Polanco
08	Yoni Orlando Polanco
09	Maria Del Carmen Gomez
10	Escuela Lempira
11	Vilma Liseth Duarte
12	Virginia Ferrufino Andrade
13	Nicacio Giron
14	Luis Espinal
15	Erwin Nahun Giron
16	Luisa Giron Gonzalez
17	Carlos Ferrufino
18	Santos Elodia Ferrufino Andrade
19	Maria Giron
20	Ada Fidelia Ferrufino
21	Miguel Angel Gonzalez
22	Ismael Duarte
23	Doroteo Hernandez Gonzalez
24	Alba Marina Hernandez
25	Primitiva Vallecillo
26	Pablo Ferrufino
27	Maria Ferrufino
28	Santos Ambrosio Ferrufino
29	Henri Sierra
30	Nidia Sierra

31	Adonias Sierra
32	Ana Maria de Jesus González
33	Dilcia Herrera
34	Donato Sierra
35	Emilio Hernández

LISTADO DE JEFES DE FAMILIA

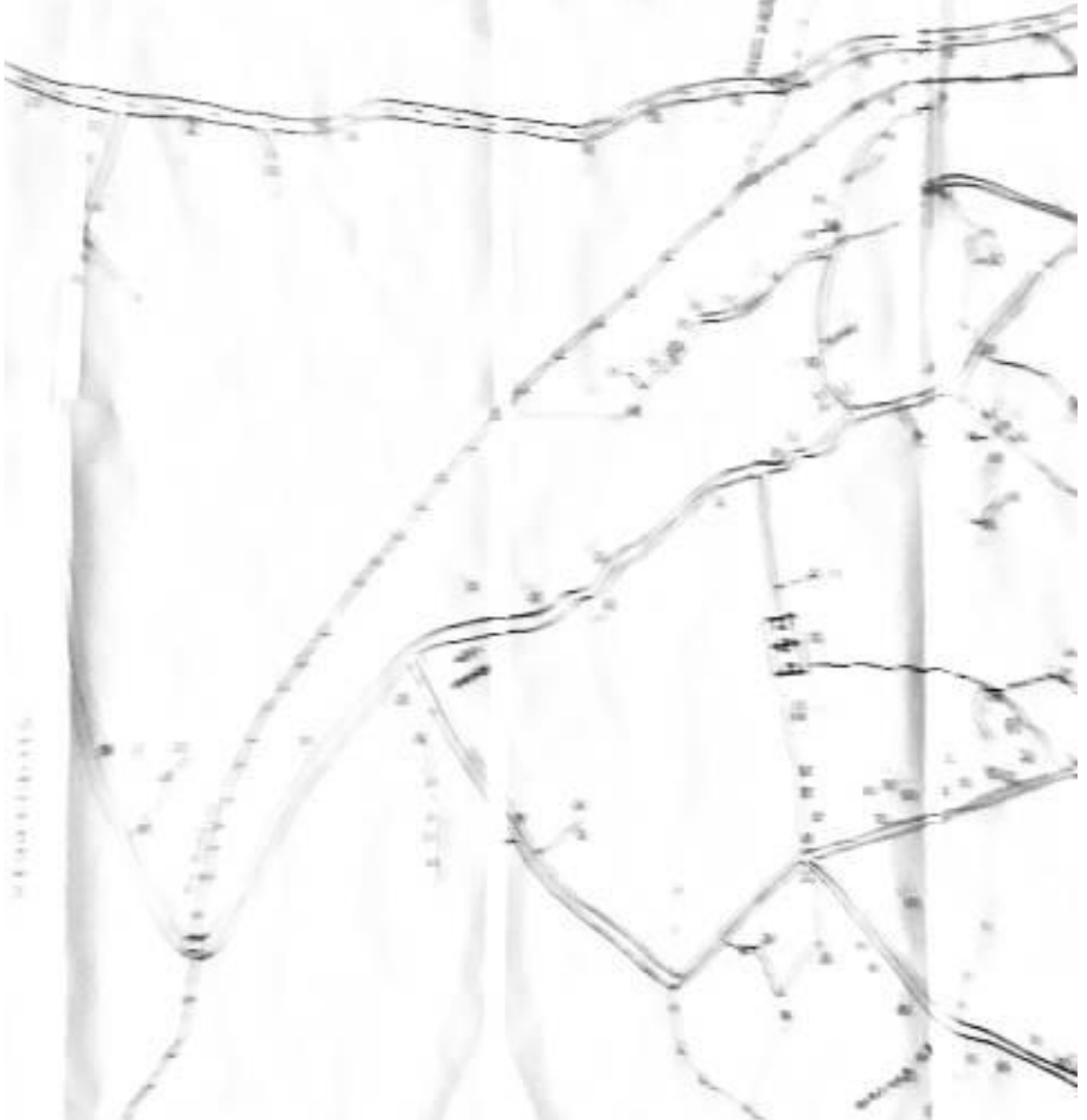
MUNICIPIO: ALAUCA

COMUNIDAD: POTRERILLOS

No. Vivienda	Nombre Jefe de Familia
01	José de los santos González
02	Jose Noel Ponce Gonzalez
03	Gregorian Hernandez
04	Orlin Gonzalez Pastrana
05	Eduard Ivan Pastrana
06	Cornelio Herrera
07	Regina Herrera
08	Herlin Herrera Rodriguez
09	Milton Herrera
10	Alexander Herrera
11	Atiliana Colindres
12	Santos Adalid Colindres
13	Pedro Pablo Sanchez
14	Jose Noel Gonzalez
15	Maria Rosario Duarte
16	Escuela
17	Eularia Vallecillo
18	Arlin Donal Vallecillo
19	Yami Rubi Vallecillo
20	Delmi Vallecillo
21	Yesica Marisol Gonzalez
22	Ronal Gonzalez
23	Ivan Gonzalez
24	Jose de los Santos Gonzalez
25	Jose Noel Gonzalez
26	Cenia Vallecillo
27	Cristobal Vallecillo
28	Raul Antonio Espinal
29	Isabel Vallecillo

30	Iglesia
31	Sonia Esperanza Hernandez
32	Guillermina Eguiguren
33	Marlen Josue Herrera
34	Ronis Alberto Colindres

COMUNIDAD DE: **LOS LIMONES**



LISTADO DE JEFES DE FAMILIA

MUNICIPIO: Alauca

COMUNIDAD: Los Limones

No. Vivienda	Nombre Jefe de Familia
01	Denis said Martinez
02	Yumila Perdomo
03	Santos Fernando Rodriguez
04	Rosa Francisca Palma
05	Pedro Angel Linares
06	Ivan Andres Martinez
07	Delmer Ramirez Zepeda
08	Pedro Antonio Linares
09	Bernardino Rodriguez Ordonez
10	Ariel Antonio Gonzalez
11	Gabriel González
12	Onan Ordoñez
13	Manuel Gonzalez Lopez
14	Ramon Ferrufino
15	Abenor
16	Santos Alberto Rodriguez
17	Fredy Yovani Mendoza
18	Felipe Mendoza
19	Jose Antonio Mendoza
20	Guillermo Mendoza
21	Kerbin Renan Sanchez
22	Santos Alberto Vallecillo
23	Julio Cesar Vallecillo
24	Deysi Carolina Mascareño
25	Francisco Mascareño
26	Iglesia Evangelica
27	Mario Hernan Vallecillo
28	Francisca Mascareño
29	Agueda Gricelda Vallecillo
30	Gustavo Adolfo Rodriguez

31	Genera Linares
32	Doris Ramirez
33	Roger Antonio Pavon
34	Rufino Pavon Ordoñez
35	Jessica Pavon
36	Luciano Rodriguez
37	Enrique Ramirez
38	Manuel Romero
39	Sifinio Aguilera
40	Mercedes Velasquez
41	Obdulia Elizabeth Velasquez
42	Santos Evenor Zepeda
43	Regis Antonio Pavon
44	Rigoberto Isaias Pavon
45	Maria Lucia Maradiaga
46	Dania Suyapa Pavon
47	Vicente Manuel Pavon
48	Antonia Hernandez
49	Ofelia Yaquelin Hernandez
50	Ada Melisa Hernandez
51	Wendy Johana Gonzalez
52	Marlon Orlando Saucedo
53	Virginia Saucedo
54	Miguel Alexander Figueroa
55	Iglesia Catolica
56	Oscar Javier Izaguirre
57	Florentina Figueroa Saucedo
58	Santos Silvio saucedo
59	Henry Joel Saucedo
60	Jesus Natividad Saucedo
61	Juan Calderón
62	Juan Calderón
63	Douglas Ayestas
64	Yesenia Suyapa López
65	Deysi Carolina Gaitán
66	Santos Félix López
67	Delsi Xiomara López
68	Santos Roberto Saucedo
69	Cooperativa Miel
70	Carlos Francisco Saucedo
71	Santos Benicia Saucedo
72	Lastenia López Montoya

73	Jose Herminia González
74	Pedro Antonio Linares
75	Olvin Arturo Méndez
76	José Adrián López
77	Pedro Ángel Linares
78	Norma Rosibel Figueroa
79	Escuela Francisco Morazán
80	Erick Sosa
81	Juan Francisco Muñoz
82	Geovani Antonio Zepeda
83	Iglesia Séptimo Día
84	Juana Ortez
85	Cayetana Ramos
86	Santos Guillermo Zepeda
87	Filadelfo Hernández
88	Marcelino López
89	Hilario Randolpho Rodríguez
90	David Roberto Sosa
91	Saris Azucena Rodríguez
92	Santos Basilio Sevilla
93	Wendy Karina Mascareño
94	Henry Omar Sevilla
95	Ismael Herrera
96	Yeser Rodríguez Fonseca
97	Maria Suyapa Figueroa
98	Santos Pedro López
99	Diomedes Contreras
100	Santos Magín López
101	Paula González
102	Concepción Mascareño
103	Paula Mascareño
104	José Noé Mascareño
105	Ramiro Mascareño
106	María del Rosario Ferrufino
107	Francia Lizeth Alvarez
108	Ronal Fonseca
109	Corcinda Ramírez
110	Julio Cesar Flores
111	Rosa Vallecillo
112	Wilian Vallecillo
113	Marcial Mendoza
114	José Raúl Saucedo

115	Julio Mendoza
116	German Salgado
117	Genovelio Ramírez
118	Ramón Ramírez
119	Franklin Darío Hernández
120	Hernán González
121	Henry González
122	Lilian Marbeli Ortez
123	Paula González
124	Eduardo González
125	Lilian Marbeli Ortez
126	Esmeralda González
127	German Aplicano
128	Miguel Figueroa
129	Eda Marilu Moncada
130	Luis Magín Alvarenga
131	Jacinto Huete
132	María Elena González
133	Juan Calderon
134	Santos Dominga López
135	Bethy Marilu Herrera
136	José Manuel Herrera
137	Victoria López
138	Juan Bautista López
139	Celestina López
140	Eulalio Lira González
141	Santos Fonseca
142	Fanny Patricia Ayesta
143	José Raúl Saucedo
144	José Rene González
145	Rosibel Rodríguez
146	Centro Comunal
147	Abel Adolfo González
148	Ana Esperanza López
149	Roger Arturo Martínez
150	Luis Armando Zepeda
151	Víctor Manuel Varela
152	Manuel Isabel López
153	Sonia Yamileth Rosales
154	Wilmer Neptaly Alvarado
155	Santos Domingo Hernández
156	Keila Yanira Rodríguez

157	Moisés Saucedá
158	Moisés Saucedá
159	Esmeralda González
160	Marvin Saucedá
161	Marvin Saucedá
162	Ivis Narovi Vásquez
163	Marvin Saucedá

CUMUNIDAD DE: EL CAMALOTAL



LISTADO DE JEFES DE FAMILIA

Municipio: Alauca

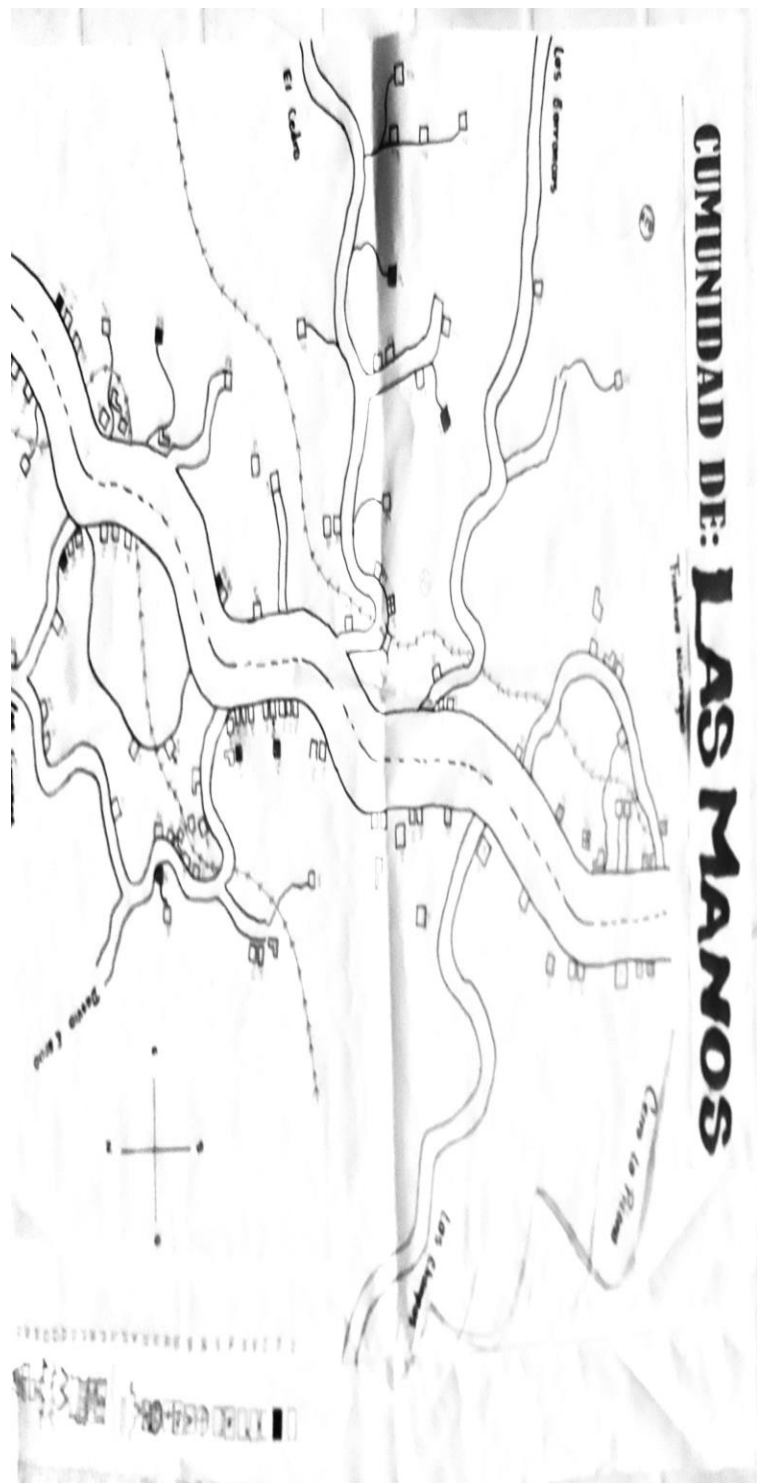
Comunidad: **EL CAMALOTAL**

No. Vivienda	Nombre Jefe de Familia
01	Narciso Vallecillo
02	Felipe Zelaya
03	Mirian Palma
04	Eliseo Vallecillo
05	Reina Isabel Vallecillo
06	Demetrio Vallecillo
07	José de La Cruz Vallecillo
08	Abimaleth de Jesus Vallecillo
09	Marvin Alexis Caceres
10	Maria Auxiliadora Vallecillo
11	Julio Caceres
12	Donato Ferrufino
13	Adalid de Jesus Vallecillo
14	Denis Vallecillo
15	Oscar Yovani Gonzalez
16	Isidro Valladares
17	Jaime Omar Valladares
18	Yonnis Gonzalez
19	Jairon David Gonzalez
20	Sifinio Aguilera
21	Felipe Ordoñez
22	German Lopez
23	Jose Rene Sierra
24	Juan Pablo Vallecillo
25	Dimas Vallecillo Bautista
26	Luz Elena Vallecillo
27	Ignacio Gonzalez Vallecillo

28	Wilson Hernan Mendoz}a
29	Hernan Mendoza
30	Ever Onan Mendoza
31	Deysi Sierra
32	Dominga Sierra
33	Olvin Daneli Sierra
34	Yunior Alexander Sierra
35	Jose Elexteria Aviles
36	Santos Isabel Saucedo
37	Olga Rafaela Saucedo
38	Juan Carlos Aviles
39	Juan Gabriel Chaberrias
40	Braulio Ivan Aviles
41	Centro de salud
42	Ramon Zelaya
43	Gregoria Vasquez
44	Fredy Saul Maradiaga
45	Elvin Emilia Pineda
46	Marco Antonio Vasquez
47	Orestila Maradiaga Martinez
48	Asuncion Duarte
49	Apolonia Vallecillo
50	Enyer Merlo
51	Carlos Isai Gonzalez
52	Salvador Aguilera Gonzalez
53	Guillermo de Jesus Aguilera
54	Marcos Andino Alvarez
55	Iris Xiomara Castillo
56	Juana Francisca Avila
57	Alex Vallecillo
58	Natael Avila
59	Otoniel Avila
60	Natael Avila
61	Wilson Vallecillo
62	Victor Vallecillo
63	Isac Avila
64	Jose Rene Sierra
65	Reina Isabel Gomez
66	Isaias Vallecillo
67	Alexis Daneris vallecillo
68	Isidro Vallecillo
69	Pedro Duartes

70	Juana Rodríguez
71	Abimalet Vallecillo
72	Tony Noel Zelaya
73	Ernestina Castro
74	Irma Merlo
75	Saúl Ávila
76	Elvin Antonio Merlo
77	Eduardo Ardon
78	Karen Merlo
79	Víctor Manuel Merlo
80	Dilma Rosibel Ferrufino
81	Bairon Marel Rodriguez
82	Benjamin González
83	Ingrid Yanet González
84	Pedro Alejandro Rodríguez
85	Abel González
86	Erick González
87	Adán González
88	Cristino Maldonado
89	Cristino Maldonado
90	Neris González
91	Neris González
92	Isidra González
93	Benjamin Avila
94	Alex Ramirez
95	Ever Onan González
96	Sandra Judit González
97	Seledonia González
98	Oscar Jacinto
99	Adán González
100	Gumersinda Castro
101	Juana Poveda
102	Marlon Alexis Rodríguez
103	Escuela Cristóbal Colon
104	Iglesia M.M.M
105	Juan de Dios Duarte
106	Donal Josué Herrera
107	Kinder5 Niños Alegres
108	Santos Aquilino Maldonado
109	Marvin Aguilera
110	José Ramón Zelaya
111	Marlon Francisco Herrera

112	Melvin Yobani Poveda
113	Juana Poveda
114	Mario Francisco matute
115	Sifinio Aguilera
116	Oseas Isai Zelaya
117	Marvin Saucedo
118	Felipé Zelaya
119	Natividad Duarte
120	Miguel Angel Figueroa
121	Guillermo de Jesus Romero
122	Erlin Aguilera
123	Orlin Eduardo Lopez
124	Felipe Antonio Zelaya
125	Elvin Javier Aguilera
126	Nahun Adalid Sierra
127	Marco Tulio Ramirez
128	Felicita González
129	Lester Aguilera
130	Lester Daneri Rivera
131	Estanislao Rodríguez
132	Estanislao Rodríguez
133	Josué Duarte
134	Jaime Enrique Vallecillo
135	Ramón Bustamante
136	Estanislao Rodríguez
137	Estanislao Rodríguez
138	Joel Aguilera
139	Sifinio Aguilera



LISTADO DE JEFES DE FAMILIA

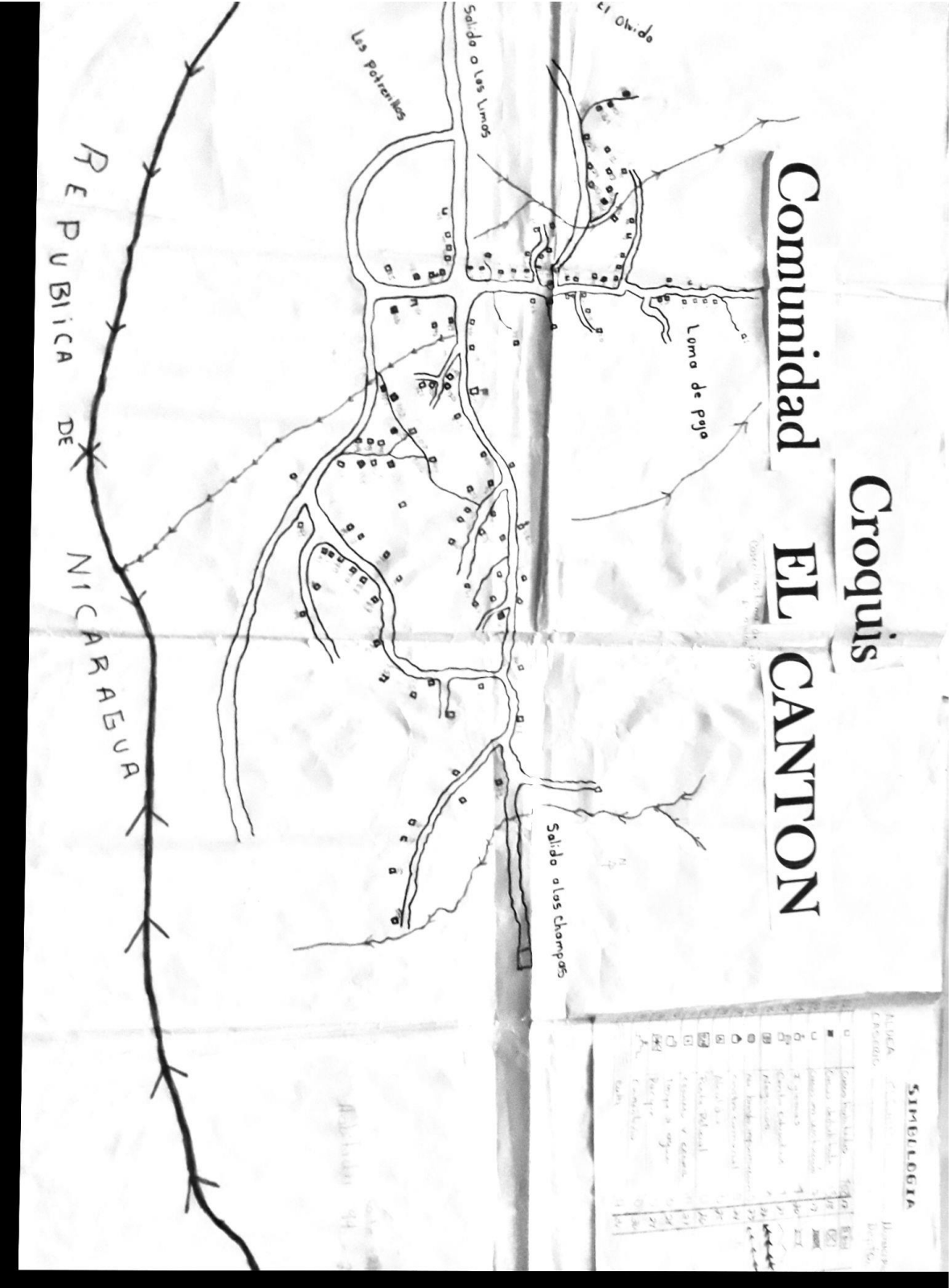
MUNICIPIO: ALAUCA

COMUNIDAD: LAS MANOS

No. Vivienda	Nombre Jefe de Familia
01	Neris Alonso Gonzalez
02	Arnulfo Gonzalez
03	Ruth Celenia Alvarado
04	Juana Lopez
05	Oscar Antonio Lopez
06	Jean carlo Izaguirre
07	Oscar Alvarenga
08	Milton Donay Ferrufino
09	Wendi Aguilar
10	Jose Santos Rivas
11	Marta Vega
12	Carmen de la Cruz Vega
13	Berta Ofelia Izaguirre
14	Celin Alvarenga
15	Rodolfo Lopez
16	Jairo Antonio Aguilera
17	Noel Antonio Aguilera Castellanos
18	Anabelis Aguilera Castellanos
19	Erika Argentina Rodriguez
20	Fani Lorena Hernandez
21	Aristeo Aguilera
22	Corcinda Ramirez
23	Maria Teresa Vega
24	Francisco Zuniga
25	Martha Alicia Martinez
26	Ilario Giron Gonzalez
27	Cleofe Bautista
28	Idalia Cristina Aguilera Ferrufino
29	Isaac Heriberto Sevilla Caceres
30	Emerita Flores
31	Gloria Marina Vallecillo

32	Ramón Ramírez Calix
33	Cesar Rolando Flores
34	Hipólito Adalid Pastrana
35	Petrona López
36	Florentino López (BILLAR)
37	Nidia Esperanza Saucedá Cáceres
38	Karen Yamileth Zavala
39	Eloy Adalid Saucedá Cáceres
40	Miguel Ángel Saucedá Rodríguez
41	José Antonio Hernández
42	Secundino González Gómez
43	Selena Judith Amador
44	Ever Rafael Ramírez
45	Cesia Joselyn Sevilla Vallecillo
46	Aurelio Ramírez
47	Daniel Humberto Zamora
48	Bladimir Aguilar
49	Circuncisión García
50	Santos Cándida Valladares
51	Hacienda Santa Rosa
52	Eli Francisco Ayestas Salinas
53	Santos Noé Montoya
54	Hendris González
55	Julia Zavala
56	Gloria Zavala
57	Edgardo Antonio Ayestas
58	Julia Rosa Calix Flores
59	German Geovanny Izaguirre
60	Ebert Azahel Sevilla Cáceres
61	Aníbal Zavala
62	Jonathan Sevilla Cáceres
63	Santos Wilfredo Sevilla Cáceres
64	Mercedes Zavala
65	Fredi Abimael Vallecillo López
66	David Gerardo Vallecillo
67	Esaú Vallecillo López
68	Oscar Rolando Flores
69	Oscar Orlando Flores
70	Iris Griselda Ayestas
71	Adrián Flores Aguilar
72	Francisco Javier Pacheco
73	Banco, Migración y Aduana

74	Pulpería Rosa Lidia Sosa
75	Caseta Ramon Vasquez
76	Marta Merlo Saucedo
77	Merendero El Paso
78	Pulpería Julia Suyapa Saucedo
79	Gasolinera Abrahán Kafaty
80	Moisés Saucedo
81	Bodega Abrahán Kafaty
82	Comedor La Posada de don Pancho
83	Reinieri Rodríguez Saucedo
84	Reinieri Rodríguez Saucedo
85	Reinieri Alejandro Rodríguez Saucedo
86	Centro de Educación Básica
88	Pulpería Reinieri Rodríguez Saucedo
89	Reinieri Rodríguez Saucedo
90	Reiniery Alejandro Rodríguez
91	Ángel Zelaya
92	Carlos Javier Castillo
93	Juan Alberto Pacheco Calix
94	Guadalupe Aguilera
95	Iglesia Nazareno
96	Juana López
97	Iglesia Católica
98	Abimael López Alvarenga
99	Alexander Vega
100	Fredi Pastrana
101	Noé Pastrana
102	Jose Manuel González
103	Iglesia Del Séptimo Día
104	Casa Pastoral
105	Genobelio Ramírez Duarte



LISTADO DE JEFES DE FAMILIA

MUNICIPIO: ALAUCA

COMUNIDAD: EL CANTON

No. Vivienda	Nombre Jefe de Familia
01	Glenda Judith Gonzalez
02	Delmi Patricia Gonzalez
03	Maria Cristina Lopez
04	Alex Gonzalez Escalante
05	Marlon Lopez
06	Wilmer Duarte
07	Rosalio Gonzalez
08	Herederos Lira
09	Porfirio Vanega
10	Wilson Rene Gonzalez
11	Marlon Lira
12	Iginio Lira
13	Ramon Avila
14	Tania Espinal
15	Marcial Mendoza
16	Godofredo Lira
17	Melvin Leonel Lira
18	Erwin Caceres
19	Agustin Gonzalez Lopez
20	Noris Arely Lopez Garcia
21	Elmer Joel Lopez
22	Fredi Andres Lira
23	Edy Gonzalez
24	Maris Elsa Garcia
25	Nelson Lagos
26	Arminda Vaquedano
27	Dominga Gonzalez
28	Benita Gonzalez
29	Elda Elisa Gonzalez Gonzalez
30	Hermes Gonzalez
31	Andres Gonzalez

32	Luciana Hernandez
33	Rigo Lagos
34	Presentacion Herrera
35	Oscar David Vasquez
36	Leonidas Vaquedano
37	Jose Daniel Hernandez
38	Sebastiana Vasquez
39	Henry Lagos
40	Iglesia M.M.M
41	Alfredo Oliva
42	Rufino Lopez
43	Luis Enrrique Duarte
44	Victor Manuel Duarte Amador
45	Gregorio Antonio Gradiz
46	Nelson Lagos
47	Guadalupe Amador
48	Simon Lagos
49	Leonidas Duarte
50	Escuela Juan Lindo
51	Kinder Juan Lindo
52	Adelina Ramos Lagos
53	Bonifacio Gonzalez
54	Jaime Enrrique Perez Lira
55	Alfredo Bermudes Rodriguez
56	Wilmer Esau Perez Lopez
57	Caja Rural
58	Antonio Perez
59	Eliseo Perez Lopez
60	Marcelino Adolfo Vallecillo
61	Marcelino Vallecillo Lopez
62	Iglesia La Hermosa
63	Casa Pastoral Iglesia La Hermosa
64	Ramon Gonzalez
65	Blanca Luz Lira
66	Keila Eunise Gonzalez
67	Hernan Octavio Mendoza
68	Corcinda Lopez
69	Pedro Pablo Carcamo
70	Luis Duarte
71	Jesus Rivera Lopez
72	Pastor David Suarez
73	Julio Cesar Espinoza Chacon

74	Angela Gaitan
75	Norma Ferrufino
76	Yenni Carolina Bautista
77	Nelson Isai Ferrufino Bautista
78	Rosa Isabel Bautista
79	Reina Isabel Bautista
80	Serapio Lopez Vallecillo
81	Santos Ramirez
82	Luis Ramirez Lopez
83	Jose Ramon Montoya
84	Julia Vallecillo
85	Santos Lucio Ferrufino
86	Hector Antonio Amador
88	Juan Jose Lopez
89	Ana del Carmen Lopez
90	Karmen Julia Rivera Lopez
91	Jesus Ricardo Rivera Lopez
92	Luciano Vanegas
93	Nelson Rene Lira
94	Luis Vanegas
95	Consepcion Espinal
96	Enna Lili Bautista
97	Nativa Nuñez
98	Pedro Armando Sanchez
99	Samuel Bautista Banegas
100	Ramon Gonzalez
101	Justina Vallecillo
102	Natividad Nuñez
103	Maria de Jesus Suarez
104	Juana Paula Gaitan
105	Inverto Gonzalez
106	Maria Auxiliadora Gaitan
107	Reina del Rosario Hernandez
108	Natividad Nuñez
109	Andrea de Jesus Bustamante
110	Rosa Hernandez
111	Jose Lopez
112	Jose Maria Lopez
113	Marta Lira
114	Felix Pedro Amador
115	Inverto Gonzalez
116	Nativa Nuñez

117	Lidia Eguigure
118	Marco Antonio Montoya
119	Silvestre Lopez
120	Rosa Amelia Amador
121	Eliodoro Duarte
122	Santos Felix Ferrufino
123	Enrique Pineda
124	Wilmer Alexis Gonzalez
125	Levis Ariel Gonzalez
126	Willermo Gonzalez
127	Aquilino Selaya
128	Neris Lira
129	Presentacion Herrera
130	Jose Vertin Herrera
131	Jose Alberto Zuniga
132	Olvin Gonzalez
133	Jorge Armando Herrera Gonzalez

Croquis Comunidad LA CEIBITA



LISTADO DE JEFES DE FAMILIA

LISTADO DE JEFES DE FAMILIA

Municipio: Alauca

Comunidad: **LA CEIBITA**

No. Vivienda	Nombre Jefe de Familia
01	Luz Idalia Figueroa
02	Octavio Presentacion Hernande
03	Lilian Daniela Hernandez
04	Caja Rural
05	Roger Isai Figueroa
06	Joel Duarte
07	Santos Gudelio Escoto
08	Carlos Alberto Escoto
09	Escuela
10	Emmanuel Figueroa
11	Petronila Hernandez
12	Petronila Hernadez
13	Petronila Hernandes
14	Henry Neiro Figueroa
15	Edis Israel Figueroa
16	Arnulfo Ponce
17	Cocepcion Perez
18	Brenda Lidenia Perez
19	Idio Cocepcion Perez
20	Lisandro Perez
21	Magdalena Perez
22	Ildebrando Perez Giron
23	Armando Rodriguez
24	Marlon Alexis Rodriguez
25	Marbin Adalid Ferrufino
26	Oscar Rodriguez

27	Marbin Adalid Ferrufino
28	Santos Francisca Rodriguez
29	Alexis Adalid Rodriguez
30	Gregoria Rodriguez
31	Santos Teodoro Rodriguez
32	Jonni Marlexi Rodriguez
33	Orfilia de Jesus Rodriguez
34	Javier Marcelino Guzmán
35	Elvia Rosa Maldonado
36	Jose Ramon Gonzalez
37	Mary Suyapa Rodriguez
38	Jasinto Montenegro
39	Jose Luis Vallecillo
40	Raul Gonzalez
41	Wilfredo Gonzalez
42	Santos Noel Amador
43	Rocendo Albino Amador
44	Petrona Montenegro
45	Pedro Joaquin Maldonado
46	Emelda Maldonado
47	Santos Domingo
48	Gudelio Mendoza
49	Carlos Emilio Cortes
50	Teresa Gonzalez
51	Raul Gonzalez
52	Coronado Bautista
53	Lucy Ondina Gonzalez
54	Santos Carlos Rodriguez
55	Wendy Margarita Escoto
56	Lorenza Barahona
57	Luis Emilio Herrera

LISTADO DE JEFES DE FAMILIA

MUNICIPIO: Alauca

COMUNIDAD: Las Limas

No. Vivienda	Nombre Jefe de Familia
01	Juana Francisca Jimenez
02	Candida Eguigure
03	Candida Eguigure
04	Porfirio vallecillo
05	Francisco Corales
06	Gregorio Lira
07	Maria Elena Rodriguez
08	Milton Dario Vallecillo
09	Andres Vallecillo
10	Maria Elena Rodriguez
11	Francisco Lagos
12	Eriselda Vallecillo
13	Vilma Rosa Vallecillo
14	Beilin Abigail Gonzalez
15	Noe Cerna
16	Elsa Daneli Lopez
17	Erlin Oneida Garcia
18	Pablo Vallecillo
19	Santos Fermin Vallecillo
20	Fermin Vallecillo
21	Fermin Vallecillo
22	Marin Duarte
23	Juan Francisco Duarte
24	Santos Tito Garcia
25	Saul Lira Ferrufino
26	Javier Rodriguez
27	Jecson Alberto Vallecillo
28	Nilson Kevin Cortes
29	Karina Rodriguez
30	Cornelia Rodriguez Duarte
31	Godofredo Rodriguez
32	Nolvia Azucena Vallecillo
33	Edic Sonia Rodriguez

34	Maria del Rosario Vallecillo
35	Fidel Castro
36	Gisell Vallecillo
37	Manuel Vallecillo
38	Carina Oneida Herrera
39	Dania Mariela Rodriguez
40	Andrea Montano
41	Carina
42	Andrea Montano
43	Merlin Neptaly Lopez Rodriguez
44	Adalberto Vallecillo Cortez
45	Julia Cesar Lagos
46	Henry Cerna
47	Eduin Joel Duarte
48	Miguel Angel Duarte
49	Juana Paula Duarte
50	Deysi Yamileth Jacinto
51	Anyeli Sayana Gonzalez
52	Saeed Elizabeth Amador
53	Natividad Nuñez
54	Rufino Duarte
55	Silvia del Carmen Duarte
56	Milton Mateo Duarte
57	Dagoberto Hernández
58	Israel Duarte
59	José Ramiro Hernández
60	Wuilian Hernández Duarte
61	Ignacio González
62	Milton Mateo Duarte
63	Iglesia Asamblea Cristiana
64	Juan de la Cruz Duarte
65	Ramón Duarte
66	Heysi Merli Duarte
67	Araceli Ramos
68	Santos Sebastián Amador
69	José Mercedes Ávila
70	Adán Duarte
71	Mario Moncada
72	Francisco Moncada
73	Kenia Lorena Cerna
74	Fredal Lagos
75	Etelvina Amador Cruz

76	Juan Carlos Mascareño
77	Cecilia Sierra
78	Loamis Sierra
79	Isac Sierra
80	Santiago González
81	Santiago González
82	Marnis Olvin González
83	Juan Antonio González
84	Danis Humberto González
85	Santos Pérez López
86	Florentino Ferrufino
87	Xiomara Lagos
88	Francisco Lagos
89	Gloria
90	Juan Pablo Vallecillo
91	Olvin Edonio Vallecillo
92	Dima Isaí Vallecillo
93	Felipa Ferrufino
94	Santos Lucio Ferrufino
95	Jardin de Niños Los Vencedores
96	Centro de Salud
97	Faustino González
98	Lucio Alberto Ferrufino
99	Faustina González
100	Felipa Ferrufino
101	Santos Epedido Hernández
102	Glenda Yamileth Vallecillo
103	Rino Rodríguez
104	Juana de la Cruz vallecillo
105	Roberto Vásquez
106	Petrona Ignacia Hernández
107	Nasario Núñez
108	Santos Mariano Fernández
109	Henry Alexander Rodríguez
110	Carlos Enrique Hernández
111	Margarita Espinal
112	Santos Isaías Bautista
113	Yoni Darwin Cruz Hernández
114	Santos Mariano Hernández
115	Domingo Encarnación Hernández
116	Edy Amando Hernández
117	Adalid Alfredo Colindres

118	Lenin Rodríguez
119	Luis Alfredo Colindres
120	Gloria Marina Colindres
121	Luz Azucena Colindres
122	Merlín López Ferrufino
123	Felipa Ferrufino
124	Francisca Carolina Montenegro
125	Héctor Castro Vanegas
126	Santos German Hernández
127	Ángel Paul Hernández
128	Elisa Vallecillo
129	Marcio Rodríguez Salgado
130	Iris Zenobia Suarez
131	Tania Judith Cortes
132	Cornelio Rodríguez
133	Thomas Rodríguez
134	Marlon Rodríguez
135	Agustín Manchado Morales
136	José Antonio Castro
137	Nelson Antonio Castro
138	Edras Castro
139	María Guadalupe González
140	Cristina Alicia Castro
141	Celso Castro
142	Concepción Montenegro
143	Máximo Duarte
144	José Marcelo Maradiaga
145	Thomas Rodríguez
146	Juana Oliva Palacio
147	Rosa Amador
148	Hernán Rodríguez
149	Julio Rodríguez
150	Miguel Rodríguez
151	María Isabel Amador
152	Santos Israel Duartes
153	Tomas Rodríguez
154	Wilmer Rodríguez
155	Beneficio de Café
156	Cornelio Rodríguez
157	Levi Samuel Vallecillo
158	María Eufemia Amador
159	Cornelio Rodríguez

160	Lucio Montenegro
161	Miguel Ángel Fúnez Fúnez
162	Miguel Ángel Fúnez
163	Perfecta de Jesús Mendoza
164	Margarito Duarte
165	Virgilio Montenegro
166	Santos Margarito Hernández
167	Pablo Guzmán
168	Ramón Donato
169	Santos Enrique Miranda
170	Rolando Perez
171	Santos Feliciano Montenegro
172	Jacinto Montenegro
173	Juan Montenegro
174	Centro Básico Presentación Centeno
175	Victoria Vásquez
176	Mari Cruz Hernández
177	Keila Hernández
178	Genera Hernández
179	Victoriano Hernández
180	Concepción de Jesús Hernández
181	Keila Hernández
182	Iglesia Movimiento Misionero Mundial
183	Santos Felipa Ferrufino
184	Neri Alonso Márquez
185	Santos Felipa Ferrufino
186	Carmín Exaveth Hernández
187	Jairo Hernández
188	Lorenzo Espinal
189	Mary Isabel Duarte
190	Antonia Núñez
191	Katia Núñez
192	Santos Pastor Núñez
193	Santos Pastor Núñez
194	Maritza Gladis Núñez
195	José Francisco Madrigal
196	Iglesia El Redentor
197	Iglesia Católica
198	Norma Leticia Duarte
199	Olga Azucena Rodríguez
200	Ever Rodríguez Espinal
201	Aladino Castellanos

202	Érica Rodríguez
203	Danilo López Alvarenga
204	Elmer Lucio Rodríguez
205	Dunia Noemí Rodríguez
206	Bethy Carolina Duarte
207	Irma Nohemí González
208	Andrés García
209	Cari García
210	Wilson Edgardo García
211	Marcia García González
212	Roger Pastrana
213	Ermis Ulises Vallecillo
214	Enisita Espinal
215	José Alexis Vallecillo
216	Herlinda Espinal
217	B ladis Orlando Rodríguez
218	Maricela Rodríguez
219	Gloria Esperanza Hernández
220	Gustavo Adolfo Duarte
221	Elvin Osmin Fonseca
222	Yaneli Patricia Duarte
223	Escarleth Vanesa Hernández
224	Dominga Vallecillo
225	Mirna Judith Ferrufino
226	Bessy Yuridia Mendoza
227	Selvin Alexander Cerna
228	Merlín Neftalí Cerna
229	Teodora Rodríguez
230	Marcío Rodríguez Salgado
231	German Rodríguez
232	Petrona Rodríguez
233	Andrea Rodríguez
234	Manuel Antonio Sosa
235	Santos Ismael Vallecillo
236	Selvin Alexander Cerna
237	Kelin valeska Cerna
238	Teodora Rodríguez
239	José Luis Izaguirre
240	Francisco Javier Rodríguez
241	José María Rodríguez
242	Luz Marina Rodríguez
243	David Humberto Rodríguez

244	Reina Isabel Beltrán
245	Hilda Lorena Fonseca
246	Antolín Rodríguez
247	José Eliakin Vallecillo
248	Melva Yolibeth Vallecillo
249	Wilson Alexander Quintero
250	Maryori Jojana Sánchez
251	Melvin Jesús Zelaya
252	José Cristino Espinal
253	José Cristino Vallecillo Rodríguez
254	Ever Medina
255	Cristian Onan Vallecillo
256	Sila Azucena Vallecillo
257	Avidai Vallecillo
258	Adonias Ariel Vallecillo
259	Caja Rural Luz y Vida
260	Sofía Esperanza Vallecillo
261	Natuvín Rodríguez
262	Elder Esaú López
263	Santos Jacoba Zelaya
264	Sergia Rodríguez
265	Félix Carlos Vallecillo
266	Eduardo Yovany López
267	María Esther Alvarenga
268	Luis Orlando López
269	Raimundo López
270	Olvin Alexander López
271	Julia Elena López
272	Josué Isaías López
273	Rigoberto López
274	Gerson Rodríguez
275	Alfonso López Alvarado
276	Nehemías Rodríguez
277	Iglesia Séptimo Día
278	Mirian Alicia Vallecillo
279	Diana Sierra González
280	Mirian Alicia Vallecillo
281	Walter González
282	Juan Pablo Vásquez
283	Faustino González
284	Faustino González
285	Yeny Funez

286	Alonso Núñez
287	Maura Vallecillo
288	Rafael Núñez
289	Rafael Núñez
290	Rafael Núñez
291	Santos Zelaya
292	Santos Zelaya
293	Mirian Vallecillo
294	Mirian Vallecillo
295	Elmer Alonso Núñez
296	Santos Núñez
297	Santos Núñez
298	José Inés Jiménez
299	Maura Patricia Caballero
300	Ivis Lopez
301	Santos Núñez
302	Rafael Núñez
303	Tomasa Aguilera
304	Erlin Pastor Zelaya
305	Oscar Orlando Espinal
306	Osman Alexis González
307	Tulio Núñez
308	Rufino Sierra
309	Andrés Seren Méndez
310	Marvin Orlando Zelaya
311	Omar Espinal
312	María Orfilia Vásquez
313	Maura Lagos
314	Deysi Marveli Núñez
315	Martina Espinal
316	Wilfredo González
317	Francisco González
318	Oswaldo Espinal
319	José Vidal Espinal
320	Wilmer Alex Sánchez
321	Omar González
322	Estanislao Rodríguez
323	José Daniel Vanegas
324	Estanislao Rodríguez
325	Estanislao Rodríguez
326	Antonia Rodríguez

LISTADO DE JEFES DE FAMILIA

MUNICIPIO: ALAUCA

COMUNIDAD: **PEDREGALITO**

No. Vivienda	Nombre Jefe de Familia
01	Juan Pablo Moncada
02	Josefa Vallecillo
03	Josefina Lira
04	Elsa Marina Vallecillo
05	Celedonio Hernandez
06	Margarito Gonzalez
07	Eduardo Caceres
08	Jose Caceres
09	Osman Gonzalez
10	Cristina Murillo
11	Vicente Hernandez
12	Maria de Jesus González Caceres
13	Ramon Gonzalez
14	Antonia Mejia
15	Santos Mejia
16	Pedro Rafael Caceres
17	Ruperto Gonzalez
18	Ruperto Gonzalez
19	Maria Felix Viera
20	Petrona Gonzalez
21	Consuelo Vallecillo
22	Iglesia M.M.M.
23	Pablo Olivar Murillo Gonzalez
24	Sipriana Gonzalez
25	Trinidad Gonzalez

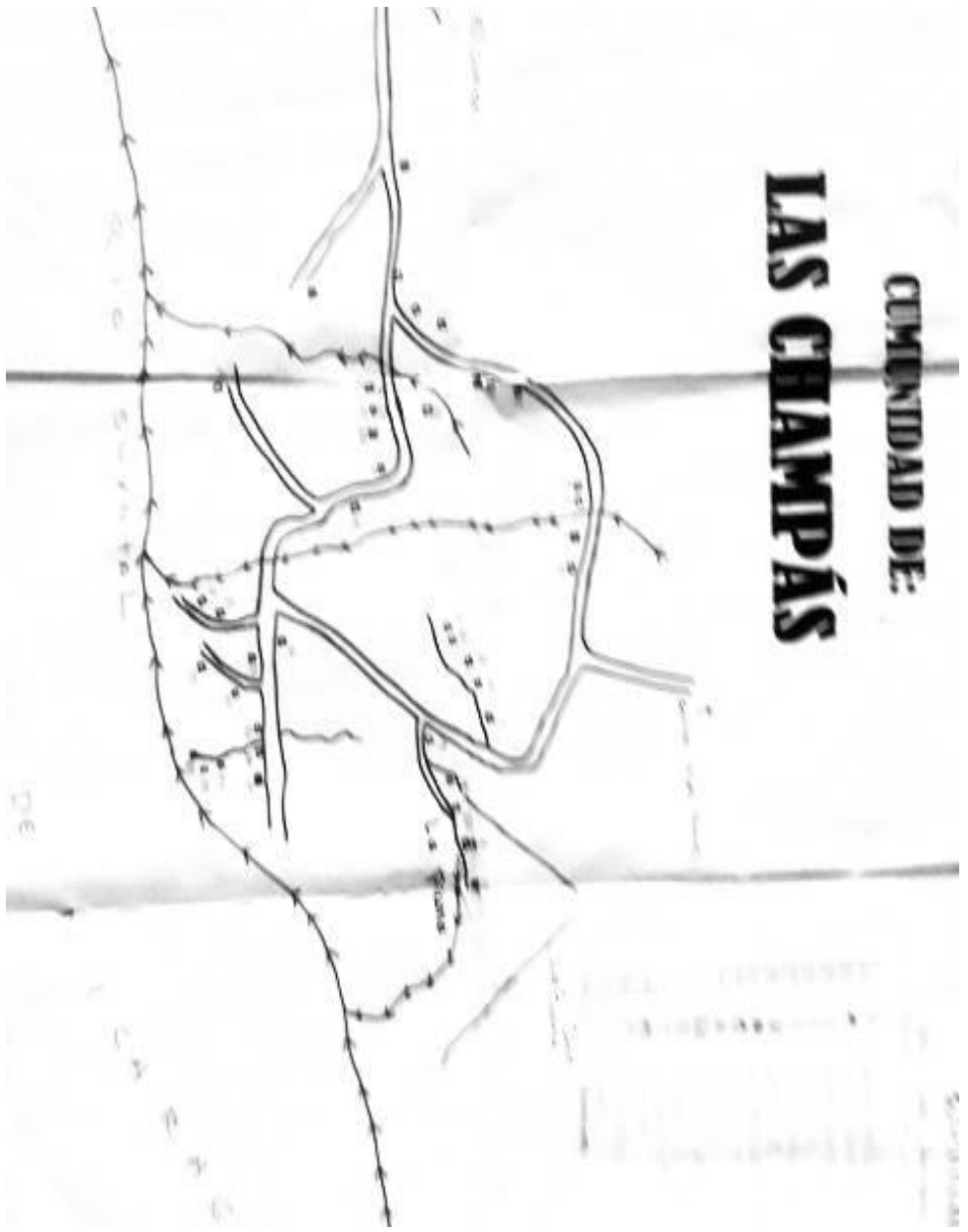
26	Marta Murillo
27	Santos Heriberto Caceres
28	Eduin Murillo
29	Evelio Vasquez
30	Candida Gonzalez
31	Evarista Gonzalez
32	Jose Dario Cortez
33	Centro Comunal
34	Kinder
35	Iglesia Bautista
36	Jose Alfredo Gonzalez
37	Jose Gonzalez
38	Jose Gonzalez
39	Marta Lourdes Sanchez
40	Lucia Viera

41	Amado Sanchez
42	Juan Sanchez
43	Sandra Sanchez
44	Santa Sanchez
45	Santos Gonzalez
46	Marcos Mejia
47	Santos Mauricio Gonzalez

48	Juan Andrade
49	Ernestina Zelaya
50	Siriaca Andrade
51	Tomas Andrade
52	Emilia Sanchez
53	Favio Sanchez
54	Ronaldo Sanchez
55	Adrian Gonzalez

56	Oscar David González
57	Felipa de Jesús Andrade
58	Delvin Antonio Cáceres
59	Fredy Rolando Gonzalez
60	Jose Alejandro Gonzalez Zelaya
61	Fredy Omar Andrade
62	Lucio Murillo
63	Francisco Murillo

COMUNIDAD DE:
LAS CHAMPÁS



LISTADO DE JEFES DE FAMILIA

Municipio: Alauca

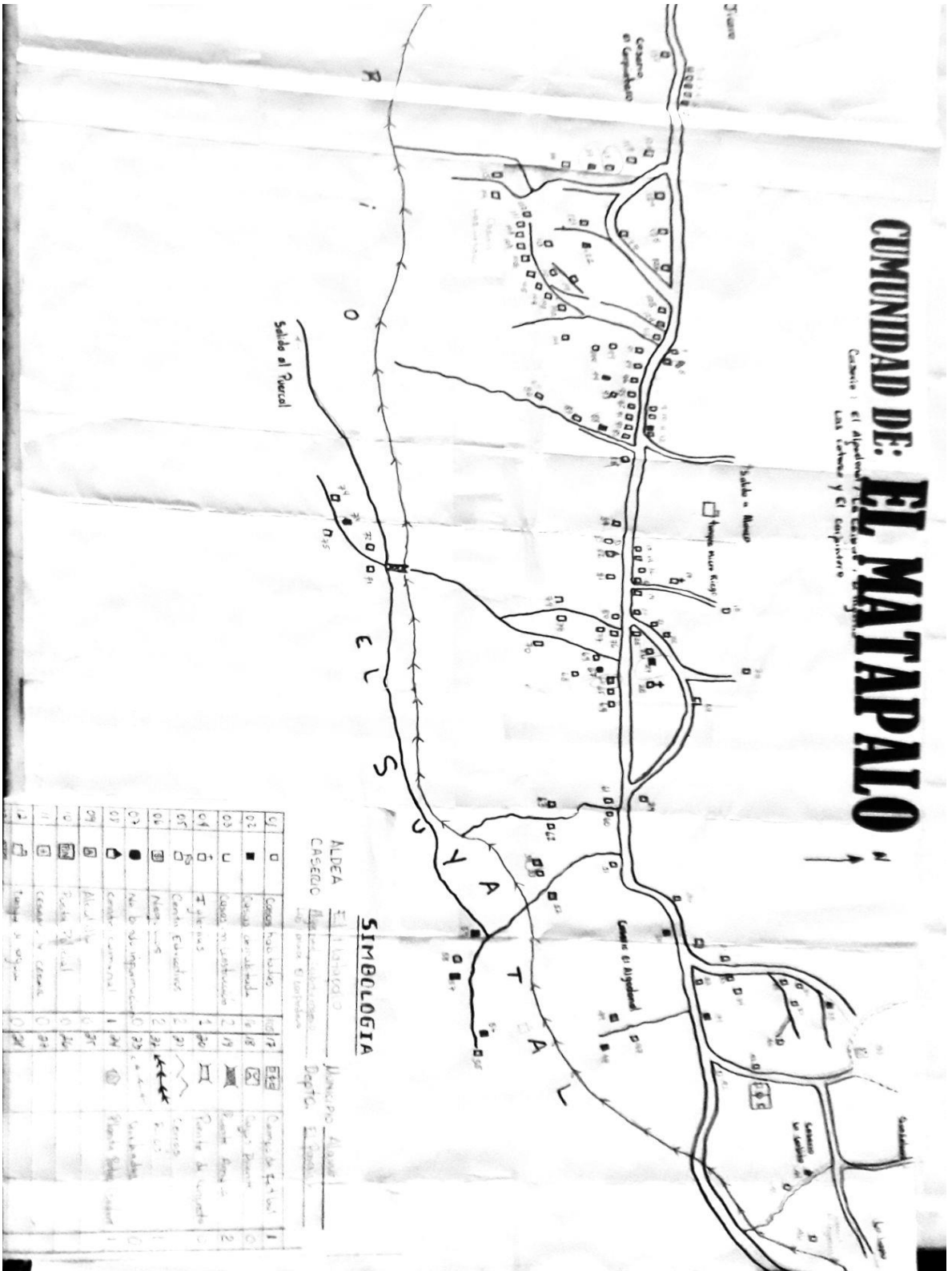
Comunidad: **LAS CHAMPAS**

No. Vivienda	Nombre Jefe de Familia
01	Ramon Ferrufino
02	Ismael Palacios
03	Santos Lazaro Lovo
04	Karen Lovo
05	Wilmer Lovo
06	Arnelda Moncada
07	Adolfo Ferrufino
08	Mercedes Ferrufino
09	Saturnino Lopez
10	Osman Lopez
11	Luis Espinal
12	Gerardo Mendoza
13	Lidia Marina Rodriguez
14	Gregorio Rodriguez
15	Abelino Lopez Sanchez Nuñez
16	Santos Romero
17	Rosa Banegas
18	Luis Emilio Izaguirre Gonzalez
19	Noe Jeremias Izaguirre
20	Santos Isidro Perez
21	Iglesia El Redentor
22	Edgardo Romero
23	Escuela Juan Ramon Molina
24	Antonio Gonzalez
25	Ismael Osorio
26	Ismael Palacios
27	Epifanio Garcia
28	Susi Cevilla Aroca
29	Jose Alfredo Sanchez

30	Santos Ambrosio Sanchez
31	Cornelio Alvarado Hernandez
32	Ramon Adalid Merlo
33	Antonio Ramirez
34	Santos Ovidio Merlo
35	Francisco Romero Salgado
36	Jorge Alberto Perez
37	Mariana Sanchez
38	Edgardo Romero
39	Felix Lopez
40	Beldrin Isabel Aroca
41	Santos Javier Garcia

CUMUNIDAD DE: EL MATAPALO

Comarca: El Alto de la Cruz y La Cruz
 Los Salones y El Compiere



SIMBLOGIA

ALDEA
 CASERIO

El Matapalo
 Municipio: Alvarado
 Depto.: El Compiere

Código	Descripción	Simbolo	Comentario
01	Casas nuevas	□	Completado 1-4-01
02	Casas antiguas	■	Completado 1-4-01
03	Casas en construcción	□	Completado 1-4-01
04	T. glorias	□	Completado 1-4-01
05	Cerros Escarpados	□	Completado 1-4-01
06	Montañas	□	Completado 1-4-01
07	Red de irrigación	□	Completado 1-4-01
08	Cerros comunes	□	Completado 1-4-01
09	Alcalde	□	Completado 1-4-01
10	Parque	□	Completado 1-4-01
11	Cerros comunes	□	Completado 1-4-01
12	Temple y vigia	□	Completado 1-4-01

LISTADO DE JEFES DE FAMILIA

MUNICIPIO: ALAUCA

COMUNIDAD: **EL MATAPALO**

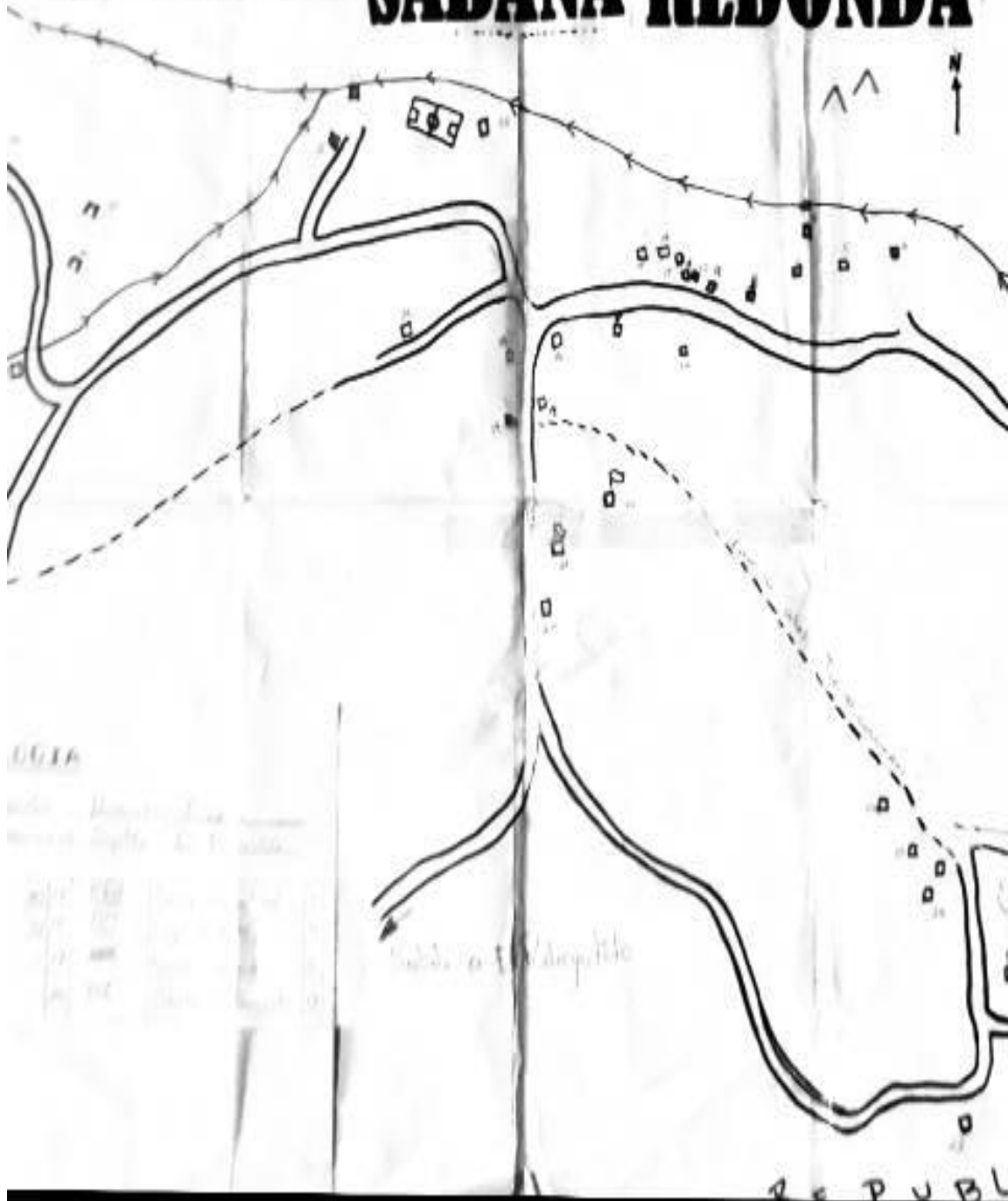
No. Vivienda	Nombre Jefe de Familia
01	Emérita Lira
02	Maria del Carmen Colindres
03	Nidia Sánchez
04	Isidra Lira
05	Justina Ferrufino
06	Nicolás González
07	Mauricio Andará
08	Escuela
09	Nohelia Andará
10	Juan Carlos Andará
11	María de la cruz González
12	María de la cruz González
13	Emna Graciela González
14	Selvín Palacios
15	Paulina González
16	Maura González
17	Iglesia Principe de paz
18	Rubén González
19	Rubén González
20	Corina González
21	Melvin Marel Cárcamo
22	Zulema E. González
23	Abrahán González
24	Antonio Gonzales
25	Ada Vallecillos
26	Maria Aurora González
27	Maria Antonia González

28	Iglesia católica
29	Rigoberto González
30	Antonia Oseguera
31	Daniel Duarte
32	Petrona González
33	Pedro Duarte
34	Omar Duarte
35	Martin Duarte
36	Eugenio Duarte
37	Santos Duarte
38	Emma Duarte
39	Reina Gonzalez
40	Carlos Duarte G.
41	Cenia A. Lira
42	Santiago Gonzalez
43	Planta potabilizadora
44	Miguel A. Duarte
45	Ursino Escalante
46	Denia Escalante
47	Israel Gonzalez
48	Edis González
49	Juan Duarte
50	Enedina Andara
51	Sofia González
52	Nelson González
53	Domingo González
54	Marco Tulio G.
55	Concepcion González
56	Carlos E. González
57	Lucia González
58	Marilú Hernández
59	Carlos Hernández
60	Justina Andara
61	Clementina González
62	Danilo González
63	Sandra M. González
64	Pedro González
65	Natalia González
66	Mercedes González
67	Natalia González
68	Erlin E. González
69	Andrés González

70	Sixta Cárcamo
71	Fausto González
72	Hilario González
73	Bartola duarte
74	Antonio Suarez G.
75	Denis González
76	María S. Ramos
77	Reinaldo González
78	Adolfo González
79	Abelino González
80	Cesar González
81	Rodolfo González
82	Centro comunal
83	kínder
84	Reinaldo Andara
85	Pilar Hernández
86	Tomasa Cárcamo
87	Gavina Cárcamo
88	Leonel Ferrufino
89	Cristóbal González
90	Luis A. González
91	Marvin Bautista
92	José de los Santos Carcamo
93	Mercedes L. Rodríguez
94	Benigna Ferrufino
95	Marció Cárcamo
96	Santos Cárcamo
97	Iris c. vallecillos
98	Alejandrina Andara
99	Elvira Chacón
100	Ericelda González
101	Víctor Andara
102	Caja Rural
103	Abilio González
104	Alba A. Ferrufino
105	Julio González
106	Levis J. González
107	Irrael Cárcamo
108	Salvador Colindres
109	Blanca L. González
110	Salvador Colindres
111	Tomasa Colindres

112	Porfirio González
113	Rosali ferrufino
114	Salomón Ferrufino
115	Daniel H. Ferrufino
116	Israel González
117	Digna ferrufino
118	Digna Z. Ferrufino
119	Juana González
120	Alejandra M. Martínez
121	Mercedes Lira
122	Arturo Ferrufino
123	Santos A. Gonzalez
124	Rosali Ferrufino
125	Santos E. González
126	Ana A. Lira
127	Vertilia Ferrufino
128	Francisca González
129	Aura rosa González
130	Blanca S. Garcia P.

CUMUNIDAD DE: **SABANA REDONDA**



LISTADO DE JEFES DE FAMILIA

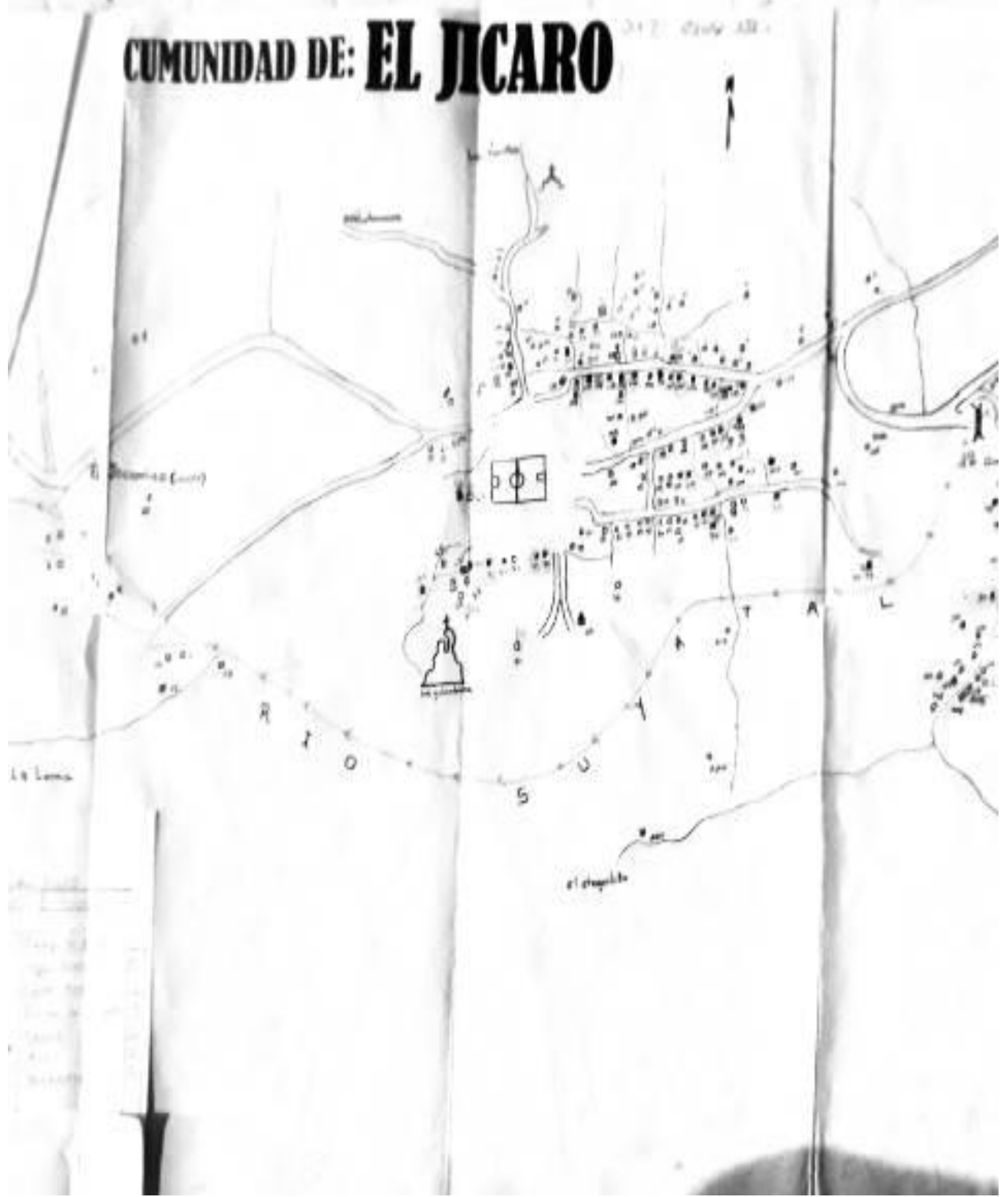
MUNICIPIO: ALAUCA

COMUNIDAD: SABANA REDONDA

No. Vivienda	Nombre Jefe de Familia
01	Gudelio Mendoza
02	Gudelio Mendoza
03	Vicente Carcamo
04	Enedina Andara
05	Kenia Aracely Vallecillo
06	Santos Tito Garcia
07	Elvis Israel Garcia
08	Iglesia M.M.M
09	Hipolito Gonzalez
10	Nelson Cubas
11	Santos Leonidas Gonzalez
12	Leonidas Gonzalez Cubas
13	Carlos Manuel Gonzalez
14	Bacilio Gonzalez
15	Gladys Herrera
16	Santos Isabel Herrera Gonzalez
17	Santos Jose Gonzalez
18	Alejandra Herrera
19	Enrique Duarte
20	Kinder Nuevo Horizonte
21	CEB Marco Aurelio Soto
22	Emiliano Castellanos
23	Bacilio Gonzalez
24	Ventura Mendoza
25	Wilmer Alexander Mendoza
26	Santos Rufino Mendoza
27	José Miguel Bustamante
28	Levi García

29	Danilo Bustamante
30	Bolívar Hernández
31	Naun García
32	Marlon Eberto Bustamante
33	José Bolívar Hernández Duarte
34	María Petrona Herrera
35	Sixta García
36	Ruth García
37	Belkis García
38	Elvis Omar García
39	Dagoberto González
40	Eleuterio González
41	Doris García
42	Cesar Eusebio García
43	Walter Noel García
44	Santos Reina Duarte
45	Santos Afronísio González
46	Wilfredo Mendoza
47	Juan de Dios Duarte
48	Agustina Duarte
49	Francisca Duarte
50	Santos Valerio González
51	Víctor Vallecillo
52	Santos Faustino Maldonado
53	Santos Isabel García
54	Epifanio Hernández Maldonado
55	Rene Alberto García
56	Basilio Hernández
57	Javier López
58	Clementina Duarte
59	Tomas Duarte
60	Centro de Salud

CUMUNIDAD DE: **EL JICARO**



LISTADO DE JEFES DE FAMILIA

MUNICIPIO: ALAUCA

COMUNIDAD: **EL JICARO**

No. Vivienda	Nombre Jefe de Familia
01	Lorenzo Barahona Ferrufino
02	Roni Lira
03	Celedonio Vaquedano
04	Delmir Vaquedano
05	Consepcion Colindres
06	Napoleon Espinal
07	Mario Alexi Lira
08	Filomena Gonzalez
09	Mario Ponce
10	Nora Dias
11	Ruben Gaitan
12	Guillermo Ferrufino
13	Marbeli Ferrufino
14	Higinio Lira
15	Julio Mendoza
16	Rolando Lira
17	Marina Carcamo
18	Enner Lira
19	Rodimiro Ferrufino
20	Mario Gonzalez
21	Jose Mario Gonzalez
22	Gladis Lira
23	Rosario Salgado
24	Iglesia Catolica
25	Maria Antonia Lira
26	Josefina Lira Ferrufino
27	Bertilia Colindres
28	Teonila Mendoza
29	Adelina Vaquedano
30	Miguel Gonzalez Lira
31	Centro de Salud Cesar Castellanos

32	Osidis Lidenia Gonzalez
33	Abia Marina González
34	Maria Antonia González
35	Maria Antonia González
36	Alicia Argentina Ferrufino
37	Martina Gonzalez
38	Tomas Gonzalez
39	Lucas Gonzalez
40	Kenia Patricia Gonzalez
41	Eriberto Suarez Gonzalez
42	Florinda Gonzalez
43	Javier Gonzalez
44	Emma Leticioa Gonzalez
45	Celina Yanoris Gonzalez
46	Yamileth Lira
47	Norma Cristina Lira
48	Meilin Xiomara Lira
49	Heriberto Suares Gonzalez
50	Deybi Noe Lira
51	Azucena Gonzalez
52	EWdamar Ariel Lira
53	Damacito Suares Gonzalez
54	Neri Orlando Lira
55	Juana Contreras
56	Rene Suarez
57	Ermisenda Lira
58	Erasmus Lira
59	Luis Andresa Gonzalez
60	Darley Nolberto Gonzalez
61	Rolando Ferrufino
62	Glenda Sanchez
63	J/N La Fraternidad
64	Hernan Portillo
65	Zolixsa Vasquez
66	Carlos Ernan Portillo
67	Gloria Marina Lira
68	Sander Suares Gonzalez
69	Emma Maribel Gonzalez Ferrufino
70	Nasario Lira
71	Nohemi Andara
73	Yoni Colindres
74	Brenda Sulema Colindres

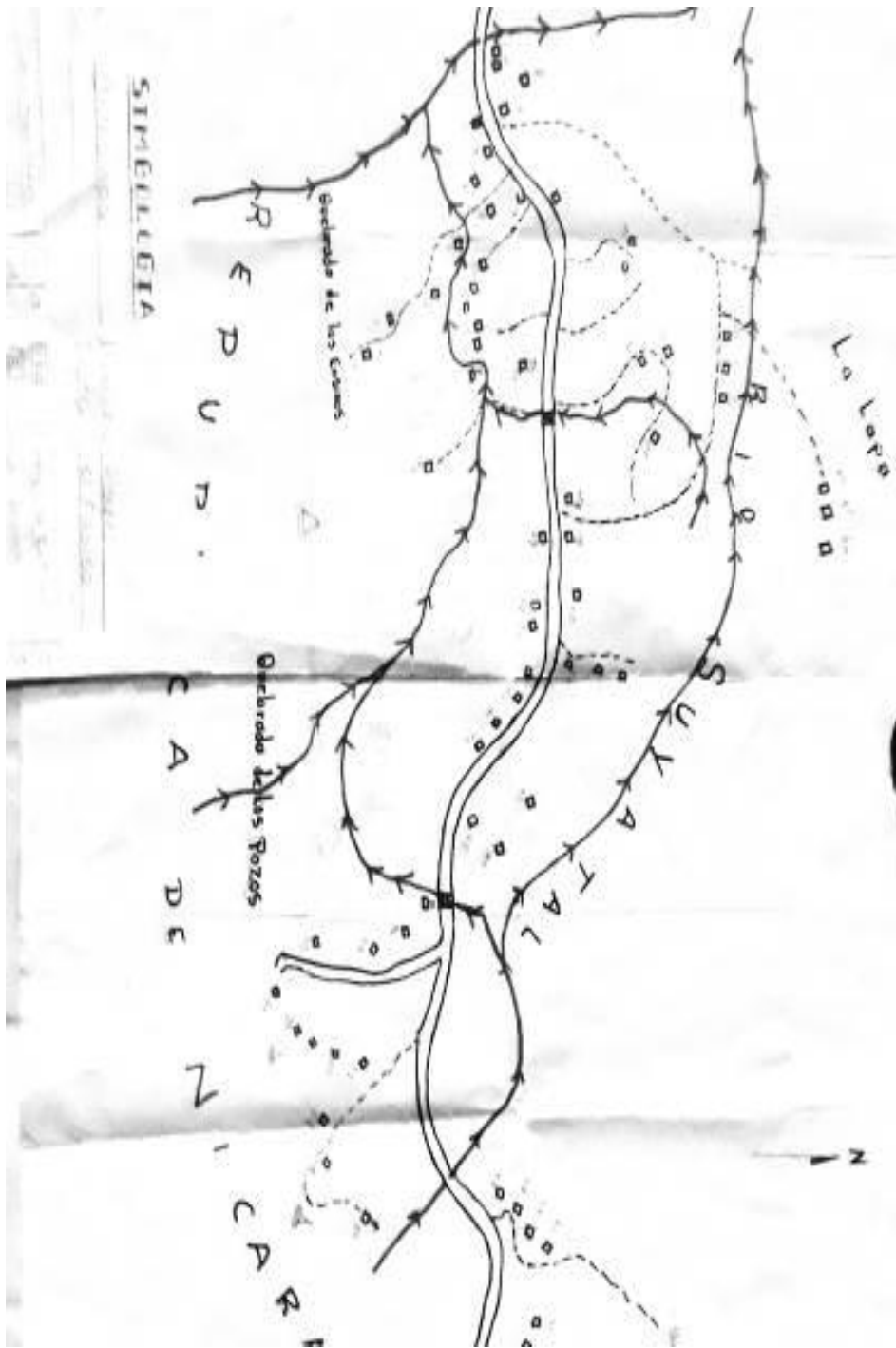
75	Sulema Ferrufino
76	Esperanza Lira Ferrufino
77	C.E.B Jose Cecilio del Valle
78	Centro Comunal
79	Oscar Ferrufino
80	Bernabe Portillo
81	Leonel Portillo
82	Ponpilio Ramos
83	Gabino Colindres
84	Modesto Colindres
85	Santos Colindres
86	Sulema Colindres
87	Irma Liseth Portillo Vasquez
88	Eugenio Lira
89	Cristina Colindres
90	Maria Julia Colindres Sanchez
91	Elsa Carolina Diaz Amador
92	Carlos Carcamo Mejia
93	Anita Carcamo
94	Santiago Carcamo Mejia
95	Jose Guillermo Colindres
96	Mauricio Gaitan
97	Santos Pricila Ramos
98	Juan Pablo Castellanos
99	Adolfo Vaquedano
100	Orbelina Carcamo
101	Migdalia Colindres Carcamo
102	Santos Eda Colindres
103	Eriselda Gonzalez
104	Danelia Vaquedano
105	Candida Lagos
106	Lesli Yamileth Gonzalez
107	Juana Ramos
108	Mirna Marbeli Sanchez
109	Domingo Sanchez
110	Ariel Carcamo
111	Ingri Oqueli Ferrufino
112	Eris Gonzalez
113	Angelica Vasquez
114	Rigoberto Carcamo
115	Wilmer Carcamo
116	Mirna Gaitan

117	Santiago Gaitan
118	Albino Carcamo Colindres
119	Yojana Carcamo
120	Antonia Gonzalez
122	Jailin Hernandez
123	Maria Melina Lira
124	Oscar Benicio Vallecillo
125	Guadalupe Vaquedano
126	Pulperia Gecenia
127	Orlando Gonzalez
128	Cornelia Colindres
129	Francisca Ferrufino Ramos
130	Erodita Colindres
131	Argentina Colindres
132	Francisco Colindres
133	Raul Lira
134	Keylin Gonzalez
135	Norman Carcamo
136	Isolina Lira
137	Magdalena Gonzalez
138	Lesly Yaneli Colindres
139	Billares
140	Marcelino Gonzalez
141	Sulema Lira
142	Silvia Lira
143	Juana Vaquedano
144	Jorge Portillo
145	Cristoval Ferrufino
146	Pastora Ramos
147	Maria Leopoldina Sanchez
148	Cornelia Lira
149	Elio Colindres
150	Olvin Gonzalez
151	Elda Colindres
152	Baudilio Colindres
153	Francisca Lira
154	Clorinda Vaquedano
155	Luis Antonio Vaquedano
156	Juan Carlos Lira
157	Cirilo Lira
158	Naun Vaquedano
159	Olga Marina Portillo

160	Luis Vaquedano
162	Rosalia Mendoza
163	Gregoria Sanchez
164	Elsa Lira
165	Luz Maria Lira
166	Manuel Lira
167	Alonzo Colindres
168	Maria Elena Lira
169	Clorinda Vaquedano
170	Pastor Lira
171	Candida Lira
172	Santos Lira
173	Edilio Colindres
174	Otilia Ferrufino
175	Pablo Lira
176	Idalio Lira
177	Neptali Lira
178	Jose Alberto Sanchez
179	Angela Luvinda Espinal
180	Mariano Gonzalez Vasquez
181	Delcy Marledi Gonzalez
182	Lesbia Leticia Gonzalez
183	Raul Lira
184	Lorenzo Barahona
185	Porfiria Lira Ponce
186	Pedro Andara
187	Marvin Alexi Andara
188	Santos Rufino Gonzalez Ruiz
189	Doris Colindres
190	Santos Rosali Lira
191	Valerio Lira
192	Wilmer Ferrufino
193	Dario Ferrufino
194	Martin Lira
195	Mario Lira
196	Rosaura Gonzalez
197	Estelvina Lira
198	Santos Antonia Garcia
199	Edin Rafael Colindres
200	Olivia Azucena Lira
201	Kenia Vaquedano

202	Isabel Colindres
203	Julio Mendoza Castellanos
204	Julian Garcia Dominguez
205	Dunia Castellanos
206	Luis Alonzo Lira
207	Nery Orlando Lira
208	Juan Lira Ramos
209	Tomas Lira
210	Pula Carcamo
211	Felipa Carcamo
212	Sixta Colindres
113	Adali Ferrufino
214	Santros Gil Lira
215	Redis Lira
216	Adolfo Vaquedano
217	Emiliana Lira
218	Dennis Ferrufino
219	Victor Ferrufino
220	Lely Ferrufino
221	Lorena Ferrufino
222	Julia Ferrufino
223	Lorenzo Barahona
224	Lorenzo Barahona
225	Idalia Colindres
226	Ana Portillo
227	Denis Lira
228	Gilberto Carcamo
229	Arnulfo Ferrufino
230	Bentura Colindres
231	Gregorio Lira
232	Teofilo Lira
233	Gloria Lira
234	Juana Paula Gonzalez
235	Marcos Ramos
236	Gabina Ferrufino
237	Felipa Lira

COMUNIDAD DE: **CHINAMPA**



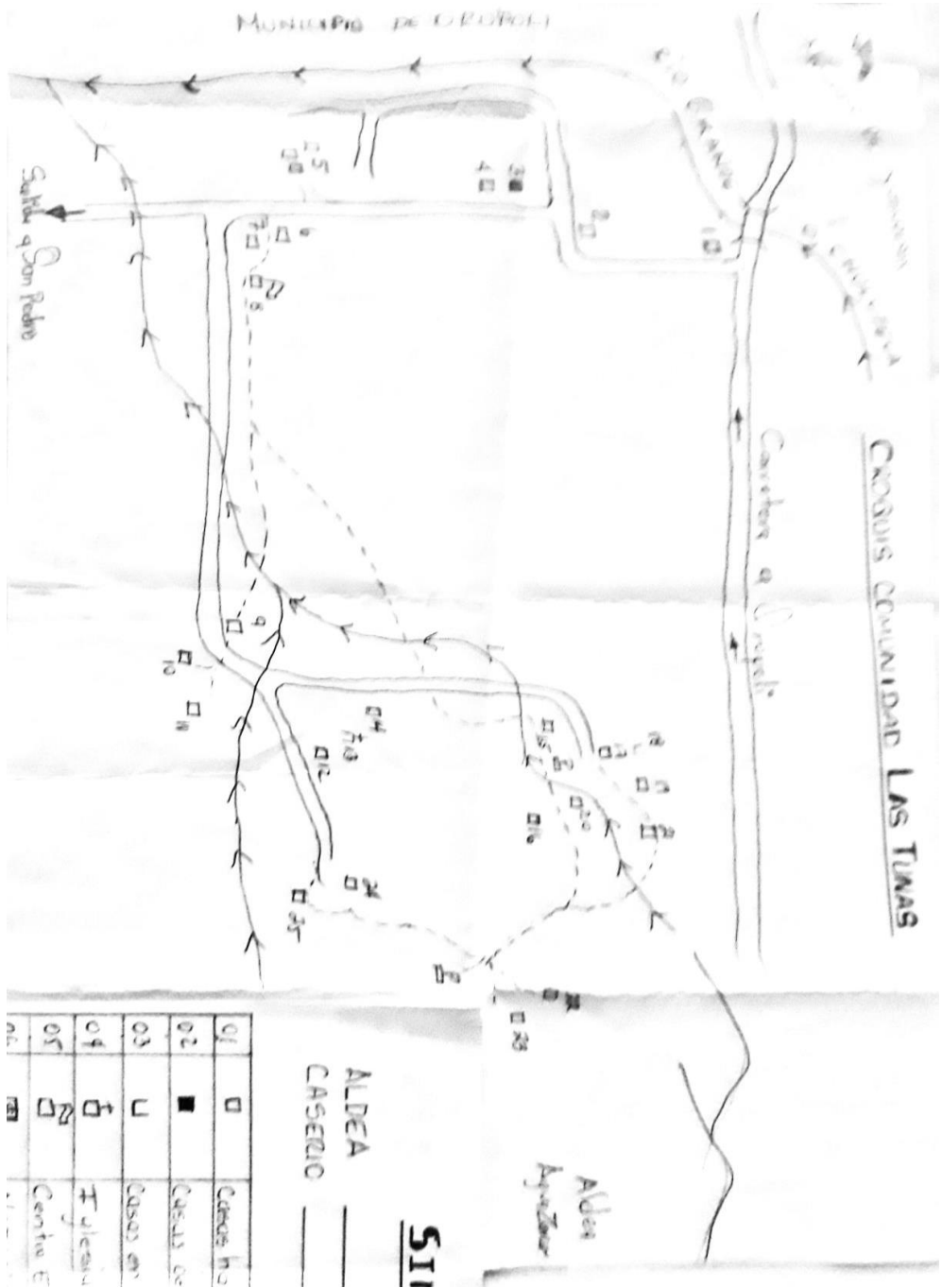
LISTADO DE JEFES DE FAMILIA

MUNICIPIO: ALAUCA

COMUNIDAD: CHINAMPA

No. Vivienda	Nombre Jefe de Familia
01	José de los Santos González
02	Marcelo Duarte Gonzalez
03	Lidia Duarte Gonzalez
04	Juan Gonzalez
05	Anyel Gonzalez
06	Donald Ismael Duarte Gonzalez
07	Adrian Gonzalez
08	Angelina Duarte
09	Armando Gonzalez
10	Anastacio Gonzalez
11	Roger Gonzalez
12	Ronal Gonzalez
13	Rufino Bustamante
14	Mario de Jesus Hernandez
15	Rony Gonzalez Bustamante
16	Angelica Maria Duarte
17	Eugenio Herrera
18	Carlos Eliseo Gonzalez
19	Jose Duarte
20	Escuela Juan Ramon Molina
21	Carlos Eliseo Gonzalez
22	Eliseo Gonzalez
23	Maria Magdalena Gonzalez
24	Isael Duarte
25	Felix Gonzalez Duarte
26	Victor Manuel Duarte
27	Magda Isabel Duarte
28	Martina Inocencia Duarte
29	Pedro Herrera
30	Fermin Vallecillo
31	Evelia Vallecillo
32	Siriaco Duarte
33	Virgina González

34	Santos Paulo Ferrufino
35	Santos Florentino Ferrufino
36	Carlos Ferrufino
37	Juan Paulo Ferrufino
38	Elmin Ismael Ferrufino
39	Noel Duarte Rodríguez
40	Ariel Ferrufino
41	Caja Rural
42	Santos Mariano Ferrufino
43	Tomasa González
44	Arcelia Elizabeth González
45	Cornelio González
46	José Orlando Duarte F.
47	Rolando Duarte
48	Jacoba Ferrufino
49	Anastasio Ferrufino
50	José Colazan Martínez
51	Fredy González
52	Yoni González
53	Emilio Duarte
54	Silvia Leticia Duarte
55	Teofilo Duarte González
56	Iglesia
57	Francis Omar González
58	Dagoberto González
59	Dora González
60	Edwin Ferrufino González
61	Reinaldo Duarte
62	Alex Reinaldo Duarte
63	Alduvin González
64	Teresa González
65	Raúl González
66	Coronado Bautista
67	Armando González
68	Eliseo González Duarte
69	Roger González Duarte
70	Ronal González
71	Anastasio González
72	Ángel González Duarte
73	Adrián González
74	Angelina Duarte
75	José Duarte



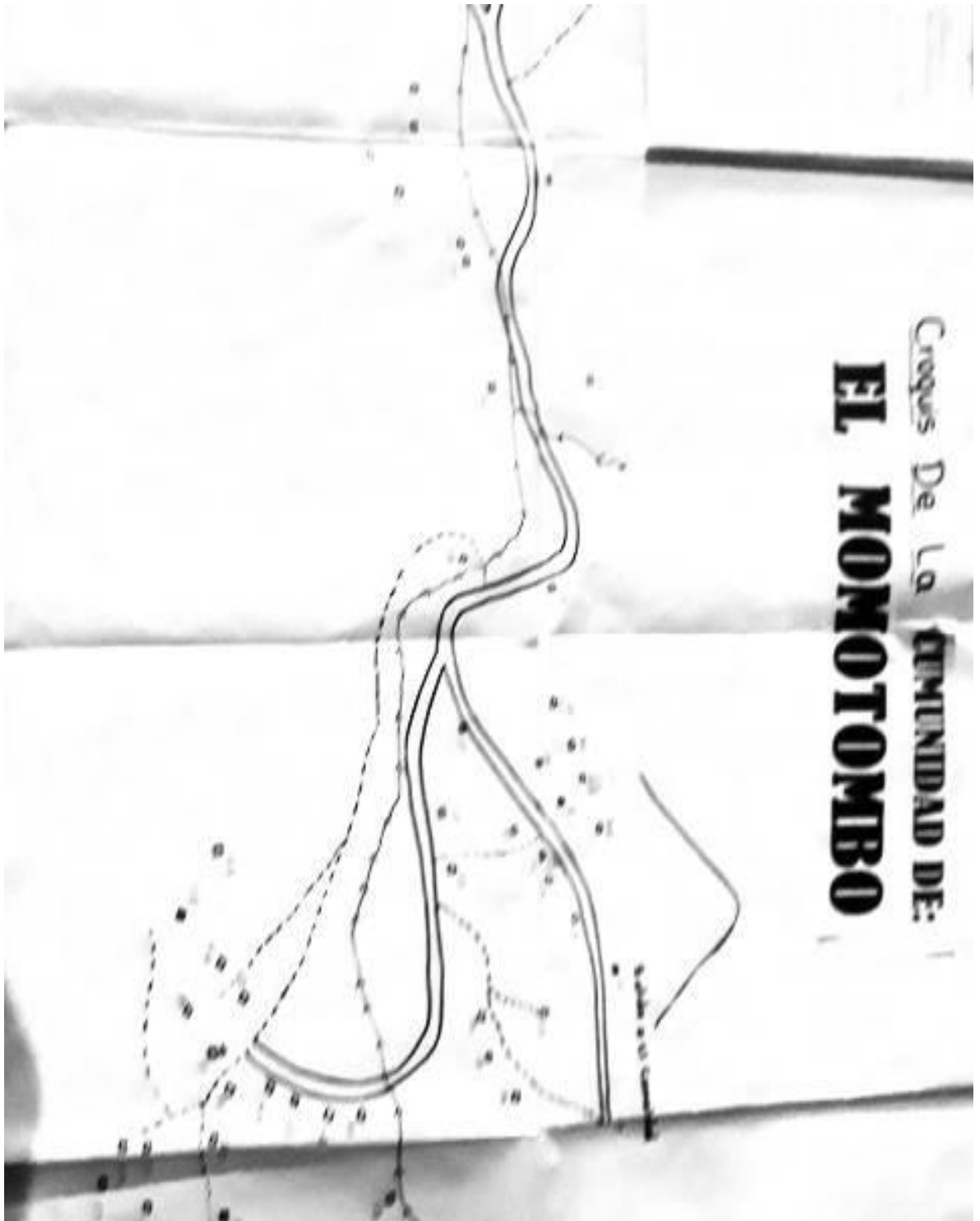
LISTADO DE JEFES DE FAMILIA

MUNICIPIO: ALAUCA

COMUNIDAD: LAS TUNAS

No. Vivienda	Nombre Jefe de Familia
01	Sulema Lopez
02	Adolfo Lopez
03	Hacienda Lorenzana
04	Olga Rodriguez
05	Hacienda Lorenzana
06	Evelyn Colindres
07	Bartolo Colindres
08	Escuela Miguel Angel Mejia
09	Tomasa Mendoza
10	Martha Lidia Mendoza
11	Gloria Mendoza
12	German Gradiz
13	Iglesia Monte Simai
14	Donaldo Mendoza
15	Irma Dominguez
16	Oscar Dario Gradiz
17	Carmen Jaqueline Castellanos Zuniga
18	Orlando Martinez
19	Orbelina Palacios
20	Benito Mendoza
21	Ada Maritza Mendoza
22	Pedro Ferrufino
23	Lucia Canales
24	Herminia Mendoza
25	Concepcion Mendoza

Cregus De La **COMUNIDAD DE:**
EL MOMOTOMBO



LISTADO DE JEFES DE FAMILIA

MUNICIPIO: ALAUCA

COMUNIDAD: EL MOMOTOMBO

No. Vivienda	Nombre Jefe de Familia
01	Juan Pablo Lopez
02	Isidro Lopez
03	Habimalex Funez Ramos
04	Francisco Funez
05	Alvino Ferrufino Funez
06	Walter Lopez
07	Wilian Humberto Ramos
08	Cleofe Lopez
09	Lamed Lopez
10	Marcelino Lopez
11	Nahaman Lopez
12	Edis Daniel Ramos Andara
13	Rafael Ferrufino
14	Nahun Andara
15	Juven Daciel Ramos
16	Corcinda Espinal
17	Eucebia Viera
18	Garin Estiben Lopez
19	Guillerma Vallecillo
20	Kinder Futuro del Mañana
21	Gonzalo Viera
22	Walter Ramos
23	Milton Ramos
24	Alexis Poveda
25	Carlos Poveda
26	Trinidad Vallecillo
27	Aquilino Ramos
28	Escuela Raúl Francisco Mendoza
29	Victoriano González
30	Antonio Ramos
31	David Espinal

32	Nelson Rolando Espinal
33	Pascuala González
34	Silvia Andará
35	Santos Ramos Viera
36	German Andará
37	Santos Inés Viera
38	Ismael Ferrufino
39	Guillermo Vallecillo Ferrufino
40	Elena Ferrufino
41	Trinidad Martínez
42	Jarvin Ramos
43	Gersan Adonay Viera
44	Herminia Vallecillo González
45	Juan González
46	Denis González Poveda
47	Teodosa Vallecillo
48	Nelson Javier Espinal
49	Iglesia M.M.M
50	Cándida Rosa Ramos
51	Wilson Ferrufino Ramos
52	Félix Viera
53	Adolfo Viera Mendoza
54	Arnulfo Mendoza
55	Lester Leonel Viera
56	Jorge Armando Ramos
57	Raúl González
58	Pablo Ramos

INSTRUMENTO CENSAL

Municipalidad de
Encuesta para establecer Línea Base Demográfica y Socioeconómica
(A nivel de hogar)

Estimado señor (a) El propósito de la presente encuesta es determinar la situación socioeconómica de su comunidad y el municipio mediante la identificación de información específica que nos permita elaborar los indicadores principales para medir dichas condiciones en diversas áreas que son básicas para conocer el nivel de desarrollo o pobreza de la comunidad, por tal razón le estamos solicitando nos regale unos minutos de su valioso tiempo para contestarnos unas breves preguntas

DATOS GENERALES

1 Nombre del encuestador _____ 2 No. de boleta _____
 3 Colonia _____ 4 Barrio _____
 5 Aldea _____ 6 Caserio _____
 7 Nombre del entrevistado _____
 8 No. ubicación de la vivienda _____ 9 No. de personas que viven en la vivienda _____
 10 Personas de 5 a 23 años _____ 11 Personas de 10 años en adelante _____

No.	Rangos de Edades	No. de personas	Sexo		Sabes leer y escribir	
			F	M	F	M
1	Menores de 1 año					
2	De 1 a 4 años					
3	De 5 a 6 años					
4	De 7 a 12 años					
5	De 13 a 15 años					
6	De 16 a 18 años					
7	De 19 a 23 años					
8	De 24 a 30 años					
9	De 31 a 40 años					
10	De 41 a 50 años					
11	De 51 a 64 años					
12	De 65 años y más					

20 Se manifestaron en algún miembro de su familia las siguientes

No.	Tipo de enfermedad	Se manifiesta		Sexo		Ataques		
		Si	No	M	F	Público	Privado	Propio
1	Infecciones respiratorias agudas							
2	Dengue clásico							
3	Paludismo							
4	Dengue hemorrágico							
5	Chagas							
6	Alcoholismo							
7	Discapacidad en Niños (1-18 años)							
8	Tuberculosis							
9	Cáncer							
10	Diarreas							
11	De la Piel							
12	Otros							

12 Clasificación de personas por rangos de edades y sexo
 13 Cuántas madres solteras hay en el hogar:

Cantidad	Sexo		Edad de la madre
	M	F	

C. Vivienda

21 Tipo de vivienda en uso (Cantidad):
 1 [] Casa
 2 [] Apartamento independiente
 3 [] Local No habitacional
 4 [] Cuarto meson (cuarterías)
 5 [] Casa Improvisada

22 Material de construcción de las Paredes (Predominante):
 1 [] Adobe 4 [] Madera
 2 [] Bloque 5 [] Desperdicios
 3 [] Bahareque 6 [] Ladrillo

B. Salud

14 Cuántos niños (a) nacieron en la familia durante 2011:
 15 Quien atendió el parto:
 1 [] Enfermera 4 [] Ella sola
 2 [] Partera 5 [] El marido
 3 [] Médico 6 [] Otra persona

23 Tenencia de la vivienda:
 1 [] Propia totalmente pagada Dominio Pleno ___ Escritura ___ Uti ___ Sexo M ___ F ___ Ambos ___
 2 [] Propia pagando
 3 [] Alquilada
 4 [] Prestada

16 Hubo alguna muerte materna durante el parto o post parto en la familia en el 2011:
 1 [] Si → Cuántos _____ 2 [] No
 17 Planifica la familia con su pareja 1 [] Si 2 [] No
 18 Tipo de método que usa:
 1 [] Ritmo 4 [] Preservativo
 2 [] DIU 5 [] Inyección Sexo M ___ F ___
 3 [] Pastilla 6 [] Operación

24 Cuales son los problemas principales de la vivienda (Apreciación de encuestador):
 1 [] No tiene repello Externo ___ Interno ___
 2 [] Piso de tierra 4 [] Techo en mal estado
 3 [] Falta de cielo falso 6 [] Injuncos
 5 [] Problemas estructural

25 Condiciones de la vivienda (Apreciación de encuestador):
 1 [] Buena 2 [] Regular 3 [] Mala
 26 ¿Frecuentemente que utilizan para cocinar?
 1 [] Electricidad 2 [] Gas volátil (chambo)
 3 [] Gas (kerosén) 4 [] Leña

19 Se murió en la familia un niño(a) menor de 5 años en el 2011:
 1 [] Si → Cuántos _____ 2 [] No
 32 Conoce usted casos de violencia intrafamiliar en el barrio en

Sexo	Causa	
	M	F

27 ¿Cuántas piezas tiene esta vivienda? (contar la cocina pero no el baño) _____
 28 ¿Cuántos baños tiene? _____
 29 ¿Cuántas piezas se utilizan como dormitorio? _____
 30 ¿Cuántas familias viven en esta casa? _____
 31 Ha emigrado algún miembro de su hogar:
 1 [] Si → Cuántos _____ Sexo M ___ F ___ [] No
 2 [] Dentro del país
 3 [] Otro país

D. Seguridad

33 Le ha sucedido algún caso de violencia a usted o su familia en el último año:
 1 [] Si → Cuántos _____ 2 [] No

33 Le ha sucedido algún caso de violencia a usted o su familia en el último año:
 1 [] Si → Cuántos _____ 2 [] No

F. Educación

34 Situación educativa actual = igualdad entre los sexos de las personas en edad escolar (de 7 a 24 años)

Nº	Nombre	Sexo		Edad	Grado que actualmente cursa o cursó											Estudia ahora			
		F	M		Pr	1	2	3	4	5	6	B	D	L	Si	No			
1																			
2																			
3																			
4																			
5																			
6																			
7																			
8																			
9																			
10																			

F. Fuerza de trabajo e ingresos

35 Profesión u oficio e ingresos de los miembros de la familia en edad de trabajar (de 10 años en adelante)

Nº	Nombre	Nivel Educativo (último año cursado)	Sexo						Estado Civil	Edad	Profesión u oficio	Ocupación actual	Trabaja		Ingresos mensuales (Lps.)	
			F	M	S	C	D	UL					Si	No		
1																
2											Labrador agrícola					
3											Profesora					
4											Comerciante					
5																
6																
7																
8																
9																
10																

36 Alguien de la familia ha obtenido algún tipo de préstamo

Si	No	Sexo	
		M	F

37 Recibe rentas

1 | Si 2 | No

38 Cuanto Lps.

Nº	Rango
1	0.01 - 1000.00
2	1000.01 - 2000.00
3	2000.01 y más

39 Cuantos son los ingresos mensuales familiares

Nº	Rangos (Lps.)
1	de 1,000.00
2	1,001 - 2,000
3	2,001 - 4,000
4	4,001 - 8,000
5	8,001 - 12,000
6	12,001 - 20,000
7	20,001 - 30,000
8	30,001 - 50,000
9	50,001 y más

40 Desde su percepción los ingresos familiares ajustan para alimentarse los

1 | 3 tiempos
2 | 2 tiempos
3 | 1 tiempo

41 Trabaja por cuenta propia la tierra alguien en la familia

1 | Si 2 | No
Cuantos: Sexo: M F

42 Tipo de tenencia de la tierra

1 | Propia totalmente pagada Pleno Unl
2 | Propia pagando
3 | Alquilada
4 | Prestada
5 | En litigio
6 | Comunal
7 | No Tiene

43 Se producen alimentos en la familia

1 | Si 2 | No

44 Produce suficientes alimentos para autoconsumo

1 | Si 2 | No

45 De los alimentos que producen obtienen excedentes para la venta

1 | Si 2 | No

46 Cuantos miembros de la familia participan en organizaciones

G. Participación y expectativas

47 Cuantas mujeres de la familia participan en organizaciones locales

II. Servicios Públicos

48 En la casa que habita existen los siguientes servicios públicos

Nº	Servicio Público	Existencia		Otros o los servicios recibidos
		Si	No	
1	Agua de pozo propio			
2	Agua doméstica de pozo comunal			
3	Alcantaral agua de río o quebrada			
4	Agua doméstica por acueducto			
5	Agua fría pública - fuente			
6	Servicio de agua fría			
7	Servicio sanitario			
8	Letrina			
9	Una letrina			
10	Bañosecón de tierra			
11	Asa de calles			
12	Energía eléctrica doméstica			
13	Teléfono (Directo)			
14	Teléfono (Cable)			
15	Alumbrado Público			
16	Alumbramiento de Calles			

Nota: Quebradas significativas en cantidad y disponibilidad por el tiempo que son las denominadas Altiplano Grande
 QDM - Organismo de Desarrollo del Interior ERD - Estrategia de Reducción de la Pobreza M - Municipio P - De acuerdo
 D - Desempleado U - Universitario F - Femenino M - Masculino

GALERIA DE FOTOGRAFICAS

Asambleas Comunitarias





LEVANTAMIENTO DE BOLETAS



REVISANDO MAPAS CENSALES

