ALCALDÍA MUNICIPAL DE TEUPASENTI

INFORME FINAL FOCAL III



PROYECTO:

"FORTALECIENDO LAS CAPACIDADES LOCALES EN HONDURAS"

1. INTRODUCCIÓN

El presente documento incluye los datos cuantitativos y el análisis cualitativo de los indicadores socioeconómicos levantados a nivel censal, con participación social, en el Municipio de Teupasenti, El Paraíso; datos levantados durante los meses de agosto 2015, planificado con la culminación en el mes de Julio de 2018 realizando nueva actualización en todas las aldeas y caseríos así también en el área urbana de municipio, con esta línea base nos servirá para medir y comparar los avances en materia de desarrollo en cuanto a los Objetivos de Desarrollo Sostenible (ODS) y Plan de Nación (PN).

El documento contiene una introducción, el resumen ejecutivo, y seis capítulos; el primero trata el marco de referencia desarrolla el contexto biofísico y socioeconómico, que incluye los antecedentes históricos del municipio, su ubicación geográfica y se realiza la caracterización del municipio a nivel físico, biológico y social.

El capítulo segundo hace un breve análisis sobre la institucionalidad existente y la inversión para el desarrollo, tomando en consideración la situación del desempeño de la municipalidad, la presencia institucional en el municipio, el nivel de organización de la sociedad civil y la inversión social ejecutada en el Municipio.

El capítulo tercero describe en síntesis, la infraestructura básica existente en el Municipio en cuanto a los aspectos de salud, educación, productivos, vial e infraestructura social, con el propósito de tener una idea general de las disponibilidades existentes en este campo, y por ende de las carencias o deficiencias que repercuten en la cobertura de los sectores analizados.

En el capítulo cuarto se analizan los principales indicadores socioeconómicos recolectados censalmente, en las variables de población, salud, servicios básicos, vivienda, educación, igualdad entre los sexos a nivel educativo, economía y participación social y ciudadana, los cuales representan el conjunto de indicadores bases para medir los avances del desarrollo municipal.

El capítulo quinto resume las principales conclusiones de los resultados del trabajo censal que muestra la actual situación del municipio a la luz de los ODS (Objetivo de Desarrollo Sostenible) y El PN (Plan de Nación).

En el capítulo sexto se agregan como anexos los cuadros que muestran la presencia institucional, la existencia de organizaciones de la sociedad civil, inversión social realizadas durante el 2017, infraestructura básica y viviendas existentes, la frecuencia simple del censo y la matriz de los principales indicadores en el marco de los ODS (Objetivo de Desarrollo Sostenible) y El PN (Plan de Nación).

Esperamos que el presente estudio sea utilizado como un instrumento valioso para proponer y medir hacia el futuro el desarrollo de nuestro Municipio de Teupasenti.

2. RESUMEN EJECUTIVO

El presente documento es el resultado de investigaciones realizadas en el municipio de Teupasenti, a fin de definir un Plan de Desarrollo Comunitario y al final en Plan de Desarrollo Municipal, durante este proceso se está realizando mediante una línea base que nos sirve para reflejar los porcentajes y con este diagnóstico conocer la problemática y tomar decisiones para buscarle solución por medio de los programas y proyectos a implementar.

Con el planteamiento de la problemática, las potencialidades y las alternativas de solución; se pretende la identificación de aquellas condiciones permisibles para la creación de oportunidades sin menoscabo de identificar otras esferas del desarrollo económico agrícola, no agrícola o de otra índole que pudiesen ser apoyadas por otras instituciones de desarrollo. Es así que se determinan la potencialidades de inversión, de iniciativas de negocios, de comercio, de agroindustria y otras que serán registradas en el PDC_ PDM, (Plan de Desarrollo Comunitario_Plan de Desarrollo Municipal) información de utilidad para uso de la municipalidad, los actores locales y para otras instituciones interesadas en promover el desarrollo económico local.

El PDC-PDM contempla una fase de programación descrita en una lista de proyectos priorizados por las comunidades para las diferentes áreas de la propuesta, planteados a corto, mediano y largo plazo en las áreas de salud, educación, infraestructura, producción, recursos naturales y otros. Además de la lista de los proyectos por comunidad, también se da un costo aproximado de ellos con el fin de que la Corporación Municipal pueda programar cada año la estrategia para aprobar el presupuesto municipal anual y que el alcalde pueda hacer las gestiones de recursos ante las instancias necesarias. El documento desarrolla en su capítulo final las recomendaciones para asegurar el éxito del PDM, (Plan de Desarrollo Municipal) con sugerencias sobre acciones de políticas, acciones de gestión financiera y acciones de enlace con las comunidades para asegurar la diseminación de las estrategias indicadas.

METODOLOGÍA APLICADA

La Mancomunidad de Municipios del Norte de El Paraíso y Patuca, MANORPA le solicitó a la Secretaría de Gobernación , Justicia y Descentralización la inclusión de esta Mancomunidad en el Programa de Fortalecimiento a las Capacidades Locales, habiendo obtenido una respuesta positiva. Posteriormente la MANORPA socializó este programa con los Municipios socios de dicha mancomunidad dando como resultado una buena aceptación de las autoridades locales y civiles. El municipio de Teupasenti, El Paraíso mostró interés en participar en el proyecto y fue asignado al departamento de Desarrollo Comunitario, quien designo dos técnico para participar en el taller de inducción impartido por la Cooperación Japonesa-JICA y la SGJD, posteriormente se involucraron cuatro técnicos municipales en las jornadas de trabajo. Luego de participar en el proceso de inducción se presentó la propuesta a la Corporación Municipal y fue aprobado el presupuesto para dar inicio con este proyecto; elaboramos el Plan de Trabajo y llevamos a cabo la selección de los técnicos Municipales. Se capacitaron a 6 facilitadores y dos líderes comunitarios al inicio del proceso, posteriormente se fue involucrando más líderes comunitarios para continuar en otras zonas del Municipio ellos fueron quienes llevaron a cabo el proceso de levantamiento de información en sus comunidades. Los líderes comunitarios elaboraron los mapas censales de sus respectivas comunidades, llenaron los cuadros de identificación de viviendas de la comunidad y se recolectaron datos básicos de la comunidad. Para emprender el proceso se desarrolló la metodología en las siguientes fases:

3. ***Diseño y organización:***

Fase 1:

- ✓ Preparación de instrumento de levantamiento de la información (boleta)
- ✓ Revisión de la propuesta metodológica y los indicadores
- ✓ Asignación de Técnico Municipal
- ✓ Preparación de material para capacitación
- ✓ Capacitación al equipo técnico Municipal - facilitador

4. ***Promoción e Inducción:***

Fase 2:

- ✓ Concertación del proceso con la Corporación Municipal (Firma de la Carta de compromisos)
- ✓ Selección de líderes comunitarios para participar del proceso de levantamiento.
- ✓ Capacitación metodológica y concertación de compromisos con líderes comunitarios.
- ✓ Preparación de los croquis y listado de jefes (as) hogar, por comunidad.

- ✓ Realización de asambleas comunitarias para socializar el proceso y motivar a la población.

5. Levantamiento

Fase 3:

- ✓ Reunión del equipo comunitario para la distribución geográfica de trabajo (esta se hace de acuerdo al mapa censal).
- ✓ Líderes comunitarios realizan jornadas de levantamiento de boletas (una por familia) y llenado de formatos de información secundaria.
- ✓ Revisión de boletas levantadas, los líderes comunitarios preparan paquetes y entregan al facilitador
- ✓ El Facilitador Municipal supervisa y da seguimiento
- ✓ El Facilitador revisa resultados y hace el control de calidad de las boletas levantadas.
- ✓ Revisión final y preparación de paquete de la comunidad listo para digitalizar.

6. Tabulación y análisis

Fase 4:

- ✓ El Facilitador Municipal revisa y ordena las boletas e información levantada por comunidad
- ✓ Tabulación de boletas en un programa especial proporcionado por la Secretaria de Gobernación Justicia y Descentralización. Este programa refleja los datos estadísticos en cada una de las variables de la boleta.
- ✓ Preparación y revisión de cuadros de salida
- ✓ Elaboración cuadro de línea base
- ✓ Análisis de resultados y elaboración del borrador de informe final

7. Validación, Socialización, Edición y Transferencia

Fase 5:

- ✓ Validación de resultados
- ✓ Corrección, revisión y estilo del informe final
- ✓ Edición de documento
- ✓ Socialización y entrega de documento en cabildo abierto a la Corporación Municipal, y a los líderes comunitarios de cada una de las Comunidades.

MARCO DE REFERENCIA

Antecedentes históricos del municipio

8. Surgimiento del municipio

El primer dato se remonta a 1582 según consta el informe del gobernador de la provincia Alonso de Contreras Guevara en el cual aparece como pueblo de indios encomendados a Ana Villalobos con 16 tributarios. En 1791 aparece adscrito al curato de Danlí del partido de Olancho, Según la Red de Desarrollo de Honduras, el municipio de Teupasenti es considerado uno de los pueblos más antiguos del departamento de El Paraíso, para el año 1636 figuraba como aldea.

9. Fecha de fundación

Teupasenti fue creado en 1791.

10. Origen del Nombre del Municipio.

El nombre de Teupasenti, en mexicano de origen náhuatl, procede de las voces "Teopantl" que significa Templo y "Zintl" que significa Respeto.

11. Primeros pobladores.

Los primeros pobladores fueron los Indios Mejicas y la mayor parte de la población se ubicaba donde hoy es el caserío de Vera Cruz, a unos 4 kilómetros al sur oeste de la cabecera municipal.

12. Primeras comunidades.

Los primeros asentamientos fueron en la comunidad de Veracruz, Teupasenti

13. Fecha que recibió categoría de Municipio.

La categoría de municipio desde el 1 de octubre de 1859 durante el gobierno del General José Santos Guardiola.



Creencias

El municipio ha sido un pueblo de creencias tradicionales, entre las cuales se mencionan**;**

- Creer que existen personas que se pueden convertir en un animal.
- Tener plantas en la sala o poner sábila, ajos, maíz, ruda en la parte de adentro de la puerta para tener buena suerte o colocar herraduras en las puertas.
- Cuando se asesina un muerto ir a levantar el espíritu en el lugar, porque si no el difunto sale en ese lugar.
- Si una mariposa negra entra a la casa es señal de que hay muerto.
- Que sale el auto nocturno en las noches.
- El duende y la sucia que muchas personas aun en la actualidad sostienen mirarlas.
- Para los movimientos de la luna para la siembra y en la canícula.
- Creer en algunos santos que se celebra en aldeas producto de un aparecimiento; san Antonio de calpules (porque apareció una semilla de algodón)

14. Costumbres

Dentro de las costumbres tenemos:

- Rezarle los nueve días, cuarenta días, seis meses y el año a un difunto.
- En los velorios tomar café con pan, aguardiente, los nacatamales, destazar un animal para la comida.
- Tomar café en la mañana y en la tarde.
- Los niños especialmente en las aldeas se reúnen en las esquinas a jugar futbol en la calle o patio de una casa.
- Celebración en la temporada de navidad las posadas.
- En semana santa la elaboración de pequeñas alfombras para las viacrucis.

15. Tradiciones

- Feria Comunal del Café, que se realiza finalizando el mes de Febrero de cada año.
- La feria patronal es la de mayor relevancia el cual se festeja en honor a la virgen de Nuestra Señora de los Ángeles que se realiza en el mes de Agosto de cada año durante una semana.
- El aniversario de creación del municipio de Teupasenti cada 01de Octubre de cada año.
- El aniversario del Barrio 1ero de Mayo con un festejo de elección de la novia de dicha colonia, juegos tradicionales, carrera de cita etc.
- La Feria cultural que la realiza el Instituto “5” de Noviembre en honor al Indio Lempira.

16. Las Gastronomía actual del Municipio es similar a otros municipios del país que consiste en:

Dentro de las importantes se destacan: pozole (bebida usada en el periodo de cosecha de maíz), arroz de maíz, nacatamal, torrejas de pinol, sopa de albóndiga, montucas, semillas de ayote, rosquillas, quesadillas, carne asada de res con frijoles, gallina en arroz de maíz, tustacas, rosquillas de cuajada, ayote en miel, conserva de leche, estofado, chandinga o chanfaina, mondongo, pan de harina, chimbo, buñuelos, marquesotes. Dentro de las bebidas las más sobresalientes están: mistela, atole y chicha de maíz.

17. El patrimonio histórico del municipio,

- Dentro del patrimonio histórico del municipio de Teupasenti están los siguientes edificios;
- Con llegada de los españoles se construyó el templo católico
- El Palacio Municipal que fue construida a inicios del siglo pasado la misma, ha sido restaurado conservando su estructura original.
- El parque Municipal, cuenta con un el Monumento a la Madre y la estatua del Dr. Gerónimo Murillo.
- Casas ubicadas en el barrio el Centro del Municipio de Teupasenti son construidas desde hace muchos años, unas de ellas aún conservan su antigüedad.

18. Los primeros Servicios Públicos:

Servicio Publico	**fecha de fundación**	**Fundadores**
Escuela URBANA FRANCISCO MORAZAN	1820	Durante el Gobierno del Alcalde Narciso Rojas
PUENTE RÍO JALAN	1966	Durante el Gobierno del Alcalde Mariano Zavala
PARQUE CENTRAL	1967	Durante el Gobierno del Alcalde Pedro Martínez
CENTRO DE SALUD	1973	Durante el Gobierno de Ángel Maradiaga
INSTITUTO 5 DE NOVIEMBRE	1978	Durante el Gobierno Jorge Sarmiento
ENERGÍA ELECTRICA	1986	Durante el Gobierno del Alcalde de Mario Galdámez
ESCUELA RUBEN LOPEZ VEGA	01/08/1992	Durante el Gobierno del Alcalde Rubén López Vega

FUNDACIÓ COMO PARROQUIA IGLESIA CATOLICA	1994	Durante el Gobierno del Alcalde Rubén López Vega
CREACIÓN INSTITUTO PRIVADO DR JERONIMO MURILLO	1998	Durante el Gobierno del Alcalde Andrés Salgado
PLANTA DE AGUA POTABLE	2000	Durante el Gobierno del Alcalde Andrés Salgado
SERVICIO DE ALCANTARILLADO	2000	Durante el Gobierno del Alcalde Andrés Salgado

19. Personajes Relevantes por su aporte que dan prestigio a la comunidad

PERSONAJES ILUSTRES EN LA HISTORIA DE TIUPA

A lo largo de la historia y a través de la tradición oral han ido quedando en la memoria de sus habitantes nombres como: EL MAESTRO ÁNGEL Profesor Ángel Maradiaga. Famoso por su amor y dedicación al trabajo. Mentor y formador de la niñez de este pueblo, allá a principios del siglo XIX.

El "Maestro Ángel" como lo llamaban cariñosamente, fue un mentor que dejó huellas entre los educandos que pasaron por sus aulas, actualmente el escenario ubicado en la plaza central, lleva el nombre de este ilustre maestro.

EL MAESTRO ANGEL MARADIAGA



EL DOCTOR JERÓNIMO



El Doctor Jerónimo Murillo es talvez, el personaje más famoso del municipio ya que sus logros trascendieron las fronteras nacionales.

Era un curandero que viajo a La India (aunque se ignora cómo o con quién) y a su regreso logró curar enfermos que según los médicos de aquellos tiempos estaban condenados a muerte.

El Dr. Gerónimo Murillo Sosa, nació a finales del siglo XIX, en la aldea de San José del Potrero, municipio de Teupasenti. Fueron sus padres don Victoriano Murillo y doña Luisa Sosa. De origen familiar humilde junto a sus cuatro hermanos, Les fueron inculcadas las buenas costumbres del ápoca, las cuales mantuvo y practicó durante toda su vida. Desde niño empezó a demostrar su gran talento y sabiduría natural y que cultivó de manera asombrosa y cuando se trasladó a la costa norte de Honduras. Ese cambio de sendero marcó el gran inicio para que varios años después regresara a su pueblo natal Teupasenti a brindar su apostolado de servicio y ayuda a miles y miles de personas a las cuales trataba y curaba de diferentes dolencias.

Aun hoy tenemos personas en nuestro pueblo que por haber convivido o trabajado con Don Gerónimo dan testimonio de sus proezas. Entre estas personas tenemos a don Félix Murillo, Alfredo Murillo y don Javier Ramos, ellos nos cuentan que durante el viaje que el doctor realizó a la costa norte de Honduras conoció a una pareja de personas de la raza negra, los cuales eran naturistas procedentes de Belice país hasta donde llevaron al Dr. Murillo quien muy interesado adquirió los más brillantes conocimientos sobre la botánica y la medicina natural. Cuando regresó a Honduras buscó su lugar de origen, Teupasenti y equipado con nuevos conocimientos y material traído desde La India (Asia) empezó a dar medicinas y a curar personas aunque al inicio no lo hacía de manera pública. Con el paso del tiempo y el testimonio de sus obras su fama se fue extendiendo de manera impresionante incluso fuera de nuestras fronteras patrias, así fueron llegando personas de diversos países de Centro América y

hasta de América del Sur, ya que desde El Perú vinieron personas a buscar la cura de sus males de las manos del Dr. Gerónimo.

A medida que la fama de este médico naturista crecía, también fue creciendo el descontento de los médicos titulados quienes trataron de obstaculizar la buena reputación e imagen del Dr. Murillo.
Toda esta campaña negativa quedó desmentida cuando aconteció lo siguiente.
Eran los tiempos de la dictadura del General Tiburcio Carías Andino en donde cualquier idea adversa al régimen era motivo de prisión o pena de muerte.

El Dr. Murillo no comulgaba con las ideas del gobierno de Carías y ello fue aprovechado por sus enemigos para enfrentarlo contra el gobierno. Sin embargo aconteció que enfermó gravemente la esposa del general Carías.
Fue atendida por los mejores médicos de la capital pero resulta que estos no fueron capaces de sanarla, de manera desesperada el general Carías llamó al Dr. Murillo para que atendiera a su esposa doña Elena de Carías y este puso todo su empeño logrando curar totalmente a la paciente cosa que causó la admiración y agradecimiento del presidente quién le otorgó el Título de Doctor.
De esta manera y ya facultado legalmente siguió su grandiosa labor de servicio al prójimo.
Su vida fue una luz brillante que quedó grabada en el corazón y mente de quienes le conocieron y más aún de quienes se beneficiaron de su sabiduría.

Las actuales generaciones que solo conocemos su historia nos sentimos orgullosos de saber que en nuestro municipio vivió y existió el Doctor Gerónimo Murillo, el personaje más sobresaliente de nuestra historia y uno de los médicos más reconocidos a nivel nacional.
Su brillante vida se apagó en 1960, pero su legado aún perdura.
El Dr. Gerónimo trasmitió algunos de sus conocimientos a sus parientes y después de su muerte dos personas siguieron dando su ayuda y curación a muchas personas.
Ellos son don Lorenzo Murillo Q.D.D.G. (hermano fallecido en 1982) y don Noé Murillo (sobrino) que actualmente vive en la aldea de Las Flores ubicada a 10 km al este de Teupasenti.
Muchas son las personas que vienen de todas partes a buscar ayuda a esta aldea.

El carácter histórico de nuestro municipio de tener hijos que se destacan en la medicina natural nos ha valido el pseudónimo de "BRUJOS" y que nos ha identificado a nivel nacional, más que ofendernos nos ha servido como un identificador, parte del folklorismo de nuestro país.

20. Actividades Económicas

Actividades del sector primario El municipio de Teupasenti, presenta una estructura de producción basada en la actividad primaria. Las principales actividades realizadas son agrícolas, forestal, ganadera. En la agricultura prevalece principalmente el café, los cultivos de granos básicos y hortalizas. La ganadería se presenta en pequeña escala y se cría ganado vacuno con doble propósito (leche y carne). El municipio de Teupasenti está diversificando cultivos como cultivo de plátanos y cacao

Actividades del sector secundario En el Municipio de Teupasenti este sector no ha sido desarrollado. Existe actualmente varias microempresas en el municipio de Teupasenti y son las siguientes:

- Procesado de café 15 microempresas
- Productoras de Tortillas 60 microempresas
- Tajaditas de Plátanos 7 microempresas
- Elaboración de rosquillas 3 microempresas
- Panaderías 2 microempresas
- Producción de miel 2 microempresas

Actividades del sector terciario Las actividades terciarias (venta de servicios, de transporte, alimento, comercios) está escasamente diversificada, las actividades industriales tienen poca presencia y la prestación de servicios y bienes se limita al área urbano en su mayoría.

- Existen 4 Beneficios de Café,
- 02 Ventanilla de Banco Atlántida,
- 01 Cooperativa de Ahorro y Crédito,
- 2 bancos BANADESA Y BANRURAL
- 01 ventanilla Banco Popular
- 01 ventanilla Banco FICOHSA
- 2 ventanillas de BANRURAL
- 20 Abarroterías,
- 08 Hoteles,
- 01 Hospedaje
- 06 Ciber ,
- 08 Agropecuarias,
- 05Farmacias,
- 05 Ferreterías,
- 02 Gasolinera,
- 12 Clínicas de medicina general,
- 02 Clínica odontológica,
- 02 Radio Emisoras,
- 05 Sistema de Cable con Canal de Televisión,
- 04 Restaurantes y 7 comedores.

Patrimonio productivo de las familias del Municipio de Teupasenti.



En el municipio de Teupasenti, la población en su mayoría consume los alimentos producidos en sus parcelas, principalmente los cultivos de Maíz, Frijol, Tomate, Repollo, Plátano, Malanga, Camote, Ayote, Pataste, Leche y derivados, Carne de pollo, res y cerdo.

Ubicación geográfica

21. Ubicación del municipio en el departamento

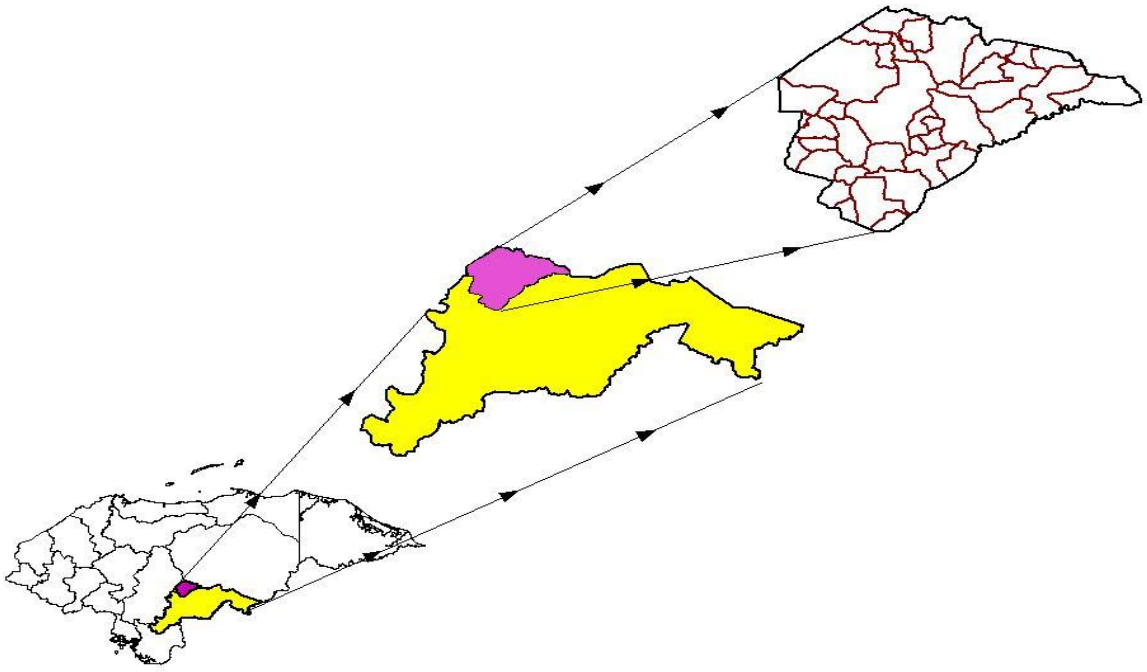

22. LIMITES TERRITORIALES

Los límites del municipio de Teupasenti son:

Norte: Municipio de Guaimaca (Departamento de Francisco Morazán) y Campamento (Departamento de Olancho).

Sur: Municipios de Morocelí, Jacaleapa y Danlí del departamento de El Paraíso.

Este: Municipio de Danlí

Oeste: Municipios de Guaimaca y San Juan de Flores (Departamento de Francisco Morazán), y el municipio de Morocelí en El Paraíso.

23. Extensión territorial.

La extensión territorial del Municipio de Teupasenti es de 681.20 km2,

24. Altura del municipio, referencia casco urbano y el punto más alto

El casco urbano de Teupasenti, se encuentra a unos 580 msnm

25. Coordenadas

Entre los meridianos 80º y 30´ Longitud Oeste y los paralelos 14º9´ y 14º30´ Latitud Norte.

26. Desglose de aldeas, Colonias y Caseríos

Cuadro Nº 1

Distribución por Aldea y Comunidad del Municipio de Teupasenti

Nº	Nombre de la Aldea	Nombre de la Comunidad o Caserío	Nº
1	**Teupasenti**	Teupasenti, El Pastoreo, La Palillera,Los Nances, San José. Los Cuabanos El Chupadero.Piedra del Mico.Col. Felipe Pineda.	**9**
2	**Agua Fría**	Agua Fría, Buenos Aires, El Triángulo.	**3**
3	**Bañaderos**	Bañaderos, El Guizal, El Higuito, El Trapiche, El Zangarrón, La Lagunita, La Soledad La Viga del Ocote, La Unión.	**9**
4	**El Cantón**	El Cantón, El Grifo, El Quiscamote o Las Uvas, Quebrada de Agua, Veracruz Buena Vista.	**6**
5	**El Corralito**	El Corralito, Agua Caliente, El Campanario, El Carrizo, Las Pasas, Palmira, Valparaíso, Las Brisas del Jalan, Cañas (antes Cañitas), El Zarcil, El Pantano, Monte Alto, El Guayabillal	**13**
6	**El Chelón No.1**	El Chelón No.1, El Chelón No.2, El Chelón No.3, Plan del Caulote, San Cristóbal Col. Nueva	**6**
7	**El Chilito**	El Chilito, Casas Viejas, El Coyote, La Guiltaquita, Los Platanitos, Tierra Agria, La Pedrosa, La Ceibita, El Amate, La Cumbre	**10**
8	**El Encino**	El Encino, Cerro Grande, Portillo del Naranjo, Ranchos Viejos, Los Ranchos, La Zarzalosa, Las Marías, Las Lomitas, El Rincón, La Piedra del Gallo, El Suyatal, El Porvenir	**12**
9	**El Jute**	El Jute, El Corralito	**2**
10	**El Ocotal**	El Ocotal, Buena Vista, Buenos Aires, El Machón, El Ocotalillo, El Zapotal, El Zapotillal, La Rinconada, Joya Grande, Las Crucitas, Los Cocos, Los Lamentos, Plan Grande, San Rafael, Las Chirriadoras, El Guapinol, El Campamento, Los Jilgueros.	**18**
11	**El Riíto No.1**	El Riíto No.1	**1**
12	**El Riíto No.2**	El Riíto No.2, El Guajaco, La Victoria, La Postrera, El Filo, Rio Arriba	**6**
13	**El Riíto del Esquillal**	El Riíto del Esquillal, El Esquillal, Rio Negro	**3**
14	**El Rodeo**	El Rodeo, El Palomar, El Salamar, Hacienda El Alcaraván, La Fortuna, La Majada, Las Quebraditas, Los Hornitos, Los Terreritos, La Lima, Buenos Aires #1, Buenos Aires #2.	**12**
15	**El Suyatal**	El Suyatal, Caña Brava, El Portillo del Salitre, Las Flores, Las Lajitas, Los Plátanos	**13**

		La Lagunita, El Puercal, La Floricunda, Calentadero, La Travesia, Los Planes, El Chupadero	
16	**Escobas Amarillas**	Escobas Amarillas, El Obraje, Laderas del Panal, Quebrada Arriba, Santa Rita Villa de San Antonio	**6**
17	**La Aguja**	La Aguja, El Bijao, Hacienda El Encinal, La Invasión	**4**
18	**La Cebadilla**	La Cebadilla, El Cacao, El Pacayal, El Terrero o Guapinoles, El Zapote, Las Colmenas, Montaña El Oro, Nogales, Sabana Grande	**9**
19	**La Comunidad**	La Comunidad, Las Lomitas, El Puerton, El Zanjon, El Bordo, Villa Hermosa	**6**
20	**La Granja**	La Granja, Bosque Redondo, El Portillo, El Trapiche, El Plan	**5**
21	**La Laguna No.1**	La Laguna No.1	**1**
22	**La Laguna No.2**	La Laguna No.2, El Vertiente, La Florecita, La Ceiba, El Portillo Hondo	**5**
23	**La Zacatera**	La Zacatera, El Quebrachal, Los Castros	**3**
24	**Las Cortinas**	Las Cortinas, El Aguacate o San Rafael, Las Mariposas, Los Salgado, El Achiotillo El Edén, El Roble, Ocote Gordo	**8**
25	**Las Delicias**	Las Delicias, El Coyolar, Hacienda El Higuerito, Hacienda El Mirador, Hacienda San Felipe, La Providencia, Los Almendros, San Lorenzo, La Vega, Rancho El Refugio	**10**
26	**Las Flores**	Las Flores	**1**
27	**Las Uvas**	Las Uvas. El Chagüite Grande	**2**
28	**Los Plancitos No.1**	Los Plancitos No.1, Las Golondrinas, Las Vegas, Los Plancitos #2, La Victoria	**5**
29	**Paso Hondo**	Paso Hondo, Cabeza de Vaca o El Coyol, Casas Viejas, El Achiote, El Aguacate El Boquerón, El Cedral, El Mangón, El Matasano, El Ocote, La Minita, La Quesera Las Ceniceras, Las Iguanas, Las Lomitas, El Zungano	**16**
30	**Pedríos**	Podríos, El Aguacatal, El Lonal, El Paujin, El Portillo de La Laguna, El Quiscamote El Terrero, La Vega, Las Champas	**9**
31	**Peña Blanca**	Peña Blanca, El Ojustal, La Esperanza, Plan Zacatalosa, Travesía, La Cuchilla	**6**
32	**Potrerillos**	Potrerillos, El Encanto	**2**
33	**Quebrada del Zapotillo**	Quebrada del Zapotillo, El Quemado, Quebrada Arriba	**3**
34	**Saladino No.1**	Saladino No.1, La Puerta, Los Pozos, Saladino No.2, Nuevo Campo	**5**
35	**San Isidro**	San Isidro, El Empalme, El Esplendor, El Terrero, La Ceiba, La Esperanza, La Majada, La Majadita, La Toyosa, La Unión, Las Palancas, Las Sanguijuelas, Lomas Chatas, Los Naranjos, Los Patios, Ojo de Agua, Palo Blanco, Qda. Abajo o La Ceibita,	**24**

		Sabana Grande, La Babilonia, Los Laureles, Los Cafetales, Los Amadores, Las Vegas de Palancas	
36	**San José del Potrero**	San José del Potrero, Las Vegas del Jalán, Estrella de Jericot	**3**
37	**Santa Cruz**	Santa Cruz, El Empedrado, El Encinal, El Escondido, El Higuero, El Hormiguero El Suyate, La Boca de La Quebrada, Laguna Seca, La Patastera, La Posta, La Poza del Tigre, La Quema, Las Huertas, Los Bancos, Los Chagüitones, Los Chorros Los Encinos, Los Macuelizos, Piñuelas	**20**
38	**Santa Rosa No.1**	Santa Rosa No.1, El Carrizal, El Panal, El Portillo de Agua Agria, El Potrero, El Zapote, La Pita No.1, La Pita No.2, Los Quebrachos, Pie de La Cuesta, Sabana Lisa	**11**
39	**Santa Rosa No.2**	Santa Rosa No.2, Agua Colorada, El Cacao, El Copantillo, La Cañada, La Estancia La Zarzalosa, Las Borjas, Las Zuncuyas, Pie de La Cuesta Blanca, San Felipe, Terrero Blanco	**12**
Total			**299**
Fuente: Censo de Población y Vivienda 2001. INE			

1

Características Físicas;

27. Topografía del municipio

La Topografía del municipio es generalmente accidentada con elevaciones que varían entre 600 y 1,600 msnm.

28. Principales Ríos y Quebradas.

Los ríos San Juan y Jalan bañan el municipio, este último a traviesa el municipio en su totalidad, dejando grandes vegas donde se producen la mayor cantidad de cultivos como ser: maíz, frijoles y hortalizas. Para cubrir la demanda de agua de las comunidades existen en el municipio 35 fuentes de agua, estas en su mayoría están en manos de personas particulares a excepción de las que se encuentran en la reserva biológica de El Chile (3 fuentes). El aforo total de todas las fuentes de agua es de 1,433 galones por minuto, de este total la fuente de Los Montones tiene 500 g/m y se proyecta para abastecer 7 comunidades, las demás fuentes tienen aforo entre 10, 15, 20, 50 y algunas hasta 150 g/m.

29. Clima predominante.

Teupasenti está situado en la zona climática lluviosa la época lluviosa está comprendida entre los meses de mayo a septiembre y los meses más secos de febrero a abril las temperaturas van desde 24°c y 32°c.

30. Tipos de suelos.

El uso actual del suelo del Municipio de Teupasenti es muy variado pudiendo observar actividades de producción económica y desarrollo para los pobladores. El 52% de la superficie del municipio está bajo cobertura forestal, principalmente de pino. El municipio posee tres tipos de capacidad del suelo: bosque protector, bosque protector y de tala selectiva y el bosque productor de pino. En estas áreas boscosas algunas son destinadas a protección y otras se realizan aprovechamientos de la madera y resina. Este es uno de los municipios productores de madera en rollo y resina de pino del Departamento de El Paraíso.

31. Tipos de estaciones

Las estaciones marcadas en el municipio de Teupasenti, son el verano e invierno, que duran aproximadamente 6 meses cada estación.

Características Biológicas





29. Principales zonas de vida

Con base en la clasificación de zonas de vida de Holdridge (1,978), en la región territorial del municipio de Teupasenti predomina el bosque húmedo subtropical (bh–ST) con el 85.52% del territorio, bosque seco tropical (bs–T) con el 10.06%, y en menor cantidad el bosque muy húmedo montano bajo con el 0.33% (Cuadro No. 10).

Cuadro No. 10 Clasificación Zonas de Vida en Teupasenti.

Nº	Zona de Vida (Según Holdridge)	Hectáreas	%
1	Bosque húmedo subtropical	57,143.28	85.52
2	Bosque seco tropical	6,721.07	10.06
3	Bosque muy húmedo subtropical	1,169.10	1.75
4	Bosque muy húmedo montano bajo	222.96	0.33
5	Bosque húmedo montano bajo	1,563.44	2.34
	TOTALES	**66,819.85**	**100.00**

Se denomina Zona de Vida a las áreas donde las condiciones ambientales son similares de acuerdo a parámetros de temperatura, precipitación pluvial y evapotranspiración. A continuación se describen las zonas de vida encontradas en el municipio:

- **Bosque húmedo subtropical** (bh-st): Con límites climáticos a una temperatura media anual entre 18 y 24ºC y un promedio anual de lluvias entre 1,000 y 2,000 mm.
- **Bosque seco tropical** (bs-T): Presentan una cobertura boscosa continua, en piso térmico cálido con uno o dos períodos marcados de sequía; con un promedio anual de lluvias entre 700 y 2,000 mm.
- **Bosque húmedo subtropical** (bh-st): Con límites climáticos a una temperatura media anual entre 18 y 24 ºC y un promedio anual de lluvias entre 1,000 y 2,000 mm.
- **Bosque muy húmedo montano bajo** (bmh-mb): Tienen como límites climáticos generales una temperatura aproximada entre 12 y 18 ºC y un promedio anual de lluvias entre 2,000 y 4,000 mm. Normalmente se extienden en una faja altimétrica de 1,800 a 2,800 msnm.
- **Bosque húmedo montano bajo** (bh-mb): Zona de vida arbórea dominada en algunos sitios por roble (Quercus sp.); con una temperatura media anual mayor a 12 ºC y una precipitación media anual entre 1,000 y 2,000.

30. Sub cuenca a la que pertenece el municipio.

La principal, sub cuenca que pertenece el Municipio de Teupasenti, es la de Río Patuca.

Microcuencas	Territorio /Ha.
Río Agua Fría	396.11
Quebrada La Aguja	10,340.22
El Zapote	2,199.51
El Caribe	126.86
Qda. San Marcos	429.10
Qda. Del Majastre	294.39
Qda. De Piñuelas	546.19
Qda de Montones	3.54.07
Qda del Chorro	1,135.21
Qda. Grande	963.72
Río Jalán	**42.51 Km²**
Río Liquitamaya I	617.85
Río Liquitamaya II	802.85
Qda los Charcos	135.64
Qda. El Jute	227.92
Qda. El Zancudero	568.76

31. Describir las principales sub cuencas

Dentro de las sub cuencas están; Rio Jalan, las Microcuencas de Agua Fría, El Zapote, Yamaguare, Rio Saladino.

32. Áreas protegidas.

En el Municipio de Teupasenti hay una área protegida decretada por el Gobierno Central llamada Reserva Biológica el Chile ubicada en zona el Chile entre los caseríos El Aguacatal, La Vega, La Meseta fronterizo a los Municipios de Morocelí, El Paraíso, Guaimaca y la Villa de San Francisco en el departamento de Francisco Morazán.

33. Zonas de reserva biológicamente existentes

Reserva Biológica El Chile.

Esta área protegida fue declarada como Reserva Biológica en el año de 1,987 mediante el Decreto Legislativo 87-87, conocido como el Decreto de los Bosques Nublados. Las máximas altitudes de esta Reserva están ubicadas en los cerros Pico Navaja (2,185 msnm) y La Victoria (2,033 msnm).

La Reserva Biológica El Chile tiene un área total de 6,604.97 hectáreas, distribuidas en cuatro municipios de dos departamentos: municipio de San Juan de Flores (3,635.94 ha) y Guaimaca (1,402.55 ha) en el departamento de Francisco Morazán, y los municipios de Teupasenti (1,516.21 ha) y Morocelí (49.96 ha) en el departamento de El Paraíso (Figura No 1).

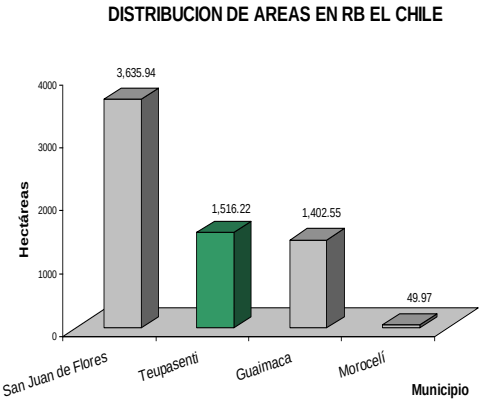

Figura No.1 Reserva Biológica El Chile

Limita al norte con el Río Jalán y el municipio de Guaimaca, al sur con el municipio de Morocelí, al este con el municipio de Teupasenti y al oeste con el municipio de San Juan de Flores.

La Reserva Biológica El Chile está rodeada por los valles, Talanga, San Juan de Flores y Villa de San Francisco. Los habitantes de estos tres valles, son los principales beneficiarios de los millones de metros cúbicos de agua, que produce anualmente la Reserva Biológica. La Montaña El Chile es una porción del parte aguas continental que separa la vertiente del Atlántico y la del Pacífico, por lo que las 19 quebradas que nacen en esta área, distribuidas en 13 microcuencas drenan a ambas vertientes. Más de 30 comunidades son abastecidas de agua por las microcuencas de cada una de las vertientes. El valioso líquido drena hacia el Río Patuca en la cuenca del Atlántico y el Río Choluteca, en la cuenca del Pacífico. Esta Reserva Biológica también brinda otros importantes servicios ambientales, como bosques de pino y de hoja ancha, aire puro, variedad de flora, fauna y ecoturismo rural de montaña.

Desde esta Reserva, la vertiente Atlántica es alimentada por 8 microcuencas: Río de Agua Fría (396.11 ha), Quebrada de El Zapote (132.81 Ha.), Quebrada de San Marcos (429.10 Ha.), Quebrada del Majastre (294.39 Ha.), Quebrada de Piñuelas (546.19 Ha.); Quebrada de Montones (354.07 Ha.), Quebrada del Chorro (1,135.21 Ha.), Quebrada Grande (963.72 Ha.), con un área total de captación de 42.51 Km² siendo tributarios del Río Jalán, el cual a su vez es afluente del Río Patuca.

Hacia la vertiente del Pacífico drenan las microcuencas del Río Liquitimaya I (617.85 Ha.), Río Liquitimaya II (802.85 Ha.); Quebrada Los Charcos (135.64 Ha.); Quebrada El Jute (227.92 Ha.); y la Quebrada de El Zancudero (568.76 Ha.), totalizando un área de captación de 23.53 Km². Todas ellas drenan hacia el Río Choluteca, las cuatro primeras lo hacen a través del Río Liquitimaya y la última lo hace directamente.

La Reserva Biológica El Chile es uno de los atractivos turísticos naturales del municipio. La municipalidad de Teupasenti ha acondicionado El Sendero Emiliano Pavón y La Gruta como áreas de descanso para los visitantes de la zona.

Actualmente esta Corporación Municipal preside el Comité de protección de la Reserva Biológica El Chile, integrado también por los municipios de Guaimaca, San Juan de Flores y Morocelí. Uno de los logros alcanzados es la elaboración del Plan de Manejo y Protección de la Reserva Biológica, y se está gestionando el financiamiento para su ejecución con apoyo técnico y financiero del proyecto Forcuencas. Además, las Fuerzas Armadas de Honduras (FFAA) brindan apoyo de vigilancia permanente en la zona.

Es importante resaltar que con apoyo de Forcuencas se ejecutaron 7 proyectos de desarrollo rural, en el municipio, orientados al fortalecimiento de las organizaciones locales en aspectos de logística y capacitación, especialmente a los grupos agroforestales y comités locales de protección de los recursos naturales. Entre las actividades principales se desarrollaron están: i) equipamiento para el combate de incendios forestales, ii) reforestación de áreas degradadas de las microcuencas, iii) capacitaciones a los grupos en aspectos agroforestales y administrativos, iv) siembra de árboles latifoliados y frutales, v) prevención y control de incendios forestales, y vi) mejoramiento de la calidad de la resina.

La producción de plantas para reforestación es una actividad que está fomentando la municipalidad en coordinación con proyectos e instituciones, con el propósito de apoyar a las comunidades en labores de reforestación de microcuencas y fincas agroforestales. Como resultado de esta labor, según registros de la Oficina Regional del ICF, para el 2,008 se han registrado 5 viveros forestales con una producción total de 50,000 plantas de varias especies, especialmente, pino, caoba y cedro.

34. Tipos de vegetación predominante.

La capacidad del suelo del municipio de Teupasenti, alrededor del 40% del territorio tiene hoja ancha y el 60% de hojas coníferas; seguido de cultivos intensivos o extensivos donde predomina el cultivo de granos básicos con un área considerada.

Existe una ocupación del suelo en cultivos en rotación, con cultivos generalmente bajo riego como hortalizas (tomates y chile, repollo, plátanos) entre otros.

35. Fauna

Las variaciones en la vegetación conllevan variedad de igual manera en la fauna. Según las observaciones hechas en el campo, la revisión de literatura y los testimonios de los pobladores, se identificaron las especies animales más representativas del municipio de Teupasenti.

Cuadro No. 12 Fauna Identificada en el Municipio de Teupasenti

Especie	Nombre Común	Nombre Científico
Mamíferos	Ardillas	*Sciurus deppei*
	Conejos	*Sylvilagus* sp
	Comadrejas	*Mustela frenata*
	Coyotes	*Canis latrans*
	Guatusas	*Dasyprocta puntanita*
	Guazalos	*Deidelphis* sp
	Murciélagos	*Desmodus rotundus*
	Ratones	*Criptolis hondurensis*
	Tepezcuintles	*Golti paca*
	Venados Cola Blanca	*Odocoileus virginianos*
	Zorrillos	*Epilógale putorius*
	Zorros	*Erosin cinereoargenteus*
Reptiles	Boas	*Boa constriño*
	Barba amarilla	*Bothorops Harper*
	Mica	*Spilotes cullatus*
	Pichete	*Ameba sept*
Aves	Correcaminos	*Cóccix veloz*
	Gavilanes	*Falco peregrinos*
	Lechuzas y búhos	*Orden Strigiformes*
	Pájaros Carpinteros	*Dryocopus lineathus*

36. Minería

En el municipio de Teupasenti, no existe actividades de minería, pero si el Municipio cuenta con un gran porcentaje de minería que explotar pero no habido concesión con los propietarios.

37. Principales cultivos

El principal cultivo en el municipio es el café se cuenta con 7,000 productores y de los 240 municipios productores de café en Honduras, Teupasenti se encuentra en el octavo lugar con una

producción de 165,893 quintales en la cosecha 2016-2017 y a nivel de departamento en tercer lugar, siendo los municipios de Danli y Trojes los que ocupan el 1er y 2do lugar. Esto debido a la topografía del municipio donde predomina las zonas montañosas aptas para el cultivo de café de altura.

La agricultura, especialmente los granos básicos (maíz y frijol), sobre estos cultivos descansa la Seguridad Alimentaria y Nutricional, la generación de ingresos familiares por la venta de excedentes de producción. Además, se cultivan hortalizas, tomate y chile, en pequeña escala, el plátano en mayor escala y la ganadería.

38. Plantas Comestibles y Medicinales

- Té de sauco con manzanilla y hojas de eucalipto para la tos resfriados y constipado.
- Tomar ajos en ayunas para mareos, para el sistema nervioso y como desparasitante.
- Té de albahaca para el dolor de muelas.
- Zábila para quemaduras, úlceras y enfermedades de la piel.
- Té de jengibre para la tos.
- Té de zacate limón para la tos.
- Hojas de ruda y tabaco triturado para la fiebre de los niños.
- Pericón para las hemorragias.
- Té de valeriana y manzanilla para calmar los nervios.
- Llantén para infecciones urinarias
- Uruzul para la tos
- Chichimora para los parásitos
- Romero para dolor de vientre
- Nuez moscada para controlar los nervios
- Aceite de liquidámbar para las heridas
- Miel de jimerito para infecciones de los ojos
- Licuado de papa con miel.

Características Sociales.

39. manifestaciones de relaciones sociales entre pobladores.

En el Municipio de Teupasenti existen las asociaciones comunales tales como Patronatos, Juntas de agua, Comités de un bien común, iglesias entre otros.

40. Formas de organización

Dentro de las formas de organización están las siguientes; cajas rurales, cooperativas, iglesias, patronatos, juntas de aguas, asociación de productores, ganaderos y partidos políticos etc.

41. Valores

Los valores que promueven en el municipio, es la honradez, educación, valores cristianos y espíritu de trabajo.

42. Grupo étnicos existentes

En el municipio de Teupasenti, no se encuentra grupos étnicos establecidos.

43. Patrimonio arqueológico y lingüístico

Teupasenti cuenta con el Patrimonio de la Iglesia Católica que fue construida en la llegada de los españoles, dentro de los patrimonios cuenta con dos parques municipales que uno de ellos se encuentra en el centro del área urbana y el otro se encuentra en uno de los barrios más grande que es el 1º de mayo ubicado en la salida a la Aldea de San Isidro y este parque cuenta con un árbol Guanacaste que tiene más de 100 años de vida. Otro de los patrimonios del municipio es el Puente del Rio Jalan que está ubicado en la salida a la zona del Chile y la historia cuenta que fue elaborado con claras de huevo y resistió las turbulentas aguas del Huracán Mitch en el año 1998.

44. Principales religiones

La población del municipio de Teupasenti predomina el catolicismo también existen distintas iglesias como ser evangélicas, protestantes, mormón, testigos de Jehová.

45. Forma de recreación

En el municipio las actividades recreativas son realizadas por los jóvenes. Actualmente la Iglesia Católica por medio de la Pastoral Juvenil, promueve eventos culturales como: danza, y canto, ayudando a establecer un espacio de alegría e identificación interpersonal.

Por su parte, niños y jóvenes estudiantes se organizan en ligas estudiantiles y practican el futbol.

La realización de Recreovías, dirigido a la niñez y juventud esto realiza el programa vida mejor, a través del gobierno central.

En este municipio se organizan ligas de fútbol y se cuenta con canchas en el casco urbano y en las aldeas, en algunas escuelas y en los colegios, y los jóvenes son los que practican en su mayoría este apasionante deporte. Por su parte jóvenes y niños se organizan en ligas estudiantiles, liga Mayor y de Veteranos para

la práctica del futbol. Contando con: 10 Equipos de Liga mayor, 03 Equipos de Liga Menor 01 Equipo de Futbol Veterano y un equipo femenino estudiantil que ha sido campeón a nivel Nacional.

46. Juegos tradicionales.

Los juegos tradicionales que se practican principalmente los niños y jóvenes son; la rayuela, el trompo, mables, juego de pelota etc.

47. Principales ferias patronales y de otra índole.

- Feria Comunal del Café, que se realiza finalizando el mes de Febrero de cada año.
- La feria patronal es la de mayor relevancia el cual se festeja en honor a la virgen de Nuestra Señora de los Ángeles que se realiza en el mes de Agosto de cada año durante una semana.
- El aniversario de creación del municipio de Teupasenti cada 01de Octubre de cada año.
- El aniversario del Barrio 1ero de Mayo con un festejo de elección de la novia de dicha colonia, juegos tradicionales, carrera de cita etc.
- La Feria cultural que la realiza el Instituto "5" de Noviembre en honor al Indio Lempira.

INSTITUCIONALIDAD E INVERSIÓN PARA EL DESARROLLO

DESEMPEÑO MUNICIPAL

48. Principales indicadores del desempeño municipal

Indicador	**Valor**
% población con ingresos menores a $ 1.00 diario	26.04
% de los hogares los ingresos les ajustan para alimentarse los 3 tiempos de comida, desde la percepción de los Jefes (as) de Hogar	90.50
de niños(as) en edad escolar que actualmente estudian	73.69
de niños(as) que estudian primaria de los que tienen edad para hacerlo	83.92
% de la fuerza de trabajo emergente que concluyó la educación primaria	181.75

49. Incidencia en la población y el territorio

Estos indicadores reflejan una alta incidencia en el desarrollo del Municipio Teupasenti, principalmente en las familias de escasos recursos, gracias a la gestión municipal se alcanzado mejorar el bienestar y desarrollo de la población del Municipio de Teupasenti.

Presencia Institucional en el municipio

50. Describir existencia de instituciones en el municipio públicas y privadas

Dentro de las instituciones públicas están las siguientes;

- Alcaldía Municipal con cobertura municipal.
- Secretaría de Salud (CIS) con cobertura municipal.
- Secretaría de Educación atendiendo todo el municipio.
- Secretaría de Agricultura y Ganadería/ Dirección de Ciencia y Tecnología, DICTA, atiende a todo el municipio a través del proyecto del bono productivo.
- Secretaría de Gobernación Justicia y Descentralización con cobertura municipal con Proyecto FOCAL III
- Policía Nacional con cobertura municipal.
- Instituto Hondureño del CAFÉ, IHCAFE atiende a los productores de café en las aldeas de la parte alta del municipio.
- Empresa Hondureña de Telecomunicaciones.(HONDUTEL)

INSTITUCIONES GUBERNAMENTALES

Institucional	***Cobertura***	***Acciones***
Secretaría de Agricultura y Ganadería de Honduras, SAG.	Nacional y Municipal	1. Desarrollar estrategias y ejecutar acciones para aumentar la competitividad del sector agroalimentario de Honduras.
		2. Ejecutar acciones destinadas a coordinar la formulación, diseño y evaluación de la política sectorial agrícola y del sector público agroalimentario hondureño.
		3. Ejecutar y coordinar las acciones que desde el sector público se dirigen hacia las áreas de producción primaria y la generación de valor agregado en el país.
		4. Representar al sector agroalimentario hondureño a nivel regional e internacional.
Institucional	***Cobertura***	***Acciones***
Secretaría de Educación.	Nacional y Municipal	1. Proveer servicios educativos con mayor cobertura y calidad.
		2. Organizar un sistema de formación inicial y permanente de docentes, orientado a promover y mantener la sostenibilidad pedagógica del sistema educativo.
		3. Establecer el marco legal para la transformación educativa.
		4. Establecer una estructura institucional y de participación que opere en forma efectiva en los procesos educativos y administrativos.
		5. Articular los niveles y sub-sistemas formal y no-formal.
		6. Desarrollar un proceso descentralizado de gestión de calidad, con impacto significativo en la práctica educativa, fortaleciendo alianzas estratégicas con la sociedad civil.
		7. Planificar y gestionar el financiamiento de la educación en función de los objetivos estratégicos.

Institucional	Cobertura	Acciones
Policía Nacional 	Nacional y Municipal	1. Cumplir y hacer cumplir la Constitución de la República, las leyes, reglamentos y los Tratados Internacionales vigentes en Honduras, en todo lo que se relacione con la función de Policía;
		2. Velar por la conservación y el restablecimiento del orden público;
		3. Prevenir, disuadir, investigar, controlar y combatir el delito, las faltas e infracciones, ajustándose a las leyes respectivas;
		4. Proteger la vida, la integridad personal, los bienes y los derechos de las personas naturales y la seguridad de las instituciones públicas y privadas;
		5. Coordinar sus actuaciones entre sí, con base a las Directrices de la Dirección General de la Policía;
		6. Coordinar con el Ministerio Público las actividades policiales de combate contra la delincuencia común y el crimen organizado.

Institucional	Cobertura	Acciones
Empresa Hondureña de Telecomunicaciones (Hondutel) 	Nacional y municipal	Contribuir al bienestar de la sociedad hondureña mediante la provisión, eficiente, y oportuna de servicios de Telecomunicaciones y Tecnología a precios y calidad competitivos cumpliendo con las políticas sectoriales establecidas por el Estado Hondureño
Secretaria de Salud 	Nacional y Municipal	1. Promoción de la Salud.
		2.Salud materno infantil y nutrición
		3.Control de enfermedades transmisibles
		4.Control de enfermedades crónicas no transmisibles
Fuerzas Armadas de Honduras 	Nacional y Municipal	Las Fuerzas Armadas de Honduras son una institución nacional de carácter permanente, esencialmente profesional, apolítico, obediente y no deliberante. Se instituyen para defender la integridad territorial, la soberanía de la República y el municipio, mantener la paz interna, el imperio de la constitución, los principios de libre sufragio.

Registro Nacional de Las Personas (RNP)

Propósitos institucionales: Garantizar la veracidad de la inscripción a perpetuidad de los hechos y actos delictivos al estado Civil de las personas naturales, el derecho universal a la identidad con un enfoque en derechos humanos, desarrollando y fortaleciendo el sistema democrático de Honduras: con el compromiso de prestar servicios de excelencia para alcanzar la confianza ciudadana.

Acciones que realiza en el municipio:

Certificación de Nacimiento
» Tarjeta de Identidad
» Inscripción de Nacimientos
» Inscripción de Defunción
» Reposiciones por Omisión
» Otras gestiones Registrales

Comunidades donde trabaja: Área Urbana

Población meta: 39 aldeas y 299 caseríos

Beneficiarios directos: población en general de todo el municipio

Dentro de las instituciones No gubernamentales están las siguientes;

- Asociación Hondureña de Productores de Café. (AHPROCAFE).
- Visión Mundial Honduras
- Cooperativas/Asociaciones locales.
- Asociación Nacional de Cafetaleros de Honduras (ANACAFEH).
- Mancomunidad de Municipios del Norte del Paraíso.

Instituto Hondureño del Café (IHCAFE).

El Instituto Hondureño del Café es una institución privada, no estatal, con personería jurídica y patrimonio propio, sin fines de lucro, a quien se le ha delegado funciones administrativas y de servicio a la caficultura nacional.

El IHCAFE es un importante actor en la Cadena Agroindustrial del Café en Honduras, está conformada en un 90% de pequeños productores. Sus áreas de acción incluyen actividades en el ámbito técnico, económico, social, cultural y comercial.

Su principal tarea es: Promover la rentabilidad socioeconómica del caficultor hondureño; a través del desarrollo de la competitividad de la Cadena Agroindustrial del Café, de una manera sostenible, utilizando tecnologías vanguardistas amigables con el ambiente; y proporcionando a nuestros clientes un café de excelente calidad, implementando programas de promoción eficiente y alternativas de diversificación viables como fuente alterna de ingresos.

Mancomunidad de Municipios del Norte de El Paraíso.

La Mancomunidad de Municipios del Norte del Paraíso y Patuca (MANORPA) surge el 10 de Mayo del año 2002 como una entidad pública, de carácter asociativo y voluntario, la cual se rige bajo el derecho administrativo, según lo establece la Constitución de la República de Honduras, y la ley de Municipalidades, pudiendo realizar actos sujetos al derecho público y privado, de conformidad al ordenamiento jurídico No. 2638 – 2003.

MANORPA es una institución integrada por once municipios, con el propósito de poder alcanzar el mejoramiento de la región a través del trabajo mancomunado entre los municipios integrantes; atrayendo la cooperación de instituciones nacionales e internacionales con el fin de desarrollar capacidades de gestión, administración, procurando sostenibilidad, equidad de género y una distribución eficiente y transparente de los recursos existentes en Pro de una mejor calidad de vida de la ciudadanía.

Su permanencia es de carácter indefinido, voluntario y su funcionamiento está regido bajo sus estatutos y reglamentos, teniendo como campo de acción las áreas de: Fortalecimiento Institucional y desarrollo local en cada uno de los municipios socios. Para dar cumplimiento a su misión, ha impulsado tareas de fortalecimiento de la capacidad técnica e institucional de gestión y planificación de los municipios, buscando generar sinergias de economías de escala en la prestación de servicios y en la optimización y racionalización en el uso de recursos en apoyo al mejoramiento de las condiciones de vida de los pobladores de sus asociados.

a) Cooperativas/Asociaciones locales.

Se tienen las siguientes asociaciones en el municipio: 5 Cooperativas Agroforestales, 15 Cajas Rurales funcionando, 1 Asociación de Patronatos (APADEMUT) 1 Asociación de Juntas de Agua (AJAMTE), Unidad de Desarrollo Económico Local UDEL.

Asociación Nacional de Cafetaleros de Honduras (ANACAFEH).

Es una asociación civil de carácter permanente, con patrimonio propio, sin fines de lucro, de tipo gremial con personería jurídica según resolución 60-87 con fecha 11 de junio de 1987 y es una organización gremial dedicada a los intereses de los productores de café y de sus familias.

Su principal tarea es:

- Fortalecer el desarrollo económico y social de los miembros de la asociación.
- Aumentar la participación gremial de los jóvenes productores de café.
- Canalizar el poder político, económico y social que tiene la organización.
- Fortalecer la cohesión interna de la organización.
- Búsqueda de mercados alternativos.
- Búsqueda de mecanismos para proteger la organización de amenazas externas.
- Lograr el cambio de actitud de los agremiados hacia una cultura de servicio y bien común.
- Fortalecer los recursos humanos, materiales y técnicos de la organización.
- Fomentar la participación de la mujer en la organización.

Asociación Hondureña de Productores de Café (AHPROCAFE).

Es una organización gremial conformada por productores y productoras de café fundada en 1967. Reconocida por el Estado de Honduras mediante personalidad jurídica No. 17 emitida el 25 de agosto del mismo año.
Misión: La Misión de AHPROCAFE es fortalecer la estructura organizativa para impulsar procesos de desarrollo integral con equidad de género y en armonía con el ambiente. Visión: Ser una organización gremial económica y administrativamente sostenible contribuyendo al desarrollo integral de las familias y comunidades cafetaleras. Objetivo General: Elevar la calidad de vida de los hombres y mujeres que se dedican a las actividades de producción de café, propiciar el desarrollo sostenible de los sectores poblacionales que participen en el proceso productivo del café y mejorar los índices de desarrollo humano en el sector cafetalero del país.

VISIÓN MUNDIAL

Contribuye al desarrollo sostenible del país, a través del Desarrollo Transformador que incluye el fortalecimiento de las capacidades locales con un enfoque integral, Además del trabajo en áreas de educación, salud y desarrollo económico.

Acciones que realiza en el municipio: Realiza acciones de prevención, emergencia y rehabilitación mediante el desarrollo permanente de un sistema de mitigación, preparación, respuesta y recuperación ante emergencias y desastres.

Tema protección de la niñez

Adaptación al cambio climático

Prevención de violencia

Desarrollo comunitario

Agua saneamiento básico, protección de la niñez, desarrollo de las comunidades atreves de liderazgo, gestión de riesgo.

51. Programas y proyectos, su población objetivo y tipos de servicio que brindan

- Programa Mundial de Alimentos (PMA)

Propósitos institucionales: Por ser la agencia de las Naciones Unidas en primera línea en la lucha contra el hambre, en el PMA constantemente respondemos a las emergencias. Salvamos vidas llevando alimentos a contra reloj a las personas vulnerables y con hambre, también trabajamos para ayudar a las personas para obtener su seguridad alimentaria en el futuro.

Acciones que realiza en el municipio:

1. Entrega Merienda Escolar(Estas comida incentivan las familias a mantener a sus hijos en las escuelas, y ayudan a contribuir un futuro mejor)
2. Trabajo de alimentos por trabajo (Proporcionamos alimentos a cambio de trabajar en proyectos de desarrollo que ayuden a construir las bases de un futuro mejor)
3. El PMA hemos desarrollado conocimientos especializados en una gama de áreas, incluyendo análisis de la seguridad alimentaria, nutrición, compra de alimentos y logística, para proporcionar las soluciones más efectivas en apoyo de las personas con hambre.

Comunidades donde trabaja: Área Urbana, 205 Centros Educativos, Comunidades de La Majada, Copantillo.

Población meta: 39 aldeas y 299 caseríos

Beneficiarios directos: población con vulnerabilidad en alimentos en el municipio

- Programa Vida Mejor (Presidencia de la Republica)

  OBJETIVOS *Contribuir a mejorar las condiciones de vida a familias en condiciones de extrema pobreza y vulnerabilidad por medio de programas y proyectos que respondan de manera concreta a las necesidades apremiantes Sus componentes son :*

  Viviendas Saludables

  **Techo Aluzínc*

  Eco-Fogón Portátil,

  Huertos Familiares, Escolares y Comunitarios con el propósito de beneficiar a hogares y centros educativos para que cultiven sus propios alimentos, como ser hortalizas, granos básico entre otros, introduciendo en la dieta diaria de la familia hondureña alimentos sanos, con altos valores nutricionales. Enfocándose en dar seguridad alimentaria a familias vulnerables.

  Piso Saludable

  Filtros de agua

  Letrinas

- Bono Tecnológico (SAG)

  El objetivo del Bono Agrícola es contribuir a la seguridad alimentaria de la población rural y al mejoramiento de su calidad de vida, mediante la producción y abastecimiento de granos básicos durante los períodos críticos, reciben este beneficio en el municipio 1,500 productores

- Bono para Personas con Discapacidad (Presidencia de la Republica)

  Con el propósito de contribuir a la ruptura del ciclo intergeneracional de la pobreza y pobreza extrema, a través de la generación de capital humano mediante el desarrollo de capacidades y competencias cuyo principal valor público es la generación de oportunidades. En el municipio reciben 25 personas con discapacidad este tipo de Bono

- Programa Mejores Familias (Presidencia de la Republica)

  Mejores Familias es un programa presidencial que promueve la seguridad alimentaria nutricional, que se enfoca en las mujeres en edad reproductiva. Comenzó a ser implementado el 2015 como un programa piloto con 3 mil 298 familias en los municipios de Marcovia y Choluteca. El 2016 fue implementado a nivel nacional.

  Objetivo: *Reducir los indicadores de pobreza, enfocándose en lograr un cambio en la vida de las personas; que las mujeres sean capaces de buscar su propio bienestar, que tengan un cambio de actitud en sus familias, que practiquen la seguridad alimentaria y la salud preventiva.*

- **Acciones: Capacitaciones**

El Programa lleva a cabo capacitaciones a las mujeres para que sean capaces de buscar su propio bienestar, que tengan un cambio de actitud en sus familias, que practiquen la seguridad alimentaria y la salud preventiva.

- **Fortalecimiento de la organización comunitaria**

El programa implementa acciones para fortalecer la organización comunitaria, para asegurar procesos de autogestión y sostenibilidad en el marco por una Vida Mejor.

- **Seguimiento de la salud nutricional**

Se da seguimiento del crecimiento nutricional de los menores.

- Bono Vida Mejor

  Fomentar una mejor calidad de vida en las familias que viven en condiciones de pobreza en las zonas urbanas del país, y así asegurar el acceso a la educación de las niñas y niños de Honduras. En el municipio tiene una cobertura de 3225 bono Vida Mejor y hasta esta fecha se reciben 1,300 Bono Vida Mejor

52. Instancias creadas en el municipio y su funcionalidad

CONSEJO DE DESARROLLO MUNICIPAL.

Por mandato legal, el municipio cuenta con un Consejo de Desarrollo Municipal el cual es nombrado por la Corporación Municipal, entre los representantes de los diversos sectores activos en el municipio, el cual es presidido por el Alcalde Municipal. Dicho consejo está integrado por un número de miembro igual al de los Regidores que tenga la municipalidad. Su función consiste en asesor y asistir a la Corporación Municipal en todos los procesos de formulación, ejecución y evaluación de acciones en función del desarrollo del municipio

COMISIONADO MUNICIPAL Y LAS COMISIONES CIUDADANAS DE TRANSPARENCIA MUNICIPAL

Existe un Comisionado Municipal, nombrado por la Corporación Municipal, de una nómina de cuatro (4) personas propuestas por las organizaciones de la sociedad civil en cabildo abierto con dos (2) años en el ejercicio de su cargo.

COMISIONES CIUDADANAS DE TRANSPARENCIA (CCT)

Existen Comisiones Ciudadanas de Transparencia (CCT), teniendo como objetivo principal realizar auditorías sociales en el término municipal, entendiéndose esta como el proceso de participación ciudadana, tanto de hombres como de mujeres, orientado a vigilar los procesos de la gestión pública que aseguren la transparente ejecución de programas y proyectos, así como la prestación de servicios públicos de manera eficiente. La Comisión establece coordinación con el Comisionado Municipal en aquellas actividades afines a su trabajo.

53. Cantidad y tipo de organizaciones existentes, funcionalidad e incidencia en el desarrollo.

N°	Organización	Tipo	Funcionalidad
1	Sociedad de padres de familias	sociedad	Velar por el cumplimiento de las clases, gestionar por un buen estado de sus en sus centros educativos,
2	Mesa de Infraestructura Social	Comité	Dar respuestas a las instituciones en los problemas que más lo necesitan.
3	CODEM	Comité	Dar respuestas inmediatas a los desastres naturales.
4	COMDE	Comité	Tomadores de decisiones a favor de la Educación
5	Comite Vial	Comité	Velar por el cumplimiento y el uso adecuado de las leyes de tránsito.
6	Comite de Salud.	Comité	Velar por el bienestar de la salud en cada comunidad.
7	Cooperativas	Juntas	De ahorro y crédito, resineras
8	Cajas Rurales	Juntas	Es generar ingresos que les permitan un mejor nivel de vida.

9	Molino's de Honduras	Juntas	Organizar grupos para mejorar el rendimiento y un mejor precio en el producto.
10	Patronatos	Patronatos	Gestión y desarrollo comunitario
11	Juntas de Agua	Junta	Administración de los sistemas de agua potable
12	Comité Ambiental	Comité	Apoyo ambiental
13	Obras Colpin	Junta	Comercialización de café.
14	CO.HONDUCAFE	Sociedad	Mejorar la calidad del producto de café.
15	Facilitadores Judiciales	Sociedad	Conciliación de problemas en la comunidad.

54. Inversión social Cantidad y montos de inversión social que ejecutaron en el municipio (año anterior)

Sector	**Tipo de Proyectos**	**Cantidad**
1. Salud	1. Subsidio al sector salud(pago de enfermeras)	L.506,909.45
	2. Atención primaria en salud	L.1,333,127.37
	3. Programa seguridad alimentaria nutricional	L.96,800.00
2. Educación	1. Subsidio maestros	L.3,767,183.00
	2. Proyectos de construcción y mejoras de escuelas en todo el municipio	L.714,389.88
3. Social	1.Fortalecimiento y atención al adulto mayor	L.1,088,496.24
	2. atención vida mejor para la Infancia	L613,414.44
4. Vial	1. Construcción de pavimentos en calles principales del casco urbano	L.436,270.59
	2. construcción de vaguadas B. El Progreso	L.293,679.75
	3. mantenimiento en infraestructura vial área rural y urbana	L.3,198,482.75
5. Productiva		
Total proyectos		L.12,048,753.47

55. Fuente de inversión y ejecutores

Los fondos de inversión social, son fondos de Transferencia del Estado del Gobierno Central y fondos propios del Gobierno Municipal, y son ejecutados por la municipalidad de Teupasenti.

INFRAESTRUCTURA BASICA VIAL

56. *Longitud de carreteras primarias, secundarias, caminos de penetración y su estado.*

La Red Vial del municipio está constituida por un total 295 Kilómetros distribuidos de la siguiente manera: 25 Kilómetros calle pavimentada Teupasenti- Las Crucitas.- En el área urbana se tiene un total de 14 Kilómetros de calles aproximadamente, de los cuales 4.5 Km están pavimentadas con concreto hidráulico, 1.5 Km con pedrimentado, 180 Km con material selecto y 90 km de calles de terracería sin material selecto.

Áreas	Descripción	Kilómetros
Área Urbana	Concreto Hidráulico	5
	Asfalto (Doble Tratamiento)	25
	Adoquinadas	0
	Empedradas	1.5
	Calles sin Pavimento (con Material de Balastro)	8
Área Rural	Calles que requieren incorporación de material selecto	90

57. Descripción y numero de comunidades que no están comunicadas.

ELECTRICIDAD

58. Longitud de líneas de conducción primaria y secundaria existente

En el Municipio de Teupasenti todo lo que es área urbana que cuenta 19 barrios y 1 colonia, además se cuenta con 2 colonias que se encuentran en proceso de ser electrificadas.

En el área rural se cuenta con 29 comunidades entre aldeas y caseríos electrificados y un aproximado de 25 estudios ya realizados en las cuatro zonas identificadas en el Municipio

59. Número de estaciones de distribución

El Municipio no cuenta con una estación de distribución eléctrica.

60. Comunidades no atendidas con el servicio

En el Municipio de Teupasenti hay 309 comunidades que aún no cuentan con el servicio de electrificación.

TELEFONIA Y CORREOS.

61. Disponibilidad de líneas telefónicas domiciliares

En el Municipio de Teupasenti, existen disponibilidades telefónicas a nivel domiciliar de las empresas HONDUTEL, CLARO y TIGO.

62. Número de abonados por condutal

Existen 100 abonados por la empresa HONDUTEL y un 50% de la población total son abonados por la telefonía CLARO, TIGO que son las empresas más predominantes en el municipio.

63. Teléfonos comunitarios

En el Municipio de Teupasenti, no existe servicio de teléfono comunitario

64. Agencias de servicios de HONDUTEL

Actualmente contamos con una cabina de HONDUTEL ubicado en Barrio las Brisas.

Brinda con eficiencia y talento humano calificado, servicios de tecnologías de la información y comunicaciones, modernizando y expandiendo su infraestructura, para contribuir al desarrollo económico y social del país.

Acciones que realiza en el municipio:

- *Dan servicio de Telefonía fija*
- *Dan servicio de Telefonía Móvil*
- *Internet ADSL*
- *Servicio al cliente*
- *Mantenimientos a las líneas*

Comunidades donde trabaja: Área Urbana

65. Agencias de servicio de HONDUCOR

Existe una agencia HONDUCOR, ubicada en el barrio El Centro el cual brinda servicio de entrega de mensajería y envió de encomiendas.

: Ofrecer los servicios postales de envío y recepción de paquetes de todo tipo de correspondencia, brindando a los clientes reales y potenciales una cobertura a nivel Nacional e Internacional y proporcionando seguridad, rapidez, eficiencia y una alta calidad en el manejo de sus envíos al más bajo costo.

Acciones que realiza en el municipio:

1. **Envío de paquetes postales en cajas**
2. **Servicio de Mensajería internacional**
3. **Certificado internacional, Consiste en brindar el servicio de Etiquetado y Rastreo de sus envíos a través de Internet.**
4. **Correo Tradicional, Tipos de Correspondencia:** Cartas Postales, Pequeños Paquetes, Encomiendas, Tarjetas, Impresos.
5. **Apartado Postal:** Es la adquisición de un domicilio receptor de correspondencia el cual se encuentra ubicado en las diferentes sucursales autorizadas de HONDUCOR

Comunidades donde trabaja: Área Urbana

66. Otras agencias de telefonía existente.

Dentro de ellas están las empresas TIGO y CLARO que son las empresas más predominantes en los usuarios de telefonía en el municipio.

SOCIAL

67. Existencia de centros comunales

Existen 1 centro comunal ubicado en el área urbana y un aproximado de 15 centros comunales ubicados en el área rural de Teupasenti.

68. Número de canchas de futbol.

Alrededor de 200 canchas de futbol ubicadas en el casco urbano y en la mayoría de aldeas y caseríos.

69. Número de canchas de uso múltiples

Dentro de las canchas multiusos, existen siete ubicadas 5 en el casco urbano y 2 en el área rural; Cancha de usos múltiples, ubicada en la Colonia Sierra Linda, Barrio 1ero de Mayo, Barrio El Centro, y la cancha perteneciente al Instituto 5 de Noviembre, escuela Francisco Morazán, C.E.B Félix Salgado aldea el Ocotal, C.E.B Presentación Centeno aldea el Rodeo.

70. Número de iglesias

Las religiones que prevalecen en el municipio son dos; la iglesia Católica que es la más antigua y la Evangélica, con un gran porcentaje de feligreses en ambas religiones que cuentan con sus respectivas iglesias tanto en el área Urbana como en el área Rural.

71. Centros de recreación

En el municipio de Teupasenti, los lugares de recreación de la población son los parques, canchas de futbol multiusos y el estadio municipal.

72. Hogar de ancianos

En el Municipio de Teupasenti no existen hogar de ancianos, estos están ubicados en la ciudad de Danli, pero si existe un centro de atención Integral para los adultos Mayores. La implementación del Programa Centro de Cuidado Diurno para el Adulto Mayor **"Ciudadanos de Honra"** en el Municipio de Teupasenti, El Paraíso ha logrado cambiar las condiciones de vida, física, mental, psicológica y nutricional de los adultos que asisten diariamente al centro de cuidados, el cual se ha incrementado por el impacto positivo del mismo. Se dio inició con 40 beneficiarios, el cual hasta la fecha está brindando una atención a 60 personas por día siendo un total de 300 personas atendidas en la semana y 100 personas de forma indirecta. Por tanto es de suma importancia que la comunidad se integre para impulsar la sostenibilidad del centro, con la contribución de las instituciones públicas, privadas, ONGs, iglesias, sociedad civil para que sean parte de este centro.

73. Hogar de niños

En el Municipio de Teupasenti no existe hogar de niños, cuenta con un Centro de Vida para la Infancia este con el objetivo de ayudar a los niños que están en estado de vulnerabilidad.

74. Centros de rehabilitación

En el Municipio de Teupasenti no existen centros de rehabilitación.

75. Clubes Rotarios

Dentro del Municipio de Teupasenti, no existen clubes rotarios, dichos clubes rotarios están ubicados en la ciudad de Danli.

76. Comedores infantiles

Se atiende una población de niños en estado de vulnerabilidad en un centro de atención de día brindando atención integral por parte de la Municipalidad.

77. Guarderías infantiles

En el Municipio de Teupasenti no existen guarderías infantiles que estén al cuidado de los niños.

78. Cementerios

Existen dos cementerios en el área urbana llamado cementerio General y el segundo Cementerio San Ramón y un aproximado de diez cementerios en el área rural.

79. Áreas turísticas

Dentro del área turística, están:

- Rio Jalan.
- Reserva Biológica Chorros del Chile.

SALUD

80. Centros de salud existente

Existen un aproximado de 22 prestadores del servicio de salud en el municipio, entre público y privado distribuidos de la siguiente manera:

- AGI: 7
- CIS: 2
- Clínicas Odontológicas: 3
- Unidad Comunitaria en salud: 7
- Hospitales: 0 privados y 0 público
- Clínicas Materno Infantil: 0 públicas
- Clínicas Privadas 12

Mediante la implementación del Sistema de Atención Primaria en Salud los, se han dado apertura a otros Unidades de Salud Comunitarias del municipio que son atendidos por enfermeras pagadas por la municipalidad; los CIS han tenido atención médica, no permanente por incumplimiento en la asignación por parte de la Secretaria de Salud y la UNAH y los equipos multidisciplinarios no han estado relevándose como lo manda el decreto 25-2012.- Las Clínicas Odontológicas también requieren asignación de personal en servicio social en el campo de la odontología, pero se cuenta con las instalaciones y el Equipo necesario y cada una de la Unidades de Salud comunitaria que se han creado en comunidades que tienen más problemática en salud.

81. Hogares maternos infantil, número de hospitales

En el Municipio de Teupasenti no existen hogares maternos infantil y ni hospitales, el cual se acude a atención médica al Hospital Regional, Gabriela Alvarado, ubicado en la ciudad de Danlí al Hospital Escuela Universitario.

82. Números de hospitales

En el Municipio te Teupasenti no existen hospitales, la mayoría de la gente busca atención en el CIS, Teupasenti, según sea el caso, el paciente es remitido al hospital regional Gabriela Alvarado ubicado en la ciudad de Danlí o al Hospital Escuela Universitario.

83. Cantidad de clínicas odontológicas

La población de Teupasenti en su mayoría busca atención odontológica en el CIS Teupasenti o en la Clínica Odontológica el Ocotal, ya que se cuenta con una sala odontológica para atención al ciudadano, en la Escuela Francisco Morazán hay una clínica odontológica para los alumnos de dicho centro de educación. Y cuenta con una clínica odontológica Privada

84. Cantidad de clínicas privadas

En el municipio de Teupasenti, cuenta con Clínicas Privadas 10, dos de ellas en el área rural y las demás en el área urbana atendidos por diferentes médicos entre ellos dos especialistas en pediatría y una urología.

EDUCATIVA

85. Centros educativos existentes, prescolar, escolar, básico, diversificado y universidad

Existen 273 centros escolares, distribuidos de la siguiente manera:

- Preescolares: 22
- Escuelas secretaria de Educación: 64
- Centros PROHECO: 40
- Centros Básicos: 15
- Centros Urbanos de educación básica: 4
- *Instituto Público: 3*
- Instituto Privado: 0
- CEPREB: 85
- Escuelas Financiadas por la Municipalidad: 40
- Centro Universitario a Distancia UPNFM 1

86. Centros de formación artesanal

En el municipio de Teupasenti, no se cuentan con centros de formación artesanal

87. Centros de alfabetización

En Teupasenti, no se cuenta con centros de alfabetización, en la actualidad los estudiantes que están por egresar del Instituto 5 de Noviembre, realizan como parte social la alfabetización a madres y padres de familia.

88. Centros educativos a distancia

Los centros educativos a distancia es el programan de EDUCATODOS y el IHER ubicados en el área urbana donde se forman estudiantes a nivel básico y un Bachillerato en Humanidades.

89. Centros de formación profesional/técnica

Dentro de la educación no formal, el municipio de Teupasenti no cuenta con el apoyo de instituciones.

90. Centros de formación artística y cultural

En el municipio de Teupasenti no existen centros de formación artística.

PRODUCTIVA

91. Sistemas de irrigación existentes: distritos o individuales

Dentro de los sistemas de riego por goteo 174 huertos familiares y 56 huertos escolares fueron entregados por el Programa Vida Mejor y consiste en un sistema de riego pequeño para la producción de las principales hortalizas.

92. Centros de acopio

En el Municipio de Teupasenti, no existen centros de acopio de granos básicos, o de cualquier índole.

93. Viveros

Existe dos viveros Municipales uno ubicado en la Col. 1ero de Mayo cuenta con la infraestructura básica para su funcionamiento y el otro está ubicado en la Colonia Sierra Linda y este es exclusivamente para siembra de árboles frutales y maderable con una capacidad de 40 mil plantas.

94. Cantidad de rastros públicos y privados

Existe un rastro municipal, que funciona como destazo de ganado mayor y menor, el cual está ubicado en el barrio Las Brisas en el área urbana de Teupasenti.

95. Cantidad de microempresas y agroindustrias

Existe 119 microempresas en pequeña escala y 3 agroforestales en un total de 4 cajas rurales.

96. Secadores de granos

En el municipio de Teupasenti existen secadoras de granos de café y son 4 las que existen.

ANALISIS DE LOS PRINCIPALES INDICADORES SOCIOECONOMICOS.

POBLACIÓN

97. Población total

La población del municipio de Teupasenti según ingreso de ficha de línea base en el sistema la población es de 41,021 habitantes, de estos son 20,113 mujeres y 20,908 Hombres

98. Promedio de personas por vivienda

El promedio de personas por vivienda es de 4.32 habitantes.

99. Clasificación de personas por rangos de edades y sexo

07 EL PARAISO
0715 Teupasenti

A. Demografico

12. Clasificacion Por Rangos de Edades

Rango Edades	Cantidad Personas	Femenino	Masculino	Leer Escribir Femenino	Leer Escribir Masculino	Total Personas no saben leer ni Escribir
a. Menor de 1 año	1248 3.04%	644 3.20%	604 2.89%	0 0.00%	0 0.00%	11085
b. De 1 a 4 años	4001 9.75%	2007 9.98%	1994 9.54%	0 0.00%	0 0.00%	
c. De 5 a 6 años	1997 4.87%	967 4.81%	1030 4.93%	562 3.82%	558 3.67%	
d. De 7 a 12 años	5470 13.33%	2621 13.03%	2849 13.63%	2375 16.14%	2543 16.71%	
e. De 13 a 15 años	2771 6.76%	1336 6.64%	1435 6.86%	1223 8.31%	1300 8.54%	
f. De 16 a 18 años	3016 7.35%	1456 7.24%	1560 7.46%	1342 9.12%	1408 9.25%	
g. De 19 a 23 años	4419 10.77%	2132 10.60%	2287 10.94%	1951 13.26%	2060 13.54%	
h. De 24 a 30 años	4605 11.23%	2250 11.19%	2355 11.26%	2012 13.67%	2056 13.51%	
i. De 31 a 40 años	5003 12.20%	2567 12.76%	2436 11.65%	2221 15.09%	2060 13.54%	
j. De 41 a 50 años	3647 8.89%	1768 8.79%	1879 8.99%	1441 9.79%	1519 9.98%	
k. De 51 a 64 años	2786 6.79%	1340 6.66%	1446 6.92%	994 6.75%	1088 7.15%	
l. De 65 años y más	2058 5.02%	1025 5.10%	1033 4.94%	596 4.05%	627 4.12%	
	41021	20113	20908	14717	15219	

100. Comportamiento migratorio y hacia donde

Dentro del comportamiento migratorio los países que más han emigrado habitantes del municipio de Teupasenti, son Estados Unidos y España de los cuales son 247 personas fuera y dentro del país

SALUD

101. Acceso de la población a los servicios básicos de salud



El primer nivel de atención primaria de la salud, está constituida por el Centro de Salud con Médico y Odontólogo (CIS) y el Centro de Salud Rural (GIS), los cuales al estar diseminados a nivel del municipio, son los encargados de la atención y/o referencia de los pacientes que lo ameritan, usualmente, a los hospitales de área y regionales, El Municipio de Teupasenti cuenta ahora con un Programa de Atención Primaria en Salud que están distribuidos en las diferentes unidades de Salud.

102. Opinión de la calidad de los servicios de salud

Los servicios de salud que presta el CIS, GIS y Unidades de Salud, son de buena calidad y se le brinda atención médica de manera inmediata y también prevención con atención Primaria en Salud, cuenta con suficiente personal médico en diferentes áreas de salud que cubren las necesidades del ciudadano.

103. Situación de la salud reproductiva

El promedio de la salud reproductiva en mujeres es edad de 25.06 y con promedio de 9.26% de nacimientos por año.

104. Numero de madres solteras existentes

El número de madres solteras existentes durante el año 2018, en el municipio de Teupasenti es de un total de 1,090 madres para un porcentaje de 9.64 %

105. Número de niños que nacieron el año 2017

El número promedio de niños que nacieron en el año 2017, con un total de 1,062 niños entre ellos 586 femeninos y 476 masculinos.

106. Frecuencia de quienes atienden los partos

Dentro de los datos estadísticos, encontrados de la asistencia a partos son los siguientes;

- ✓ *Enfermera……..47*
- ✓ *Médicos……..316*
- ✓ *Parteras……..146*
- ✓ *Ella sola……..7*
- ✓ *Marido……..16*
- ✓ *Otros……..6*

Nota: Este dato solo refleja una fracción del levantamiento de línea base ya que el sistema no permite modificar el dato ya que hubo un llenado de fichas en el sistema de todo el municipio.

107. Número de muertes maternas y de niños menores de 5 años

Dentro de los casos que presentaron fueron 20 muertes maternas y 14 menor de 5 años, 12 muertes femeninas y 12 masculinos.

108. Enfermedades más frecuentes

07 EL PARAISO

0715 Teupasenti

20. Manifestaciones de Enfermedades

Tipo De Enfermedad	Total Manifestaciones		Masculino		Femenino		Asistencia Publica		Asistencia Privada		Asistencia Propia	
a. Infecciones Respiratorias	672	29.97%	305	31.12%	367	29.08%	554	29.42%	47	32.87%	71	32.87%
b. Dengue Clásico	408	18.20%	199	20.31%	209	16.56%	343	18.22%	28	19.58%	37	17.13%
c. Paludismo	15	0.67%	8	0.82%	7	0.55%	12	0.64%	1	0.70%	2	0.93%
d. Dengue Hemorrágico	28	1.25%	20	2.04%	8	0.63%	20	1.06%	5	3.50%	3	1.39%
e. Chagas	9	0.40%	2	0.20%	7	0.55%	9	0.48%	0	0.00%	0	0.00%
f. Alcoholismo	7	0.31%	6	0.61%	1	0.08%	5	0.27%	0	0.00%	2	0.93%
h. Discapacidad en niños	82	3.66%	49	5.00%	33	2.61%	72	3.82%	4	2.80%	6	2.78%
i. Tuberculosis	7	0.31%	2	0.20%	5	0.40%	5	0.27%	0	0.00%	2	0.93%
j. Cancer	10	0.45%	4	0.41%	6	0.48%	8	0.42%	2	1.40%	0	0.00%
k. Diarreas	128	5.71%	67	6.84%	61	4.83%	116	6.16%	4	2.80%	8	3.70%
l. De la piel	191	8.52%	70	7.14%	121	9.59%	152	8.07%	18	12.59%	21	9.72%
m. Otros	685	30.55%	248	25.31%	437	34.63%	587	31.17%	34	23.78%	64	29.63%
Total.	2242		980		1262		1883		143		216	

SERVICIOS BASICOS



109. Número de viviendas con agua (por cualquier medio)

5,336 viviendas reciben agua por acueducto de agua potable, 764 viviendas agua de pozos propio en el casco urbano y rural, reciben agua por quebrada (manguera) 1,923 por reservorio de agua 41 viviendas.

110. Quienes administran el sistema de agua y su eficiencia

A nivel de casco urbano la que administra el agua es la Unidad de Servicios de agua potable y alcantarillado (Aguas de Teupasenti), y en el área rural son las juntas de agua potable.

Y su eficiencia, son sostenibles administrativamente, y ofrecen un servicio de calidad a la población del área urbana y rural del municipio.

111. Viviendas con alcantarillado

El total de viviendas que usan servicio de alcantarillado es de 650, el cual es un sistema que solo cubre parte del área urbana, por su topografía dentro del municipio.

112. Viviendas con letrinas y cuantos la usan

Las viviendas que utilizan letrina son de 7,014 y la usan 6,963 personas.

113. Mencionar la recolección de basura y su eficiencia

La recolección de la basura, se hace cada 8 días, el transporte de los desechos al crematorio se realiza por medio de un tren de aseo; el servicio de recolección está a cargo de la alcaldía municipal. Se recogen aproximadamente 30 toneladas de basura a la semana y en la parte rural algunas personas la recogen y la queman o la entierran.

114. Aseo de las calles

El 3.40% de la población que equivalen a 323 personas realizan aseo de calles.

115. Cantidad de viviendas con energía eléctrica o solar.

En este acápite se detalla el uso de diferentes fuentes de energía, como en el caso del Candil o Lámpara de Gas. En las zonas rurales principalmente se utiliza velas, ocote Panel Solar, en otras formas de energía. 5% área rural a través de energía solar en las áreas más postergadas (convenio Zamorano).

116. Cantidad de días que reciben los servicios básicos

Se recibe los servicios básicos de energía los 365 días del año.

117. Opinión sobre la calidad de los servicios y que hacer para mejorarlos

En este año ha mejorado el servicio de energía eléctrica, gracias al mejor funcionamiento administrativo de la empresa, como traspaso a la Empresa de Energía de Honduras dando mejor atención y servicio de energía de manera estable. En el municipio se ha mejorado los Biofiltros donde caen todas las aguas servidas los que cuentan con servicio de alcantarillado el cual se dañó por mal uso del sistema por falta de educación de la población que lo utiliza. La Municipalidad cuenta con una Planta Potabilizadora de agua para brindar mejor servicio en cuanta a cantidad y calidad del agua potable.

VIVIENDA

118. Comportamiento de la tenencia de la vivienda y análisis sobre este comportamiento,

En el municipio de Teupasenti se encuentra la siguiente tenencia; 8,856 viviendas totalmente pagadas, 101 viviendas pagándose, 366 viven en casa prestadas y 163 personas en casa alquiladas, total de viviendas en el municipio de Teupasenti es de 9,500

119. Condiciones de las viviendas ocupadas y porque

25. Condiciones de la vivienda

Respuesta	Total	%
0	3	0.03%
Buena	1852	19.49%
Mala	778	8.19%
Regular	6867	72.28%
Total	9500	

24. Problemas de la vivienda

No Tiene Repello	5541	19.07 %
No Tiene Repello Externo	4673	16.08 %
No Tiene Interno	4787	16.47 %
Piso De Tierra	5265	18.12 %
Falta Cielo Falso	1796	6.18 %
Problemas Estructurales	2055	7.07 %
Techo Mal Estado	2101	7.23 %
Ninguno	2843	9.78 %
Total	29061	

Reporte de Frecuencia Simple Teupasenti

Esto se debe a problemas a los recursos económicos de las familias por eso no cuentan con una vivienda digna.

120. Condiciones de las viviendas desocupadas y porque

Existen 1,106 viviendas desocupadas de las cuales están en buenas condiciones, dichas viviendas están desocupadas, ya que los propietarios emigraron a las ciudades de Tegucigalpa y países como Estados Unidos y España principalmente.

121. Deficiencia más evidentes en las viviendas

24. Problemas de la vivienda

No Tiene Repello	5541	19.07 %
No Tiene Repello Externo	4673	16.08 %
No Tiene Interno	4787	16.47 %
Piso De Tierra	5265	18.12 %
Falta Cielo Falso	1796	6.18 %
Problemas Estructurales	2055	7.07 %
Techo Mal Estado	2101	7.23 %
Ninguno	2843	9.78 %
Total	29061	

Reporte de Frecuencia Simple Teupasenti

EDUCACION



122. Deserción y repitencia escolar

TASAS DE REPITENCIA POR CICLOS Y SEXO

Ciclos	Niñas			Varones			Total			
	Matricula	**REPITENCIA**	**%**	**Matricula**	**REPITENCIA**	**%**	**Matricula**	**REPITENCIA**	**%**	**Valor de Referencia (Meta 2017)**
I	1300	0	0%	1300	1	0.07%	2600	1	0.038 %	**4.06**
II	1445	0	0%	1482	0	0	2927	0	0%	4.06
III	495	0	0%	467	0	0	962	0	0%	4.07
Media	172	0	0%	127	0	0	305	0	0%	1.79
Total	3512	0	0%	3376	1	0.029	6864	1	0.014 %	

Fuente: Elaboración propia en base a datos del archivo de la Dirección Municipal año 2017

123. Cantidad y taza de analfabetismo

La tasa de analfabetismo existente en el municipio de Teupasenti es del 14.68 %.

124. Material didáctico y tecnológico

Los materiales didácticos que se utilizan en los centros educativos del municipio de Teupasenti, son el uso de libros didácticos por cada asignatura, libros complementarios de tareas rota folios, data show etc.

125. Infraestructura de los centros educativos

La infraestructura de los centros educativos tanto urbano como rural se encuentran en estado regular, ya que la corporación municipal, designa un presupuesto en educación para mantenimiento y mejoras a dichos centros educativos y construcción de nuevos centros de diferentes niveles educativos.

126. Recurso humano y mobiliario

CENTROS EDUCATIVOS SEGÚN CANTIDAD DE DOCENTES

NIVELES	UNIDOCENTES	%	BIDOCENTES	%	MULTIDOCENTES	%	TOTAL
PREBASICA	106	97.24	2	1.83	1	0.77	109
BASICA	83	65.35	24	18.89	20	15.74	127
MEDIA	0	0.00	2	50.00	2	50.00	4
TOTAL	189	76.51	28	11.33	23	9.31	240

Fuente: Elaboración propia en base a datos del archivo de la Dirección Municipal año 2017

DISTRIBUCION DEL PERSONAL DOCENTE
SEGÚN NIVEL Y SEXO

NIVELES	F	M	TOTAL
PREBASICA	109	4	113
BASICA	155	57	212
MEDIO	20	25	45
TOTAL	284	86	370

Fuente: Elaboración propia en base a datos del archivo de la Dirección Municipal año 2017

DISTRIBUCION DEL PERSONAL DOCENTE DEL NIVEL BASICO
SEGÚN NIVEL DE ESCOLARIDAD

	SEXO		
	F	**M**	**T**
MAESTRO/A E-P	*2*	*4*	*6*
TECNICO U	*12*	*4*	*16*
LICENCIATURA	*238*	*73*	*311*
MAESTRIA	*2*	*5*	*7*
DOCTORADO	*0*	*0*	*0*
TOTAL	*254*	*86*	*340*

Fuente: Elaboración propia en base a datos del archivo de la Dirección Municipal año 2017.

127. Comportamiento de las sociedades de padres de familia

En los centros educativos existen estructuras como las sociedades de padres de familia, las cuales en el municipio de Teupasenti acompañan al proceso educativo a nivel escolar, realizándolo de manera efectiva su trabajo como administración, vigilancia y acompañamiento a las actividades escolares en los centros educativos del municipio

128. Análisis sobre la situación de los jóvenes y niños en edad escolar

Dentro de los niños que están en edad escolar son 17,528 los cuales 8,338 femeninos están estudiando y 9,190 masculinos estudian en la edad escolar de 5 a 23 años para un total de estudiantes 8,670, el 49.46% de la población en edad escolar si estudian.

129. Distribución por nivel escolar

E. Educacion

34-3. Educacion por Grado

Respuesta	Total	%
1	1674	9.55%
2	1488	8.49%
3	1652	9.42%
4	1533	8.75%
5	1562	8.91%
6	4682	26.71
B	2157	12.31
D	832	4.75%
PE	924	5.27%
Sin Escolaridad	893	5.09%
U	131	0.75%
Total	17528	

130. Cuantos están estudiando y cuantos no estudian

8,670 habitantes estudian y 8,858 personas no estudian para ser una población apta para estudiar de 17,528 habitantes.

131. Motivos por los cuales los niños no estudian

Uno de los factores es el económico, trabajo infantil, embarazos en adolescencias, emigración dentro y fuera del país y conformismo por parte de los padres de familia estos son los factores más comunes en el municipio.

IGUALDAD ENTRE LOS SEXOS A NIVEL EDUCATIVO

132. Como se manifiesta la correlación entre los niños que estudian y no estudian según sexo

De las personas en edad escolar su totalidad es una cantidad de 17,528 personas que eso representa que están en edad escolar en el municipio y están divididos de la siguiente manera femeninos 8,338 es un 47.57% y masculinos 9,190 que es un 52.43% y los que no están estudiando son la cantidad de 8,858 que representa el 50.54% eso está representado por los factores ya antes mencionado el cual los niños no estudian.

133. Cuál es el criterio o costumbre que predomina en el municipio para que se manifieste este comportamiento.

Uno de los factores es que el municipio es muy extenso territorialmente además disperso y solo cuenta con una sede de la Universidad Pedagógica Nacional a nivel superior y por eso los padres de familia se conforman que sus hijos culminen el 6to ó 9no año escolar, el municipio de Teupasenti cuenta con tres centros educativos de nivel medio.

ECONOMÍA

134. Tipos de cultivos que predominan en la producción agrícola

Actividades del sector primario.

El municipio de Teupasenti, presenta una estructura de producción basada en la actividad primaria. Las principales actividades realizadas son agrícolas, forestal, ganadera. En la agricultura prevalece principalmente el café, los cultivos de granos básicos y hortalizas. La ganadería se presenta en pequeña escala y se cría ganado vacuno con doble propósito (leche y carne).

135. Especies pecuarias existentes

En el municipio hay en existencia porquerizas y una de ellas es para exportación de la carne y ganadería hay en pequeña escala en todo el municipio, existen granjas de pollo que sirven para producción de huevos y carne.

136. Productos artesanales que sobresalen

En el municipio existen varias microempresas artesanales que lo hacen para sobrevivir y colocar los hijos a estudiar y están son: rosquillas, pan, dulces, tajaditas de plátano, confección de ropa, café tostado.

137. Que productos agrícolas se industrializan

Dentro de los productos agrícolas que se industrializan está el procesamiento del plátano y café, en el cual procesado, se vende en las diferentes pulperías del municipio.

138. Servicios que se le brinda a los productores en asistencia técnica

Dentro de las organizaciones que prestan asistencia técnica a los productores del municipio de Teupasenti, está la Secretaria de Agricultura (SAG), La asistencia técnica esta brindado principalmente por ICF, Unidad Municipal Ambiental, IHCAFE , PRONADERS y PROGRESA.

139. ¿Que capacitación y créditos se ofrecen y por parte de quién?

En el municipio se encuentran la Cooperativa Apagüíz, 15 cajas rurales, Banco Nacional de Desarrollo Agrícola-BANADESA, FINCA, BANRURAL, CREDITO SOLIDARIO, las cuales brindan crédito a bajas tasas de interés, sin embargo, existe un porcentaje de la población que no puede acceder al mismo debido a que no cumplen con todos los requisitos que se les piden, por su condición de pobreza.

140. Existencia de agiotistas en el municipio y que tasa de interés cobran, que plazos y que condiciones.

Existen prestamistas que cobran el 15% de interés, los cuales lo cobran mensual y realizan los préstamos de manera anual.

141. Tipo de infraestructura para la producción existente

La infraestructura existente para la producción de granos básicos, café y ganadería en su mayoría es artesanal, siendo la más usada en la producción de granos básicos el uso de tractores, sistema de riego, arados. En la ganadería la existencia de pequeños establos. En café uso de despulpadoras mecánicas y artesanales.

142. Existencia de trasporte y las condiciones



No.	Rutas	Salidas	Salidas
1	Interurbanos	**Teupasenti - Tegucigalpa**	**Tegucigalpa – Teupasenti**
		5:30 am	9:00 am
		6:00 a.m	10:00 a.m
		7:30 a.m	11:30 a.m
		9:00 am	12:00 pm
		10:00 a.m	2:00 pm
		2:00 pm	4:30 pm
		3:00 p.m	7:00 p.m
2		**Teupasenti - Danlí**	**Danlí – Teupasenti**
		6:00 am	9:30 am
		6:30 am	11:00 am
		7:30 am	12:00 m
		10:30 a.m	12:30 m
		1:00 pm	3:30 pm
		2:30 pm	5:00pm
		3:00 pm	5:00 pm
3	Rurales	**Ocotal - Danlí**	**Danlí – Ocotal**
		5:00am	11:00 am
		7:00 am	1:00 pm
4		**Corralitos - Danlí**	**Danlí – Corralitos**
		6:00	1:00
5		**Riito Nº 1 - Teupasenti**	**Teupasenti – Riito Nº 1**
		6:00 am	2:00 pm
6		**Suyatal - Teupasenti**	**Teupasenti - Suyatal**
		7:00 am	2:00 pm
		Delicias- Teupasenti	**Teupasenti- Delicias**
		6:00 am	1:30 pm
		Plancitos - Teupasenti	**Teupasenti - Plancitos**
		7:00 am	2:00pm
		Meseta- Teupasenti	**Teupasenti- Meseta**
		7:00 am	2:00 pm

Actualmente el municipio de Teupasenti cuenta con transporte público, siendo estas las rutas, y en el área urbana se cuenta con el servicio de moto taxis, las condiciones del transporte son buenas.

143. Condiciones para el turismo

El Municipio de Teupasenti cuenta con muchas áreas turistas y una de ellas es el Río Jalán y la Reserva Biológica del Chile que es lo más conocido a nivel Local, Departamental y nacional y son visitados más en la época de verano.

144. Principales mercados donde se colocan la producción

Los principales mercados para los productos agrícolas son Tegucigalpa, Danlí. Se encuentran pequeños cultivos de chile, repollo, tomate, pepino, ayote, piña, caña de azúcar, plátano, banano, yuca, porcinos y aves, se comercializa para el consumo y abastecimiento a nivel local.

145. Fuerza de trabajo existente que más predomina

Dentro de las fuerzas de trabajo existente predominan en su mayoría son las amas de casa en femenino y agricultura masculinos.

146. Nivel de empleo, sub empleo y desempleo

En el municipio hay un total de personas que trabajan 12,566 y lo que más prevalece es la agricultura y un porcentaje pequeño que va a buscar trabajos en otros municipios.

147. Salario e ingreso promedio por familia

Dentro de los ingresos mensuales 8,664 familias tienen un ingreso de L. 2,000.00 y L.4,000.00 Que es un porcentaje de 60.61%

148. Remesas familiares

Hay la cantidad de 226 familia que reciben remesas de sus familiares y con la cantidad de Lempiras 1,000.00 a 2,000.00, 124 familias reciben la cantidad de L. 1,000.00 y 66 familias reciben la cantidad de 2,000.00 y más.

149. Ajustan los ingresos para alimentarse los tres tiempos

El 85.28 % de la población de Teupasenti, ajustan los tres tiempos para alimentarse.

150. Promedio de personas por familia que trabajan la tierra

El 10,823 de la población del municipio de Teupasenti, trabajan la tierra entre hombre y mujeres

151. Comportamiento de la tenencia de la tierra que trabaja la familia

El 50.98% de las personas tiene dominio útil y dominio pleno 23.58% y no aplican 25.37% así están el porcentaje de tenencia de tierra en el municipio.

152. Se producen los suficientes alimentos para el consumo familiar

El 56.80% de la población de Teupasenti, producen alimentos para el autoconsumo familiar, observando que no se cubre con las necesidades de la población total del municipio.

153. Calificación del recurso humano.

El índice de desarrollo humano del municipio de Teupasenti es de 0.603, siendo uno de los municipios con mayor índice de desarrollo humano.

PARTICIPACIÓN



154. Instancias y mecanismos de participación promovidas en la gestión pública del municipio

Dentro de los mecanismos de participación social en el municipio de Teupasenti se pueden mencionar los siguientes:

1- Participación civil a través de cabildos abiertos, con el propósito de fortalecer los programas y proyectos de desarrollo productivo.
2- Espacios de concertación para la presentación de reformas presupuestarias a través de reuniones con comisión de transparencia, autoridades municipales y representantes de fuerzas vivas.

155. Comportamiento de la participación según el genero

1,510 mujeres y 1,832 hombres participan en organizaciones comunitarias activamente en el municipio.

156. Espacios de participación que brinda el gobierno local.

Los espacios de participación que brinda el gobierno local, son los cabildos abiertos que se realizan de manera informativa a la población y se promueve la participación ciudadana.

157. Voluntad política existente por la Corporación y el Alcalde

La voluntad política de la Corporación Municipal, va enmarcada en el cumplimiento de la visión y misión del municipio, contemplados en el plan estratégico del desarrollo, lográndolo a través de la ejecución de los proyectos y programas que beneficien a la población.

CONCLUSIONES

158. Puntualizar las principales conclusiones de los ítems mencionados y analizados anteriormente.

5.1 A NIVEL DE INGRESOS Y SEGURIDAD ALIMENTARIA:

- ✓ Un 61.26% de hogares poseen ingresos menores a $1.00 diarios (promedio familiar de 4 miembros).
- ✓ Solo al 85.28% de los hogares que conviven en el municipio de Teupasenti, los ingresos monetarios les ajusta para alimentarse los 3 tiempos, según su propia manifestación.
- ✓ El ingreso familiar con mayor predominancia en el hogar es de 2,001-4,000 con porcentaje de 60.61%.

5.2 A NIVEL DE EDUCACIÓN Y FUERZA DE TRABAJO EMERGENTE

Las personas en el municipio en edad de trabajo el 74.62% son personas que han cursado hasta el nivel educativo hasta 6to grado y muy pocos a nivel medio.

5.3 A NIVEL DE IGUALDAD DE GÉNERO

- ✓ En el municipio de Teupasenti trabajan más el género masculino con una cantidad de 12,566 personas con el 87.9% y los femeninos con un total de 1,728 con un porcentaje de 12.08%

5.4 A NIVEL DE SALUD

- ✓ El comportamiento de la mortalidad infantil en el municipio, en menores de cinco años, es de un total de 12 niños 10 femeninos y 2 masculino.
- ✓ La tasa de mortalidad materna en el municipio fueron 20 mujeres con un porcentaje de 0.21%
- ✓ La tasa de natalidad de niños nacidos en la familia es de 9.26% en el Municipio.
- ✓ La incidencia de enfermedades se muestra mayor en otros tipo de enfermedades y es 30.55% las infecciones respiratorias agudas con un 29.97% de los hogares de la comunidad; sin embargo, en el municipio también muestra en menor escala, pero no menos preocupante, la incidencia del dengue Clásico, chikunguya, Sika y enfermedades de la piel.

5.5 A NIVEL DE AGUA Y SANEAMIENTO

- ✓ El 56.17 % de la población tiene acceso al servicio de agua mediante sistema de acueducto con un promedio de 7.99% referente a los días que la recibe 7 días a la semana, el resto también recibe agua mediante acarreo de los ríos o quebradas cercanas a su comunidad con un 20.24%. (Manguera)
- ✓ El 73.29% de los hogares tienen acceso a la eliminación de excretas
- ✓ El 6.61% del hogar de la comunidad tiene acceso al servicio de recolección de desechos sólidos, por lo cual la mayoría de las familias disponen la basura en quemarla o enterarla.

5.6 A NIVEL DE LAS VIVIENDAS

- ✓ En el municipio existe un total de 6,867 viviendas la mayoría en una situación regular.
- ✓ El 23.32% de las viviendas posee servicio de energía eléctrica domiciliar.
- ✓ El 8.35 % de las viviendas de la comunidad, viven dos o más familias.
- ✓ En el 97.26% de las viviendas utilizan leña para cocinar los alimentos, en el 21.07% utiliza electricidad y el 15.67% es con gas volátil y el gas Keroseno con 15.64%
- ✓ Las casas que más predominan en el municipio son las que tienen dos piezas con un 49.46%, y utilizando como dormitorio una pieza equivalentes a un 38.58%.

Un 19.49% de las casas en nuestro municipio se encuentran en buenas condiciones, seguido de las casas en condiciones regulares con un 72.28%. Las casa que se encuentran en malas condiciones representan la minoría con un 8.19 % del total de las casas ocupadas en nuestro municipio.

ANEXOS.

159. Infraestructura básica social existente en el municipio y por comunidad

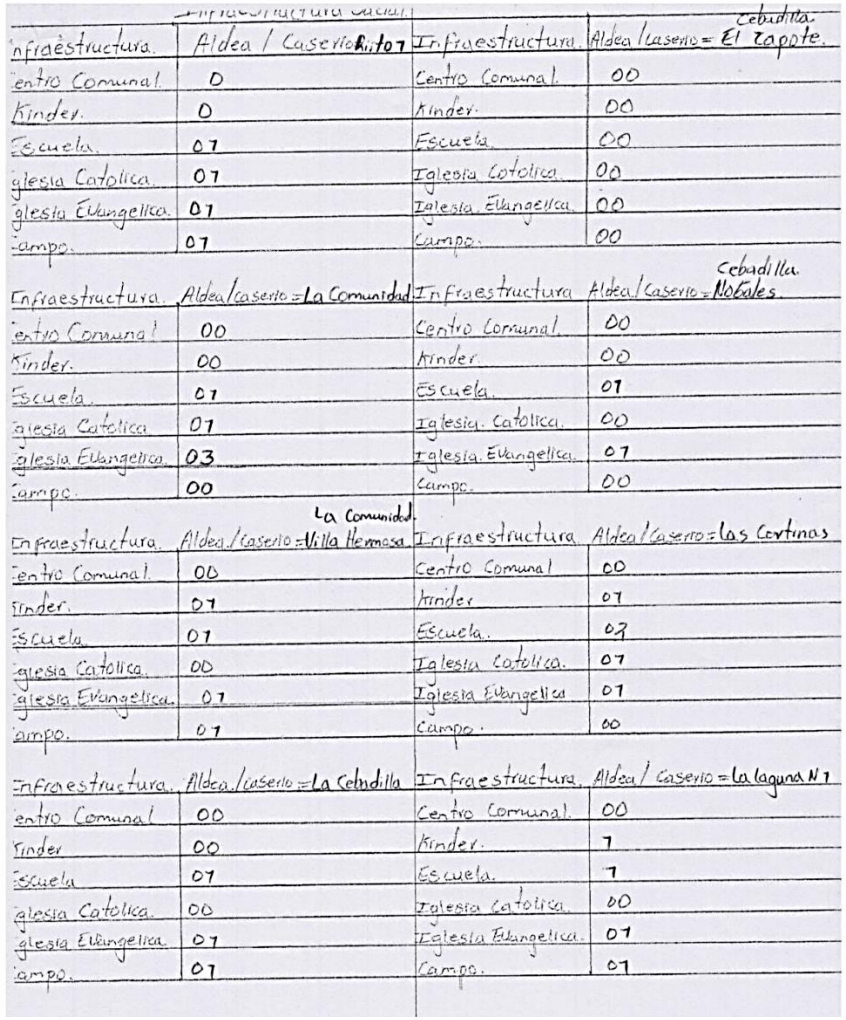

Infraestructura Social.

Infraestructura.	Aldea / Caserio Riito 7	Infraestructura.	Aldea / Caserio = El Zapote. Cebadilla.
Centro Comunal.	0	Centro Comunal.	00
Kinder.	0	Kinder.	00
Escuela.	01	Escuela.	00
Iglesia Catolica.	01	Iglesia Catolica.	00
Iglesia Evangelica.	01	Iglesia Evangelica.	00
Campo.	01	Campo.	00

Infraestructura.	Aldea/caserio = La Comunidad	Infraestructura	Aldea/Caserio = Nogales. Cebadilla.
Centro Comunal	00	Centro Comunal.	00
Kinder.	00	Kinder.	00
Escuela.	01	Escuela.	01
Iglesia Catolica	01	Iglesia. Catolica.	00
Iglesia Evangelica.	03	Iglesia. Evangelica.	01
Campo.	00	Campo.	00

Infraestructura.	Aldea/caserio = Villa Hermosa. La Comunidad.	Infraestructura	Aldea/Caserio = Las Cortinas
Centro Comunal.	00	Centro Comunal	00
Kinder.	01	Kinder	01
Escuela	01	Escuela.	02
Iglesia Catolica.	00	Iglesia Catolica.	01
Iglesia Evangelica.	01	Iglesia Evangelica	01
Campo.	01	Campo.	00

Infraestructura.	Aldea/caserio = La Cebadilla	Infraestructura.	Aldea/ Caserio = La laguna N 1
Centro Comunal	00	Centro Comunal.	00
Kinder	00	Kinder.	1
Escuela	01	Escuela.	1
Iglesia Catolica.	00	Iglesia Catolica.	00
Iglesia Evangelica.	01	Iglesia Evangelica.	01
Campo.	01	Campo.	01

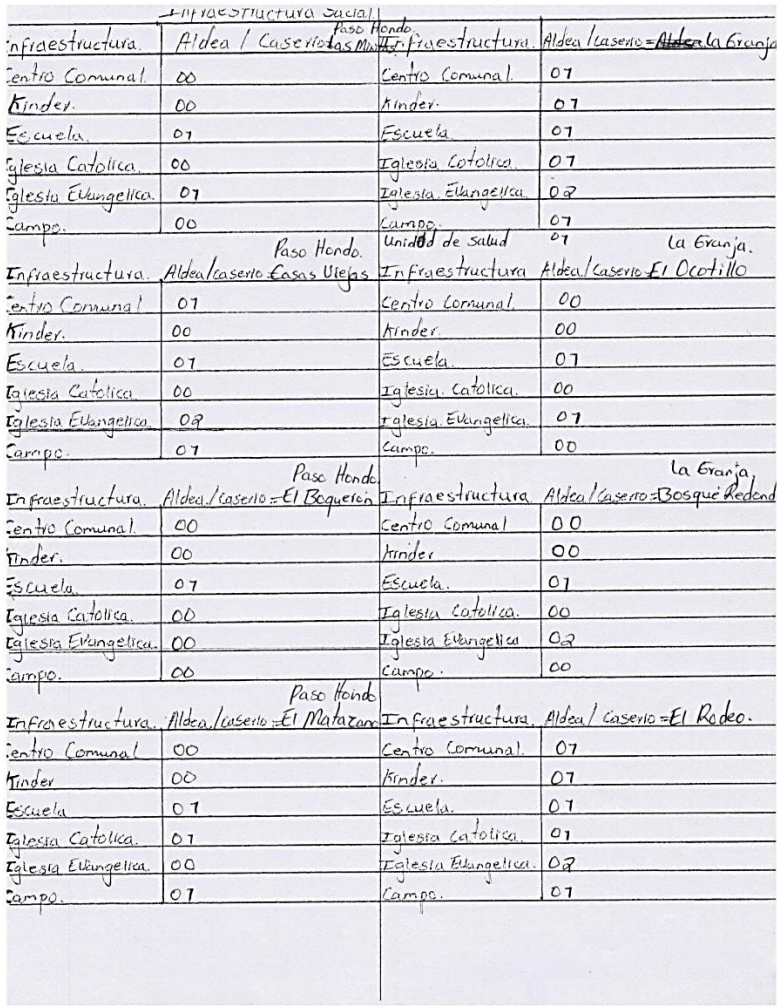

Infraestructura Social.

Infraestructura.	Aldea / Caserio Paso Hondo. Las Mi	Infraestructura.	Aldea/caserio = ~~Aldea~~ La Granja
Centro Comunal.	00	Centro Comunal.	01
Kinder.	00	Kinder.	01
Escuela.	01	Escuela	01
Iglesia Catolica.	00	Iglesia Catolica.	01
Iglesia Evangelica.	01	Iglesia. Evangelica.	02
Campo.	00	Campo.	01
		Unidad de salud	01

Infraestructura.	Aldea/caserio = Casas Viejas Paso Hondo.	Infraestructura	Aldea/Caserio = El Ocotillo La Granja.
Centro Comunal	01	Centro Comunal.	00
Kinder.	00	Kinder.	00
Escuela.	01	Escuela.	01
Iglesia Catolica	00	Iglesia. Catolica.	00
Iglesia Evangelica.	02	Iglesia. Evangelica.	01
Campo.	01	Campo.	00

Infraestructura.	Aldea/caserio = El Boqueron Paso Hondo.	Infraestructura	Aldea/Caserio = Bosque Redond La Granja.
Centro Comunal.	00	Centro Comunal	00
Kinder.	00	Kinder	00
Escuela.	01	Escuela.	01
Iglesia Catolica.	00	Iglesia Catolica.	00
Iglesia Evangelica.	00	Iglesia Evangelica	02
Campo.	00	Campo.	00

Infraestructura.	Aldea/caserio = El Matazano Paso Hondo	Infraestructura.	Aldea/ Caserio = El Rodeo.
Centro Comunal	00	Centro Comunal.	01
Kinder	00	Kinder.	01
Escuela	01	Escuela.	01
Iglesia Catolica.	01	Iglesia Catolica.	01
Iglesia Evangelica.	00	Iglesia Evangelica.	02
Campo.	01	Campo.	01

Infraestructura Social

Infraestructura	Aldea / Caserio = El Rodeo. Quebrada
Centro Comunal	00
Kinder.	00
Escuela.	01
Iglesia Catolica.	00
Iglesia Evangelica.	01
Campo.	00

Infraestructura	Aldea / Caserio = El Rodeo. La fortuna.
Centro Comunal	00
Kinder.	00
Escuela.	01
Iglesia Catolica	00
Iglesia Evangelica.	01
Campo.	00

Infraestructura	Aldea / Caserio = El Rodeo. El Palomar
Centro Comunal	00
Kinder.	00
Escuela.	01
Iglesia Catolica.	00
Iglesia Evangelica.	01
Campo.	00

Infraestructura	Aldea / Caserio = El Rodeo. La Lima.
Centro Comunal	00
Kinder	00
Escuela	01
Iglesia Catolica.	00
Iglesia Evangelica.	02
Campo.	00

Infraestructura	Aldea / Caserio = El Rodeo. Buenos Aires del Jal
Centro Comunal.	00
Kinder.	00
Escuela.	01
Iglesia Catolica.	00
Iglesia Evangelica.	01
Campo.	00

Infraestructura	Aldea / Caserio = El Suyatal Los Platanes
Centro Comunal.	00
Kinder.	00
Escuela.	00
Iglesia Catolica.	00
Iglesia Evangelica.	00
Campo.	00

Infraestructura	Aldea / Caserio = El Suyatal
Centro Comunal	01
Kinder	01
Escuela.	01
Iglesia Catolica.	00
Iglesia Evangelica	02
Campo.	01
Centro de Salud	01

Infraestructura	Aldea / Caserio = El Suyatal. Floricunda
Centro Comunal.	00
Kinder.	00
Escuela.	00
Iglesia Catolica.	00
Iglesia Evangelica.	00
Campo.	00

Infraestructura Social

Infraestructura	Aldea / Caserio = El Suyatal. Cerro Pelon
Centro Comunal	00
Kinder.	00
Escuela.	01
Iglesia Catolica.	00
Iglesia Evangelica.	01
Campo.	01

Infraestructura	Aldea / Caserio = La Aguja.
Centro Comunal	00
Kinder.	01
Escuela.	01
Iglesia Catolica	01
Iglesia Evangelica.	03
Campo.	01

Infraestructura	Aldea / Caserio = Agua fria.
Centro Comunal	00
Kinder.	00
Escuela.	01
Iglesia Catolica.	01
Iglesia Evangelica.	01
Campo.	01

Infraestructura	Aldea / Caserio = Quebrada del Zapotillo
Centro Comunal	00
Kinder	01
Escuela	01
Iglesia Catolica.	00
Iglesia Evangelica.	01
Campo.	00

Infraestructura	Aldea / Caserio = Quebrada del Zapotillo Colinos. El Quemado
Centro Comunal	00
Kinder.	00
Escuela	01
Iglesia Catolica.	00
Iglesia Evangelica.	01
Campo.	00

Infraestructura	Aldea / Caserio = La laguna No. 2
Centro Comunal	00
Kinder.	00
Escuela	01
Iglesia. Catolica.	00
Iglesia Evangelica.	00
Campo.	00

Infraestructura	Aldea / Caserio = El Chelón. N. 1
Centro Comunal	00
Kinder	00
Escuela.	01
Iglesia Catolica.	00
Iglesia Evangelica	01
Campo.	01

Infraestructura	Aldea / Caserio = Chelón Chelón N-2
Centro Comunal	00
Kinder.	00
Escuela.	01
Iglesia Catolica.	00
Iglesia Evangelica.	01
Campo.	00

Infraestructura Social

Infraestructura	Aldea / Caserío = Chelón 7
Centro Comunal	00
Kinder	00
Escuela	07
Iglesia Católica	00
Iglesia Evangelica	07
Campo	00

Infraestructura	Aldea / caserío = Chelón 7 Nueva
Centro Comunal	00
Kinder	00
Escuela	07
Iglesia Católica	00
Iglesia Evangelica	07
Campo	00

Infraestructura	Aldea / caserío = Chelón 7 San Cristobal
Centro Comunal	00
Kinder	00
Escuela	07
Iglesia Católica	00
Iglesia Evangelica	07
Campo	00

Infraestructura	Aldea / caserío = Chelón 7 Plan del Caulote
Centro Comunal	00
Kinder	00
Escuela	07
Iglesia Católica	00
Iglesia Evangelica	07
Campo	07

Infraestructura	Aldea / caserío = El Alto del Esquil
Centro Comunal	00
Kinder	00
Escuela	07
Iglesia Católica	07
Iglesia Evangelica	07
Campo	00

Infraestructura	Aldea / caserío = El Alto del Esqui El Esquillal
Centro Comunal	00
Kinder	00
Escuela	07
Iglesia Católica	00
Iglesia Evangelica	07
Campo	07

Infraestructura	Aldea / caserío = El Chilito
Centro Comunal	00
Kinder	07
Escuela	07
Iglesia Católica	07
Iglesia Evangelica	07
Campo	07

Infraestructura	El Chilito. Aldea / caserío = la Cumbre.
Centro Comunal	00
Kinder	00
Escuela	07
Iglesia Católica	00
Iglesia Evangelica	07
Campo	07

Infraestructura Social

Infraestructura	Aldea / Caserío = La Ceiba El Chilito.
Centro Comunal	00
Kinder	00
Escuela	07
Iglesia Católica	00
Iglesia Evangelica	07
Campo	00

Infraestructura	Aldea / caserío = Aldea Bañaderos
Centro Comunal	07
Kinder	00
Escuela	07
Iglesia Católica	07
Iglesia Evangelica	07
Campo	07

Infraestructura	Bañaderos, Aldea / caserío = La laguna ta.
Centro Comunal	00
Kinder	00
Escuela	07
Iglesia Católica	07
Iglesia Evangelica	07
Campo	07

Infraestructura	Bañaderos, Aldea / caserío = Bañaderos Arriba
Centro Comunal	00
Kinder	00
Escuela	07
Iglesia Católica	00
Iglesia Evangelica	07
Campo	07

Infraestructura	Bañaderos, Aldea / caserío = El Zangarron
Centro Comunal	00
Kinder	00
Escuela	00
Iglesia Católica	00
Iglesia Evangelica	07
Campo	00

Infraestructura	Bañaderos, Aldea / caserío = El Tragiche
Centro Comunal	00
Kinder	00
Escuela	07
Iglesia Católica	00
Iglesia Evangelica	07
Campo	07

Infraestructura	Bañaderos, Aldea / caserío = Iguito
Centro Comunal	00
Kinder	00
Escuela	07
Iglesia Católica	00
Iglesia Evangelica	00
Campo	00

Infraestructura	Bañaderos, Aldea / caserío = El Güisal
Centro Comunal	00
Kinder	00
Escuela	07
Iglesia Católica	00
Iglesia Evangelica	07
Campo	00

Infraestructura Social

Infraestructura	Aldea / Caserio El Ensino
Centro Comunal	00
Kinder.	00
Escuela.	07
Iglesia Catolica.	07
Iglesia Evangelica.	07
Campo.	07

El Ensino.

Infraestructura.	Aldea/caserio = El Suyatal
Centro Comunal	00
Kinder.	00
Escuela.	00
Iglesia Catolica	00
Iglesia Evangelica.	00
Campo.	00

El Ensino.

Infraestructura.	Aldea/caserio = El Naranjal
Centro Comunal	00
Kinder.	00
Escuela	00
Iglesia Catolica.	00
Iglesia Evangelica.	00
Campo.	00

El Ensino.

Infraestructura.	Aldea/caserio = El Porvenir.
Centro Comunal	00
Kinder	00
Escuela	07
Iglesia Catolica.	00
Iglesia Evangelica.	00
Campo.	00

El Ensino.

Infraestructura.	Aldea/caserio = Buenos Aires. los Ranchos.
Centro Comunal	00
Kinder.	00
Escuela	07
Iglesia Catolica.	07
Iglesia Evangelica.	08
Campo.	00

El Ensino.

Infraestructura	Aldea/caserio = las Marias.
Centro Comunal	00
Kinder.	00
Escuela.	07
Iglesia Catolica.	00
Iglesia Evangelica.	07
Campo.	

El Ensino.

Infraestructura	Aldea/caserio = Cerro Grande.
Centro Comunal	00
Kinder	00
Escuela.	07
Iglesia Catolica.	07
Iglesia Evangelica	07
Campo.	07

Corralito.

Infraestructura.	Aldea / caserio = El Campanario
Centro Comunal	00
Kinder.	00
Escuela.	00
Iglesia Catolica.	00
Iglesia Evangelica.	00
Campo.	00

Corralito.

Infraestructura.	Aldea/caserio = Brisas del Jalcin
Centro Comunal	00
Kinder.	00
Escuela.	00
Iglesia Catolica.	00
Iglesia Evangelica.	00
Campo.	00

Corralito.

Infraestructura.	Aldea/caserio = las Cañas.
Centro Comunal	
Kinder.	00
Escuela.	07
Iglesia Catolica.	00
Iglesia Evangelica.	07
Campo.	07

Corralito

Infraestructura.	Aldea/caserio = El Pantano
Centro Comunal	00
Kinder	00
Escuela	00
Iglesia Catolica.	00
Iglesia Evangelica.	00
Campo.	00

Corralito.

Infraestructura.	Aldea/caserio = Valparaiso
Centro Comunal	07
Kinder.	00
Escuela	07
Iglesia Catolica.	00
Iglesia Evangelica.	07
Campo.	07
Unidad de salud	07

Santa Cruz

Infraestructura	Aldea/caserio = Santa Cruz
Centro Comunal	00
Kinder.	07
Escuela.	07
Iglesia Catolica.	00
Iglesia Evangelica.	02
Campo.	07
Cementerio	07

Santa Cruz

Infraestructura	Aldea/caserio = Chaguitones.
Centro Comunal	00
Kinder.	00
Escuela.	00
Iglesia Catolica.	00
Iglesia Evangelica	07
Campo.	00

Santa Cruz.

Infraestructura.	Aldea/caserio = Hormiguero.
Centro Comunal	00
Kinder.	07
Escuela.	07
Iglesia Catolica.	00
Iglesia Evangelica.	07
Campo.	

Infraestructura Social

Infraestructura.	Aldea / Caserio = Pinuela Santa Cruz.	Infraestructura.	Aldea / Caserio = Santa Cruz Ensinal.
Centro Comunal.	00	Centro Comunal.	00
Kinder.	00	Kinder.	00
Escuela.	07	Escuela.	07
Iglesia Catolica.	07	Iglesia Cotolica.	07
Iglesia Evangelica.	00	Iglesia. Evangelica.	07
Campo.	07	Campo.	00

Infraestructura.	Aldea/caserio = Las Huertas. Santa Cruz.	Infraestructura	Aldea/caserio = La Quema. Santa Cruz.
Centro Comunal	00	Centro Comunal.	00
Kinder.	07	Kinder.	00
Escuela.	00	Escuela.	07
Iglesia Catolica	00	Iglesia. Catolica.	07
Iglesia Evangelica.	02	Iglesia. Evangelica.	07
Campo.	00	Campo.	07

Infraestructura.	Aldea/caserio = Los Chorros. Santa Cruz.	Infraestructura	Aldea/caserio = Ocotal.
Centro Comunal.	00	Centro Comunal	07
Kinder.	00	Kinder	07
Escuela.	07	Escuela.	07
Iglesia Catolica.	00	Iglesia Catolica.	07
Iglesia Evangelica.	07	Iglesia Evangelica	02
Campo.	07	Campo.	07
		Cementerio.	07
		Centro de salud	07

Infraestructura.	Aldea/caserio = Los Encinos. Santa Cruz.	Infraestructura.	Aldea / Caserio = Buenos Aires Ocotal
Centro Comunal	00	Centro Comunal.	00
Kinder	00	Kinder.	00
Escuela	07	Escuela.	07
Iglesia Catolica.	07	Iglesia Catolica.	00
Iglesia Evangelica.	07	Iglesia Evangelica.	00
Campo.	07	Campo.	00

Infraestructura Social

Infraestructura.	Aldea / Caserio = El Zapotillo. Ocotal.	Infraestructura.	Aldea / Caserio = Los Cocos. Ocotal.
Centro Comunal.	00	Centro Comunal.	00
Kinder.	00	Kinder.	00
Escuela.	07	Escuela.	07
Iglesia Catolica.	00	Iglesia Cotolica.	00
Iglesia Evangelica.	00	Iglesia. Evangelica.	07
Campo.	00	Campo.	00

Infraestructura.	Aldea/caserio = Buena Vista Espuña. Ocotal.	Infraestructura	Aldea/caserio = Joya Grande. Ocotal.
Centro Comunal	00	Centro Comunal.	00
Kinder.	00	Kinder.	00
Escuela.	07	Escuela.	07
Iglesia Catolica	00	Iglesia. Catolica.	00
Iglesia Evangelica.	00	Iglesia. Evangelica.	07
Campo.	00	Campo.	00

Infraestructura.	Aldea/caserio = Recreo Crucita. Ocotal	Infraestructura	Aldea/caserio = El Guapinol. Ocotal
Centro Comunal.	00	Centro Comunal	00
Kinder.	00	Kinder	00
Escuela.	07	Escuela.	07
Iglesia Catolica.	07	Iglesia Catolica.	07
Iglesia Evangelica.	07	Iglesia Evangelica	07
Campo.	07	Campo.	07

Infraestructura.	Aldea/caserio = El Zapotal. Ocotal	Infraestructura.	Aldea / Caserio = Ba. La Amistad. Teupasenti
Centro Comunal	00	Centro Comunal.	00
Kinder	00	Kinder.	00
Escuela	07	Escuela.	00
Iglesia Catolica.	00	Iglesia Catolica.	00
Iglesia Evangelica.	02	Iglesia Evangelica.	00
Campo.	00	Campo.	00

Infraestructura Social

Teupasenti

Infraestructura	Aldea / Caserio Buena Vista
Centro Comunal	00
Kinder	00
Escuela	00
Iglesia Catolica	00
Iglesia Evangelica	00
Campo	00

Infraestructura	Aldea/caserio Col. Dr. Alery Conto
Centro Comunal	00
Kinder	00
Escuela	00
Iglesia Catolica	00
Iglesia Evangelica	00
Campo	00

Teupasenti

Infraestructura	Aldea/caserio los Nances
Centro Comunal	00
Kinder	00
Escuela	07
Iglesia Catolica	00
Iglesia Evangelica	00
Campo	00

Teupasenti

Infraestructura	Aldea/caserio Ba. El Progreso
Centro Comunal	00
Kinder	00
Escuela	00
Iglesia Catolica	00
Iglesia Evangelica	00
Campo	00
Centro de Salud	00

Teupasenti

Infraestructura	Aldea/caserio Bo. El Guanacaste
Centro Comunal	00
Kinder	00
Escuela	00
Iglesia Catolica	00
Iglesia Evangelica	00
Campo	00

Teupasenti

Infraestructura	Aldea/caserio B. San José
Centro Comunal	00
Kinder	07
Escuela	07
Iglesia Catolica	01
Iglesia Evangelica	01
Campo	07

Teupasenti

Infraestructura	Aldea/caserio = Sierra Linda
Centro Comunal	00
Kinder	00
Escuela	07
Iglesia Catolica	00
Iglesia Evangelica	07
Campo	00

Teupasenti

Infraestructura	Aldea/caserio Ba. Bella Vista
Centro Comunal	00
Kinder	00
Escuela	00
Iglesia Catolica	00
Iglesia Evangelica	00
Campo	00

Infraestructura Social

Infraestructura	Aldea / Caserio Rincon
Centro Comunal	0
Kinder	0
Escuela	07
Iglesia Catolica	07
Iglesia Evangelica	07
Campo	07

Infraestructura	Aldea/caserio = La Comunidad
Centro Comunal	00
Kinder	00
Escuela	01
Iglesia Catolica	01
Iglesia Evangelica	03
Campo	00

La Comunidad

Infraestructura	Aldea/caserio = Villa Hermosa
Centro Comunal	00
Kinder	07
Escuela	01
Iglesia Catolica	00
Iglesia Evangelica	07
Campo	07

Infraestructura	Aldea/caserio = La Cebadilla
Centro Comunal	00
Kinder	00
Escuela	07
Iglesia Catolica	00
Iglesia Evangelica	07
Campo	07

Cebadilla

Infraestructura	Aldea/caserio = El zapote
Centro Comunal	00
Kinder	00
Escuela	00
Iglesia Catolica	00
Iglesia Evangelica	00
Campo	00

Cebadilla

Infraestructura	Aldea/caserio = No Exiles
Centro Comunal	00
Kinder	00
Escuela	01
Iglesia Catolica	00
Iglesia Evangelica	07
Campo	00

Infraestructura	Aldea/caserio = las Cortinas
Centro Comunal	00
Kinder	07
Escuela	07
Iglesia Catolica	07
Iglesia Evangelica	07
Campo	00

Infraestructura	Aldea / caserio = la laguna N 1
Centro Comunal	00
Kinder	7
Escuela	7
Iglesia Catolica	00
Iglesia Evangelica	07
Campo	07

Infraestructura Social

Teupasenti

Infraestructura	Aldea / Caserio Monte Esc.
Centro Comunal	00
Kinder.	00
Escuela.	00
Iglesia Catolica.	00
Iglesia Evangelica.	01
Campo.	00

Teupasenti

Infraestructura	Aldea/caserio B. las Brisas.
Centro Comunal	01
Kinder.	01
Escuela.	01
Iglesia Catolica	00
Iglesia Evangelica	01
Campo.	

Edificio Gubernamental 05

Cementerio 01

Teupasenti

Infraestructura	Aldea/caserio Bo. El Campo
Centro Comunal	00
Kinder.	00
Escuela.	00
Iglesia Catolica.	00
Iglesia Evangelica.	00
Campo.	00

Teupasenti

Infraestructura	Aldea/caserio El Pastoreo.
Centro Comunal	00
Kinder	00
Escuela	01
Iglesia Catolica.	00
Iglesia Evangelica.	01
Campo.	00

Teupasenti

Infraestructura	Aldea/caserio Bo los Laureles.
Centro Comunal	00
Kinder.	01
Escuela	01
Iglesia Catolica.	00
Iglesia Evangelica.	01
Campo.	00

Teupasenti

Infraestructura	Aldea/caserio Bo. Felipe Pineda
Centro Comunal	00
Kinder.	00
Escuela	00
Iglesia Catolica.	00
Iglesia Evangelica.	00
Campo.	00

Teupasenti

Infraestructura	Aldea/caserio = Plan Grande
Centro Comunal	00
Kinder	00
Escuela.	00
Iglesia Catolica.	00
Iglesia Evangelica	00
Campo.	00

Cementerio 01

Teupasenti

Infraestructura	Aldea / caserio Bo. Acacias
Centro Comunal	00
Kinder.	00
Escuela.	00
Iglesia Catolica.	00
Iglesia Evangelica.	00
Campo.	00

Infraestructura Social

Teupasenti

Infraestructura	Aldea / Caserio 7 de Mayo
Centro Comunal	00
Kinder.	00
Escuela.	00
Iglesia Catolica.	00
Iglesia Evangelica.	00
Campo.	00

Edificio Gubernamental 02

Infraestructura	Aldea/caserio Saladino No. 1
Centro Comunal	00
Kinder.	00
Escuela.	01
Iglesia Catolica	01
Iglesia Evangelica.	01
Campo.	01

Centro de Salud. Salading

Infraestructura	Aldea/caserio = La Puerta
Centro Comunal	00
Kinder.	00
Escuela.	01
Iglesia Catolica.	01
Iglesia Evangelica.	00
Campo.	00

Infraestructura	Aldea/caserio =
Centro Comunal	
Kinder	
Escuela	
Iglesia Catolica.	
Iglesia Evangelica.	
Campo.	

Infraestructura	Aldea/caserio =
Centro Comunal	
Kinder.	
Escuela	
Iglesia Catolica.	
Iglesia Evangelica.	
Campo.	

Infraestructura	Aldea/caserio =
Centro Comunal	
Kinder.	
Escuela.	
Iglesia Catolica.	
Iglesia Evangelica.	
Campo.	

Infraestructura	Aldea/caserio =
Centro Comunal	
Kinder.	
Escuela.	
Iglesia Catolica.	
Iglesia Evangelica	
Campo.	

Infraestructura	Aldea/caserio =
Centro Comunal	
Kinder.	
Escuela.	
Iglesia Catolica.	
Iglesia Evangelica.	
Campo.	

Infraestructura Social.

Infraestructura.	Aldea / Caserio = La Laguna 2. La Meseta	Infraestructura.	Aldea / Caserio = Las Delicias. San Lorenso
Centro Comunal.	00	Centro Comunal.	01
Kinder.	01	Kinder.	01
Escuela.	01	Escuela.	01
Iglesia Catolica.	00	Iglesia Catolica.	01
Iglesia Evangelica.	01	Iglesia Evangelica.	00
Campo.	01	Campo.	01
Cementerio	01	Unidad de Salud.	01

Infraestructura.	Aldea/caserio = Las Uvas	Infraestructura	Aldea/Caserio Las Delicias. Los Almendros
Centro Comunal	00	Centro Comunal.	00
Kinder.	01	Kinder.	00
Escuela.	01	Escuela.	1
Iglesia Catolica	01	Iglesia. Catolica.	1
Iglesia Evangelica.	01	Iglesia. Evangelica.	00
Campo.	01	Campo.	00

Infraestructura.	Aldea/caserio = Las Uvas. El Chaguite Grande	Infraestructura	Aldea/Caserio Santa Rosa #1
Centro Comunal.	00	Centro Comunal	00
Kinder.	00	Kinder	01
Escuela.	00	Escuela.	01
Iglesia Catolica.	00	Iglesia Catolica.	01
Iglesia Evangelica.	00	Iglesia Evangelica	00
Campo.	00	Campo.	00

Infraestructura.	Aldea/caserio = Las Delicias.	Infraestructura.	Aldea / Caserio = Santa Rosa 1 El Carrizal
Centro Comunal	01	Centro Comunal.	00
Kinder	01	Kinder.	01
Escuela	01	Escuela.	01
Iglesia Catolica.	01	Iglesia Catolica.	01
Iglesia Evangelica.	01	Iglesia Evangelica.	00
Campo.	01	Campo.	00

Infraestructura Social.

Infraestructura.	Aldea / Caserio = Las Flores	Infraestructura.	Aldea / Caserio = Pedrios. El Aguacatal
Centro Comunal.	01	Centro Comunal.	00
Kinder.	01	Kinder.	00
Escuela.	01	Escuela.	01
Iglesia Catolica.	01	Iglesia Catolica.	00
Iglesia Evangelica.	01	Iglesia. Evangelica.	01
Campo.	01	Campo.	00
Cementerio	01		

Infraestructura.	Aldea/caserio = San José del Potrero	Infraestructura	Aldea/Caserio = Pedrios La Vega.
Centro Comunal	00	Centro Comunal.	00
Kinder.	01	Kinder.	00
Escuela.	01	Escuela.	01
Iglesia Catolica	00	Iglesia. Catolica.	00
Iglesia Evangelica.	01	Iglesia. Evangelica.	00
Campo.	01	Campo.	00

Infraestructura.	Aldea/caserio = Pedrios.	Infraestructura.	Aldea/Caserio = Pedrios. El Paujin
Centro Comunal.	00	Centro Comunal	00
Kinder.	01	Kinder	00
Escuela.	01	Escuela.	01
Iglesia Catolica.	00	Iglesia Catolica.	00
Iglesia Evangelica.	01	Iglesia Evangelica	00
Campo.	01	Campo.	00
Unidad de salud	01		

Infraestructura.	Aldea/caserio = Pedrios. El Lonal.	Infraestructura.	Aldea / Caserio = Pedrios. El Quiscamote.
Centro Comunal	00	Centro Comunal.	00
Kinder	00	Kinder.	00
Escuela	01	Escuela.	01
Iglesia Catolica.	00	Iglesia Catolica.	00
Iglesia Evangelica.	01	Iglesia Evangelica.	01
Campo.	00	Campo.	00

Infraestructura Social

Infraestructura	Aldea / Caserio = El Canton
Centro Comunal	01
Kinder	01
Escuela	01
Iglesia Catolica	01
Iglesia Evangelica	01
Campo	01
Unidad de salud	01

El canton

Infraestructura	Aldea/caserio = las Uvitas
Centro Comunal	00
Kinder	00
Escuela	01
Iglesia Catolica	00
Iglesia Evangelica	00
Campo	01

El Canton

Infraestructura	Aldea/caserio = Vera Cruz
Centro Comunal	00
Kinder	00
Escuela	00
Iglesia Catolica	00
Iglesia Evangelica	01
Campo	00

Infraestructura	Aldea/caserio = Potrerillos
Centro Comunal	01
Kinder	01
Escuela	01
Iglesia Catolica	01
Iglesia Evangelica	01
Campo	01
Centro de salud	01

Potrerillos

Infraestructura	Aldea/caserio = El Encanto
Centro Comunal	00
Kinder	00
Escuela	01
Iglesia Catolica	00
Iglesia Evangelica	01
Campo	00

Infraestructura	Aldea/caserio = los Plancitos #1
Centro Comunal	00
Kinder	01
Escuela	01
Iglesia Catolica	00
Iglesia Evangelica	01
Campo	01

Infraestructura	Aldea/caserio = los Plancitos #1
Centro Comunal	00
Kinder	01
Escuela	02
Iglesia Catolica	01
Iglesia Evangelica	02
Campo	01

los Plancitos #1

Infraestructura	Aldea / caserio = las Vegas
Centro Comunal	00
Kinder	00
Escuela	01
Iglesia Catolica	00
Iglesia Evangelica	01
Campo	01

Infraestructura Social

Infraestructura	Aldea / Caserio = las Colinas
Centro Comunal	00
Kinder	01
Escuela	01
Iglesia Catolica	00
Iglesia Evangelica	01
Campo	01

Plancitos #1

Infraestructura	Aldea/caserio = Brisas de El Porvenir
Centro Comunal	00
Kinder	00
Escuela	01
Iglesia Catolica	00
Iglesia Evangelica	02
Campo	01

Plancitos #1

Infraestructura	Aldea/caserio = la Victoria
Centro Comunal	01
Kinder	00
Escuela	01
Iglesia Catolica	01
Iglesia Evangelica	02
Campo	00

Plancitos #1

Infraestructura	Aldea/caserio = Nueva Esperanza
Centro Comunal	00
Kinder	00
Escuela	01
Iglesia Catolica	00
Iglesia Evangelica	00
Campo	01

Infraestructura	Aldea/caserio = Peña Blanca
Centro Comunal	00
Kinder	00
Escuela	01
Iglesia Catolica	01
Iglesia Evangelica	02
Campo	01

Peña Blanca.

Infraestructura	Aldea/caserio = La Esperanza
Centro Comunal	00
Kinder	00
Escuela	01
Iglesia Catolica	00
Iglesia Evangelica	02
Campo	01

Peña Blanca.

Infraestructura	Aldea/caserio = El Ojustal
Centro Comunal	00
Kinder	00
Escuela	01
Iglesia Catolica	00
Iglesia Evangelica	01
Campo	00
Cementerio	01

Peña Blanca.

Infraestructura	Aldea / caserio = Plan Zacatalera
Centro Comunal	00
Kinder	00
Escuela	01
Iglesia Catolica	00
Iglesia Evangelica	00
Campo	01

Infraestructura Social

Infraestructura	Aldea / Caserio = Peña Blanca la Cuchilla
Centro Comunal	00
Kinder.	00
Escuela	01
Iglesia Catolica	00
Iglesia Evangelica	00
Campo.	00

Infraestructura	Aldea/caserio = El Jute.
Centro Comunal	01
Kinder.	01
Escuela	01
Iglesia Catolica	01
Iglesia Evangelica	01
Campo.	01

Infraestructura	Aldea/caserio = El Jute. Corralito
Centro Comunal	00
Kinder.	00
Escuela	01
Iglesia Catolica	00
Iglesia Evangelica	00
Campo.	00

Infraestructura	Aldea/caserio = San Isidro.
Centro Comunal	01
Kinder	01
Escuela	01
Iglesia Catolica	01
Iglesia Evangelica	01
Campo.	01
Centro de salud.	01
Cementerio.	01

Infraestructura	Aldea / Caserio = San Isidro Palancas
Centro Comunal	00
Kinder.	00
Escuela	01
Iglesia Catolica	00
Iglesia Evangelica	00
Campo.	00

Infraestructura	Aldea/caserio = San Isidro. la Toyasa
Centro Comunal	00
Kinder.	00
Escuela	01
Iglesia. Catolica.	00
Iglesia. Evangelica.	01
Campo.	00

Infraestructura	Aldea/caserio = San Isidro. Ceibita
Centro Comunal	00
Kinder	00
Escuela.	01
Iglesia Catolica.	00
Iglesia Evangelica	01
Campo.	00

Infraestructura	Aldea / Caserio = San Isidro. La Union
Centro Comunal	00
Kinder.	01
Escuela	01
Iglesia Catolica.	01
Iglesia Evangelica.	01
Campo.	00

Infraestructura Social

Infraestructura	Aldea / Caserio = San Isidro. Los Naranjos
Centro Comunal	00
Kinder.	00
Escuela	01
Iglesia Catolica	00
Iglesia Evangelica	01
Campo.	01

Infraestructura	Aldea/caserio = San Isidro Sabana Grande
Centro Comunal	00
Kinder.	00
Escuela	01
Iglesia Catolica	00
Iglesia Evangelica	01
Campo.	00

Infraestructura	Aldea/caserio = San Isidro. La Majada
Centro Comunal	00
Kinder.	00
Escuela	01
Iglesia Catolica	00
Iglesia Evangelica	01
Campo.	01

Infraestructura	Aldea/caserio = Santa Rosa. 2
Centro Comunal	01
Kinder	01
Escuela	01
Iglesia Catolica.	01
Iglesia Evangelica	01
Campo.	01

Infraestructura	Aldea / Caserio = Santa Rosa No. 2 San felipe
Centro Comunal	01
Kinder.	01
Escuela	01
Iglesia Catolica	01
Iglesia Evangelica	0
Campo.	00

Infraestructura	Aldea/caserio = Santa Rosa No. 2 La Cañada
Centro Comunal	00
Kinder.	00
Escuela	01
Iglesia. Catolica.	00
Iglesia Evangelica.	01
Campo.	01

Infraestructura	Aldea/Caserio = Santa Rosa No. 2 La Estancia.
Centro Comunal	00
Kinder	00
Escuela.	00
Iglesia Catolica.	00
Iglesia Evangelica	00
Campo.	00

Infraestructura	Aldea / Caserio = Santa Rosa No. 2 La Zarsaloza
Centro Comunal	00
Kinder.	00
Escuela.	00
Iglesia Catolica	00
Iglesia Evangelica	00
Campo.	00

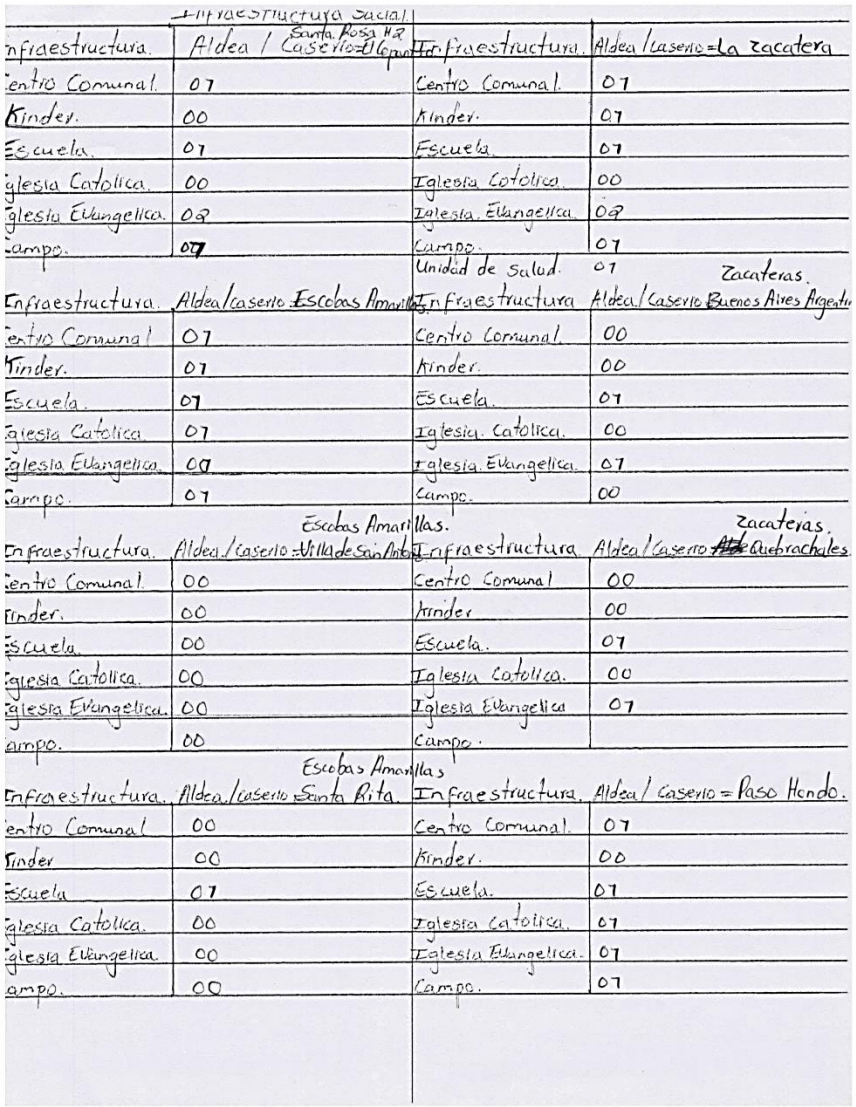

Infraestructura Social

Infraestructura.	Aldea / Caserio = El Copan Santa Rosa #2	Infraestructura.	Aldea / Caserio = La Zacatera
Centro Comunal.	01	Centro Comunal.	01
Kinder.	00	Kinder.	01
Escuela.	01	Escuela.	01
Iglesia Catolica.	00	Iglesia Cotolica.	00
Iglesia Evangelica.	02	Iglesia. Evangelica.	02
Campo.	01	Campo.	01
		Unidad de Salud.	01

Infraestructura.	Aldea / caserio Escobas Amarillas	Infraestructura	Aldea / Caserio Zacateras. Buenos Aires Argentina
Centro Comunal	01	Centro Comunal.	00
Kinder.	01	Kinder.	00
Escuela.	01	Escuela.	01
Iglesia Catolica.	01	Iglesia. Catolica.	00
Iglesia Evangelica.	00	Iglesia. Evangelica.	01
Campo.	01	Campo.	00

Infraestructura.	Aldea / caserio = Villa de San Antonio Escobas Amarillas.	Infraestructura	Aldea / Caserio ~~Alde~~ Zacateras. Quebrachales.
Centro Comunal.	00	Centro Comunal	00
Kinder.	00	Kinder	00
Escuela.	00	Escuela.	01
Iglesia Catolica.	00	Iglesia Catolica.	00
Iglesia Evangelica.	00	Iglesia Evangelica	01
Campo.	00	Campo.	

Infraestructura.	Aldea / caserio Santa Rita. Escobas Amarillas	Infraestructura.	Aldea / Caserio = Paso Hondo.
Centro Comunal	00	Centro Comunal.	01
Kinder	00	Kinder.	00
Escuela	01	Escuela.	01
Iglesia Catolica.	00	Iglesia Catolica.	01
Iglesia Evangelica.	00	Iglesia Evangelica.	01
Campo.	00	Campo.	01

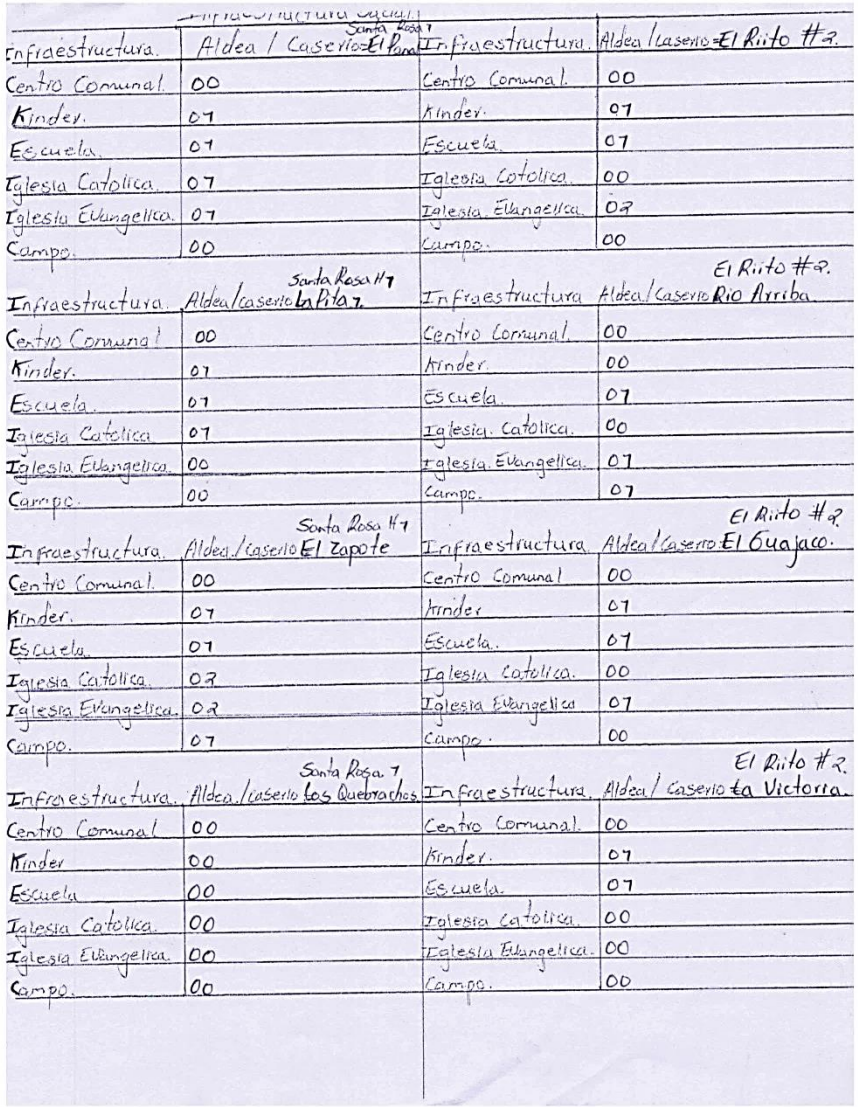

Infraestructura Social

Infraestructura.	Aldea / Caserio = El Pana Santa Rosa 1	Infraestructura.	Aldea / Caserio = El Riito #2.
Centro Comunal.	00	Centro Comunal.	00
Kinder.	01	Kinder.	01
Escuela.	01	Escuela.	01
Iglesia Catolica.	01	Iglesia Cotolica.	00
Iglesia Evangelica.	01	Iglesia. Evangelica.	02
Campo.	00	Campo.	00

Infraestructura.	Aldea / caserio La Pita 1. Santa Rosa #1	Infraestructura	Aldea / Caserio Rio Arriba. El Riito #2.
Centro Comunal	00	Centro Comunal.	00
Kinder.	01	Kinder.	00
Escuela.	01	Escuela.	01
Iglesia Catolica	01	Iglesia. Catolica.	00
Iglesia Evangelica.	00	Iglesia. Evangelica.	01
Campo.	00	Campo.	01

Infraestructura.	Aldea / caserio El Zapote Santa Rosa #1	Infraestructura.	Aldea / Caserio El Guajaco. El Riito #2
Centro Comunal.	00	Centro Comunal	00
Kinder.	01	Kinder	01
Escuela.	01	Escuela.	01
Iglesia Catolica.	02	Iglesia Catolica.	00
Iglesia Evangelica.	02	Iglesia Evangelica	01
Campo.	01	Campo.	00

Infraestructura.	Aldea / caserio Los Quebrachos. Santa Rosa 1	Infraestructura.	Aldea / Caserio La Victoria. El Riito #2.
Centro Comunal	00	Centro Comunal.	00
Kinder	00	Kinder.	01
Escuela	00	Escuela.	01
Iglesia Catolica.	00	Iglesia Catolica.	00
Iglesia Evangelica.	00	Iglesia Evangelica.	00
Campo.	00	Campo.	00

160. - 161. Instituciones públicas, privadas, programas y proyectos que intervienen en el municipio.

N°	INSTITUCION/ORGANIZACIÓN	SECTOR	REPRESENTANTE
1	Municipalidad de Teupasenti	Publica	Alcalde Municipal Rubén López Vega
2	Banco BANADESA	Publica	Gerente Lic. Alexander Murillo
3	Cooperativa APAGUIZ	PRIVADA	Gerente Maribel Derios
4	Banco Atlántida (Ventanilla)	PRIVADA	Carlos Medina Amaya
5	Cruz Roja	PUBLICA/PRIVADA	Presidente Lic. Elmer Ochoa
6	Educación	PUBLICA	Directora Distrital Lic. Mercedes Palma
7	Correo de Honduras (HONDUCOR)	PUBLICA	Coordinadora Belinda Elvir
8	Programa Mejores Familias	GUBERNAMENTAL	Coordinadora Municipal Elsy García
9	Programa Vida Mejor	GUBERNAMENTAL	Coordinador Municipal Moisés Alvarado
10	Iglesia Católica	PUBLICA	Párroco Rafael Antonio Flores
11	Iglesia Evangélica	PUBLICA	Asociación de Pastores Fernando Sevilla
12	Instituto Hondureño del Café (IHCAFE)	Gubernamental	Ing. Gregorio Rivas
13	Mancomunidad de los Municipios del Norte de El Paraíso y Patuca MANORPA	PUBLICO/PRIVADO	Presidente de MANORPA Abogado Mendoza
14	Visión Mundial	ONG	Técnico Territorial Ruth Zelaya
15	Policía Nacional	PUBLICA	Oficial Jose Luis Gabrieles
16	Secretaria de Agricultura y Ganadería SAG	Gubernamental	Ing. Carlos Valdivia
17	Salud	PUBLICA	Dr. Luis Portillo
18	Instituto de Conservación Forestal (ICF)	GUBERNAMENTAL	Ing Javier Castellanos
19	Programa Mundial de Alimentos (PMA)	ONG	Ing. Milton Pekman
20	Registro Nacional de las Personas (RNP)	Gubernamental	Encargada: Rosario Silva

21	Derechos Humanos Municipal	Municipal	Sr. Andrés Zelaya
22	Empresa Hondureña de Telecomunicaciones (HONDUTEL)	GUBERNAMENTAL	Sr. José Manuel Osorio
23	PROGRESA	ONG	Ing. Orlando Cáceres
24	BANRURAL	PRIVADO	Gerente Ever Canales
25	Sociedad de padres de familias	Municipal	Presidente Omar Mejía
26	Mesa de SAN	Municipal	Coordinador Dr. Luis Portillo
27	Comité de Emergencia Municipal (CODEM)	MUNICIPAL	Coordinador Oscar Mendoza
28	Comité Municipal de Desarrollo Educativo (COMDE)	MUNICIPAL	Lic. Mercedes Palma
29	Consejo Municipal de la Niñez, juventud y Adolescencia	MUNICIPAL	Dra. Nory Betty Lagos
30	Comité de Salud.	Municipal/Comunitarios	Sr. Isidro Gómez
31	Asociación de Patronatos	Municipal/Comunitarios	Coordinador Justo Rufino Salgado
32	Asociación de Juntas de Agua Teupasenti (AJAMTE)	Municipal/Comunitarios	Técnico de Agua Cristela Morazán
33	Facilitadores Judiciales	Municipal/Comunitarios	Abogada Marcela Zavala
34	**Asociación Hondureña de Productores de Café (AHPROCAFE).**	Publico/Privado	Sr. Juan Ángel Argueta
35	**Asociación de Doctores en Medicina de Asia (AMDA)**	ONG	Coordinadora Rumiko Yamada

162. **Presencia Institucional por Comunidades del Municipio**

163. Presencia de Organizaciones de Sociedad Civil por Comunidades

164. Inversión en Infraestructura Social realizada por Comunidad

165. Instituciones que atienden por Comunidad

ALDEA EL RODEO Y SUS CASERIOS

Estudio Socioeconómico Línea de Base

Levantamiento de
Información Secundaria

Nombre del Municipio	Nombre del Bo./Col./Aldea/Caserío	Fecha
Teupasenti	Aldea El Rodeo	8 de agosto 2017

1. Distancia a la cabecera (Casco Urbano), Tipo de Acceso terrestre y su estado

Distancia en KM a la Cabecera (Alcaldia)	11 once kilometros.
Tipo de Vías de Acceso	Carretera
Estado Actual de las Vías de Acceso	Buena.

2. Presencia institucional/Programas

1. Vida mejor
2. PARAF
3. Vision Mundial
4.
5. Mejores familias.
6.
7.
8.
9.
10.

3. Presencia de Organizaciones de la Sociedad Civil

1. Sociedad de Padres de familia.
2. Consejo escolar de Desarrollo.
3. Patronato Comunal.
4. Gobierno Escolar.
5. Junta de Agua Potable.
6. Comites religiosos
7. Club deportivo futbol
8.
9.
10.

Powered by PDFOffice

4. Inversión en Infraestructura social realizada en la comunidad en el último año (2015)

Sector	Tipo de Proyectos	Cantidad
1. Salud	1	
	2	
	3	
	4	
	5	
2. Educación	1 Techado de aulas escolares	50,00.00
	2 Colocacion de Ventanales escolares	25,00.00
	3 Construccion de baños escolares	
	4	
	5	
3. Social	1	
	2 Pisos y Techos	50,00.00
	3 Mejoramiento de la iglesia Catolica.	110,00.00
	4	
	5	
4. Vial	1	
	2	
	3 Mejoramiento de calles.	50,00.00
	4	
	5	
5. Productiva	1	
	2	
	3	
	4	
	5	
6. Saneamiento	1	
	2	
	3	
	4	
	5	
7. Electrificacion	1	
	2	
	3	
	4	

Powered by

8. Vivienda	1 Construcción de 4 Viviendas	20,000.00
	2	
	3	
	4	
	5	
9. Seguridad	1	
	2	
	3	
	4	
	5	
10. Conservacion de patrimonio	1	
	2	
	3	
	4	
	5	
Total proyectos		235000.00

5. Infraestructura Básica Social Existente en la comunidad

SECTOR SOCIAL Y TIPO DE INFRAESTRUCTURA	CANTIDAD	OBSERVACIONES
1. Vial		
Km de Carretera Primaria	10 Km+	
Km de Carretera Secundaria		
Km de Caminos de Penetración		
2. Salud		
CESAR		
CESAMO		
Hospital		
Clínica Materno Infantil		
Hogar Materno		
Clinica Odontologica		
Clinica Privada		
3. Social		
Hogar de Ancianos		
Hogar de Niños		
Centros Comunales		
Iglesias		
Parques		

Powered by

Estudio Socioeconómico Línea de Base

Levantamiento de
Información Secundaria

Nombre del Municipio	Nombre del Bo./Col./Aldea/Caserío	Fecha
Teupasenti	El Salomar, El Rodeo.	

1. Distancia a la cabecera (Casco Urbano), Tipo de Acceso terrestre y su estado

Distancia en KM a la Cabecera	73 Kms
Tipo de Vías de Acceso	Terrestre.
Estado Actual de las Vías de Acceso	Regular.

2. Presencia institucional/Programas

1. Alcaldía Municipal
2. Vida Mejor
3. Visión Mundial.
4. _____
5. _____
6. _____
7. _____
8. _____
9. _____
10. _____

3. Presencia de Organizaciones de la Sociedad Civil

1. Dependen del Rodeo
2. _____
3. _____
4. _____
5. _____
6. _____
7. _____
8. _____
9. _____
10. _____

4. Inversión en Infraestructura social realizada en la comunidad en el último año

Sector		Tipo de Proyectos	Cantidad
1. Salud	1	No hay	
	2		
	3		
	4		
	5		
2. Educación	1	No hay	
	2		
	3		
	4		
	5		
3. Social	1	1 Piso a una familia	5,000=
	2		
	3		
	4		
	5		
4. Vial	1	Reparación de carretera	7,000=
	2		
	3		
	4		
	5		
5. Productiva	1	No	
	2		
	3		
	4		
	5		
Total proyectos			= 12,000=

5. Infraestructura Básica Social Existente en la comunidad

SECTOR SOCIAL Y TIPO DE INFRAESTRUCTURA	CANTIDAD	OBSERVACIONES
1. Vial		
Km de Carretera Primaria		
Km de Carretera Secundaria		
Km de Caminos de Penetración		
2. Salud		
CESAR		

CESAMO		
Hospital		
Clínica Materno Infantil		
Hogar Materno		
Clinica Odontologica		
Clinica Privada		
3. Social		
Hogar de Ancianos		
Hogar de Niños		
Centros Comunales		
Iglesias		
Parques		
Canchas Deportivas		
Centro Social Comunitario		
Áreas Turísticas		
Centros de Rehabilitación		
Clubes Rotarios		
Comedores Infantiles		
Guarderías infantiles		
4. Educación		
CEPENF		
Kinder		
Escuelas Primarias		
Centros Básicos		
Colegios de Secundaria		
Centros de Educación Superior		
Centro de Formación Artesanal		
Centros de Formación Profesional/Tecnica		
Centros de Formación Artística y Cultural		
5. Productiva		
Sistemas de Riego Comunitarios		
Centros Rurales de Almacenamiento de Granos		
Viveros		
Rastros		
Microempresas		

6. Principales Rubros Productivos

1. Maiz
2. frijoles
3. Platano
4. leche.
5. _____

Estudio Socioeconómico Línea de Base

Levantamiento de
Información Secundaria

Nombre del Municipio	Nombre del Bo./Col./Aldea/Caserío	Fecha
Teupasenti	La fortuna.	

1. Distancia a la cabecera (Casco Urbano), Tipo de Acceso terrestre y su estado

Distancia en KM a la Cabecera (Alcaldia)	25 Kms.
Tipo de Vías de Acceso	Terrestre.
Estado Actual de las Vías de Acceso	Regular.

2. Presencia institucional/Programas

1. Vida Mejor.
2. Alcaldia Municipal
3. Vision Mundial
4. HICAFE
5. Fondo Cafetero.
6. _____
7. _____
8. _____
9. _____
10. _____

3. Presencia de Organizaciones de la Sociedad Civil

1. Patronato
2. S.P.F
3. Auxiliar
4. Conite de Salud
5. Guardianes.
6. _____
7. _____
8. _____
9. _____
10. _____

Powered by WPS Office

4. Inversión en Infraestructura social realizada en la comunidad en el último año (2015)

Sector	Tipo de Proyectos	Cantidad
1. Salud	1 No hay	
	2	
	3	
	4	
	5	
2. Educación	1 Construcción de Módulos Sanitarios	74,000.00
	2	
	3	
	4	
	5	
3. Social	1 74 Techos a igual # de familia.	768,000
	2	
	3	
	4	
	5	
4. Vial	1 No hay	
	2	
	3	
	4	
	5	
5. Productiva	1 No hay	
	2	
	3	
	4	
	5	
6. Saneamiento	1 No hay	
	2	
	3	
	4	
	5	
7. Electrificacion	1 No hay	
	2	
	3	
	4	

Powered by WPS Office

8. Vivienda	1 Contrucción Vivienda a dos familia	50,000.
	2	
	3	
	4	
	5	
9. Seguridad	1	
	2	
	3	
	4	
	5	
10. Conservacion de patrimonio	1	
	2	
	3	
	4	
	5	
Total proyectos		232,000

5. Infraestructura Básica Social Existente en la comunidad

SECTOR SOCIAL Y TIPO DE INFRAESTRUCTURA	CANTIDAD	OBSERVACIONES
1. Vial		
Km de Carretera Primaria		
Km de Carretera Secundaria	22 Kms	Buen estado.
Km de Caminos de Penetración		
2. Salud		
CESAR		
CESAMO		
Hospital		
Clínica Materno Infantil		
Hogar Materno		
Clinica Odontologica		
Clinica Privada		
3. Social		
Hogar de Ancianos		
Hogar de Niños		
Centros Comunales		
Iglesias	01	
Parques		

Powered by WPS Office

Estudio Socioeconómico Línea de Base

Levantamiento de

Información Secundaria

Nombre del Municipio	Nombre del Bo./Col./Aldea/Caserío	Fecha
Peupasenti	El Palomar	

1. Distancia a la cabecera (Casco Urbano), Tipo de Acceso terrestre y su estado

Distancia en KM a la Cabecera (Alcaldia)	50 Kms.
Tipo de Vías de Acceso	Carreteras
Estado Actual de las Vías de Acceso	Buenas condiciones

2. Presencia institucional/Programas

1. Vida Mejor
2. Alcaldía Municipal
3. Visión Mundial
4. Tecno - Server
5. Junta Local productores de café
6.
7.
8.
9.
10.

3. Presencia de Organizaciones de la Sociedad Civil

1. Patronato Comunal.
2. Socied de Padres de familia
3. AECO
4. Medio ambiente (UMA)
5. Junta de agua
6. Alcalde auxiliar
7. Guardian de Salud
8.
9.
10.

Powered by WPS Office

4. Inversión en Infraestructura social realizada en la comunidad en el último año (2015)

Sector		Tipo de Proyectos	Cantidad
1. Salud	1		
	2		
	3		
	4		
	5		
2. Educación	1		
	2		
	3		
	4		
	5		
3. Social	1	Techos (74 familias)	14 26,600
	2	Letrinas (26 familias)	26 130,000
	3		
	4		
	5		
4. Vial	1	Mejoramiento de Carreteras	70,000
	2		
	3		
	4		
	5		
5. Productiva	1		
	2		
	3		
	4		
	5		
6. Saneamiento	1		
	2		
	3		
	4		
	5		
7. Electrificacion	1		
	2		
	3		
	4		166,600

Edited by WPS Office

Canchas Deportivas		
Centro Social Comunitario		
Áreas Turísticas		
Centros de Rehabilitación		
Clubes Rotarios		
Comedores Infantiles		
Guarderías infantiles		
Cementerios		
4. Educación		
CEPENF		
Kinder		
Escuelas Primarias		
Centros Básicos		
Colegios de Secundaria		
Centros de Educación Superior		
Centro de Formación Artesanal		
Centros de Formación Profesional/Tecnica		
Centros de Formación Artística y Cultural		
5. Productiva		
Sistemas de Riego Comunitarios		
Centros Rurales de Almacenamiento de Granos		
Viveros		
Rastros		
Microempresas		

6. Principales Rubros Productivos

1. Café
2. Platano
3. Frijol
4. Maiz
5. hortalizas
6. _____
7. _____
8. _____
9. _____
10. _____

Powered by WPS Office

Estudio Socioeconómico Línea de Base

Levantamiento de

Información Secundaria

Nombre del Municipio	Nombre del Bo./Col./Aldea/Caserío	Fecha
Taupasenti	Campamento, Palomar	17-07-2018

1. Distancia a la cabecera (Casco Urbano), Tipo de Acceso terrestre y su estado

Distancia en KM a la Cabecera	22.5 Kms.
Tipo de Vías de Acceso	Terrestre.
Estado Actual de las Vías de Acceso	Regular.

2. Presencia institucional/Programas

1. Alcaldia Municipal.
2. ICAFE.
3. _____
4. _____
5. _____
6. _____
7. _____
8. _____
9. _____
10. _____

3. Presencia de Organizaciones de la Sociedad Civil

1. _____
2. _____
3. _____
4. _____
5. _____
6. _____
7. _____
8. _____
9. _____
10. _____

Depende de el Palomar organizativamente.

4. Inversión en Infraestructura social realizada en la comunidad en el último año

Sector		Tipo de Proyectos	Cantidad
1. Salud	1	No hay	
	2		
	3		
	4		
	5		
2. Educación	1	No hay	
	2		
	3		
	4		
	5		
3. Social	1	No hay	
	2		
	3		
	4		
	5		
4. Vial	1	Carretera. 75 kms. arreglada.	50,000-00
	2		
	3		
	4		
	5		
5. Productiva	1	No hay.	
	2		
	3		
	4		
	5		
Total proyectos			50,000-00

5. Infraestructura Básica Social Existente en la comunidad

SECTOR SOCIAL Y TIPO DE INFRAESTRUCTURA	CANTIDAD	OBSERVACIONES
1. Vial		
Km de Carretera Primaria		
Km de Carretera Secundaria	72kms	irregular.
Km de Caminos de Penetración		
2. Salud		
CESAR		

CESAMO		
Hospital		
Clínica Materno Infantil		
Hogar Materno		
Clinica Odontologica		
Clinica Privada		
3. Social		
Hogar de Ancianos		
Hogar de Niños		
Centros Comunales		
Iglesias		
Parques		
Canchas Deportivas		
Centro Social Comunitario		
Áreas Turísticas		
Centros de Rehabilitación		
Clubes Rotarios		
Comedores Infantiles		
Guarderías infantiles		
4. Educación		
CEPENF		
Kinder		
Escuelas Primarias		
Centros Básicos		
Colegios de Secundaria		
Centros de Educación Superior		
Centro de Formación Artesanal		
Centros de Formación Profesional/Tecnica		
Centros de Formación Artística y Cultural		
5. Productiva		
Sistemas de Riego Comunitarios		
Centros Rurales de Almacenamiento de Granos		
Viveros		
Rastros		
Microempresas		

6. Principales Rubros Productivos

1. Cafe
2. maiz.
3. _____
4. _____
5. _____

Estudio Socioeconómico Línea de Base

Levantamiento de

Información Secundaria

Nombre del Municipio	Nombre del Bo./Col./Aldea/Caserío	Fecha
Teupasenti	Buenos Aires del Jalan, El Rodeo	

1. Distancia a la cabecera (Casco Urbano), Tipo de Acceso terrestre y su estado

Distancia en KM a la Cabecera	77 Kms
Tipo de Vías de Acceso	Regular.
Estado Actual de las Vías de Acceso	Regular. accesibles

2. Presencia institucional/Programas

1. Alcaldia Municipal
2. Vida Mejor.
3. _____
4. _____
5. _____
6. _____
7. _____
8. _____
9. _____
10. _____

3. Presencia de Organizaciones de la Sociedad Civil

1. Patronato
2. S. P. F
3. Auxiliar
4. _____
5. _____
6. _____
7. _____
8. _____
9. _____
10. _____

4. Inversión en infraestructura social realizada en la comunidad en el último año

Sector	Tipo de Proyectos	Cantidad
1. Salud	1 No hay.	
	2	
	3	
	4	
	5	
2. Educación	1 No hay	
	2	
	3	
	4	
	5	
3. Social	1 No hay	
	2	
	3	
	4	
	5	
4. Vial	1 No hay	
	2	
	3	
	4	
	5	
5. Productiva	1 No hay	
	2	
	3	
	4	
	5	
Total proyectos		00

5. Infraestructura Básica Social Existente en la comunidad

SECTOR SOCIAL Y TIPO DE INFRAESTRUCTURA	CANTIDAD	OBSERVACIONES
1. Vial		
Km de Carretera Primaria		
Km de Carretera Secundaria	17 Kms	
Km de Caminos de Penetración		
2. Salud		
CESAR		

CESAMO		
Hospital		
Clínica Materno Infantil		
Hogar Materno		
Clínica Odontologica		
Clínica Privada		
3. Social		
Hogar de Ancianos		
Hogar de Niños		
Centros Comunales		
Iglesias	01	
Parques		
Canchas Deportivas		
Centro Social Comunitario		
Áreas Turísticas		
Centros de Rehabilitación		
Clubes Rotarios		
Comedores Infantiles		
Guarderías infantiles		
4. Educación		
CEPENF		
Kinder		
Escuelas Primarias	01	
Centros Básicos		
Colegios de Secundaria		
Centros de Educación Superior		
Centro de Formación Artesanal		
Centros de Formación Profesional/Tecnica		
Centros de Formación Artística y Cultural		
5. Productiva		
Sistemas de Riego Comunitarios		
Centros Rurales de Almacenamiento de Granos		
Viveros		
Rastros		
Microempresas		

Estudio Socioeconómico Línea de Base

Levantamiento de
Información Secundaria

Nombre del Municipio	Nombre del Bo./Col./Aldea/Caserío	Fecha
Teupasenti	La Lima Rodea.	

1. Distancia a la cabecera (Casco Urbano), Tipo de Acceso terrestre y su estado

Distancia en KM a la Cabecera (Alcaldia)	22 Kms
Tipo de Vías de Acceso	Terrestre.
Estado Actual de las Vías de Acceso	Regular.

2. Presencia institucional/Programas

1. Vida Mejor
2. Alcaldia Municipal
3. Vision Mundial
4. _____
5. _____
6. _____
7. _____
8. _____
9. _____
10. _____

3. Presencia de Organizaciones de la Sociedad Civil

1. Patronato
2. Caja Rural de ahorro
3. Obras Colping
4. Sociedad Padres de familia.
5. Auxiliar
6. AECO
7. _____
8. _____
9. _____
10. _____

Powered by WPS Office

4. Inversión en Infraestructura social realizada en la comunidad en el último año (2015)

Sector		Tipo de Proyectos	Cantidad
1. Salud	1	No hay	
	2		
	3		
	4		
	5		
2. Educación	1	Reparación depiso	7,000
	2		
	3		
	4		
	5		
3. Social	1	4 Techos a 4 familias	5,880
	2		
	3		
	4		
	5		
4. Vial	1	No hay	
	2		
	3		
	4		
	5		
5. Productiva	1	No hay	
	2		
	3		
	4		
	5		
6. Saneamiento	1		
	2		
	3		
	4		
	5		
7. Electrificacion	1		
	2		
	3		
	4		

Powered by WPS Office

8. Vivienda	1 Noho4	
	2	
	3	
	4	
	5	
9. Seguridad	1	
	2	
	3	
	4	
	5	
10. Conservacion de patrimonio	1	
	2	
	3	
	4	
	5	
Total proyectos		12,880.

5. Infraestructura Básica Social Existente en la comunidad

SECTOR SOCIAL Y TIPO DE INFRAESTRUCTURA	CANTIDAD	OBSERVACIONES
1. Vial		
Km de Carretera Primaria		
Km de Carretera Secundaria		
Km de Caminos de Penetración		
2. Salud		
CESAR		
CESAMO		
Hospital		
Clínica Materno Infantil		
Hogar Materno		
Clinica Odontologica		
Clinica Privada		
3. Social		
Hogar de Ancianos		
Hogar de Niños		
Centros Comunales		
Iglesias	02	
Parques		

POWERED BY WPS Office

Estudio Socioeconómico Línea de Base

Levantamiento de

Información Secundaria

Nombre del Municipio	Nombre del Bo./Col./Aldea/Caserío	Fecha
Teupasenti	Quebraditas, El Rodeo.	

1. Distancia a la cabecera (Casco Urbano), Tipo de Acceso terrestre y su estado

Distancia en KM a la Cabecera	20 Kms.
Tipo de Vías de Acceso	Terrestre.
Estado Actual de las Vías de Acceso	Regular.

2. Presencia institucional/Programas

1. Vida Mejor.
2. Alcaldía Municipal.
3. Visión Mundial.
4. _____
5. _____
6. _____
7. _____
8. _____
9. _____
10. _____

3. Presencia de Organizaciones de la Sociedad Civil

1. Patronato.
2. Sociedad Padres de Familia.
3. Auxiliar.
4. _____
5. _____
6. _____
7. _____
8. _____
9. _____
10. _____

4. Inversión en Infraestructura social realizada en la comunidad en el último año

Sector	Tipo de Proyectos	Cantidad
1. Salud	1	
	2	
	3	
	4	
	5	
2. Educación	1	
	2	
	3	
	4	
	5	
3. Social	1 Techos.	50,000.00
	2 Pisos	25,000.00
	3	
	4	
	5	
4. Vial	1	
	2	
	3	
	4	
	5	
5. Productiva	1	
	2	
	3	
	4	
	5	
Total proyectos		75,000.00

5. Infraestructura Básica Social Existente en la comunidad

SECTOR SOCIAL Y TIPO DE INFRAESTRUCTURA	CANTIDAD	OBSERVACIONES
1. Vial		
Km de Carretera Primaria		
Km de Carretera Secundaria		
Km de Caminos de Penetración		
2. Salud		
CESAR		

CESAMO		
Hospital		
Clínica Materno Infantil		
Hogar Materno		
Clinica Odontologica		
Clinica Privada		
3. Social		
Hogar de Ancianos		
Hogar de Niños		
Centros Comunales		
Iglesias		
Parques		
Canchas Deportivas		
Centro Social Comunitario		
Áreas Turísticas		
Centros de Rehabilitación		
Clubes Rotarios		
Comedores Infantiles		
Guarderías infantiles		
4. Educación		
CEPENF		
Kinder		
Escuelas Primarias		
Centros Básicos		
Colegios de Secundaria		
Centros de Educación Superior		
Centro de Formación Artesanal		
Centros de Formación Profesional/Tecnica		
Centros de Formación Artística y Cultural		
5. Productiva		
Sistemas de Riego Comunitarios		
Centros Rurales de Almacenamiento de Granos		
Viveros		
Rastros		
Microempresas		

6. Principales Rubros Productivos

1. _____
2. _____
3. _____
4. _____
5. _____

ALDEA LAS UVAS Y SUS CASERIOS

Estudio Socioeconómico Línea de Base

Levantamiento de

Información Secundaria

Nombre del Municipio	Nombre del Bo./Col./Aldea/Caserío	Fecha
Teupasenti	Aldea las Uvas.	

1. Distancia a la cabecera (Casco Urbano), Tipo de Acceso terrestre y su estado

Distancia en KM a la Cabecera	23 Km
Tipo de Vías de Acceso	Terrestres
Estado Actual de las Vías de Acceso	En mal Estado.

2. Presencia Institucional/Programas

1. Fondo Cafetero.
2. Alcaldia Municipal
3. ~~I~~ Icafe.
4. _____
5. _____
6. _____
7. _____
8. _____
9. _____
10. _____

3. Presencia de Organizaciones de la Sociedad Civil

1. Patronato
2. auxiliar.
3. S. P. F
4. Comite ambiental
5. Junta de agua.
6. _____
7. _____
8. _____
9. _____
10. _____

4. Inversión en Infraestructura social realizada en la comunidad en el último año

Sector		Tipo de Proyectos	Cantidad
1. Salud	1		
	2		
	3	Ninguno.	
	4		
	5		
2. Educación	1	Escuelas.	70,000.00
	2		
	3		
	4		
	5		
3. Social	1	Techos.	50,000.00
	2	Pisos.	70,000.00
	3		
	4		
	5		
4. Vial	1		
	2		
	3		
	4		
	5		
5. Productiva	1		
	2		
	3		
	4		
	5		
Total proyectos			760000.00

5. Infraestructura Básica Social Existente en la comunidad

SECTOR SOCIAL Y TIPO DE INFRAESTRUCTURA	CANTIDAD	OBSERVACIONES
1. Vial		
Km de Carretera Primaria	70	
Km de Carretera Secundaria	20	regular.
Km de Caminos de Penetración		
2. Salud		
CESAR		

Estudio Socioeconómico Línea de Base

Levantamiento de

Información Secundaria

Nombre del Municipio	Nombre del Bo./Col./Aldea/Caserío	Fecha
Teupasenti	El Chaguite Grande. las Lilas.	

1. Distancia a la cabecera (Casco Urbano), Tipo de Acceso terrestre y su estado

Distancia en KM a la Cabecera	78 kms.
Tipo de Vías de Acceso	Terrestre.
Estado Actual de las Vías de Acceso	Regular.

2. Presencia institucional/Programas

1. Vida mejor.
2. Alcaldía municipal
3. Visión Mundial.
4. _____
5. _____
6. _____
7. _____
8. _____
9. _____
10. _____

3. Presencia de Organizaciones de la Sociedad Civil

1. Patronato.
2. Sociedad de padres de familia.
3. Auxiliar.
4. _____
5. _____
6. _____
7. _____
8. _____
9. _____
10. _____

4. Inversión en Infraestructura social realizada en la comunidad en el último año

Sector		Tipo de Proyectos	Cantidad
1. Salud	1		
	2		
	3	Ninguno	
	4		
	5		
2. Educación	1		
	2	Ninguno	
	3		
	4		
	5		
3. Social	1	Techos.	25,000.00
	2	Pisos.	25,000.00
	3		
	4		
	5		
4. Vial	1		
	2		
	3		
	4		
	5		
5. Productiva	1		
	2		
	3		
	4		
	5		
Total proyectos			50,000.00

5. Infraestructura Básica Social Existente en la comunidad

SECTOR SOCIAL Y TIPO DE INFRAESTRUCTURA	CANTIDAD	OBSERVACIONES
1. Vial		
Km de Carretera Primaria		
Km de Carretera Secundaria		
Km de Caminos de Penetración		
2. Salud		
CESAR		

CESAMO		
Hospital		
Clínica Materno Infantil		
Hogar Materno		
Clinica Odontologica		
Clinica Privada		
3. Social		
Hogar de Ancianos		
Hogar de Niños		
Centros Comunales		
Iglesias		
Parques		
Canchas Deportivas		
Centro Social Comunitario		
Áreas Turísticas		
Centros de Rehabilitación		
Clubes Rotarios		
Comedores Infantiles		
Guarderías infantiles		
4. Educación		
CEPENF		
Kinder		
Escuelas Primarias		
Centros Básicos		
Colegios de Secundaria		
Centros de Educación Superior		
Centro de Formación Artesanal		
Centros de Formación Profesional/Tecnica		
Centros de Formación Artística y Cultural		
5. Productiva		
Sistemas de Riego Comunitarios		
Centros Rurales de Almacenamiento de Granos		
Viveros		
Rastros		
Microempresas		

6. Principales Rubros Productivos

1. Maiz.
2. Frijoles
3. Cafe.
4. _____
5. _____

ALDEA POTRERILLOS Y SUS CASERIOS

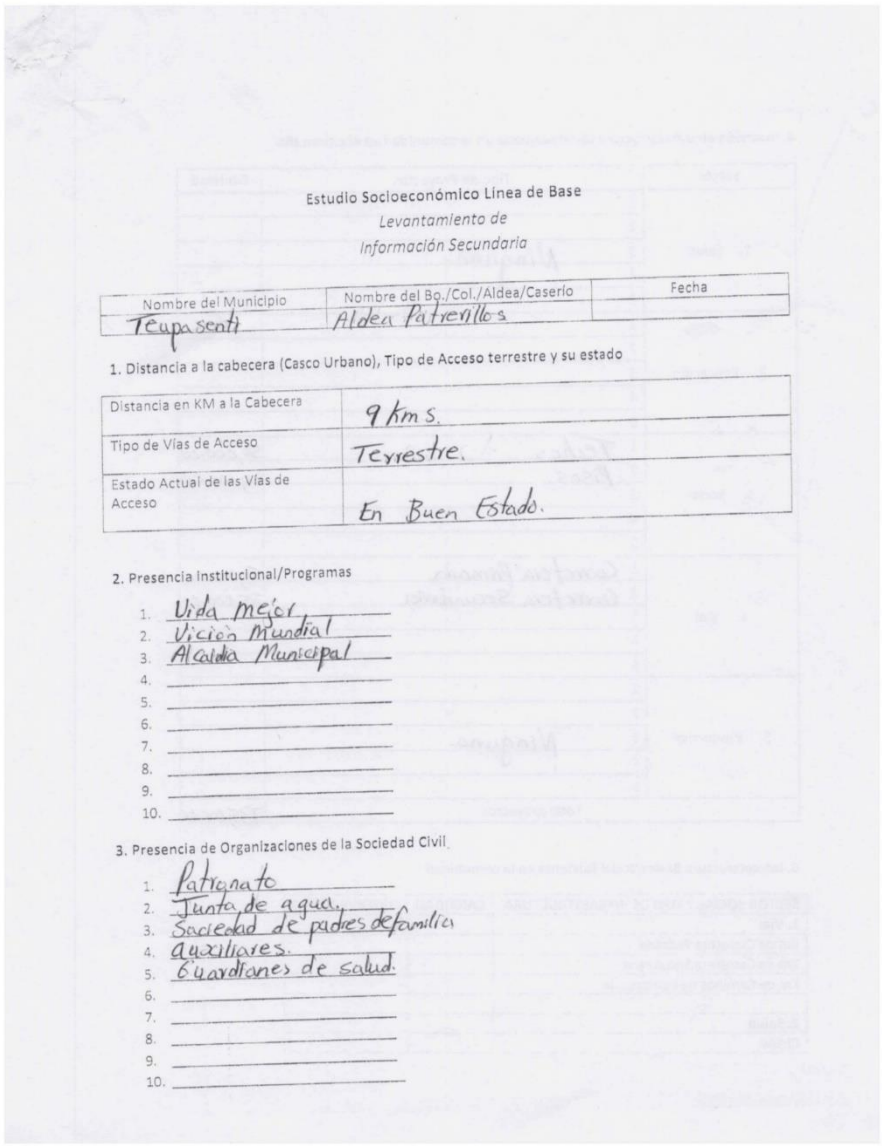

Estudio Socioeconómico Linea de Base
Levantamiento de
Información Secundaria

Nombre del Municipio	Nombre del Bo./Col./Aldea/Caserío	Fecha
Teupasenti	Aldea Potrerillos	

1. Distancia a la cabecera (Casco Urbano), Tipo de Acceso terrestre y su estado

Distancia en KM a la Cabecera	9 Kms.
Tipo de Vías de Acceso	Terrestre.
Estado Actual de las Vías de Acceso	En Buen Estado.

2. Presencia Institucional/Programas

1. Vida mejor
2. Vicion Mundial
3. Alcaldia Municipal
4. _____
5. _____
6. _____
7. _____
8. _____
9. _____
10. _____

3. Presencia de Organizaciones de la Sociedad Civil

1. Patronato
2. Junta de agua.
3. Sociedad de padres de familia
4. auxiliares.
5. Guardianes de salud.
6. _____
7. _____
8. _____
9. _____
10. _____

4. Inversión en Infraestructura social realizada en la comunidad en el último año

Sector		Tipo de Proyectos	Cantidad
1. Salud	1		
	2		
	3	Ninguno	
	4		
	5		
2. Educación	1		
	2		
	3		
	4		
	5		
3. Social	1	Techos.	50,000.00
	2	Pisos.	19,000.00
	3		
	4		
	5		
4. Vial	1	Carretera Primaria	50,000.00
	2	Carretera Secundaria	25,000.00
	3		
	4		
	5		
5. Productiva	1		
	2		
	3	Ninguno.	
	4		
	5		
Total proyectos			735,000.00

5. Infraestructura Básica Social Existente en la comunidad

SECTOR SOCIAL Y TIPO DE INFRAESTRUCTURA	CANTIDAD	OBSERVACIONES
1. Vial		
Km de Carretera Primaria		
Km de Carretera Secundaria		
Km de Caminos de Penetración		
2. Salud		
CESAR		

CESAMO		
Hospital		
Clínica Materno Infantil		
Hogar Materno		
Clínica Odontologica		
Clinica Privada		
3. Social		
Hogar de Ancianos		
Hogar de Niños		
Centros Comunales		
Iglesias		
Parques	2	
Canchas Deportivas	1	
Centro Social Comunitario		
Áreas Turísticas		
Centros de Rehabilitación		
Clubes Rotarios		
Comedores Infantiles		
Guarderías infantiles		
4. Educación		
CEPENF		
Kinder	1	
Escuelas Primarias	1	
Centros Básicos	1	
Colegios de Secundaria		
Centros de Educación Superior		
Centro de Formación Artesanal		
Centros de Formación Profesional/Tecnica		
Centros de Formación Artística y Cultural		
5. Productiva		
Sistemas de Riego Comunitarios		
Centros Rurales de Almacenamiento de Granos		
Viveros		
Rastros		
Microempresas		

Estudio Socioeconómico Línea de Base

Levantamiento de

Información Secundaria

Nombre del Municipio	Nombre del Bo./Col./Aldea/Caserío	Fecha
Teupasenti	La Vega, El Encanto. Potrerillos	

1. Distancia a la cabecera (Casco Urbano), Tipo de Acceso terrestre y su estado

Distancia en KM a la Cabecera	9 Kms.
Tipo de Vías de Acceso	Terrestre.
Estado Actual de las Vías de Acceso	Regulares.

2. Presencia Institucional/Programas

1. Visión Mundial
2. Alcaldia
3. Vida Mejor.
4.
5.
6.
7.
8.
9.
10.

3. Presencia de Organizaciones de la Sociedad Civil

1. Patronato.
2. Junta de agua.
3. S.P.F.
4. Auxiliar
5. Comité Iglesia Catolica
6. Comité medio Ambiente
7. CODEL
8.
9.
10.

4. Inversión en infraestructura social realizada en la comunidad en el último año

Sector		Tipo de Proyectos	Cantidad
1. Salud	1	No	
	2		
	3		
	4		
	5		
2. Educación	1	Construcción Modulo Sanitario	60,000
	2	Kiosko padres de familia	10,000
	3		
	4		
	5		
3. Social	1	29 pisos a 29 Viviendas 8 bolsa	
	2	de cemento.	60,000
	3	1 Techo a 1 familia	6,000
	4		
	5		
4. Vial	1	Reparación de calle principal 1 Kms	50,000.00
	2		
	3		
	4		
	5		
5. Productiva	1	No	
	2		
	3		
	4		
	5		
Total proyectos			186000.00

5. Infraestructura Básica Social Existente en la comunidad

SECTOR SOCIAL Y TIPO DE INFRAESTRUCTURA	CANTIDAD	OBSERVACIONES
1. Vial		
Km de Carretera Primaria		
Km de Carretera Secundaria		
Km de Caminos de Penetración		
2. Salud		
CESAR		

CESAMO		
Hospital		
Clínica Materno Infantil		
Hogar Materno		
Clínica Odontológica		
Clínica Privada		
3. Social		
Hogar de Ancianos		
Hogar de Niños		
Centros Comunales	01	
Iglesias		
Parques		
Canchas Deportivas		
Centro Social Comunitario		
Áreas Turísticas		
Centros de Rehabilitación		
Clubes Rotarios		
Comedores Infantiles		
Guarderías infantiles		
4. Educación	02	
CEPENF		
Kinder	01	
Escuelas Primarias		
Centros Básicos		
Colegios de Secundaria		
Centros de Educación Superior		
Centro de Formación Artesanal		
Centros de Formación Profesional/Tecnica		
Centros de Formación Artística y Cultural		
5. Productiva		
Sistemas de Riego Comunitarios		
Centros Rurales de Almacenamiento de Granos		
Viveros		
Rastros		
Microempresas		

ALDEA SAN JOSE DEL POTRERO Y SUS CASERIOS

Estudio Socioeconómico Línea de Base
Levantamiento de
Información Secundaria

Nombre del Municipio	Nombre del Bo./Col./Aldea/Caserío	Fecha
Teupasenti	San Jose del Potrero.	

1. Distancia a la cabecera (Casco Urbano), Tipo de Acceso terrestre y su estado

Distancia en KM a la Cabecera	7kms
Tipo de Vías de Acceso	Terrestre.
Estado Actual de las Vías de Acceso	Regular.

2. Presencia Institucional/Programas

1. Visión Mundial
2. CLIFOR.
3. Vida Mejor
4. Alcaldia Municipal.
5.
6.
7.
8.
9.
10.

3. Presencia de Organizaciones de la Sociedad Civil

1. Patronato
2. S.P.F
3. Junta de agua.
4. Cooperativa Recinera Cerro Liquidambar.
5. Auxiliar.
6. Monitora de Peso
7. Guardian de Salud
8. Facilitador Judicial
9. Microempresa de Mujeres Hacen Jabón.
10.

4. Inversión en infraestructura social realizada en la comunidad en el último año

Sector		Tipo de Proyectos	Cantidad
1. Salud	1	No hay	
	2		
	3		
	4		
	5		
2. Educación	1	Modulos Sanitarios.	$250,000=
	2	Cerámica en dos Aulas.	$50,000=
	3		
	4		
	5		
3. Social	1	Un Techo reparado y piso a la	50,000.00
	2	misma Vivienda 30 laminas X70	
	3	60 ecofogones (proyecto mirador, estufa	
	4	2X3) 60 X4,000=	$240,000=
	5		
4. Vial	1	2 Kms reparación de calle	
	2		
	3		
	4		
	5		
5. Productiva	1	No	
	2		
	3		
	4		
	5		
Total proyectos			$540,000=

5. Infraestructura Básica Social Existente en la comunidad

SECTOR SOCIAL Y TIPO DE INFRAESTRUCTURA	CANTIDAD	OBSERVACIONES
1. Vial		
Km de Carretera Primaria		
Km de Carretera Secundaria		
Km de Caminos de Penetración		
2. Salud		
CESAR		

CESAMO		
Hospital		
Clínica Materno Infantil		
Hogar Materno		
Clínica Odontológica		
Clínica Privada		
3. Social		
Hogar de Ancianos		
Hogar de Niños		
Centros Comunales		
Iglesias	2	
Parques		
Canchas Deportivas		
Centro Social Comunitario		
Áreas Turísticas		
Centros de Rehabilitación		
Clubes Rotarios		
Comedores Infantiles		
Guarderías Infantiles		
4. Educación		
CEPENF		
Kinder		
Escuelas Primarias	07	
Centros Básicos		
Colegios de Secundaria		
Centros de Educación Superior		
Centro de Formación Artesanal		
Centros de Formación Profesional/Tecnica		
Centros de Formación Artística y Cultural		
5. Productiva		
Sistemas de Riego Comunitarios		
Centros Rurales de Almacenamiento de Granos		
Viveros		
Rastros		
Microempresas		

Estudio Socioeconómico Línea de Base

Levantamiento de

Información Secundaria

Nombre del Municipio	Nombre del Bo./Col./Aldea/Caserío	Fecha
	Estrella de Jericot San José de El Potrero.	

1. Distancia a la cabecera (Casco Urbano), Tipo de Acceso terrestre y su estado

Distancia en KM a la Cabecera	8Kms
Tipo de Vías de Acceso	Terrestre.
Estado Actual de las Vías de Acceso	Regular.

2. Presencia Institucional/Programas

1. Vision Mundial
2. Alcaldia Municipal
3. Vida Mejor.
4. _____
5. _____
6. _____
7. _____
8. _____
9. _____
10. _____

3. Presencia de Organizaciones de la Sociedad Civil

1. Patronato
2. S. P. F.
3. Junta de agua
4. Auxiliar.
5. _____
6. _____
7. _____
8. _____
9. _____
10. _____

4. Inversión en infraestructura social realizada en la comunidad en el último año

Sector	Tipo de Proyectos	Cantidad
1. Salud	1 No hay	
	2	
	3	
	4	
	5	
2. Educación	1 No hay	
	2	
	3	
	4	
	5	
3. Social	1 No.	
	2	
	3	
	4	
	5	
4. Vial	1 Reparación de carretera principal	
	2 5.5 Kms.	17,000.
	3	
	4	
	5	
5. Productiva	1 No	
	2	
	3	
	4	
	5	
Total proyectos		17,000

5. Infraestructura Básica Social Existente en la comunidad

SECTOR SOCIAL Y TIPO DE INFRAESTRUCTURA	CANTIDAD	OBSERVACIONES
1. Vial		
Km de Carretera Primaria		
Km de Carretera Secundaria		
Km de Caminos de Penetración		
2. Salud		
CESAR		

CESAMO		
Hospital		
Clínica Materno Infantil		
Hogar Materno		
Clínica Odontologica		
Clínica Privada		
3. Social		
Hogar de Ancianos		
Hogar de Niños		
Centros Comunales		
Iglesias		
Parques		
Canchas Deportivas		
Centro Social Comunitario		
Áreas Turísticas		
Centros de Rehabilitación		
Clubes Rotarios		
Comedores Infantiles		
Guarderías infantiles		
4. Educación		
CEPENF		
Kinder	01	
Escuelas Primarias		
Centros Básicos		
Colegios de Secundaria		
Centros de Educación Superior		
Centro de Formación Artesanal		
Centros de Formación Profesional/Tecnica		
Centros de Formación Artística y Cultural		
5. Productiva		
Sistemas de Riego Comunitarios		
Centros Rurales de Almacenamiento de Granos		
Viveros		
Rastros		
Microempresas		

Estudio Socioeconómico Línea de Base

Levantamiento de

Información Secundaria

Nombre del Municipio	Nombre del Bo./Col./Aldea/Caserío	Fecha
Teupasenti	San jose del potrero La vega.	

1. Distancia a la cabecera (Casco Urbano), Tipo de Acceso terrestre y su estado

Distancia en KM a la Cabecera	7 kms
Tipo de Vías de Acceso	Terrestre.
Estado Actual de las Vías de Acceso	Regular.

2. Presencia institucional/Programas

1. Vision Mundial
2. Alcaldia Municipal.
3. Vida Mejor.
4. _____
5. _____
6. _____
7. _____
8. _____
9. _____
10. _____

3. Presencia de Organizaciones de la Sociedad Civil

1. Patronato
2. Junta de Agua.
3. Sociedad de padres de familia.
4. Auxiliar
5. Comite Ambiental
6. _____
7. _____
8. _____
9. _____
10. _____

4. Inversión en Infraestructura social realizada en la comunidad en el último año

Sector	Tipo de Proyectos	Cantidad
1. Salud	1	
	2	
	3	
	4	
	5	
2. Educación	1	
	2	
	3	
	4	
	5	
3. Social	1	
	2	
	3	
	4	
	5	
4. Vial	1	
	2 Calle Arreglada	50,000-00
	3	
	4	
	5	
5. Productiva	1	
	2	
	3	
	4	
	5	
Total proyectos		50,000-00

5. Infraestructura Básica Social Existente en la comunidad

SECTOR SOCIAL Y TIPO DE INFRAESTRUCTURA	CANTIDAD	OBSERVACIONES
1. Vial		
Km de Carretera Primaria	7 km	
Km de Carretera Secundaria		
Km de Caminos de Penetración		
2. Salud		
CESAR		

CESAMO		
Hospital		
Clínica Materno Infantil		
Hogar Materno		
Clinica Odontologica		
Clinica Privada		
3. Social		
Hogar de Ancianos		
Hogar de Niños		
Centros Comunales		
Iglesias		
Parques		
Canchas Deportivas	7	
Centro Social Comunitario		
Áreas Turísticas		
Centros de Rehabilitación		
Clubes Rotarios		
Comedores Infantiles		
Guarderías infantiles		
4. Educación		
CEPENF		
Kinder		
Escuelas Primarias	2	
Centros Básicos		
Colegios de Secundaria		
Centros de Educación Superior		
Centro de Formación Artesanal		
Centros de Formación Profesional/Tecnica		
Centros de Formación Artística y Cultural		
5. Productiva		
Sistemas de Riego Comunitarios		
Centros Rurales de Almacenamiento de Granos		
Viveros		
Rastros		
Microempresas		

6. Principales Rubros Productivos

1. Maiz
2. Frijoles
3. Platano
4. Venta leña de Roble
5. _____

ALDEA LAS DELICIAS Y SUS CASERIOS

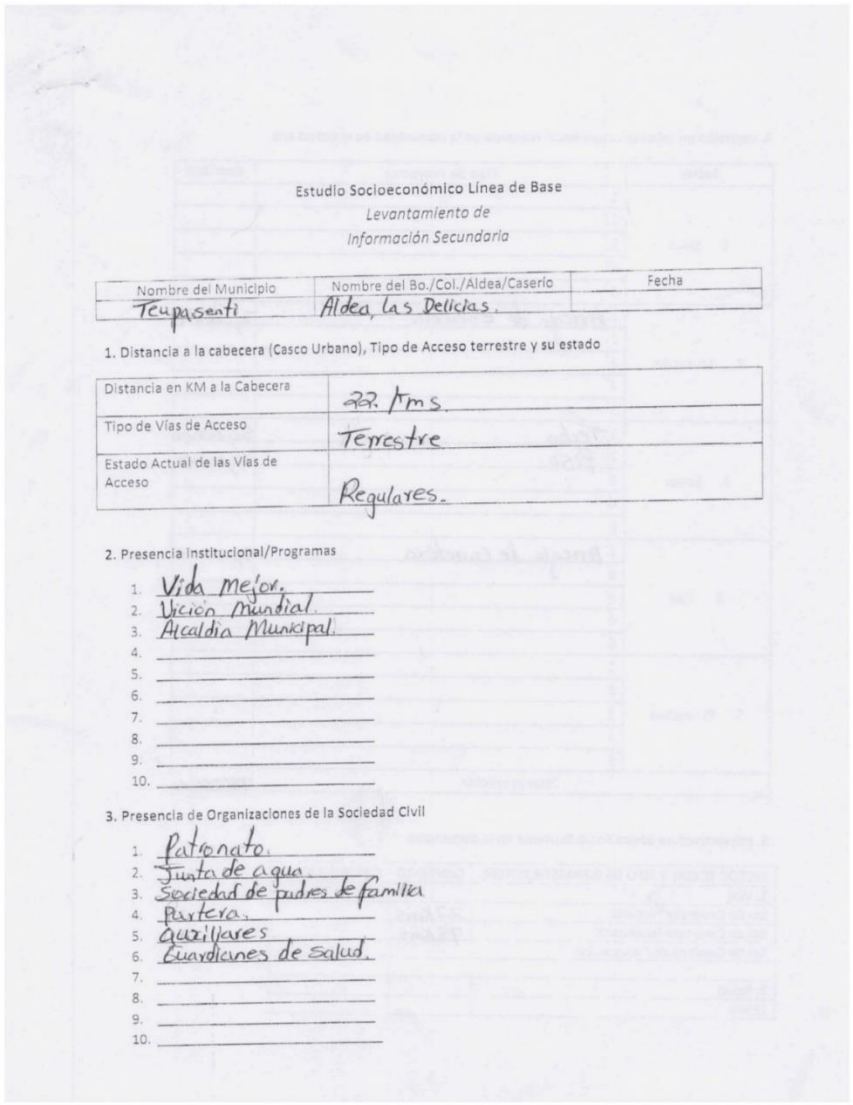

Estudio Socioeconómico Línea de Base
Levantamiento de
Información Secundaria

Nombre del Municipio	Nombre del Bo./Col./Aldea/Caserío	Fecha
Teupasenti	Aldea, las Delicias.	

1. Distancia a la cabecera (Casco Urbano), Tipo de Acceso terrestre y su estado

Distancia en KM a la Cabecera	22. Kms.
Tipo de Vías de Acceso	Terrestre
Estado Actual de las Vías de Acceso	Regulares.

2. Presencia Institucional/Programas

1. Vida mejor.
2. Vición Mundial.
3. Alcaldía Municipal.
4. _____
5. _____
6. _____
7. _____
8. _____
9. _____
10. _____

3. Presencia de Organizaciones de la Sociedad Civil

1. Patronato.
2. Junta de agua
3. Sociedad de padres de familia
4. Partera.
5. Auxiliares
6. Guardianes de salud.
7. _____
8. _____
9. _____
10. _____

4. Inversión en Infraestructura social realizada en la comunidad en el último año

Sector		Tipo de Proyectos	Cantidad
1. Salud	1		
	2		
	3		
	4		
	5		
2. Educación	1	Arreglo de escuela	70,000.00
	2		
	3		
	4		
	5		
3. Social	1	Techo	80,000.00
	2	Piso.	70,000.00
	3		
	4		
	5		
4. Vial	1	Arreglo de Carretera	70,000.00
	2		
	3		
	4		
	5		
5. Productiva	1		
	2		
	3		
	4		
	5		
Total proyectos			770000.00

5. Infraestructura Básica Social Existente en la comunidad

SECTOR SOCIAL Y TIPO DE INFRAESTRUCTURA	CANTIDAD	OBSERVACIONES
1. Vial		
Km de Carretera Primaria	22 Kms	
Km de Carretera Secundaria	78 Kms.	
Km de Caminos de Penetración		
2. Salud		
CESAR		

Estudio Socioeconómico Línea de Base

Levantamiento de
Información Secundaria

Nombre del Municipio	Nombre del Bo./Col./Aldea/Caserío	Fecha
Teupasenti	los Almendros	16-07-2018

1. Distancia a la cabecera (Casco Urbano), Tipo de Acceso terrestre y su estado

Distancia en KM a la Cabecera (Alcaldia)	75 kms
Tipo de Vías de Acceso	Terrestre.
Estado Actual de las Vías de Acceso	Regular.

2. Presencia institucional/Programas

1. Visión Mundial
2. Alcaldia Municipal
3.
4.
5.
6.
7.
8.
9.
10.

3. Presencia de Organizaciones de la Sociedad Civil

1. Patronato
2. S.P.F
3. Junta de agua
4. Auxiliar
5. Comite medio ambiente
6. Comite Legión de Maria.
7.
8.
9.
10.

Powered by WPS Office

4. Inversión en Infraestructura social realizada en la comunidad en el último año (2015)

Sector		Tipo de Proyectos	Cantidad
1. Salud	1	No hay	
	2		
	3		
	4		
	5		
2. Educación	1	Cambio de Techo	74,000
	2		
	3		
	4		
	5		
3. Social	1	No hay	
	2		
	3		
	4		
	5		
4. Vial	1	Reparación de carretera 5 kms	27000
	2		
	3		
	4		
	5		
5. Productiva	1	No hay	
	2		
	3		
	4		
	5		
6. Saneamiento	1		
	2		
	3		
	4		
	5		
7. Electrificacion	1	No hay inversión reciente	
	2		
	3		
	4		

Powered by WPS Office

8. Vivienda	1 No hay	
	2	
	3	
	4	
	5	
9. Seguridad	1 No hay	
	2	
	3	
	4	
	5	
10. Conservacion de patrimonio	1 No hay	
	2	
	3	
	4	
	5	
Total proyectos		47,000

5. Infraestructura Básica Social Existente en la comunidad

SECTOR SOCIAL Y TIPO DE INFRAESTRUCTURA	CANTIDAD	OBSERVACIONES
1. Vial		
Km de Carretera Primaria	5 kms	
Km de Carretera Secundaria	70 kms.	
Km de Caminos de Penetración		
2. Salud		
CESAR		
CESAMO		
Hospital		
Clínica Materno Infantil		
Hogar Materno		
Clinica Odontologica		
Clinica Privada		
3. Social		
Hogar de Ancianos		
Hogar de Niños		
Centros Comunales		
Iglesias		
Parques		

Powered by WPS Office

ALDEA SAN LORENZO

Estudio Socioeconómico Línea de Base

Levantamiento de
Información Secundaria

Nombre del Municipio	Nombre del Bo./Col./Aldea/Caserío	Fecha
Teupasenti	San Lorenzo	24-07-2018

1. Distancia a la cabecera (Casco Urbano), Tipo de Acceso terrestre y su estado

Distancia en KM a la Cabecera (Alcaldia)	75 kms
Tipo de Vías de Acceso	Terrestre.
Estado Actual de las Vías de Acceso	Regular.

2. Presencia institucional/Programas

1. Vision Mundial
2. Vida Mejor
3. Alcaldia Municipal
4.
5.
6.
7.
8.
9.
10.

3. Presencia de Organizaciones de la Sociedad Civil

1. Patronato
2. Sociedad Padres de familia
3. Junta de agua
4. Auxiliar
5. Comite de Salud
6. Comite ambiental.
7.
8.
9.
10.

Powered by WPS Office

4. Inversión en Infraestructura social realizada en la comunidad en el último año (2015)

Sector		Tipo de Proyectos	Cantidad
1. Salud	1	No hay inversión	
	2		
	3		
	4		
	5		
2. Educación	1	No hay inversión	
	2		
	3		
	4		
	5		
3. Social	1	No hay	
	2		
	3		
	4		
	5		
4. Vial	1	Reparación de carretera entro en	
	2	inversión hecha a los Almendros,	
	3	y las Delicias.	25,000.00
	4		
	5		
5. Productiva	1	No hay	
	2		
	3		
	4		
	5		
6. Saneamiento	1	No hay	
	2		
	3		
	4		
	5		
7. Electrificacion	1	No hay inversión vedente	
	2		
	3		
	4		

Powered by WPS Office

8. Vivienda	1 No hay	
	2	
	3	
	4	
	5	
9. Seguridad	1 No hay	
	2	
	3	
	4	
	5	
10. Conservacion de patrimonio	1 No hay	
	2	
	3	
	4	
	5	
Total proyectos		25,000.00

5. Infraestructura Básica Social Existente en la comunidad

SECTOR SOCIAL Y TIPO DE INFRAESTRUCTURA	CANTIDAD	OBSERVACIONES
1. Vial		
Km de Carretera Primaria		
Km de Carretera Secundaria		
Km de Caminos de Penetración		
2. Salud		
CESAR	01	
CESAMO		
Hospital		
Clínica Materno Infantil		
Hogar Materno		
Clinica Odontologica		
Clinica Privada		
3. Social		
Hogar de Ancianos		
Hogar de Niños		
Centros Comunales		
Iglesias	07	
Parques		

Powered by WPS Office

ALDEA SANTA ROSA N º 1 Y SUS CASERIOS

Estudio Socioeconómico Línea de Base

Levantamiento de

Información Secundaria

Nombre del Municipio	Nombre del Bo./Col./Aldea/Caserío	Fecha
Teupasenti	Santa Rosa #1	

1. Distancia a la cabecera (Casco Urbano), Tipo de Acceso terrestre y su estado

Distancia en KM a la Cabecera	06 kms.
Tipo de Vías de Acceso	Terrestre.
Estado Actual de las Vías de Acceso	Buena.

2. Presencia institucional/Programas

1. Vision Mundial
2. Alcaldia Municipal
3. Brigadas Eclobales.
4. _____
5. _____
6. _____
7. _____
8. _____
9. _____
10. _____

3. Presencia de Organizaciones de la Sociedad Civil

1. Patronato
2. Sociedad de Padres de familia
3. Comité de Salud
4. Auxiliar
5. Comité ambiental
6. Caja Rural
7. Comité Vigilancia cl muerte infantil
8. Junta de agua
9. _____
10. _____

4. Inversión en Infraestructura social realizada en la comunidad en el último año

Sector		Tipo de Proyectos	Cantidad
1. Salud	1	No hay	
	2		
	3		
	4		
	5		
2. Educación	1	No hay	
	2		
	3		
	4		
	5		
3. Social	1	Reparación de techos: 5 familia	9,500
	2		
	3	5 pisos a 5 famillas	20,000
	4		
	5		
4. Vial	1	Reparación de carretera.	
	2	25 horas	50,000
	3		
	4		
	5		
5. Productiva	1	Bono productivo, 8 Bonos a	
	2	8 familia.	7,680
	3		
	4		
	5		
Total proyectos			87,180

5. Infraestructura Básica Social Existente en la comunidad

SECTOR SOCIAL Y TIPO DE INFRAESTRUCTURA	CANTIDAD	OBSERVACIONES
1. Vial		
Km de Carretera Primaria		
Km de Carretera Secundaria		
Km de Caminos de Penetración		
2. Salud		
CESAR		

CESAMO		
Hospital		
Clínica Materno Infantil		
Hogar Materno		
Clinica Odontologica		
Clinica Privada		
3. Social		
Hogar de Ancianos		
Hogar de Niños		
Centros Comunales		
Iglesias	07	
Parques		
Canchas Deportivas		
Centro Social Comunitario		
Áreas Turísticas		
Centros de Rehabilitación		
Clubes Rotarios		
Comedores Infantiles		
Guarderías infantiles		
4. Educación		
CEPENF		
Kinder		
Escuelas Primarias	07	
Centros Básicos	07	
Colegios de Secundaria		
Centros de Educación Superior		
Centro de Formación Artesanal		
Centros de Formación Profesional/Tecnica		
Centros de Formación Artística y Cultural		
5. Productiva		
Sistemas de Riego Comunitarios		
Centros Rurales de Almacenamiento de Granos		
Viveros		
Rastros		
Microempresas		

Estudio Socioeconómico Línea de Base

Levantamiento de

Información Secundaria

Nombre del Municipio	Nombre del Bo./Col./Aldea/Caserío	Fecha
Tepaseuti	La Pita, Santa Rosa #1	12-09-2017

1. Distancia a la cabecera (Casco Urbano), Tipo de Acceso terrestre y su estado

Distancia en KM a la Cabecera (Alcaldia)	09 Kms
Tipo de Vías de Acceso	Terracería
Estado Actual de las Vías de Acceso	Buena

2. Presencia institucional/Programas

1. Alcaldia Municipal
2. Vision Mundial.
3. Vida Mejor.
4. _____
5. _____
6. _____
7. _____
8. _____
9. _____
10. _____

3. Presencia de Organizaciones de la Sociedad Civil

1. Patronato
2. Sociedad de padres de familia.
3. Junta de agua.
4. Comité Ambiental
5. Guardian de Salud.
6. Auxiliar
7. _____
8. _____
9. _____
10. _____

Powered by WPS Office

4. Inversión en Infraestructura social realizada en la comunidad en el último año (2015)

Sector		Tipo de Proyectos	Cantidad
1. Salud	1		
	2		
	3		
	4		
	5		
2. Educación	1		
	2		
	3		
	4		
	5		
3. Social	1	30 láminas de zinc para techos	4,470
	2	5 Pisos a igual # de familia.	
	3	73 Bonos Educativos.	728,925
	4		
	5		
4. Vial	1		
	2		
	3		
	4		
	5		
5. Productiva	1	70 Bonos Agrícola	4,500
	2		
	3		
	4		
	5		
6. Saneamiento	1		
	2		
	3		
	4		
	5		
7. Electrificacion	1		
	2		
	3		
	4		

Powered by WPS Office

8. Vivienda	1	
	2	
	3	
	4	
	5	
9. Seguridad	1	
	2	
	3	
	4	
	5	
10. Conservacion de patrimonio	1	
	2	
	3	
	4	
	5	
Total proyectos		73,7835

5. Infraestructura Básica Social Existente en la comunidad

SECTOR SOCIAL Y TIPO DE INFRAESTRUCTURA	CANTIDAD	OBSERVACIONES
1. Vial		
Km de Carretera Primaria		
Km de Carretera Secundaria		
Km de Caminos de Penetración		
2. Salud		
CESAR		
CESAMO		
Hospital		
Clínica Materno Infantil		
Hogar Materno		
Clinica Odontologica		
Clinica Privada		
3. Social		
Hogar de Ancianos		
Hogar de Niños		
Centros Comunales		
Iglesias	02	catolica y Evangélica.
Parques		

Powered by WPS Office

Estudio Socioeconómico Línea de Base

Levantamiento de
Información Secundaria

Nombre del Municipio	Nombre del Bo./Col./Aldea/Caserío	Fecha
Teupasenti	Los Quebrachos Santa Rosa #7	

1. Distancia a la cabecera (Casco Urbano), Tipo de Acceso terrestre y su estado

Distancia en KM a la Cabecera (Alcaldia)	7 kms
Tipo de Vías de Acceso	Carretera y Camino.
Estado Actual de las Vías de Acceso	En mal Estado

2. Presencia institucional/Programas

1. Vida Mejor.
2. Visión Mundial
3. _____
4. _____
5. _____
6. _____
7. _____
8. _____
9. _____
10. _____

3. Presencia de Organizaciones de la Sociedad Civil

1. Patronato.
2. Junta de Agua.
3. Guardian de Salud
4. Partera.
5. _____
6. _____
7. _____
8. _____
9. _____
10. _____

Powered by WPS Office

4. Inversión en Infraestructura social realizada en la comunidad en el último año (2015)

Sector		Tipo de Proyectos	Cantidad
1. Salud	1		
	2	No hay	
	3		
	4		
	5		
2. Educación	1		
	2	No hay	
	3		
	4		
	5		
3. Social	1		
	2		
	3		
	4	No hay	
	5		
4. Vial	1		
	2		
	3		
	4		
	5		
5. Productiva	1	Bono de Semilla Mejorado.	75,000.00
	2		
	3		
	4		
	5		
6. Saneamiento	1		
	2		
	3	No hay	
	4		
	5		
7. Electrificacion	1		
	2		
	3	No hay.	
	4		

Powered by NTSOffice

8. Vivienda	1	
	2	
	3	
	4	
	5	
9. Seguridad	1	
	2	
	3	
	4	
	5	
10. Conservacion de patrimonio	1	
	2	
	3	
	4	
	5	
Total proyectos		75,000.00

5. Infraestructura Básica Social Existente en la comunidad

SECTOR SOCIAL Y TIPO DE INFRAESTRUCTURA	CANTIDAD	OBSERVACIONES
1. Vial		
Km de Carretera Primaria	6 km	Mal estado
Km de Carretera Secundaria		
Km de Caminos de Penetración	70 km	mal Estado.
2. Salud		
CESAR		
CESAMO		
Hospital		
Clínica Materno Infantil		
Hogar Materno		
Clinica Odontologica		
Clinica Privada		
3. Social		
Hogar de Ancianos		
Hogar de Niños		
Centros Comunales		
Iglesias		
Parques.		

Powered by

Estudio Socioeconómico Línea de Base

Levantamiento de

Información Secundaria

Nombre del Municipio	Nombre del Bo./Col./Aldea/Caserío	Fecha
Teupasenti	El Paral Sta Rosa #2	

1. Distancia a la cabecera (Casco Urbano), Tipo de Acceso terrestre y su estado

Distancia en KM a la Cabecera	70 kms
Tipo de Vías de Acceso	Terrestre.
Estado Actual de las Vías de Acceso	Regular.

2. Presencia institucional/Programas

1. Vida Mejor.
2. Alcaldia Municipal
3. _____
4. _____
5. _____
6. _____
7. _____
8. _____
9. _____
10. _____

3. Presencia de Organizaciones de la Sociedad Civil

1. Patronato.
2. Sociedad de padres de familia
3. Auxiliar.
4. _____
5. _____
6. _____
7. _____
8. _____
9. _____
10. _____

4. Inversión en infraestructura social realizada en la comunidad en el último año

Sector	Tipo de Proyectos	Cantidad
1. Salud	1 No hay	
	2	
	3	
	4	
	5	
2. Educación	1 No hay.	
	2	
	3	
	4	
	5	
3. Social	1 75 pisos a 75 familias.	75,000
	2	
	3	
	4	
	5	
4. Vial	1 No hay	
	2	
	3	
	4	
	5	
5. Productiva	1 No hay	
	2	
	3	
	4	
	5	
Total proyectos		75,000

5. Infraestructura Básica Social Existente en la comunidad

SECTOR SOCIAL Y TIPO DE INFRAESTRUCTURA	CANTIDAD	OBSERVACIONES
1. Vial		
Km de Carretera Primaria		
Km de Carretera Secundaria		
Km de Caminos de Penetración		
2. Salud		
CESAR		

CESAMO		
Hospital		
Clínica Materno Infantil		
Hogar Materno		
Clínica Odontológica		
Clínica Privada		
3. Social		
Hogar de Ancianos		
Hogar de Niños		
Centros Comunales		
Iglesias		
Parques		
Canchas Deportivas		
Centro Social Comunitario		
Áreas Turísticas		
Centros de Rehabilitación		
Clubes Rotarios		
Comedores Infantiles		
Guarderías infantiles		
4. Educación		
CEPENF		
Kinder		
Escuelas Primarias	01	
Centros Básicos		
Colegios de Secundaria		
Centros de Educación Superior		
Centro de Formación Artesanal		
Centros de Formación Profesional/Tecnica		
Centros de Formación Artística y Cultural		
5. Productiva		
Sistemas de Riego Comunitarios		
Centros Rurales de Almacenamiento de Granos		
Viveros		
Rastros		
Microempresas		

Estudio Socioeconómico Línea de Base

Levantamiento de
Información Secundaria

Nombre del Municipio	Nombre del Bo./Col./Aldea/Caserío	Fecha
Teupasenti	El Carrizal, Santa Rosa #1	11-09-2017

1. Distancia a la cabecera (Casco Urbano), Tipo de Acceso terrestre y su estado

Distancia en KM a la Cabecera (Alcaldia)	08 Kms
Tipo de Vías de Acceso	Terracería
Estado Actual de las Vías de Acceso	Buena

2. Presencia institucional/Programas

1. Alcaldía Municipal
2. Secretaría de Salud
3. Vida Mejor.
4.
5.
6.
7.
8.
9.
10.

3. Presencia de Organizaciones de la Sociedad Civil

1. Junta de agua
2. Patronato.
3. Guardianes de Salud.
4. Comite de salud
5. Comité Merienda Escolar
6. Sociedad de Padres de familia
7. Cooperativa de Ahorro.
8. Consejo Escolar de Desarrollo
9. Comite cívico.
10.

Powered by WPS Office

4. Inversión en Infraestructura social realizada en la comunidad en el último año (2015)

Sector		Tipo de Proyectos	Cantidad
1. Salud	1		
	2		
	3		
	4		
	5		
2. Educación	1		
	2		
	3		
	4		
	5		
3. Social	1		
	2		
	3		
	4		
	5		
4. Vial	1	Reparación de calle	9,000
	2		
	3		
	4		
	5		
5. Productiva	1		
	2		
	3		
	4		
	5		
6. Saneamiento	1		
	2		
	3		
	4		
	5		
7. Electrificacion	1	Proyecto de electrificación	721469.49
	2		
	3		
	4		

Powered by WPS Office

8. Vivienda	1	
	2	
	3	
	4	
	5	
9. Seguridad	1	
	2	
	3	
	4	
	5	
10. Conservacion de patrimonio	1	
	2	
	3	
	4	
	5	
Total proyectos		730469.49

5. Infraestructura Básica Social Existente en la comunidad

SECTOR SOCIAL Y TIPO DE INFRAESTRUCTURA	CANTIDAD	OBSERVACIONES
1. Vial		
Km de Carretera Primaria		
Km de Carretera Secundaria	3Kms.	
Km de Caminos de Penetración		
2. Salud		
CESAR		
CESAMO		
Hospital		
Clínica Materno Infantil		
Hogar Materno		
Clinica Odontologica		
Clinica Privada		
3. Social		
Hogar de Ancianos		
Hogar de Niños		
Centros Comunales		
Iglesias		
Parques		

Powered by WPS Office

Estudio Socioeconómico Línea de Base

Levantamiento de
Información Secundaria

Nombre del Municipio	Nombre del Bo./Col./Aldea/Caserío	Fecha
Tecpasenti	El Zapote Santa Rosa #1	04-09-2017

1. Distancia a la cabecera (Casco Urbano), Tipo de Acceso terrestre y su estado

Distancia en KM a la Cabecera (Alcaldia)	70 kms.
Tipo de Vías de Acceso	Terrestre.
Estado Actual de las Vías de Acceso	Regular.

2. Presencia institucional/Programas

1. Visión Mundial
2. Alcaldia Municipal
3. Vida Mejor.
4.
5.
6.
7.
8.
9.
10.

3. Presencia de Organizaciones de la Sociedad Civil

1. Patronato
2. Junta de agua
3. Comite ambiental
4. Guardian de Salud
5. Comite de Salud
6. Comite de electrificación
7. Sociedad de padres de familia
8. Comite Cívico
9. Caja Rural
10.

Powered by WPS Office

4. Inversión en Infraestructura social realizada en la comunidad en el último año (2015)

Sector		Tipo de Proyectos	Cantidad
1. Salud	1		
	2		
	3		
	4		
	5		
2. Educación	1	Escuela Rio Frio	2,000
	2		
	3		
	4		
	5		
3. Social	1	Iglesias	50,000
	2		
	3		
	4		
	5		
4. Vial	1	Carretera hacia Crucitas	3,600
	2		
	3		
	4		
	5		
5. Productiva	1	Bono de fertilizante para El Maiz.	4,500
	2		
	3		
	4		
	5		
6. Saneamiento	1		
	2		
	3		
	4		
	5		
7. Electrificacion	1	Energia Electrica	643,680
	2		
	3		
	4		

Powered by WPS Office

8. Vivienda	1	
	2	
	3	
	4	
	5	
9. Seguridad	1	
	2	
	3	
	4	
	5	
10. Conservacion de patrimonio	1	
	2	
	3	
	4	
	5	
Total proyectos		653,780

5. Infraestructura Básica Social Existente en la comunidad

SECTOR SOCIAL Y TIPO DE INFRAESTRUCTURA	CANTIDAD	OBSERVACIONES
1. Vial		
Km de Carretera Primaria		
Km de Carretera Secundaria		
Km de Caminos de Penetración		
2. Salud		
CESAR		
CESAMO		
Hospital		
Clínica Materno Infantil		
Hogar Materno		
Clinica Odontologica		
Clinica Privada		
3. Social		
Hogar de Ancianos		
Hogar de Niños		
Centros Comunales		
Iglesias		
Parques		

Powered by WPS Office

ALDEA ESCOBAS AMARILLAS Y SUS CASERIOS

Estudio Socioeconómico Línea de Base

Levantamiento de

Información Secundaria

Nombre del Municipio	Nombre del Bo./Col./Aldea/Caserío	Fecha
Teupasenti	Escobas Amarillas	

1. Distancia a la cabecera (Casco Urbano), Tipo de Acceso terrestre y su estado

Distancia en KM a la Cabecera	72 Kms
Tipo de Vías de Acceso	Regular
Estado Actual de las Vías de Acceso	En mal estado

2. Presencia institucional/Programas

1. Visión Mundial
2. Cecruzo
3. Alcaldía Municipal
4. Vida Mejor.
5. _____
6. _____
7. _____
8. _____
9. _____
10. _____

3. Presencia de Organizaciones de la Sociedad Civil

1. Patronato
2. Sociedad Padres de familia
3. Caja Rural
4. Comite Iglesia Catolica
5. Junta de agua
6. Comité Medio Ambiente
7. Auxiliar
8. Comite de Salud
9. Guardian
10. Monitoreo de Peso a niños.

4. Inversión en Infraestructura social realizada en la comunidad en el último año

Sector		Tipo de Proyectos	Cantidad
1. Salud	1	No hay	
	2		
	3		
	4		
	5		
2. Educación	1		
	2		
	3		
	4		
	5		
3. Social	1	6 pisos a 6 familias	9,780
	2		
	3		
	4		
	5		
4. Vial	1	No hay	
	2		
	3		
	4		
	5		
5. Productiva	1	No hay	
	2		
	3		
	4		
	5		
Total proyectos			9,780.

5. Infraestructura Básica Social Existente en la comunidad

SECTOR SOCIAL Y TIPO DE INFRAESTRUCTURA	CANTIDAD	OBSERVACIONES
1. Vial		
Km de Carretera Primaria		
Km de Carretera Secundaria	75kms	Regular
Km de Caminos de Penetración		
2. Salud		
CESAR		

CESAMO		
Hospital		
Clínica Materno Infantil		
Hogar Materno		
Clinica Odontologica		
Clinica Privada		
3. Social		
Hogar de Ancianos		
Hogar de Niños		
Centros Comunales		
Iglesias	01	
Parques	01	
Canchas Deportivas	01	
Centro Social Comunitario		
Áreas Turísticas		
Centros de Rehabilitación		
Clubes Rotarios		
Comedores Infantiles		
Guarderías infantiles		
4. Educación		
CEPENF		
Kinder	01	
Escuelas Primarias	01	
Centros Básicos		
Colegios de Secundaria		
Centros de Educación Superior		
Centro de Formación Artesanal		
Centros de Formación Profesional/Tecnica		
Centros de Formación Artística y Cultural		
5. Productiva		
Sistemas de Riego Comunitarios		
Centros Rurales de Almacenamiento de Granos		
Viveros		
Rastros		
Microempresas		

Estudio Socioeconómico Línea de Base

Levantamiento de

Información Secundaria

Nombre del Municipio	Nombre del Bo./Col./Aldea/Caserío	Fecha
Teupasenti	Laderas del Paral-Santa Rita. Escobas Amarillas.	

1. Distancia a la cabecera (Casco Urbano), Tipo de Acceso terrestre y su estado

Distancia en KM a la Cabecera	9 Kms
Tipo de Vías de Acceso	Terrestre
Estado Actual de las Vías de Acceso	Regular

2. Presencia Institucional/Programas

1. Visión Mundial.
2. Alcaldía Municipal
3. _____
4. _____
5. _____
6. _____
7. _____
8. _____
9. _____
10. _____

3. Presencia de Organizaciones de la Sociedad Civil

1. No hay organizaciones.
2. _____
3. _____
4. _____
5. _____
6. _____
7. _____
8. _____
9. _____
10. _____

4. Inversión en infraestructura social realizada en la comunidad en el último año

Sector	Tipo de Proyectos	Cantidad
1. Salud	1 No hay	
	2	
	3	
	4	
	5	
2. Educación	1 No hay	
	2	
	3	
	4	
	5	
3. Social	1 No hay	
	2	
	3	
	4	
	5	
4. Vial	1 No hay	
	2	
	3	
	4	
	5	
5. Productiva	1 No hay	
	2	
	3	
	4	
	5	
Total proyectos		

5. Infraestructura Básica Social Existente en la comunidad

SECTOR SOCIAL Y TIPO DE INFRAESTRUCTURA	CANTIDAD	OBSERVACIONES
1. Vial		
Km de Carretera Primaria		
Km de Carretera Secundaria		
Km de Caminos de Penetración		
2. Salud		
CESAR		

CESAMO		
Hospital		
Clínica Materno Infantil		
Hogar Materno		
Clínica Odontológica		
Clínica Privada		
3. Social		
Hogar de Ancianos		
Hogar de Niños		
Centros Comunales	07	
Iglesias		
Parques		
Canchas Deportivas		
Centro Social Comunitario		
Áreas Turísticas		
Centros de Rehabilitación		
Clubes Rotarios		
Comedores Infantiles		
Guarderías Infantiles		
4. Educación		
CEPENF		
Kinder		
Escuelas Primarias		
Centros Básicos		
Colegios de Secundaria		
Centros de Educación Superior		
Centro de Formación Artesanal		
Centros de Formación Profesional/Tecnica		
Centros de Formación Artística y Cultural		
5. Productiva		
Sistemas de Riego Comunitarios		
Centros Rurales de Almacenamiento de Granos		
Viveros		
Rastros		
Microempresas		

Estudio Socioeconómico Línea de Base

Levantamiento de

Información Secundaria

Nombre del Municipio	Nombre del Bo./Col./Aldea/Caserío	Fecha
Teupasenti	Villa de San Antonio. Escobas Amarillas.	

1. Distancia a la cabecera (Casco Urbano), Tipo de Acceso terrestre y su estado

Distancia en KM a la Cabecera	73 Kms.
Tipo de Vías de Acceso	Terrestre
Estado Actual de las Vías de Acceso	Regular.

2. Presencia institucional/Programas

1. Alcaldia Municipal
2. Vida Mejor.
3. _____
4. _____
5. _____
6. _____
7. _____
8. _____
9. _____
10. _____

3. Presencia de Organizaciones de la Sociedad Civil

1. No hay Organizaciones.
2. _____
3. _____
4. _____
5. _____
6. _____
7. _____
8. _____
9. _____
10. _____

4. Inversión en Infraestructura social realizada en la comunidad en el último año

Sector		Tipo de Proyectos	Cantidad
1. Salud	1	No hay	
	2		
	3		
	4		
	5		
2. Educación	1	No hay	
	2		
	3		
	4		
	5		
3. Social	1	No hay	
	2		
	3		
	4		
	5		
4. Vial	1	No hay	
	2		
	3		
	4		
	5		
5. Productiva	1	No hay	
	2		
	3		
	4		
	5		
Total proyectos			

5. Infraestructura Básica Social Existente en la comunidad

SECTOR SOCIAL Y TIPO DE INFRAESTRUCTURA	CANTIDAD	OBSERVACIONES
1. Vial		
Km de Carretera Primaria		
Km de Carretera Secundaria		
Km de Caminos de Penetración		
2. Salud		
CESAR		

CESAMO		
Hospital		
Clínica Materno Infantil		
Hogar Materno		
Clinica Odontologica		
Clinica Privada		
3. Social		
Hogar de Ancianos		
Hogar de Niños		
Centros Comunales		
Iglesias		
Parques		
Canchas Deportivas		
Centro Social Comunitario		
Áreas Turísticas		
Centros de Rehabilitación		
Clubes Rotarios		
Comedores Infantiles		
Guarderías infantiles		
4. Educación		
CEPENF		
Kinder		
Escuelas Primarias		
Centros Básicos		
Colegios de Secundaria		
Centros de Educación Superior		
Centro de Formación Artesanal		
Centros de Formación Profesional/Tecnica		
Centros de Formación Artística y Cultural		
5. Productiva		
Sistemas de Riego Comunitarios		
Centros Rurales de Almacenamiento de Granos		
Viveros		
Rastros		
Microempresas		

6. Principales Rubros Productivos

1. Maiz.
2. Frijol
3. Ganado
4. _____
5. _____

ALDEA SANTA ROSA N. 2 Y SUS CASERIOS

Estudio Socioeconómico Línea de Base

Levantamiento de

Información Secundaria

Nombre del Municipio	Nombre del Bo./Col./Aldea/Caserío	Fecha
Teupasenti	Santa Rosa #2	

1. Distancia a la cabecera (Casco Urbano), Tipo de Acceso terrestre y su estado

Distancia en KM a la Cabecera	7.5 km
Tipo de Vías de Acceso	Terrestre.
Estado Actual de las Vías de Acceso	Carretera pavimentada.

2. Presencia institucional/Programas

1. Vision Mundial
2. VIDA MEJOR.
3. Alcaldia Municipal.
4. _____
5. _____
6. _____
7. _____
8. _____
9. _____
10. _____

3. Presencia de Organizaciones de la Sociedad Civil

1. Patronato
2. Junta de Agua
3. Sociedad de padres de familia
4. CODEL
5. Comite de Bienestar
6. _____
7. _____
8. _____
9. _____
10. _____

4. Inversión en Infraestructura social realizada en la comunidad en el último año

Sector		Tipo de Proyectos	Cantidad
1. Salud	1		
	2		
	3		
	4		
	5		
2. Educación	1	Centro Basico.	750,000.00
	2		
	3		
	4		
	5		
3. Social	1	Techos.	50,000.00
	2	Pisos.	70,000.00
	3		
	4		
	5		
4. Vial	1		
	2		
	3		
	4		
	5		
5. Productiva	1		
	2		
	3		
	4		
	5		
Total proyectos			27,0000.00

5. Infraestructura Básica Social Existente en la comunidad

SECTOR SOCIAL Y TIPO DE INFRAESTRUCTURA	CANTIDAD	OBSERVACIONES
1. Vial		
Km de Carretera Primaria		
Km de Carretera Secundaria		
Km de Caminos de Penetración		
2. Salud		
CESAR		

CESAMO		
Hospital		
Clínica Materno Infantil		
Hogar Materno		
Clinica Odontologica		
Clinica Privada		
3. Social		
Hogar de Ancianos		
Hogar de Niños		
Centros Comunales	7	
Iglesias	2	
Parques		
Canchas Deportivas		
Centro Social Comunitario		
Áreas Turísticas		
Centros de Rehabilitación		
Clubes Rotarios		
Comedores Infantiles		
Guarderías infantiles		
4. Educación		
CEPENF		
Kinder	7	
Escuelas Primarias		
Centros Básicos	7	
Colegios de Secundaria		
Centros de Educación Superior		
Centro de Formación Artesanal		
Centros de Formación Profesional/Tecnica		
Centros de Formación Artística y Cultural		
5. Productiva		
Sistemas de Riego Comunitarios		
Centros Rurales de Almacenamiento de Granos		
Viveros		
Rastros		
Microempresas		

6. Principales Rubros Productivos

1. Maiz
2. Frijoles
3. Ganado
4. Cerdos.
5. _____

Estudio Socioeconómico Línea de Base

Levantamiento de

Información Secundaria

Nombre del Municipio	Nombre del Bo./Col./Aldea/Caserío	Fecha
Teupasenti	La Estancia Santa Rosalia	

1. Distancia a la cabecera (Casco Urbano), Tipo de Acceso terrestre y su estado

Distancia en KM a la Cabecera	5. Kms.
Tipo de Vías de Acceso	Terrestre.
Estado Actual de las Vías de Acceso	Regular

2. Presencia institucional/Programas

1. Vida Mejor
2. Alcaldia Municipal
3. Vicion Mundial
4. _____
5. _____
6. _____
7. _____
8. _____
9. _____
10. _____

3. Presencia de Organizaciones de la Sociedad Civil

1. Patronato
2. Junta de agua.
3. auxiliar
4. _____
5. _____
6. _____
7. _____
8. _____
9. _____
10. _____

4. Inversión en Infraestructura social realizada en la comunidad en el último año

Sector	Tipo de Proyectos	Cantidad
1. Salud	1	
	2	
	3	
	4	
	5	
2. Educación	1	
	2	
	3	
	4	
	5	
3. Social	1 Pisos.	75,000-00
	2 Techos	25,000-00
	3	
	4	
	5	
4. Vial	1	
	2	
	3	
	4	
	5	
5. Productiva	1	
	2	
	3	
	4	
	5	
Total proyectos		40,000-00

5. Infraestructura Básica Social Existente en la comunidad

SECTOR SOCIAL Y TIPO DE INFRAESTRUCTURA	CANTIDAD	OBSERVACIONES
1. Vial		
Km de Carretera Primaria		
Km de Carretera Secundaria		
Km de Caminos de Penetración		
2. Salud		
CESAR		

CESAMO		
Hospital		
Clínica Materno Infantil		
Hogar Materno		
Clinica Odontologica		
Clinica Privada		
3. Social		
Hogar de Ancianos		
Hogar de Niños		
Centros Comunales		
Iglesias		
Parques		
Canchas Deportivas		
Centro Social Comunitario		
Áreas Turísticas		
Centros de Rehabilitación		
Clubes Rotarios		
Comedores Infantiles		
Guarderías infantiles		
4. Educación		
CEPENF		
Kinder		
Escuelas Primarias		
Centros Básicos		
Colegios de Secundaria		
Centros de Educación Superior		
Centro de Formación Artesanal		
Centros de Formación Profesional/Tecnica		
Centros de Formación Artística y Cultural		
5. Productiva		
Sistemas de Riego Comunitarios		
Centros Rurales de Almacenamiento de Granos		
Viveros		
Rastros		
Microempresas		

6. Principales Rubros Productivos

1. Maiz.
2. Frijoles.
3. Cerdos.
4. _____
5. _____

Estudio Socioeconómico Línea de Base

Levantamiento de
Información Secundaria

Nombre del Municipio	Nombre del Bo./Col./Aldea/Caserío	Fecha
Teupasenti	Caserio la Cañada Santa Rosa #2	

1. Distancia a la cabecera (Casco Urbano), Tipo de Acceso terrestre y su estado

Distancia en KM a la Cabecera (Alcaldia)	10 Km
Tipo de Vías de Acceso	Terrestre
Estado Actual de las Vías de Acceso	Buen Estado

2. Presencia institucional/Programas

1. Vida Mejor
2. Vision Mundial
3. Alcaldia Municipal
4. _____
5. _____
6. _____
7. _____
8. _____
9. _____
10. _____

3. Presencia de Organizaciones de la Sociedad Civil

1. Sociedad de padres de familia
2. Comited de Merienda.
3. Patronato
4. Comite Policial
5. Comite de equipo de futbol
6. _____
7. _____
8. _____
9. _____
10. _____

Powered by WPS Office

4. Inversión en Infraestructura social realizada en la comunidad en el último año (2015)

Sector	Tipo de Proyectos	Cantidad
1. Salud	1 No hay.	
	2	
	3	
	4	
	5	
2. Educación	1 Módulos Sanitarios	750,000
	2 Cambia de Techo de escuela.	30,000
	3	
	4	
	5	
3. Social	1 5 pisos a cinco familias	35,000
	2	
	3	
	4	
	5	
4. Vial	1 Apertura de Carretera.	30,000
	2	
	3	
	4	
	5	
5. Productiva	1 70 Bonos agrícolas	4,500
	2	
	3	
	4	
	5	
6. Saneamiento	1 No	
	2	
	3	
	4	
	5	
7. Electrificacion	1 No.	
	2	
	3	
	4	

Powered by WPS Office

8. Vivienda	1 No	
	2	
	3	
	4	
	5	
9. Seguridad	1 No.	
	2	
	3	
	4	
	5	
10. Conservacion de patrimonio	1 No	
	2	
	3	
	4	
	5	
Total proyectos		24,9sco.

5. Infraestructura Básica Social Existente en la comunidad

SECTOR SOCIAL Y TIPO DE INFRAESTRUCTURA	CANTIDAD	OBSERVACIONES
1. Vial		
Km de Carretera Primaria	20 kms	Buen estado
Km de Carretera Secundaria	75 kms	Buen estado
Km de Caminos de Penetración		
2. Salud		
CESAR		
CESAMO		
Hospital		
Clínica Materno Infantil		
Hogar Materno		
Clinica Odontologica		
Clinica Privada		
3. Social		
Hogar de Ancianos		
Hogar de Niños		
Centros Comunales	01	
Iglesias	01	
Parques		

Powered by WPS Office

Estudio Socioeconómico Línea de Base

Levantamiento de
Información Secundaria

Nombre del Municipio	Nombre del Bo./Col./Aldea/Caserío	Fecha
Tempasenti	Caserio Zarzalosa. Sta Rosa Ha?	

1. Distancia a la cabecera (Casco Urbano), Tipo de Acceso terrestre y su estado

Distancia en KM a la Cabecera (Alcaldia)	22. kms.
Tipo de Vías de Acceso	Terrestre.
Estado Actual de las Vías de Acceso	Regular

2. Presencia institucional/Programas

1. Vida Mejor
2. Vicion Mundial
3. Alcaldia Municipal
4. _____
5. _____
6. _____
7. _____
8. _____
9. _____
10. _____

3. Presencia de Organizaciones de la Sociedad Civil

1. Patronato
2. Junta de agua.
3. Partera.
4. Guardian de Salud
5. Auxiliar.
6. _____
7. _____
8. _____
9. _____
10. _____

Powered by WPS Office

4. Inversión en Infraestructura social realizada en la comunidad en el último año (2015)

Sector		Tipo de Proyectos	Cantidad
1. Salud	1	Ninguno.	
	2		
	3		
	4		
	5		
2. Educación	1	Ninguno.	
	2		
	3		
	4		
	5		
3. Social	1	Ninguno	
	2		
	3		
	4		
	5		
4. Vial	1		
	2		
	3	Arreglo de Corretera.	59,000.00
	4		
	5		
5. Productiva	1	Ninguno.	
	2		
	3		
	4		
	5		
6. Saneamiento	1	Ninguno.	
	2		
	3		
	4		
	5		
7. Electrificacion	1	Ninguno	
	2		
	3		
	4		

Powered by OpenOffice

8. Vivienda	1	
	2	
	3	
	4	
	5	
9. Seguridad	1 Ninguno	
	2	
	3	
	4	
	5	
10. Conservacion de patrimonio	1 Ninguno	
	2	
	3	
	4	
	5	
Total proyectos		59000.00

5. Infraestructura Básica Social Existente en la comunidad

SECTOR SOCIAL Y TIPO DE INFRAESTRUCTURA	CANTIDAD	OBSERVACIONES
1. Vial		
Km de Carretera Primaria	70 kms	Regular.
Km de Carretera Secundaria	9 km	Regular
Km de Caminos de Penetración	8 km	En mal estado.
2. Salud		
CESAR		
CESAMO		
Hospital		
Clínica Materno Infantil		
Hogar Materno		
Clinica Odontologica		
Clinica Privada		
3. Social		
Hogar de Ancianos		
Hogar de Niños		
Centros Comunales		
Iglesias	07	
Parques		

Powered by

Estudio Socioeconómico Línea de Base

Levantamiento de

Información Secundaria

Nombre del Municipio	Nombre del Bo./Col./Aldea/Caserío	Fecha
Teupasenti	Copantillo, Sta Rosa #2	

1. Distancia a la cabecera (Casco Urbano), Tipo de Acceso terrestre y su estado

Distancia en KM a la Cabecera (Alcaldía)	75 kms
Tipo de Vías de Acceso	Pavimentada y Terracería
Estado Actual de las Vías de Acceso	Regular

2. Presencia institucional/Programas

1. Visión Mundial
2. Alcaldía Municipal
3. Vida Mejor.
4. Mejores familias.
5.
6.
7.
8.
9.
10.

3. Presencia de Organizaciones de la Sociedad Civil

1. Patronato
2. Cooperativa Productora de Café
3. Sociedad de padres familias.
4. Junta de agua
5. Auxiliar
6. Comité ambiental.
7.
8.
9.
10.

Powered by WPS Office

4. Inversión en Infraestructura social realizada en la comunidad en el último año (2015)

Sector		Tipo de Proyectos	Cantidad
1. Salud	1	No hay	
	2		
	3		
	4		
	5		
2. Educación	1	No hay	
	2		
	3		
	4		
	5		
3. Social	1	No hay	
	2		
	3		
	4		
	5		
4. Vial	1	No hay	
	2		
	3		
	4		
	5		
5. Productiva	1	No hay	
	2		
	3		
	4		
	5		
6. Saneamiento	1	No hay	
	2		
	3		
	4		
	5		
7. Electrificacion	1	Proceso de gestion de luz.	50,000.00
	2		
	3		
	4		

Powered by WPS Office

8. Vivienda	1 No hay	
	2	
	3	
	4	
	5	
9. Seguridad	1 No hay	
	2	
	3	
	4	
	5	
10. Conservacion de patrimonio	1 No hay	
	2	
	3	
	4	
	5	
Total proyectos		50,000-00

5. Infraestructura Básica Social Existente en la comunidad

SECTOR SOCIAL Y TIPO DE INFRAESTRUCTURA	CANTIDAD	OBSERVACIONES
1. Vial		
Km de Carretera Primaria		
Km de Carretera Secundaria	3kms	en mal estado.
Km de Caminos de Penetración		
2. Salud		
CESAR		
CESAMO		
Hospital		
Clínica Materno Infantil		
Hogar Materno		
Clinica Odontologica		
Clinica Privada		
3. Social		
Hogar de Ancianos		
Hogar de Niños		
Centros Comunales	07	
Iglesias	07	
Parques		

Powered by WPS Office

Estudio Socioeconómico Línea de Base

Levantamiento de

Información Secundaria

Nombre del Municipio	Nombre del Bo./Col./Aldea/Caserío	Fecha
Teupasenti	Bo. San Felipe. Santa Rosa #2	

1. Distancia a la cabecera (Casco Urbano), Tipo de Acceso terrestre y su estado

Distancia en KM a la Cabecera	4 Kms.
Tipo de Vías de Acceso	Terrestre.
Estado Actual de las Vías de Acceso	Regular

2. Presencia institucional/Programas

1. Vida Mejor
2. Vision Mundial
3. Alcaldia Municipal.
4. _____
5. _____
6. _____
7. _____
8. _____
9. _____
10. _____

3. Presencia de Organizaciones de la Sociedad Civil

1. Patronato
2. CODEL
3. CED
4. Asociación Padres de familia
5. _____
6. _____
7. _____
8. _____
9. _____
10. _____

4. Inversión en Infraestructura social realizada en la comunidad en el último año

Sector	Tipo de Proyectos	Cantidad
1. Salud	1	
	2	
	3	
	4	
	5	
2. Educación	1	
	2	
	3	
	4	
	5	
3. Social	1 Pisos	50,000
	2 Techos	50,000
	3	
	4	
	5	
4. Vial	1	
	2	
	3	
	4	
	5	
5. Productiva	1	
	2	
	3	
	4	
	5	
Total proyectos		70,000.00

5. Infraestructura Básica Social Existente en la comunidad

SECTOR SOCIAL Y TIPO DE INFRAESTRUCTURA	CANTIDAD	OBSERVACIONES
1. Vial		
Km de Carretera Primaria	4 Kms	
Km de Carretera Secundaria		
Km de Caminos de Penetración		
2. Salud		
CESAR		

CESAMO		
Hospital		
Clínica Materno Infantil		
Hogar Materno		
Clinica Odontologica		
Clinica Privada		
3. Social		
Hogar de Ancianos		
Hogar de Niños		
Centros Comunales		
Iglesias		
Parques		
Canchas Deportivas		
Centro Social Comunitario		
Áreas Turísticas		
Centros de Rehabilitación		
Clubes Rotarios		
Comedores Infantiles		
Guarderías infantiles		
4. Educación		
CEPENF		
Kinder		
Escuelas Primarias	01	
Centros Básicos		
Colegios de Secundaria		
Centros de Educación Superior		
Centro de Formación Artesanal		
Centros de Formación Profesional/Tecnica		
Centros de Formación Artística y Cultural		
5. Productiva		
Sistemas de Riego Comunitarios		
Centros Rurales de Almacenamiento de Granos		
Viveros		
Rastros		
Microempresas		

6. Principales Rubros Productivos

1. Maiz
2. Frijoles
3. Cerdos
4. _____
5. _____

ALDEA LA COMUNIDAD Y SUS CASERIOS

Estudio Socioeconómico Línea de Base

Levantamiento de
Información Secundaria

Nombre del Municipio	Nombre del Bo./Col./Aldea/Caserío	Fecha
Teupasenti	La Comunidad	

El Puerton El Zunjon y El Bordo

1. Distancia a la cabecera (Casco Urbano), Tipo de Acceso terrestre y su estado

Distancia en KM a la Cabecera (Alcaldia)	70 Kms
Tipo de Vías de Acceso	Terraseria y Pavimento
Estado Actual de las Vías de Acceso	Excelente, Regular.

2. Presencia institucional/Programas

1. Progresa
2. HONDUCAFE
3. Vida Mejor
4. Vision Mundial
5. _____
6. _____
7. _____
8. _____
9. _____
10. _____

3. Presencia de Organizaciones de la Sociedad Civil

1. Patronato
2. Junta de agua
3. Guardianes de salud
4. Auxiliar
5. Partera
6. Sociedad de padres de familia
7. Comite de Iglesias
8. Auxiliar.
9. _____
10. _____

Powered by WPS Office

4. Inversión en Infraestructura social realizada en la comunidad en el último año (2015)

Sector		Tipo de Proyectos	Cantidad
1. Salud	1	No hay	
	2		
	3		
	4		
	5		
2. Educación	1	No hay	
	2		
	3		
	4		
	5		
3. Social	1	20 techos a 20 familias	66,000
	2	20 pisos a 20 familia'	20,000
	3		
	4		
	5		
4. Vial	1	Pavimentación de carretera princi	
	2	pal, 5 Kms	5,000.00
	3		
	4		
	5		
5. Productiva	1	No hay	
	2		
	3		
	4		
	5		
6. Saneamiento	1	No hay	
	2		
	3		
	4		
	5		
7. Electrificacion	1	No hay	
	2		
	3		
	4		

Powered by WPS Office

8. Vivienda	1 3 Casas de proyecto a 3 fami	
	2 lias	300,000
	3	
	4	
	5	
9. Seguridad	1 No hay	
	2	
	3	
	4	
	5	
10. Conservacion de patrimonio	1 No hay	
	2	
	3	
	4	
	5	
Total proyectos		5,386,000

5. Infraestructura Básica Social Existente en la comunidad

SECTOR SOCIAL Y TIPO DE INFRAESTRUCTURA	CANTIDAD	OBSERVACIONES
1. Vial		
Km de Carretera Primaria	5 kms	Pavimentado
Km de Carretera Secundaria	5 kms	Regular.
Km de Caminos de Penetración		
2. Salud		
CESAR		
CESAMO		
Hospital		
Clínica Materno Infantil		
Hogar Materno		
Clinica Odontologica		
Clinica Privada		
3. Social		
Hogar de Ancianos		
Hogar de Niños		
Centros Comunales		
Iglesias		
Parques		

Powered by WPS Office

Estudio Socioeconómico Línea de Base

Levantamiento de
Información Secundaria

Nombre del Municipio	Nombre del Bo./Col./Aldea/Caserío	Fecha
Teupasenti	Villa Hermosa, la Comunidad ↳ las Lomitas	

1. Distancia a la cabecera (Casco Urbano), Tipo de Acceso terrestre y su estado

Distancia en KM a la Cabecera (Alcaldia)	79 Kms
Tipo de Vías de Acceso	Terrestre,
Estado Actual de las Vías de Acceso	Regular.

2. Presencia institucional/Programas

1. Vision Mundial
2. Alcaldia Municipal
3. Vida Mejor
4.
5.
6.
7.
8.
9.
10.

3. Presencia de Organizaciones de la Sociedad Civil

1. Patronato.
2. Junta de agua.
3. Sociedad de padres de familia
4. Comité Pro-luz
5. Auxiliar
6. Comité Ambiental.
7. Monitores de Salud
8. Partera.
9. Auxiliar.
10.

Powered by WPS Office

4. Inversión en Infraestructura social realizada en la comunidad en el último año (2015)

Sector		Tipo de Proyectos	Cantidad
1. Salud	1	Ninguno	
	2		
	3		
	4		
	5		
2. Educación	1	Ninguno	
	2		
	3		
	4		
	5		
3. Social	1	Pisos 5 pisos	7850
	2	Reparación de Iglesia Católica	
	3	70 bolsas cemento 38 láminas de	
	4	Zinc, Madera y arena.	7,000
	5		
4. Vial	1	Ninguna	
	2		
	3		
	4		
	5		
5. Productiva	1	Bono agricola 70 familias	4600
	2		
	3		
	4		
	5		
6. Saneamiento	1	Ninguno	
	2		
	3		
	4		
	5		
7. Electrificacion	1	Proyecto de luz.	344,000
	2		
	3		
	4		

Powered by WPS Office

8. Vivienda	1	72 letrinas para 72 familias	72,000
	2		
	3		
	4		
	5		
9. Seguridad	1	Ninguno	
	2		
	3		
	4		
	5		
10. Conservacion de patrimonio	1	Ninguno	
	2		
	3		
	4		
	5		
Total proyectos			375,450

5. Infraestructura Básica Social Existente en la comunidad

SECTOR SOCIAL Y TIPO DE INFRAESTRUCTURA	CANTIDAD	OBSERVACIONES
1. Vial		
Km de Carretera Primaria		
Km de Carretera Secundaria		
Km de Caminos de Penetración		
2. Salud		
CESAR		
CESAMO		
Hospital		
Clínica Materno Infantil		
Hogar Materno		
Clinica Odontologica		
Clinica Privada		
3. Social		
Hogar de Ancianos		
Hogar de Niños		
Centros Comunales		
Iglesias	07	
Parques		

Powered by WPS Office

ALDEA LAS FLORES

Estudio Socioeconómico Línea de Base

Levantamiento de
Información Secundaria

Nombre del Municipio	Nombre del Bo./Col./Aldea/Caserio	Fecha
Teupasenti	Aldea. las Flores.	

1. Distancia a la cabecera (Casco Urbano), Tipo de Acceso terrestre y su estado

Distancia en KM a la Cabecera (Alcaldia)	72 Kms
Tipo de Vías de Acceso	Terrestre.
Estado Actual de las Vias de Acceso	Regular.

2. Presencia institucional/Programas

1. Vicsión Mundial
2. Alcaldía Municipal
3. IHcafe.
4. Vida Mejor
5. Molinos de Honduras
6.
7.
8.
9.
10.

3. Presencia de Organizaciones de la Sociedad Civil

1. Patronato
2. Auxiliar.
3. Facilitador Judicial
4. Junta de agua.
5. Comité Ambiental
6. Guardianes de Salud.
7. Colaboradores Vicsión Mundial
8. CONDE
9.
10.

$15,000 = en gasolina

4. Inversión en Infraestructura social realizada en la comunidad en el último año (2015)

Sector		Tipo de Proyectos	Cantidad
1. Salud	1	No hay	
	2		
	3		
	4		
	5		
2. Educación	1	Kiosko: Visión/Alcaldia.	24,000=
	2		
	3		
	4		
	5		
3. Social	1	No hay	
	2		
	3		
	4		
	5		
4. Vial	1	Balastreo de calle.	30,000
	2		
	3		
	4		
	5		
5. Productiva	1	No hay	
	2		
	3		
	4		
	5		
6. Saneamiento	1		
	2		
	3		
	4		
	5		
7. Electrificacion	1	No hay	
	2		
	3		
	4		

Powered by Microsoft Office

8. Vivienda	2 6 Casas Nuevas	600,000
	3	
	4	
	5	
9. Seguridad	1 NO	
	2	
	3	
	4	
	5	
10. Conservacion de patrimonio	1 NO	
	2	
	3	
	4	
	5	
Total proyectos		654,000

5. Infraestructura Básica Social Existente en la comunidad

SECTOR SOCIAL Y TIPO DE INFRAESTRUCTURA	CANTIDAD	OBSERVACIONES
1. Vial		
Km de Carretera Primaria		
Km de Carretera Secundaria		
Km de Caminos de Penetración		
2. Salud		
CESAR		
CESAMO		
Hospital		
Clínica Materno Infantil		
Hogar Materno		
Clinica Odontologica		
Clinica Privada		
3. Social		
Hogar de Ancianos		
Hogar de Niños		
Centros Comunales	01	
Iglesias	01	
Parques		

ALDEA EL JUTE Y SUS CASERIOS

Estudio Socioeconómico Línea de Base

Levantamiento de
Información Secundaria

Nombre del Municipio	Nombre del Bo./Col./Aldea/Caserío	Fecha
Teupasenti	El Jute.	

1. Distancia a la cabecera (Casco Urbano), Tipo de Acceso terrestre y su estado

Distancia en KM a la Cabecera (Alcaldia)	9.5 kms.
Tipo de Vías de Acceso	Terrestre.
Estado Actual de las Vías de Acceso	Buena

2. Presencia institucional/Programas

1. Vida Mejor.
2. Brigadas Elovales.
3. Cruz Roja.
4. Vision Mundial.
5.
6.
7.
8.
9.
10.

3. Presencia de Organizaciones de la Sociedad Civil

1. Patronato
2. Junta de Agua.
3. Comited de Salud
4. Comited de Merienda.
5. Guardian
6. Auxiliar
7. Parteras
8. Caja Rural
9. Comited de Emprendedoras.
10. Comited de Iglesia Catolica.

Powered by WPS Office

4. Inversión en Infraestructura social realizada en la comunidad en el último año (2015)

Sector		Tipo de Proyectos	Cantidad
1. Salud	1	No hay	
	2		
	3		
	4		
	5		
2. Educación	1	No hay	
	2		
	3		
	4		
	5		
3. Social	1	No hay	
	2		
	3		
	4		
	5		
4. Vial	1	Reparación de carretera	30,000
	2		
	3		
	4		
	5		
5. Productiva	1	70 bonos agricolas a 70	
	2	familias	7,300
	3		
	4		
	5		
6. Saneamiento	1	No hay	
	2		
	3		
	4		
	5		
7. Electrificacion	1	No hay	
	2		
	3		
	4		

Powered by

8. Vivienda	1 No hay	
	2	
	3	
	4	
	5	
9. Seguridad	1 No hay	
	2	
	3	
	4	
	5	
10. Conservacion de patrimonio	1 No hay	
	2	
	3	
	4	
	5	
Total proyectos		37,300

5. Infraestructura Básica Social Existente en la comunidad

SECTOR SOCIAL Y TIPO DE INFRAESTRUCTURA	CANTIDAD	OBSERVACIONES
1. Vial		
Km de Carretera Primaria	6kms	Buena.
Km de Carretera Secundaria	5kms	Regular
Km de Caminos de Penetración	4kms	Regular
2. Salud		
CESAR		
CESAMO		
Hospital		
Clínica Materno Infantil		
Hogar Materno		
Clinica Odontologica		
Clinica Privada		
3. Social		
Hogar de Ancianos		
Hogar de Niños		
Centros Comunales	07	Buen estado
Iglesias		
Parques		

Powered by WPS Office

Canchas Deportivas	07	
Centro Social Comunitario		
Áreas Turísticas		
Centros de Rehabilitación		
Clubes Rotarios		
Comedores Infantiles		
Guarderías infantiles		
Cementerios		
4. Educación		
CEPENF		
Kinder	07	
Escuelas Primarias		
Centros Básicos		
Colegios de Secundaria		
Centros de Educación Superior		
Centro de Formación Artesanal		
Centros de Formación Profesional/Tecnica		
Centros de Formación Artística y Cultural		
5. Productiva		
Sistemas de Riego Comunitarios		
Centros Rurales de Almacenamiento de Granos		
Viveros		
Rastros		
Microempresas	7	Emprendedores

6. Principales Rubros Productivos

1. Maiz
2. Frijoles
3. Yuca
4. Aguacates
5. Mangos
6. Naranjas
7. Ganado
8. Tomate
9. Chile
10. Cebolla

Powered by WPS Office

Estudio Socioeconómico Línea de Base

Levantamiento de
Información Secundaria

Nombre del Municipio	Nombre del Bo./Col./Aldea/Caserío	Fecha
Teupasenti	Corralito, El Jute	04-07-2018

1. Distancia a la cabecera (Casco Urbano), Tipo de Acceso terrestre y su estado

Distancia en KM a la Cabecera (Alcaldia)	12 Kms
Tipo de Vías de Acceso	Terracería
Estado Actual de las Vías de Acceso	Regular

2. Presencia institucional/Programas

1. Vida Mejor
2. Alcaldia Municipal
3. Vision Mundial
4.
5.
6.
7.
8.
9.
10.

3. Presencia de Organizaciones de la Sociedad Civil

1. Patronato.
2. Sociedad de padres de familia
3. AECO
4. Auxiliar
5. Guardianes de Salud
6. Cooperativa Resinera.
7.
8.
9.
10.

Powered by WPS Office

4. Inversión en Infraestructura social realizada en la comunidad en el último año (2015)

Sector		Tipo de Proyectos	Cantidad
1. Salud	1	No hay	
	2		
	3		
	4		
	5		
2. Educación	1	Construcción de aula escolar en	
	2	proceso	60,000
	3		
	4		
	5		
3. Social	1	9 Pisos Cooperativa Resinera	74,730
	2	ecofogones: Proyecto el Mirador	
	3	ecofogones: 2,500	22,500
	4		
	5		
4. Vial	1	No hay	
	2		
	3		
	4		
	5		
5. Productiva	1	No hay.	
	2		
	3		
	4		
	5		
6. Saneamiento	1	No hay	
	2		
	3		
	4		
	5		
7. Electrificacion	1	No hay.	
	2		
	3		
	4		

Powered by WPS Office

8. Vivienda	1 Construcción de Vivienda SEPADO	739,000
	2	
	3	
	4	
	5	
9. Seguridad	1	
	2	
	3	
	4	
	5	
10. Conservacion de patrimonio	1	
	2	
	3	
	4	
	5	
Total proyectos		226,639

5. Infraestructura Básica Social Existente en la comunidad

SECTOR SOCIAL Y TIPO DE INFRAESTRUCTURA	CANTIDAD	OBSERVACIONES
1. Vial		
Km de Carretera Primaria	5 Kms	Buen estado
Km de Carretera Secundaria	7 Kms	Regular
Km de Caminos de Penetración		
2. Salud		
CESAR		
CESAMO		
Hospital		
Clínica Materno Infantil		
Hogar Materno		
Clinica Odontologica		
Clinica Privada		
3. Social		
Hogar de Ancianos		
Hogar de Niños		
Centros Comunales		
Iglesias		
Parques		

Powered by WPS Office

Canchas Deportivas		
Centro Social Comunitario		
Áreas Turísticas		
Centros de Rehabilitación		
Clubes Rotarios		
Comedores Infantiles		
Guarderías infantiles		
Cementerios		
4. Educación		
CEPENF		
Kinder		
Escuelas Primarias	07	En construccion
Centros Básicos		
Colegios de Secundaria		
Centros de Educación Superior		
Centro de Formación Artesanal		
Centros de Formación Profesional/Tecnica		
Centros de Formación Artística y Cultural		
5. Productiva		
Sistemas de Riego Comunitarios		
Centros Rurales de Almacenamiento de Granos		
Viveros		
Rastros		
Microempresas		

6. Principales Rubros Productivos

1. Maiz
2. Frijol
3. Platano
4. Cafe'
5. _____
6. _____
7. _____
8. _____
9. _____
10. _____

Powered by WPS Office

ALDEA EL ENCINO Y SUS CASERIOS

Estudio Socioeconómico Línea de Base

Levantamiento de
Información Secundaria

Nombre del Municipio	Nombre del Bo./Col./Aldea/Caserío	Fecha
Tenpasenti	Aldea El Encino	

1. Distancia a la cabecera (Casco Urbano), Tipo de Acceso terrestre y su estado

Distancia en KM a la Cabecera	74 kms.
Tipo de Vías de Acceso	Terrestre.
Estado Actual de las Vías de Acceso	Regular

2. Presencia institucional/Programas

1. Visión Mundial
2. Vida Mejor.
3. IHCAFE
4. Cooperativa Cafetalera.
5. _____
6. _____
7. _____
8. _____
9. _____
10. _____

3. Presencia de Organizaciones de la Sociedad Civil

1. Patronato
2. Sociedad de padres familia
3. Auxiliar
4. Caja Rural
5. Comited Ambiental
6. Guardián de Salud
7. Monitora de Salud
8. _____
9. _____
10. _____

4. Inversión en Infraestructura social realizada en la comunidad en el último año

Sector		Tipo de Proyectos	Cantidad
1. Salud	1	No hay	
	2		
	3		
	4		
	5		
2. Educación	1	Módulo Sanitarios	35,000
	2		
	3		
	4		
	5		
3. Social	1	No hay	
	2		
	3		
	4		
	5		
4. Vial	1	Arreglo de Carretera	50,000
	2		
	3		
	4		
	5		
5. Productiva	1	No hay	
	2		
	3		
	4		
	5		
Total proyectos			85,000

5. Infraestructura Básica Social Existente en la comunidad

SECTOR SOCIAL Y TIPO DE INFRAESTRUCTURA	CANTIDAD	OBSERVACIONES
1. Vial		
Km de Carretera Primaria		
Km de Carretera Secundaria		
Km de Caminos de Penetración		
2. Salud		
CESAR		

CESAMO		
Hospital		
Clínica Materno Infantil		
Hogar Materno		
Clinica Odontologica		
Clinica Privada		
3. Social		
Hogar de Ancianos		
Hogar de Niños		
Centros Comunales		
Iglesias		
Parques		
Canchas Deportivas	07	
Centro Social Comunitario		
Áreas Turísticas		
Centros de Rehabilitación		
Clubes Rotarios		
Comedores Infantiles		
Guarderías infantiles		
4. Educación		
CEPENF		
Kinder	07	
Escuelas Primarias	07	
Centros Básicos		
Colegios de Secundaria		
Centros de Educación Superior		
Centro de Formación Artesanal		
Centros de Formación Profesional/Tecnica		
Centros de Formación Artística y Cultural		
5. Productiva		
Sistemas de Riego Comunitarios		
Centros Rurales de Almacenamiento de Granos		
Viveros		
Rastros		
Microempresas		

6. Principales Rubros Productivos

1. Cafe.
2. maiz.
3. frijol.
4. hortalizas.
5. _____

Estudio Socioeconómico Línea de Base

Levantamiento de

Información Secundaria

Nombre del Municipio	Nombre del Bo./Col./Aldea/Caserío	Fecha
	El Naranjal. El Encino	

1. Distancia a la cabecera (Casco Urbano), Tipo de Acceso terrestre y su estado

Distancia en KM a la Cabecera	76 kms.
Tipo de Vías de Acceso	Terrestres.
Estado Actual de las Vías de Acceso	Regular

2. Presencia institucional/Programas

1. Vida Mejor.
2. Vision Mundial
3. Alcaldia Municipal
4. _____
5. _____
6. _____
7. _____
8. _____
9. _____
10. _____

3. Presencia de Organizaciones de la Sociedad Civil

1. Patronato
2. Sociedad de padres de familia.
3. Auxiliar.
4. Sociedad de junta de cafe.
5. _____
6. _____
7. _____
8. _____
9. _____
10. _____

4. Inversión en Infraestructura social realizada en la comunidad en el último año

Sector		Tipo de Proyectos	Cantidad
1. Salud	1	No hay	
	2		
	3		
	4		
	5		
2. Educación	1	Pisos. de escuela	25,000.00
	2	Techos de escuela	75,000.00
	3		
	4		
	5		
3. Social	1	No hay.	
	2		
	3		
	4		
	5		
4. Vial	1	Arreglo de carretera.	25,000.00
	2		
	3		
	4		
	5		
5. Productiva	1	No hay	
	2		
	3		
	4		
	5		
Total proyectos			65000.00

5. Infraestructura Básica Social Existente en la comunidad

SECTOR SOCIAL Y TIPO DE INFRAESTRUCTURA	CANTIDAD	OBSERVACIONES
1. Vial		
Km de Carretera Primaria		
Km de Carretera Secundaria		
Km de Caminos de Penetración		
2. Salud		
CESAR		

CESAMO		
Hospital		
Clínica Materno Infantil		
Hogar Materno		
Clinica Odontologica		
Clinica Privada		
3. Social		
Hogar de Ancianos		
Hogar de Niños		
Centros Comunales		
Iglesias	01	
Parques		
Canchas Deportivas		
Centro Social Comunitario		
Áreas Turísticas		
Centros de Rehabilitación		
Clubes Rotarios		
Comedores Infantiles		
Guarderías infantiles		
4. Educación		
CEPENF		
Kinder		
Escuelas Primarias	07	
Centros Básicos		
Colegios de Secundaria		
Centros de Educación Superior		
Centro de Formación Artesanal		
Centros de Formación Profesional/Tecnica		
Centros de Formación Artística y Cultural		
5. Productiva		
Sistemas de Riego Comunitarios		
Centros Rurales de Almacenamiento de Granos		
Viveros		
Rastros		
Microempresas		

6. Principales Rubros Productivos

1. Cafe.
2. Maiz.
3. Platano.
4. Frijoles.
5. _____

Estudio Socioeconómico Línea de Base

Levantamiento de

Información Secundaria

Nombre del Municipio	Nombre del Bo./Col./Aldea/Caserío	Fecha
Teupasenti	El Porvenir, El Encino	11-12-2017

1. Distancia a la cabecera (Casco Urbano), Tipo de Acceso terrestre y su estado

Distancia en KM a la Cabecera (Alcaldia)	77 Kms
Tipo de Vías de Acceso	Terrestre.
Estado Actual de las Vías de Acceso	Regular

2. Presencia institucional/Programas

1. Vida Mejor
2. Alcaldia Municipal
3. Banadesa
4. CORSIL Financiera
5. FINCA
6. Vision Mundial
7.
8.
9.
10.

3. Presencia de Organizaciones de la Sociedad Civil

1. Patronato
2. Caja Rural
3. Cooperativa de cafe.
4. Comite de salud
5. S. Padres de Familia
6. Junta de agua
7. Comite Ambiental
8. Auxiliar
9. Guardianes de salud
10.

Powered by WPS Office

4. Inversión en Infraestructura social realizada en la comunidad en el último año (2015)

Sector		Tipo de Proyectos	Cantidad
1. Salud	1	No hay	
	2		
	3		
	4		
	5		
2. Educación	1	Escuela.	80,000
	2		
	3		
	4		
	5		
3. Social	1	Pisos (23)	36,770
	2	Techos (72)	27,768
	3	Filas (9)	4,500
	4		
	5		
4. Vial	1	No hay	
	2		
	3		
	4		
	5		
5. Productiva	1	No hay	
	2		
	3		
	4		
	5		
6. Saneamiento	1	No hay	
	2		
	3		
	4		
	5		
7. Electrificacion	1	No hay	
	2		
	3		
	4		

Powered by WPS Office

8. Vivienda	1 No hay	
	2	
	3	
	4	
	5	
9. Seguridad	1	
	2	
	3	
	4	
	5	
10. Conservacion de patrimonio	1	
	2	
	3	
	4	
	5	
Total proyectos		142,778

5. Infraestructura Básica Social Existente en la comunidad

SECTOR SOCIAL Y TIPO DE INFRAESTRUCTURA	CANTIDAD	OBSERVACIONES
1. Vial		
Km de Carretera Primaria		
Km de Carretera Secundaria	4kms	Estado regular
Km de Caminos de Penetración		
2. Salud		
CESAR		
CESAMO		
Hospital		
Clínica Materno Infantil		
Hogar Materno		
Clinica Odontologica		
Clinica Privada		
3. Social		
Hogar de Ancianos		
Hogar de Niños		
Centros Comunales		
Iglesias		
Parques		

Powered by WPS Office

Estudio Socioeconómico Línea de Base

Levantamiento de
Información Secundaria

Nombre del Municipio	Nombre del Bo./Col./Aldea/Caserío	Fecha
Teupasenti	Cerro Grande. El Encino	

1. Distancia a la cabecera (Casco Urbano), Tipo de Acceso terrestre y su estado

Distancia en KM a la Cabecera (Alcaldia)	77 Kms
Tipo de Vías de Acceso	Terrestres
Estado Actual de las Vías de Acceso	Regulas

2. Presencia institucional/Programas

1. Alcaldia Municipal
2. Vision Mundial
3. Vida mejor.
4. _____
5. _____
6. _____
7. _____
8. _____
9. _____
10. _____

3. Presencia de Organizaciones de la Sociedad Civil

1. Patronato.
2. Sociedad de padres de familia
3. Caja Rural
4. Comite Ambiental
5. Comited de Salud.
6. _____
7. _____
8. _____
9. _____
10. _____

Powered by WPS Office

4. Inversión en Infraestructura social realizada en la comunidad en el último año (2015)

Sector		Tipo de Proyectos	Cantidad
1. Salud	1	No hay	
	2		
	3		
	4		
	5		
2. Educación	1	No hay	
	2		
	3		
	4		
	5		
3. Social	1	Bono Educativo	70,000
	2		
	3		
	4		
	5		
4. Vial	1	No hay	
	2		
	3		
	4		
	5		
5. Productiva	1	No hay	
	2		
	3		
	4		
	5		
6. Saneamiento	1	No hay	
	2		
	3		
	4		
	5		
7. Electrificacion	1	No hay	
	2		
	3		
	4		

Powered by WPS Office

8. Vivienda	1 No hay	
	2	
	3	
	4	
	5	
9. Seguridad	1 No hay	
	2	
	3	
	4	
	5	
10. Conservacion de patrimonio	1 No hay	
	2	
	3	
	4	
	5	
Total proyectos		70,000

5. Infraestructura Básica Social Existente en la comunidad

SECTOR SOCIAL Y TIPO DE INFRAESTRUCTURA	CANTIDAD	OBSERVACIONES
1. Vial		
Km de Carretera Primaria		
Km de Carretera Secundaria		
Km de Caminos de Penetración		
2. Salud		
CESAR		
CESAMO		
Hospital		
Clínica Materno Infantil		
Hogar Materno		
Clinica Odontologica		
Clinica Privada		
3. Social		
Hogar de Ancianos		
Hogar de Niños		
Centros Comunales		
Iglesias	07	
Parques		

Powered by WPS Office

Estudio Socioeconómico Línea de Base

Levantamiento de

Información Secundaria

Nombre del Municipio	Nombre del Bo./Col./Aldea/Caserío	Fecha
Teupasenti	las Marias, El Encino	19-12-2017

1. Distancia a la cabecera (Casco Urbano), Tipo de Acceso terrestre y su estado

Distancia en KM a la Cabecera (Alcaldia)	74 kms
Tipo de Vías de Acceso	Terracería.
Estado Actual de las Vías de Acceso	Regular

2. Presencia institucional/Programas

1. Vida Mejor
2. Alcaldia Municipal
3. Fondo, cafetero
4. Visión Mundial
5. _____
6. _____
7. _____
8. _____
9. _____
10. _____

3. Presencia de Organizaciones de la Sociedad Civil

1. Patronato
2. Sociedad Padres de familia
3. Comité de salud
4. Guardian de salud
5. Monitores de peso
6. Auxiliar
7. _____
8. _____
9. _____
10. _____

Powered by WPS Office

4. Inversión en Infraestructura social realizada en la comunidad en el último año (2015)

Sector		Tipo de Proyectos	Cantidad
1. Salud	1	Ninguna	
	2		
	3		
	4		
	5		
2. Educación	1	Construcción de Aula escolar	80,000
	2		
	3		
	4		
	5		
3. Social	1	3 pisos a igual # de fami	4,770
	2		
	3		
	4		
	5		
4. Vial	1	Ninguna	
	2		
	3		
	4		
	5		
5. Productiva	1	Ninguna	
	2		
	3		
	4		
	5		
6. Saneamiento	1	Ninguna	
	2		
	3		
	4		
	5		
7. Electrificacion	1	Ninguna	
	2		
	3		
	4		

Powered by WPS Office

8. Vivienda	1 Ninguna	
	2	
	3	
	4	
	5	
9. Seguridad	1 No hay	
	2	
	3	
	4	
	5	
10. Conservacion de patrimonio	1 No hay	
	2	
	3	
	4	
	5	
Total proyectos		84,720

5. Infraestructura Básica Social Existente en la comunidad

SECTOR SOCIAL Y TIPO DE INFRAESTRUCTURA	CANTIDAD	OBSERVACIONES
1. Vial		
Km de Carretera Primaria	05	En Buen estado
Km de Carretera Secundaria	07	Regular
Km de Caminos de Penetración		
2. Salud		
CESAR		
CESAMO		
Hospital		
Clínica Materno Infantil		
Hogar Materno		
Clinica Odontologica		
Clinica Privada		
3. Social		
Hogar de Ancianos		
Hogar de Niños		
Centros Comunales		
Iglesias		
Parques		

Powered by WPS Office

Estudio Socioeconómico Línea de Base

Levantamiento de
Información Secundaria

Nombre del Municipio	Nombre del Bo./Col./Aldea/Caserío	Fecha
Teupasenti	Buenos Aires los Ranchos El Encino	

1. Distancia a la cabecera (Casco Urbano), Tipo de Acceso terrestre y su estado

Distancia en KM a la Cabecera (Alcaldia)	78 kms.
Tipo de Vías de Acceso	Terrestre.
Estado Actual de las Vías de Acceso	Mal Estado

2. Presencia institucional/Programas

1. Vida Mejor.
2. El PRAA.
3. Visión Mundial
4. Alcaldia Municipal
5. _____
6. _____
7. _____
8. _____
9. _____
10. _____

3. Presencia de Organizaciones de la Sociedad Civil

1. Patronato
2. Junta de agua.
3. Guardianes de salud
4. Parteras
5. Auxiliares
6. Sociedad de padres de familia
7. _____
8. _____
9. _____
10. _____

Powered by WPS Office

4. Inversión en Infraestructura social realizada en la comunidad en el último año (2015)

Sector		Tipo de Proyectos	Cantidad
1. Salud	1	Ninguno	
	2		
	3		
	4		
	5		
2. Educación	1		
	2		
	3		
	4		
	5		
3. Social	1	Techos.	25,000.00
	2	Pisos.	25,000.00
	3		
	4		
	5		
4. Vial	1	Arreglo de Carretera.	50,000.00
	2		
	3		
	4		
	5		
5. Productiva	1	Ninguno	
	2		
	3		
	4		
	5		
6. Saneamiento	1	Ninguno	
	2		
	3		
	4		
	5		
7. Electrificacion	1	Ninguno	
	2		
	3		
	4		

Powered by WPS Office

8. Vivienda	1	
	2	
	3	
	4	
	5	
9. Seguridad	1	
	2	
	3	
	4	
	5	
10. Conservacion de patrimonio	1	
	2	
	3	
	4	
	5	
Total proyectos		70,000.00

5. Infraestructura Básica Social Existente en la comunidad

SECTOR SOCIAL Y TIPO DE INFRAESTRUCTURA	CANTIDAD	OBSERVACIONES
1. Vial		
Km de Carretera Primaria	78 kms	Regular
Km de Carretera Secundaria	75 kms	Regular
Km de Caminos de Penetración	77 kms	En mal estado
2. Salud		
CESAR		
CESAMO		
Hospital		
Clínica Materno Infantil		
Hogar Materno		
Clinica Odontologica		
Clinica Privada		
3. Social		
Hogar de Ancianos		
Hogar de Niños		
Centros Comunales		
Iglesias		
Parques		

AREA URBANA BARRIOS Y COLONIAS

Estudio Socioeconómico Línea de Base

Levantamiento de

Información Secundaria

Nombre del Municipio	Nombre del Bo./Col./Aldea/Caserío	Fecha
Teupasenti	El Pastoreo Teupasenti	

1. Distancia a la cabecera (Casco Urbano), Tipo de Acceso terrestre y su estado

Distancia en KM a la Cabecera	3 kms.
Tipo de Vías de Acceso	Terrestre.
Estado Actual de las Vías de Acceso	Regular.

2. Presencia Institucional/Programas

1. Vida Mejor.
2. Vision Mundial
3. Alcaldia Municipal
4. _____
5. _____
6. _____
7. _____
8. _____
9. _____
10. _____

3. Presencia de Organizaciones de la Sociedad Civil

1. Patronato.
2. Auxiliar.
3. Guardian de salud.
4. Junta de agua.
5. _____
6. _____
7. _____
8. _____
9. _____
10. _____

4. Inversión en Infraestructura social realizada en la comunidad en el último año

Sector		Tipo de Proyectos	Cantidad
1. Salud	1		
	2		
	3		
	4		
	5		
2. Educación	1		
	2		
	3		
	4		
	5		
3. Social	1	Techos.	75,000.00
	2	Pisos	25,000.00
	3		
	4		
	5		
4. Vial	1	Arreglo de carretera.	25,000.00
	2		
	3		
	4		
	5		
5. Productiva	1		
	2		
	3		
	4		
	5		
Total proyectos			65,000.00

5. Infraestructura Básica Social Existente en la comunidad

SECTOR SOCIAL Y TIPO DE INFRAESTRUCTURA	CANTIDAD	OBSERVACIONES
1. Vial		
Km de Carretera Primaria		
Km de Carretera Secundaria		
Km de Caminos de Penetración		
2. Salud		
CESAR		

CESAMO		
Hospital		
Clínica Materno Infantil		
Hogar Materno		
Clinica Odontologica		
Clinica Privada		
3. Social		
Hogar de Ancianos		
Hogar de Niños		
Centros Comunales		
Iglesias	07	
Parques		
Canchas Deportivas		
Centro Social Comunitario		
Áreas Turísticas		
Centros de Rehabilitación		
Clubes Rotarios		
Comedores Infantiles		
Guarderías infantiles		
4. Educación		
CEPENF		
Kinder		
Escuelas Primarias		
Centros Básicos		
Colegios de Secundaria		
Centros de Educación Superior		
Centro de Formación Artesanal		
Centros de Formación Profesional/Tecnica		
Centros de Formación Artística y Cultural		
5. Productiva		
Sistemas de Riego Comunitarios		
Centros Rurales de Almacenamiento de Granos		
Viveros		
Rastros		
Microempresas		

6. Principales Rubros Productivos

1. Maiz.
2. frijoles
3. cerdos.
4. _____
5. _____

Estudio Socioeconómico Línea de Base

Levantamiento de

Información Secundaria

Nombre del Municipio	Nombre del Bo./Col./Aldea/Caserío	Fecha
Teupasenti	Bo. Monte Fresco. Teupasenti	

1. Distancia a la cabecera (Casco Urbano), Tipo de Acceso terrestre y su estado

Distancia en KM a la Cabecera	7 kms.
Tipo de Vías de Acceso	Terrestre.
Estado Actual de las Vías de Acceso	Regular.

2. Presencia institucional/Programas

1. Vida Mejor.
2. Vision Mundial
3. Alcaldia Municipal
4. _____
5. _____
6. _____
7. _____
8. _____
9. _____
10. _____

3. Presencia de Organizaciones de la Sociedad Civil

1. Patronato.
2. Comited de salud
3. Auxiliares.
4. _____
5. _____
6. _____
7. _____
8. _____
9. _____
10. _____

4. Inversión en Infraestructura social realizada en la comunidad en el último año

Sector	Tipo de Proyectos	Cantidad
1. Salud	1 No hay	
	2	
	3	
	4	
	5	
2. Educación	1 No hay	
	2	
	3	
	4	
	5	
3. Social	1 No hay	
	2	
	3	
	4	
	5	
4. Vial	1 No hay	
	2	
	3	
	4	
	5	
5. Productiva	1 No hay	
	2	
	3	
	4	
	5	
Total proyectos		00

5. Infraestructura Básica Social Existente en la comunidad

SECTOR SOCIAL Y TIPO DE INFRAESTRUCTURA	CANTIDAD	OBSERVACIONES
1. Vial		
Km de Carretera Primaria		
Km de Carretera Secundaria		
Km de Caminos de Penetración		
2. Salud		
CESAR		

CESAMO		
Hospital		
Clínica Materno Infantil		
Hogar Materno		
Clinica Odontologica		
Clinica Privada		
3. Social		
Hogar de Ancianos		
Hogar de Niños		
Centros Comunales		
Iglesias		
Parques		
Canchas Deportivas		
Centro Social Comunitario		
Áreas Turísticas		
Centros de Rehabilitación		
Clubes Rotarios		
Comedores Infantiles		
Guarderías infantiles		
4. Educación		
CEPENF		
Kinder		
Escuelas Primarias		
Centros Básicos		
Colegios de Secundaria		
Centros de Educación Superior		
Centro de Formación Artesanal		
Centros de Formación Profesional/Tecnica		
Centros de Formación Artística y Cultural		
5. Productiva		
Sistemas de Riego Comunitarios		
Centros Rurales de Almacenamiento de Granos		
Viveros		
Rastros		
Microempresas		

6. Principales Rubros Productivos

1. Comercio.
2. _____
3. _____
4. _____
5. _____

Estudio Socioeconómico Línea de Base

Levantamiento de

Información Secundaria

Nombre del Municipio	Nombre del Bo./Col./Aldea/Caserío	Fecha
Teupasenti	Bo. Sierra Linda. Teupasenti	

1. Distancia a la cabecera (Casco Urbano), Tipo de Acceso terrestre y su estado

Distancia en KM a la Cabecera	7 kms.
Tipo de Vías de Acceso	Terrestre.
Estado Actual de las Vías de Acceso	Regular.

2. Presencia Institucional/Programas

1. Vida Mejor.
2. Visión Mundial.
3. Alcaldia Municipal.
4. _____
5. _____
6. _____
7. _____
8. _____
9. _____
10. _____

3. Presencia de Organizaciones de la Sociedad Civil

1. Patronato
2. Auxiliar
3. Comited de Salud.
4. _____
5. _____
6. _____
7. _____
8. _____
9. _____
10. _____

4. Inversión en Infraestructura social realizada en la comunidad en el último año

Sector	Tipo de Proyectos	Cantidad
1. Salud	1	
	2	
	3	
	4	
	5	
2. Educación	1	
	2	
	3	
	4	
	5	
3. Social	1 Construccion de Viviendas.	577606
	2	
	3	
	4	
	5	
4. Vial	1	
	2	
	3	
	4	
	5	
5. Productiva	1	
	2	
	3	
	4	
	5	
Total proyectos		577606.

5. Infraestructura Básica Social Existente en la comunidad

SECTOR SOCIAL Y TIPO DE INFRAESTRUCTURA	CANTIDAD	OBSERVACIONES
1. Vial		
Km de Carretera Primaria		
Km de Carretera Secundaria		
Km de Caminos de Penetración		
2. Salud		
CESAR		

CESAMO		
Hospital		
Clínica Materno Infantil		
Hogar Materno		
Clinica Odontologica		
Clinica Privada		
3. Social		
Hogar de Ancianos		
Hogar de Niños		
Centros Comunales		
Iglesias		
Parques		
Canchas Deportivas	07	
Centro Social Comunitario		
Áreas Turísticas		
Centros de Rehabilitación		
Clubes Rotarios		
Comedores Infantiles		
Guarderías Infantiles		
4. Educación		
CEPENF		
Kinder		
Escuelas Primarias		
Centros Básicos		
Colegios de Secundaria		
Centros de Educación Superior		
Centro de Formación Artesanal		
Centros de Formación Profesional/Tecnica		
Centros de Formación Artística y Cultural		
5. Productiva		
Sistemas de Riego Comunitarios		
Centros Rurales de Almacenamiento de Granos		
Viveros		
Rastros		
Microempresas		

6. Principales Rubros Productivos

1. Comercio
2. Maiz
3. Frijol
4. _____
5. _____

Estudio Socioeconómico Línea de Base

Levantamiento de

Información Secundaria

Nombre del Municipio	Nombre del Bo./Col./Aldea/Caserío	Fecha
Teupasenti	Ba. San José Teupasenti	

1. Distancia a la cabecera (Casco Urbano), Tipo de Acceso terrestre y su estado

Distancia en KM a la Cabecera	2 kms.
Tipo de Vías de Acceso	Terrestre.
Estado Actual de las Vías de Acceso	Regular.

2. Presencia institucional/Programas

1. Vida mejor.
2. Vision Mundial.
3. Alcaldia Municipal.
4. _____
5. _____
6. _____
7. _____
8. _____
9. _____
10. _____

3. Presencia de Organizaciones de la Sociedad Civil

1. Patronato.
2. Comited de Salud
3. Auxiliares.
4. Junta de agua.
5. Sociedad de padres de familia.
6. _____
7. _____
8. _____
9. _____
10. _____

4. Inversión en Infraestructura social realizada en la comunidad en el último año

Sector	Tipo de Proyectos	Cantidad
1. Salud	1 No hay	
	2	
	3	
	4	
	5	
2. Educación	1 No hay	
	2	
	3	
	4	
	5	
3. Social	1 No hay	
	2	
	3	
	4	
	5	
4. Vial	1 Arreglo de carretera. principal.	25,000.00
	2	
	3	
	4	
	5	
5. Productiva	1 No hay	
	2	
	3	
	4	
	5	
Total proyectos		25,000.00

5. Infraestructura Básica Social Existente en la comunidad

SECTOR SOCIAL Y TIPO DE INFRAESTRUCTURA	CANTIDAD	OBSERVACIONES
1. Vial		
Km de Carretera Primaria		
Km de Carretera Secundaria		
Km de Caminos de Penetración		
2. Salud		
CESAR		

CESAMO		
Hospital		
Clínica Materno Infantil		
Hogar Materno		
Clinica Odontologica		
Clinica Privada		
3. Social		
Hogar de Ancianos		
Hogar de Niños		
Centros Comunales		
Iglesias	02	
Parques		
Canchas Deportivas		
Centro Social Comunitario		
Áreas Turísticas		
Centros de Rehabilitación		
Clubes Rotarios		
Comedores Infantiles		
Guarderías infantiles		
4. Educación		
CEPENF		
Kinder	01	
Escuelas Primarias	01	
Centros Básicos		
Colegios de Secundaria		
Centros de Educación Superior		
Centro de Formación Artesanal		
Centros de Formación Profesional/Tecnica		
Centros de Formación Artística y Cultural		
5. Productiva		
Sistemas de Riego Comunitarios		
Centros Rurales de Almacenamiento de Granos		
Viveros		
Rastros		
Microempresas		

6. Principales Rubros Productivos

1. Maiz
2. Frijol.
3. Comercio.
4. _____
5. _____

Estudio Socioeconómico Línea de Base

Levantamiento de

Información Secundaria

Nombre del Municipio	Nombre del Bo./Col./Aldea/Caserío	Fecha
Teupasenti	B. la Amistad, Teupasenti	

1. Distancia a la cabecera (Casco Urbano), Tipo de Acceso terrestre y su estado

Distancia en KM a la Cabecera	7 kms.
Tipo de Vías de Acceso	Terrestre.
Estado Actual de las Vías de Acceso	Regular.

2. Presencia institucional/Programas

1. Vida Mejor
2. Vision Mundial
3. Alcaldia Municipal
4. Cruz. Roja.
5. _____
6. _____
7. _____
8. _____
9. _____
10. _____

3. Presencia de Organizaciones de la Sociedad Civil

1. Patronato.
2. Comited de Salud
3. Comited de Iglesias.
4. _____
5. _____
6. _____
7. _____
8. _____
9. _____
10. _____

4. Inversión en Infraestructura social realizada en la comunidad en el último año

Sector		Tipo de Proyectos	Cantidad
1. Salud	1	No hay	
	2		
	3		
	4		
	5		
2. Educación	1	No hay	
	2		
	3		
	4		
	5		
3. Social	1	No hay	
	2		
	3		
	4		
	5		
4. Vial	1	Arreglo de carretera.	20,000.00
	2		
	3		
	4		
	5		
5. Productiva	1		
	2		
	3		
	4		
	5		
Total proyectos			20,000.00

5. Infraestructura Básica Social Existente en la comunidad

SECTOR SOCIAL Y TIPO DE INFRAESTRUCTURA	CANTIDAD	OBSERVACIONES
1. Vial		
Km de Carretera Primaria		
Km de Carretera Secundaria		
Km de Caminos de Penetración		
2. Salud		
CESAR		

CESAMO		
Hospital		
Clínica Materno Infantil		
Hogar Materno		
Clinica Odontologica		
Clinica Privada		
3. Social		
Hogar de Ancianos		
Hogar de Niños		
Centros Comunales		
Iglesias		
Parques	07	
Canchas Deportivas		
Centro Social Comunitario		
Áreas Turísticas		
Centros de Rehabilitación		
Clubes Rotarios		
Comedores Infantiles		
Guarderías infantiles		
4. Educación		
CEPENF		
Kinder		
Escuelas Primarias		
Centros Básicos		
Colegios de Secundaria		
Centros de Educación Superior		
Centro de Formación Artesanal		
Centros de Formación Profesional/Tecnica		
Centros de Formación Artística y Cultural		
5. Productiva		
Sistemas de Riego Comunitarios		
Centros Rurales de Almacenamiento de Granos		
Viveros		
Rastros		
Microempresas		

6. Principales Rubros Productivos

1. Comerciantes
2. _____
3. _____
4. _____
5. _____

Estudio Socioeconómico Línea de Base

Levantamiento de

Información Secundaria

Nombre del Municipio	Nombre del Bo./Col./Aldea/Caserío	Fecha
Teupasenti	Bo. Bella Vista. Teupasenti	

1. Distancia a la cabecera (Casco Urbano), Tipo de Acceso terrestre y su estado

Distancia en KM a la Cabecera	7 kms
Tipo de Vías de Acceso	Terrestre.
Estado Actual de las Vías de Acceso	Regular.

2. Presencia Institucional/Programas

1. Vida mejor.
2. Vision Mundial.
3. Alcaldia Municipal
4. _____
5. _____
6. _____
7. _____
8. _____
9. _____
10. _____

3. Presencia de Organizaciones de la Sociedad Civil

1. Patronato
2. Comited de Salud
3. Monitoreo de peso.
4. Auxiliar.
5. _____
6. _____
7. _____
8. _____
9. _____
10. _____

4. Inversión en Infraestructura social realizada en la comunidad en el último año

Sector	Tipo de Proyectos	Cantidad
1. Salud	1 No hay	
	2	
	3	
	4	
	5	
2. Educación	1 No hay	
	2	
	3	
	4	
	5	
3. Social	1 No hay	
	2	
	3	
	4	
	5	
4. Vial	1 No hay	
	2	
	3	
	4	
	5	
5. Productiva	1 No hay	
	2	
	3	
	4	
	5	
Total proyectos		00

5. Infraestructura Básica Social Existente en la comunidad

SECTOR SOCIAL Y TIPO DE INFRAESTRUCTURA	CANTIDAD	OBSERVACIONES
1. Vial		
Km de Carretera Primaria		
Km de Carretera Secundaria		
Km de Caminos de Penetración		
2. Salud		
CESAR		

CESAMO		
Hospital		
Clínica Materno Infantil		
Hogar Materno		
Clinica Odontologica		
Clinica Privada		
3. Social		
Hogar de Ancianos		
Hogar de Niños		
Centros Comunales		
Iglesias	07	
Parques		
Canchas Deportivas		
Centro Social Comunitario		
Áreas Turísticas		
Centros de Rehabilitación		
Clubes Rotarios		
Comedores Infantiles		
Guarderías infantiles		
4. Educación		
CEPENF		
Kinder		
Escuelas Primarias		
Centros Básicos		
Colegios de Secundaria		
Centros de Educación Superior		
Centro de Formación Artesanal		
Centros de Formación Profesional/Tecnica		
Centros de Formación Artística y Cultural		
5. Productiva		
Sistemas de Riego Comunitarios		
Centros Rurales de Almacenamiento de Granos		
Viveros		
Rastros		
Microempresas		

6. Principales Rubros Productivos

1. Comercio.
2. _____
3. _____
4. _____
5. _____

Estudio Socioeconómico Línea de Base

Levantamiento de

Información Secundaria

Nombre del Municipio	Nombre del Bo./Col./Aldea/Caserío	Fecha
Teupasenti	Bo. 7ero de Mayo, Teupasenti	

1. Distancia a la cabecera (Casco Urbano), Tipo de Acceso terrestre y su estado

Distancia en KM a la Cabecera	7.5 kms.
Tipo de Vías de Acceso	Terrestre.
Estado Actual de las Vías de Acceso	Regular.

2. Presencia Institucional/Programas

1. Vida Mejor.
2. Alcaldía Municipal
3. Vision Mundial
4. _____
5. _____
6. _____
7. _____
8. _____
9. _____
10. _____

3. Presencia de Organizaciones de la Sociedad Civil

1. Patronato.
2. Auxiliar.
3. Guardián de salud.
4. _____
5. _____
6. _____
7. _____
8. _____
9. _____
10. _____

4. Inversión en Infraestructura social realizada en la comunidad en el último año

Sector	Tipo de Proyectos	Cantidad
1. Salud	1	
	2	
	3	
	4	
	5	
2. Educación	1 Kinder Mundo Maravilloso.	73500
	2 Escuela Angelitos del saber.	36000
	3	
	4	
	5	
3. Social	1 Inversión en el Adulto Mayor.	662834
	2 En Vivienda inversión.	577606
	3	
	4	
	5	
4. Vial	1	
	2	
	3	
	4	
	5	
5. Productiva	1	
	2	
	3	
	4	
	5	
Total proyectos		7289940

5. Infraestructura Básica Social Existente en la comunidad

SECTOR SOCIAL Y TIPO DE INFRAESTRUCTURA	CANTIDAD	OBSERVACIONES
1. Vial		
Km de Carretera Primaria		
Km de Carretera Secundaria		
Km de Caminos de Penetración		
2. Salud		
CESAR		

CESAMO		
Hospital		
Clínica Materno Infantil		
Hogar Materno		
Clinica Odontologica		
Clinica Privada		
3. Social		
Hogar de Ancianos	01	
Hogar de Niños		
Centros Comunales		
Iglesias		
Parques		
Canchas Deportivas		
Centro Social Comunitario		
Áreas Turísticas		
Centros de Rehabilitación		
Clubes Rotarios		
Comedores Infantiles		
Guarderías infantiles		
4. Educación		
CEPENF		
Kinder	01	
Escuelas Primarias		
Centros Básicos		
Colegios de Secundaria		
Centros de Educación Superior		
Centro de Formación Artesanal		
Centros de Formación Profesional/Tecnica		
Centros de Formación Artística y Cultural		
5. Productiva		
Sistemas de Riego Comunitarios		
Centros Rurales de Almacenamiento de Granos		
Viveros		
Rastros		
Microempresas		

6. Principales Rubros Productivos

1. Comercio.
2. _____
3. _____
4. _____
5. _____

Estudio Socioeconómico Línea de Base

Levantamiento de

Información Secundaria

Nombre del Municipio	Nombre del Bo./Col./Aldea/Caserío	Fecha
Teupasenti	Bo. El Progreso Teupasenti	

1. Distancia a la cabecera (Casco Urbano), Tipo de Acceso terrestre y su estado

Distancia en KM a la Cabecera	7 Kms.
Tipo de Vías de Acceso	Terrestre.
Estado Actual de las Vías de Acceso	Buena.

2. Presencia Institucional/Programas

1. Vida mejor.
2. Alcaldia municipal.
3. Vision Mundial.
4. _____
5. _____
6. _____
7. _____
8. _____
9. _____
10. _____

3. Presencia de Organizaciones de la Sociedad Civil

1. Patronato.
2. Comited de Salud.
3. Auxiliar.
4. Guardian de salud.
5. _____
6. _____
7. _____
8. _____
9. _____
10. _____

4. Inversión en Infraestructura social realizada en la comunidad en el último año

Sector		Tipo de Proyectos	Cantidad
1. Salud	1	No hay	
	2		
	3		
	4		
	5		
2. Educación	1	No hay	
	2		
	3		
	4		
	5		
3. Social	1	No hay	
	2		
	3		
	4		
	5		
4. Vial	1	Arreglo de carretera	25,000.00
	2		
	3		
	4		
	5		
5. Productiva	1		
	2		
	3		
	4		
	5		
Total proyectos			25,000.00

5. Infraestructura Básica Social Existente en la comunidad

SECTOR SOCIAL Y TIPO DE INFRAESTRUCTURA	CANTIDAD	OBSERVACIONES
1. Vial		
Km de Carretera Primaria		
Km de Carretera Secundaria		
Km de Caminos de Penetración		
2. Salud		
CESAR		

CESAMO		
Hospital		
Clínica Materno Infantil		
Hogar Materno		
Clinica Odontologica		
Clinica Privada		
3. Social		
Hogar de Ancianos		
Hogar de Niños		
Centros Comunales		
Iglesias	07	
Parques		
Canchas Deportivas		
Centro Social Comunitario		
Áreas Turísticas		
Centros de Rehabilitación		
Clubes Rotarios		
Comedores Infantiles		
Guarderías infantiles		
4. Educación		
CEPENF		
Kinder		
Escuelas Primarias		
Centros Básicos		
Colegios de Secundaria		
Centros de Educación Superior		
Centro de Formación Artesanal		
Centros de Formación Profesional/Tecnica		
Centros de Formación Artística y Cultural		
5. Productiva		
Sistemas de Riego Comunitarios		
Centros Rurales de Almacenamiento de Granos		
Viveros		
Rastros		
Microempresas		

6. Principales Rubros Productivos

1. Comercio
2. _____
3. _____
4. _____
5. _____

Estudio Socioeconómico Línea de Base

Levantamiento de

Información Secundaria

Nombre del Municipio	Nombre del Bo./Col./Aldea/Caserío	Fecha
Teupasenti	Bo. las Brisas Teupasenti	

1. Distancia a la cabecera (Casco Urbano), Tipo de Acceso terrestre y su estado

Distancia en KM a la Cabecera	7 kms.
Tipo de Vías de Acceso	Terrestre.
Estado Actual de las Vías de Acceso	Regular.

2. Presencia Institucional/Programas

1. Vida Mejor
2. Alcaldia Municipal
3. Vision Mundial
4. Cruz. Roja.
5. _____
6. _____
7. _____
8. _____
9. _____
10. _____

3. Presencia de Organizaciones de la Sociedad Civil

1. Patronato.
2. Comited de Salud
3. Comited de rescate.
4. _____
5. _____
6. _____
7. _____
8. _____
9. _____
10. _____

4. Inversión en Infraestructura social realizada en la comunidad en el último año

Sector		Tipo de Proyectos	Cantidad
1. Salud	1	Ayuda a Cruz. Roja.	72,600
	2		
	3		
	4		
	5		
2. Educación	1	No hay	
	2		
	3		
	4		
	5		
3. Social	1	No hay	
	2		
	3		
	4		
	5		
4. Vial	1	No hay	
	2		
	3		
	4		
	5		
5. Productiva	1	No hay	
	2		
	3		
	4		
	5		
Total proyectos			72,600.

5. Infraestructura Básica Social Existente en la comunidad

SECTOR SOCIAL Y TIPO DE INFRAESTRUCTURA	CANTIDAD	OBSERVACIONES
1. Vial		
Km de Carretera Primaria		
Km de Carretera Secundaria		
Km de Caminos de Penetración		
2. Salud		
CESAR		

CESAMO		
Hospital		
Clínica Materno Infantil		
Hogar Materno		
Clinica Odontologica		
Clinica Privada		
3. Social		
Hogar de Ancianos		
Hogar de Niños	01	
Centros Comunales		
Iglesias	01	
Parques		
Canchas Deportivas		
Centro Social Comunitario		
Áreas Turísticas		
Centros de Rehabilitación		
Clubes Rotarios		
Comedores Infantiles		
Guarderías infantiles		
4. Educación		
CEPENF		
Kinder		
Escuelas Primarias		
Centros Básicos		
Colegios de Secundaria		
Centros de Educación Superior		
Centro de Formación Artesanal		
Centros de Formación Profesional/Tecnica		
Centros de Formación Artística y Cultural		
5. Productiva		
Sistemas de Riego Comunitarios		
Centros Rurales de Almacenamiento de Granos		
Viveros		
Rastros		
Microempresas		

6. Principales Rubros Productivos

1. Comerciante.
2. _____
3. _____
4. _____
5. _____

Estudio Socioeconómico Línea de Base

Levantamiento de

Información Secundaria

Nombre del Municipio	Nombre del Bo./Col./Aldea/Caserío	Fecha
Teupasenti	Bo. El Guanacaste. Teupasenti	

1. Distancia a la cabecera (Casco Urbano), Tipo de Acceso terrestre y su estado

Distancia en KM a la Cabecera	7.5 kms.
Tipo de Vías de Acceso	Terrestre.
Estado Actual de las Vías de Acceso	muy Buena.

2. Presencia institucional/Programas

1. Vida mejor.
2. Alcaldia Municipal
3. Vision Mundial.
4. _____
5. _____
6. _____
7. _____
8. _____
9. _____
10. _____

3. Presencia de Organizaciones de la Sociedad Civil

1. Patronato
2. Comited de Salud
3. Guardian de salud.
4. Auxiliar.
5. Comited de rescate.
6. _____
7. _____
8. _____
9. _____
10. _____

4. Inversión en Infraestructura social realizada en la comunidad en el último año

Sector	Tipo de Proyectos	Cantidad
1. Salud	1 CES de Teupasenti	78000.00
	2 Pago de enfermera	48,000-00
	3 Alquiler de casa A.p.s.	42,000.00
	4 Alimentación Medicos A.P.S.	55,000-00
	5	
2. Educación	1	
	2	
	3	
	4	
	5	
3. Social	1	
	2	
	3	
	4	
	5	
4. Vial	1 Construcción Pavimento Municipal en	
	2 BO. Guanacaste de la escuela	68,200.00
	3 Francisco Morazán a unir. Con calle	
	4 principal.	
	5	
5. Productiva	1	
	2	
	3	
	4	
	5	
Total proyectos		341000.00

5. Infraestructura Básica Social Existente en la comunidad

SECTOR SOCIAL Y TIPO DE INFRAESTRUCTURA	CANTIDAD	OBSERVACIONES
1. Vial		
Km de Carretera Primaria		
Km de Carretera Secundaria		
Km de Caminos de Penetración		
2. Salud		
CESAR		

CESAMO	07	
Hospital		
Clínica Materno Infantil		
Hogar Materno		
Clínica Odontologica		
Clínica Privada		
3. Social		
Hogar de Ancianos		
Hogar de Niños		
Centros Comunales		
Iglesias	07	
Parques		
Canchas Deportivas		
Centro Social Comunitario		
Áreas Turísticas		
Centros de Rehabilitación		
Clubes Rotarios		
Comedores Infantiles		
Guarderías infantiles		
4. Educación		
CEPENF		
Kinder		
Escuelas Primarias		
Centros Básicos		
Colegios de Secundaria		
Centros de Educación Superior		
Centro de Formación Artesanal		
Centros de Formación Profesional/Tecnica		
Centros de Formación Artística y Cultural		
5. Productiva		
Sistemas de Riego Comunitarios		
Centros Rurales de Almacenamiento de Granos		
Viveros		
Rastros		
Microempresas		

6. Principales Rubros Productivos

1. Comercio.
2. _____
3. _____
4. _____
5. _____

Estudio Socioeconómico Línea de Base

Levantamiento de

Información Secundaria

Nombre del Municipio	Nombre del Bo./Col./Aldea/Caserío	Fecha
Teupasenti	Bo. los laureles. Teupasenti	

1. Distancia a la cabecera (Casco Urbano), Tipo de Acceso terrestre y su estado

Distancia en KM a la Cabecera	7.5 kms.
Tipo de Vías de Acceso	Terrestre.
Estado Actual de las Vías de Acceso	En Buen estado.

2. Presencia Institucional/Programas

1. Vida mejor.
2. Alcaldia Municipal
3. Vision Mundial.
4. _____
5. _____
6. _____
7. _____
8. _____
9. _____
10. _____

3. Presencia de Organizaciones de la Sociedad Civil

1. Patronato.
2. Comited de Salud.
3. Auxiliar.
4. _____
5. _____
6. _____
7. _____
8. _____
9. _____
10. _____

4. Inversión en Infraestructura social realizada en la comunidad en el último año

Sector	Tipo de Proyectos	Cantidad
1. Salud	1	
	2	
	3	
	4	
	5	
2. Educación	1 Pago de hacladora de tinder en	
	2 Bo. los laureles.	73,500.
	3	
	4	
	5	
3. Social	1	
	2	
	3	
	4	
	5	
4. Vial	1	
	2	
	3	
	4	
	5	
5. Productiva	1	
	2	
	3	
	4	
	5	
Total proyectos		73,500

5. Infraestructura Básica Social Existente en la comunidad

SECTOR SOCIAL Y TIPO DE INFRAESTRUCTURA	CANTIDAD	OBSERVACIONES
1. Vial		
Km de Carretera Primaria		
Km de Carretera Secundaria		
Km de Caminos de Penetración		
2. Salud		
CESAR		

CESAMO		
Hospital		
Clínica Materno Infantil		
Hogar Materno		
Clinica Odontologica		
Clinica Privada		
3. Social		
Hogar de Ancianos		
Hogar de Niños		
Centros Comunales		
Iglesias		
Parques		
Canchas Deportivas		
Centro Social Comunitario		
Áreas Turísticas		
Centros de Rehabilitación		
Clubes Rotarios		
Comedores Infantiles		
Guarderías infantiles		
4. Educación		
CEPENF		
Kinder	01	
Escuelas Primarias	01	
Centros Básicos		
Colegios de Secundaria		
Centros de Educación Superior		
Centro de Formación Artesanal		
Centros de Formación Profesional/Tecnica		
Centros de Formación Artística y Cultural		
5. Productiva		
Sistemas de Riego Comunitarios		
Centros Rurales de Almacenamiento de Granos		
Viveros		
Rastros		
Microempresas		

6. Principales Rubros Productivos

1. Comerciante.
2. _____
3. _____
4. _____
5. _____

Estudio Socioeconómico Línea de Base

Levantamiento de

Información Secundaria

Nombre del Municipio	Nombre del Bo./Col./Aldea/Caserío	Fecha
Teupasenti	Ba. las Acacias Teupasenti	

1. Distancia a la cabecera (Casco Urbano), Tipo de Acceso terrestre y su estado

Distancia en KM a la Cabecera	7 Kms.
Tipo de Vías de Acceso	Terrestre.
Estado Actual de las Vías de Acceso	Regular.

2. Presencia Institucional/Programas

1. Vida mejor.
2. Vision Mundial
3. Alcaldia Municipal
4. _____
5. _____
6. _____
7. _____
8. _____
9. _____
10. _____

3. Presencia de Organizaciones de la Sociedad Civil

1. Patronato.
2. Auxiliar.
3. Guardianes de salud
4. _____
5. _____
6. _____
7. _____
8. _____
9. _____
10. _____

4. Inversión en Infraestructura social realizada en la comunidad en el último año

Sector	Tipo de Proyectos	Cantidad
1. Salud	1 No hay	
	2	
	3	
	4	
	5	
2. Educación	1 No hay	
	2	
	3	
	4	
	5	
3. Social	1 No hay	
	2	
	3	
	4	
	5	
4. Vial	1 No hay	
	2	
	3	
	4	
	5	
5. Productiva	1 No hay	
	2	
	3	
	4	
	5	
Total proyectos		00

5. Infraestructura Básica Social Existente en la comunidad

SECTOR SOCIAL Y TIPO DE INFRAESTRUCTURA	CANTIDAD	OBSERVACIONES
1. Vial		
Km de Carretera Primaria		
Km de Carretera Secundaria		
Km de Caminos de Penetración		
2. Salud		
CESAR		

CESAMO		
Hospital		
Clínica Materno Infantil		
Hogar Materno		
Clinica Odontologica		
Clinica Privada		
3. Social		
Hogar de Ancianos		
Hogar de Niños		
Centros Comunales		
Iglesias		
Parques		
Canchas Deportivas		
Centro Social Comunitario		
Áreas Turísticas		
Centros de Rehabilitación		
Clubes Rotarios		
Comedores Infantiles		
Guarderías infantiles		
4. Educación		
CEPENF		
Kinder		
Escuelas Primarias		
Centros Básicos		
Colegios de Secundaria		
Centros de Educación Superior		
Centro de Formación Artesanal		
Centros de Formación Profesional/Tecnica		
Centros de Formación Artística y Cultural		
5. Productiva		
Sistemas de Riego Comunitarios		
Centros Rurales de Almacenamiento de Granos		
Viveros		
Rastros		
Microempresas		

6. Principales Rubros Productivos

1. Comerciante.
2. _____
3. _____
4. _____
5. _____

Estudio Socioeconómico Línea de Base

Levantamiento de

Información Secundaria

Nombre del Municipio	Nombre del Bo./Col./Aldea/Caserío	Fecha
Teupasenti	Bo. Felipe Pineda. Teupasenti	

1. Distancia a la cabecera (Casco Urbano), Tipo de Acceso terrestre y su estado

Distancia en KM a la Cabecera	2 kms.
Tipo de Vías de Acceso	Terrestre.
Estado Actual de las Vías de Acceso	Regular.

2. Presencia Institucional/Programas

1. Vida Mejor
2. Vision Mundial
3. Alcaldia Municipal.
4. _____
5. _____
6. _____
7. _____
8. _____
9. _____
10. _____

3. Presencia de Organizaciones de la Sociedad Civil

1. Patronato.
2. Comited de Salud
3. Guardianes de salud
4. _____
5. _____
6. _____
7. _____
8. _____
9. _____
10. _____

4. Inversión en Infraestructura social realizada en la comunidad en el último año

Sector		Tipo de Proyectos	Cantidad
1. Salud	1	No hay	
	2		
	3		
	4		
	5		
2. Educación	1	No hay	
	2		
	3		
	4		
	5		
3. Social	1	No hay	
	2		
	3		
	4		
	5		
4. Vial	1	No hay	
	2		
	3		
	4		
	5		
5. Productiva	1	No hay	
	2		
	3		
	4		
	5		
Total proyectos			00

5. Infraestructura Básica Social Existente en la comunidad

SECTOR SOCIAL Y TIPO DE INFRAESTRUCTURA	CANTIDAD	OBSERVACIONES
1. Vial		
Km de Carretera Primaria		
Km de Carretera Secundaria		
Km de Caminos de Penetración		
2. Salud		
CESAR		

CESAMO		
Hospital		
Clínica Materno Infantil		
Hogar Materno		
Clinica Odontologica		
Clinica Privada		
3. Social		
Hogar de Ancianos		
Hogar de Niños		
Centros Comunales		
Iglesias		
Parques		
Canchas Deportivas		
Centro Social Comunitario		
Áreas Turísticas		
Centros de Rehabilitación		
Clubes Rotarios		
Comedores Infantiles		
Guarderías infantiles		
4. Educación		
CEPENF		
Kinder		
Escuelas Primarias		
Centros Básicos		
Colegios de Secundaria		
Centros de Educación Superior		
Centro de Formación Artesanal		
Centros de Formación Profesional/Tecnica		
Centros de Formación Artística y Cultural		
5. Productiva		
Sistemas de Riego Comunitarios		
Centros Rurales de Almacenamiento de Granos		
Viveros		
Rastros		
Microempresas		

6. Principales Rubros Productivos

1. Maiz.
2. Comerciantes.
3. _____
4. _____
5. _____

Estudio Socioeconómico Línea de Base

Levantamiento de

Información Secundaria

Nombre del Municipio	Nombre del Bo./Col./Aldea/Caserío	Fecha
Teupasenti	Bo. El Campo. Teupasenti	

1. Distancia a la cabecera (Casco Urbano), Tipo de Acceso terrestre y su estado

Distancia en KM a la Cabecera	7.5 kms.
Tipo de Vías de Acceso	Terrestre.
Estado Actual de las Vías de Acceso	Regular.

2. Presencia Institucional/Programas

1. Vida Mejor.
2. Visión Mundial
3. Alcaldía Municipal.
4. _____
5. _____
6. _____
7. _____
8. _____
9. _____
10. _____

3. Presencia de Organizaciones de la Sociedad Civil

1. Patronato.
2. Comité de Salud
3. Guardianes de Salud
4. _____
5. _____
6. _____
7. _____
8. _____
9. _____
10. _____

4. Inversión en Infraestructura social realizada en la comunidad en el último año

Sector		Tipo de Proyectos	Cantidad
1. Salud	1	Construcción Cerca Perimetral Escue	
	2	la Luis Alfredo Portillo.	75,000.00
	3		
	4		
	5		
2. Educación	1		
	2		
	3		
	4		
	5		
3. Social	1	Mantenimiento del estadio Municipal	359,992.67
	2	de Tenpasenti	
	3		
	4		
	5		
4. Vial	1		
	2		
	3		
	4		
	5		
5. Productiva	1		
	2		
	3		
	4		
	5		
Total proyectos			374992.67

5. Infraestructura Básica Social Existente en la comunidad

SECTOR SOCIAL Y TIPO DE INFRAESTRUCTURA	CANTIDAD	OBSERVACIONES
1. Vial		
Km de Carretera Primaria		
Km de Carretera Secundaria		
Km de Caminos de Penetración		
2. Salud		
CESAR		

CESAMO		
Hospital		
Clínica Materno Infantil		
Hogar Materno		
Clinica Odontologica		
Clinica Privada		
3. Social		
Hogar de Ancianos		
Hogar de Niños		
Centros Comunales		
Iglesias		
Parques		
Canchas Deportivas	01	
Centro Social Comunitario		
Áreas Turísticas		
Centros de Rehabilitación		
Clubes Rotarios		
Comedores Infantiles		
Guarderías infantiles		
4. Educación		
CEPENF		
Kinder		
Escuelas Primarias		
Centros Básicos		
Colegios de Secundaria		
Centros de Educación Superior		
Centro de Formación Artesanal		
Centros de Formación Profesional/Tecnica		
Centros de Formación Artística y Cultural		
5. Productiva		
Sistemas de Riego Comunitarios		
Centros Rurales de Almacenamiento de Granos		
Viveros		
Rastros		
Microempresas		

6. Principales Rubros Productivos

1. Comerciantes.
2. _____
3. _____
4. _____
5. _____

Estudio Socioeconómico Línea de Base

Levantamiento de

Información Secundaria

Nombre del Municipio	Nombre del Bo./Col./Aldea/Caserío	Fecha
Teupasenti	B. Plan Grande.	

1. Distancia a la cabecera (Casco Urbano), Tipo de Acceso terrestre y su estado

Distancia en KM a la Cabecera	2 Kms.
Tipo de Vías de Acceso	Terrestre.
Estado Actual de las Vías de Acceso	Regular.

2. Presencia institucional/Programas

1. Vida Mejor.
2. Vision Mundial
3. Alcaldia Municipal
4. Cruz Roja.
5. _____
6. _____
7. _____
8. _____
9. _____
10. _____

3. Presencia de Organizaciones de la Sociedad Civil

1. No hay.
2. _____
3. _____
4. _____
5. _____
6. _____
7. _____
8. _____
9. _____
10. _____

4. Inversión en Infraestructura social realizada en la comunidad en el último año

Sector	Tipo de Proyectos	Cantidad
1. Salud	1 No hay	
	2	
	3	
	4	
	5	
2. Educación	1 No hay	
	2	
	3	
	4	
	5	
3. Social	1 No hay	
	2	
	3	
	4	
	5	
4. Vial	1 Arreglo de Carretera.	75,000.00
	2	
	3	
	4	
	5	
5. Productiva	1 No hay	
	2	
	3	
	4	
	5	
Total proyectos		75,000-00

5. Infraestructura Básica Social Existente en la comunidad

SECTOR SOCIAL Y TIPO DE INFRAESTRUCTURA	CANTIDAD	OBSERVACIONES
1. Vial		
Km de Carretera Primaria		
Km de Carretera Secundaria		
Km de Caminos de Penetración		
2. Salud		
CESAR		

CESAMO		
Hospital		
Clínica Materno Infantil		
Hogar Materno		
Clinica Odontologica		
Clinica Privada		
3. Social		
Hogar de Ancianos		
Hogar de Niños		
Centros Comunales		
Iglesias		
Parques		
Canchas Deportivas		
Centro Social Comunitario		
Áreas Turísticas		
Centros de Rehabilitación		
Clubes Rotarios		
Comedores Infantiles		
Guarderías infantiles		
4. Educación		
CEPENF		
Kinder		
Escuelas Primarias		
Centros Básicos		
Colegios de Secundaria		
Centros de Educación Superior		
Centro de Formación Artesanal		
Centros de Formación Profesional/Tecnica		
Centros de Formación Artística y Cultural		
5. Productiva		
Sistemas de Riego Comunitarios		
Centros Rurales de Almacenamiento de Granos		
Viveros		
Rastros		
Microempresas		

6. Principales Rubros Productivos

1. Comercio.
2. _____
3. _____
4. _____
5. _____

Estudio Socioeconómico Línea de Base

Levantamiento de

Información Secundaria

Nombre del Municipio	Nombre del Bo./Col./Aldea/Caserío	Fecha
Teupasenti	Bo. Buena Vista. Teupasenti	

1. Distancia a la cabecera (Casco Urbano), Tipo de Acceso terrestre y su estado

Distancia en KM a la Cabecera	7 kms
Tipo de Vías de Acceso	Terrestre
Estado Actual de las Vías de Acceso	

2. Presencia institucional/Programas

1. Vida Mejor
2. Visión Mundial
3. Alcaldía Municipal
4. Cruz Roja.
5. _____
6. _____
7. _____
8. _____
9. _____
10. _____

3. Presencia de Organizaciones de la Sociedad Civil

1. Patronato
2. Comité de salud
3. Monitores de peso.
4. _____
5. _____
6. _____
7. _____
8. _____
9. _____
10. _____

4. Inversión en Infraestructura social realizada en la comunidad en el último año

Sector	Tipo de Proyectos	Cantidad
1. Salud	1 No hay	
	2	
	3	
	4	
	5	
2. Educación	1 No hay	
	2	
	3	
	4	
	5	
3. Social	1 No hay	
	2	
	3	
	4	
	5	
4. Vial	1 No hay	
	2	
	3	
	4	
	5	
5. Productiva	1 No hay	
	2	
	3	
	4	
	5	
Total proyectos		00

5. Infraestructura Básica Social Existente en la comunidad

SECTOR SOCIAL Y TIPO DE INFRAESTRUCTURA	CANTIDAD	OBSERVACIONES
1. Vial		
Km de Carretera Primaria		
Km de Carretera Secundaria		
Km de Caminos de Penetración		
2. Salud		
CESAR		

CESAMO		
Hospital		
Clínica Materno Infantil		
Hogar Materno		
Clinica Odontologica		
Clinica Privada		
3. Social		
Hogar de Ancianos		
Hogar de Niños		
Centros Comunales		
Iglesias		
Parques		
Canchas Deportivas		
Centro Social Comunitario		
Áreas Turísticas		
Centros de Rehabilitación		
Clubes Rotarios		
Comedores Infantiles		
Guarderías infantiles		
4. Educación		
CEPENF		
Kinder		
Escuelas Primarias		
Centros Básicos		
Colegios de Secundaria		
Centros de Educación Superior		
Centro de Formación Artesanal		
Centros de Formación Profesional/Tecnica		
Centros de Formación Artística y Cultural		
5. Productiva		
Sistemas de Riego Comunitarios		
Centros Rurales de Almacenamiento de Granos		
Viveros		
Rastros		
Microempresas		

6. Principales Rubros Productivos

1. _____
2. _____
3. _____
4. _____
5. _____

Estudio Socioeconómico Línea de Base

Levantamiento de

Información Secundaria

Nombre del Municipio	Nombre del Bo./Col./Aldea/Caserío	Fecha
Teupasenti	B. los Nances Teupasenti	

1. Distancia a la cabecera (Casco Urbano), Tipo de Acceso terrestre y su estado

Distancia en KM a la Cabecera	3 kms
Tipo de Vías de Acceso	Terrestre
Estado Actual de las Vías de Acceso	Regular.

2. Presencia Institucional/Programas

1. Vida Mejor
2. Vision Mundial
3. Alcaldia Municipal
4. _____
5. _____
6. _____
7. _____
8. _____
9. _____
10. _____

3. Presencia de Organizaciones de la Sociedad Civil

1. Patronato
2. Sociedad de padres de familia
3. Monitores de Salud
4. Auxiliar.
5. _____
6. _____
7. _____
8. _____
9. _____
10. _____

4. Inversión en Infraestructura social realizada en la comunidad en el último año

Sector		Tipo de Proyectos	Cantidad
1. Salud	1	No hay	
	2		
	3		
	4		
	5		
2. Educación	1		
	2		
	3		
	4		
	5		
3. Social	1	Techos.	25,000.00
	2	Pisos	25,000.00
	3		
	4		
	5		
4. Vial	1	Arreglo de Carretera.	50,000.00
	2		
	3		
	4		
	5		
5. Productiva	1		
	2		
	3		
	4		
	5		
Total proyectos			70,0000

5. Infraestructura Básica Social Existente en la comunidad

SECTOR SOCIAL Y TIPO DE INFRAESTRUCTURA	CANTIDAD	OBSERVACIONES
1. Vial		
Km de Carretera Primaria	2 kms.	
Km de Carretera Secundaria	7 kms.	
Km de Caminos de Penetración		
2. Salud		
CESAR		

CESAMO		
Hospital		
Clínica Materno Infantil		
Hogar Materno		
Clínica Odontologica		
Clínica Privada		
3. Social		
Hogar de Ancianos		
Hogar de Niños		
Centros Comunales		
Iglesias	07	
Parques		
Canchas Deportivas		
Centro Social Comunitario		
Áreas Turísticas		
Centros de Rehabilitación		
Clubes Rotarios		
Comedores Infantiles		
Guarderías infantiles		
4. Educación		
CEPENF		
Kinder		
Escuelas Primarias	07	
Centros Básicos		
Colegios de Secundaria		
Centros de Educación Superior		
Centro de Formación Artesanal		
Centros de Formación Profesional/Tecnica		
Centros de Formación Artística y Cultural		
5. Productiva		
Sistemas de Riego Comunitarios		
Centros Rurales de Almacenamiento de Granos		
Viveros		
Rastros		
Microempresas		

6. Principales Rubros Productivos

1. Maiz
2. frijoles
3. _____
4. _____
5. _____

Estudio Socioeconómico Línea de Base

Levantamiento de

Información Secundaria

Nombre del Municipio	Nombre del Bo./Col./Aldea/Caserío	Fecha
Teupasenti	Col DR. Nry Cerrato	

1. Distancia a la cabecera (Casco Urbano), Tipo de Acceso terrestre y su estado

Distancia en KM a la Cabecera	2 kms
Tipo de Vías de Acceso	Terrestre.
Estado Actual de las Vías de Acceso	Regular.

2. Presencia institucional/Programas

1. Vida Mejor.
2. Alcaldia Municipal
3. Vision Mundial
4. _____
5. _____
6. _____
7. _____
8. _____
9. _____
10. _____

3. Presencia de Organizaciones de la Sociedad Civil

1. Patronato.
2. Comited de Salud.
3. Monitores de peso.
4. _____
5. _____
6. _____
7. _____
8. _____
9. _____
10. _____

4. Inversión en Infraestructura social realizada en la comunidad en el último año

Sector	Tipo de Proyectos	Cantidad
1. Salud	1 No hay	
	2	
	3	
	4	
	5	
2. Educación	1 No hay	
	2	
	3	
	4	
	5	
3. Social	1 No hay	
	2	
	3	
	4	
	5	
4. Vial	1 No hay	
	2	
	3	
	4	
	5	
5. Productiva	1 No hay	
	2	
	3	
	4	
	5	
Total proyectos		00

5. Infraestructura Básica Social Existente en la comunidad

SECTOR SOCIAL Y TIPO DE INFRAESTRUCTURA	CANTIDAD	OBSERVACIONES
1. Vial		
Km de Carretera Primaria		
Km de Carretera Secundaria		
Km de Caminos de Penetración		
2. Salud		
CESAR		

CESAMO		
Hospital		
Clínica Materno Infantil		
Hogar Materno		
Clinica Odontologica		
Clinica Privada		
3. Social		
Hogar de Ancianos		
Hogar de Niños		
Centros Comunales		
Iglesias		
Parques		
Canchas Deportivas		
Centro Social Comunitario		
Áreas Turísticas		
Centros de Rehabilitación		
Clubes Rotarios		
Comedores Infantiles		
Guarderías infantiles		
4. Educación		
CEPENF		
Kinder		
Escuelas Primarias		
Centros Básicos		
Colegios de Secundaria		
Centros de Educación Superior		
Centro de Formación Artesanal		
Centros de Formación Profesional/Tecnica		
Centros de Formación Artística y Cultural		
5. Productiva		
Sistemas de Riego Comunitarios		
Centros Rurales de Almacenamiento de Granos		
Viveros		
Rastros		
Microempresas		

6. Principales Rubros Productivos

1. _____
2. _____
3. _____
4. _____
5. _____

Estudio Socioeconómico Línea de Base

Levantamiento de

Información Secundaria

Nombre del Municipio	Nombre del Bo./Col./Aldea/Caserío	Fecha
Teupasenti	Bo. El Centro Teupasenti	

1. Distancia a la cabecera (Casco Urbano), Tipo de Acceso terrestre y su estado

Distancia en KM a la Cabecera	0-5 Kms.
Tipo de Vías de Acceso	Terrestre
Estado Actual de las Vías de Acceso	Buena

2. Presencia Institucional/Programas

1. Vida Mejor.
2. Vision Mundial.
3. Alcaldía Municipal
4. _____
5. _____
6. _____
7. _____
8. _____
9. _____
10. _____

3. Presencia de Organizaciones de la Sociedad Civil

1. Patronato.
2. Comited de iglesia.
3. Comited de Salud.
4. _____
5. _____
6. _____
7. _____
8. _____
9. _____
10. _____

4. Inversión en Infraestructura social realizada en la comunidad en el último año

Sector	Tipo de Proyectos	Cantidad
1. Salud	1	
	2	
	3	
	4	
	5	
2. Educación	1	
	2	
	3	
	4	
	5	
3. Social	1 Mantenimiento del Edificio Municipal.	769,655
	2 Mantenimiento del parque municipal.	270,597.
	3 Remodelación de la Iglesia Catolica Nuestra	4,000
	4 Señora de los Angeles.	
	5	
4. Vial	1	
	2	
	3	
	4	
	5	
5. Productiva	1	
	2	
	3	
	4	
	5	
Total proyectos		38,4952

5. Infraestructura Básica Social Existente en la comunidad

SECTOR SOCIAL Y TIPO DE INFRAESTRUCTURA	CANTIDAD	OBSERVACIONES
1. Vial		
Km de Carretera Primaria		
Km de Carretera Secundaria		
Km de Caminos de Penetración		
2. Salud		
CESAR		

CESAMO		
Hospital		
Clinica Materno Infantil		
Hogar Materno		
Clinica Odontologica		
Clinica Privada	01	
3. Social		
Hogar de Ancianos		
Hogar de Niños		
Centros Comunales		
Iglesias	01	
Parques	01	
Canchas Deportivas		
Centro Social Comunitario		
Áreas Turísticas		
Centros de Rehabilitación		
Clubes Rotarios		
Comedores Infantiles		
Guarderías Infantiles		
4. Educación		
CEPENF		
Kinder		
Escuelas Primarias		
Centros Básicos		
Colegios de Secundaria		
Centros de Educación Superior		
Centro de Formación Artesanal		
Centros de Formación Profesional/Tecnica		
Centros de Formación Artística y Cultural		
5. Productiva		
Sistemas de Riego Comunitarios		
Centros Rurales de Almacenamiento de Granos		
Viveros		
Rastros		
Microempresas		

6. Principales Rubros Productivos

1. Comercio
2. _____
3. _____
4. _____
5. _____

ALDEA EL CANTON Y SUS CASERIOS

Estudio Socioeconómico Línea de Base

Levantamiento de
Información Secundaria

Nombre del Municipio	Nombre del Bo./Col./Aldea/Caserío	Fecha
Teupasenti	Aldea El Cantón	

1. Distancia a la cabecera (Casco Urbano), Tipo de Acceso terrestre y su estado

Distancia en KM a la Cabecera (Alcaldia)	7 Km
Tipo de Vías de Acceso	Terrestre
Estado Actual de las Vías de Acceso	Regular

2. Presencia institucional/Programas

1. Vida Mejor
2. Visión Mundial
3. Cruz Roja
4. IHCAFE
5. Brigadas Globales
6.
7.
8.
9.
10.

3. Presencia de Organizaciones de la Sociedad Civil

1. Guardianes de Salud
2. Comité medio Ambiente
3. Auxiliar
4. Caja Rural
5. Empresa de pán
6. Parteras
7.
8.
9.
10.

Powered by WPS Office

4. Inversión en Infraestructura social realizada en la comunidad en el último año (2015)

Sector		Tipo de Proyectos	Cantidad
1. Salud	1	Centro de Salud	100,000.00
	2		
	3		
	4		
	5		
2. Educación	1	Escuela	100,000
	2	Kinder	100,000
	3	Centro Basico	100,000
	4		
	5		
3. Social	1	Iglesia Evangelica	20,000
	2	Iglesia Catolica	20,000
	3		
	4		
	5		
4. Vial	1		
	2		
	3		
	4		
	5		
5. Productiva	1	Sistema de riego	40,000
	2	Silos metalicos	5,000
	3	Viveros	5,000
	4	Microempresa	50,000
	5		
6. Saneamiento	1	Proyecto de agua potable	40,000
	2	Pilas	10,000
	3	Pisos	5,000
	4	Letrinas	20,000
	5		
7. Electrificacion	1	Plantas Solares	50,000
	2		
	3		
	4		

Powered by WPS Office

8. Vivienda	1 Techo	70,000
	2 Viviendas	25,000
	3	
	4	
	5	
9. Seguridad	1	
	2	
	3	
	4	
	5	
10. Conservacion de patrimonio	1	
	2	
	3	
	4	
	5	
Total proyectos		695,000

5. Infraestructura Básica Social Existente en la comunidad

SECTOR SOCIAL Y TIPO DE INFRAESTRUCTURA	CANTIDAD	OBSERVACIONES
1. Vial		
Km de Carretera Primaria	7	
Km de Carretera Secundaria	5	
Km de Caminos de Penetración	3	
2. Salud		
CESAR	1	
CESAMO	1	Cercano
Hospital		
Clínica Materno Infantil		
Hogar Materno		
Clinica Odontologica		
Clinica Privada		
3. Social		
Hogar de Ancianos		
Hogar de Niños		
Centros Comunales		
Iglesias	3	1 Catolica 2 evangelica
Parques		

Powered by WPS Office

Estudio Socioeconómico Línea de Base

Levantamiento de

Información Secundaria

Nombre del Municipio	Nombre del Bo./Col./Aldea/Caserío	Fecha
Teupasenti	Las uvitas Aldea - El Cantón	

1. Distancia a la cabecera (Casco Urbano), Tipo de Acceso terrestre y su estado

Distancia en KM a la Cabecera	8 Km
Tipo de Vías de Acceso	Terrestre
Estado Actual de las Vías de Acceso	En Buen estado

2. Presencia institucional/Programas

1. Vida Mejor
2. Alcaldia Municipal
3. Visión Mundial
4. _____
5. _____
6. _____
7. _____
8. _____
9. _____
10. _____

3. Presencia de Organizaciones de la Sociedad Civil

1. Patronato
2. Sociedad de padres de familia
3. Comité de Salud
4. Comité de merienda
5. _____
6. _____
7. _____
8. _____
9. _____
10. _____

4. Inversión en Infraestructura social realizada en la comunidad en el último año

Sector		Tipo de Proyectos	Cantidad
1. Salud	1		
	2		
	3	Ninguno	
	4		
	5		
2. Educación	1	Escuela	120,000
	2		
	3		
	4		
	5		
3. Social	1		
	2		
	3		
	4		
	5		
4. Vial	1		
	2		
	3		
	4		
	5		
5. Productiva	1		
	2		
	3		
	4		
	5		
Total proyectos			120,000

5. Infraestructura Básica Social Existente en la comunidad

SECTOR SOCIAL Y TIPO DE INFRAESTRUCTURA	CANTIDAD	OBSERVACIONES
1. Vial		
Km de Carretera Primaria	8 Km	
Km de Carretera Secundaria	3 Km	
Km de Caminos de Penetración		
2. Salud		
CESAR		

CESAMO		
Hospital		
Clínica Materno Infantil		
Hogar Materno		
Clinica Odontologica		
Clinica Privada		
3. Social		
Hogar de Ancianos		
Hogar de Niños		
Centros Comunales		
Iglesias		
Parques		
Canchas Deportivas		
Centro Social Comunitario		
Áreas Turísticas		
Centros de Rehabilitación		
Clubes Rotarios		
Comedores Infantiles		
Guarderías infantiles		
4. Educación		
CEPENF		
Kinder		
Escuelas Primarias	1	
Centros Básicos		
Colegios de Secundaria		
Centros de Educación Superior		
Centro de Formación Artesanal		
Centros de Formación Profesional/Tecnica		
Centros de Formación Artística y Cultural		
5. Productiva		
Sistemas de Riego Comunitarios		
Centros Rurales de Almacenamiento de Granos		
Viveros		
Rastros		
Microempresas		

Estudio Socioeconómico Línea de Base

Levantamiento de

Información Secundaria

Nombre del Municipio	Nombre del Bo./Col./Aldea/Caserío	Fecha
Teupasenti	El Cantón - Caserío El Junco	

1. Distancia a la cabecera (Casco Urbano), Tipo de Acceso terrestre y su estado

Distancia en KM a la Cabecera	10 km
Tipo de Vías de Acceso	Terrestre
Estado Actual de las Vías de Acceso	En buen estado

2. Presencia Institucional/Programas

1. Vida Mejor
2. Visión Mundial
3. Alcaldía Municipal
4. Brigadas Globales
5. Recinería
6. Cruz Roja
7. _____
8. _____
9. _____
10. _____

3. Presencia de Organizaciones de la Sociedad Civil

1. Patronato
2. Junta de agua
3. Sociedad de padres de familia
4. Parteras
5. Guardián de Salud
6. Comité de medio ambiente
7. Auxiliar
8. Caja Rural
9. _____
10. _____

4. Inversión en Infraestructura social realizada en la comunidad en el último año

Sector		Tipo de Proyectos	Cantidad
1. Salud	1	CESAR	300,000
	2		
	3		
	4		
	5		
2. Educación	1		
	2		
	3		
	4		
	5		
3. Social	1	Centro Comunal	50,000.00
	2	Construcción de (Baños, pilas, letrinas)	2,500
	3	Empresa de pan	50,000
	4		
	5		
4. Vial	1		
	2		
	3		
	4		
	5		
5. Productiva	1		
	2		
	3		
	4		
	5		
Total proyectos			42,500.00

5. Infraestructura Básica Social Existente en la comunidad

SECTOR SOCIAL Y TIPO DE INFRAESTRUCTURA	CANTIDAD	OBSERVACIONES
1. Vial		
Km de Carretera Primaria	70	
Km de Carretera Secundaria	8	
Km de Caminos de Penetración	5	
2. Salud		
CESAR	1	

CESAMO		
Hospital		
Clínica Materno Infantil		
Hogar Materno		
Clinica Odontologica		
Clinica Privada		
3. Social		
Hogar de Ancianos		
Hogar de Niños		
Centros Comunales	1	
Iglesias		
Parques		
Canchas Deportivas		
Centro Social Comunitario		
Áreas Turísticas		
Centros de Rehabilitación		
Clubes Rotarios		
Comedores Infantiles		
Guarderías infantiles		
4. Educación		
CEPENF		
Kinder	1	
Escuelas Primarias	1	
Centros Básicos	1	No esta Construido
Colegios de Secundaria		
Centros de Educación Superior		
Centro de Formación Artesanal		
Centros de Formación Profesional/Tecnica		
Centros de Formación Artística y Cultural		
5. Productiva		
Sistemas de Riego Comunitarios		
Centros Rurales de Almacenamiento de Granos		
Viveros		
Rastros		
Microempresas	1	

Estudio Socioeconómico Línea de Base

Levantamiento de
Información Secundaria

Nombre del Municipio	Nombre del Bo./Col./Aldea/Caserío	Fecha
Teupasenti	Matazano, Aldea El Canteón	

1. Distancia a la cabecera (Casco Urbano), Tipo de Acceso terrestre y su estado

Distancia en KM a la Cabecera (Alcaldia)	5 Km
Tipo de Vías de Acceso	Terrestre
Estado Actual de las Vías de Acceso	Regular

2. Presencia institucional/Programas

1. Programa Vida Mejor
2. Brigadas Globales
3. Cruz Roja
4. Vision Mundial
5. _____
6. _____
7. _____
8. _____
9. _____
10. _____

3. Presencia de Organizaciones de la Sociedad Civil

1. Patronato
2. Junta de agua
3. Comité de Salud
4. Comité de merienda
5. Guardián
6. Auxiliares
7. Partera
8. _____
9. _____
10. _____

Powered by WPS Office

4. Inversión en Infraestructura social realizada en la comunidad en el último año (2015)

Sector		Tipo de Proyectos	Cantidad
1. Salud	1		
	2		
	3	CESAR	700,000
	4		
	5		
2. Educación	1	Escuela	100,000
	2	kinder	700,000
	3	Centro Basico	700,000
	4		
	5		
3. Social	1	Iglesia	20,000
	2		
	3		
	4		
	5		
4. Vial	1		
	2		
	3		
	4		
	5		
5. Productiva	1	Sistema de riego	4,000
	2	Silos metalicos	70,000
	3		
	4		
	5		
6. Saneamiento	1	Pilas	3,000
	2	Letrinas	5,000
	3	Agua potable	50,000
	4		
	5		
7. Electrificacion	1	Plantas solares	20,000
	2		
	3		
	4		

Powered by

8. Vivienda	1 Vivienda	20,000
	2 Techo	20,000
	3 Piso	10,000
	4	
	5	
9. Seguridad	1	
	2	
	3	
	4	
	5	
10. Conservacion de patrimonio	1	1
	2	
	3	
	4	
	5	
Total proyectos		564,000

5. Infraestructura Básica Social Existente en la comunidad

SECTOR SOCIAL Y TIPO DE INFRAESTRUCTURA	CANTIDAD	OBSERVACIONES
1. Vial		
Km de Carretera Primaria	5 Km	
Km de Carretera Secundaria	4 Km	
Km de Caminos de Penetración	3 Km	
2. Salud		
CESAR	1	
CESAMO		
Hospital		
Clínica Materno Infantil		
Hogar Materno		
Clinica Odontologica		
Clinica Privada		
3. Social		
Hogar de Ancianos		
Hogar de Niños		
Centros Comunales		
Iglesias	3	1 Catolica 2 evangelicas
Parques		

Powered by WPS Office

Estudio Socioeconómico Línea de Base

Levantamiento de
Información Secundaria

Nombre del Municipio	Nombre del Bo./Col./Aldea/Caserío	Fecha
Taupasenti	Veracruz, Aldea El Cantón	

1. Distancia a la cabecera (Casco Urbano), Tipo de Acceso terrestre y su estado

Distancia en KM a la Cabecera (Alcaldia)	8 Km
Tipo de Vías de Acceso	Terrestre
Estado Actual de las Vías de Acceso	Buen Estado

2. Presencia institucional/Programas

1. Programa Vida mejor
2. Alcaldia Municipal
3. Cruz Roja
4. Visión Mundial
5. Brigadas Globales
6. _____
7. _____
8. _____
9. _____
10. _____

3. Presencia de Organizaciones de la Sociedad Civil

1. Patronato
2. Junta de agua
3. Sociedad padres de familia
4. Comité de merienda
5. Comité de Salud
6. _____
7. _____
8. _____
9. _____
10. _____

Powered by WPS Office

4. Inversión en Infraestructura social realizada en la comunidad en el último año (2015)

Sector		Tipo de Proyectos	Cantidad
1. Salud	1		
	2		
	3		
	4		
	5		
2. Educación	1		
	2		
	3		
	4		
	5		
3. Social	1		
	2		
	3		
	4		
	5		
4. Vial	1	8 Km de Carretera Primaria	15,000
	2	5 Km de Carretera Secundaria	5,000
	3		
	4		
	5		
5. Productiva	1		
	2		
	3		
	4		
	5		
6. Saneamiento	1	Pilas de proyecto	5,000.00
	2		
	3		
	4		
	5		
7. Electrificacion	1		
	2		
	3		
	4		

Powered by PARSONICO

8. Vivienda	1 Viviendas	250,000.00
	2	
	3	
	4	
	5	
9. Seguridad	1	
	2	
	3	
	4	
	5	
10. Conservacion de patrimonio	1	1
	2	
	3	
	4	
	5	
Total proyectos		275,000.00

5. Infraestructura Básica Social Existente en la comunidad

SECTOR SOCIAL Y TIPO DE INFRAESTRUCTURA	CANTIDAD	OBSERVACIONES
1. Vial		
Km de Carretera Primaria	18	
Km de Carretera Secundaria	5	
Km de Caminos de Penetración	3	
2. Salud		
CESAR	1	Cercano a Veracruz
CESAMO		
Hospital		
Clínica Materno Infantil		
Hogar Materno		
Clinica Odontologica		
Clinica Privada		
3. Social		
Hogar de Ancianos		
Hogar de Niños		
Centros Comunales		
Iglesias	1	Evangelica
Parques		

Powered by Microsoft Office

8. Vivienda	1 Viviendas	250,000.00
	2	
	3	
	4	
	5	
9. Seguridad	1	
	2	
	3	
	4	
	5	
10. Conservacion de patrimonio	1	
	2	
	3	
	4	
	5	
Total proyectos		275,000.00

5. Infraestructura Básica Social Existente en la comunidad

SECTOR SOCIAL Y TIPO DE INFRAESTRUCTURA	CANTIDAD	OBSERVACIONES
1. Vial		
Km de Carretera Primaria	18	
Km de Carretera Secundaria	5	
Km de Caminos de Penetración	3	
2. Salud		
CESAR	1	Cercano a Veracruz
CESAMO		
Hospital		
Clínica Materno Infantil		
Hogar Materno		
Clinica Odontologica		
Clinica Privada		
3. Social		
Hogar de Ancianos		
Hogar de Niños		
Centros Comunales		
Iglesias	1	Evangelica
Parques		

Powered by Microsoft Office

ALDEA EL CHILITO Y SUS CASERIOS

Estudio Socioeconómico Línea de Base

Levantamiento de

Información Secundaria

Nombre del Municipio	Nombre del Bo./Col./Aldea/Caserío	Fecha
Teupasenti.	El Chilito	

1. Distancia a la cabecera (Casco Urbano), Tipo de Acceso terrestre y su estado

Distancia en KM a la Cabecera (Alcaldia)	23 Km
Tipo de Vías de Acceso	Terrestre
Estado Actual de las Vías de Acceso	Regular

2. Presencia institucional/Programas

1. Vida Mejor
2. IHCAFE
3. Molinos de Honduras
4. Visión Mundial
5.
6.
7.
8.
9.
10.

3. Presencia de Organizaciones de la Sociedad Civil

1. Junta de agua
2. Patronato
3. Sociedad de padres de familia
4. Auxiliar
5. Comite Civil
6. Guardianes de Salud
7. Comite Ambiental
8. Caja Rural
9.
10.

Powered by WPS Office

4. Inversión en Infraestructura social realizada en la comunidad en el último año (2015)

Sector		Tipo de Proyectos	Cantidad
1. Salud	1		
	2		
	3	Ninguno	
	4		
	5		
2. Educación	1		
	2		
	3	Ninguno	
	4		
	5		
3. Social	1		
	2		
	3	Ninguno	
	4		
	5		
4. Vial	1	Reparación de Carretera	30,000.00
	2		
	3		
	4		
	5		
5. Productiva	1		
	2		
	3	Ninguno	
	4		
	5		
6. Saneamiento	1		
	2		
	3	Ninguno	
	4		
	5		
7. Electrificacion	1		
	2	Ninguno	
	3		
	4		

Powered by WPS Office

8. Vivienda	1	
	2	
	3 Ninguno	
	4	
	5	
9. Seguridad	1	
	2	
	3 Ninguno	
	4	
	5	
10. Conservacion de patrimonio	1	
	2	
	3 Ninguno	
	4	
	5	
Total proyectos		30,000

5. Infraestructura Básica Social Existente en la comunidad

SECTOR SOCIAL Y TIPO DE INFRAESTRUCTURA	CANTIDAD	OBSERVACIONES
1. Vial		
Km de Carretera Primaria		
Km de Carretera Secundaria		
Km de Caminos de Penetración		
2. Salud		
CESAR		
CESAMO		
Hospital		
Clínica Materno Infantil		
Hogar Materno		
Clinica Odontologica		
Clinica Privada		
3. Social		
Hogar de Ancianos		
Hogar de Niños		
Centros Comunales		
Iglesias		
Parques		

Reviewed by WPS Office

Canchas Deportivas		
Centro Social Comunitario		
Áreas Turísticas		
Centros de Rehabilitación		
Clubes Rotarios		
Comedores Infantiles		
Guarderías infantiles		
Cementerios		
4. Educación		
CEPENF		
Kinder	2	
Escuelas Primarias	2	
Centros Básicos		
Colegios de Secundaria		
Centros de Educación Superior		
Centro de Formación Artesanal		
Centros de Formación Profesional/Tecnica		
Centros de Formación Artística y Cultural		
5. Productiva		
Sistemas de Riego Comunitarios		
Centros Rurales de Almacenamiento de Granos		
Viveros		
Rastros		
Microempresas		

6. Principales Rubros Productivos

1. Café
2. Maíz
3. Frijol
4. Platano
5. _____
6. _____
7. _____
8. _____
9. _____
10. _____

Powered by WPS Office

Estudio Socioeconómico Línea de Base

Levantamiento de

Información Secundaria

Nombre del Municipio	Nombre del Bo./Col./Aldea/Caserío	Fecha
Teupasenti	La Cumbre, El Chilito	

1. Distancia a la cabecera (Casco Urbano), Tipo de Acceso terrestre y su estado

Distancia en KM a la Cabecera	20 km
Tipo de Vías de Acceso	Terrestre
Estado Actual de las Vías de Acceso	Accesible una parte, irregular otra

2. Presencia institucional/Programas

1. Vida Mejor
2. IHCAFE
3. Alcaldía Municipal
4. _____
5. _____
6. _____
7. _____
8. _____
9. _____
10. _____

3. Presencia de Organizaciones de la Sociedad Civil

1. Patronato
2. Junta de agua
3. Sociedad de padres de familia.
4. Auxiliar
5. Guardián de Salud.
6. _____
7. _____
8. _____
9. _____
10. _____

CESAMO		
Hospital		
Clínica Materno Infantil		
Hogar Materno		
Clinica Odontologica		
Clinica Privada		
3. Social		
Hogar de Ancianos		
Hogar de Niños		
Centros Comunales		
Iglesias	1	
Parques		
Canchas Deportivas		
Centro Social Comunitario		
Áreas Turísticas		
Centros de Rehabilitación		
Clubes Rotarios		
Comedores Infantiles		
Guarderías infantiles		
4. Educación		
CEPENF		
Kinder		
Escuelas Primarias	1	
Centros Básicos		
Colegios de Secundaria		
Centros de Educación Superior		
Centro de Formación Artesanal		
Centros de Formación Profesional/Tecnica		
Centros de Formación Artística y Cultural		
5. Productiva		
Sistemas de Riego Comunitarios		
Centros Rurales de Almacenamiento de Granos		
Viveros		
Rastros		
Microempresas		

Estudio Socioeconómico Línea de Base

Levantamiento de
Información Secundaria

Nombre del Municipio	Nombre del Bo./Col./Aldea/Caserío	Fecha
Texpasenti	La Ceibita, El Chilito	

1. Distancia a la cabecera (Casco Urbano), Tipo de Acceso terrestre y su estado

Distancia en KM a la Cabecera	76 km
Tipo de Vías de Acceso	Terrestre
Estado Actual de las Vías de Acceso	Accesible

2. Presencia institucional/Programas

1. Vida Mejor
2. Alcaldía Municipal
3. Brigadas Globales
4. _____
5. _____
6. _____
7. _____
8. _____
9. _____
10. _____

3. Presencia de Organizaciones de la Sociedad Civil

1. Patronato
2. AECO
3. Auxiliar
4. Sociedad de padres de familia
5. Comité ambiental.
6. _____
7. _____
8. _____
9. _____
10. _____

4. Inversión en Infraestructura social realizada en la comunidad en el último año

Sector		Tipo de Proyectos	Cantidad
1. Salud	1		
	2		
	3	Ninguno	
	4		
	5		
2. Educación	1	Escuela	
	2		
	3		
	4		
	5		
3. Social	1		
	2		
	3	Ninguno	
	4		
	5		
4. Vial	1		
	2		
	3	Ninguno	
	4		
	5		
5. Productiva	1		
	2		
	3	Ninguno	
	4		
	5		
Total proyectos			

5. Infraestructura Básica Social Existente en la comunidad

SECTOR SOCIAL Y TIPO DE INFRAESTRUCTURA	CANTIDAD	OBSERVACIONES
1. Vial		
Km de Carretera Primaria		
Km de Carretera Secundaria	16 km	Accesible
Km de Caminos de Penetración		
2. Salud		
CESAR		

CESAMO		
Hospital		
Clínica Materno Infantil		
Hogar Materno		
Clinica Odontologica		
Clinica Privada		
3. Social		
Hogar de Ancianos		
Hogar de Niños		
Centros Comunales		
Iglesias	1	
Parques		
Canchas Deportivas		
Centro Social Comunitario		
Áreas Turísticas		
Centros de Rehabilitación		
Clubes Rotarios		
Comedores Infantiles		
Guarderías infantiles		
4. Educación		
CEPENF		
Kinder		
Escuelas Primarias	1	
Centros Básicos		
Colegios de Secundaria		
Centros de Educación Superior		
Centro de Formación Artesanal		
Centros de Formación Profesional/Tecnica		
Centros de Formación Artística y Cultural		
5. Productiva		
Sistemas de Riego Comunitarios		
Centros Rurales de Almacenamiento de Granos		
Viveros		
Rastros		
Microempresas		

ALDEA PASO HONDO

Estudio Socioeconómico Línea de Base

Levantamiento de
Información Secundaria

Nombre del Municipio	Nombre del Bo./Col./Aldea/Caserío	Fecha
Teupasenti	Paso Hondo	

1. Distancia a la cabecera (Casco Urbano), Tipo de Acceso terrestre y su estado

Distancia en KM a la Cabecera (Alcaldia)	7 km
Tipo de Vías de Acceso	Terrestre
Estado Actual de las Vías de Acceso	En mal estado

2. Presencia institucional/Programas

1. Patronato
2. Junta de agua
3. Sociedad merienda escolar
4. Sociedad de padres de familia
5. Vida Mejor
6. Vision Mundial
7. Auxiliar
8. Facilitador Judicial
9. _____
10. _____

3. Presencia de Organizaciones de la Sociedad Civil

1. Iglesia catolica
2. Iglesia evangelica
3. Escuela
4. Kinder
5. _____
6. _____
7. _____
8. _____
9. _____
10. _____

Powered by WPS Office

4. Inversión en Infraestructura social realizada en la comunidad en el último año (2015)

Sector		Tipo de Proyectos	Cantidad
1. Salud	1	Sanitario (escuela azul)	100,000.00
	2		
	3		
	4		
	5		
2. Educación	1		
	2	kinder	100,000.00
	3	Escuela	200,000.00
	4		
	5		
3. Social	1	32 pisos	100,000.00
	2	1 techo	3,130.00
	3		
	4		
	5		
4. Vial	1		
	2		
	3		
	4		
	5		
5. Productiva	1		
	2		
	3		
	4		
	5		
6. Saneamiento	1		
	2		
	3		
	4		
	5		
7. Electrificacion	1	52 Plantas Solar	364,000
	2		
	3		
	4		

Powered by WPS Office

8. Vivienda	1	
	2	
	3	
	4	
	5	
9. Seguridad	1	
	2	
	3	
	4	
	5	
10. Conservacion de patrimonio	1	
	2	
	3	
	4	
	5	
Total proyectos		867,730.00

5. Infraestructura Básica Social Existente en la comunidad

SECTOR SOCIAL Y TIPO DE INFRAESTRUCTURA	CANTIDAD	OBSERVACIONES
1. Vial	1	En mal estado
Km de Carretera Primaria		
Km de Carretera Secundaria	7 km	
Km de Caminos de Penetración		
2. Salud		
CESAR		
CESAMO		
Hospital		
Clínica Materno Infantil		
Hogar Materno		
Clinica Odontologica		
Clinica Privada		
3. Social		
Hogar de Ancianos		
Hogar de Niños		
Centros Comunales		
Iglesias	2	
Parques	1	

Powered by WPS Office

Estudio Socioeconómico Línea de Base

Levantamiento de
Información Secundaria

Nombre del Municipio	Nombre del Bo./Col./Aldea/Caserío	Fecha
Tevpasenti	Las Minitas, Paso Hondo	

1. Distancia a la cabecera (Casco Urbano), Tipo de Acceso terrestre y su estado

Distancia en KM a la Cabecera (Alcaldia)	14 Kms
Tipo de Vías de Acceso	Terrasená
Estado Actual de las Vías de Acceso	Regular

2. Presencia institucional/Programas

1. Programa Vida Mejor
2. Alcaldia Municipal
3. Visión Mundial
4. _____
5. _____
6. _____
7. _____
8. _____
9. _____
10. _____

3. Presencia de Organizaciones de la Sociedad Civil

1. Patronato
2. Guardianes de Salud
3. Comité de merienda escolar
4. Comité de Salud
5. Auxiliar
6. AECA
7. Sociedad de padres de familia.
8. Junta de agua.
9. _____
10. _____

Powered by WPS Office

4. Inversión en Infraestructura social realizada en la comunidad en el último año (2015)

Sector		Tipo de Proyectos	Cantidad
1. Salud	1		
	2		
	3	Ninguno	
	4		
	5		
2. Educación	1	Construcción de aula de clases	L. 80,000.00
	2		
	3		
	4		
	5		
3. Social	1	Dotación de 20 pisos al igual	
	2		31,400.00
	3		
	4		
	5		
4. Vial	1	Reparación de 5 km de carretera	
	2	Correspondientes a la Comunidad	4,500.00
	3		
	4		
	5		
5. Productiva	1	Dotación de 16 bonos agricolas	
	2	al igual numero de familias	
	3	(Maiz, frijoles y fertilizante)	40,000.00
	4		
	5		
6. Saneamiento	1		
	2		
	3		
	4		
	5		
7. Electrificacion	1	Apoyo con tres plantas Solares a igual	
	2	numero de familias	54,000.00
	3		
	4		

Powered by WPS Office

8. Vivienda	1 Construcción de una vivienda para una familia	130,000.00
	2	
	3	
	4	
	5	
9. Seguridad	1	
	2	
	3	
	4	
	5	
10. Conservacion de patrimonio	1	
	2	
	3	
	4	
	5	
Total proyectos		339,900.00

5. Infraestructura Básica Social Existente en la comunidad

SECTOR SOCIAL Y TIPO DE INFRAESTRUCTURA	CANTIDAD	OBSERVACIONES
1. Vial		
Km de Carretera Primaria		
Km de Carretera Secundaria	5 Km	
Km de Caminos de Penetración		
2. Salud		
CESAR		
CESAMO		
Hospital		
Clínica Materno Infantil		
Hogar Materno		
Clinica Odontologica		
Clinica Privada		
3. Social		
Hogar de Ancianos		
Hogar de Niños		
Centros Comunales		
Iglesias	1	Iglesia Catolica
Parques		

Powered by WPS Office

Estudio Socioeconómico Línea de Base

Levantamiento de
Información Secundaria

Nombre del Municipio	Nombre del Bo./Col./Aldea/Caserío	Fecha
Teupasenti	El Boquerón, Paso Hondo	

1. Distancia a la cabecera (Casco Urbano), Tipo de Acceso terrestre y su estado

Distancia en KM a la Cabecera (Alcaldia)	12 Kms
Tipo de Vías de Acceso	Terracería
Estado Actual de las Vías de Acceso	Regular

2. Presencia institucional/Programas

1. Programa Vida Mejor
2. Alcaldía Municipal
3. _____
4. _____
5. _____
6. _____
7. _____
8. _____
9. _____
10. _____

3. Presencia de Organizaciones de la Sociedad Civil

1. Patronato
2. Guardianes de Salud
3. Comité de merienda escolar
4. Comité de Salud
5. Auxiliar
6. AECO
7. Sociedad de padres de familia.
8. Comité medio ambiente.
9. _____
10. _____

Powered by WPS Office

4. Inversión en Infraestructura social realizada en la comunidad en el último año (2015)

Sector		Tipo de Proyectos	Cantidad
1. Salud	1	Sanitarios (escuela azul)	100,000.00
	2		
	3		
	4		
	5		
2. Educación	1	Reparación aula de clases	30,000.00
	2		
	3		
	4		
	5		
3. Social	1	Dotación de 9 techos al igual numero	
	2	de familias	28,170.00
	3		
	4		
	5		
4. Vial	1	Reparación de 2 km de carretera	9,000.00
	2		
	3		
	4		
	5		
5. Productiva	1		
	2		
	3		
	4		
	5		
6. Saneamiento	1		
	2		
	3		
	4		
	5		
7. Electrificacion	1		
	2		
	3		
	4		

Powered by WPS Office

8. Vivienda	1	
	2	
	3	
	4	
	5	
9. Seguridad	1	
	2	
	3	
	4	
	5	
10. Conservacion de patrimonio	1	
	2	
	3	
	4	
	5	
Total proyectos		

5. Infraestructura Básica Social Existente en la comunidad

SECTOR SOCIAL Y TIPO DE INFRAESTRUCTURA	CANTIDAD	OBSERVACIONES
1. Vial		
Km de Carretera Primaria		
Km de Carretera Secundaria	2 Km	
Km de Caminos de Penetración		
2. Salud		
CESAR		
CESAMO		
Hospital		
Clínica Materno Infantil		
Hogar Materno		
Clinica Odontologica		
Clinica Privada		
3. Social		
Hogar de Ancianos		
Hogar de Niños		
Centros Comunales		
Iglesias	1	
Parques		

Powered by WPS Office

Estudio Socioeconómico Línea de Base

Levantamiento de
Información Secundaria

Nombre del Municipio	Nombre del Bo./Col./Aldea/Caserío	Fecha
Tepasenti	Casas Viejas, Paso Hondo	

1. Distancia a la cabecera (Casco Urbano), Tipo de Acceso terrestre y su estado

Distancia en KM a la Cabecera (Alcaldia)	14 Kms
Tipo de Vías de Acceso	Terracería
Estado Actual de las Vías de Acceso	Regular

2. Presencia institucional/Programas

1. Programa Vida Mejor
2. Alcaldía Municipal
3. _____
4. _____
5. _____
6. _____
7. _____
8. _____
9. _____
10. _____

3. Presencia de Organizaciones de la Sociedad Civil

1. Patronato
2. Guardianes de Salud
3. Comité de merienda escolar
4. Comité de Salud
5. Auxiliar
6. Sociedad de padres de familia.
7. Junta de agua
8. Comite de medio ambiente
9. _____
10. _____

Powered by WPS Office

4. Inversión en Infraestructura social realizada en la comunidad en el último año (2015)

Sector		Tipo de Proyectos	Cantidad
1. Salud	1		
	2		
	3		
	4		
	5		
2. Educación	1		
	2		
	3		
	4		
	5		
3. Social	1	Dotación de 20 pisos al igual que el	
	2	número de familias.	31,400.00
	3		
	4		
	5		
4. Vial	1	Reparación de 5 km de Carretera - Vía	
	2	de acceso de El Rastreo a la Comunidad	C. 9,000.00
	3		
	4	Apertura de 1 ½ Km de Carretera	18,000.00
	5		
5. Productiva	1	Dotación de 10 bonos agrícolas a	
	2	igual número de familias	
	3	(maíz, frijoles, fertilizante)	25,000.00
	4		
	5		
6. Saneamiento	1		
	2		
	3		
	4		
	5		
7. Electrificacion	1		
	2		
	3		
	4		

Powered by WPS Office

8. Vivienda	1	
	2	
	3	
	4	
	5	
9. Seguridad	1	
	2	
	3	
	4	
	5	
10. Conservacion de patrimonio	1	
	2	
	3	
	4	
	5	
Total proyectos		

5. Infraestructura Básica Social Existente en la comunidad

SECTOR SOCIAL Y TIPO DE INFRAESTRUCTURA	CANTIDAD	OBSERVACIONES
1. Vial		
Km de Carretera Primaria		
Km de Carretera Secundaria	6 1/2 km	
Km de Caminos de Penetración		
2. Salud		
CESAR		
CESAMO		
Hospital		
Clínica Materno Infantil		
Hogar Materno		
Clinica Odontologica		
Clinica Privada		
3. Social		
Hogar de Ancianos		
Hogar de Niños		
Centros Comunales		
Iglesias	2	Iglesia evangelica
Parques		

Powered by WPS Office

ALDEA EL SUYATAL Y SUS CASERIOS

Estudio Socioeconómico Línea de Base

Levantamiento de
Información Secundaria

Nombre del Municipio	Nombre del Bo./Col./Aldea/Caserío	Fecha
Teupasenti	El Suyatal	

1. Distancia a la cabecera (Casco Urbano), Tipo de Acceso terrestre y su estado

Distancia en KM a la Cabecera (Alcaldia)	17 km
Tipo de Vías de Acceso	Terrestre
Estado Actual de las Vías de Acceso	Regular

2. Presencia institucional/Programas

1. Vida Mejor
2. Visión Mundial
3. Institución FAMA
4. Caja rural
5. Racineria Suyatal
6. Centro Computación
7.
8.
9.
10.

3. Presencia de Organizaciones de la Sociedad Civil

1. Patronato
2. Junta de agua
3. Guardianes de Salud
4. Junta rural
5. Auxiliares
6. Fuerza Viva
7. Parteras
8. Comite de Merienda
9. Sociedad de Padres de familia.
10. Comite de Salud.

Powered by WPS Office

4. Inversión en Infraestructura social realizada en la comunidad en el último año (2015)

Sector		Tipo de Proyectos	Cantidad
1. Salud	1		
	2		
	3		
	4		
	5		
2. Educación	1	Modulos escuela	25,000.00
	2		
	3		
	4		
	5		
3. Social	1		
	2	Iglesia evangelica	50,000.00
	3		
	4		
	5		
4. Vial	1	17 km de carretera Primaria	50,000.00
	2	10 km de Carretera Secundaria	25,000.00
	3		
	4		
	5		
5. Productiva	1		
	2		
	3		
	4		
	5		
6. Saneamiento	1	Pilas	30,000.00
	2	pisos	20,000.00
	3		
	4		
	5		
7. Electrificacion	1		
	2		
	3		
	4		

Powered by

8. Vivienda	1 Viviendas	3
	2	
	3	
	4	
	5	
9. Seguridad	1	
	2	
	3	
	4	
	5	
10. Conservacion de patrimonio	1 Mantenimiento Viviendas	7
	2	
	3	
	4	
	5	
Total proyectos		209.000.00

5. Infraestructura Básica Social Existente en la comunidad

SECTOR SOCIAL Y TIPO DE INFRAESTRUCTURA	CANTIDAD	OBSERVACIONES
1. Vial	17 km	Accesibles
Km de Carretera Primaria	10 km	Mal estado
Km de Carretera Secundaria	5 km	Transitables
Km de Caminos de Penetración		
2. Salud		
CESAR	1	Mejor atención
CESAMO		
Hospital		
Clínica Materno Infantil		
Hogar Materno		
Clinica Odontologica		
Clinica Privada		
3. Social		
Hogar de Ancianos		
Hogar de Niños		
Centros Comunales		
Iglesias	2	Buen estado
Parques		

Powered by WPS Office

Canchas Deportivas	1	Mal estado
Centro Social Comunitario		
Áreas Turísticas		
Centros de Rehabilitación		
Clubes Rotarios	2	Normal
Comedores Infantiles		
Guarderías infantiles		
Cementerios		
4. Educación		
CEPENF		
Kinder	1	Buen estado
Escuelas Primarias	1	Buen estado
Centros Básicos	1	Cercano
Colegios de Secundaria		
Centros de Educación Superior		
Centro de Formación Artesanal		
Centros de Formación Profesional/Tecnica	1	Mal manejo
Centros de Formación Artística y Cultural		
5. Productiva		
Sistemas de Riego Comunitarios	5	Mal manejo
Centros Rurales de Almacenamiento de Granos	6	Buen manejo
Viveros		
Rastros		
Microempresas		

6. Principales Rubros Productivos

1. Café
2. Maíz
3. Frijoles
4. Platano
5. Siruela
6. Tomate
7. Chile
8. Cebollas
9. Repollo
10. Trigo

Powered by

Estudio Socioeconómico Línea de Base

Levantamiento de
Información Secundaria

Nombre del Municipio	Nombre del Bo./Col./Aldea/Caserio	Fecha
Teupasenti	Caserío - Caña Brava Caserio -El Suyatal	

1. Distancia a la cabecera (Casco Urbano), Tipo de Acceso terrestre y su estado

Distancia en KM a la Cabecera (Alcaldia)	13 Km
Tipo de Vías de Acceso	Terrestre
Estado Actual de las Vías de Acceso	En mal estado

2. Presencia institucional/Programas

1. Vision Mundial
2. Vida Mejor
3. Alcaldia Municipal
4. IHCAFE
5.
6.
7.
8.
9.
10.

3. Presencia de Organizaciones de la Sociedad Civil

1. Patronato
2. Comite de Salud
3. Auxiliar
4. Asociacion de padres de familia
5. Directiva de iglesias
6.
7.
8.
9.
10.

Powered by

4. Inversión en Infraestructura social realizada en la comunidad en el último año (2015)

Sector		Tipo de Proyectos	Cantidad
1. Salud	1		
	2		
	3		
	4		
	5		
2. Educación	1	Escuela	50,000.00
	2		
	3		
	4		
	5		
3. Social	1	Techos	25,000.00
	2	pisos	50,000.00
	3		
	4		
	5		
4. Vial	1	5 Km de carretera	25,000.00
	2		
	3		
	4		
	5		
5. Productiva	1		
	2		
	3	Ninguno	
	4		
	5		
6. Saneamiento	1		
	2		
	3	Ninguno	
	4		
	5		
7. Electrificacion	1		
	2		
	3	Ninguno	
	4		

8. Vivienda	1	
	2	
	3	
	4	
	5	
9. Seguridad	1	
	2	
	3	
	4	
	5	
10. Conservacion de patrimonio	1	
	2	
	3	
	4	
	5	
Total proyectos		150,000.00

5. Infraestructura Básica Social Existente en la comunidad

SECTOR SOCIAL Y TIPO DE INFRAESTRUCTURA	CANTIDAD	OBSERVACIONES
1. Vial		
Km de Carretera Primaria		
Km de Carretera Secundaria		
Km de Caminos de Penetración		
2. Salud		
CESAR		
CESAMO		
Hospital		
Clínica Materno Infantil		
Hogar Materno		
Clinica Odontologica		
Clinica Privada		
3. Social		
Hogar de Ancianos		
Hogar de Niños		
Centros Comunales		
Iglesias	7	evangelica
Parques		

ALDEA AGUA FRIA

Estudio Socioeconómico Línea de Base

Levantamiento de

Información Secundaria

Nombre del Municipio	Nombre del Bo./Col./Aldea/Caserío	Fecha
Teupasenti	Aldea Agua fria	

1. Distancia a la cabecera (Casco Urbano), Tipo de Acceso terrestre y su estado

Distancia en KM a la Cabecera	15 Km
Tipo de Vías de Acceso	Terrestre
Estado Actual de las Vías de Acceso	En mal estado

2. Presencia institucional/Programas

1. Vida Mejor
2. Alcaldía Municipal
3. Visión Mundial
4. _____
5. _____
6. _____
7. _____
8. _____
9. _____
10. _____

3. Presencia de Organizaciones de la Sociedad Civil

1. Patronato
2. Junta de agua
3. Sociedad de padres de familia.
4. Partera
5. Auxiliar
6. Guardian de salud.
7. _____
8. _____
9. _____
10. _____

4. Inversión en Infraestructura social realizada en la comunidad en el último año

Sector	Tipo de Proyectos	Cantidad
1. Salud	1	
	2	
	3	
	4 Ninguno	
	5	
2. Educación	1	
	2	
	3	
	4 Ninguno	
	5	
3. Social	1	
	2	
	3	
	4 Ninguno	
	5	
4. Vial	1	
	2	
	3 Ninguno	
	4	
	5	
5. Productiva	1	
	2	
	3 Ninguno	
	4	
	5	
Total proyectos		

5. Infraestructura Básica Social Existente en la comunidad

SECTOR SOCIAL Y TIPO DE INFRAESTRUCTURA	CANTIDAD	OBSERVACIONES
1. Vial		
Km de Carretera Primaria		
Km de Carretera Secundaria		
Km de Caminos de Penetración		
2. Salud		
CESAR		

CESAMO		
Hospital		
Clínica Materno Infantil		
Hogar Materno		
Clinica Odontologica		
Clinica Privada		
3. Social		
Hogar de Ancianos		
Hogar de Niños		
Centros Comunales		
Iglesias	2	
Parques		
Canchas Deportivas	1	
Centro Social Comunitario		
Áreas Turísticas		
Centros de Rehabilitación		
Clubes Rotarios	1	
Comedores Infantiles		
Guarderías infantiles		
4. Educación		
CEPENF		
Kinder		
Escuelas Primarias	1	
Centros Básicos		
Colegios de Secundaria		
Centros de Educación Superior		
Centro de Formación Artesanal		
Centros de Formación Profesional/Tecnica		
Centros de Formación Artística y Cultural		
5. Productiva		
Sistemas de Riego Comunitarios		
Centros Rurales de Almacenamiento de Granos		
Viveros		
Rastros		
Microempresas		

6. Principales Rubros Productivos

1. Café
2. Maíz
3. Frijoles
4. Platano
5. _____

ALDEA LA LAGUNA N. 1 YSU CASERIOS

Estudio Socioeconómico Línea de Base

Levantamiento de

Información Secundaria

Nombre del Municipio	Nombre del Bo./Col./Aldea/Caserío	Fecha
Teupasenti	Aldea La Laguna	

1. Distancia a la cabecera (Casco Urbano), Tipo de Acceso terrestre y su estado

Distancia en KM a la Cabecera	28 km
Tipo de Vías de Acceso	Terrestre
Estado Actual de las Vías de Acceso	Regular

2. Presencia institucional/Programas

1. Visión Mundial
2. Progresa
3. Molinos de Honduras
4. _____
5. _____
6. _____
7. _____
8. _____
9. _____
10. _____

3. Presencia de Organizaciones de la Sociedad Civil

1. Patronato
2. Sociedad de padres de familia.
3. Junta de agua
4. Guardianes
5. auxiliares
6. Pastor
7. Maestros
8. _____
9. _____
10. _____

4. Inversión en Infraestructura social realizada en la comunidad en el último año

Sector		Tipo de Proyectos	Cantidad
1. Salud	1		
	2		
	3		
	4		
	5		
2. Educación	1	Modulos Sanitarios en escuela Visión Mundial	50,000.00
	2		
	3		
	4		
	5		
3. Social	1	Techos	5,000.00
	2	Pisos	15,000.00
	3		
	4		
	5		
4. Vial	1		
	2		
	3	Ninguno	
	4		
	5		
5. Productiva	1		
	2		
	3	Ninguno	
	4		
	5		
Total proyectos			20,000.00

5. Infraestructura Básica Social Existente en la comunidad

SECTOR SOCIAL Y TIPO DE INFRAESTRUCTURA	CANTIDAD	OBSERVACIONES
1. Vial		
Km de Carretera Primaria	28	
Km de Carretera Secundaria	10	
Km de Caminos de Penetración	5	
2. Salud		
CESAR	1	Muy largo

CESAMO		
Hospital		
Clínica Materno Infantil		
Hogar Materno		
Clinica Odontologica		
Clinica Privada		
3. Social		
Hogar de Ancianos		
Hogar de Niños		
Centros Comunales		
Iglesias	1	
Parques		
Canchas Deportivas	1	Mal estado
Centro Social Comunitario		
Áreas Turísticas		
Centros de Rehabilitación		
Clubes Rotarios	2	
Comedores Infantiles		
Guarderías infantiles		
4. Educación		
CEPENF	1	
Kinder		
Escuelas Primarias	1	Muchos niños
Centros Básicos	1	Muy largo
Colegios de Secundaria		
Centros de Educación Superior		
Centro de Formación Artesanal		
Centros de Formación Profesional/Tecnica		
Centros de Formación Artística y Cultural		
5. Productiva		
Sistemas de Riego Comunitarios		
Centros Rurales de Almacenamiento de Granos		
Viveros		
Rastros		
Microempresas	1	Caja Rural

Estudio Socioeconómico Línea de Base

Levantamiento de

Información Secundaria

Nombre del Municipio	Nombre del Bo./Col./Aldea/Caserío	Fecha
Teupasenti	Caserío-La Mesita Aldea-La Laguna.	

1. Distancia a la cabecera (Casco Urbano), Tipo de Acceso terrestre y su estado

Distancia en KM a la Cabecera	29 Km
Tipo de Vías de Acceso	Terrestre
Estado Actual de las Vías de Acceso	En mal estado

2. Presencia Institucional/Programas

1. Vida Mejor
2. Visión Mundial
3. Progresa
4. Alcaldía Municipal
5. _____
6. _____
7. _____
8. _____
9. _____
10. _____

3. Presencia de Organizaciones de la Sociedad Civil

1. Patronato
2. Junta de agua
3. Sociedad de padres de familia
4. Partera
5. auxiliar
6. Guardian de Salud
7. _____
8. _____
9. _____
10. _____

4. Inversión en Infraestructura social realizada en la comunidad en el último año

Sector		Tipo de Proyectos	Cantidad
1. Salud	1		
	2		
	3	Ninguno	
	4		
	5		
2. Educación	1		
	2		
	3	Ninguno	
	4		
	5		
3. Social	1	Artesanos de Casa	25,000.00
	2		
	3		
	4		
	5		
4. Vial	1	5 km Arreglo de Carreteras	25,000.00
	2		
	3		
	4		
	5		
5. Productiva	1		
	2		
	3		
	4		
	5		
Total proyectos			50,000.00

5. Infraestructura Básica Social Existente en la comunidad

SECTOR SOCIAL Y TIPO DE INFRAESTRUCTURA	CANTIDAD	OBSERVACIONES
1. Vial		
Km de Carretera Primaria	15 km	
Km de Carretera Secundaria	20 km	
Km de Caminos de Penetración		
2. Salud		
CESAR	0	

CESAMO		
Hospital		
Clínica Materno Infantil		
Hogar Materno		
Clinica Odontologica		
Clinica Privada		
3. Social		
Hogar de Ancianos		
Hogar de Niños		
Centros Comunales		
Iglesias	1	
Parques		
Canchas Deportivas	1	
Centro Social Comunitario		
Áreas Turísticas	1	Cercano
Centros de Rehabilitación		
Clubes Rotarios		
Comedores Infantiles		
Guarderías infantiles		
4. Educación		
CEPENF	1	
Kinder		
Escuelas Primarias	1	
Centros Básicos		
Colegios de Secundaria		
Centros de Educación Superior		
Centro de Formación Artesanal		
Centros de Formación Profesional/Tecnica		
Centros de Formación Artística y Cultural		
5. Productiva		
Sistemas de Riego Comunitarios		
Centros Rurales de Almacenamiento de Granos		
Viveros		
Rastros		
Microempresas		

ALDEA BAÑADEROS Y SUS CASERIOS

Estudio Socioeconómico Línea de Base

Levantamiento de
Información Secundaria

Nombre del Municipio	Nombre del Bo./Col./Aldea/Caserío	Fecha
Teupasenti	Bañaderos Centro	

1. Distancia a la cabecera (Casco Urbano), Tipo de Acceso terrestre y su estado

Distancia en KM a la Cabecera (Alcaldia)	20 Km
Tipo de Vías de Acceso	Terrestre
Estado Actual de las Vías de Acceso	En mal estado

2. Presencia institucional/Programas

1. Vida Mejor
2. Visión Mundial
3. Programa educadores
4.
5.
6.
7.
8.
9.
10.

3. Presencia de Organizaciones de la Sociedad Civil

1. Patronato
2. Junta de agua
3. Soc. de padres de familia.
4. Comite de merienda
5. Comite de Salud
6.
7.
8.
9.
10.

Powered by WPS Office

4. Inversión en Infraestructura social realizada en la comunidad en el último año (2015)

Sector		Tipo de Proyectos	Cantidad
1. Salud	1		
	2		
	3	Ninguno	
	4		
	5		
2. Educación	1	Mobiliario y Kinder, Sillas	12,000.00
	2		
	3		
	4		
	5		
3. Social	1	Construcción de techo a centro	
	2	Comunal	15,000.00
	3	pisos a tres familias	30000.00
	4		
	5		
4. Vial	1	Reparación de carreteras	20,000.00
	2		
	3		
	4		
	5		
5. Productiva	1		
	2		
	3		
	4		
	5		
6. Saneamiento	1	Letrinas a 4 familias	20000.00
	2		
	3		
	4		
	5		
7. Electrificacion	1		
	2	No hay	
	3		
	4		

Powered by WPS Office

8. Vivienda	1	Artesanes a 6 familias	9,000.00
	2		
	3		
	4		
	5		
9. Seguridad	1		
	2		
	3	no hay	
	4		
	5		
10. Conservacion de patrimonio	1		
	2		
	3		
	4		
	5		
Total proyectos		2.	106,000.00

5. Infraestructura Básica Social Existente en la comunidad

SECTOR SOCIAL Y TIPO DE INFRAESTRUCTURA	CANTIDAD	OBSERVACIONES
1. Vial	20 Km	En mal estado
Km de Carretera Primaria		
Km de Carretera Secundaria		
Km de Caminos de Penetración	25 Km	
2. Salud		
CESAR		
CESAMO		
Hospital		
Clínica Materno Infantil		
Hogar Materno		
Clinica Odontologica		
Clinica Privada		
3. Social		
Hogar de Ancianos		
Hogar de Niños		
Centros Comunales	1	
Iglesias	2	Catolica y evangelica
Parques		

Canchas Deportivas	1	Mal estado
Centro Social Comunitario		
Áreas Turísticas		
Centros de Rehabilitación		
Clubes Rotarios	2	
Comedores Infantiles		
Guarderías infantiles		
Cementerios		
4. Educación		
CEPENF		
Kinder	1	Mal estado
Escuelas Primarias	1	
Centros Básicos	1	Mal estado
Colegios de Secundaria		
Centros de Educación Superior		
Centro de Formación Artesanal		
Centros de Formación Profesional/Tecnica		
Centros de Formación Artística y Cultural		
5. Productiva		
Sistemas de Riego Comunitarios	12	Mal uso
Centros Rurales de Almacenamiento de Granos		
Viveros	10	
Rastros		
Microempresas		

6. Principales Rubros Productivos

1. Café
2. Maíz
3. Frijoles
4. Tomate
5. Platano
6. Chile
7. Piña
8. Ceballas
9. Ajos
10. Papas

Powered by

Estudio Socioeconómico Línea de Base

Levantamiento de

Información Secundaria

Nombre del Municipio	Nombre del Bo./Col./Aldea/Caserío	Fecha
Teupasenti	Caserio El Higuito Aldea-Bañaderos	

1. Distancia a la cabecera (Casco Urbano), Tipo de Acceso terrestre y su estado

Distancia en KM a la Cabecera	20 Km
Tipo de Vías de Acceso	Terrestre
Estado Actual de las Vías de Acceso	Regular

2. Presencia institucional/Programas

1. Alcaldia Municipal
2. Vision Mundial
3. IHCAFE
4. Progresa
5. Molinos de Honduras.
6. _____
7. _____
8. _____
9. _____
10. _____

3. Presencia de Organizaciones de la Sociedad Civil

1. Patronato
2. Sociedad de padres de familia.
3. Junta de agua
4. Partera
5. Guardian de Salud
6. _____
7. _____
8. _____
9. _____
10. _____

4. Inversión en Infraestructura social realizada en la comunidad en el último año

Sector		Tipo de Proyectos	Cantidad
1. Salud	1		
	2		
	3	Ninguno	
	4		
	5		
2. Educación	1	Escuela	12,000.00
	2		
	3		
	4		
	5		
3. Social	1	Pilas	5,000.00
	2		
	3		
	4		
	5		
4. Vial	1	Arreglo de carreteras	10,000.00
	2		
	3		
	4		
	5		
5. Productiva	1		
	2		
	3	Ninguno	
	4		
	5		
Total proyectos			27,000.00

5. Infraestructura Básica Social Existente en la comunidad

SECTOR SOCIAL Y TIPO DE INFRAESTRUCTURA	CANTIDAD	OBSERVACIONES
1. Vial		
Km de Carretera Primaria	20 Km	
Km de Carretera Secundaria	10 Km	
Km de Caminos de Penetración	5 Km	
2. Salud		
CESAR		

CESAMO		
Hospital		
Clínica Materno Infantil		
Hogar Materno		
Clinica Odontologica		
Clinica Privada		
3. Social		
Hogar de Ancianos		
Hogar de Niños		
Centros Comunales		
Iglesias		
Parques		
Canchas Deportivas		
Centro Social Comunitario		
Áreas Turísticas		
Centros de Rehabilitación		
Clubes Rotarios		
Comedores Infantiles		
Guarderías infantiles		
4. Educación		
CEPENF		
Kinder		
Escuelas Primarias	1	
Centros Básicos		
Colegios de Secundaria		
Centros de Educación Superior		
Centro de Formación Artesanal		
Centros de Formación Profesional/Tecnica		
Centros de Formación Artística y Cultural		
5. Productiva		
Sistemas de Riego Comunitarios		
Centros Rurales de Almacenamiento de Granos		
Viveros		
Rastros		
Microempresas		

Estudio Socioeconómico Línea de Base

Levantamiento de
Información Secundaria

Nombre del Municipio	Nombre del Bo./Col./Aldea/Caserío	Fecha
Teupasenti	Caserío-El Trapiche Aldea-Bañaderos	

1. Distancia a la cabecera (Casco Urbano), Tipo de Acceso terrestre y su estado

Distancia en KM a la Cabecera (Alcaldia)	17 Km
Tipo de Vías de Acceso	Terrestre
Estado Actual de las Vías de Acceso	Accesible

2. Presencia institucional/Programas

1. Visión Mundial
2. APROCAFF
3. Alcaldía Municipal
4. Progresa
5. _____
6. _____
7. _____
8. _____
9. _____
10. _____

3. Presencia de Organizaciones de la Sociedad Civil

1. Patronato
2. Junta de agua
3. Caja Rural
4. Sociedad de padres de familia
5. Comite de iglesia
6. CONDE
7. _____
8. _____
9. _____
10. _____

Powered by

4. Inversión en Infraestructura social realizada en la comunidad en el último año (2015)

Sector		Tipo de Proyectos	Cantidad
1. Salud	1		
	2		
	3	Ninguno	
	4		
	5		
2. Educación	1		
	2		
	3	Ninguno	
	4		
	5		
3. Social	1		
	2		
	3	Ninguno	
	4		
	5		
4. Vial	1	Reparación de Carreteras	60,000.00
	2	Chutes	
	3		
	4		
	5		
5. Productiva	1		
	2		
	3	Ninguno	
	4		
	5		
6. Saneamiento	1		
	2		
	3	Ninguno	
	4		
	5		
7. Electrificacion	1		
	2	Ninguno	
	3		
	4		

Powered by

8. Vivienda	1		
	2		
	3	Ninguno	
	4		
	5		
9. Seguridad	1		
	2	Ninguno	
	3		
	4		
	5		
10. Conservacion de patrimonio	1		
	2		
	3	Ninguno	
	4		
	5		
Total proyectos		L.	50,000.00

5. Infraestructura Básica Social Existente en la comunidad

SECTOR SOCIAL Y TIPO DE INFRAESTRUCTURA	CANTIDAD	OBSERVACIONES
1. Vial		
Km de Carretera Primaria		
Km de Carretera Secundaria	5 Km	Accesible
Km de Caminos de Penetración		
2. Salud		
CESAR		
CESAMO		
Hospital		
Clínica Materno Infantil		
Hogar Materno		
Clinica Odontologica		
Clinica Privada		
3. Social		
Hogar de Ancianos		
Hogar de Niños		
Centros Comunales		
Iglesias	1	Evangelica
Parques		

Powered by

Estudio Socioeconómico Línea de Base

Levantamiento de
Información Secundaria

Nombre del Municipio	Nombre del Bo./Col./Aldea/Caserío	Fecha
Teupasenti	Caseria-Buisal Aldea - Bañaderos	

1. Distancia a la cabecera (Casco Urbano), Tipo de Acceso terrestre y su estado

Distancia en KM a la Cabecera (Alcaldia)	24 Km
Tipo de Vías de Acceso	Terrestre
Estado Actual de las Vías de Acceso	En mal estado

2. Presencia institucional/Programas

1. Vida Mejor
2. Visión Mundial
3. Alcaldía Municipal
4. _____
5. _____
6. _____
7. _____
8. _____
9. _____
10. _____

3. Presencia de Organizaciones de la Sociedad Civil

1. Patronato
2. Comite de merienda
3. Junta Rural
4. Auxiliar
5. Fuerza Viva
6. _____
7. _____
8. _____
9. _____
10. _____

Powered by OfficeMate

4. Inversión en Infraestructura social realizada en la comunidad en el último año (2015)

Sector		Tipo de Proyectos	Cantidad
1. Salud	1		
	2		
	3		
	4		
	5		
2. Educación	1	Escuela	120,000.00
	2	Kinder	
	3		
	4		
	5		
3. Social	1	Iglesias	
	2	Pisos	20,000.00
	3		
	4		
	5		
4. Vial	1	24 Km Primarias	15,000.00
	2	10 Km Secundaria	12,000.00
	3	5 Km Caminos	
	4		
	5		
5. Productiva	1		
	2	Silos metalicos	
	3	Viveros	
	4		
	5		
6. Saneamiento	1	Servicios	
	2	Pilas	
	3		
	4		
	5		
7. Electrificacion	1	Plantas Solares	
	2		
	3		
	4		

Powered by

Estudio Socioeconómico Línea de Base

Levantamiento de

Información Secundaria

Nombre del Municipio	Nombre del Bo./Col./Aldea/Caserío	Fecha
Teupasenti	Caserío-La Lagunita - Aldea Barraderos	

1. Distancia a la cabecera (Casco Urbano), Tipo de Acceso terrestre y su estado

Distancia en KM a la Cabecera	23 Km
Tipo de Vías de Acceso	Terrestre
Estado Actual de las Vías de Acceso	En mal estado

2. Presencia institucional/Programas

1. Vida Mejor
2. Alcaldía Municipal
3. Visión Mundial
4. Progresa
5. Molinos de Honduras
6. IHCAFE
7. _____
8. _____
9. _____
10. _____

3. Presencia de Organizaciones de la Sociedad Civil

1. Auxiliar
2. Patronato
3. Junta de agua
4. Guardián de Salud
5. Sociedad de padres de familia.
6. _____
7. _____
8. _____
9. _____
10. _____

8. Vivienda	1	
	2	
	3	
	4	
	5	
9. Seguridad	1	
	2	
	3	Ninguno
	4	
	5	
10. Conservacion de patrimonio	1	
	2	
	3	
	4	
	5	
Total proyectos		167,000.00

5. Infraestructura Básica Social Existente en la comunidad

SECTOR SOCIAL Y TIPO DE INFRAESTRUCTURA	CANTIDAD	OBSERVACIONES
1. Vial		
Km de Carretera Primaria	24 Km	Mal estado
Km de Carretera Secundaria	10 Km	Mal estado
Km de Caminos de Penetración	5 Km	Mal estado
2. Salud		
CESAR	1	
CESAMO		
Hospital		
Clínica Materno Infantil		
Hogar Materno		
Clínica Odontologica		
Clinica Privada		
3. Social		
Hogar de Ancianos		
Hogar de Niños		
Centros Comunales		
Iglesias	1	Mal estado
Parques		

Powered by Office

Canchas Deportivas		
Centro Social Comunitario		
Áreas Turísticas		
Centros de Rehabilitación		
Clubes Rotarios		
Comedores Infantiles		
Guarderías infantiles		
Cementerios		
4. Educación		
CEPENF		
Kinder	1	
Escuelas Primarias	1	
Centros Básicos		
Colegios de Secundaria		
Centros de Educación Superior		
Centro de Formación Artesanal		
Centros de Formación Profesional/Tecnica		
Centros de Formación Artística y Cultural		
5. Productiva		
Sistemas de Riego Comunitarios		
Centros Rurales de Almacenamiento de Granos		
Viveros	5	
Rastros		
Microempresas		

6. Principales Rubros Productivos

1. Café
2. Platano
3. Maiz
4. Frijoles
5. Tomate
6. Cebolla
7. Chile
8. Papas
9. Ajo
10. Caña

Powered by

Estudio Socioeconómico Línea de Base

Levantamiento de
Información Secundaria

Nombre del Municipio	Nombre del Bo./Col./Aldea/Caserío	Fecha
Teupasenti	Barraderos Arriba	

1. Distancia a la cabecera (Casco Urbano), Tipo de Acceso terrestre y su estado

Distancia en KM a la Cabecera (Alcaldia)	23 km
Tipo de Vías de Acceso	Terrestre
Estado Actual de las Vías de Acceso	En mal estado

2. Presencia institucional/Programas

1. Vida Mejor
2. Visión Mundial
3. Alcaldia Municipal
4. _____
5. _____
6. _____
7. _____
8. _____
9. _____
10. _____

3. Presencia de Organizaciones de la Sociedad Civil

1. Patronato
2. Junta de agua
3. Comite de Salud
4. Comite de merienda
5. Guardianas
6. Junta Rural
7. _____
8. _____
9. _____
10. _____

Powered by

4. Inversión en Infraestructura social realizada en la comunidad en el último año (2015)

Sector	Tipo de Proyectos	Cantidad
1. Salud	1	
	2	
	3 Ninguno	
	4	
	5	
2. Educación	1 Construcción de escuela de bloque	120,000.00
	2	
	3	
	4	
	5	
3. Social	1 Reparación de tres techos.	
	2 12 laminas de 10 pies	6,120
	3	
	4	
	5	
4. Vial	1 Reparación de Vias de acceso	
	2 Carretera	25,000.00
	3	
	4	
	5	
5. Productiva	1 Ocho bonos productivos	
	2	
	3	5,840.00
	4	
	5	
6. Saneamiento	1 Letrinas (10)	50,000
	2 Pilas (8)	24,000
	3	
	4	
	5	
7. Electrificacion	1	
	2	
	3 Ninguno	
	4	

Powered by MPS Office

8. Vivienda	1		
	2		
	3	Ninguno	
	4		
	5		
9. Seguridad	1		
	2	Ninguno	
	3		
	4		
	5		
10. Conservacion de patrimonio	1	Ninguno	
	2		
	3		
	4		
	5		
Total proyectos		2	230,960

5. Infraestructura Básica Social Existente en la comunidad

SECTOR SOCIAL Y TIPO DE INFRAESTRUCTURA	CANTIDAD	OBSERVACIONES
1. Vial		
Km de Carretera Primaria	23 Km	
Km de Carretera Secundaria		
Km de Caminos de Penetración	24 Km	
2. Salud		
CESAR		
CESAMO		
Hospital		
Clínica Materno Infantil		
Hogar Materno		
Clinica Odontologica		
Clinica Privada		
3. Social		
Hogar de Ancianos		
Hogar de Niños		
Centros Comunales		
Iglesias	1	Evangelica
Parques		

Powered by

Canchas Deportivas	1	Mal estado
Centro Social Comunitario		
Áreas Turísticas		
Centros de Rehabilitación		
Clubes Rotarios		
Comedores Infantiles		
Guarderías infantiles		
Cementerios		
4. Educación		
CEPENF		
Kinder	1	No se ha terminado
Escuelas Primarias	1	Buen estado
Centros Básicos		
Colegios de Secundaria		
Centros de Educación Superior		
Centro de Formación Artesanal		
Centros de Formación Profesional/Tecnica		
Centros de Formación Artística y Cultural		
5. Productiva		
Sistemas de Riego Comunitarios		
Centros Rurales de Almacenamiento de Granos		
Viveros		
Rastros		
Microempresas		

6. Principales Rubros Productivos

1. Café
2. Maíz
3. Frijoles
4. Tomate
5. Platano
6. Chile
7. Piñas
8. Cebollas
9. ajos
10. papas

Powered by

Estudio Socioeconómico Línea de Base

Levantamiento de

Información Secundaria

Nombre del Municipio	Nombre del Bo./Col./Aldea/Caserío	Fecha
Teupasenti	Caserío - El Zangarrón Aldea - Bañaderos.	

1. Distancia a la cabecera (Casco Urbano), Tipo de Acceso terrestre y su estado

Distancia en KM a la Cabecera	23 Km
Tipo de Vías de Acceso	Terrestre
Estado Actual de las Vías de Acceso	En mal estado

2. Presencia Institucional/Programas

1. Vida Mejor
2. Alcaldía Municipal
3. Progresa
4. IHCAFE
5. Molinos de Honduras
6. Visión Mundial
7. _____
8. _____
9. _____
10. _____

3. Presencia de Organizaciones de la Sociedad Civil

1. Patronato
2. Junta de agua
3. Sociedad de Padres de familia
4. Presidente Molinos
5. Auxiliar
6. Guardian de Salud
7. _____
8. _____
9. _____
10. _____

4. Inversión en Infraestructura social realizada en la comunidad en el último año

Sector		Tipo de Proyectos	Cantidad
1. Salud	1		
	2		
	3	Ninguno	
	4		
	5		
2. Educación	1		
	2		
	3	Ninguno	
	4		
	5		
3. Social	1	Construcción de iglesia	10,000
	2		
	3		
	4		
	5		
4. Vial	1	Arreglo de Carreteras	1,000.00
	2		
	3		
	4		
	5		
5. Productiva	1		
	2		
	3	Ninguno	
	4		
	5		
Total proyectos			11,000

5. Infraestructura Básica Social Existente en la comunidad

SECTOR SOCIAL Y TIPO DE INFRAESTRUCTURA	CANTIDAD	OBSERVACIONES
1. Vial		
Km de Carretera Primaria	23 Km	
Km de Carretera Secundaria	2 Km	
Km de Caminos de Penetración		
2. Salud		
CESAR		

CESAMO		
Hospital		
Clínica Materno Infantil		
Hogar Materno		
Clinica Odontologica		
Clinica Privada		
3. Social		
Hogar de Ancianos		
Hogar de Niños		
Centros Comunales		
Iglesias	1	
Parques		
Canchas Deportivas		
Centro Social Comunitario		
Áreas Turísticas		
Centros de Rehabilitación		
Clubes Rotarios		
Comedores Infantiles		
Guarderías infantiles		
4. Educación		
CEPENF		
Kinder		
Escuelas Primarias	1	
Centros Básicos		
Colegios de Secundaria		
Centros de Educación Superior		
Centro de Formación Artesanal		
Centros de Formación Profesional/Tecnica		
Centros de Formación Artística y Cultural		
5. Productiva		
Sistemas de Riego Comunitarios		
Centros Rurales de Almacenamiento de Granos		
Viveros		
Rastros		
Microempresas		

ALDEA PEDRIOS Y SUS CASERIOS

Estudio Socioeconómico Línea de Base

Levantamiento de

Información Secundaria

Nombre del Municipio	Nombre del Bo./Col./Aldea/Caserío	Fecha
Teupasenti	Aldea - Padrios	

1. Distancia a la cabecera (Casco Urbano), Tipo de Acceso terrestre y su estado

Distancia en KM a la Cabecera	29 km
Tipo de Vías de Acceso	Terrestre
Estado Actual de las Vías de Acceso	Regular

2. Presencia Institucional/Programas

1. Vida Mejor
2. Vision Mundial
3. Alcaldia Municipal
4. Progresa
5. Maltas de Honduras
6. _____
7. _____
8. _____
9. _____
10. _____

3. Presencia de Organizaciones de la Sociedad Civil

1. Patronato
2. Junta de agua
3. Sociedad de padres de familia.
4. Auxiliar
5. Guardian de Salud.
6. _____
7. _____
8. _____
9. _____
10. _____

4. Inversión en Infraestructura social realizada en la comunidad en el último año

Sector		Tipo de Proyectos	Cantidad
1. Salud	1	Una enfermera	60,000.00
	2		
	3		
	4		
	5		
2. Educación	1	Kinder	250,000.00
	2		
	3		
	4		
	5		
3. Social	1	Techos	25,000.00
	2		
	3		
	4		
	5		
4. Vial	1	Arreglo de Carreteras	50,000.00
	2		
	3		
	4		
	5		
5. Productiva	1		
	2		
	3	Ninguno	
	4		
	5		
Total proyectos			385,000.00

5. Infraestructura Básica Social Existente en la comunidad

SECTOR SOCIAL Y TIPO DE INFRAESTRUCTURA	CANTIDAD	OBSERVACIONES
1. Vial		
Km de Carretera Primaria	20 Km	
Km de Carretera Secundaria	10 Km	
Km de Caminos de Penetración		
2. Salud		
CESAR		

CESAMO		
Hospital		
Clínica Materno Infantil		
Hogar Materno		
Clinica Odontologica		
Clinica Privada		
3. Social		
Hogar de Ancianos		
Hogar de Niños		
Centros Comunales		
Iglesias	1	
Parques		
Canchas Deportivas	1	
Centro Social Comunitario		
Áreas Turísticas		
Centros de Rehabilitación		
Clubes Rotarios	2	
Comedores Infantiles		
Guarderías infantiles		
4. Educación		
CEPENF		
Kinder	1	
Escuelas Primarias	1	
Centros Básicos		
Colegios de Secundaria		
Centros de Educación Superior		
Centro de Formación Artesanal		
Centros de Formación Profesional/Tecnica		
Centros de Formación Artística y Cultural		
5. Productiva		
Sistemas de Riego Comunitarios		
Centros Rurales de Almacenamiento de Granos		
Viveros		
Rastros		
Microempresas		

Estudio Socioeconómico Línea de Base

Levantamiento de

Información Secundaria

Nombre del Municipio	Nombre del Bo./Col./Aldea/Caserío	Fecha
Teupasenti	Caserío-Quisamote Aldea- Pedrias	

1. Distancia a la cabecera (Casco Urbano), Tipo de Acceso terrestre y su estado

Distancia en KM a la Cabecera (Alcaldia)	30 Km
Tipo de Vías de Acceso	Terrestre
Estado Actual de las Vías de Acceso	En mal estado

2. Presencia institucional/Programas

1. Vida Mejor
2. Alcaldia Municipal
3. Visión Mundial
4. Progresa
5. Molinos de Honduras
6.
7.
8.
9.
10.

3. Presencia de Organizaciones de la Sociedad Civil

1. Patronato
2. Junta de agua
3. Sociedad de padres de familia.
4. Auxiliar
5. Guardián de Salud
6.
7.
8.
9.
10.

Powered by WPS Office

4. Inversión en Infraestructura social realizada en la comunidad en el último año (2015)

Sector		Tipo de Proyectos	Cantidad
1. Salud	1		
	2		
	3	Ninguno	
	4		
	5		
2. Educación	1		
	2		
	3	Ninguno	
	4		
	5		
3. Social	1	Techos	25,000.00
	2	pisos	50,000.00
	3		
	4		
	5		
4. Vial	1	Arreglo de carreteras	25,000.00
	2		
	3		
	4		
	5		
5. Productiva	1		
	2		
	3	Ninguno	
	4		
	5		
6. Saneamiento	1		
	2		
	3	Ninguno	
	4		
	5		
7. Electrificacion	1		
	2	Ninguno	
	3		
	4		

Powered by WPS Office

Canchas Deportivas	1	Cercano
Centro Social Comunitario		
Áreas Turísticas		
Centros de Rehabilitación		
Clubes Rotarios		
Comedores Infantiles		
Guarderías infantiles		
Cementerios		
4. Educación		
CEPENF		
Kinder		
Escuelas Primarias	1	Cercano
Centros Básicos		
Colegios de Secundaria		
Centros de Educación Superior		
Centro de Formación Artesanal		
Centros de Formación Profesional/Tecnica		
Centros de Formación Artística y Cultural		
5. Productiva		
Sistemas de Riego Comunitarios		
Centros Rurales de Almacenamiento de Granos		Ninguno
Viveros		
Rastros		
Microempresas		

6. Principales Rubros Productivos

1. Maiz
2. frijoles
3. Café
4. Caña
5. Cerdos
6. _____
7. _____
8. _____
9. _____
10. _____

Powered by WPS Office

8. Vivienda	1		
	2		
	3		
	4	Vivienda	50,000.00
	5		
9. Seguridad	1		
	2		
	3		
	4	Ninguno	
	5		
10. Conservacion de patrimonio	1		
	2		
	3	Ninguno	
	4		
	5		
Total proyectos			150,000.00

5. Infraestructura Básica Social Existente en la comunidad

SECTOR SOCIAL Y TIPO DE INFRAESTRUCTURA	CANTIDAD	OBSERVACIONES
1. Vial		
Km de Carretera Primaria	15 km	
Km de Carretera Secundaria	10 Km	
Km de Caminos de Penetración		
2. Salud		
CESAR		
CESAMO		
Hospital	Ninguno	
Clínica Materno Infantil		
Hogar Materno		
Clinica Odontologica		
Clinica Privada		
3. Social		
Hogar de Ancianos		
Hogar de Niños		
Centros Comunales		
Iglesias	7	
Parques		

Powered by WPS Office

Estudio Socioeconómico Línea de Base

Levantamiento de

Información Secundaria

Nombre del Municipio	Nombre del Bo./Col./Aldea/Caserío	Fecha
Teupasenti	Caserio-El Pajuin Aldea - Padritos	

1. Distancia a la cabecera (Casco Urbano), Tipo de Acceso terrestre y su estado

Distancia en KM a la Cabecera	29 Km
Tipo de Vías de Acceso	Terrestre
Estado Actual de las Vías de Acceso	En mal estado

2. Presencia Institucional/Programas

1. Vida Mejor
2. Alcaldia Municipal
3. Molinos de Honduras
4. _____
5. _____
6. _____
7. _____
8. _____
9. _____
10. _____

3. Presencia de Organizaciones de la Sociedad Civil

1. Patronato
2. Sociedad de padres de familia.
3. Auxiliar
4. _____
5. _____
6. _____
7. _____
8. _____
9. _____
10. _____

4. Inversión en Infraestructura social realizada en la comunidad en el último año

Sector	Tipo de Proyectos	Cantidad
1. Salud	1	
	2	
	3 Ninguno	
	4	
	5	
2. Educación	1 Escuela	60,000.00
	2	
	3	
	4	
	5	
3. Social	1	
	2	
	3 Ninguno	
	4	
	5	
4. Vial	1	
	2	
	3 Ninguno	
	4	
	5	
5. Productiva	1	
	2	
	3 Ninguno	
	4	
	5	
Total proyectos		60,000.00

5. Infraestructura Básica Social Existente en la comunidad

SECTOR SOCIAL Y TIPO DE INFRAESTRUCTURA	CANTIDAD	OBSERVACIONES
1. Vial		
Km de Carretera Primaria		
Km de Carretera Secundaria		
Km de Caminos de Penetración		
2. Salud		
CESAR		

CESAMO		
Hospital		
Clínica Materno Infantil		
Hogar Materno		
Clinica Odontologica		
Clinica Privada		
3. Social		
Hogar de Ancianos		
Hogar de Niños		
Centros Comunales		
Iglesias		
Parcues		
Canchas Deportivas		
Centro Social Comunitario		
Áreas Turísticas		
Centros de Rehabilitación		
Clubes Rotarios		
Comedores Infantiles		
Guarderías infantiles		
4. Educación		
CEPENF		
Kinder		
Escuelas Primarias	1	apertura de escuela
Centros Básicos		
Colegios de Secundaria		
Centros de Educación Superior		
Centro de Formación Artesanal		
Centros de Formación Profesional/Tecnica		
Centros de Formación Artística y Cultural		
5. Productiva		
Sistemas de Riego Comunitarios		
Centros Rurales de Almacenamiento de Granos		
Viveros		
Rastros		
Microempresas		

Estudio Socioeconómico Línea de Base

Levantamiento de

Información Secundaria

Nombre del Municipio	Nombre del Bo./Col./Aldea/Caserío	Fecha
Teupasenti	Caserío-La Vega Aldea-Padres	

1. Distancia a la cabecera (Casco Urbano), Tipo de Acceso terrestre y su estado

Distancia en KM a la Cabecera	30 Km
Tipo de Vías de Acceso	Terrestre
Estado Actual de las Vías de Acceso	Regular

2. Presencia institucional/Programas

1. Vida Mejor
2. Visión Mundial
3. Alcaldía Municipal
4. Progresa
5. Manos de Honduras
6. _____
7. _____
8. _____
9. _____
10. _____

3. Presencia de Organizaciones de la Sociedad Civil

1. Patronato
2. Junta de agua
3. Auxiliar
4. Sociedad de padres de familia
5. Guardian de salud
6. _____
7. _____
8. _____
9. _____
10. _____

4. Inversión en Infraestructura social realizada en la comunidad en el último año

Sector		Tipo de Proyectos	Cantidad
1. Salud	1		
	2		
	3	Ninguno	
	4		
	5		
2. Educación	1	Escuela	60,000.00
	2		
	3		
	4		
	5		
3. Social	1	Techos	25,000.00
	2	Pisos	25,000.00
	3		
	4		
	5		
4. Vial	1	Arreglo de Carreteras	50,000.00
	2		
	3		
	4		
	5		
5. Productiva	1		
	2		
	3		
	4		
	5		
Total proyectos			160,000.00

5. Infraestructura Básica Social Existente en la comunidad

SECTOR SOCIAL Y TIPO DE INFRAESTRUCTURA	CANTIDAD	OBSERVACIONES
1. Vial		
Km de Carretera Primaria	10 Km	
Km de Carretera Secundaria	5 Km	
Km de Caminos de Penetración		
2. Salud		
CESAR		

CESAMO		
Hospital		
Clínica Materno Infantil		
Hogar Materno		
Clinica Odontologica		
Clinica Privada		
3. Social		
Hogar de Ancianos		
Hogar de Niños		
Centros Comunales		
Iglesias	1	
Parques		
Canchas Deportivas	1	
Centro Social Comunitario		
Áreas Turísticas		
Centros de Rehabilitación		
Clubes Rotarios		
Comedores Infantiles		
Guarderías infantiles		
4. Educación		
CEPENF	1	
Kinder		
Escuelas Primarias	1	
Centros Básicos		
Colegios de Secundaria		
Centros de Educación Superior		
Centro de Formación Artesanal		
Centros de Formación Profesional/Tecnica		
Centros de Formación Artística y Cultural		
5. Productiva		
Sistemas de Riego Comunitarios		
Centros Rurales de Almacenamiento de Granos		
Viveros		
Rastros		
Microempresas		

Estudio Socioeconómico Línea de Base

Levantamiento de

Información Secundaria

Nombre del Municipio	Nombre del Bo./Col./Aldea/Caserío	Fecha
Teupasenti	Caserío-El Local Aldea- Padrias	

1. Distancia a la cabecera (Casco Urbano), Tipo de Acceso terrestre y su estado

Distancia en KM a la Cabecera	29 Km
Tipo de Vías de Acceso	Terrestre
Estado Actual de las Vías de Acceso	En mal estado

2. Presencia Institucional/Programas

1. Vida Mejor
2. Alcaldía Municipal
3. Progresa
4. Molinos de Honduras
5.
6.
7.
8.
9.
10.

3. Presencia de Organizaciones de la Sociedad Civil

1. Patronato
2. Sociedad de padres de familia.
3. Auxiliar
4. Guardian de Salud
5. Comite de iglesia
6.
7.
8.
9.
10.

4. Inversión en Infraestructura social realizada en la comunidad en el último año

Sector		Tipo de Proyectos	Cantidad
1. Salud	1		
	2		
	3		
	4	Ninguno	
	5		
2. Educación	1		
	2		
	3		
	4		
	5		
3. Social	1	Techos	25,000.00
	2	Pisos	50,000.00
	3		
	4		
	5		
4. Vial	1	Arreglo de Carreteras	50,000.00
	2		
	3		
	4		
	5		
5. Productiva	1		
	2		
	3		
	4		
	5		
Total proyectos			125,000.00

5. Infraestructura Básica Social Existente en la comunidad

SECTOR SOCIAL Y TIPO DE INFRAESTRUCTURA	CANTIDAD	OBSERVACIONES
1. Vial		
Km de Carretera Primaria	10 Km	
Km de Carretera Secundaria	5 Km	
Km de Caminos de Penetración		
2. Salud		
CESAR		

CESAMO		
Hospital		
Clínica Materno Infantil		
Hogar Materno		
Clínica Odontologica		
Clínica Privada		
3. Social		
Hogar de Ancianos		
Hogar de Niños		
Centros Comunales		
Iglesias	1	
Parques		
Canchas Deportivas		
Centro Social Comunitario		
Áreas Turísticas		
Centros de Rehabilitación		
Clubes Rotarios		
Comedores Infantiles		
Guarderías infantiles		
4. Educación		
CEPENF	1	
Kinder		
Escuelas Primarias	1	
Centros Básicos		
Colegios de Secundaria		
Centros de Educación Superior		
Centro de Formación Artesanal		
Centros de Formación Profesional/Tecnica		
Centros de Formación Artística y Cultural		
5. Productiva		
Sistemas de Riego Comunitarios		
Centros Rurales de Almacenamiento de Granos		
Viveros		
Rastros		
Microempresas		

Estudio Socioeconómico Línea de Base

Levantamiento de

Información Secundaria

Nombre del Municipio	Nombre del Bo./Col./Aldea/Caserío	Fecha
Teupasenti	Caserio-El Aguacatal Aldea-Palnios	

1. Distancia a la cabecera (Casco Urbano), Tipo de Acceso terrestre y su estado

Distancia en KM a la Cabecera	30 Km
Tipo de Vías de Acceso	Terrestres
Estado Actual de las Vías de Acceso	Regular.

2. Presencia Institucional/Programas

1. Vida Mejor
2. Alcaldia Municipal
3. Progresa
4. Molinos de Honduras
5.
6.
7.
8.
9.
10.

3. Presencia de Organizaciones de la Sociedad Civil

1. Patronato
2. Sociedad de padres de familia.
3. Auxiliar
4. Guardian de Salud
5.
6.
7.
8.
9.
10.

4. Inversión en Infraestructura social realizada en la comunidad en el último año

Sector	Tipo de Proyectos	Cantidad
1. Salud	1	
	2	
	3 Ninguna	
	4	
	5	
2. Educación	1	
	2	
	3	
	4	
	5	
3. Social	1 Techos y artesones	30,000.00
	2	
	3	
	4	
	5	
4. Vial	1 Arreglo de Carretera	25,000.00
	2	
	3	
	4	
	5	
5. Productiva	1	
	2	
	3	
	4	
	5	
Total proyectos		75,000.00

5. Infraestructura Básica Social Existente en la comunidad

SECTOR SOCIAL Y TIPO DE INFRAESTRUCTURA	CANTIDAD	OBSERVACIONES
1. Vial		
Km de Carretera Primaria	10 Km.	
Km de Carretera Secundaria	5 Km	
Km de Caminos de Penetración		
2. Salud		
CESAR		

CESAMO		
Hospital		
Clínica Materno Infantil		
Hogar Materno		
Clínica Odontologica		
Clínica Privada		
3. Social		
Hogar de Ancianos		
Hogar de Niños		
Centros Comunales		
Iglesias	1	
Parques		
Canchas Deportivas		
Centro Social Comunitario		
Áreas Turísticas	1	Charros del Chile
Centros de Rehabilitación		
Clubes Rotarios	1	
Comedores Infantiles		
Guarderías infantiles		
4. Educación		
CEPENF	1	
Kinder		
Escuelas Primarias	1	
Centros Básicos		
Colegios de Secundaria		
Centros de Educación Superior		
Centro de Formación Artesanal		
Centros de Formación Profesional/Tecnica		
Centros de Formación Artística y Cultural		
5. Productiva		
Sistemas de Riego Comunitarios		
Centros Rurales de Almacenamiento de Granos		
Viveros		
Rastros		
Microempresas		

ALDEA LA GRANJA Y SUS CASERIOS

Estudio Socioeconómico Línea de Base

Levantamiento de

Información Secundaria

Nombre del Municipio	Nombre del Bo./Col./Aldea/Caserío	Fecha
Teupasenti	Aldea La Granja	

1. Distancia a la cabecera (Casco Urbano), Tipo de Acceso terrestre y su estado

Distancia en KM a la Cabecera	30 Km
Tipo de Vías de Acceso	Terrestre
Estado Actual de las Vías de Acceso	Regular

2. Presencia Institucional/Programas

1. Vida Mejor
2. escuela publica
3. Iglesias evangélicas
4. Iglesias Catolica
5. Equipos de fútbol
6. 3 Centro de Salud
7. _____
8. _____
9. _____
10. _____

3. Presencia de Organizaciones de la Sociedad Civil

1. Patronato
2. Sociedad de padres de familia
3. Comité de Merienda escolar
4. Consejo escolar de Desarrollo
5. Tortera
6. Guardianes
7. _____
8. _____
9. _____
10. _____

4. Inversión en Infraestructura social realizada en la comunidad en el último año

Sector	Tipo de Proyectos	Cantidad
1. Salud	1	
	2	
	3	
	4	
	5	
2. Educación	1 Reparación del techo de una de	50,000.00
	2 las aulas	
	3	
	4	
	5	
3. Social	1	
	2	
	3	
	4	
	5	
4. Vial	1 Reparación de Carretera	50,000.00
	2	
	3	
	4	
	5	
5. Productiva	1	
	2	
	3	
	4	
	5	
Total proyectos		100,000.00

5. Infraestructura Básica Social Existente en la comunidad

SECTOR SOCIAL Y TIPO DE INFRAESTRUCTURA	CANTIDAD	OBSERVACIONES
1. Vial		
Km de Carretera Primaria		
Km de Carretera Secundaria		
Km de Caminos de Penetración		
2. Salud		
CESAR		

CESAMO	1	Sin Estructura Propia.
Hospital		
Clínica Materno Infantil		
Hogar Materno		
Clinica Odontologica		
Clinica Privada		
3. Social		
Hogar de Ancianos		
Hogar de Niños		
Centros Comunales		
Iglesias	4	
Parques		
Canchas Deportivas	1	
Centro Social Comunitario		
Áreas Turísticas		
Centros de Rehabilitación		
Clubes Rotarios		
Comedores Infantiles		
Guarderías infantiles		
4. Educación		
CEPENF		
Kinder	1	
Escuelas Primarias	1	
Centros Básicos	1	Sin estructura propia
Colegios de Secundaria		
Centros de Educación Superior		
Centro de Formación Artesanal		
Centros de Formación Profesional/Tecnica		
Centros de Formación Artística y Cultural		
5. Productiva		
Sistemas de Riego Comunitarios		
Centros Rurales de Almacenamiento de Granos		
Viveros		
Rastros		
Microempresas		

Estudio Socioeconómico Línea de Base

Levantamiento de

Información Secundaria

Nombre del Municipio	Nombre del Bo./Col./Aldea/Caserío	Fecha
Teupasenti	Caserío Trapiche – Aldea La Granja	

1. Distancia a la cabecera (Casco Urbano), Tipo de Acceso terrestre y su estado

Distancia en KM a la Cabecera	37 km
Tipo de Vías de Acceso	Terrestre
Estado Actual de las Vías de Acceso	Accesible temporal

2. Presencia Institucional/Programas

1. No hay
2. _____
3. _____
4. _____
5. _____
6. _____
7. _____
8. _____
9. _____
10. _____

3. Presencia de Organizaciones de la Sociedad Civil

1. _____
2. _____
3. _____
4. _____
5. _____
6. _____
7. _____
8. _____
9. _____
10. _____

4. Inversión en Infraestructura social realizada en la comunidad en el último año

Sector	Tipo de Proyectos	Cantidad
1. Salud	1	
	2	
	3 Ninguno	
	4	
	5	
2. Educación	1	
	2	
	3 Ninguno	
	4	
	5	
3. Social	1	
	2	
	3 Ninguno	
	4	
	5	
4. Vial	1	
	2	
	3 Ninguno	
	4	
	5	
5. Productiva	1	
	2	
	3 Ninguno	
	4	
	5	
Total proyectos		

5. Infraestructura Básica Social Existente en la comunidad

SECTOR SOCIAL Y TIPO DE INFRAESTRUCTURA	CANTIDAD	OBSERVACIONES
1. Vial		
Km de Carretera Primaria		
Km de Carretera Secundaria		
Km de Caminos de Penetración		
2. Salud		
CESAR		

CESAMO		
Hospital		
Clínica Materno Infantil		
Hogar Materno		
Clinica Odontologica		
Clinica Privada		
3. Social		
Hogar de Ancianos		
Hogar de Niños		
Centros Comunales	1	
Iglesias	2	
Parques		
Canchas Deportivas	1	
Centro Social Comunitario		
Áreas Turísticas		
Centros de Rehabilitación		
Clubes Rotarios		
Comedores Infantiles		
Guarderías infantiles		
4. Educación		
CEPENF		
Kinder	1	
Escuelas Primarias	1	
Centros Básicos		
Colegios de Secundaria		
Centros de Educación Superior		
Centro de Formación Artesanal		
Centros de Formación Profesional/Tecnica		
Centros de Formación Artística y Cultural		
5. Productiva		
Sistemas de Riego Comunitarios		
Centros Rurales de Almacenamiento de Granos		
Viveros		
Rastros		
Microempresas		

6. Principales Rubros Productivos

1. Maíz
2. frijoles
3. Platanos
4. Café
5. _____

Estudio Socioeconómico Línea de Base

Levantamiento de

Información Secundaria

Nombre del Municipio	Nombre del Bo./Col./Aldea/Caserío	Fecha
Teupasenti	Caserio Bosque Redondo Aldea – La Granja	

1. Distancia a la cabecera (Casco Urbano), Tipo de Acceso terrestre y su estado

Distancia en KM a la Cabecera	29 km
Tipo de Vías de Acceso	Terrestre
Estado Actual de las Vías de Acceso	Regular

2. Presencia institucional/Programas

1. Patronato
2. Sociedad de padres de familia
3. Guardian de Salud
4. Partera
5. Ihcafé
6. Auxiliar
7. _____
8. _____
9. _____
10. _____

3. Presencia de Organizaciones de la Sociedad Civil

1. _____
2. _____
3. _____
4. _____
5. _____
6. _____
7. _____
8. _____
9. _____
10. _____

4. Inversión en Infraestructura social realizada en la comunidad en el último año

Sector		Tipo de Proyectos	Cantidad
1. Salud	1		
	2		
	3		
	4		
	5		
2. Educación	1	Escuela	50,000.00
	2		
	3		
	4		
	5		
3. Social	1	Pisos	25,000.00
	2	Techos	20,000.00
	3		
	4		
	5		
4. Vial	1	Carretera	50,000.00
	2		
	3		
	4		
	5		
5. Productiva	1		
	2		
	3		
	4		
	5		
Total proyectos			145,000.00

5. Infraestructura Básica Social Existente en la comunidad

SECTOR SOCIAL Y TIPO DE INFRAESTRUCTURA	CANTIDAD	OBSERVACIONES
1. Vial		
Km de Carretera Primaria	20	
Km de Carretera Secundaria	15	
Km de Caminos de Penetración		
2. Salud		
CESAR		

CESAMO		
Hospital		
Clínica Materno Infantil		
Hogar Materno		
Clinica Odontologica		
Clinica Privada		
3. Social		
Hogar de Ancianos		
Hogar de Niños		
Centros Comunales		
Iglesias	7	
Parques		
Canchas Deportivas		
Centro Social Comunitario		
Áreas Turísticas		
Centros de Rehabilitación		
Clubes Rotarios		
Comedores Infantiles		
Guarderías infantiles		
4. Educación		
CEPENF		
Kinder	1	
Escuelas Primarias	7	
Centros Básicos		
Colegios de Secundaria		
Centros de Educación Superior		
Centro de Formación Artesanal		
Centros de Formación Profesional/Tecnica		
Centros de Formación Artística y Cultural		
5. Productiva		
Sistemas de Riego Comunitarios		
Centros Rurales de Almacenamiento de Granos		
Viveros		
Rastros		
Microempresas		

Estudio Socioeconómico Línea de Base

Levantamiento de

Información Secundaria

Nombre del Municipio	Nombre del Bo./Col./Aldea/Caserío	Fecha
Teupasenti	El Portillo, Aldea La Granja	

1. Distancia a la cabecera (Casco Urbano), Tipo de Acceso terrestre y su estado

Distancia en KM a la Cabecera	35 Km
Tipo de Vías de Acceso	Terrestre
Estado Actual de las Vías de Acceso	Accesible Temporal

2. Presencia institucional/Programas

1. Vida Mejor
2. Alcaldía Municipal
3. Fondo Cafetero
4. _____
5. _____
6. _____
7. _____
8. _____
9. _____
10. _____

3. Presencia de Organizaciones de la Sociedad Civil

1. _____
2. _____
3. _____
4. _____
5. _____
6. _____
7. _____
8. _____
9. _____
10. _____

4. Inversión en Infraestructura social realizada en la comunidad en el último año

Sector		Tipo de Proyectos	Cantidad
1. Salud	1		
	2		
	3	Ninguno	
	4		
	5		
2. Educación	1		
	2		
	3	Ninguno	
	4		
	5		
3. Social	1	10 pisos a diez familias	50,000
	2	6 letrinas a seis familias	15,000
	3		
	4		
	5		
4. Vial	1		
	2		
	3	Ninguno	
	4		
	5		
5. Productiva	1		
	2		
	3	Ninguno	
	4		
	5		
Total proyectos			65,000

5. Infraestructura Básica Social Existente en la comunidad

SECTOR SOCIAL Y TIPO DE INFRAESTRUCTURA	CANTIDAD	OBSERVACIONES
1. Vial		
Km de Carretera Primaria		
Km de Carretera Secundaria		
Km de Caminos de Penetración		
2. Salud		
CESAR		

8. Vivienda	1 No	
	2	
	3	
	4 Ninguno	
	5	
9. Seguridad	1 No	
	2	
	3 Ninguno	
	4	
	5	
10. Conservacion de patrimonio	1 No	
	2	
	3 Ninguno	
	4	
	5	
Total proyectos		

5. Infraestructura Básica Social Existente en la comunidad

SECTOR SOCIAL Y TIPO DE INFRAESTRUCTURA	CANTIDAD	OBSERVACIONES
1. Vial		
Km de Carretera Primaria		
Km de Carretera Secundaria		
Km de Caminos de Penetración		
2. Salud		
CESAR		
CESAMO		
Hospital		
Clinica Materno Infantil		
Hogar Materno		
Clinica Odontologica		
Clinica Privada		
3. Social		
Hogar de Ancianos		
Hogar de Niños		
Centros Comunales		
Iglesias		
Parques		

Estudio Socioeconómico Línea de Base

Levantamiento de
Información Secundaria

Nombre del Municipio	Nombre del Bo./Col./Aldea/Caserío	Fecha
Teupasenti	Caserio Ocotillo, Aldea La Granja	

1. Distancia a la cabecera (Casco Urbano), Tipo de Acceso terrestre y su estado

Distancia en KM a la Cabecera (Alcaldia)	28 km
Tipo de Vías de Acceso	Terrestre
Estado Actual de las Vías de Acceso	Regular

2. Presencia institucional/Programas

1. Vida Mejor
2. Alcaldia Municipal
3. Ihcafe
4. Molinos de Honduras
5. _____
6. _____
7. _____
8. _____
9. _____
10. _____

3. Presencia de Organizaciones de la Sociedad Civil

1. Patronato
2. Sociedad de padres de familia
3. Auxiliar
4. Partera
5. Guardian de Salud
6. _____
7. _____
8. _____
9. _____
10. _____

Powered by

4. Inversión en Infraestructura social realizada en la comunidad en el último año (2015)

Sector		Tipo de Proyectos	Cantidad
1. Salud	1		
	2		
	3	Ninguno	
	4		
	5		
2. Educación	1	Escuela	50,000.00
	2		
	3		
	4		
	5		
3. Social	1		
	2		
	3		
	4		
	5		
4. Vial	1	Carretera	50,000.00
	2		
	3		
	4		
	5		
5. Productiva	1		
	2		
	3		
	4	Ninguno	
	5		
6. Saneamiento	1		
	2		
	3		
	4	Ninguno	
	5		
7. Electrificacion	1		
	2		
	3	Ninguno	
	4		

8. Vivienda	1	
	2	
	3	Ninguno
	4	
	5	
9. Seguridad	1	
	2	
	3	Ninguno
	4	
	5	
10. Conservacion de patrimonio	1	
	2	
	3	Ninguno
	4	
	5	
Total proyectos		700,000.00

5. Infraestructura Básica Social Existente en la comunidad

SECTOR SOCIAL Y TIPO DE INFRAESTRUCTURA	CANTIDAD	OBSERVACIONES
1. Vial		
Km de Carretera Primaria	20	
Km de Carretera Secundaria	10	
Km de Caminos de Penetración		
2. Salud		
CESAR		
CESAMO		
Hospital		
Clínica Materno Infantil		
Hogar Materno		
Clinica Odontologica		
Clinica Privada		
3. Social		
Hogar de Ancianos		
Hogar de Niños		
Centros Comunales		
Iglesias	7	
Parques		

ALDEA CEBADILLA Y SUS CASERIOS

Cebadilla

Estudio Socioeconómico Línea de Base

Levantamiento de

Información Secundaria

Nombre del Municipio	Nombre del Bo./Col./Aldea/Caserío	Fecha
Texpasenti	Cebadilla	26/5/18

1. Distancia a la cabecera (Casco Urbano), Tipo de Acceso terrestre y su estado

Distancia en KM a la Cabecera	32.03 Km.
Tipo de Vías de Acceso	Calle de tierra.
Estado Actual de las Vías de Acceso	Regular

2. Presencia institucional/Programas

1. Vision Mundial
2. Vida Mejor
3. IHCafe
4. Dicta
5. Secretaria de Educación
6. Secretaria de Salud
7. Cooperativa bosques de Oriente
8. Proyecto FFCafor
9. SocoDevil
10. _____

3. Presencia de Organizaciones de la Sociedad Civil

1. Patronato
2. Sociedad de padres de familia.
3. Junta de Agua.
4. Comite de Jardin de niños
5. Comite de Salud
6. Comite de medio Ambiente
7. Comite de Merienda escolar
8. Gobierno Estudiantil
9. Comite educativo de desarrollo.
10. _____

4. Inversión en Infraestructura social realizada en la comunidad en el último año

Sector	Tipo de Proyectos	Cantidad
1. Salud	1	
	2	
	3	
	4	
	5	
2. Educación	1 Jardin de Niños	81,500
	2	
	3	
	4	
	5	
3. Social	1	
	2	
	3	
	4	
	5	
4. Vial	1 Mantenimi de Carretera	15,000
	2	
	3	
	4	
	5	
5. Productiva	1	
	2	
	3	
	4	
	5	
Total proyectos		96,500

5. Infraestructura Básica Social Existente en la comunidad

SECTOR SOCIAL Y TIPO DE INFRAESTRUCTURA	CANTIDAD	OBSERVACIONES
1. Vial		
Km de Carretera Primaria	27	
Km de Carretera Secundaria	3.03	
Km de Caminos de Penetración	2.00	
2. Salud		
CESAR		

CESAMO		
Hospital		
Clínica Materno Infantil		
Hogar Materno		
Clinica Odontologica		
Clinica Privada		
3. Social		
Hogar de Ancianos		
Hogar de Niños		
Centros Comunales		
Iglesias		
Parques		
Canchas Deportivas		
Centro Social Comunitario		
Áreas Turísticas		
Centros de Rehabilitación		
Clubes Rotarios		
Comedores Infantiles		
Guarderías infantiles		
4. Educación		
CEPENF		
Kinder		
Escuelas Primarias		
Centros Básicos		
Colegios de Secundaria		
Centros de Educación Superior		
Centro de Formación Artesanal		
Centros de Formación Profesional/Tecnica		
Centros de Formación Artística y Cultural		
5. Productiva		
Sistemas de Riego Comunitarios		
Centros Rurales de Almacenamiento de Granos		
Viveros		
Rastros		
Microempresas		

6. Principales Rubros Productivos

1. Resina
2. Madera
3. Evanisteria
4. Maiz, frijoles
5. Ganaderia

Ingresadas a Sistema 15-02-2019

Estudio Socioeconómico Línea de Base

Levantamiento de

Información Secundaria

Nombre del Municipio	Nombre del Bo./Col./Aldea/Caserío	Fecha
Teupasenti	Montaña El oro	

1. Distancia a la cabecera (Casco Urbano), Tipo de Acceso terrestre y su estado

Distancia en KM a la Cabecera (Alcaldia)	40 Kms
Tipo de Vias de Acceso	Calle de tierra.
Estado Actual de las Vias de Acceso	Regular

2. Presencia institucional/Programas

1. Vida Mejor
2. Alcaldia Municipal.
3. _____
4. _____
5. _____
6. _____
7. _____
8. _____
9. _____
10. _____

3. Presencia de Organizaciones de la Sociedad Civil

1. No hay
2. _____
3. _____
4. _____
5. _____
6. _____
7. _____
8. _____
9. _____
10. _____

Powered by

4. Inversión en Infraestructura social realizada en la comunidad en el último año (2015)

Sector	Tipo de Proyectos	Cantidad
1. Salud	1 No hay.	
	2	
	3	
	4	
	5	
2. Educación	1 No hay	
	2	
	3	
	4	
	5	
3. Social	1 No hay	
	2	
	3	
	4	
	5	
4. Vial	1 No hay	
	2	
	3	
	4	
	5	
5. Productiva	1 No hay.	
	2	
	3	
	4	
	5	
6. Saneamiento	1 No hay	
	2	
	3	
	4	
	5	
7. Electrificacion	1 No hay.	
	2	
	3	
	4	

8. Vivienda	1 No hay	
	2	
	3	
	4	
	5	
9. Seguridad	1 No hay.	
	2	
	3	
	4	
	5	
10. Conservacion de patrimonio	1 No hay.	
	2	
	3	
	4	
	5	
Total proyectos		

5. Infraestructura Básica Social Existente en la comunidad

SECTOR SOCIAL Y TIPO DE INFRAESTRUCTURA	CANTIDAD	OBSERVACIONES
1. Vial		
Km de Carretera Primaria		
Km de Carretera Secundaria		
Km de Caminos de Penetración		
2. Salud		
CESAR		
CESAMO		
Hospital		
Clínica Materno Infantil		
Hogar Materno		
Clinica Odontologica		
Clinica Privada		
3. Social		
Hogar de Ancianos		
Hogar de Niños		
Centros Comunales		
Iglesias		
Parques		

Canchas Deportivas		
Centro Social Comunitario		
Áreas Turísticas		
Centros de Rehabilitación		
Clubes Rotarios		
Comedores Infantiles		
Guarderías infantiles		
Cementerios		
4. Educación		
CEPENF		
Kinder		
Escuelas Primarias		
Centros Básicos		
Colegios de Secundaria		
Centros de Educación Superior		
Centro de Formación Artesanal		
Centros de Formación Profesional/Tecnica		
Centros de Formación Artística y Cultural		
5. Productiva		
Sistemas de Riego Comunitarios		
Centros Rurales de Almacenamiento de Granos		
Viveros		
Rastros		
Microempresas		

6. Principales Rubros Productivos

1. Café
2. Platano
3. Maiz
4. frijoles.
5.
6.
7.
8.
9.
10.

Estudio Socioeconómico Línea de Base

Levantamiento de

Información Secundaria

Nombre del Municipio	Nombre del Bo./Col./Aldea/Caserío	Fecha
Tepasenti	El Zapote	30/5/18

1. Distancia a la cabecera (Casco Urbano), Tipo de Acceso terrestre y su estado

Distancia en KM a la Cabecera	51 kms
Tipo de Vías de Acceso	Calle de tierra
Estado Actual de las Vías de Acceso	Regular

2. Presencia institucional/Programas

1. Vida mejor
2. Dicta.
3. Proyecto Dicta
4. _____
5. _____
6. _____
7. _____
8. _____
9. _____
10. _____

3. Presencia de Organizaciones de la Sociedad Civil

1. _____
2. _____
3. _____
4. _____
5. _____
6. _____
7. _____
8. _____
9. _____
10. _____

4. Inversión en Infraestructura social realizada en la comunidad en el último año

Sector	Tipo de Proyectos	Cantidad
1. Salud	1	
	2	
	3	
	4	
	5	
2. Educación	1	
	2	
	3	
	4	
	5	
3. Social	1	
	2	
	3	
	4	
	5	
4. Vial	1	
	2	
	3	
	4	
	5	
5. Productiva	1	
	2	
	3	
	4	
	5	
Total proyectos		

5. Infraestructura Básica Social Existente en la comunidad

SECTOR SOCIAL Y TIPO DE INFRAESTRUCTURA	CANTIDAD	OBSERVACIONES
1. Vial		
Km de Carretera Primaria	33	
Km de Carretera Secundaria	9	
Km de Caminos de Penetración	9	
2. Salud		
CESAR		

CESAMO		
Hospital		
Clínica Materno Infantil		
Hogar Materno		
Clinica Odontologica		
Clinica Privada		
3. Social		
Hogar de Ancianos		
Hogar de Niños		
Centros Comunales		
Iglesias		
Parques		
Canchas Deportivas		
Centro Social Comunitario		
Áreas Turísticas		
Centros de Rehabilitación		
Clubes Rotarios		
Comedores Infantiles		
Guarderías infantiles		
4. Educación		
CEPENF		
Kinder		
Escuelas Primarias		
Centros Básicos		
Colegios de Secundaria		
Centros de Educación Superior		
Centro de Formación Artesanal		
Centros de Formación Profesional/Tecnica		
Centros de Formación Artística y Cultural		
5. Productiva		
Sistemas de Riego Comunitarios		
Centros Rurales de Almacenamiento de Granos		
Viveros		
Rastros		
Microempresas		

6. Principales Rubros Productivos

1. _____
2. _____
3. _____
4. _____
5. _____

Estudio Socioeconómico Línea de Base

Levantamiento de

Información Secundaria

Nombre del Municipio	Nombre del Bo./Cpl./Aldea/Caserío	Fecha
Tecpasentí	Nogales	23/6/18

1. Distancia a la cabecera (Casco Urbano), Tipo de Acceso terrestre y su estado

Distancia en KM a la Cabecera	34 Kms
Tipo de Vías de Acceso	Calle de tierra
Estado Actual de las Vías de Acceso	Regular

2. Presencia institucional/Programas

1. ICAFE
2. Secretaria de Educación
3. _____
4. _____
5. _____
6. _____
7. _____
8. _____
9. _____
10. _____

3. Presencia de Organizaciones de la Sociedad Civil

1. Patronatos
2. Sociedad de padres de familia.
3. Gobierno Estudiantil
4. Comite merienda Escolar
5. Comite de educación
6. _____
7. _____
8. _____
9. _____
10. _____

4. Inversión en Infraestructura social realizada en la comunidad en el último año

Sector	Tipo de Proyectos	Cantidad
1. Salud	1	
	2	
	3	
	4	
	5	
2. Educación	1	
	2	
	3	
	4	
	5	
3. Social	1	
	2	
	3	
	4	
	5	
4. Vial	1	
	2	
	3 Mantenimiento Carretera.	30,000.00
	4	
	5	
5. Productiva	1	
	2	
	3	
	4	
	5	
Total proyectos		30,000.00

5. Infraestructura Básica Social Existente en la comunidad

SECTOR SOCIAL Y TIPO DE INFRAESTRUCTURA	CANTIDAD	OBSERVACIONES
1. Vial		
Km de Carretera Primaria	30,000	Naguelo
Km de Carretera Secundaria		Estatua
Km de Caminos de Penetración		Estatua Naguelo
2. Salud		
CESAR		

CESAMO		
Hospital		
Clínica Materno Infantil		
Hogar Materno		
Clinica Odontologica		
Clinica Privada		
3. Social		
Hogar de Ancianos		
Hogar de Niños		
Centros Comunales		
Iglesias		
Parques		
Canchas Deportivas		
Centro Social Comunitario		
Áreas Turísticas		
Centros de Rehabilitación		
Clubes Rotarios		
Comedores Infantiles		
Guarderías infantiles		
4. Educación		
CEPENF		
Kinder		
Escuelas Primarias		
Centros Básicos		
Colegios de Secundaria		
Centros de Educación Superior		
Centro de Formación Artesanal		
Centros de Formación Profesional/Tecnica		
Centros de Formación Artística y Cultural		
5. Productiva		
Sistemas de Riego Comunitarios		
Centros Rurales de Almacenamiento de Granos		
Viveros		
Rastros		
Microempresas		

6. Principales Rubros Productivos

1. _____
2. _____
3. _____
4. _____
5. _____

ALDEA RIITO N. 2 Y SUS CASERIOS

Estudio Socioeconómico Línea de Base

Levantamiento de

Información Secundaria

Nombre del Municipio	Nombre del Bo./Col./Aldea/Caserío	Fecha
Tecpaccnti	Riito #2, y sus Caseríos.	

1. Distancia a la cabecera (Casco Urbano), Tipo de Acceso terrestre y su estado

Distancia en KM a la Cabecera	95 Km
Tipo de Vías de Acceso	calle de tierra.
Estado Actual de las Vías de Acceso	Regular

2. Presencia institucional/Programas

1. Vida Mejor
2. Municipalidad de Tecpaccnti
3. Vision Mundial
4. _____
5. _____
6. _____
7. _____
8. _____
9. _____
10. _____

3. Presencia de Organizaciones de la Sociedad Civil

1. Patronato
2. Junta de Agua
3. Sociedad de Padres familia
4. Auxiliar
5. Guardian Salud
6. Grupo Productores Cafe
7. _____
8. _____
9. _____
10. _____

4. Inversión en Infraestructura social realizada en la comunidad en el último año

Sector	Tipo de Proyectos	Cantidad
1. Salud	1	
	2	
	3	
	4	
	5	
2. Educación	1	
	2	
	3	
	4	
	5	
3. Social	1	
	2	
	3	
	4	
	5	
4. Vial	1	
	2	
	3	
	4	
	5	
5. Productiva	1	
	2	
	3	
	4	
	5	
Total proyectos		

5. Infraestructura Básica Social Existente en la comunidad

SECTOR SOCIAL Y TIPO DE INFRAESTRUCTURA	CANTIDAD	OBSERVACIONES
1. Vial		
Km de Carretera Primaria		
Km de Carretera Secundaria		
Km de Caminos de Penetración		
2. Salud		
CESAR		

CESAMO		
Hospital		
Clínica Materno Infantil		
Hogar Materno		
Clinica Odontologica		
Clinica Privada		
3. Social		
Hogar de Ancianos		
Hogar de Niños		
Centros Comunales		
Iglesias		
Parques		
Canchas Deportivas		
Centro Social Comunitario		
Áreas Turísticas		
Centros de Rehabilitación		
Clubes Rotarios		
Comedores Infantiles		
Guarderías infantiles		
4. Educación		
CEPENF		
Kinder		
Escuelas Primarias		
Centros Básicos		
Colegios de Secundaria		
Centros de Educación Superior		
Centro de Formación Artesanal		
Centros de Formación Profesional/Tecnica		
Centros de Formación Artística y Cultural		
5. Productiva		
Sistemas de Riego Comunitarios		
Centros Rurales de Almacenamiento de Granos		
Viveros		
Rastros		
Microempresas		

Estudio Socioeconómico Línea de Base

Levantamiento de

Información Secundaria

Nombre del Municipio	Nombre del Bo./Col./Aldea/Caserío	Fecha
Tepasenti	Guayaco	

1. Distancia a la cabecera (Casco Urbano), Tipo de Acceso terrestre y su estado

Distancia en KM a la Cabecera	64 Km
Tipo de Vías de Acceso	Calle de tierra
Estado Actual de las Vías de Acceso	Regular

2. Presencia institucional/Programas

1. Alcaldía Municipal
2. _____
3. _____
4. _____
5. _____
6. _____
7. _____
8. _____
9. _____
10. _____

3. Presencia de Organizaciones de la Sociedad Civil

1. Patronato
2. S. P. F
3. Junta de Agua.
4. Auxiliar (C_2)
5. Guardian de Salud
6. _____
7. _____
8. _____
9. _____
10. _____

4. Inversión en Infraestructura social realizada en la comunidad en el último año

Sector		Tipo de Proyectos	Cantidad
1. Salud	1	No hay	
	2		
	3		
	4		
	5		
2. Educación	1	Escuela: Aula de Madera	12,760 =
	2		
	3		
	4		
	5		
3. Social	1	No hay	
	2		
	3		
	4		
	5		
4. Vial	1	No hay	
	2		
	3		
	4		
	5		
5. Productiva	1	No hay	
	2		
	3		
	4		
	5		
Total proyectos			12,760

5. Infraestructura Básica Social Existente en la comunidad

SECTOR SOCIAL Y TIPO DE INFRAESTRUCTURA	CANTIDAD	OBSERVACIONES
1. Vial		
Km de Carretera Primaria		
Km de Carretera Secundaria		
Km de Caminos de Penetración		
2. Salud		
CESAR		

CESAMO		
Hospital		
Clínica Materno Infantil		
Hogar Materno		
Clinica Odontologica		
Clinica Privada		
3. Social		
Hogar de Ancianos		
Hogar de Niños		
Centros Comunales		
Iglesias	01	20,000.00
Parques		
Canchas Deportivas		
Centro Social Comunitario		
Áreas Turísticas		
Centros de Rehabilitación		
Clubes Rotarios		
Comedores Infantiles		
Guarderías infantiles		
4. Educación		
CEPENF		
Kinder		
Escuelas Primarias	01	28,760
Centros Básicos		
Colegios de Secundaria		
Centros de Educación Superior		
Centro de Formación Artesanal		
Centros de Formación Profesional/Tecnica		
Centros de Formación Artística y Cultural		
5. Productiva		
Sistemas de Riego Comunitarios		
Centros Rurales de Almacenamiento de Granos		
Viveros		
Rastros		
Microempresas		

12 de octubre

Estudio Socioeconómico Línea de Base

Levantamiento de

Información Secundaria

Nombre del Municipio	Nombre del Bo./Col./Aldea/Caserío	Fecha
Texpasenti	La Victoria / Brito Nº 2	

1. Distancia a la cabecera (Casco Urbano), Tipo de Acceso terrestre y su estado

Distancia en KM a la Cabecera	52 Km
Tipo de Vías de Acceso	Terracería
Estado Actual de las Vías de Acceso	Accesible hasta el acotal, de ahí a la Comunidad menos accesible, sobre todo en invierno

2. Presencia Institucional/Programas

1. Alcaldía Municipal
2. Vida mejor
3. _____
4. _____
5. _____
6. _____
7. _____
8. _____
9. _____
10. _____

3. Presencia de Organizaciones de la Sociedad Civil

1. Patronato
2. S. P. F
3. Auxiliar
4. Delegados de la palabra
5. _____
6. _____
7. _____
8. _____
9. _____
10. _____

4. Inversión en Infraestructura social realizada en la comunidad en el último año

Sector	Tipo de Proyectos	Cantidad
1. Salud	1 No hay	
	2	
	3	
	4	
	5	
2. Educación	1	
	2	
	3	
	4	
	5	
3. Social	1	
	2	
	3	
	4	
	5	
4. Vial	1	
	2	
	3	
	4	
	5	
5. Productiva	1 No hay	
	2	
	3	
	4	
	5	
Total proyectos		

5. Infraestructura Básica Social Existente en la comunidad

SECTOR SOCIAL Y TIPO DE INFRAESTRUCTURA	CANTIDAD	OBSERVACIONES
1. Vial		
Km de Carretera Primaria		
Km de Carretera Secundaria	52 Km	Regular
Km de Caminos de Penetración		
2. Salud		
CESAR		

CESAMO		
Hospital		
Clínica Materno Infantil		
Hogar Materno		
Clinica Odontologica		
Clinica Privada		
3. Social		
Hogar de Ancianos		
Hogar de Niños		
Centros Comunales		
Iglesias	01	20,000.00
Parques		
Canchas Deportivas		
Centro Social Comunitario		
Áreas Turísticas		
Centros de Rehabilitación		
Clubes Rotarios		
Comedores Infantiles		
Guarderías infantiles		
4. Educación		
CEPENF		
Kinder		
Escuelas Primarias	01	40.000.00
Centros Básicos		
Colegios de Secundaria		
Centros de Educación Superior		
Centro de Formación Artesanal		
Centros de Formación Profesional/Tecnica		
Centros de Formación Artística y Cultural		
5. Productiva		
Sistemas de Riego Comunitarios		
Centros Rurales de Almacenamiento de Granos		
Viveros		
Rastros		
Microempresas		

Estudio Socioeconómico Línea de Base

Levantamiento de

Información Secundaria

Nombre del Municipio	Nombre del Bo./Col./Aldea/Caserío	Fecha
Tewpasenti	Pinto Arriba Pinto Nº 2	

1. Distancia a la cabecera (Casco Urbano), Tipo de Acceso terrestre y su estado

Distancia en KM a la Cabecera	97 Km
Tipo de Vías de Acceso	Calle de tierra
Estado Actual de las Vías de Acceso	Regular

2. Presencia institucional/Programas

1. Alcaldia Municipal
2. Vida Mejor
3. _____
4. _____
5. _____
6. _____
7. _____
8. _____
9. _____
10. _____

3. Presencia de Organizaciones de la Sociedad Civil

1. Patronato
2. S.P.F
3. auxiliar
4. _____
5. _____
6. _____
7. _____
8. _____
9. _____
10. _____

4. Inversión en Infraestructura social realizada en la comunidad en el último año

Sector	Tipo de Proyectos	Cantidad
1. Salud	1 No hay	
	2	
	3	
	4	
	5	
2. Educación	1	
	2	
	3	
	4	
	5	
3. Social	1	
	2	
	3	
	4	
	5	
4. Vial	1	
	2	
	3	
	4	
	5	
5. Productiva	1 No hay	
	2	
	3	
	4	
	5	
Total proyectos		

5. Infraestructura Básica Social Existente en la comunidad

SECTOR SOCIAL Y TIPO DE INFRAESTRUCTURA	CANTIDAD	OBSERVACIONES
1. Vial		
Km de Carretera Primaria		
Km de Carretera Secundaria		
Km de Caminos de Penetración		
2. Salud		
CESAR		

CESAMO		
Hospital		
Clínica Materno Infantil		
Hogar Materno		
Clinica Odontologica		
Clinica Privada		
3. Social		
Hogar de Ancianos		
Hogar de Niños		
Centros Comunales		
Iglesias		
Parques		
Canchas Deportivas		
Centro Social Comunitario		
Áreas Turísticas		
Centros de Rehabilitación		
Clubes Rotarios		
Comedores Infantiles		
Guarderías infantiles		
4. Educación		
CEPENF		
Kinder		
Escuelas Primarias		
Centros Básicos		
Colegios de Secundaria		
Centros de Educación Superior		
Centro de Formación Artesanal		
Centros de Formación Profesional/Tecnica		
Centros de Formación Artística y Cultural		
5. Productiva		
Sistemas de Riego Comunitarios		
Centros Rurales de Almacenamiento de Granos		
Viveros		
Rastros		
Microempresas		

ALDEA LA AGUJA

Estudio Socioeconómico Línea de Base

Levantamiento de

Información Secundaria

Nombre del Municipio	Nombre del Bo./Col./Aldea/Caserío	Fecha
Taupasenti	La Aguja	

1. Distancia a la cabecera (Casco Urbano), Tipo de Acceso terrestre y su estado

Distancia en KM a la Cabecera	23 Km
Tipo de Vías de Acceso	Terrestre
Estado Actual de las Vías de Acceso	En buen Estado calle de tierra.

2. Presencia institucional/Programas

1. World Vision
2. Vida Mejor
3. Alcaldia Municipal
4. Cooperativa Agroforestal
5. _____
6. _____
7. _____
8. _____
9. _____
10. _____

3. Presencia de Organizaciones de la Sociedad Civil

1. Patronato
2. Junta de agua
3. Sociedad de padres de familia
4. _____
5. _____
6. _____
7. _____
8. _____
9. _____
10. _____

4. Inversión en Infraestructura social realizada en la comunidad en el último año

Sector		Tipo de Proyectos	Cantidad
1. Salud	1		
	2		
	3		
	4		
	5		
2. Educación	1	Modulo Sanitario	5,000
	2		
	3		
	4		
	5		
3. Social	1	Techos Dignos	5,000
	2	Pisos Dignos	10,000
	3	Construcción de Letrinas	50,000
	4	Ecofogones	50,000
	5		
4. Vial	1	Reparacion de Carretera	20,000.00
	2		
	3		
	4		
	5		
5. Productiva	1		
	2		
	3		
	4		
	5		
Total proyectos			230,000

5. Infraestructura Básica Social Existente en la comunidad

SECTOR SOCIAL Y TIPO DE INFRAESTRUCTURA	CANTIDAD	OBSERVACIONES
1. Vial		
Km de Carretera Primaria	3Km	Tierra
Km de Carretera Secundaria		
Km de Caminos de Penetración		
2. Salud		
CESAR		

CESAMO		
Hospital		
Clínica Materno Infantil		
Hogar Materno		
Clinica Odontologica		
Clinica Privada		
3. Social		
Hogar de Ancianos		
Hogar de Niños		
Centros Comunales		
Iglesias	3	Iglecia
Parques		
Canchas Deportivas	1	Campo de futbol
Centro Social Comunitario		
Áreas Turísticas	1	posa del barranco.
Centros de Rehabilitación		
Clubes Rotarios		
Comedores Infantiles		
Guarderías infantiles		
4. Educación		
CEPENF	1	CEPREB
Kinder		
Escuelas Primarias	1	Rural Mixta publica
Centros Básicos		
Colegios de Secundaria		
Centros de Educación Superior		
Centro de Formación Artesanal		
Centros de Formación Profesional/Tecnica		
Centros de Formación Artística y Cultural		
5. Productiva		
Sistemas de Riego Comunitarios		
Centros Rurales de Almacenamiento de Granos		
Viveros		
Rastros		
Microempresas	2	platano, Jabón, Carpinteria

ALDEA LA LAGUNA N.2

Estudio Socioeconómico Línea de Base

Levantamiento de

Información Secundaria

Nombre del Municipio	Nombre del Bo/Col./Aldea/Caserío	Fecha
Teupasenti	La Teiba, Laguna #2 (Ocotal)	

1. Distancia a la cabecera (Casco Urbano), Tipo de Acceso terrestre y su estado

Distancia en KM a la Cabecera	39 Kms
Tipo de Vías de Acceso	Terraseria
Estado Actual de las Vías de Acceso	Accesible, una Parte Accesible en Verano, o temporal

2. Presencia Institucional/Programas

1. Vida Mejor
2. Alcaldia Municipal
3.
4.
5.
6.
7.
8.
9.
10.

3. Presencia de Organizaciones de la Sociedad Civil

1. Patronato
2. S.P.F
3. Auxiliar
4. Junta de Agua (Mancomunado)
5. Tolardian de Salud
6.
7.
8.
9.
10.

4. Inversión en Infraestructura social realizada en la comunidad en el último año

Sector		Tipo de Proyectos	Cantidad
1. Salud	1	No	
	2		
	3		
	4		
	5		
2. Educación	1	No	
	2		
	3		
	4		
	5		
3. Social	1	15 pisos a 15 Familias	$75,000
	2	20 letrinas 20 Familias	$60,000
	3		
	4		
	5		
4. Vial	1	No	
	2		
	3		
	4		
	5		
5. Productiva	1	No	
	2		
	3		
	4		
	5		
Total proyectos			$135,000

5. Infraestructura Básica Social Existente en la comunidad

SECTOR SOCIAL Y TIPO DE INFRAESTRUCTURA	CANTIDAD	OBSERVACIONES
1. Vial		
Km de Carretera Primaria		
Km de Carretera Secundaria		
Km de Caminos de Penetración		
2. Salud		
CESAR		

CESAMO		
Hospital		
Clínica Materno Infantil		
Hogar Materno		
Clinica Odontologica		
Clinica Privada		
3. Social		
Hogar de Ancianos		
Hogar de Niños		
Centros Comunales		
Iglesias	1	10.000
Parques		
Canchas Deportivas		
Centro Social Comunitario		
Áreas Turísticas		
Centros de Rehabilitación		
Clubes Rotarios		
Comedores Infantiles		
Guarderías infantiles		
4. Educación		
CEPENF	1	190000.00
Kinder		
Escuelas Primarias	1	13,000.00
Centros Básicos		
Colegios de Secundaria		
Centros de Educación Superior		
Centro de Formación Artesanal		
Centros de Formación Profesional/Tecnica		
Centros de Formación Artística y Cultural		
5. Productiva		
Sistemas de Riego Comunitarios		
Centros Rurales de Almacenamiento de Granos		
Viveros		
Rastros		
Microempresas		

ALDEA PEÑA BLANCA Y SUS CASERIOS

Estudio Socioeconómico Línea de Base

Levantamiento de

Información Secundaria

Nombre del Municipio	Nombre del Bo./Col./Aldea/Caserío	Fecha
Tepasenta	Peña blanca Ocotal	

1. Distancia a la cabecera (Casco Urbano), Tipo de Acceso terrestre y su estado

Distancia en KM a la Cabecera	40 Kms
Tipo de Vías de Acceso	Terracería.
Estado Actual de las Vías de Acceso	Regular

2. Presencia institucional/Programas

1. Fondo Cafetero
2. Alcaldía Municipal
3. Vida Mejor
4. _____
5. _____
6. _____
7. _____
8. _____
9. _____
10. _____

3. Presencia de Organizaciones de la Sociedad Civil

1. Patronato
2. Sociedd Padres de familia
3. Auxiliar
4. Guardian de Salud
5. Partera
6. Junta de agua.
7. Comite ambiental
8. _____
9. _____
10. _____

4. Inversión en Infraestructura social realizada en la comunidad en el último año

Sector	Tipo de Proyectos	Cantidad
1. Salud	1 No hay	
	2	
	3	
	4	
	5	
2. Educación	1 Construcción de escenario	10,000
	2	
	3	
	4	
	5	
3. Social	1 8 pisos para ocho vivienda.	80,000
	2	
	3	
	4	
	5	
4. Vial	1 Reparación de Carretera	12,000
	2	
	3	
	4	
	5	
5. Productiva	1 10 banos agricolas	7,300
	2	
	3	
	4	
	5	
Total proyectos		109,300

5. Infraestructura Básica Social Existente en la comunidad

SECTOR SOCIAL Y TIPO DE INFRAESTRUCTURA	CANTIDAD	OBSERVACIONES
1. Vial		
Km de Carretera Primaria		
Km de Carretera Secundaria	40 Km	Regular
Km de Caminos de Penetración		
2. Salud		
CESAR		

CESAMO		
Hospital		
Clínica Materno Infantil		
Hogar Materno		
Clínica Odontologica		
Clínica Privada		
3. Social		
Hogar de Ancianos		
Hogar de Niños		
Centros Comunales		
Iglesias	03	30,000.00
Parques		
Canchas Deportivas		
Centro Social Comunitario		
Áreas Turísticas		
Centros de Rehabilitación		
Clubes Rotarios		
Comedores Infantiles		
Guarderías infantiles		
4. Educación		
CEPENF		
Kinder		
Escuelas Primarias	01	20,000.00
Centros Básicos		
Colegios de Secundaria		
Centros de Educación Superior		
Centro de Formación Artesanal		
Centros de Formación Profesional/Tecnica		
Centros de Formación Artística y Cultural		
5. Productiva		
Sistemas de Riego Comunitarios		
Centros Rurales de Almacenamiento de Granos		
Viveros		
Rastros		
Microempresas		

Estudio Socioeconómico Línea de Base

Levantamiento de

Información Secundaria

Nombre del Municipio	Nombre del Bo./Col./Aldea/Caserío	Fecha
Texpasenti	Plan de Zacatalosa Labranza	

1. Distancia a la cabecera (Casco Urbano), Tipo de Acceso terrestre y su estado

Distancia en KM a la Cabecera	32 kms
Tipo de Vías de Acceso	Terracería
Estado Actual de las Vías de Acceso	Regular

2. Presencia Institucional/Programas

1. Visión Mundial
2. Alcaldía Municipal
3. Fondo Cafetero
4. Vida Mejor
5. _____
6. _____
7. _____
8. _____
9. _____
10. _____

3. Presencia de Organizaciones de la Sociedad Civil

1. Patronato
2. Sociedad de padres de familia
3. Junta de Agua
4. Auxiliar
5. Guardian de Salud
6. _____
7. _____
8. _____
9. _____
10. _____

4. Inversión en Infraestructura social realizada en la comunidad en el último año

Sector		Tipo de Proyectos	Cantidad
1. Salud	1	No hay	
	2		
	3		
	4		
	5		
2. Educación	1	Construcción Modulos Sanitarios	25,000
	2	Reparación de puerta y Ventanas	8,000
	3	Reparacion de cerca	1,000
	4		
	5		
3. Social	1	No hay	
	2		
	3		
	4		
	5		
4. Vial	1	Reparacion de calle	6,000
	2		
	3		
	4		
	5		
5. Productiva	1	8 bonos de semilla para 8 famil	
	2	ias	5,840
	3		
	4		
	5		
Total proyectos			45,840

5. Infraestructura Básica Social Existente en la comunidad

SECTOR SOCIAL Y TIPO DE INFRAESTRUCTURA	CANTIDAD	OBSERVACIONES
1. Vial		
Km de Carretera Primaria		
Km de Carretera Secundaria	32kms	Regular
Km de Caminos de Penetración		
2. Salud		
CESAR		

CESAMO		
Hospital		
Clínica Materno Infantil		
Hogar Materno		
Clinica Odontologica		
Clinica Privada		
3. Social		
Hogar de Ancianos		
Hogar de Niños		
Centros Comunales		
Iglesias		
Parques		
Canchas Deportivas		
Centro Social Comunitario		
Áreas Turísticas		
Centros de Rehabilitación		
Clubes Rotarios		
Comedores Infantiles		
Guarderías infantiles		
4. Educación		
CEPENF		
Kinder		
Escuelas Primarias		
Centros Básicos		
Colegios de Secundaria		
Centros de Educación Superior		
Centro de Formación Artesanal		
Centros de Formación Profesional/Tecnica		
Centros de Formación Artística y Cultural		
5. Productiva		
Sistemas de Riego Comunitarios		
Centros Rurales de Almacenamiento de Granos		
Viveros		
Rastros		
Microempresas		

Estudio Socioeconómico Línea de Base

Levantamiento de

Información Secundaria

Nombre del Municipio	Nombre del Bo./Col./Aldea/Caserío	Fecha
Tenpasenti	Esperanza, Peña blanca	

1. Distancia a la cabecera (Casco Urbano), Tipo de Acceso terrestre y su estado

Distancia en KM a la Cabecera	35 Kms
Tipo de Vías de Acceso	Calle de tierra.
Estado Actual de las Vías de Acceso	Regular

2. Presencia Institucional/Programas

1. Fondo Cafetero
2. Alcaldia Municipal
3. _____
4. _____
5. _____
6. _____
7. _____
8. _____
9. _____
10. _____

3. Presencia de Organizaciones de la Sociedad Civil

1. Patronato
2. S.P.E
3. Comite Ambiental
4. Auxiliar
5. Guardian de Salud
6. Junta de Agua.
7. _____
8. _____
9. _____
10. _____

4. Inversión en Infraestructura social realizada en la comunidad en el último año

Sector		Tipo de Proyectos	Cantidad
1. Salud	1	No hay	
	2		
	3		
	4		
	5		
2. Educación	1	Reparación de Cerca	8,000.00
	2		
	3		
	4		
	5		
3. Social	1	No hay	
	2		
	3		
	4		
	5		
4. Vial	1	Reparación de Carretera.	4,500.00
	2		
	3		
	4		
	5		
5. Productiva	1	No hay	
	2		
	3		
	4		
	5		
Total proyectos			12,500.00

5. Infraestructura Básica Social Existente en la comunidad

SECTOR SOCIAL Y TIPO DE INFRAESTRUCTURA	CANTIDAD	OBSERVACIONES
1. Vial		
Km de Carretera Primaria		
Km de Carretera Secundaria		
Km de Caminos de Penetración		
2. Salud		
CESAR		

CESAMO		
Hospital		
Clínica Materno Infantil		
Hogar Materno		
Clinica Odontologica		
Clinica Privada		
3. Social		
Hogar de Ancianos		
Hogar de Niños		
Centros Comunales		
Iglesias	02	40,000.00
Parques		
Canchas Deportivas		
Centro Social Comunitario		
Áreas Turísticas		
Centros de Rehabilitación		
Clubes Rotarios		
Comedores Infantiles		
Guarderías infantiles		
4. Educación		
CEPENF	01	20,000.00
Kinder		
Escuelas Primarias	01	30.000.00
Centros Básicos		
Colegios de Secundaria		
Centros de Educación Superior		
Centro de Formación Artesanal		
Centros de Formación Profesional/Tecnica		
Centros de Formación Artística y Cultural		
5. Productiva		
Sistemas de Riego Comunitarios		
Centros Rurales de Almacenamiento de Granos		
Viveros		
Rastros		
Microempresas		

Estudio Socioeconómico Línea de Base

Levantamiento de

Información Secundaria

Nombre del Municipio	Nombre del Bo./Col./Aldea/Caserío	Fecha
Tejupasenti	La Cuchilla, Peña blanca Ocotal	

1. Distancia a la cabecera (Casco Urbano), Tipo de Acceso terrestre y su estado

Distancia en KM a la Cabecera	36 Kms
Tipo de Vías de Acceso	Terracería
Estado Actual de las Vías de Acceso	Accesible una parte regular: otra.

2. Presencia Institucional/Programas

1. Vida Mejor
2. Fondo Cafetero
3. Alcaldía Municipal
4. _____
5. _____
6. _____
7. _____
8. _____
9. _____
10. _____

3. Presencia de Organizaciones de la Sociedad Civil

1. Patronato
2. Sociedad Padres de Familia
3. Auxiliar
4. Guardian de Salud
5. _____
6. _____
7. _____
8. _____
9. _____
10. _____

4. Inversión en Infraestructura social realizada en la comunidad en el último año

Sector		Tipo de Proyectos	Cantidad
1. Salud	1	No hay	
	2		
	3		
	4		
	5		
2. Educación	1	Construcción de escuela	100,000
	2		
	3		
	4		
	5		
3. Social	1	3 pisos a tres familias	30,000
	2		
	3		
	4		
	5		
4. Vial	1	No hay	
	2		
	3		
	4		
	5		
5. Productiva	1	No hay	
	2		
	3		
	4		
	5		
Total proyectos			1300,00=

5. Infraestructura Básica Social Existente en la comunidad

SECTOR SOCIAL Y TIPO DE INFRAESTRUCTURA	CANTIDAD	OBSERVACIONES
1. Vial		
Km de Carretera Primaria		
Km de Carretera Secundaria	36 km	Regular
Km de Caminos de Penetración		
2. Salud		
CESAR		

CESAMO		
Hospital		
Clínica Materno Infantil		
Hogar Materno		
Clinica Odontologica		
Clinica Privada		
3. Social		
Hogar de Ancianos		
Hogar de Niños		
Centros Comunales		
Iglesias		
Parques		
Canchas Deportivas		
Centro Social Comunitario		
Áreas Turísticas		
Centros de Rehabilitación		
Clubes Rotarios		
Comedores Infantiles		
Guarderías infantiles		
4. Educación		
CEPENF		
Kinder		
Escuelas Primarias	01	25,000.00
Centros Básicos		
Colegios de Secundaria		
Centros de Educación Superior		
Centro de Formación Artesanal		
Centros de Formación Profesional/Tecnica		
Centros de Formación Artística y Cultural		
5. Productiva		
Sistemas de Riego Comunitarios		
Centros Rurales de Almacenamiento de Granos		
Viveros		
Rastros		
Microempresas		

Estudio Socioeconómico Línea de Base

Levantamiento de

Información Secundaria

Nombre del Municipio	Nombre del Bo./Col./Aldea/Caserío	Fecha
Tecpasenti	El Ojustal, Peña blanca	

1. Distancia a la cabecera (Casco Urbano), Tipo de Acceso terrestre y su estado

Distancia en KM a la Cabecera	35 Kms
Tipo de Vías de Acceso	Terraseria
Estado Actual de las Vías de Acceso	Regular

2. Presencia institucional/Programas

1. Vida Mejor
2. Alcaldia Municipal
3. Visión Mundial
4. Fondo Cafetero
5. _____
6. _____
7. _____
8. _____
9. _____
10. _____

3. Presencia de Organizaciones de la Sociedad Civil

1. Patronato
2. Sociedad padres de familia.
3. Auxiliar
4. Junta de agua
5. Guardian de Salud
6. Comite ambiental
7. _____
8. _____
9. _____
10. _____

4. Inversión en Infraestructura social realizada en la comunidad en el último año

Sector		Tipo de Proyectos	Cantidad
1. Salud	1	No hay	
	2		
	3		
	4		
	5		
2. Educación	1	Pinturas y repello	45,000
	2		
	3		
	4		
	5		
3. Social	1	No hay	
	2		
	3		
	4		
	5		
4. Vial	1	No hay	
	2		
	3		
	4		
	5		
5. Productiva	1	No hay	
	2		
	3		
	4		
	5		
Total proyectos			45,000

5. Infraestructura Básica Social Existente en la comunidad

SECTOR SOCIAL Y TIPO DE INFRAESTRUCTURA	CANTIDAD	OBSERVACIONES
1. Vial		
Km de Carretera Primaria		
Km de Carretera Secundaria	35 Km	Regular
Km de Caminos de Penetración		
2. Salud		
CESAR		

CESAMO		
Hospital		
Clínica Materno Infantil		
Hogar Materno		
Clinica Odontologica		
Clinica Privada		
3. Social		
Hogar de Ancianos		
Hogar de Niños		
Centros Comunales		
Iglesias		
Parques		
Canchas Deportivas		
Centro Social Comunitario		
Áreas Turísticas		
Centros de Rehabilitación		
Clubes Rotarios		
Comedores Infantiles		
Guarderías infantiles		
4. Educación		
CEPENF		
Kinder		
Escuelas Primarias	01	30,000.00
Centros Básicos		
Colegios de Secundaria		
Centros de Educación Superior		
Centro de Formación Artesanal		
Centros de Formación Profesional/Tecnica		
Centros de Formación Artística y Cultural		
5. Productiva		
Sistemas de Riego Comunitarios		
Centros Rurales de Almacenamiento de Granos		
Viveros		
Rastros		
Microempresas		

ALDEA CORRALITO Y SUS CASERIOS

Estudio Socioeconómico Línea de Base

Levantamiento de
Información Secundaria

Nombre del Municipio	Nombre del Bo./Col./Aldea/Caserío	Fecha
Texpasenti.	Corralito Ocotal.	

1. Distancia a la cabecera (Casco Urbano), Tipo de Acceso terrestre y su estado

Distancia en KM a la Cabecera	35 KM
Tipo de Vías de Acceso	Calle de Tierra
Estado Actual de las Vías de Acceso	Regular

2. Presencia Institucional/Programas

1. Alcaldia Municipal.
2. Vida Mejor
3. Recinera.
4. C.E.D
5. Salud.
6. Medio Ambiente
7. C.E.D
8. comite vecinal
9. comite de vigilancia
10. comite de Salud

3. Presencia de Organizaciones de la Sociedad Civil

1. Patronato
2. Junta de agua
3. S.P.E
4. Medio Ambiente
5.
6.
7.
8.
9.
10.

4. Inversión en Infraestructura social realizada en la comunidad en el último año

Sector		Tipo de Proyectos	Cantidad
1. Salud	1		
	2		
	3		
	4		
	5		
2. Educación	1	Kinder	25,000.00
	2		
	3		
	4		
	5		
3. Social	1		
	2		
	3		
	4		
	5		
4. Vial	1		
	2		
	3		
	4		
	5		
5. Productiva	1		
	2		
	3		
	4		
	5		
Total proyectos			25,000.00

5. Infraestructura Básica Social Existente en la comunidad

SECTOR SOCIAL Y TIPO DE INFRAESTRUCTURA	CANTIDAD	OBSERVACIONES
1. Vial		
Km de Carretera Primaria		
Km de Carretera Secundaria		
Km de Caminos de Penetración		
2. Salud		
CESAR		

CESAMO		
Hospital		
Clínica Materno Infantil		
Hogar Materno		
Clinica Odontologica		
Clinica Privada		
3. Social		
Hogar de Ancianos		
Hogar de Niños		
Centros Comunales	1	20,000.00
Iglesias	4	35,000.00
Parques		
Canchas Deportivas	1	10,000.00
Centro Social Comunitario		
Áreas Turísticas		
Centros de Rehabilitación		
Clubes Rotarios		
Comedores Infantiles		
Guarderías infantiles		
4. Educación		
CEPENF	1	12,000.00
Kinder		
Escuelas Primarias	1	15,000.00
Centros Básicos		
Colegios de Secundaria		
Centros de Educación Superior		
Centro de Formación Artesanal		
Centros de Formación Profesional/Tecnica	1	9,000.00
Centros de Formación Artística y Cultural		
5. Productiva		
Sistemas de Riego Comunitarios		
Centros Rurales de Almacenamiento de Granos		
Viveros		
Rastros		
Microempresas		

Estudio Socioeconómico Línea de Base

Levantamiento de

Información Secundaria

Nombre del Municipio	Nombre del Bo./Col./Aldea/Caserío	Fecha
Teupasenti	El Campanario	Mayo / 2018

1. Distancia a la cabecera (Casco Urbano), Tipo de Acceso terrestre y su estado

Distancia en KM a la Cabecera	18 Km.
Tipo de Vías de Acceso	Calle de tierra
Estado Actual de las Vías de Acceso	Regular

2. Presencia institucional/Programas

1. Alcaldia Municipal.
2. Vision Mundial.
3. Vida Mejor
4. Secretaria de Educacion.
5. _____
6. _____
7. _____
8. _____
9. _____
10. _____

3. Presencia de Organizaciones de la Sociedad Civil

1. AECO
2. Sociedad padres de familia
3. Patronato
4. Equipo de futbol.
5. _____
6. _____
7. _____
8. _____
9. _____
10. _____

4. Inversión en Infraestructura social realizada en la comunidad en el último año

Sector		Tipo de Proyectos	Cantidad
1. Salud	1		
	2		
	3		
	4		
	5		
2. Educación	1	Pago Maestro	27,000.00
	2		
	3		
	4		
	5		
3. Social	1		
	2		
	3		
	4		
	5		
4. Vial	1	Reparacion de Alcantarias	5,000
	2		
	3		
	4		
	5		
5. Productiva	1		
	2		
	3		
	4		
	5		
Total proyectos			32,000.00

5. Infraestructura Básica Social Existente en la comunidad

SECTOR SOCIAL Y TIPO DE INFRAESTRUCTURA	CANTIDAD	OBSERVACIONES
1. Vial		
Km de Carretera Primaria	5 Km	
Km de Carretera Secundaria	5 Km	
Km de Caminos de Penetración	8 Km	
2. Salud		
CESAR	0	

CESAMO		
Hospital		
Clínica Materno Infantil		
Hogar Materno		
Clinica Odontologica		
Clinica Privada		
3. Social		
Hogar de Ancianos		
Hogar de Niños		
Centros Comunales		
Iglesias	3	30,000.00
Parques		
Canchas Deportivas	1	10,000.00
Centro Social Comunitario		
Áreas Turísticas		
Centros de Rehabilitación		
Clubes Rotarios		
Comedores Infantiles		
Guarderías infantiles		
4. Educación		
CEPENF	1	12,000.00
Kinder		
Escuelas Primarias	1	15,000.00
Centros Básicos		
Colegios de Secundaria		
Centros de Educación Superior		
Centro de Formación Artesanal		
Centros de Formación Profesional/Tecnica		
Centros de Formación Artística y Cultural		
5. Productiva		
Sistemas de Riego Comunitarios		
Centros Rurales de Almacenamiento de Granos		
Viveros		
Rastros		
Microempresas		

6. Principales Rubros Productivos

1. Cafe
2. Maiz
3. frijoles
4. Platano.
5. _____

Estudio Socioeconómico Línea de Base

Levantamiento de

Información Secundaria

Nombre del Municipio	Nombre del Bo./Col./Aldea/Caserío	Fecha
Teupasenti	brisas del Jaban	1998

1. Distancia a la cabecera (Casco Urbano), Tipo de Acceso terrestre y su estado

Distancia en KM a la Cabecera	
Tipo de Vías de Acceso	Calle de Tierra
Estado Actual de las Vías de Acceso	Regular

2. Presencia institucional/Programas

1. Vida Mejor
2. ICAFE
3. _____
4. _____
5. _____
6. _____
7. _____
8. _____
9. _____
10. _____

3. Presencia de Organizaciones de la Sociedad Civil

1. Sociedad padres de familia.
2. Iglecias
3. _____
4. _____
5. _____
6. _____
7. _____
8. _____
9. _____
10. _____

4. Inversión en Infraestructura social realizada en la comunidad en el último año

Sector	Tipo de Proyectos	Cantidad
1. Salud	1	0
	2	
	3	
	4	
	5	
2. Educación	1	
	2	0
	3	
	4	
	5	
3. Social	1	0
	2	
	3	
	4	
	5	
4. Vial	1	0
	2	
	3	
	4	
	5	
5. Productiva	1	0
	2	
	3	
	4	
	5	
Total proyectos		

5. Infraestructura Básica Social Existente en la comunidad

SECTOR SOCIAL Y TIPO DE INFRAESTRUCTURA	CANTIDAD	OBSERVACIONES
1. Vial		
Km de Carretera Primaria		
Km de Carretera Secundaria		
Km de Caminos de Penetración		
2. Salud	0	
CESAR		

CESAMO		
Hospital		
Clínica Materno Infantil		
Hogar Materno		
Clinica Odontologica		
Clinica Privada		
3. Social		
Hogar de Ancianos		
Hogar de Niños		
Centros Comunales		
Iglesias	1	10,000.00
Parques		
Canchas Deportivas	1	10.000.00
Centro Social Comunitario		
Áreas Turísticas		
Centros de Rehabilitación		
Clubes Rotarios		
Comedores Infantiles		
Guarderías infantiles		
4. Educación		
CEPENF		
Kinder	1	12,000.00
Escuelas Primarias	1	16,000.00
Centros Básicos		
Colegios de Secundaria		
Centros de Educación Superior		
Centro de Formación Artesanal		
Centros de Formación Profesional/Tecnica		
Centros de Formación Artística y Cultural		
5. Productiva		
Sistemas de Riego Comunitarios		
Centros Rurales de Almacenamiento de Granos		
Viveros		
Rastros		
Microempresas		

6. Principales Rubros Productivos

1. Maíz
2. frijoles
3. Café
4. Platano
5. _____

Estudio Socioeconómico Línea de Base

Levantamiento de

Información Secundaria

Nombre del Municipio	Nombre del Bo./Col./Aldea/Caserío	Fecha
Tecpaseati	Buena Vista el pantano	18-de Mayo 2018

1. Distancia a la cabecera (Casco Urbano), Tipo de Acceso terrestre y su estado

Distancia en KM a la Cabecera	33 kms
Tipo de Vías de Acceso	Calle de tierra.
Estado Actual de las Vías de Acceso	Regular.

2. Presencia institucional/Programas

1. Vida Mejor
2. Colpin Mundial
3. Dicta
4. ICAFE
5. _____
6. _____
7. _____
8. _____
9. _____
10. _____

3. Presencia de Organizaciones de la Sociedad Civil

1. Patronato
2. Sociedad de padres
3. Comité de Salud
4. Comite de Merienda.
5. AECO
6. _____
7. _____
8. _____
9. _____
10. _____

4. Inversión en Infraestructura social realizada en la comunidad en el último año

Sector		Tipo de Proyectos	Cantidad
1. Salud	1		
	2		
	3		
	4		
	5		
2. Educación	1	Pago de Maestro 3000	36,000.00
	2	Pago de Maestro 7000	84,000.00
	3		
	4		
	5		
3. Social	1		
	2		
	3		
	4		
	5		
4. Vial	1	Carretera 20 horas 1000	20,000.00
	2		
	3		
	4		
	5		
5. Productiva	1		
	2		
	3		
	4		
	5		
Total proyectos			140,000.00

5. Infraestructura Básica Social Existente en la comunidad

SECTOR SOCIAL Y TIPO DE INFRAESTRUCTURA	CANTIDAD	OBSERVACIONES
1. Vial		
Km de Carretera Primaria	26 km	Regular
Km de Carretera Secundaria	3 km	Regular
Km de Caminos de Penetración	4 km	Regular.
2. Salud		
CESAR		

CESAMO		
Hospital		
Clínica Materno Infantil		
Hogar Materno		
Clinica Odontologica		
Clinica Privada		
3. Social		
Hogar de Ancianos		
Hogar de Niños		
Centros Comunales		
Iglesias	2	25,000.00
Parques		
Canchas Deportivas		
Centro Social Comunitario		
Áreas Turísticas	1	6,000.00
Centros de Rehabilitación		
Clubes Rotarios		
Comedores Infantiles		
Guarderías infantiles		
4. Educación		
CEPENF	1	15,000.00
Kinder		
Escuelas Primarias	1	25,000.00
Centros Básicos		
Colegios de Secundaria		
Centros de Educación Superior		
Centro de Formación Artesanal		
Centros de Formación Profesional/Tecnica		
Centros de Formación Artística y Cultural		
5. Productiva		
Sistemas de Riego Comunitarios		
Centros Rurales de Almacenamiento de Granos		
Viveros		
Rastros		
Microempresas		

6. Principales Rubros Productivos

1. Café
2. Maiz
3. frijoles
4. Platano
5. Malanga.

Estudio Socioeconómico Línea de Base

Levantamiento de
Información Secundaria

Nombre del Municipio	Nombre del Bo./Col./Aldea/Caserío	Fecha
Tupasenti	Valparaiso	20 Mayo 2018

1. Distancia a la cabecera (Casco Urbano), Tipo de Acceso terrestre y su estado

Distancia en KM a la Cabecera	24 Km
Tipo de Vías de Acceso	Terrestre
Estado Actual de las Vías de Acceso	Regular

2. Presencia institucional/Programas

1. World Vision
2. Pronaders
3. Dicta
4. IHCafe
5. Secretaria de Seplan
6. Alcaldia Municipal
7. Vida Mejor
8. Secretaria de Educación
9. Secretaria de salud
10. Proyecto Progresa

3. Presencia de Organizaciones de la Sociedad Civil

1. Patronatos
2. Junta de Agua
3. Comite de Salud
4. Sociedad de padres de familia
5. Sociedad de Jardin de niños
6. Junta directiva del C.D.C
7. Caja Rural directiva
8. Vigilancia de Caja Rural
9. Junta directiva Cooperativa.
10. Directivas de Iglecia

Junta directiva del Club deportivo Colinas

4. Inversión en Infraestructura social realizada en la comunidad en el último año

Sector		Tipo de Proyectos	Cantidad
1. Salud	1	Centro de Salud	76,000.00
	2		
	3		
	4		
	5		
2. Educación	1	Escuela	22,000.00
	2	Juegos Jardin de Niños	22,00.00
	3		
	4		
	5		
3. Social	1	Bono vida Mejor	64,000.00
	2	Pisos	36,000.00
	3	Pilas	6,000.00
	4	Letrinas.	4,000.00
	5		
4. Vial	1		
	2	25 horas de la retro	25,000.00
	3		
	4		
	5		
5. Productiva	1	Bonos tecnologicos	4,800.00
	2		
	3		
	4		
	5		
Total proyectos			259,800.00

5. Infraestructura Básica Social Existente en la comunidad

SECTOR SOCIAL Y TIPO DE INFRAESTRUCTURA	CANTIDAD	OBSERVACIONES
1. Vial		
Km de Carretera Primaria	15 K	
Km de Carretera Secundaria	7 Km	
Km de Caminos de Penetración	2 Km	
2. Salud		
CESAR	1	

CESAMO		
Hospital		
Clínica Materno Infantil		
Hogar Materno		
Clinica Odontologica		
Clinica Privada		
3. Social		
Hogar de Ancianos		
Hogar de Niños		
Centros Comunales		
Iglesias	3	30,000.00
Parques		
Canchas Deportivas	3	30,000.00
Centro Social Comunitario		
Áreas Turísticas		
Centros de Rehabilitación		
Clubes Rotarios		
Comedores Infantiles		
Guarderías infantiles		
4. Educación		
CEPENF		
Kinder	1	20,000.00
Escuelas Primarias	1	15,000.00
Centros Básicos	1	22,000.00
Colegios de Secundaria		
Centros de Educación Superior		
Centro de Formación Artesanal		
Centros de Formación Profesional/Tecnica		
Centros de Formación Artística y Cultural		
5. Productiva		
Sistemas de Riego Comunitarios		
Centros Rurales de Almacenamiento de Granos		
Viveros		
Rastros		
Microempresas	1	10,000.00

6. Principales Rubros Productivos

1. Maíz
2. Frijoles
3. Pescado
4. Cerdos
5. Gallina criollas

Estudio Socioeconómico Línea de Base

Levantamiento de

Información Secundaria

Nombre del Municipio	Nombre del Bo./Col./Aldea/Caserío	Fecha
Teupasenti	Las Cañas	

1. Distancia a la cabecera (Casco Urbano), Tipo de Acceso terrestre y su estado

Distancia en KM a la Cabecera	50 Kms
Tipo de Vías de Acceso	Calle de tierra
Estado Actual de las Vías de Acceso	Regular

2. Presencia institucional/Programas

1. Vida mejor
2. Secretaria de Educación
3. IHcafe
4. _____
5. _____
6. _____
7. _____
8. _____
9. _____
10. _____

3. Presencia de Organizaciones de la Sociedad Civil

1. Patronato
2. Sociedad de padres de familia.
3. Junta de Cepenf
4. Juntas directivas de iglesia.
5. _____
6. _____
7. _____
8. _____
9. _____
10. _____

4. Inversión en Infraestructura social realizada en la comunidad en el último año

Sector		Tipo de Proyectos	Cantidad
1. Salud	1		0
	2		0
	3		
	4		
	5		
2. Educación	1	Cepres / Distrital	106,000.00
	2	Maestro Educacion	14,000.00
	3		
	4		0
	5		
3. Social	1		0
	2		0
	3		
	4		
	5		
4. Vial	1		
	2		
	3		
	4		
	5		
5. Productiva	1		0
	2		0
	3		0
	4		0
	5		0
Total proyectos			120,000.00

5. Infraestructura Básica Social Existente en la comunidad

SECTOR SOCIAL Y TIPO DE INFRAESTRUCTURA	CANTIDAD	OBSERVACIONES
1. Vial		
Km de Carretera Primaria	15 km	
Km de Carretera Secundaria	20 km	
Km de Caminos de Penetración	15 km	
2. Salud		
CESAR	0	

CESAMO		
Hospital		
Clínica Materno Infantil		
Hogar Materno		
Clinica Odontologica		
Clinica Privada		
3. Social		
Hogar de Ancianos		
Hogar de Niños		
Centros Comunales		
Iglesias	2	20,000.00
Parques		
Canchas Deportivas	1	15,000.00
Centro Social Comunitario		
Áreas Turísticas		
Centros de Rehabilitación		
Clubes Rotarios		
Comedores Infantiles		
Guarderías infantiles		
4. Educación		
CEPENF	1	18,000.00
Kinder		
Escuelas Primarias	1	20,000.00
Centros Básicos		
Colegios de Secundaria		
Centros de Educación Superior		
Centro de Formación Artesanal		
Centros de Formación Profesional/Tecnica		
Centros de Formación Artística y Cultural		
5. Productiva		
Sistemas de Riego Comunitarios		
Centros Rurales de Almacenamiento de Granos		
Viveros		
Rastros		
Microempresas		

6. Principales Rubros Productivos

1. Cafe
2. Maiz
3. Frijoles
4. Platano
5. _____

ALDEA EL OCOTAL Y SUS CASERIOS

Estudio Socioeconómico Línea de Base

Levantamiento de

Información Secundaria

Nombre del Municipio	Nombre del Bo./Col./Aldea/Caserío	Fecha
Tepasenti	Ocotal, Ocotal	

1. Distancia a la cabecera (Casco Urbano), Tipo de Acceso terrestre y su estado

Distancia en KM a la Cabecera	47.5 km
Tipo de Vías de Acceso	Calle de tierra
Estado Actual de las Vías de Acceso	Regular.

2. Presencia institucional/Programas

1. Alcaldía Municipal
2. Vida Mejor.
3.
4.
5.
6.
7.
8.
9.
10.

3. Presencia de Organizaciones de la Sociedad Civil

1. Patronatos
2. Junta de Agua.
3. Iglecias.
4. Sociedad de padres.
5.
6.
7.
8.
9.
10.

4. Inversión en Infraestructura social realizada en la comunidad en el último año

Sector	Tipo de Proyectos	Cantidad
1. Salud	1 Centro de Salud	25,000.00
	2	
	3	
	4	
	5	
2. Educación	1 Instituto	80,000.00
	2	
	3	
	4	
	5	
3. Social	1 Pisos	48,000.00
	2 Letrinas.	35,000.00
	3	
	4	
	5	
4. Vial	1 Reparación Carretera.	25,000.
	2	
	3	
	4	
	5	
5. Productiva	1	
	2	
	3	
	4	
	5	
Total proyectos		213,000.00.

5. Infraestructura Básica Social Existente en la comunidad

SECTOR SOCIAL Y TIPO DE INFRAESTRUCTURA	CANTIDAD	OBSERVACIONES
1. Vial		
Km de Carretera Primaria		
Km de Carretera Secundaria		
Km de Caminos de Penetración		
2. Salud		
CESAR		

CESAMO	1	25,000.00
Hospital		
Clínica Materno Infantil		
Hogar Materno		
Clinica Odontologica		
Clinica Privada		
3. Social		
Hogar de Ancianos		
Hogar de Niños		
Centros Comunales		
Iglesias	2	20,000.00
Parques		
Canchas Deportivas	1	15,000.00
Centro Social Comunitario		
Áreas Turísticas		
Centros de Rehabilitación		
Clubes Rotarios		
Comedores Infantiles		
Guarderías infantiles		
4. Educación		
CEPENF		
Kinder		
Escuelas Primarias	1	12,000.00
Centros Básicos	1	19,000.00
Colegios de Secundaria		
Centros de Educación Superior		
Centro de Formación Artesanal		
Centros de Formación Profesional/Tecnica		
Centros de Formación Artística y Cultural		
5. Productiva		
Sistemas de Riego Comunitarios		
Centros Rurales de Almacenamiento de Granos		
Viveros		
Rastros		
Microempresas		

Estudio Socioeconómico Línea de Base

Levantamiento de

Información Secundaria

Nombre del Municipio	Nombre del Bo./Col./Aldea/Caserío	Fecha
Texpasenti	Buenos Aires, Ocotal	20/2/19

1. Distancia a la cabecera (Casco Urbano), Tipo de Acceso terrestre y su estado

Distancia en KM a la Cabecera	49 Km.
Tipo de Vías de Acceso	Calle de tierra
Estado Actual de las Vías de Acceso	Regular

2. Presencia Institucional/Programas

1. Vision Mundial
2. _____
3. _____
4. _____
5. _____
6. _____
7. _____
8. _____
9. _____
10. _____

3. Presencia de Organizaciones de la Sociedad Civil

1. Patronato
2. Junta de Agua
3. Iglecias.
4. _____
5. _____
6. _____
7. _____
8. _____
9. _____
10. _____

4. Inversión en infraestructura social realizada en la comunidad en el último año

Sector	Tipo de Proyectos	Cantidad
1. Salud	1	
	2	
	3 X	
	4	
	5	
2. Educación	1	
	2	
	3 Remodelación Escuela.	5,000.00
	4	
	5	
3. Social	1	
	2	
	3 X	
	4	
	5	
4. Vial	1	
	2	
	3 Reparación de carretera	10,000.00
	4	
	5	
5. Productiva	1	
	2	
	3 X	
	4	
	5	
Total proyectos		15,000

5. Infraestructura Básica Social Existente en la comunidad

SECTOR SOCIAL Y TIPO DE INFRAESTRUCTURA	CANTIDAD	OBSERVACIONES
1. Vial		
Km de Carretera Primaria		
Km de Carretera Secundaria		
Km de Caminos de Penetración		
2. Salud		
CESAR		

Estudio Socioeconómico Línea de Base

Levantamiento de

Información Secundaria

Nombre del Municipio	Nombre del Bo./Col./Aldea/Caserio	Fecha
Concepción	El Zapotillal	

1. Distancia a la cabecera (Casco Urbano), Tipo de Acceso terrestre y su estado

Distancia en KM a la Cabecera (Alcaldia)	47 Kms.
Tipo de Vías de Acceso	Carreteras
Estado Actual de las Vías de Acceso	En mal estado

2. Presencia institucional/Programas

1. Vida Mejor
2. Alcaldea Municipal
3. Vision Mundial (no)
4. Junta Local (café)
5. _____
6. _____
7. _____
8. _____
9. _____
10. _____

3. Presencia de Organizaciones de la Sociedad Civil

1. Patronato Comunal.
2. Sociedad de Padres
3. Medio ambiente
4. Guardian de Salud
5. Alcalde Auxiliar
6. _____
7. _____
8. _____
9. _____
10. _____

Powered by WPS Office

4. Inversión en Infraestructura social realizada en la comunidad en el último año (2015)

Sector		Tipo de Proyectos	Cantidad
1.	Salud	1 No hay	
		2	
		3	
		4	
		5	
2.	Educación	1 No hay	
		2	
		3	
		4	
		5	
3.	Social	1 Techos (1 lámina de 12 pies x familia)	3800
		2	
		3	
		4	
		5	
4.	Vial	1 No hay	
		2	
		3	
		4	
		5	
5.	Productiva	1 No hay	
		2	
		3	
		4	
		5	
6.	Saneamiento	1 No hay	
		2	
		3	
		4	
		5	
7.	Electrificacion	1 No hay	
		2	
		3	
		4	

Powered by WPS Office

8. Vivienda	1 No hay	
	2	
	3	
	4	
	5	
9. Seguridad	1 No hay	
	2	
	3	
	4	
	5	
10. Conservacion de patrimonio	1 No hay	
	2	
	3	
	4	
	5	
Total proyectos		13,800=

5. Infraestructura Básica Social Existente en la comunidad

SECTOR SOCIAL Y TIPO DE INFRAESTRUCTURA	CANTIDAD	OBSERVACIONES
1. Vial		
Km de Carretera Primaria		
Km de Carretera Secundaria		
Km de Caminos de Penetración		
2. Salud		
CESAR		
CESAMO		
Hospital		
Clínica Materno Infantil		
Hogar Materno		
Clinica Odontologica		
Clinica Privada		
3. Social		
Hogar de Ancianos		
Hogar de Niños		
Centros Comunales	2	20,000.00
Iglesias		
Parques		

Powered by WPS Office

Cánchas Deportivas		
Centro Social Comunitario		
Áreas Turísticas		
Centros de Rehabilitación		
Clubes Rotarios		
Comedores Infantiles		
Guarderías infantiles		
Cementerios		
4. Educación		
CEPENF		
Kinder	1	12,000.00
Escuelas Primarias	1	12,000.00
Centros Básicos		
Colegios de Secundaria		
Centros de Educación Superior		
Centro de Formación Artesanal		
Centros de Formación Profesional/Tecnica		
Centros de Formación Artística y Cultural		
5. Productiva		
Sistemas de Riego Comunitarios	1	8,000.00
Centros Rurales de Almacenamiento de Granos		
Viveros		
Rastros		
Microempresas		

6. Principales Rubros Productivos

1. Café
2. Platano
3. Frijol
4. Maíz
5. hortalizas
6. Malanga
7.
8.
9.
10.

Powered by WPS Office

Estudio Socioeconómico Línea de Base

Levantamiento de

Información Secundaria

Nombre del Municipio	Nombre del Bo./Col./Aldea/Caserío	Fecha
Tecpasentí	España	22/6/18

1. Distancia a la cabecera (Casco Urbano), Tipo de Acceso terrestre y su estado

Distancia en KM a la Cabecera	42 Km
Tipo de Vías de Acceso	Calle de tierra
Estado Actual de las Vías de Acceso	Regular

2. Presencia institucional/Programas

1. No hay
2. _____
3. _____
4. _____
5. _____
6. _____
7. _____
8. _____
9. _____
10. _____

3. Presencia de Organizaciones de la Sociedad Civil

1. Patronato.
2. Asociación de Padres de Familia.
3. Comité de Merienda Escolar
4. Gobierno Estudiantil
5. C.E.D
6. Guardian de Salud
7. Directiva de AECO
8. _____
9. _____
10. _____

4. Inversión en Infraestructura social realizada en la comunidad en el último año

Sector		Tipo de Proyectos	Cantidad
1. Salud	1	No hay	
	2		
	3		
	4		
	5		
2. Educación	1	Reparación Escuela	4750
	2		
	3		
	4		
	5		
3. Social	1	No hay	
	2		
	3		
	4		
	5		
4. Vial	1	No hay	
	2		
	3		
	4		
	5		
5. Productiva	1	No hay	
	2		
	3		
	4		
	5		
Total proyectos			4,750

5. Infraestructura Básica Social Existente en la comunidad

SECTOR SOCIAL Y TIPO DE INFRAESTRUCTURA	CANTIDAD	OBSERVACIONES
1. Vial		
Km de Carretera Primaria		
Km de Carretera Secundaria		
Km de Caminos de Penetración		
2. Salud		
CESAR		

CESAMO		
Hospital		
Clínica Materno Infantil		
Hogar Materno		
Clinica Odontologica		
Clinica Privada		
3. Social		
Hogar de Ancianos		
Hogar de Niños		
Centros Comunales		
Iglesias		
Parques		
Canchas Deportivas		
Centro Social Comunitario		
Áreas Turísticas		
Centros de Rehabilitación		
Clubes Rotarios		
Comedores Infantiles		
Guarderías infantiles		
4. Educación		
CEPENF		
Kinder		
Escuelas Primarias		
Centros Básicos		
Colegios de Secundaria		
Centros de Educación Superior		
Centro de Formación Artesanal		
Centros de Formación Profesional/Tecnica		
Centros de Formación Artística y Cultural		
5. Productiva		
Sistemas de Riego Comunitarios		
Centros Rurales de Almacenamiento de Granos		
Viveros		
Rastros		
Microempresas		

6. Principales Rubros Productivos

1. Café
2. Platano
3. Maiz
4. frijoles
5. _____

Estudio Socioeconómico Línea de Base

Levantamiento de

Información Secundaria

Nombre del Municipio	Nombre del Bo./Col./Aldea/Caserío	Fecha
Teupasenti	El Reino, Crucitas	

1. Distancia a la cabecera (Casco Urbano), Tipo de Acceso terrestre y su estado

Distancia en KM a la Cabecera (Alcaldia)	55 Km de Teupasenti
Tipo de Vías de Acceso	Carreteras
Estado Actual de las Vías de Acceso	En buen estado, actualmente

2. Presencia institucional/Programas

1. Visión Mundial
2. Vida Mejor
3. Alcaldía Municipal
4. Junta Local de productores de café
5. Gral
6. Merienda escolar (PMA)
7.
8.
9.
10.

3. Presencia de Organizaciones de la Sociedad Civil

1. Patronato Comunal
2. Sociedad de Padres de familia
3. Alcalde Auxiliar
4. Comite de Salud
5. Fútbol
6. Junta de agua
7. Guardian de Salud
8. Junta directiva de la iglesia
9.
10.

Powered by WPS Office

4. Inversión en Infraestructura social realizada en la comunidad en el último año (2015)

Sector		Tipo de Proyectos	Cantidad
1.	Salud	1 No hay	
		2	
		3	
		4	
		5	
2.	Educación	1 No hay	
		2	
		3	
		4	
		5	
3.	Social	1 Techos	15,000.00
		2 Letrinas	25,000.00
		3 Ecofogones	15,000.00
		4	
		5	
4.	Vial	1 No hay	
		2	
		3	
		4	
		5	
5.	Productiva	1 No hay	
		2	
		3	
		4	
		5	
6.	Saneamiento	1 No hay	
		2	
		3	
		4	
		5	
7.	Electrificacion	1 No hay	
		2	
		3	
		4	

Powered by WPS Office

Ingresadas a Sistema
15-02-2019

Estudio Socioeconómico Línea de Base
Levantamiento de
Información Secundaria

Nombre del Municipio	Nombre del Bo./Col./Aldea/Caserío	Fecha
Texpasenti	El Zapotal, Ocotal	

1. Distancia a la cabecera (Casco Urbano), Tipo de Acceso terrestre y su estado

Distancia en KM a la Cabecera	37 Kms
Tipo de Vías de Acceso	
Estado Actual de las Vías de Acceso	

2. Presencia Institucional/Programas

1. Vida Mejor
2. Alcaldía Municipal
3. _____
4. _____
5. _____
6. _____
7. _____
8. _____
9. _____
10. _____

3. Presencia de Organizaciones de la Sociedad Civil

1. Patronato
2. S.P.E
3. Junta de agua
4. Comité Ambiental
5. Auxiliar
6. _____
7. _____
8. _____
9. _____
10. _____

4. Inversión en Infraestructura social realizada en la comunidad en el último año

Sector	Tipo de Proyectos	Cantidad
1. Salud	1 No hay	
	2	
	3	
	4	
	5	
2. Educación	1 No	
	2	
	3	
	4	
	5	
3. Social	1 No hay	
	2	
	3	
	4	
	5	
4. Vial	1 Reparación Carretera	10,000.00
	2	
	3	
	4	
	5	
5. Productiva	1 No hay	
	2	
	3	
	4	
	5	
Total proyectos		10,000.00

5. Infraestructura Básica Social Existente en la comunidad

SECTOR SOCIAL Y TIPO DE INFRAESTRUCTURA	CANTIDAD	OBSERVACIONES
1. Vial		
Km de Carretera Primaria		
Km de Carretera Secundaria		
Km de Caminos de Penetración		
2. Salud		
CESAR		

CESAMO		
Hospital		
Clínica Materno Infantil		
Hogar Materno		
Clinica Odontologica		
Clinica Privada		
3. Social		
Hogar de Ancianos		
Hogar de Niños		
Centros Comunales		
Iglesias	2	20,000.00
Parques		
Canchas Deportivas	1	10,000.00
Centro Social Comunitario		
Áreas Turísticas		
Centros de Rehabilitación		
Clubes Rotarios		
Comedores Infantiles		
Guarderías infantiles		
4. Educación		
CEPENF	1	12,000.00
Kinder		
Escuelas Primarias	1	15,000.00
Centros Básicos		
Colegios de Secundaria		
Centros de Educación Superior		
Centro de Formación Artesanal		
Centros de Formación Profesional/Tecnica		
Centros de Formación Artística y Cultural		
5. Productiva		
Sistemas de Riego Comunitarios		
Centros Rurales de Almacenamiento de Granos		
Viveros		
Rastros		
Microempresas		

Estudio Socioeconómico Linea de Base

Levantamiento de

Información Secundaria

Nombre del Municipio	Nombre del Bo./Col./Aldea/Caserío	Fecha
Texpasenti	Los Cocos Ocotal	20/2/19

1. Distancia a la cabecera (Casco Urbano), Tipo de Acceso terrestre y su estado

Distancia en KM a la Cabecera	50 Km de ocotal
Tipo de Vías de Acceso	Calle tierra
Estado Actual de las Vías de Acceso	Regular

2. Presencia Institucional/Programas

1. _____
2. _____
3. _____
4. _____
5. _____
6. _____
7. _____
8. _____
9. _____
10. _____

3. Presencia de Organizaciones de la Sociedad Civil

1. Patronato
2. iglesia.
3. _____
4. _____
5. _____
6. _____
7. _____
8. _____
9. _____
10. _____

CESAMO		
Hospital		
Clínica Materno Infantil		
Hogar Materno		
Clinica Odontologica		
Clinica Privada		
3. Social	5 p/ xxx	30,000.00
Hogar de Ancianos		
Hogar de Niños		
Centros Comunales		
Iglesias	1	10,000.00
Parques		
Canchas Deportivas		
Centro Social Comunitario		
Áreas Turísticas		
Centros de Rehabilitación		
Clubes Rotarios		
Comedores Infantiles		
Guarderías infantiles		
4. Educación		
CEPENF		
Kinder		
Escuelas Primarias	1	12,000.00.
Centros Básicos		
Colegios de Secundaria		
Centros de Educación Superior		
Centro de Formación Artesanal		
Centros de Formación Profesional/Tecnica		
Centros de Formación Artística y Cultural		
5. Productiva		
Sistemas de Riego Comunitarios		
Centros Rurales de Almacenamiento de Granos		
Viveros		
Rastros		
Microempresas		

6. Principales Rubros Productivos

1. Café
2. Maiz
3. frijoles
4. _____
5. _____
6. _____
7. _____
8. _____

6. Antecedentes Históricos

Aspectos Básicos

1. Fecha de Fundación - año 1915
2. Primeras Familias que habitaron en la Comunidad — gonsalo Galo. enemecio Garcia.
3. Porque se establecieron en esa Comunidad y qué tipo de propiedad existía abia bosque.
4. Origen del Nombre de la Comunidad - Los Cocos.
5. Tradiciones y Costumbres Relevantes
6. Gastronomía actual y antigua
7. Patrimonio productivo — frijoles y maiz.
8. Patrimonio histórico no
9. Primeros Servicios Públicos: Agua, Luz, Vías de Acceso, Educación, Salud, Etc. Calle y Educasion
10. Flora y Fauna Antigua y Actual Pino y Roble.
11. Personajes Relevantes por su aporte que dan prestigio a la comunidad Rolando Galo. teofilo Flores.
12. Creencias y Religiosidad Evangelica.
13. Juegos Tradicionales no
14. Formas de Esparcimiento de la población no
15. Principales Celebraciones patronales y de otra índole no.
16. Otros no.

Estudio Socioeconómico Línea de Base

Levantamiento de

Información Secundaria

Nombre del Municipio	Nombre del Bo./Col./Aldea/Caserío	Fecha
Texpasenti	Joya Grande, Ocotal	20/2/19

1. Distancia a la cabecera (Casco Urbano), Tipo de Acceso terrestre y su estado

Distancia en KM a la Cabecera	3. Km despues del ocotal
Tipo de Vías de Acceso	Calle tierra
Estado Actual de las Vías de Acceso	Regular.

2. Presencia Institucional/Programas

1. Patronato
2. _____
3. _____
4. _____
5. _____
6. _____
7. _____
8. _____
9. _____
10. _____

3. Presencia de Organizaciones de la Sociedad Civil

1. Patronato
2. Sociedad de Padres.
3. _____
4. _____
5. _____
6. _____
7. _____
8. _____
9. _____
10. _____

4. Inversión en infraestructura social realizada en la comunidad en el último año

Sector	Tipo de Proyectos	Cantidad
1. Salud	1	
	2	
	3 X	
	4	
	5	
2. Educación	1	
	2	
	3 X	
	4	
	5	
3. Social	1	
	2	
	3 Construcción de Pisos	85,000.00
	4	
	5	
4. Vial	1 Reparación de carretera.	10,000.00
	2	
	3 Reparación de Calle	10,000.00
	4	
	5	
5. Productiva	1	
	2	
	3 X	
	4	
	5	
Total proyectos		95,000.00

5. Infraestructura Básica Social Existente en la comunidad

SECTOR SOCIAL Y TIPO DE INFRAESTRUCTURA	CANTIDAD	OBSERVACIONES
1. Vial		
Km de Carretera Primaria		
Km de Carretera Secundaria		
Km de Caminos de Penetración		
2. Salud		
CESAR		

Estudio Socioeconómico Línea de Base

Levantamiento de
Información Secundaria

Nombre del Municipio	Nombre del Bo./Col./Aldea/Caserío	Fecha
Guayoxenti	El Guapinol	

1. Distancia a la cabecera (Casco Urbano), Tipo de Acceso terrestre y su estado

Distancia en KM a la Cabecera (Alcaldia)	42 Km.
Tipo de Vías de Acceso	Calle de tierra.
Estado Actual de las Vías de Acceso	Regular

2. Presencia institucional/Programas

1. Vida Mejor
2. Alcaldía Municipal
3. Junta Local de Café.
4. (PMA)
5. _____
6. _____
7. _____
8. _____
9. _____
10. _____

3. Presencia de Organizaciones de la Sociedad Civil

1. Junta de agua
2. Caficultores Comunal
3. Sociedad de Padres de familia
4. Alcalde Auxiliar
5. Guardianes de Salud
6. Iglesias
7. Junta rural de productores de café
8. Medio ambiente
9. _____
10. _____

Powered by WPS Office

ALDEA SAN ISIDRO Y SUS CASERIOS

Estudio Socioeconómico Línea de Base

Levantamiento de
Información Secundaria

Nombre del Municipio	Nombre del Bo./Col./Aldea/Caserío	Fecha
Tepasenti	San Isidro	

1. Distancia a la cabecera (Casco Urbano), Tipo de Acceso terrestre y su estado

Distancia en KM a la Cabecera (Alcaldia)	12.5 km
Tipo de Vías de Acceso	carretera
Estado Actual de las Vías de Acceso	buena

2. Presencia institucional/Programas

1. Vision Mundial
2. Municipalidad
3. IHCAFE
4. Progresa
5. CESAR.
6. eeh
7. Distrital Educacion
8. Tronda Vial
9. Policia Preventiva
10.

3. Presencia de Organizaciones de la Sociedad Civil

1. Patronato
2. Comite de salud
3. junta de agua.
4. Sociedad de Padres.
5. gobierno escolar
6. CED.
7. Comite ambiente.
8. Junta de desarrollo local
9. Concejo de maestros
10. Congregaciones Religiosas

Powered by

4. Inversión en Infraestructura social realizada en la comunidad en el último año (2015)

Sector		Tipo de Proyectos	Cantidad
4.4 Tierra:	1	construcción de un baño	25,000.00
	2	reconstrucción 4 baños.	75,000.00
1. Salud	3	energia electrica.	
	4		
	5		
	1	Modulo sanitario	50,000.00
	2	juegos (kit columpio, mecederas.	
2. Educación	3	Caseta para comedores.	10,000.00
	4	energia electrica.	
	5		
	1	baños	25,000.00
	2	juegos (ecofogón)	
3. Social	3		
4.5 Seguridad Alimentaria:	4		
	5		
	1	mantenimiento de carretera	50,000.00
	2		
4. Vial	3		
	4		
	5		
	1		
	2		
5. Productiva	3		
	4		
	5		
4.6 Servicios Básicos:	1	cambio de tubería.	30,000.00
	2		
6. Saneamiento	3		
	4		
	5		
	1	Tercera parte de la comu-	50,000.00
	2	nidad.	
7. Electrificacion	3		
	4		

8. Vivienda	1	
	2	
	3	
	4	
	5	
9. Seguridad	1 patrullaje preventivo	5,000.00
	2	
	3	
	4	
	5	
10. Conservacion de patrimonio	1 Fiestas patronales.	10,000.00
	2	
	3	
	4	
	5	
Total proyectos		320,000

5. Infraestructura Básica Social Existente en la comunidad

SECTOR SOCIAL Y TIPO DE INFRAESTRUCTURA	CANTIDAD	OBSERVACIONES
1. Vial	—	
Km de Carretera Primaria	—	
Km de Carretera Secundaria	12.5 Km.	
Km de Caminos de Penetración	—	
	—	
2. Salud		
CESAR	—	
CESAMO	—	
Hospital	—	
Clinica Materno Infantil	—	
Hogar Materno	—	
Clinica Odontologica	—	
Clinica Privada	—	
3. Social		
Hogar de Ancianos	—	
Hogar de Niños	—	
Centros Comunales	—	
Iglesias	catolica	cambio de techo
Parques	—	

Estudio Socioeconómico Línea de Base

Levantamiento de

Información Secundaria

Nombre del Municipio	Nombre del Bo./Col./Aldea/Caserio	Fecha
Texpasenti	Las Vegas de Palancas San Isidro	

1. Distancia a la cabecera (Casco Urbano), Tipo de Acceso terrestre y su estado

Distancia en KM a la Cabecera (Alcaldia)	30 Kms
Tipo de Vias de Acceso	Calle principal → Buen Estado
Estado Actual de las Vias de Acceso	Regular

2. Presencia institucional/Programas

1. Alcaldia Municipal (Construccion de Escuela)
2. _____
3. _____
4. _____
5. _____
6. _____
7. _____
8. _____
9. _____
10. _____

3. Presencia de Organizaciones de la Sociedad Civil

1. Patronato
2. Sociedad de padres de familia
3. Guardian de Salud
4. Auxiliar
5. _____
6. _____
7. _____
8. _____
9. _____
10. _____

Powered by WPS Office

4. Inversión en Infraestructura social realizada en la comunidad en el último año (2015)

Sector		Tipo de Proyectos	Cantidad
1. Salud	1	NO hay	
	2		
	3		
	4		
	5		
2. Educación	1	En proceso Construccion	59,000.00
	2	Aula Escolar.	
	3		
	4		
	5		
3. Social	1	NO hay	
	2		
	3		
	4		
	5		
4. Vial	1	NO hay	
	2		
	3		
	4		
	5		
5. Productiva	1	NO hay	
	2		
	3		
	4		
	5	No hay	
6. Saneamiento	1		
	2		
	3		
	4		
	5		
7. Electrificacion	1	NO hay	
	2		
	3		
	4		

Powered by WPS Office

8. Vivienda	1 No hay	
	2	
	3	
	4	
	5	
9. Seguridad	1 No hay	
	2	
	3	
	4	
	5	
10. Conservacion de patrimonio	1 No hay	
	2	
	3	
	4	
	5	
Total proyectos		50000.00

5. Infraestructura Básica Social Existente en la comunidad

SECTOR SOCIAL Y TIPO DE INFRAESTRUCTURA	CANTIDAD	OBSERVACIONES
1. Vial		
Km de Carretera Primaria		
Km de Carretera Secundaria		
Km de Caminos de Penetración		
2. Salud		
CESAR		
CESAMO		
Hospital		
Clínica Materno Infantil		
Hogar Materno		
Clínica Odontologica		
Clínica Privada		
3. Social		
Hogar de Ancianos		
Hogar de Niños		
Centros Comunales		
Iglesias		
Parques		

WPS Office

Estudio Socioeconómico Línea de Base

Levantamiento de
Información Secundaria

Nombre del Municipio	Nombre del Bo./Col./Aldea/Caserío	Fecha
Teupasenti	Caserío: Sabana Grande Aldea: San Isidro.	

1. Distancia a la cabecera (Casco Urbano), Tipo de Acceso terrestre y su estado

Distancia en KM a la Cabecera (Alcaldia)	76 Km
Tipo de Vías de Acceso	Terrestre
Estado Actual de las Vías de Acceso	Regular

2. Presencia institucional/Programas

1. Programa Vida Mejor.
2. Visión Mundial
3. Cruz Roja
4. Alcaldía Municipal
5. _____
6. _____
7. _____
8. _____
9. _____
10. _____

3. Presencia de Organizaciones de la Sociedad Civil

1. Partera
2. Guardianes de Salud.
3. Auxiliares.
4. Sociedad de padres de familia
5. Fuerzas Vivas
6. Patronato.
7. _____
8. _____
9. _____
10. _____

Powered by WPS Office

4. Inversión en Infraestructura social realizada en la comunidad en el último año (2015)

Sector		Tipo de Proyectos	Cantidad (lempiras)
1. Salud	1	Centro de Salud	50,000.00
	2	Guardianes de Salud	10,000.00
	3		
	4		
	5		
2. Educación	1	Escuela	25,000.00
	2		
	3		
	4		
	5		
3. Social	1	Area Turistica	
	2		
	3		
	4		
	5		
4. Vial	1	Carretera Primaria	25,000.00
	2	Carretera Secundaria	15,000.00
	3		
	4		
	5		
5. Productiva	1		
	2		
	3		
	4		
	5		
6. Saneamiento	1	letrinas	50,000.00
	2		
	3		
	4		
	5		
7. Electrificacion	1		
	2		
	3		
	4		175,000.00

8. Vivienda	1	
	2	
	3	
	4	
	5	
9. Seguridad	1	
	2	
	3	
	4	
	5	
10. Conservacion de patrimonio	1	
	2	
	3	
	4	
	5	
Total proyectos		

5. Infraestructura Básica Social Existente en la comunidad

SECTOR SOCIAL Y TIPO DE INFRAESTRUCTURA	CANTIDAD	OBSERVACIONES
1. Vial		
Km de Carretera Primaria		76. Km.
Km de Carretera Secundaria		70 Km.
Km de Caminos de Penetración		6. Km.
2. Salud		
CESAR	1	7.
CESAMO		
Hospital		
Clínica Materno Infantil		
Hogar Materno		
Clinica Odontologica		
Clinica Privada		
3. Social		
Hogar de Ancianos		
Hogar de Niños		
Centros Comunales		
Iglesias		
Parques		

Powered by WPS Office

Estudio Socioeconómico Línea de Base

Levantamiento de
Información Secundaria

Nombre del Municipio	Nombre del Bo./Col./Aldea/Caserío	Fecha
Texpasenti	Los Naranjos.	

1. Distancia a la cabecera (Casco Urbano), Tipo de Acceso terrestre y su estado

Distancia en KM a la Cabecera (Alcaldia)	20 km.
Tipo de Vías de Acceso	Mal Estado. Terrestre
Estado Actual de las Vías de Acceso	Mal Estado

2. Presencia institucional/Programas

1. Vida Mejor.
2. El PRAA.
3. Vicion Mundial.
4. _____
5. _____
6. _____
7. _____
8. _____
9. _____
10. _____

3. Presencia de Organizaciones de la Sociedad Civil

1. Patronato
2. Junta de Agua.
3. Guardian
4. Sociedad de Padres. de Familia.
5. _____
6. _____
7. _____
8. _____
9. _____
10. _____

Powered by

4. Inversión en Infraestructura social realizada en la comunidad en el último año (2015)

Sector		Tipo de Proyectos	Cantidad
1. Salud	1		
	2		
	3		
	4		
	5		
2. Educación	1	Escuela.	0725,000.00
	2	Kinder	07 10,000.00
	3		
	4		
	5		
3. Social	1	Techo	07-50,000.00
	2	Piso	07-50,000.00
	3		
	4		
	5		
4. Vial	1		
	2		
	3	Ninguno	
	4		
	5		
5. Productiva	1		
	2		
	3	Ninguno	
	4		
	5		
6. Saneamiento	1		
	2		
	3	Ninguno	
	4		
	5		
7. Electrificacion	1		
	2	Ninguno	
	3		
	4		

Powered by WPS Office

8. Vivienda	1		
	2	1 una Vivienda.	50,000.00
	3		
	4		
	5		
9. Seguridad	1		
	2		
	3	Ninguna	
	4		
	5		
10. Conservacion de patrimonio	1	un Comite de Medio Ambiente.	01
	2		
	3		
	4		
	5		
Total proyectos			135,000.00

5. Infraestructura Básica Social Existente en la comunidad

SECTOR SOCIAL Y TIPO DE INFRAESTRUCTURA	CANTIDAD	OBSERVACIONES
1. Vial		
Km de Carretera Primaria	20 km.	Mal estado
Km de Carretera Secundaria	74 km.	Mal estado.
Km de Caminos de Penetración	70 km.	
2. Salud		
CESAR	01	Cercano.
CESAMO		
Hospital		
Clínica Materno Infantil		
Hogar Materno		
Clinica Odontologica		
Clinica Privada	01	Cercana.
3. Social		
Hogar de Ancianos		
Hogar de Niños		
Centros Comunales	01	
Iglesias	02.	
Parques		

Powered by

Canchas Deportivas	07	En mal Estado
Centro Social Comunitario		
Áreas Turísticas	07	
Centros de Rehabilitación		
Clubes Rotarios	07	
Comedores Infantiles		
Guarderías infantiles		
Cementerios	07	Cercano.
4. Educación		
CEPENF		
Kinder	07	
Escuelas Primarias	07	
Centros Básicos	07	Cercano
Colegios de Secundaria		
Centros de Educación Superior		
Centro de Formación Artesanal		
Centros de Formación Profesional/Tecnica		
Centros de Formación Artística y Cultural		
5. Productiva		
Sistemas de Riego Comunitarios		
Centros Rurales de Almacenamiento de Granos		
Viveros		
Rastros		
Microempresas		

6. Principales Rubros Productivos

1. Cafe
2. maiz
3. Frijol
4. Banano.
5. _____
6. _____
7. _____
8. _____
9. _____
10. _____

Powered by WPS Office

Estudio Socioeconómico Línea de Base

Levantamiento de

Información Secundaria

Municipio	Nombre del Bo./Col./Aldea/Caserío	Fecha
Teupasenti	Caserio la Toyosa Aldea San Isidro	

1. Distancia a la cabecera (Casco Urbano), Tipo de Acceso terrestre y su estado

Distancia en KM a la Cabecera (Alcaldia)	27 Km.
Tipo de Vías de Acceso	Carretera
Estado Actual de las Vías de Acceso	Regular.

2. Presencia institucional/Programas

1. VISION MUNDIAL
2. VIDA MEJOR
3. Alcaldia Municipal
4. _____
5. _____
6. _____
7. _____
8. _____
9. _____
10. _____

3. Presencia de Organizaciones de la Sociedad Civil

1. Junta de agua
2. Patronato
3. Auxiliar
4. Guardian de Salud
5. _____
6. _____
7. _____
8. _____
9. _____
10. _____

Powered by WPS Office

4. Inversión en Infraestructura social realizada en la comunidad en el último año (2015)

Sector		Tipo de Proyectos	Cantidad
1. Salud	1		
	2		
	3		
	4		
	5		
2. Educación	1	Escuela	25,000.00
	2	CEPREH	25,000.00
	3		
	4		
	5		
3. Social	1		
	2		
	3		
	4		
	5		
4. Vial	1	Carretera	30,000.00
	2		
	3		
	4		
	5		
5. Productiva	1		
	2		
	3		
	4		
	5		
6. Saneamiento	1		
	2	letrinas	50,000.00
	3		
	4		
	5		
7. Electrificacion	1		
	2		
	3		
	4		

Powered by WPS Office

8. Vivienda	1	
	2	
	3	
	4	
	5	
9. Seguridad	1	
	2	
	3	
	4	
	5	
10. Conservacion de patrimonio	1	
	2	
	3	
	4	
	5	
Total proyectos		

5. Infraestructura Básica Social Existente en la comunidad

SECTOR SOCIAL Y TIPO DE INFRAESTRUCTURA	CANTIDAD	OBSERVACIONES
1. Vial		
Km de Carretera Primaria	5 kms.	
Km de Carretera Secundaria	70 kms	
Km de Caminos de Penetración		
2. Salud		
CESAR		
CESAMO		
Hospital		
Clínica Materno Infantil		
Hogar Materno		
Clinica Odontologica		
Clinica Privada		
3. Social		
Hogar de Ancianos		
Hogar de Niños		
Centros Comunales		
Iglesias	7	
Parques		

Powered by WPS Office

Canchas Deportivas		
Centro Social Comunitario		
Áreas Turísticas		
Centros de Rehabilitación		
Clubes Rotarios		
Comedores Infantiles		
Guarderías infantiles		
Cementerios		
4. Educación		
CEPENF		
Kinder		
Escuelas Primarias	1	
Centros Básicos		
Colegios de Secundaria		
Centros de Educación Superior		
Centro de Formación Artesanal		
Centros de Formación Profesional/Tecnica		
Centros de Formación Artística y Cultural		
5. Productiva		
Sistemas de Riego Comunitarios		
Centros Rurales de Almacenamiento de Granos		
Viveros		
Rastros		
Microempresas		

6. Principales Rubros Productivos

1. Café
2. Maíz
3. Frijol
4. Platano
5. _____
6. _____
7. _____
8. _____
9. _____
10. _____

Powered by WPS Office

Estudio Socioeconómico Línea de Base

Levantamiento de

Información Secundaria

Nombre del Municipio	Nombre del Bo./Col./Aldea/Caserío	Fecha
Tecupasenti	Las Palancas, Aldea. San Isidro.	

1. Distancia a la cabecera (Casco Urbano), Tipo de Acceso terrestre y su estado

Distancia en KM a la Cabecera (Alcaldia)	20 Km.
Tipo de Vías de Acceso	Terrestre
Estado Actual de las Vías de Acceso	En Buen Estado.

2. Presencia institucional/Programas

1. Vicion Mundial.
2. Vida mejor.
3. El SANAA
4. Alcaldia Municipal
5. _____
6. _____
7. _____
8. _____
9. _____
10. _____

3. Presencia de Organizaciones de la Sociedad Civil

1. Patronato
2. Comgresa de Iglecia
3. Sociedad de Padres de familia
4. Guardian
5. Auxiliar
6. _____
7. _____
8. _____
9. _____
10. _____

Powered by WPS Office

4. Inversión en Infraestructura social realizada en la comunidad en el último año (2015)

Sector		Tipo de Proyectos	Cantidad
1. Salud	1	Centro de Salud	01
	2		
	3	Ninguno	
	4		
	5		
2. Educación	1	Escuela	0750,000
	2		
	3		
	4		
	5		
3. Social	1	Pisos.	5
	2	Ninguno.	8.
	3		
	4		
	5		
4. Vial	1	Carretera Vial	0750000.00
	2		
	3		
	4		
	5		
5. Productiva	1	Huerto Familiar	01
	2	Ninguno.	
	3		
	4		
	5		
6. Saneamiento	1	Proyecto de Agua.	01
	2	Ninguno.	
	3		
	4		
	5		
7. Electrificacion	1	Electrificacion	01
	2	Ninguno.	
	3		
	4		70,000.00

Powered by WPS Office

Canchas Deportivas	07	Buen Estado.
Centro Social Comunitario	07	
Áreas Turísticas		
Centros de Rehabilitación		
Clubes Rotarios	02	
Comedores Infantiles		
Guarderías infantiles		
Cementerios	07	En mal Estado.
4. Educación		
CEPENF		
Kinder	07	se ha Construido.
Escuelas Primarias	07	Buen Estado
Centros Básicos	07	Buen Estado.
Colegios de Secundaria		
Centros de Educación Superior		
Centro de Formación Artesanal		
Centros de Formación Profesional/Tecnica		
Centros de Formación Artística y Cultural		
5. Productiva		
Sistemas de Riego Comunitarios		
Centros Rurales de Almacenamiento de Granos		
Viveros		Ninguno
Rastros		
Microempresas	07	

6. Principales Rubros Productivos

1. Cafe.
2. Platano.
3. Frijoles
4. Ganado.
5. Platano.
6. Cerdos.
7.
8.
9.
10.

Powered by WPS Office

Estudio Socioeconómico Linea de Base

Levantamiento de

Información Secundaria

Nombre del Municipio	Nombre del Bo./Col./Aldea/Caserío	Fecha
Teupasenti	Caserio La Majada Aldea: San Isidro.	

1. Distancia a la cabecera (Casco Urbano), Tipo de Acceso terrestre y su estado

Distancia en KM a la Cabecera	15 Km
Tipo de Vías de Acceso	Terrestre
Estado Actual de las Vías de Acceso	En Buen Estado

2. Presencia Institucional/Programas

1. Vida Mejor
2. Vida Mejor
3. Alcaldia Municipal
4. _____
5. _____
6. _____
7. _____
8. _____
9. _____
10. _____

3. Presencia de Organizaciones de la Sociedad Civil

1. Patronato
2. Sociedad de padres
3. Auxiliar
4. Guardian de Salud
5. _____
6. _____
7. _____
8. _____
9. _____
10. _____

CESAMO		
Hospital		
Clínica Materno Infantil		
Hogar Materno		
Clinica Odontologica		
Clinica Privada		
3. Social		
Hogar de Ancianos		
Hogar de Niños		
Centros Comunales		
Iglesias		
Parques		
Canchas Deportivas	1	25,000.00
Centro Social Comunitario		
Áreas Turísticas		
Centros de Rehabilitación		
Clubes Rotarios		
Comedores Infantiles		
Guarderías infantiles		
4. Educación		
CEPENF		
Kinder		
Escuelas Primarias	1	50,000.00
Centros Básicos		
Colegios de Secundaria		
Centros de Educación Superior		
Centro de Formación Artesanal		
Centros de Formación Profesional/Tecnica		
Centros de Formación Artística y Cultural		
5. Productiva		
Sistemas de Riego Comunitarios		
Centros Rurales de Almacenamiento de Granos		
Viveros		
Rastros		
Microempresas		
		75,000.00

Estudio Socioeconómico Línea de Base

Levantamiento de
Información Secundaria

Nombre del Municipio	Nombre del Bo./Col./Aldea/Caserío	Fecha
Teupasenti	La Ceibita	

1. Distancia a la cabecera (Casco Urbano), Tipo de Acceso terrestre y su estado

Distancia en KM a la Cabecera (Alcaldia)	18 kms
Tipo de Vias de Acceso	Carretera
Estado Actual de las Vias de Acceso	Regular

2. Presencia institucional/Programas

1. Vision Mundial
2. Vida Mejor
3. Alcaldia Municipal
4. _____
5. _____
6. _____
7. _____
8. _____
9. _____
10. _____

3. Presencia de Organizaciones de la Sociedad Civil

1. Patronate
2. Junta de agua
3. Sociedad de padres.
4. Auxiliar
5. Partera.
6. _____
7. _____
8. _____
9. _____
10. _____

Powered by WPS Office

4. Inversión en Infraestructura social realizada en la comunidad en el último año (2015)

Sector		Tipo de Proyectos	Cantidad
1. Salud	1		0
	2		
	3		
	4		
	5		
2. Educación	1	Escuela, CEPREF	50,000.00
	2		
	3		
	4		
	5		
3. Social	1		
	2		
	3		
	4		
	5		
4. Vial	1	Carretera	50,000.00
	2		
	3		
	4		
	5		
5. Productiva	1		
	2		
	3		
	4		
	5		
6. Saneamiento	1	Letrinas	25,000.00
	2		
	3		
	4		
	5		
7. Electrificacion	1		
	2		
	3		
	4		

$125,000.00

WPS Office

Canchas Deportivas		
Centro Social Comunitario		
Áreas Turísticas		
Centros de Rehabilitación		
Clubes Rotarios		
Comedores Infantiles		
Guarderías infantiles		
Cementerios		
4. Educación		
CEPENF		
Kinder		
Escuelas Primarias	1	
Centros Básicos		
Colegios de Secundaria		
Centros de Educación Superior		
Centro de Formación Artesanal		
Centros de Formación Profesional/Tecnica		
Centros de Formación Artística y Cultural		
5. Productiva		
Sistemas de Riego Comunitarios		
Centros Rurales de Almacenamiento de Granos		
Viveros		
Rastros		
Microempresas		

725,000-00

6. Principales Rubros Productivos

1. Maiz
2. frijoles
3. Café
4. Platano
5. Hortalizas
6. _____
7. _____
8. _____
9. _____
10. _____

Powered by
WPS Office

Estudio Socioeconómico Línea de Base

Levantamiento de

Información Secundaria

Nombre del Municipio	Nombre del Bo./Col./Aldea/Caserío	Fecha
Tepasenti	Caserío: La Unión	

1. Distancia a la cabecera (Casco Urbano), Tipo de Acceso terrestre y su estado

Distancia en KM a la Cabecera	28 km
Tipo de Vías de Acceso	Terrestre
Estado Actual de las Vías de Acceso	En Buen Estado

2. Presencia institucional/Programas

1. Visión Mundial
2. Vida Mejor
3. Er Canoa
4. Alcaldía Municipal
5. _____
6. _____
7. _____
8. _____
9. _____
10. _____

3. Presencia de Organizaciones de la Sociedad Civil

1. Patronato
2. Junta de Agua
3. Sociedad de padres de familia
4. Guardianes.
5. Auxiliar
6. Secretaria de Salud
7. _____
8. _____
9. _____
10. _____

4. Inversión en Infraestructura social realizada en la comunidad en el último año

Sector		Tipo de Proyectos	Cantidad
1. Salud	1		
	2		
	3		
	4		
	5		
2. Educación	1	Centro Educativo	150,000.00
	2		
	3		
	4		
	5		
3. Social	1	Pisos	85,000.00
	2	pilas	50,000.00
	3		
	4		
	5		
4. Vial	1	- Carretera Vial	50,000.00
	2		
	3		
	4		
	5		
5. Productiva Saneamiento	1	Proyecto de agua	20,000.00
	2		
	3		
	4		
Electrificación	5		200,000.00
Total proyectos			$555,000.00

5. Infraestructura Básica Social Existente en la comunidad

SECTOR SOCIAL Y TIPO DE INFRAESTRUCTURA	CANTIDAD	OBSERVACIONES
1. Vial		
Km de Carretera Primaria		
Km de Carretera Secundaria		
Km de Caminos de Penetración		
2. Salud		
CESAR		

ALDEA EL CHELON Y SUS CASERIOS

Estudio Socioeconómico Línea de Base

Levantamiento de

Información Secundaria

Nombre del Municipio	Nombre del Bo./Col./Aldea/Caserío	Fecha
Tecpasenti	Aldea El Chelón-Tecpasenti	

1. Distancia a la cabecera (Casco Urbano), Tipo de Acceso terrestre y su estado

Distancia en KM a la Cabecera	32 Km
Tipo de Vías de Acceso	Terreste
Estado Actual de las Vías de Acceso	En Buen Estado.

2. Presencia institucional/Programas

1. _____
2. EL PRAF
3. Prohecho
4. IHSAFE
5. Aprocafe.
6. _____
7. _____
8. _____
9. _____
10. _____

3. Presencia de Organizaciones de la Sociedad Civil

1. Patronato
2. Parteria
3. Guardianes
4. Junta Rural
5. Sociedad de padres de familia
6. _____
7. _____
8. _____
9. _____
10. _____

4. Inversión en Infraestructura social realizada en la comunidad en el último año

Sector		Tipo de Proyectos	Cantidad
1. Salud	1	7 centro de salud	07
	2		
	3		
	4		
	5		
2. Educación	1	3 Escuelas	03
	2		
	3		
	4		
	5		
3. Social	1	Pisos	25,000.00
	2	Techos	25,000.00
	3		
	4		
	5		
4. Vial	1	Arreglo de Carretera	50,000
	2		
	3		
	4		
	5		
5. Productiva	1		
	2		
	3		
	4		
	5		
Total proyectos			$100,000.00

5. Infraestructura Básica Social Existente en la comunidad

SECTOR SOCIAL Y TIPO DE INFRAESTRUCTURA	CANTIDAD	OBSERVACIONES
1. Vial		
Km de Carretera Primaria	38 km	Regulares
Km de Carretera Secundaria	36 km	Regular
Km de Caminos de Penetración	72 km	mal estado
2. Salud		
CESAR	01	cercano

Estudio Socioeconómico Línea de Base

Levantamiento de

Información Secundaria

Nombre del Municipio	Nombre del Bo./Col./Aldea/Caserío	Fecha
Teupasenti	Plan del Caulote Aldea chelón	

1. Distancia a la cabecera (Casco Urbano), Tipo de Acceso terrestre y su estado

Distancia en KM a la Cabecera	37 Km.
Tipo de Vías de Acceso	Terrestre
Estado Actual de las Vías de Acceso	En mal Estado.

2. Presencia institucional/Programas

1. _____
2. _____
3. _____
4. _____
5. _____
6. _____
7. _____
8. _____
9. _____
10. _____

3. Presencia de Organizaciones de la Sociedad Civil

1. Patronato
2. Sociedad de Iglecia
3. Guardian de Salud
4. Auxiliares
5. Sociedad de padres de familia.
6. _____
7. _____
8. _____
9. _____
10. _____

Estudio Socioeconómico Línea de Base

Levantamiento de

Información Secundaria

Nombre del Municipio	Nombre del Bo./Col./Aldea/Caserío	Fecha
Tupasenti	Caserío San Cristobal	

1. Distancia a la cabecera (Casco Urbano), Tipo de Acceso terrestre y su estado

Distancia en KM a la Cabecera	36km
Tipo de Vías de Acceso	Terrestre
Estado Actual de las Vías de Acceso	En mal Estado.

2. Presencia institucional/Programas

1. _____
2. _____
3. _____
4. _____
5. _____
6. _____
7. _____
8. _____
9. _____
10. _____

3. Presencia de Organizaciones de la Sociedad Civil

1. Patronato
2. Sociedad de Iglecia Menonita
3. Sociedad de Padres de familia
4. Guardian de Salud
5. _____
6. _____
7. _____
8. _____
9. _____
10. _____

Estudio Socioeconómico Línea de Base

Levantamiento de

Información Secundaria

Nombre del Municipio	Nombre del Bo./Col./Aldea/Caserío	Fecha
Teupasenti	Colonia Nueva Aldea El Chelón	

1. Distancia a la cabecera (Casco Urbano), Tipo de Acceso terrestre y su estado

Distancia en KM a la Cabecera	36 Km
Tipo de Vías de Acceso	Terrestre
Estado Actual de las Vías de Acceso	En mal Estado

2. Presencia institucional/Programas

1. _____
2. _____
3. _____
4. _____
5. _____
6. _____
7. _____
8. _____
9. _____
10. _____

3. Presencia de Organizaciones de la Sociedad Civil

1. Patronato
2. Junta Directiva de Iglecia Menonita.
3. Sociedad de padres de familia.
4. _____
5. _____
6. _____
7. _____
8. _____
9. _____
10. _____

ALDEA EL RIITO N. 1

Estudio Socioeconómico Línea de Base

Levantamiento de

Información Secundaria

Nombre del Municipio	Nombre del Bo./Col./Aldea/Caserío	Fecha
Tegucigalpa	Riito #1	

1. Distancia a la cabecera (Casco Urbano), Tipo de Acceso terrestre y su estado

Distancia en KM a la Cabecera	31 Km.
Tipo de Vías de Acceso	Carro, Motocicleta, Bestia
Estado Actual de las Vías de Acceso	Regular

2. Presencia institucional/Programas

1. Vida Mejor
2. Alcaldia Municipal
3. Vision Mundial
4. IHEFE
5. _____
6. _____
7. _____
8. _____
9. _____
10. _____

3. Presencia de Organizaciones de la Sociedad Civil

1. Patronato
2. Sociedad de padres de familia
3. Auxiliares
4. Partera
5. Guardian de Salud
6. _____
7. _____
8. _____
9. _____
10. _____

4. Inversión en Infraestructura social realizada en la comunidad en el último año

Sector	Tipo de Proyectos	Cantidad
1. Salud	1	
	2	
	3	
	4	
	5	
2. Educación	1 Escuela	50,000
	2	
	3	
	4	
	5	
3. Social	1	
	2	
	3	
	4	
	5	
4. Vial	1 Carretera	50,000
	2	
	3	
	4	
	5	
5. Productiva	1	
	2	
	3	
	4	
	5	
Total proyectos		$100,000

5. Infraestructura Básica Social Existente en la comunidad

SECTOR SOCIAL Y TIPO DE INFRAESTRUCTURA	CANTIDAD	OBSERVACIONES
1. Vial		
Km de Carretera Primaria	7	
Km de Carretera Secundaria	4	
Km de Caminos de Penetración		
2. Salud		
CESAR		

ALDEA EL RIITO EL ESQUILLAL Y SU CASERIO

Estudio Socioeconómico Línea de Base

Levantamiento de

Información Secundaria

Nombre del Municipio	Nombre del Bo./Col./Aldea/Caserío	Fecha
Tenpasenti	El Riito El Esquillal	

1. Distancia a la cabecera (Casco Urbano), Tipo de Acceso terrestre y su estado

Distancia en KM a la Cabecera	32
Tipo de Vías de Acceso	Terrestre
Estado Actual de las Vías de Acceso	En mal Estado.

2. Presencia institucional/Programas

1. Vida Mejor
2. Visión Mundial
3. Alcaldia Municipal
4. _____
5. _____
6. _____
7. _____
8. _____
9. _____
10. _____

3. Presencia de Organizaciones de la Sociedad Civil

1. Patronato Comunal
2. Asociación de padres.
3. Comite de Merienda
4. Comite de Venta de cafe.
5. _____
6. _____
7. _____
8. _____
9. _____
10. _____

4. Inversión en Infraestructura social realizada en la comunidad en el último año

Sector	Tipo de Proyectos	Cantidad
1. Salud	1	
	2	
	3	
	4	
	5	
2. Educación	1	
	2	
	3	
	4	
	5	
3. Social	1 Techos y Artesanos	30,000.00
	2 Pisos	50,000.00
	3	
	4	
	5	
4. Vial	1 Arreglo de carreteras.	35,000
	2	
	3	
	4	
	5	
5. Productiva	1	
	2	
	3	
	4	
	5	
Total proyectos		$115,000

5. Infraestructura Básica Social Existente en la comunidad

SECTOR SOCIAL Y TIPO DE INFRAESTRUCTURA	CANTIDAD	OBSERVACIONES
1. Vial		
Km de Carretera Primaria	75	
Km de Carretera Secundaria	10	
Km de Caminos de Penetración		
2. Salud		
CESAR		

CESAMO		
Hospital		
Clínica Materno Infantil		
Hogar Materno		
Clinica Odontologica		
Clinica Privada		
3. Social		
Hogar de Ancianos		
Hogar de Niños		
Centros Comunales		
Iglesias	2	
Parques		
Canchas Deportivas	1	
Centro Social Comunitario		
Áreas Turísticas		
Centros de Rehabilitación		
Clubes Rotarios	2	
Comedores Infantiles		
Guarderías infantiles		
4. Educación		
CEPENF	1	
Kinder		
Escuelas Primarias		
Centros Básicos		
Colegios de Secundaria		
Centros de Educación Superior		
Centro de Formación Artesanal		
Centros de Formación Profesional/Tecnica		
Centros de Formación Artística y Cultural		
5. Productiva		
Sistemas de Riego Comunitarios		
Centros Rurales de Almacenamiento de Granos		
Viveros		
Rastros		
Microempresas		

Estudio Socioeconómico Línea de Base

Levantamiento de
Información Secundaria

Nombre del Municipio	Nombre del Bo./Col./Aldea/Caserío	Fecha
Tecpasentí	El Esquillal	

1. Distancia a la cabecera (Casco Urbano), Tipo de Acceso terrestre y su estado

Distancia en KM a la Cabecera (Alcaldía)	32 Kilometros
Tipo de Vías de Acceso	calle de tierra
Estado Actual de las Vías de Acceso	En mal estado

2. Presencia institucional/Programas

1. Vida mejor
2. Visión Mundial
3. Alcaldía Municipal
4. _____
5. _____
6. _____
7. _____
8. _____
9. _____
10. _____

3. Presencia de Organizaciones de la Sociedad Civil

1. Patronato Comunal
2. asociación de padres
3. la AECO
4. Comite de merienda
5. Comite de Venta de café
6. _____
7. _____
8. _____
9. _____
10. _____

Powered by WPS Office

4. Inversión en Infraestructura social realizada en la comunidad en el último año (2015)

Sector		Tipo de Proyectos	Cantidad
1. Salud	1		
	2		
	3	Letrinas y pilas	79,000.00
	4		
	5		
2. Educación	1		
	2		
	3		
	4		
	5		
3. Social	1		
	2		
	3		
	4		
	5		
4. Vial	1	Arreglo de carretera	59,000.00
	2		
	3		
	4		
	5		
5. Productiva	1		
	2		
	3		
	4		
	5		
6. Saneamiento	1		
	2		
	3		
	4		
	5		
7. Electrificacion	1		
	2		
	3		
	4		

Powered by WPS Office

ALDEA PLANCITOS N. 1

Estudio Socioeconómico Línea de Base

Levantamiento de Información Secundaria

Nombre del Municipio	Nombre del Bo./Col./Aldea/Caserio	Fecha
Tempasenti	Plancitos N-1	

1. Distancia a la cabecera (Casco Urbano), Tipo de Acceso terrestre y su estado

Distancia en KM a la Cabecera (Alcaldia)	25km
Tipo de Vías de Acceso	Accesible
Estado Actual de las Vías de Acceso	Bueno en calle Principal / Difícil = Ramales

2. Presencia institucional/Programas

1. Alcaldia
2. Vida Mejor
3. Vision Mundial
4. Fondo Cafetero
5. SEPUDO
6.
7.
8.
9.
10.

3. Presencia de Organizaciones de la Sociedad Civil

1. Patronato
2. S.P.F
3. Comite de Salud
4. Junta de agua
5. Medio Ambiente
6. Auxiliar
7. facilitador Judicial
8. Comite de Merienda
9. Guardian de Salud
10. Comite de feria

Asociaciones Religiosas.

Powered by WPS Office

4. Inversión en Infraestructura social realizada en la comunidad en el último año (2015)

Sector		Tipo de Proyectos	Cantidad
1. Salud	1	Dotación de Ceramica	$37.57
	2	Cambio de Techo: canaleta y aluzinc	$10,000
	3		
	4		
	5		
2. Educación	1	Construcción de 3 aulas el centro Básico	$300,000
	2		
	3		
	4		
	5		
3. Social	1		
	2		
	3		
	4		
	5		
4. Vial	1	Reparación Calle Principal	$4,500=
	2		
	3		
	4		
	5		
5. Productiva	1	No hay	
	2		
	3		
	4		
	5		
6. Saneamiento	1		
	2		
	3		
	4		
	5		
7. Electrificacion	1	En Proceso	
	2		
	3		
	4		

Powered by WPS Office

8. Vivienda	1 No hay	
	2	
	3	
	4	
	5	
9. Seguridad	1 No, hay	
	2	
	3	
	4	
	5	
10. Conservacion de patrimonio	1 No hay	
	2	
	3	
	4	
	5	
Total proyectos		$352,075=

5. Infraestructura Básica Social Existente en la comunidad

SECTOR SOCIAL Y TIPO DE INFRAESTRUCTURA	CANTIDAD	OBSERVACIONES
1. Vial		
Km de Carretera Primaria		
Km de Carretera Secundaria	25 Kms	En buen Estado
Km de Caminos de Penetración		
2. Salud		
CESAR	01	
CESAMO		
Hospital		
Clinica Materno Infantil		
Hogar Materno		
Clinica Odontologica		
Clinica Privada		
3. Social		
Hogar de Ancianos		
Hogar de Niños		
Centros Comunales		
Iglesias	03	
Parques		

Recuperado con WPS Office

Canchas Deportivas	01	
Centro Social Comunitario		
Áreas Turísticas		
Centros de Rehabilitación		
Clubes Rotarios		
Comedores Infantiles		
Guarderías infantiles		
Cementerios		
4. Educación		
CEPENF		
Kinder	01	
Escuelas Primarias	01	
Centros Básicos	01	
Colegios de Secundaria		
Centros de Educación Superior		
Centro de Formación Artesanal		
Centros de Formación Profesional/Tecnica		
Centros de Formación Artística y Cultural		
5. Productiva		
Sistemas de Riego Comunitarios		
Centros Rurales de Almacenamiento de Granos		
Viveros		
Rastros		
Microempresas		

6. Principales Rubros Productivos

1. Café
2. Plátano
3. _____
4. _____
5. _____
6. _____
7. _____
8. _____
9. _____
10. _____

Powered by WPS Office

Estudio Socioeconómico Línea de Base

Levantamiento de

Información Secundaria

Nombre del Municipio	Nombre del Bo./Col./Aldea/Caserío	Fecha
Teupasenti	Brisas del Paraiso	25/6/18

1. Distancia a la cabecera (Casco Urbano), Tipo de Acceso terrestre y su estado

Distancia en KM a la Cabecera	15 km
Tipo de Vías de Acceso	
Estado Actual de las Vías de Acceso	

2. Presencia institucional/Programas

1. _____
2. _____
3. _____
4. _____
5. _____
6. _____
7. _____
8. _____
9. _____
10. _____

3. Presencia de Organizaciones de la Sociedad Civil

1. _____
2. _____
3. _____
4. _____
5. _____
6. _____
7. _____
8. _____
9. _____
10. _____

4. Inversión en Infraestructura social realizada en la comunidad en el último año

Sector		Tipo de Proyectos	Cantidad
1. Salud	1		
	2		
	3		
	4	No hay	
	5		
2. Educación	1	Escuela	200,000
	2	kinder	200,00
	3		
	4		
	5		
3. Social	1	Pisos	
	2	Letrinas	154,800
	3	Techos	250,000
	4		
	5		
4. Vial	1	Carretera.	250,000
	2		
	3		
	4		
	5		
5. Productiva	1		
	2		
	3		
	4		
	5		
Total proyectos			L1,054,000

5. Infraestructura Básica Social Existente en la comunidad

SECTOR SOCIAL Y TIPO DE INFRAESTRUCTURA	CANTIDAD	OBSERVACIONES
1. Vial		
Km de Carretera Primaria	6	Kilometros
Km de Carretera Secundaria	8	Km
Km de Caminos de Penetración		
2. Salud		
CESAR		

CESAMO		
Hospital		
Clínica Materno Infantil		
Hogar Materno		
Clinica Odontologica		
Clinica Privada		
3. Social		
Hogar de Ancianos		
Hogar de Niños		
Centros Comunales		
Iglesias	1 Catolica	
Parques		
Canchas Deportivas		
Centro Social Comunitario		
Áreas Turísticas		
Centros de Rehabilitación		
Clubes Rotarios		
Comedores Infantiles		
Guarderías infantiles		
4. Educación		
CEPENF		
Kinder	1 Kinder	
Escuelas Primarias	Escuela	
Centros Básicos		
Colegios de Secundaria		
Centros de Educación Superior		
Centro de Formación Artesanal		
Centros de Formación Profesional/Tecnica		
Centros de Formación Artística y Cultural		
5. Productiva		
Sistemas de Riego Comunitarios		
Centros Rurales de Almacenamiento de Granos		
Viveros		
Rastros		
Microempresas		

6. Principales Rubros Productivos

1. Cafe.
2. _____
3. _____
4. _____
5. _____

Estudio Socioeconómico Línea de Base

Levantamiento de

Información Secundaria

Nombre del Municipio	Nombre del Bo./Col./Aldea/Caserío	Fecha
Teupasenti	Las Golondrinos, Plancitos #1	

1. Distancia a la cabecera (Casco Urbano), Tipo de Acceso terrestre y su estado

Distancia en KM a la Cabecera	35 Kms
Tipo de Vías de Acceso	Terraseria
Estado Actual de las Vías de Acceso	

2. Presencia institucional/Programas

1. Vida Mejor
2. Visión Mundial
3. Alcaldia
4. Fondo Cafetero
5.
6.
7.
8.
9.
10.

3. Presencia de Organizaciones de la Sociedad Civil

1. Patronato
2. S.P.I
3. Auxiliar
4. Grupo de jovenes
5.
6.
7.
8.
9.
10.

4. Inversión en Infraestructura social realizada en la comunidad en el último año

Sector		Tipo de Proyectos	Cantidad
1. Salud	1	NO	
	2		
	3		
	4		
	5		
2. Educación	1	Módulo Sanitario	$259,000
	2		
	3		
	4		
	5		
3. Social	1	43 letrinas → 3600c/u $5000c/u	$154,800
	2	43 pilas →	$215,000
	3		
	4		
	5		
4. Vial	1	Reparación de 7K mts	$14,000
	2		
	3		
	4		
	5		
5. Productiva	1	NO	
	2		
	3		
	4		
	5		
Total proyectos			$633,800

5. Infraestructura Básica Social Existente en la comunidad

SECTOR SOCIAL Y TIPO DE INFRAESTRUCTURA	CANTIDAD	OBSERVACIONES
1. Vial		
Km de Carretera Primaria		
Km de Carretera Secundaria		
Km de Caminos de Penetración		
2. Salud		
CESAR		

CESAMO		
Hospital		
Clínica Materno Infantil		
Hogar Materno		
Clinica Odontologica		
Clinica Privada		
3. Social		
Hogar de Ancianos		
Hogar de Niños		
Centros Comunales		
Iglesias	02	catolica y Evangelica
Parques		
Canchas Deportivas		
Centro Social Comunitario		
Áreas Turísticas		
Centros de Rehabilitación		
Clubes Rotarios		
Comedores Infantiles		
Guarderías infantiles		
4. Educación		
CEPENF	07	
Kinder		
Escuelas Primarias	01	
Centros Básicos		
Colegios de Secundaria		
Centros de Educación Superior		
Centro de Formación Artesanal		
Centros de Formación Profesional/Tecnica		
Centros de Formación Artística y Cultural		
5. Productiva		
Sistemas de Riego Comunitarios		
Centros Rurales de Almacenamiento de Granos		
Viveros		
Rastros		
Microempresas		

Estudio Socioeconómico Línea de Base

Levantamiento de
Información Secundaria

Nombre del Municipio	Nombre del Bo./Col./Aldea/Caserío	Fecha
Teupasenti	La Victoria Plancito #2	

1. Distancia a la cabecera (Casco Urbano), Tipo de Acceso terrestre y su estado

Distancia en KM a la Cabecera (Alcaldia)	25Km
Tipo de Vías de Acceso	Terracería
Estado Actual de las Vías de Acceso	Accesible

2. Presencia institucional/Programas

1. Alcaldía
2. Fondo cafetero
3. Vision Mundial
4. _____
5. _____
6. _____
7. _____
8. _____
9. _____
10. _____

3. Presencia de Organizaciones de la Sociedad Civil

1. Patronato
2. S.P.F.
3. Auxiliar
4. Junta de agua
5. Comité de Salud
6. _____
7. _____
8. _____
9. _____
10. _____

Powered by WPS Office

4. Inversión en Infraestructura social realizada en la comunidad en el último año (2015)

Sector		Tipo de Proyectos	Cantidad
1. Salud	1	No hay	
	2		
	3		
	4		
	5		
2. Educación	1	Construcción de aula:	₡63,300=
	2		
	3		
	4		
	5		
3. Social	1	No hay	
	2		
	3		
	4		
	5		
4. Vial	1	Reparación Vial	₡10,000=
	2		
	3		
	4		
	5		
5. Productiva	1	No hay	
	2		
	3		
	4		
	5		
6. Saneamiento	1	No hay	
	2		
	3		
	4		
	5		
7. Electrificacion	1	No hay	
	2		
	3		
	4		

Powered by WPS Office

8. Vivienda	1 No hay	
	2	
	3	
	4	
	5	
9. Seguridad	1	
	2	
	3	
	4	
	5	
10. Conservacion de patrimonio	1	
	2	
	3	
	4	
	5	
Total proyectos		$73,300

5. Infraestructura Básica Social Existente en la comunidad

SECTOR SOCIAL Y TIPO DE INFRAESTRUCTURA	CANTIDAD	OBSERVACIONES
1. Vial		
Km de Carretera Primaria		
Km de Carretera Secundaria	25 Kms	
Km de Caminos de Penetración		
2. Salud		
CESAR		
CESAMO		
Hospital		
Clínica Materno Infantil		
Hogar Materno		
Clinica Odontologica		
Clinica Privada		
3. Social		
Hogar de Ancianos		
Hogar de Niños		
Centros Comunales		
Iglesias	03	
Parques		

Powered by
APS Office

Estudio Socioeconómico Linea de Base

Levantamiento de
Información Secundaria

Nombre del Municipio	Nombre del Bo./Col./Aldea/Caserío	Fecha
Teupasenti	plansitos #2	12-04-2018

1. Distancia a la cabecera (Casco Urbano), Tipo de Acceso terrestre y su estado

Distancia en KM a la Cabecera (Alcaldia)	30kms
Tipo de Vías de Acceso	Terraseria
Estado Actual de las Vías de Acceso	Accesible

2. Presencia institucional/Programas

1. Alcaldía
2. Vida Mejor
3. Vision Mundial
4. _____
5. _____
6. _____
7. _____
8. _____
9. _____
10. _____

3. Presencia de Organizaciones de la Sociedad Civil

1. Patronato
2. S.P.F
3. Auxiliar
4. Guardianes de salud
5. AECO
6. _____
7. _____
8. _____
9. _____
10. _____

Powered by WPS Office

4. Inversión en Infraestructura social realizada en la comunidad en el último año (2015)

Sector		Tipo de Proyectos	Cantidad
1. Salud	1	No hay	
	2		
	3		
	4		
	5		
2. Educación	1	Módulo sanitario	$250,000
	2		
	3		
	4		
	5		
3. Social	1	Dotación de letrinas a igual	
	2	# de familias	$100,000
	3		
	4		
	5		
4. Vial	1	No hay inversión	
	2		
	3		
	4		
	5		
5. Productiva	1	No hay	
	2		
	3		
	4		
	5		
6. Saneamiento	1		
	2		
	3		
	4		
	5		
7. Electrificacion	1	En proceso	
	2		
	3		
	4		

Powered by WPS Office

8. Vivienda	1	No hay	
	2		
	3		
	4		
	5		
9. Seguridad	1	No hay	
	2		
	3		
	4		
	5		
10. Conservacion de patrimonio	1	No hay	
	2		
	3		
	4		
	5		
Total proyectos			₱350,000

5. Infraestructura Básica Social Existente en la comunidad

SECTOR SOCIAL Y TIPO DE INFRAESTRUCTURA	CANTIDAD	OBSERVACIONES
1. Vial		
Km de Carretera Primaria		
Km de Carretera Secundaria	30 Km	accesible una parte
Km de Caminos de Penetración		
2. Salud		
CESAR		
CESAMO		
Hospital		
Clínica Materno Infantil		
Hogar Materno		
Clinica Odontologica		
Clinica Privada		
3. Social		
Hogar de Ancianos		
Hogar de Niños		
Centros Comunales		
Iglesias	01	
Parques		

Powered by WPS Office

ALDEA ZACATERAS Y SUS CASERIOS

Estudio Socioeconómico Línea de Base

Levantamiento de
Información Secundaria

Nombre del Municipio	Nombre del Bo./Col./Aldea/Caserio	Fecha
Trupasenti	Zacaferas.	

1. Distancia a la cabecera (Casco Urbano), Tipo de Acceso terrestre y su estado

Distancia en KM a la Cabecera (Alcaldia)	26km
Tipo de Vías de Acceso	Terrestre
Estado Actual de las Vías de Acceso	Regular Estado

2. Presencia institucional/Programas

1. Vida Mejor
2. Visión Mundial
3. Brigadas, Tolobales
4. Molinos de Honduras
5. _____
6. _____
7. _____
8. _____
9. _____
10. _____

3. Presencia de Organizaciones de la Sociedad Civil

1. Patronato
2. Sociedad de padres de familia
3. Guardian
4. Partera
5. _____
6. _____
7. _____
8. _____
9. _____
10. _____

Powered by MS Office

4. Inversión en Infraestructura social realizada en la comunidad en el último año (2015)

Sector		Tipo de Proyectos	Cantidad
1. Salud	1	Enfermera	036,000
	2		
	3		
	4		
	5		
2. Educación	1	Centro Basico	50,000
	2		
	3		
	4		
	5		
3. Social	1	Techos	20,000
	2	Pisos	30,000
	3		
	4		
	5		
4. Vial	1	Pasos de Carretera toda la Comunidad.	60,000
	2		
	3		
	4		
	5		
5. Productiva	1		
	2		
	3		
	4		
	5		
6. Saneamiento	1		
	2		
	3	Ninguna	
	4		
	5		
7. Electrificacion	1		
	2	Ninguno	
	3		
	4		

Powered by

8. Vivienda	1		
	2		
	3	Ninguna	
	4		
	5		
9. Seguridad	1	Patronato	
	2		
	3		
	4		
	5		
10. Conservacion de patrimonio	1		
	2		
	3	Ninguna	
	4		
	5		
Total proyectos			L196,000

5. Infraestructura Básica Social Existente en la comunidad

SECTOR SOCIAL Y TIPO DE INFRAESTRUCTURA	CANTIDAD	OBSERVACIONES
1. Vial		
Km de Carretera Primaria	26 km	Regular
Km de Carretera Secundaria	20 km	Mal Estado
Km de Caminos de Penetración	75 km	
2. Salud		
CESAR		
CESAMO	07	falta Estructura
Hospital		
Clínica Materno Infantil		
Hogar Materno		
Clinica Odontologica		
Clinica Privada	01	Norteamericanos
3. Social		
Hogar de Ancianos		
Hogar de Niños		
Centros Comunales	01	
Iglesias	02	
Parques	01	

Powered by WPS Office

Estudio Socioeconómico Línea de Base

Levantamiento de
Información Secundaria

Nombre del Municipio	Nombre del Bo./Col./Aldea/Caserío	Fecha
Teupasenti	Quebrachales	

1. Distancia a la cabecera (Casco Urbano), Tipo de Acceso terrestre y su estado

Distancia en KM a la Cabecera (Alcaldia)	24km
Tipo de Vías de Acceso	Terrestre
Estado Actual de las Vías de Acceso	En buen Estado

2. Presencia institucional/Programas

1. Vida Mejor
2. ES SANAA
3. Fondo Cafetero
4. Alcaldia Municipal
5.
6.
7.
8.
9.
10.

3. Presencia de Organizaciones de la Sociedad Civil

1. Patronato
2. Junta de Agua
3. Auxiliar
4. Guardian
5. Partera
6. Sociedad de padres de familia
7. Junta de Aprocafé
8.
9.
10.

Powered by

4. Inversión en Infraestructura social realizada en la comunidad en el último año (2015)

Sector		Tipo de Proyectos	Cantidad
1. Salud	1		
	2		
	3		
	4	Ninguno	
	5		
2. Educación	1		
	2		
	3		
	4		
	5		
3. Social	1	Pisos	12,000
	2	Techos	45,000
	3		
	4		
	5		
4. Vial	1	Carretera	150,000
	2		
	3		
	4		
	5		
5. Productiva	1		
	2		
	3		
	4	Ninguna	
	5		
6. Saneamiento	1		
	2		
	3		
	4	Ninguna	
	5		
7. Electrificacion	1		
	2		
	3	Ninguna.	
	4		

Powered by

8. Vivienda	1	
	2	
	3	
	4 Ninguno	
	5	
9. Seguridad	1	
	2	
	3	
	4	
	5	
10. Conservacion de patrimonio	1	
	2	
	3	
	4	
	5	
Total proyectos		Bs 207,000

5. Infraestructura Básica Social Existente en la comunidad

SECTOR SOCIAL Y TIPO DE INFRAESTRUCTURA	CANTIDAD	OBSERVACIONES
1. Vial		
Km de Carretera Primaria	24km	
Km de Carretera Secundaria	10km	
Km de Caminos de Penetración	3km	
2. Salud		
CESAR		
CESAMO		
Hospital		
Clínica Materno Infantil		
Hogar Materno		
Clinica Odontologica		
Clinica Privada		
3. Social		
Hogar de Ancianos		
Hogar de Niños		
Centros Comunales		
Iglesias	01	
Parques		

Powered by WPS Office

Estudio Socioeconómico Línea de Base

Levantamiento de

Información Secundaria

Nombre del Municipio	Nombre del Bo./Col./Aldea/Caserío	Fecha
Teupasenti	Caserío los Castros. Buenos Aires - Aldea Zarateras	

1. Distancia a la cabecera (Casco Urbano), Tipo de Acceso terrestre y su estado

Distancia en KM a la Cabecera	26 Km
Tipo de Vías de Acceso	Terrestre
Estado Actual de las Vías de Acceso	En mal Estado

2. Presencia institucional/Programas

1. Vida Mejor
2. Visión Mundial
3. IHIAFE
4. Progresa
5. Molinos de Honduras
6. Alcaldía Municipal
7. _____
8. _____
9. _____
10. _____

3. Presencia de Organizaciones de la Sociedad Civil

1. Patronato
2. Junta de Agua
3. Auxiliares
4. Sociedad de padres de familia
5. Comité de Salud.
6. _____
7. _____
8. _____
9. _____
10. _____

4. Inversión en Infraestructura social realizada en la comunidad en el último año

Sector		Tipo de Proyectos	Cantidad
1. Salud	1		
	2		
	3	Ninguna	
	4		
	5		
2. Educación	1	Escuela	50,000
	2		
	3		
	4		
	5		
3. Social	1	Techos	75,000-
	2	pisos	25,000
	3		
	4		
	5		
4. Vial	1	15km de Calle	50,000
	2		
	3		
	4		
	5		
5. Productiva	1		
	2		
	3	Ninguna	
	4		
	5		
Total proyectos			140,000

5. Infraestructura Básica Social Existente en la comunidad

SECTOR SOCIAL Y TIPO DE INFRAESTRUCTURA	CANTIDAD	OBSERVACIONES
1. Vial		
Km de Carretera Primaria	0	
Km de Carretera Secundaria	15km	
Km de Caminos de Penetración	0	
2. Salud		
CESAR	0	

CESAMO		
Hospital		
Clínica Materno Infantil		
Hogar Materno		
Clinica Odontologica		
Clinica Privada	07	Cercano
3. Social		
Hogar de Ancianos		
Hogar de Niños		
Centros Comunales		
Iglesias	7	
Parques		
Canchas Deportivas		
Centro Social Comunitario		
Áreas Turísticas		
Centros de Rehabilitación		
Clubes Rotarios		
Comedores Infantiles		
Guarderías infantiles		
4. Educación		
CEPENF	7	
Kinder		
Escuelas Primarias	7	
Centros Básicos	7	Cercano
Colegios de Secundaria		
Centros de Educación Superior		
Centro de Formación Artesanal		
Centros de Formación Profesional/Tecnica		
Centros de Formación Artística y Cultural		
5. Productiva		
Sistemas de Riego Comunitarios		
Centros Rurales de Almacenamiento de Granos		
Viveros		
Rastros		
Microempresas		

ALDEA LAS QUEBRADA DEL ZAPOTILLO

Estudio Socioeconómico Línea de Base

Levantamiento de
Información Secundaria

Nombre del Municipio	Nombre del Bo./Col./Aldea/Caserío	Fecha
Teupasenti	El Quemado Quebrada del zapotillo	

1. Distancia a la cabecera (Casco Urbano), Tipo de Acceso terrestre y su estado

Distancia en KM a la Cabecera (Alcaldia)	26 km
Tipo de Vías de Acceso	Terrestre
Estado Actual de las Vías de Acceso	Mal Estado

2. Presencia institucional/Programas

1. Alcaldia Municipal
2. Incafe
3. Progresa
4. Vida Mejor
5. Molinos de Honduras
6. _____
7. _____
8. _____
9. _____
10. _____

3. Presencia de Organizaciones de la Sociedad Civil

1. Patronato
2. auxiliar
3. Guardian Salud
4. Sociedad de padres de familia.
5. Comite de Merienda
6. Comite de iglecia
7. _____
8. _____
9. _____
10. _____

Powered by WPS Office

4. Inversión en Infraestructura social realizada en la comunidad en el último año (2015)

Sector		Tipo de Proyectos	Cantidad
1. Salud	1		
	2		
	3		
	4		
	5		
2. Educación	1	Plaza de Centro Basico	259,000
	2		
	3		
	4		
	5		
3. Social	1	Techos	50,000.00
	2	Pisos	70,000.00
	3		
	4		
	5		
4. Vial	1	Carretera	50,000.00
	2		
	3		
	4		
	5		
5. Productiva	1		
	2		
	3		
	4		
	5		
6. Saneamiento	1		
	2		
	3		
	4		
	5		
7. Electrificacion	1		
	2		
	3		
	4		

Powered by WPS Office

8. Vivienda	1	
	2	
	3	
	4	
	5	
9. Seguridad	1	
	2	
	3	
	4	
	5	
10. Conservacion de patrimonio	1	
	2	
	3	
	4	
	5	
Total proyectos		36,000

5. Infraestructura Básica Social Existente en la comunidad

SECTOR SOCIAL Y TIPO DE INFRAESTRUCTURA	CANTIDAD	OBSERVACIONES
1. Vial		
Km de Carretera Primaria	30 Km	
Km de Carretera Secundaria		
Km de Caminos de Penetración		
2. Salud		
CESAR		
CESAMO		
Hospital		
Clínica Materno Infantil		
Hogar Materno		
Clinica Odontologica		
Clinica Privada		
3. Social		
Hogar de Ancianos		
Hogar de Niños		
Centros Comunales		
Iglesias	7	
Parques		

Powered by

ALDEA LAS CORTINAS

Estudio Socioeconómico Línea de Base

Levantamiento de
Información Secundaria

Nombre del Municipio	Nombre del Bo./Col./Aldea/Caserío	Fecha
Tempasente	Las Cortinas.	

1. Distancia a la cabecera (Casco Urbano), Tipo de Acceso terrestre y su estado

Distancia en KM a la Cabecera (Alcaldia)	17 kms
Tipo de Vías de Acceso	Terraseria
Estado Actual de las Vías de Acceso	accesible.

2. Presencia institucional/Programas

1. Vida Mejor
2. Alcaldia Municipal
3. Visión Mundial
4.
5.
6.
7.
8.
9.
10.

3. Presencia de Organizaciones de la Sociedad Civil

1. Patronato.
2. sociedad de padres de familia.
3. Junta de agua
4. Comité ambiental
5. Comité deSalud
6. Comite Herienda Escolar
7. Auxiliar
8. Comité de Iglesia
9. Comité de apoyo Ciudadano de Vigilancia
10.

Powered by WPS Office

4. Inversión en Infraestructura social realizada en la comunidad en el último año (2015)

Sector		Tipo de Proyectos	Cantidad
1. Salud	1	No hay	
	2		
	3		
	4		
	5		
2. Educación	1	Pintado de escuela	$8,000
	2	Libreros	$20,000
	3	Reparación techo de pila	$2,000
	4		
	5		
3. Social	1	Dotación de 37 pisos a igual #	
	2	de familia	
	3	Dotación de 3 techos a igual #	
	4	de familia	$21,000-
	5		
4. Vial	1	No hay	
	2		
	3		
	4		
	5		
5. Productiva	1	No hay	
	2		
	3		
	4		
	5		
6. Saneamiento	1		
	2		
	3		
	4		
	5		
7. Electrificacion	1	Proyecto electrificación a 70 fami	
	2	lias	3,000000
	3		
	4		

Powered by WPS Office

8. Vivienda	1 No hay	
	2	
	3	
	4	
	5	
9. Seguridad	1	
	2	
	3	
	4	
	5	
10. Conservacion de patrimonio	1	
	2	
	3	
	4	
	5	
Total proyectos		₹54,000.00

5. Infraestructura Básica Social Existente en la comunidad

SECTOR SOCIAL Y TIPO DE INFRAESTRUCTURA	CANTIDAD	OBSERVACIONES
1. Vial		
Km de Carretera Primaria		
Km de Carretera Secundaria	17 Kms	
Km de Caminos de Penetración		
2. Salud		
CESAR		
CESAMO		
Hospital		
Clínica Materno Infantil		
Hogar Materno		
Clinica Odontologica		
Clinica Privada		
3. Social		
Hogar de Ancianos		
Hogar de Niños		
Centros Comunales		
Iglesias	02	Baustista y Católica
Parques		

WPS Office

ALDEA EL SALADINO

Estudio Socioeconómico Línea de Base

Levantamiento de
Información Secundaria

Nombre del Municipio	Nombre del Bo./Col./Aldea/Caserío	Fecha
Tepasenti	Saladino 1 Saladino 2	

1. Distancia a la cabecera (Casco Urbano), Tipo de Acceso terrestre y su estado

Distancia en KM a la Cabecera	30km
Tipo de Vías de Acceso	Terrestre mal Estado
Estado Actual de las Vías de Acceso	En mal Estado

2. Presencia institucional/Programas

1. IHCAFE
2. Alcaldia Municipal
3. Progresa
4. _____
5. _____
6. _____
7. _____
8. _____
9. _____
10. _____

3. Presencia de Organizaciones de la Sociedad Civil

1. Patronato
2. Junta de Agua
3. Sociedad de Padres de familia
4. Guardianes
5. Auxiliar
6. _____
7. _____
8. _____
9. _____
10. _____

4. Inversión en Infraestructura social realizada en la comunidad en el último año

Sector		Tipo de Proyectos	Cantidad
1. Salud	1	Centro de Salud	50,000.00
	2		
	3		
	4		
	5		
2. Educación	1	Escuela	50,000.00
	2	IEPRE	
	3		
	4		
	5		
3. Social	1	Catolica	10,000.00
	2	EVangelica	10,000.00
	3		
	4		
	5		
4. Vial	1	Arreglo de Carretera	10,000.00
	2		
	3		
	4		
	5		
5. Productiva	1		
	2		
	3		
	4		
	5		
Total proyectos			130,000

5. Infraestructura Básica Social Existente en la comunidad

SECTOR SOCIAL Y TIPO DE INFRAESTRUCTURA	CANTIDAD	OBSERVACIONES
1. Vial		
Km de Carretera Primaria		
Km de Carretera Secundaria		
Km de Caminos de Penetración		
2. Salud		
CESAR	01	Enfermera

4. Inversión en Infraestructura social realizada en la comunidad en el último año

Sector		Tipo de Proyectos	Cantidad
1. Salud	1	Centro de Salud	50,000.00
	2		
	3		
	4		
	5		
2. Educación	1	Escuela	50,000.00
	2	IEPRE	
	3		
	4		
	5		
3. Social	1	Catolica	10,000.00
	2	EVangelica	10,000.00
	3		
	4		
	5		
4. Vial	1	Arreglo de Carretera	10,000.00
	2		
	3		
	4		
	5		
5. Productiva	1		
	2		
	3		
	4		
	5		
Total proyectos			130,000

5. Infraestructura Básica Social Existente en la comunidad

SECTOR SOCIAL Y TIPO DE INFRAESTRUCTURA	CANTIDAD	OBSERVACIONES
1. Vial		
Km de Carretera Primaria		
Km de Carretera Secundaria		
Km de Caminos de Penetración		
2. Salud		
CESAR	01	Enfermera

ALDEA SANTA CRUZ Y SUS CASERIOS

Estudio Socioeconómico Línea de Base

Levantamiento de
Información Secundaria

Nombre del Municipio	Nombre del Bo./Col./Aldea/Caserio	Fecha
Taupasenti	Santa Cruz	

1. Distancia a la cabecera (Casco Urbano), Tipo de Acceso terrestre y su estado

Distancia en KM a la Cabecera (Alcaldia)	33 Km
Tipo de Vias de Acceso	Terrestre
Estado Actual de las Vias de Acceso	En mal estado

2. Presencia institucional/Programas

1. Programa Vida Mejor
2. Monanita Institución Cerrada
3. Visión Mundial
4. Progresa
5. Molinos de Honduras
6. Cooperativa
7. IHCAFE Guaimaca
8. AProcafe Guaimaca
9. _____
10. _____

3. Presencia de Organizaciones de la Sociedad Civil

1. Patronato
2. Junta de agua
3. Fuerzas Vivas
4. Partera
5. Guardián
6. Sociedad de padres de familia
7. _____
8. _____
9. _____
10. _____

Powered by

4. Inversión en Infraestructura social realizada en la comunidad en el último año (2015)

Sector		Tipo de Proyectos	Cantidad
1. Salud	1	Ninguno	
	2		
	3		
	4		
	5		
2. Educación	1	Escuela	50,000.00
	2	Kinder	25,000.00
	3		
	4		
	5		
3. Social	1	Pisos 5	25,000.00
	2	Techos 6	20,000.00
	3	Iglesia	10,000.00
	4		
	5		
4. Vial	1	Ninguno	
	2		
	3		
	4		
	5		
5. Productiva	1	Ninguno	
	2		
	3		
	4		
	5		
6. Saneamiento	1	Ninguno	
	2		
	3		
	4		
	5		
7. Electrificacion	1	Ninguno	
	2		
	3		
	4		

8. Vivienda	1	
	2	
	3	
	4	
	5	
9. Seguridad	1	
	2	
	3	Ninguno
	4	
	5	
10. Conservacion de patrimonio	1	
	2	
	3	Ninguno
	4	
	5	
Total proyectos		730,000.00

5. Infraestructura Básica Social Existente en la comunidad

SECTOR SOCIAL Y TIPO DE INFRAESTRUCTURA	CANTIDAD	OBSERVACIONES
1. Vial		
Km de Carretera Primaria	33 km	Mal estado
Km de Carretera Secundaria	20 km	Mal estado
Km de Caminos de Penetración	10 km	
2. Salud		
CESAR	1	Muy largo
CESAMO		
Hospital		
Clinica Materno Infantil		
Hogar Materno		
Clinica Odontologica		
Clinica Privada		
3. Social		
Hogar de Ancianos		
Hogar de Niños		
Centros Comunales		
Iglesias	2	En Buen estado
Parques		

Canchas Deportivas	1	En mal estado
Centro Social Comunitario		
Áreas Turísticas		
Centros de Rehabilitación		
Clubes Rotarios		
Comedores Infantiles		
Guarderías infantiles		
Cementerios	1	Cercano
4. Educación		
CEPENF		
Kinder	1	
Escuelas Primarias	1	
Centros Básicos		
Colegios de Secundaria		
Centros de Educación Superior		
Centro de Formación Artesanal		
Centros de Formación Profesional/Tecnica		
Centros de Formación Artística y Cultural		
5. Productiva		
Sistemas de Riego Comunitarios		
Centros Rurales de Almacenamiento de Granos		
Viveros		
Rastros		
Microempresas		

6. Principales Rubros Productivos

1. Café
2. Maíz
3. Platano
4. Frijoles
5. Ganado
6. Cerdos
7. Remesas a la Comunidad
8.
9.
10.

Powered by

Estudio Socioeconómico Línea de Base

Levantamiento de
Información Secundaria

Nombre del Municipio	Nombre del Bo./Col./Aldea/Caserío	Fecha
Texpasenta	Pinuelas, Sta Cruz	

1. Distancia a la cabecera (Casco Urbano), Tipo de Acceso terrestre y su estado

Distancia en KM a la Cabecera (Alcaldía)	
Tipo de Vías de Acceso	
Estado Actual de las Vías de Acceso	

2. Presencia institucional/Programas

1. Fondo Cafetero
2. Alcaldía Municipal
3. Fuerza Ejercito.
4. _____
5. _____
6. _____
7. _____
8. _____
9. _____
10. _____

3. Presencia de Organizaciones de la Sociedad Civil

1. Patronato
2. S. P de familia
3. Comite Ambiental
4. Auxiliar
5. _____
6. _____
7. _____
8. _____
9. _____
10. _____

Powered by WPS Office

8. Vivienda	1	No hay	
	2		
	3		
	4		
	5		
9. Seguridad	1	No hay	
	2		
	3		
	4		
	5		
10. Conservacion de patrimonio	1	Hay un grupo de militares	
	2	Ciudadanos Zona de Reser	
	3	Va Biologica	
	4		
	5		
Total proyectos			$100,000=

5. Infraestructura Básica Social Existente en la comunidad

SECTOR SOCIAL Y TIPO DE INFRAESTRUCTURA	CANTIDAD	OBSERVACIONES
1. Vial		
Km de Carretera Primaria		
Km de Carretera Secundaria	40Km	Regular por el momento
Km de Caminos de Penetración		
2. Salud		
CESAR		
CESAMO		
Hospital		
Clínica Materno Infantil		
Hogar Materno		
Clinica Odontologica		
Clinica Privada		
3. Social		
Hogar de Ancianos		
Hogar de Niños		
Centros Comunales		
Iglesias	02	Evangelica y catolica
Parques		

WPS Office

Estudio Socioeconómico Línea de Base

Levantamiento de

Información Secundaria

Nombre del Municipio	Nombre del Bo./Col./Aldea/Caserío	Fecha
Teupasenti	El Encinal/Sta Cruz	

1. Distancia a la cabecera (Casco Urbano), Tipo de Acceso terrestre y su estado

Distancia en KM a la Cabecera (Alcaldia)	40Kms
Tipo de Vias de Acceso	Terraseria
Estado Actual de las Vias de Acceso	Regular en este momento.

2. Presencia institucional/Programas

1. Alcaldía Municipal
2. Fondo Cafetero
3. Hdino de Honduras
4.
5.
6.
7.
8.
9.
10.

3. Presencia de Organizaciones de la Sociedad Civil

1. Patronato
2. Sociedad de Padres def.
3. Auxiliar
4. Comedor infantil (Guaimaca).
5. Comite de salud
6. Guardianes de Salud
7. Comite ambiental
8.
9.
10.

Powered by WPS Office

4. Inversión en Infraestructura social realizada en la comunidad en el último año (2015)

Sector		Tipo de Proyectos	Cantidad
1. Salud	1	No hay	
	2		
	3		
	4		
	5		
2. Educación	1	No hay	
	2		
	3		
	4		
	5		
3. Social	1	No hay	
	2		
	3		
	4		
	5		
4. Vial	1	Reparación de carretera que con	
	2	duce a Guaimaca y a Teupasen 159,000	
	3	ti hecha por alcaldia y Fondo cafe	
	4	tero de Guaimaca $100,00000	
	5		
5. Productiva	1	No hay	
	2		
	3		
	4		
	5		
6. Saneamiento	1	No hay	
	2		
	3		
	4		
	5		
7. Electrificacion	1	No hay	
	2		
	3		
	4		

Powered by
ARS Office

8. Vivienda	1 No hay	
	2	
	3	
	4	
	5	
9. Seguridad	1 No hay	
	2	
	3	
	4	
	5	
10. Conservacion de patrimonio	1 Hay un comité ambiental que cuida la deforestacion de la	
	2 Reserva	
	3	
	4	
	5	
Total proyectos		$250,000

5. Infraestructura Básica Social Existente en la comunidad

SECTOR SOCIAL Y TIPO DE INFRAESTRUCTURA	CANTIDAD	OBSERVACIONES
1. Vial		
Km de Carretera Primaria		
Km de Carretera Secundaria		
Km de Caminos de Penetración	40kms	En estado Regular.
2. Salud		
CESAR		
CESAMO		
Hospital		
Clínica Materno Infantil		
Hogar Materno		
Clínica Odontologica		
Clínica Privada		
3. Social		
Hogar de Ancianos		
Hogar de Niños		
Centros Comunales		
Iglesias		
Parques	01	

Powered by WPS Office

Estudio Socioeconómico Línea de Base

Levantamiento de

Información Secundaria

Nombre del Municipio	Nombre del Bo./Col./Aldea/Caserío	Fecha
Tepasenti	Caserio los Encinos La Aldea Santa Cruz.	2/05/2018

1. Distancia a la cabecera (Casco Urbano), Tipo de Acceso terrestre y su estado

Distancia en KM a la Cabecera	25 kms.
Tipo de Vías de Acceso	Terrestre.
Estado Actual de las Vías de Acceso	Regular

2. Presencia institucional/Programas

1. Fondo cafetero
2. Vision mundial
3. Alcaldia Municipal
4. _____
5. _____
6. _____
7. _____
8. _____
9. _____
10. _____

3. Presencia de Organizaciones de la Sociedad Civil

1. Cooperativa Cerro Liquidambar
2. Sociedad de padres de familia
3. auxiliar
4. Partera
5. Patronato.
6. _____
7. _____
8. _____
9. _____
10. _____

4. Inversión en Infraestructura social realizada en la comunidad en el último año

Sector		Tipo de Proyectos	Cantidad
1. Salud	1		
	2		
	3		
	4		
	5		
2. Educación	1		
	2		
	3		
	4		
	5		
3. Social	1	Pisos	70,000-00
	2	Techos.	70,000-00
	3		
	4		
	5		
4. Vial	1	Arreglo de Carretera	30,000-00
	2		
	3		
	4		
	5		
5. Productiva	1		
	2		
	3		
	4		
	5		
Total proyectos			50,000-00

5. Infraestructura Básica Social Existente en la comunidad

SECTOR SOCIAL Y TIPO DE INFRAESTRUCTURA	CANTIDAD	OBSERVACIONES
1. Vial		
Km de Carretera Primaria	70 kms	
Km de Carretera Secundaria	5 kms.	
Km de Caminos de Penetración		
2. Salud		
CESAR		

CESAMO		
Hospital		
Clínica Materno Infantil		
Hogar Materno		
Clinica Odontologica		
Clinica Privada		
3. Social		
Hogar de Ancianos		
Hogar de Niños		
Centros Comunales		
Iglesias	2	
Parques		
Canchas Deportivas		
Centro Social Comunitario		
Áreas Turísticas		
Centros de Rehabilitación		
Clubes Rotarios		
Comedores Infantiles		
Guarderías infantiles		
4. Educación		
CEPENF		
Kinder	1	
Escuelas Primarias	1	
Centros Básicos		
Colegios de Secundaria		
Centros de Educación Superior		
Centro de Formación Artesanal		
Centros de Formación Profesional/Tecnica		
Centros de Formación Artística y Cultural		
5. Productiva		
Sistemas de Riego Comunitarios		
Centros Rurales de Almacenamiento de Granos		
Viveros		
Rastros		
Microempresas	✓	

6. Principales Rubros Productivos

1. Maiz.
2. Frijoles.
3. Cafe.
4. platano.
5. _____

Estudio Socioeconómico Línea de Base

Levantamiento de

Información Secundaria

Nombre del Municipio	Nombre del Bo./Col./Aldea/Caserío	Fecha
Teupasenti	caserio la Quema Aldea: Santa Cruz	

1. Distancia a la cabecera (Casco Urbano), Tipo de Acceso terrestre y su estado

Distancia en KM a la Cabecera	27 kms
Tipo de Vías de Acceso	Terrestre
Estado Actual de las Vías de Acceso	Regular

2. Presencia Institucional/Programas

1. Vida Mejor
2. Alcaldia Municipal
3. Vision Mundial
4. Progresa
5. Molino de Honduras
6. _____
7. _____
8. _____
9. _____
10. _____

3. Presencia de Organizaciones de la Sociedad Civil

1. Patronato
2. Sociedad de padres de familia
3. auxiliar
4. Guardian de Salud
5. _____
6. _____
7. _____
8. _____
9. _____
10. _____

4. Inversión en infraestructura social realizada en la comunidad en el último año

Sector		Tipo de Proyectos	Cantidad
1. Salud	1		
	2		
	3	Ninguno	
	4		
	5		
2. Educación	1	Techo de escuela	50,000
	2		
	3		
	4		
	5		
3. Social	1	Pisos	10,000.00
	2	Techos	50,000.00
	3		
	4		
	5		
4. Vial	1		
	2		
	3		
	4		
	5		
5. Productiva	1		
	2		
	3		
	4		
	5		
Total proyectos			110,000

5. Infraestructura Básica Social Existente en la comunidad

SECTOR SOCIAL Y TIPO DE INFRAESTRUCTURA	CANTIDAD	OBSERVACIONES
1. Vial		
Km de Carretera Primaria	75 kms.	
Km de Carretera Secundaria	70 kms.	
Km de Caminos de Penetración		
2. Salud		
CESAR		

167. Matriz de indicadores socioeconómicos en el marco ODS Y PN

Indicadores de Linea Base

Departamento EL PARAISO
Codigo Municipio 0715
Nombre del Municipio Teupasenti

Tematica y Objetivos	Indicador	Valor	%
Datos Generales sobre poblacion	Población total	41,021.00	
Datos Generales sobre poblacion	Población femenina	20,113.00	49.03 %
Datos Generales sobre poblacion	Población masculina	20,908.00	50.97 %
Datos Generales sobre poblacion	Promedio de personas por vivienda	4.32	
Datos Generales sobre poblacion	Población menor de 5 años		
Datos Generales sobre poblacion	Población ubicada en el rango de 5 a 12 años		
Datos Generales sobre poblacion	Población ubicada en el rango de 13 a 18 años	5,787.00	14.11 %
Datos Generales sobre poblacion	Población ubicada en el rango de 19 a 30 años		
Datos Generales sobre poblacion	Población ubicada en el rango de 31 a 50 años		
Datos Generales sobre poblacion	Población ubicada en el rango de 51 años y más		
Fuerza de Trabajo	Poblacion en edad de Trabajar (PET)	30,611.00	74.62 %
Fuerza de Trabajo	Poblacion Economicamente Activa (PEA)	14,506.00	47.39 %
Fuerza de Trabajo	Poblacion Economicamente Inactiva(PEI)	16,105.00	52.61 %
Fuerza de Trabajo	Tasa de desempleao año pasado		
Meta 1	Total hogares con ingresos diario per cápita menor a $ 1.00	5,820.00	61.26 %
Meta 1	Total hogares con ingresos diario per cápita de $ 1.00 a 2.00	2,498.00	26.29 %
Meta 1	Total hogares con ingresos diario per cápita mayor a $ 2.00	1,170.00	12.32 %
Meta 1	Tasa de pobreza segun censo poblacion y vivienda		
Meta 1	Tasa de pobrza extrema segun censo 2001		
Meta 2	Total hogares que los ingresos les ajusta para alimentarse los 3 tiempos	8,102.00	85.28 %
Meta 2	Total hogares que los ingresos les ajusta para alimentarse los 2 tiempos	1,195.00	12.58 %
Meta 2	Total hogares que los ingresos les ajusta para alimentarse los 2 tiempos	77.00	0.81 %
Ingresos por remesas	# Hogares que reciben remesas	445.00	4.68 %
Ingresos por remesas	# Hogares que reciben remesas menos de Lps. 1000.00	0.00	0.00 %
Ingresos por remesas	# Hogares que reciben remesas de Lps. 1001.00 a 2000	226.00	50.79 %

Tematica y Objetivos	Indicador	Valor	%
Ingresos por remesas	# Hogares que reciben remesas de Lps. 2001.00 en adelante	66.00	14.83 %
Familias Trabajan la tierra y producen	# hogares que trabajan por cuenta propia la tierra	7,428.00	78.19 %
Familias Trabajan la tierra y producen	# hogares trabajan tierra totalmente pagada	7,110.00	74.84 %
Familias Trabajan la tierra y producen	# hogares trabajan tierra propia pagando	61.00	0.64 %
Familias Trabajan la tierra y producen	# hogares trabajan en tierra alquilada y prestada	579.00	6.09 %
Familias Trabajan la tierra y producen	# hogares trabajan en tierra en litigio y comunal	19.00	0.20 %
Familias Trabajan la tierra y producen	# hogares que no tiene tierra	1,724.00	18.15 %
Familias Trabajan la tierra y producen	# hogares que producen alimento	7,217.00	97.16 %
Familias Trabajan la tierra y producen	# hogares que producen alimento para autoconsumo	5,396.00	74.77 %
Personas Trabajan la tierra por familia	# viviendas donde trabaja una persona por familia	5,923.00	63.56 %
Personas Trabajan la tierra por familia	# viviendas donde trabajan dos persona por familia	2,104.00	22.58 %
Personas Trabajan la tierra por familia	# viviendas donde trabajan tres personas por familia	908.00	9.74 %
Personas Trabajan la tierra por familia	# viviendas donde trabajan 4 o más personas por familia	384.00	4.12 %
Datos Generales sobre poblacion	# de niñ@s en edad de estudiar	17,528.00	42.73 %
Datos Generales sobre poblacion	# de niñ@s en edad escolar que actualmente estudian	8,670.00	49.46 %
Datos Generales sobre poblacion	niñ@s en edad escolar que actualmente no estudian	8,858.00	50.54 %
Datos Generales sobre poblacion	# de niñ@s en edad de estudiar del sexo femenino	0.00	0.00 %
Datos Generales sobre poblacion	# de niñ@s en edad de estudiar del sexo masculino	0.00	0.00 %
Datos Generales sobre poblacion	# de niñ@s que actualmente estudian del sexo masculino	0.00	0.00 %
Datos Generales sobre poblacion	# de niñ@s que actualmente estudian del sexo femenino	0.00	0.00 %
Meta 3	# de niñ@s en edad preescolar (de 5 a 6 años)	1,963.00	11.20 %
Meta 3	# de niñ@s que están estudiando preescolar	807.00	41.11 %
	# de niñ@s en edad de estudiar primaria (7 a 12 años)	5,645.00	32.21 %
	# de niñ@s que estudian primaria	4,618.00	81.81 %
	# de niñ@s en edad de estudiar plan básico (13 a 15 años)	2,683.00	15.31 %
	# de niñ@s que actualmente cursan plan básico	643.00	23.97 %
Estudios diversificados	# de niñ@s en edad de estudiar diversificado (16 a 18 años)	3,006.00	17.15 %
Estudios diversificados	# de niñ@s que actualmente cursan diversificado	246.00	8.18 %
Estudios diversificados	# de niñ@s en edad de estudiar universidad (19 a 23 años)	4,231.00	24.14 %

Tematica y Objetivos	Indicador	Valor	%
Estudios diversificados	# jóvenes que actualmente estudian en la universidad	84.00	1.99 %
	Población que representa fuerza de trabajo emergente (13 a 18 años)	5,689.00	32.46 %
	Población fuerza de trabajo emergente que actualmente estudia en la	889.00	5.07 %
	total niñ@s en edad preescolar (de 5 a 6 años)	829.00	
	# de niñ@s que están estudiando preescolar	0.00	0.00 %
	# de niños que estudian preescolar	0.00	0.00 %
	Total niñ@s que estudian primaria	6,092.00	
	# de niños que estudian primaria	0.00	0.00 %
	# de niñas que estudian primaria	0.00	0.00 %
Estudios diversificados	Total niñ@s que estudian secundaria	1,644.00	
Estudios diversificados	# de niños que estudian secundaria	0.00	0.00 %
Estudios diversificados	# de niñas que estudian secundaria	0.00	0.00 %
Estudios diversificados	# de hombres en edad de trabajar <REVISAR !!!>		
	# de mujeres en edad de trabajar <REVISAR !!!>		
	% de mujeres que trabajan remuneradamente (ocupación) <REVISAR !!!>		
	# de hombres de la fuerza de trabajo emergente que actualmente estudia		
	# de mujeres de la fuerza de trabajo emergente que actualmente estudia		
	Tasa de embarazos en adolescentes (PN) (__ mujeres de 13 a 21 años)		
	# de madres solteras/ hogares	1,090.00	9.64 %
Meta 5	# de niñ@s menores o iguales a 4 años		
Meta 5	# de niñ@s muertos menores de 5 años en el 20___	14.00	
Meta 5	Tasa de mortalidad infantil en menores de 5 años		
Meta 5	Total de niñ@s / niñas nacidos en el 20___	1,644.00	
Meta 5	% de partos atendidos por enfermeras	0.00	0.00 %
Meta 5	% de partos atendidos por parteras	0.00	0.00 %
Meta 5	% de partos atendidos por médicos		
Meta 5	% de partos atendidos por ella sola		
Meta 5	% de partos atendidos por el marido		
Meta 5	% de partos atendidos por otra persona		

Tematica y Objetivos	Indicador	Valor	%
Meta 5	Tasa de desnutrición menores de 5 años (censo base 2001)		
Meta 6	# de madres murieron antes, durante o postparto en el 20_	19.00	0.17 %
Meta 6	Tasa de mortalidad materna por mil partos atendidos		
	# no de personas se enfermaron de paludismo durante el 20__	15.00	0.67 %
	# no de personas se enfermaron de dengue clasico durante el 20__	408.00	18.20 %
	# no de personas se enfermaron de IRAS durante el 20__		
	# no de personas se enfermaron de dengue hemorragico durante el 20__	28.00	1.25 %
	# no de personas se enfermaron de chagas durante el 20__	9.00	0.40 %
	# no de personas se enfermaron de tuberculosis durante el 20__		
	# no de personas se enfermaron de alcoholismo durante el 20__	7.00	0.31 %
	# no de personas se enfermaron de cancer durante el 20__		
	# no de personas se enfermaron de diarreas durante el 20__	128.00	5.71 %
	# no de personas se enfermaron de la piel durante el 20__	191.00	8.52 %
	# no de personas se enfermaron de otra categoria durante el 20__	685.00	30.55 %
	# no niñ@os con discapacidad durante el 20__		
	# viviendas con agua de pozo propio	764.00	8.04 %
	# viviendas con agua de acueducto	5,336.00	56.17 %
	# viviendas con agua de rio o quebrada	1,923.00	20.24 %
	# viviendas con servicio sanitario	3,981.00	41.91 %
	# viviendas con Letrinas	7,014.00	73.83 %
	# viviendas con Letrinas y las Utilizan	6,963.00	73.29 %
	# viviendas con Recoleccion de basura	628.00	6.61 %
	# viviendas con Aseo de Calles	323.00	3.40 %
	# viviendas con Energia Electrica Domiciliar	2,215.00	23.32 %
Vivienda	# total de edificaciones en el municipio		
	# de edificaciones publicas y privadas		
	# de viviendas		
	# de viviendas desocupadas		
	# de viviendas ocupadas		

Tematica y Objetivos	Indicador	Valor	%
	# familias con vivienda propia y pagada	8,856.00	93.22 %
	# viviendas propias pagando	101.00	1.06 %
	# viviendas alquiladas	163.00	1.72 %
	# viviendas prestadas o cedidas	366.00	3.85 %
Condiciones de la vivienda	# viviendas buen estado	1,852.00	19.49 %
Condiciones de la vivienda	# viviendas condiciones regulares	6,867.00	72.28 %
Condiciones de la vivienda	# viviendas mal estado	778.00	8.19 %
Condiciones de la vivienda	# viviendas sin Repello	5,265.00	55.42 %
Condiciones de la vivienda	# viviendas con piso de tierra	2,843.00	29.93 %
Condiciones de la vivienda	# viviendas sin cielo falso	1,796.00	18.91 %
Condiciones de la vivienda	# viviendas techo mal estado	2,101.00	22.12 %
Condiciones de la vivienda	# viviendas con problemas estructurales	2,055.00	21.63 %
Condiciones de la vivienda	# viviendas sin ningun problema	2,843.00	29.93 %
Condiciones de la vivienda	# viviendas con una pieza	3,665.00	38.58 %
Condiciones de la vivienda	# viviendas con dos piezas	4,699.00	49.46 %
Condiciones de la vivienda	# viviendas con tres piezas	855.00	9.00 %
Condiciones de la vivienda	# viviendas con cuatro piezas	2,116.00	22.27 %
Condiciones de la vivienda	# viviendas con cinco piezas	885.00	9.32 %
Condiciones de la vivienda	# viviendas con seis piezas	451.00	4.75 %
Viviendas con baños	# viviendas con cero baños	2,473.00	26.03 %
Viviendas con baños	# viviendas con un baño	6,772.00	71.28 %
Viviendas con baños	# viviendas con dos banos	221.00	2.33 %
Viviendas con baños	# viviendas 3 baños o mas	34.00	0.36 %
# familias por vivienda	# viviendas con una familia	8,562.00	90.13 %
# familias por vivienda	# viviendas con dos familias	664.00	6.99 %
# familias por vivienda	# viviendas con tres familias	138.00	1.45 %
Consumo energetico para cocinar	# viviendas que utilizan electricidad para cocinar	2,002.00	21.07 %
Consumo energetico para cocinar	# viviendas que utilizan gas volatil para cocinar	1,489.00	15.67 %
Consumo energetico para cocinar	# viviendas que utilizan kerosen para cocinar	1,486.00	15.64 %

Tematica y Objetivos	Indicador	Valor	%
Consumo energetico para cocinar	# viviendas que utilizan leña para cocinar	9,240.00	97.26 %
Consumo energetico para cocinar	# viviendas que utilizan ecofogon para cocinar	1,847.00	19.44 %
# de dormitorios	# viviendas que tienen una pieza como dormitorio	3,665.00	38.58 %
Condiciones de la vivienda	# viviendas que tienen dos piezas como dormitorio	4,699.00	49.46 %
Condiciones de la vivienda	# viviendas que tienen tres piezas como dormitorio	855.00	9.00 %
Condiciones de la vivienda	# viviendas que tienen cuatro piezas como dormitorio	231.00	2.43 %
Participacion	# de hogares donde los hombres participan en organizaciones(mayores	1,730.00	18.21 %
Participacion	# de hogares donde las mujeres participan en organizaciones(mayores 18	1,417.00	14.92 %
Participacion	# de hogares donde participa solo un hombre	1,647.00	17.34 %
Participacion	# de hogares donde participan dos o mas hombres	83.00	0.87 %
Participacion	# de hogares donde participa una sola mujer	1,345.00	14.16 %
Participacion	# de hogares donde participan dos mujeres	56.00	0.59 %
Participacion	# de hogares donde participan tres o mas mujeres	16.00	0.17 %

168. Cuadro de frecuencia simples de boleta levantada

07 EL PARAISO

0715 Teupasenti

A. Demografico

12. Clasificacion Por Rangos de Edades

Rango Edades	Cantidad Personas	Femenino	Masculino	Leer Escribir Femenino	Leer Escribir Masculino	Total Personas no saben leer ni Escribir
a. Menor de 1 año	1248 3.04%	644 3.20%	604 2.89%	0 0.00%	0 0.00%	11085
b. De 1 a 4 años	4001 9.75%	2007 9.98%	1994 9.54%	0 0.00%	0 0.00%	
c. De 5 a 6 años	1997 4.87%	967 4.81%	1030 4.93%	562 3.82%	558 3.67%	
d. De 7 a 12 años	5470 13.33%	2621 13.03%	2849 13.63%	2375 16.14%	2543 16.71%	
e. De 13 a 15 años	2771 6.76%	1336 6.64%	1435 6.86%	1223 8.31%	1300 8.54%	
f. De 16 a 18 años	3016 7.35%	1456 7.24%	1560 7.46%	1342 9.12%	1408 9.25%	
g. De 19 a 23 años	4419 10.77%	2132 10.60%	2287 10.94%	1951 13.26%	2060 13.54%	
h. De 24 a 30 años	4605 11.23%	2250 11.19%	2355 11.26%	2012 13.67%	2056 13.51%	
i. De 31 a 40 años	5003 12.20%	2567 12.76%	2436 11.65%	2221 15.09%	2060 13.54%	
j. De 41 a 50 años	3647 8.89%	1768 8.79%	1879 8.99%	1441 9.79%	1519 9.98%	
k. De 51 a 64 años	2786 6.79%	1340 6.66%	1446 6.92%	994 6.75%	1088 7.15%	
l. De 65 años y más	2058 5.02%	1025 5.10%	1033 4.94%	596 4.05%	627 4.12%	
	41021	20113	20908	14717	15219	

13. Total Madres 1090

Total Grupo Edad 11307

% Madres Solteras 9.640045

Tasa de Analfabetismo 14.6825

14. Cuantos niños nacieron en la familia el año

Total	Total Femenino	Total Masculino	TotalNinos 0- 12	% Total Ninos con Nacimientos	Promedio Edad
1062	586	476	11468	9.26 %	25.0658

B. Salud

15. Quien atendio el parto (checks)

Enfermera	Partera	Medico	Ella Sola	El Marido	Otra
3943	4036	4310	3886	3888	3892

15. Quien atendio el parto

Enfermera	Partera	Medico	Ella Sola	El Marido	Otra
26	37	58	2	3	1

16. Hubo alguna muerte materna durante el

Respuesta	Total	%
No	9477	99.77%
Si	20	0.21%
SR	2	0.02%

17. Planifica con su pareja

Respuesta	Total	%
No	6006	63.23%
Si	3491	36.75%
SR	2	0.02%

18. Tipo de metodo que usa

Tipo De	Total	%
DIU	55	0.58%
Inyeccion	2531	26.64%
Ninguno	6026	63.44%
Operacion	439	4.62%
Pastilla	406	4.27%
Preservativo	25	0.26%
Ritmo	17	0.18%
Total	9499	

18. Quien se Opero

Sexo	Total	%
Ambos	12	2.84 %
Femenino	397	93.85 %
Masculino	14	3.31 %
Nadie	0	0.00 %
Total	423	

19.Ha muerto un menor el año

Total Masculino	Total Femenino
2	12

07 EL PARAISO

0715 Teupasenti

20. Manifestaciones de Enfermedades

Tipo De Enfermedad	Total Manifestaciones		Masculino		Femenino		Asistencia Publica		Asistencia Privada		Asistencia Propia	
a. Infecciones Respiratorias	672	29.97%	305	31.12%	367	29.08%	554	29.42%	47	32.87%	71	32.87%
b. Dengue Clásico	408	18.20%	199	20.31%	209	16.56%	343	18.22%	28	19.58%	37	17.13%
c. Paludismo	15	0.67%	8	0.82%	7	0.55%	12	0.64%	1	0.70%	2	0.93%
d. Dengue Hemorrágico	28	1.25%	20	2.04%	8	0.63%	20	1.06%	5	3.50%	3	1.39%
e. Chagas	9	0.40%	2	0.20%	7	0.55%	9	0.48%	0	0.00%	0	0.00%
f. Alcoholismo	7	0.31%	6	0.61%	1	0.08%	5	0.27%	0	0.00%	2	0.93%
h. Discapacidad en niños	82	3.66%	49	5.00%	33	2.61%	72	3.82%	4	2.80%	6	2.78%
i. Tuberculosis	7	0.31%	2	0.20%	5	0.40%	5	0.27%	0	0.00%	2	0.93%
j. Cancer	10	0.45%	4	0.41%	6	0.48%	8	0.42%	2	1.40%	0	0.00%
k. Diarreas	128	5.71%	67	6.84%	61	4.83%	116	6.16%	4	2.80%	8	3.70%
l. De la piel	191	8.52%	70	7.14%	121	9.59%	152	8.07%	18	12.59%	21	9.72%
m. Otros	685	30.55%	248	25.31%	437	34.63%	587	31.17%	34	23.78%	64	29.63%
Total.	2242		980		1262		1883		143		216	

C. Vivienda

21. Tipo de Vivienda

Respuesta	Total	%
Apartamento	18	0.19
Casa	9437	99.34
Casa Improvisada	21	0.22
Cuarto Meson(Cuarterias)	14	0.15
Local No Habitacional	7	0.07
SR	3	0.03
Total	9500	

22. Material de oonstruooion de las paredes

Respuesta	Total	%
Adobe	8803	92.66
Bahareque	90	0.95%
Bloque	481	5.06%
Desperdicios	7	0.07%
Ladrillo	22	0.23%
Madera	94	0.99%
SR	3	0.03%
Total	9500	

23. Tenenoia de la vivienda

Tenenoia	Total	%
Alquilada	163	1.72
Prestada	366	3.85
Propia pagando	101	1.06
Propia totalmente pagada	8856	93.2
SR	14	0.15
Total	9500	

23. Dominio Vivienda Totalmente

Dominio	Total	%
Escritura	535	6.04%
Pleno	3046	34.39%
Util	5275	59.56%
Total	8856	

23. Dueños Vivienda Totalmente

Sexo	Total	%
Ambos	2587	29.21%
Femenino	1401	15.82%
Masculino	4868	54.97%
Total	8856	

24. Problemas de la vivienda

No Tiene Repello	5541	19.07 %
No Tiene Repello Externo	4673	16.08 %
No Tiene Interno	4787	16.47 %
Piso De Tierra	5265	18.12 %
Falta Cielo Falso	1796	6.18 %
Problemas Estructurales	2055	7.07 %
Techo Mal Estado	2101	7.23 %
Ninguno	2843	9.78 %
Total	29061	

24.1Repello Interno / Externo

	Total	%
RepelloExtern	4673	49.40 %
RepelloInterno	4787	50.60 %
Total	9460	

25. Condioiones de la vivienda

Respuesta	Total	%
0	3	0.03%
Buena	1852	19.49%
Mala	778	8.19%
Regular	6867	72.28%
Total	9500	

26. Que utiliza para oooinar

Electricidad	2002	12.46 %
Gas Volatil	1489	9.27 %
Gas Kerosen	1486	9.25 %
Lena	9240	57.52 %
Eco Fogon	1847	11.50 %
Total	16064	

27. Cantidad de Piezas (sin oontar Baño)

Cantidad	Total	%
0	21	0.22%
1	392	4.13%
2	1814	19.09%
3	3821	40.22%
4	2116	22.27%
5	885	9.32%
6	307	3.23%
7	79	0.83%
8	41	0.43%
9+	24	0.25%
Total	9500	

28. Cantidad Baños

Cantidad	Total	%
0	2473	26.03%
1	6772	71.28%
2	221	2.33%
3	16	0.17%
4	12	0.13%
5	1	0.01%
6	1	0.01%
7	1	0.01%
9+	3	0.03%
Total	9500	

29. Cantidad de Piezas Como Dormitorio

Cantidad	Total	%
0	50	0.53%
1	3665	38.58%
2	4599	48.46%
3	855	9.00%
4	174	1.83%
5	36	0.38%
6	11	0.12%
7	4	0.04%
9+	6	0.06%
Total	9500	

30. Cuantas Familias Viven en la Casa

Cantidad	Total	%
0	136	1.43%
1	8562	90.13%
2	664	6.99%
3	104	1.09%
4	19	0.20%
5	4	0.04%
6	2	0.02%
7	3	0.03%
9+	6	0.06%
Total	9500	

31. Ha Emigrado un Miembro de su Hogar

Respuesta	Total
No	9250
Si	247
SR	3
Total	9500

31. Cantidad de Personas Migrantes

Total	Masculino	Femenino
412	253	165

31. Cantidad Migrantes Dentro y Fuera

Dentro del Pais	Fuera del Pais
212	192

07 EL PARAISO

0715 Teupasenti

D. Seguridad

32. Violencia intrafamiliar en el Barrio

Respuesta	Cantidad Casos	Total Respuestas	%
No	0	9496	99.96%
Si	1	2	0.02%
SR	0	2	0.02%

33. Violencia en su familia

Respuesta	Cantidad Casos	Total Respuestas	%
No	0	9493	99.93%
Si	1	4	0.04%
Si	2	1	0.01%
SR	0	2	0.02%

07 EL PARAISO

0715 Teupasenti

E. Educacion

Personas que No Estudian(5a23años)	8858
34. Total Personas en Edad Escolar	17499

34-1. Educacion sexo

Sexo	Total	%
Femenino	8338	47.57%
Masculino	9190	52.43%
Total	17528	

34-2. Total Educacion Edad

Rango de edades	Total	%
c. De 5 a 6 años	1963	11.20%
d. De 7 a 12 años	5645	32.21%
e. De 13 a 15 años	2683	15.31%
f. De 16 a 18 años	3006	17.15%
g. De 19 a 23 años	4231	24.14%
Total	17528	

34-3. Educacion por Grado

Respuesta	Total	%
1	1674	9.55%
2	1488	8.49%
3	1652	9.42%
4	1533	8.75%
5	1562	8.91%
6	4682	26.71
B	2157	12.31
D	832	4.75%
PE	924	5.27%
Sin Escolaridad	893	5.09%
U	131	0.75%
Total	17528	

34-4. Quienes estan estudiando

Respuesta	Total	%
No	8858	50.54
Si	8670	49.46
Total	17528	

F. Fuerza de Trabajo e Ingresos

35. Total Personas En Edad de Trabajar

30616

35-1. Ultimo Ano Cursado

Respuesta	Total	%
a. 0	4577	14.95
b. 1	1406	4.59%
c. 2	2764	9.03%
d. 3	3117	10.18
e. 4	2299	7.51%
f. 5	2229	7.28%
g. 6	9235	30.17
h. 7	618	2.02%
i. 8	608	1.99%
j. 9	1434	4.68%
k. 10	236	0.77%
l. 11	363	1.19%
m. 12	1256	4.10%
n. 13	78	0.25%
o. 14	65	0.21%
p. 15	76	0.25%
q. 16	104	0.34%
r. 17	33	0.11%
s. 18	106	0.35%
t. 19	3	0.01%
u. 20+	4	0.01%
Total	30611	

35-1. Ultimo Ano Cursado(Femenino)

Respuesta	Total	%
a. 0	2128	14.36
b. 1	646	4.36%
c. 2	1195	8.06%
d. 3	1313	8.86%
e. 4	1086	7.33%
f. 5	1048	7.07%
g. 6	4665	31.48
h. 7	322	2.17%
i. 8	316	2.13%
j. 9	751	5.07%
k. 10	136	0.92%
l. 11	204	1.38%
m. 12	728	4.91%
n. 13	45	0.30%
o. 14	44	0.30%
p. 15	45	0.30%
q. 16	62	0.42%
r. 17	19	0.13%
s. 18	61	0.41%
t. 19	2	0.01%
u. 20+	3	0.02%
Total	14819	

35-1. Ultimo Ano Cursado(Masculino)

Respuesta	Total	%
a. 0	2449	15.51
b. 1	760	4.81%
c. 2	1569	9.94%
d. 3	1804	11.42
e. 4	1213	7.68%
f. 5	1181	7.48%
g. 6	4570	28.94
h. 7	296	1.87%
i. 8	292	1.85%
j. 9	683	4.32%
k. 10	100	0.63%
l. 11	159	1.01%
m. 12	528	3.34%
n. 13	33	0.21%
o. 14	21	0.13%
p. 15	31	0.20%
q. 16	42	0.27%
r. 17	14	0.09%
s. 18	45	0.28%
t. 19	1	0.01%
u. 20+	1	0.01%
Total	15792	

35-2. Fuerza de Trabajo Sexo

Respuesta	Total	%
F	14819	48.41%
M	15792	51.59%
Total	30611	

35-3. Fuerza de Trabajo Estado Civil

EstadoCivil	Total	%
Casado	4854	15.86%
Divorciado	74	0.24%
Soltero	14181	46.33%
Union Libre	11451	37.41%
Viudo	51	0.17%
Total	30611	

35-4. Fuerza de Trabajo Edad

Rango de Edades	Total	%
d. De 7 a 12 años	2751	8.99%
e. De 13 a 15 años	2572	8.40%
f. De 16 a 18 años	2924	9.55%
g. De 19 a 23 años	4325	14.13%
h. De 24 a 30 años	4557	14.89%
i. De 31 a 40 años	4971	16.24%
j. De 41 a 50 años	3647	11.91%
k. De 51 a 64 años	2852	9.32%
l: De 65 años y mas	2010	6.57%
Total	30609	

35-4. Fuerza de Trabajo Edad(Femenino)

Rango de Edades	Total	%
d. De 7 a 12 años	1281	8.64 %
e. De 13 a 15 años	1245	8.40 %
f. De 16 a 18 años	1390	9.38 %
g. De 19 a 23 años	2091	14.11 %
h. De 24 a 30 años	2199	14.84 %
i. De 31 a 40 años	2530	17.07 %
j. De 41 a 50 años	1761	11.88 %
k. De 51 a 64 años	1358	9.16 %
l: De 65 años y mas	964	6.51 %
Total	14819	

35-4. FuerzadeTrabajo Edad(Masculino)

Rango de Edades	Total	%
d. De 7 a 12 años	1470	9.31 %
e. De 13 a 15 años	1327	8.40 %
f. De 16 a 18 años	1534	9.72 %
g. De 19 a 23 años	2234	14.15 %
h. De 24 a 30 años	2358	14.93 %
i. De 31 a 40 años	2441	15.46 %
j. De 41 a 50 años	1886	11.94 %
k. De 51 a 64 años	1494	9.46 %
l: De 65 años y mas	1046	6.62 %
Total	15790	

35-5. Ver Anexo

35-6. Ver Anexo

35-7.Trabaja Actualmente

Respuesta	Total	%
No	16105	52.61
Si	14506	47.39
Total	30611	

07 EL PARAISO

0715 Teupasenti

F. Fuerza de Trabajo e Ingresos (Cont.)

35-8. Fuerza de Trabajo Ingresos Mensuales (Lps.) de Personas

Ingreso	Total	%
1. <1000	458	3.20%
b. >= 1000 y < 2000	3878	27.13%
c. >= 2000 y < 4000	8664	60.61%
d. >= 2000 y < 4000	843	5.90%
e. >= 2000 y < 4000	240	1.68%
f. >= 2000 y < 4000	175	1.22%
g. >= 2000 y < 4000	29	0.20%
h. >= 2000 y < 4000	4	0.03%
i. >= 50000	3	0.02%
Total	14294	

35-8. Fuerza de Trabajo Ingresos Mensuales (Lps.)Femenino

Ingreso	Total	%
1. <1000	111	6.42%
b. >= 1000 y < 2000	519	30.03%
c. >= 2000 y < 4000	694	40.16%
d. >= 2000 y < 4000	202	11.69%
e. >= 2000 y < 4000	96	5.56%
f. >= 2000 y < 4000	93	5.38%
g. >= 2000 y < 4000	12	0.69%
h. >= 2000 y < 4000	1	0.06%
Total	1728	

35-8. Fuerza de Trabajo Ingresos Mensuales (Lps.)Masculino

Ingreso	Total	%
1. <1000	347	2.76%
b. >= 1000 y < 2000	3359	26.73%
c. >= 2000 y < 4000	7970	63.43%
d. >= 2000 y < 4000	641	5.10%
e. >= 2000 y < 4000	144	1.15%
f. >= 2000 y < 4000	82	0.65%
g. >= 2000 y < 4000	17	0.14%
h. >= 2000 y < 4000	3	0.02%
i. >= 50000	3	0.02%
Total	12566	

36. Familia que ha obtenido algun prestamo

Respuesta	Total	%
No	9039	95.15%
Si	454	4.78%
SR	7	0.07%
Total	9500	

36-1. Sexo de quien ha obtenido prestamo

Masculino	Femenino
323	94

37. Recibe Remesas

Respuesta	Total	%
No	9048	95.24%
Si	445	4.68%
SR	7	0.07%
Total	9500	

38. Rango de Remesas

Respuesta	Total	%
0.01 - 1000.00	124	29.31%
1000.01-2000.00	226	53.43%
2000.01 y mas	66	15.60%
SR	7	1.65%
Total	423	

39. Total Ingresos Mensuales Familiares(Personas)

Respuesta	Total	%
a: Menor a 1000.00	1497	16.06%
b: 1001 - 2000	3936	42.27%
c: 2001 - 4000	2097	22.52%
d: 4001 - 8000	1248	13.40%
e: 8001 - 12000	291	3.12%
f: 12001 - 20000	160	1.72%
g: 20001 - 30000	53	0.57%
h: 30001 - 50000	19	0.20%
i: 50001 y mas	4	0.04%
SR	7	0.08%
Total	9312	

40. Tiempo de Alimentos

Respuesta	Total	%
1 tiempo	77	0.81%
2 tiempos	1195	12.58%
3 tiempos	8102	85.28%
SR	126	1.33%
Total	9500	

41-1. Trabaja Tierra Propia

Respuesta	Total	%
No	2065	21.74%
Si	7428	78.19%
SR	7	0.07%
Total	9500	

41-2. Miembros Trabajando Tierra

Total	Masculino	Femenino
10592	231	10823

41-3. Trabaja Tierra Propia Sexo

Respuesta	Total	%
Masculino	10592	
Femenino	231	
Total	10823	

42-1. Tipo Tenencia de Tierra

Respuesta	Total	%
Alquilada	138	1.45%
Comunal	17	0.18%
En Litigio	2	0.02%
No Tiene	1724	18.15
Prestada	441	4.64%
Propia Pagando	61	0.64%
Propia Totalmente	7110	74.84
SR	7	0.07%
Total	9500	

42-2. Dominio Tipo Tenencia de Tierra

Respuesta	Total	%
No Aplica	2410	25.37 %
Pleno	2240	23.58 %
SR	7	0.07 %
Util	4843	50.98 %
Total	9500	

43. Producen su Propio Alimento

Respuesta	Total	%
No	2276	23.96
Si	7217	75.97
SR	7	0.07%
Total	9500	

44. Producen alimento para autoconsumo

Respuesta	Total	%
No	4097	43.13%
Si	5396	56.80%
SR	7	0.07%
Total	9500	

45. Excedente de Alimentos para la Venta

Respuesta	Total	%
No	9227	97.13%
Si	266	2.80%
SR	7	0.07%
Total	9500	

07 EL PARAISO

0715 Teupasenti

G. Participacion y Expectativas

Total Participacion en Organizaciones

46. Hombres	47. Mujeres
1832	1510

46. Hombres en Organizaciones

Cantidad	Total	%
0	0	0.00%
1	1647	89.90%
2	136	7.42%
3	36	1.97%
4	8	0.44%
5	5	0.27%
Total	1832	

47. Mujeres en Organizaciones

Mujeres	Total	%
0	0	0.00%
1	1345	89.07%
2	112	7.42%
3	33	2.19%
4	20	1.32%
Total	1510	

07 EL PARAISO

0715 Teupasenti

H. Servicios Publicos

1. Agua de pozo propio

Respuesta	Total	%
0	10	0.11%
No	8726	91.85
Si	764	8.04%
Total	9500	

1-1. Dias que Recibe Agua de Pozo

Respuesta	Total	%
0	8739	91.99%
1	4	0.04%
3	9	0.09%
4	3	0.03%
5	2	0.02%
6	46	0.48%
7	697	7.34%
Total	9500	

2. Agua domiciliar de pozo

Respuesta	Total	%
0	10	0.11%
No	9025	95.00
Si	465	4.89%
Total	9500	

2-1. Dias que recibe agua de pozo

Respuesta	Total	%
0	9032	95.07%
1	1	0.01%
2	3	0.03%
3	2	0.02%
4	4	0.04%
5	13	0.14%
6	89	0.94%
7	356	3.75%
Total	9500	

3. Acarrea agua de rio o quebrada

Respuesta	Total	%
0	10	0.11%
No	7567	79.65%
Si	1923	20.24%
Total	9500	

3-1. Dias a la semana que acarrea agua de rio o quebrada

Respuesta	Total	%
0	7539	79.36%
1	3	0.03%
2	5	0.05%
3	27	0.28%
4	10	0.11%
5	13	0.14%
6	152	1.60%
7	1751	18.43%

4. Agua Domiciliar por Acueducto

Respuesta	Total	%
0	10	0.11%
No	4154	43.73
Si	5336	56.17
Total	9500	

4-1. Dias a la semanda que recibe agua domiciliar por acueducto

Respuesta	Total	%
0	4115	43.32%
1	14	0.15%
2	15	0.16%
3	206	2.19%
4	791	8.33%
5	126	1.33%
6	113	1.19%
7	4116	43.35%
Total	9500	

5. Llave publica o Fuente

Respuesta	Total	%
0	10	0.11%
No	8718	91.77
Si	772	8.13%
Total	9500	

5-1. Dias a la semana que recibe agua de llave publica o fuente

Respuesta	Total	%
0	8630	90.84%
1	1	0.01%
2	24	0.25%
3	34	0.36%
4	19	0.20%
5	22	0.23%
6	11	0.12%
7	759	7.99%
Total	9500	

6. Reservorio de Agua Lluvia

Respuesta	Total	%
0	10	0.11
No	9449	99.46
Si	41	0.43
Total	9500	

6-1. Dias que recibe agua del

Respuesta	Total	%
0	9461	99.59
3	2	0.02%
7	37	0.39%
Total	9500	

7. Servicio Sanitario

Respuesta	Total	%
0	10	0.11%
No	5509	57.99
Si	3981	41.91
Total	9500	

8. Letrina

Respuesta	Total	%
0	10	0.11%
No	2476	26.06%
Si	7014	73.83%
Total	9500	

9. Usa la letrina

Respuesta	Total	%
0	10	0.11%
No	2527	26.60
Si	6963	73.29
Total	9500	

10. Recoleccion de basura

Respuesta	Total	%
0	10	0.11%
No	8862	93.28
Si	628	6.61%
Total	9500	

10-1. Dias a la semana que recibe recoleccion de basura

Respuesta	Total	%
0	8853	93.93
1	81	0.85%
2	10	0.11%
3	14	0.15%
4	3	0.03%
5	8	0.08%
6	8	0.08%
7	455	4.79%
Total	9500	

11. Aseo de calles

Respuesta	Total	%
0	10	0.11%
No	9167	96.49%
Si	323	3.40%
Total	9500	

11. Dias a la semana que recibe aseo de calles

Respuesta	Total	%
0	9212	96.97
1	29	0.31%
2	8	0.08%
3	8	0.08%
4	8	0.08%
5	7	0.07%
6	4	0.04%
7	224	2.40%
Total	9500	

07 EL PARAISO

0715 Teupasenti

Total	9500

12. Energia electrica domiciliar

Respuesta	Total	%
0	10	0.11%
No	7275	76.58
Si	2215	23.32
Total	9500	

15. Alumbrado publico

Respuesta	Total	%
0	10	0.11%
No	6873	72.35
Si	2617	27.55
Total	9500	

13. Telefono (Hondutel)

Respuesta	Total	%
0	10	0.11%
No	9399	98.94
Si	91	0.96%
Total	9500	

16. Mantenimiento de Calles

Respuesta	Total	%
0	10	0.11
No	6873	72.35
Si	2617	27.55
Total	9500	

14. Telefono (Celular)

Respuesta	Total	%
0	10	0.11%
No	3166	33.33
Si	6324	66.57
Total	9500	

16-1. Dias a la semana que recibe mantenimiento de calles

Respuesta	Total	%
0	9258	97.45
1	45	0.47%
2	12	0.13%
3	12	0.13%
4	10	0.11%
5	27	0.28%
6	6	0.06%
7	130	1.37%
Total	9500	

169. Profesión u oficio de la población en edad de trabajar

170. Ocupación actual de la población en edad de trabajar

Reporte de Frecuencia Simple

07 EL PARAISO
0715 Teupasenti

B19 - Causas de Muerte

19. Algun menor de 5 ha muerto en el Año Pasado

CausaFallecimiento	Total Masculino Fallecido	Total Femenino
parto SR	0	1
7 DIAS SR	1	0
APENDISITIS SR	1	0
DE ASMA SR	1	0
ENFERMEDAD SR	1	0
INSUFICIENCIA SR	1	0
mediante el paarto SR	1	0
NACIO ENFERMO SR	2	0
NACIO MUERTO SR	1	0
parasitos SR	0	1
RESPIRATORIO SR	1	0
SOPLO EN EL CORAZON SR	1	0
SR AOGAMIENTO SR	1	0
SR SR	0	0
Total	12	2

35-5 ; 35-6 Ocupaciones y Profesiones

35-5. Fuerza de Trabajo Profesion

Profesion	Total	%
Agricultor	12001	39.20%
Ama de Casa-028	11525	37.65%
Estudiante-021	4503	14.71%
Comerciante menor-067	253	0.83%
Bachiller Ciencias-084	209	0.68%
Bachiller computación-086	173	0.57%
No trabaja-998	157	0.51%
Maestro Primaria-010	151	0.49%
Perito Mercantil-009	142	0.46%
Albañil-051	119	0.39%
Discapacitado-107	114	0.37%
Lic. Educación Básica-093	103	0.34%
No Definido	95	0.31%
Perito Mercantil	79	0.26%
Mecánico-078	74	0.24%
Bachiller Admon Empresas-008	69	0.23%
Motorista-081	48	0.16%
Labrador-Agricultor-053	42	0.14%
Agrónomo-004	40	0.13%
Dependientes-069	39	0.13%
Policía-023	38	0.12%
Enfermera-020	37	0.12%
Pastor Evangélico-066	37	0.12%
Bach. Electricidad	36	0.12%
Promotor Social-015	33	0.11%
Caficultor-032	31	0.10%
Bach. Técnico Agrónomo-091	26	0.08%
Lic. Pedagogía-002	22	0.07%
Dependiente-094	22	0.07%
Empleada Doméstica-080	18	0.06%
Comerciante mayor-068	17	0.06%
Estilista-060	17	0.06%
Lic. Educación-127	17	0.06%
Maestro Secundaria-011	16	0.05%
Vigilante-034	15	0.05%
Jubilados-063	14	0.05%

35-6. Fuerza de Trabajo Ocupacion

Ocupaciones	Total	%
Agricultor	10454	34.15%
Ama de Casa-028	8784	28.70%
Estudiante-021	3443	11.25%
Ama de casa	2987	9.76%
Agricultura	1269	4.15%
Estudiante	827	2.70%
estudia	240	0.78%
Comerciante menor-067	212	0.69%
Agriucltura	203	0.66%
No trabaja-998	111	0.36%
Agriucultura	100	0.33%
Discapacitado-107	97	0.32%
comerciante	96	0.31%
Maestro Primaria-010	89	0.29%
Albañil-051	86	0.28%
Maestra	86	0.28%
CAFETALERO	73	0.24%
no trabaja	65	0.21%
Mecánico-078	63	0.21%
Albañil	38	0.12%
LABRADOR	37	0.12%
Maestro	36	0.12%
Policía-023	35	0.11%
Dependientes-069	35	0.11%
Motorista-081	35	0.11%
No Definido	29	0.09%
Enfermera-020	29	0.09%
Dependiente	27	0.09%
Caficultor-032	26	0.08%
Pastor Evangélico-066	26	0.08%
Docente	25	0.08%
Dependiente-094	22	0.07%
Policia	20	0.07%

07 EL PARAISO

0715 Teupasenti

Profesion	Total	%
Bachiller en Salud-018	13	0.04%
Militar de rango-024	12	0.04%
Empleado Administrativo-003	11	0.04%
Lic. Admon deEmpresas-030	10	0.03%
Chofer-044	10	0.03%
Soldador-048	9	0.03%
Electricista-059	9	0.03%
Carpintero-037	8	0.03%
tecnico universitario en educacion	8	0.03%
Mecánico Industrial-022	8	0.03%
Secretaria-017	7	0.02%
Aserador-077	7	0.02%
Ayudante albañil-050	7	0.02%
Lic. Psicología-001	7	0.02%
Sastre-026	7	0.02%
Vendedor ambulante-079	6	0.02%
Cobrador de bus-031	6	0.02%
Ebanista-029	6	0.02%
Ing. Industrial-121	6	0.02%
Empleados Gubernamentales-062	6	0.02%
Bachiller en Agricultura	5	0.02%
Medico Especialista-007	5	0.02%
Ing. Civil-005	5	0.02%
Tapicero-041	5	0.02%
Maestro Primaria-009	4	0.01%
Bach. Técnico Estructuramecánica-130	4	0.01%
Repartidores-076	4	0.01%
Contador Público-128	4	0.01%
Repostería-123	4	0.01%
Lic. Educación parael hogar-133	3	0.01%
Incapacitado-064	3	0.01%
Ing. En sistemas-118	3	0.01%
Agente Postal-065	3	0.01%
Panadero-052	3	0.01%
Barbero-035	3	0.01%
Bach. Técnico Forestal-087	3	0.01%
Fontanero-047	3	0.01%
Oficios Domésticos-027	2	0.01%
Maestro Preescolar-013	2	0.01%
Dentista-014	2	0.01%
Talabartero-039	2	0.01%
Modista-056	2	0.01%
Ganadero-033	2	0.01%
Pintor de rótulos-070	2	0.01%
Restista-083	2	0.01%
Bloquero-104	2	0.01%
odontologia	2	0.01%
Ingeniero Industrial	2	0.01%
Lic. Mercadotecnia-113	2	0.01%
bach. finanzas	2	0.01%
Guardia	2	0.01%
Zapatero-046	1	0.00%
Mecánico Aviación-106	1	0.00%
Carniceros-061	1	0.00%
Espumillero-131	1	0.00%
Ayudante Carpintero-038	1	0.00%
Jornalero-054	1	0.00%
Tecnico Hoteleria	1	0.00%
Apicultor-103	1	0.00%
Artista-073	1	0.00%
Aseadores-043	1	0.00%
Lic. Manualidades-136	1	0.00%
Tipógrafo-025	1	0.00%
Supervisor de máquina-117	1	0.00%
lic. en nutricion	1	0.00%
concuctor de mototaxi	1	0.00%
Bachiller en Mercadotecnia-088	1	0.00%

Ocupaciones	Total	%
MECANICO	18	0.06%
Ninguna	16	0.05%
NO ESTUDIA	16	0.05%
Comerciante mayor-068	16	0.05%
Lic. Educación Básica-093	15	0.05%
MOTORISTA	13	0.04%
Jubilados-063	13	0.04%
DISCAPACITADO	13	0.04%
Perito Mercantil	13	0.04%
Dependienta	12	0.04%
Vigilante-034	12	0.04%
Maestro Secundaria-011	11	0.04%
Vlda Mejor	11	0.04%
Militar de rango-024	10	0.03%
OBRERO	10	0.03%
Ama de casa	10	0.03%
ama de casa-28	10	0.03%
Electricista-059	9	0.03%
Soldador-048	9	0.03%
Chofer-044	9	0.03%
Perito Mercantil-009	9	0.03%
Ama de casa	9	0.03%
guia de familia	8	0.03%
Empleada Doméstica-080	8	0.03%
guardia	7	0.02%
Bach. Electricidad	7	0.02%
agriculto	7	0.02%
Aserador-077	7	0.02%
AMA DECASA	7	0.02%
Carpintero-037	7	0.02%
comerciante menor	7	0.02%
Pastor	7	0.02%
Sastre-026	7	0.02%
agricultor	6	0.02%
NINGUNO	6	0.02%
Bachiller Ciencias-084	6	0.02%
Empleada Domestica	6	0.02%
VIGILANTE	5	0.02%
EMPLEADO	5	0.02%
Vendedor ambulante-079	5	0.02%
Agrciultura	5	0.02%
Agrónomo-004	5	0.02%
Estilista-060	5	0.02%
Empleados Gubernamentales-062	5	0.02%
Lic. Pedagogía-002	5	0.02%
RESINA	5	0.02%
Bachiller Admon Empresas-008	5	0.02%
SECRETARIA	5	0.02%
Carpintero	5	0.02%
Ebanista-029	5	0.02%
Tapicero-041	5	0.02%
Repartidores-076	4	0.01%
Repostería-123	4	0.01%
Pastor Evangelico	4	0.01%
Mecánico Industrial-022	4	0.01%
Vendedor	4	0.01%
Medico Especialista-007	4	0.01%
AMA DSE CASA	4	0.01%
Conductor	4	0.01%
Ayudante albañil-050	4	0.01%
Resinero	4	0.01%

07 EL PARAISO

0715 Teupasenti

Profesion	Total	%
Niñera-122	1	0.00%
Lic. Salud-126	1	0.00%
Alfarero-055	1	0.00%
moto sierrista	1	0.00%
Conserje-042	1	0.00%
Técnico Computación-095	1	0.00%
Cargadores-082	1	0.00%
Técnico Agropecuaria-016	1	0.00%

Ocupaciones	Total	%
TRABAJA	4	0.01%
ANA DE CASA	4	0.01%
ENFERMERA	3	0.01%
maestra jubilada	3	0.01%
LIC. EDUCACION	3	0.01%
Ing. Industrial-121	3	0.01%
Agricutor	3	0.01%
agricultoir	3	0.01%
Barbero-035	3	0.01%
Caficultor	3	0.01%
BARBERO	3	0.01%
PROMOTOR	3	0.01%
militar	3	0.01%
concuctor de mototaxi	3	0.01%
ESTUDIAMTE	3	0.01%
CAJERA	3	0.01%
Empleado Municipal	3	0.01%
ADMINISTRADOR	3	0.01%
amade casa	3	0.01%
gricultor	3	0.01%
AGICULTOR	3	0.01%
MOTO TAXI	3	0.01%
enpleado administrativo	2	0.01%
INCAPASITADO	2	0.01%
EMPLEADA	2	0.01%
Argicultura	2	0.01%
Agricultur	2	0.01%
AMA DE CASDA	2	0.01%
Ingeniero agronomo	2	0.01%
PINTOR	2	0.01%
Labrador-Agricultor-053	2	0.01%
atencion al cliente	2	0.01%
CAFETALERA	2	0.01%
Agricultuara	2	0.01%
Talabartero-039	2	0.01%
AgricultorAgricultor	2	0.01%
ELECTRICISTA	2	0.01%
AMA DE CAS	2	0.01%
SEGURIDAD	2	0.01%
ARMERO	2	0.01%
comercio	2	0.01%
Lic. Psicología-001	2	0.01%
estudinate	2	0.01%
Cobrador de bus-031	2	0.01%
INGENIERO	2	0.01%
AMA DE CASAS	2	0.01%
TECNICO	2	0.01%
LIC EDUCACION	2	0.01%
Policia Nacional	2	0.01%
Panadero-052	2	0.01%
Empleado Administrativo-003	2	0.01%
AMA DE CASSA	2	0.01%
contador	2	0.01%
Bloquero-104	2	0.01%
Fontanero-047	2	0.01%
Pintor de rótulos-070	2	0.01%
AGRICUKTOR	2	0.01%
Agrcultura	2	0.01%
Empleada Gubernamental	2	0.01%
Modista-056	2	0.01%
agricultora	2	0.01%

07 EL PARAISO
0715 Teupasenti

Ocupaciones	Total	%
CONTADORA	2	0.01%
Dentista-014	2	0.01%
CHOFER	2	0.01%
Maestro De Educacion Primaria	2	0.01%
CAFETALERO	2	0.01%
Bachiller	2	0.01%
AGRTICULTOR	2	0.01%
Ama de Casa-02	2	0.01%
agriocultura	2	0.01%
Partera	2	0.01%
Promotor Social-015	2	0.01%
Ama de Casa-	2	0.01%
AYUDANTE	2	0.01%
DISCAPACIDAD	2	0.01%
Asistente Tren de aseo	1	0.00%
PROMOTOR BANCO	1	0.00%
TECNICO CATASTRO	1	0.00%
PERITO	1	0.00%
Restista-083	1	0.00%
coordinador vida Mejor	1	0.00%
INCAPACITADO	1	0.00%
agrtura	1	0.00%
Resposteria	1	0.00%
TRABAJOS DE GPS	1	0.00%
Evanista	1	0.00%
TECNICO TIGO	1	0.00%
AGRICUYLTOR	1	0.00%
AGRICULTOR+	1	0.00%
Bachillerato en computacion	1	0.00%
ASISTENTE DE TESORERIA	1	0.00%
TOPOGRAFO	1	0.00%
ESTUDIAA	1	0.00%
NON TRABAJA	1	0.00%
Ana de casas	1	0.00%
AMNA DE CASA	1	0.00%
Lic. En Educacion Basica	1	0.00%
Técnico Agropecuaria-016	1	0.00%
CGRICULTOR	1	0.00%
Agfricultura	1	0.00%
mecanico -078	1	0.00%
DEPEDNIENTE	1	0.00%
COMISIONADO MUNICIPAL	1	0.00%
ama casa	1	0.00%
TRABAJA COMERCIAL	1	0.00%
Estudiante-021	1	0.00%
Bach. Técnico Agrónomo-091	1	0.00%
COBRADOR DE BUS	1	0.00%
EMPLEADA MUNICIPAL	1	0.00%
Ama De A Casa	1	0.00%
AGRIUCULTOR	1	0.00%
CAgricultor	1	0.00%
Agricutura	1	0.00%
TRABAJA EN CASA	1	0.00%
Profesora	1	0.00%
CONDUCTOR DE MOTO TAXI	1	0.00%
NEGOCIANTE	1	0.00%
EMPLEADA TIENDA	1	0.00%
AGRICULTOR-	1	0.00%
SECADORA	1	0.00%
educacion	1	0.00%
|Agricultor	1	0.00%

07 EL PARAISO
0715 Teupasenti

Ocupaciones	Total	%
JEFA DE CESAMO	1	0.00%
EMPELADO	1	0.00%
Agrisultura	1	0.00%
Agricultuira	1	0.00%
Caso Especial	1	0.00%
TECNICO FOCAL	1	0.00%
Caficultura, Agricultura	1	0.00%
Agrioucltura	1	0.00%
Aseadores-043	1	0.00%
Director D e Educacion	1	0.00%
REPARACION TELEFONOS	1	0.00%
directora	1	0.00%
Ascesor de ecoomia	1	0.00%
Agricultpr	1	0.00%
TRABAJADOR	1	0.00%
DEPENDENTA	1	0.00%
gricultura	1	0.00%
Licenciada en Pedagogia	1	0.00%
Mnico	1	0.00%
AYUDANTE DE ALBAÑIL	1	0.00%
OFICIAL DE POLICIA	1	0.00%
Maestra Jubilada	1	0.00%
Pastor, Agricultura	1	0.00%
Chequiador	1	0.00%
Cargadores-082	1	0.00%
estudiante021	1	0.00%
MOTORISTA MOTOTAXY	1	0.00%
ESTUIDIANTE	1	0.00%
ama de caasa	1	0.00%
LIC. IDIOMAS	1	0.00%
COPERATIVA RESINA	1	0.00%
Agicultura	1	0.00%
DISCAPASIDAD	1	0.00%
ama de casa	1	0.00%
Jefe Catastro	1	0.00%
HACE TORTILLAS	1	0.00%
Tecnico En automotri	1	0.00%
ama de llabes	1	0.00%
Ama de casa -028	1	0.00%
Aserrador	1	0.00%
Zapatero-046	1	0.00%
CONSERJE	1	0.00%
Maestro De Edacion Perimaria	1	0.00%
Ama de Casa-028	1	0.00%
PROMOTORA	1	0.00%
AGRICULTOR4	1	0.00%
Ama de Casa-028N	1	0.00%
Asesora De Avon	1	0.00%
ENCARGADA DE NEGOCIO	1	0.00%
LaboAma de Casa-028	1	0.00%
AMA DEC CASA	1	0.00%
AGRICULTOR'	1	0.00%
Ageriucultura	1	0.00%
Supervisor de máquina-117	1	0.00%
Maestra de Educacion Prmaria	1	0.00%
Agrcicultura	1	0.00%
Bombero	1	0.00%
ENBPLEADO AMINISTRATIVO	1	0.00%
ESATUDIANTE	1	0.00%
FARMACIA	1	0.00%
ama de casa- 028	1	0.00%

07 EL PARAISO
0715 Teupasenti

Ocupaciones	Total	%
tecnico U.E.B	1	0.00%
CONSTRUCION	1	0.00%
Maestra Primaria	1	0.00%
TECNICO MUNICIPAL	1	0.00%
AgricultorS	1	0.00%
AYUDANTE DE BUS	1	0.00%
AQMA DE CASA	1	0.00%
Cocinero de Comida China	1	0.00%
DEPENIDENTE	1	0.00%
COMECIANTE	1	0.00%
COMPRA CAFE	1	0.00%
ESTUSDIANTE	1	0.00%
SERVICIO SOCIAL	1	0.00%
DEPENDIENT	1	0.00%
NEGOCIO	1	0.00%
ma de Casa-028	1	0.00%
Ing en sistema	1	0.00%
JUBILADA	1	0.00%
MAESTRRA	1	0.00%
Asalariado	1	0.00%
empleo administrativo	1	0.00%
Estudiante-021v	1	0.00%
LIMPIA SOLARES	1	0.00%
TECNICO MEJORES FAMILIARES	1	0.00%
Guia mejores familia	1	0.00%
Fontanero	1	0.00%
Aguicutor	1	0.00%
AGRICULTR	1	0.00%
Estududiante	1	0.00%
ELECTRICIDAD	1	0.00%
conductor de tractor	1	0.00%
Odontologia	1	0.00%
Bachiller en Salud-018	1	0.00%
CAFETALEERO	1	0.00%
AGEICULTOR	1	0.00%
promotor PROHECO	1	0.00%
TECNICO MANORPA	1	0.00%
Alba;il	1	0.00%
DEPENDEINTA	1	0.00%
CXAFETALERO	1	0.00%
Gestor de Credito	1	0.00%
Operaria	1	0.00%
GUARDIA DE SEGURIDAD	1	0.00%
Ganadero-033	1	0.00%
Estudiante-021N	1	0.00%
FERRETERO	1	0.00%
TRABAJADORA	1	0.00%
ama de	1	0.00%
Bachier	1	0.00%
CONTRATISTA	1	0.00%
comerciante menor	1	0.00%
Etudiante	1	0.00%
Agriculturo	1	0.00%
Bachiller en Agricultura	1	0.00%
ESTDIANTE	1	0.00%
ama casa	1	0.00%
NIÑERA	1	0.00%
maestra CEPREP	1	0.00%
empleado gubernamental	1	0.00%
Tren de Aseo	1	0.00%
ELECTRISISTA	1	0.00%

07 EL PARAISO
0715 Teupasenti

Ocupaciones	Total	%
PROMOTORA SOCIAL	1	0.00%
CAJERO DE BANCO	1	0.00%
AMA DE CCASA	1	0.00%
Asistente	1	0.00%
oficial de ventas	1	0.00%
DIRECTOR EN INSTITUTO	1	0.00%
Ejecutivo Imprema	1	0.00%
AGRIULTOR	1	0.00%
Estilista	1	0.00%
DENTISTA	1	0.00%
AM DE CASA	1	0.00%
LIC.EDUCACION	1	0.00%
Ebanista	1	0.00%
ama de cas-28	1	0.00%
EMPLEADO OBRERO	1	0.00%
ALVA;IL	1	0.00%
MAESTRA DE CEPRE	1	0.00%
Jornalero-054	1	0.00%
Lic. Educacion Basica	1	0.00%
Estudiante-02	1	0.00%
AMA DE VCASA	1	0.00%
Espumillero-131	1	0.00%
ENPLEADO AMINISTRATIVO	1	0.00%
Especial	1	0.00%
Salon de Belleza	1	0.00%
Agericultor	1	0.00%
AMA CE CASA	1	0.00%
Estudiante- 021	1	0.00%
Bachiller en Ciencias y Letras	1	0.00%
GUIA VIDA MEJOR	1	0.00%
Ama de Casa-028S	1	0.00%
LIC PEDAGOGIA	1	0.00%
BANCO	1	0.00%
Ing. Civil-005	1	0.00%
Niguna	1	0.00%
Bachiller computación-086	1	0.00%
Prestamista	1	0.00%
Estidiante	1	0.00%
AGRICILTOR	1	0.00%
PASTOR EVANJELICO	1	0.00%
VENDEDORA	1	0.00%
Ganadero	1	0.00%
COMPRADOR DE CAFE	1	0.00%
aggricultor	1	0.00%
agricult0r	1	0.00%
DEOPENDIENTA	1	0.00%
CATADOR	1	0.00%
moto sierrista	1	0.00%
AGENTE DE VENTAS	1	0.00%
COMERCIUANTE	1	0.00%
No	1	0.00%
PSICOLOGA	1	0.00%
Fotografo	1	0.00%
Contador Público-128	1	0.00%
Técnico Forestal-087	1	0.00%
Ama de caas	1	0.00%
ASALARIADA	1	0.00%
Ama de Casa-028	1	0.00%
Agri8cultor	1	0.00%
Alfarero-055	1	0.00%
Caficultura , Agricultura	1	0.00%

07 EL PARAISO

0715 Teupasenti

Ocupaciones	Total	%
FERRETERIA	1	0.00%
ama de cosa	1	0.00%
Tutora	1	0.00%
Carpinteria	1	0.00%
Comerciate	1	0.00%
AGRIUCUTURA	1	0.00%
Universitaria	1	0.00%
GERENTA DE COOPERATIVA	1	0.00%
Panadero	1	0.00%
Oficios Domésticos	1	0.00%
GERENTE ADMINISTRATIVO	1	0.00%
DEPENDIENTES	1	0.00%
Motorista De Mototaxi	1	0.00%
CHAMBA JOVEN	1	0.00%
Pastor Ebangelica	1	0.00%
estudiante-028	1	0.00%
Artista-073	1	0.00%
C	1	0.00%
bach. finanzas	1	0.00%
AMA DE CASAA	1	0.00%
Ama de casa	1	0.00%
APOYA AL PAPA	1	0.00%
EMPLEADO DEL GOBIERNO	1	0.00%
agriicultura	1	0.00%
Comerciante In.	1	0.00%

171. Organigrama de la municipalidad

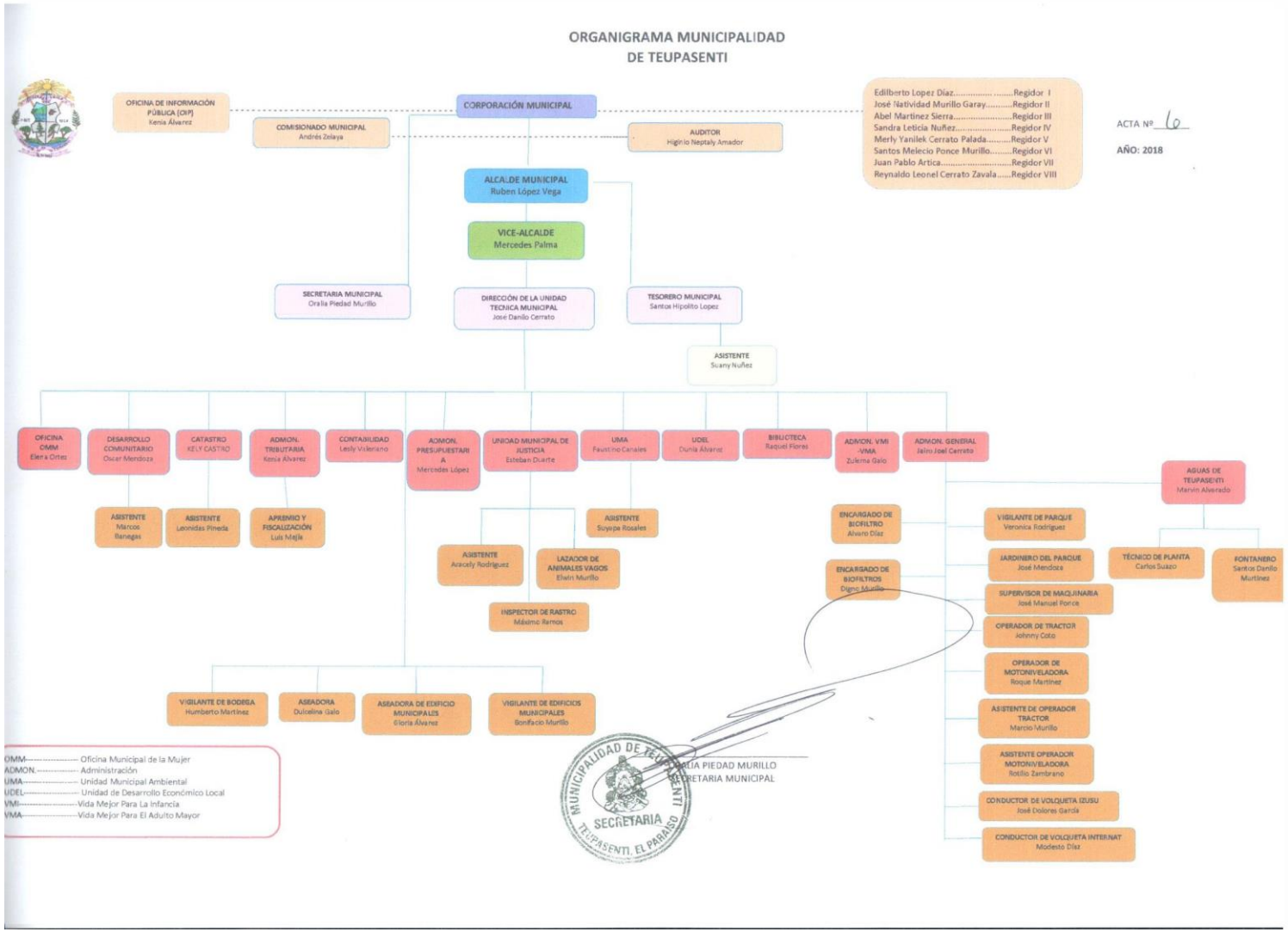

172. Croquis censales

173. Cuadro de frecuencia simple de boleta levantada de cada comunidad

174. Listado de viviendas para el levantamiento de la boleta censal

175. Cuadro de viviendas ocupadas y desocupadas

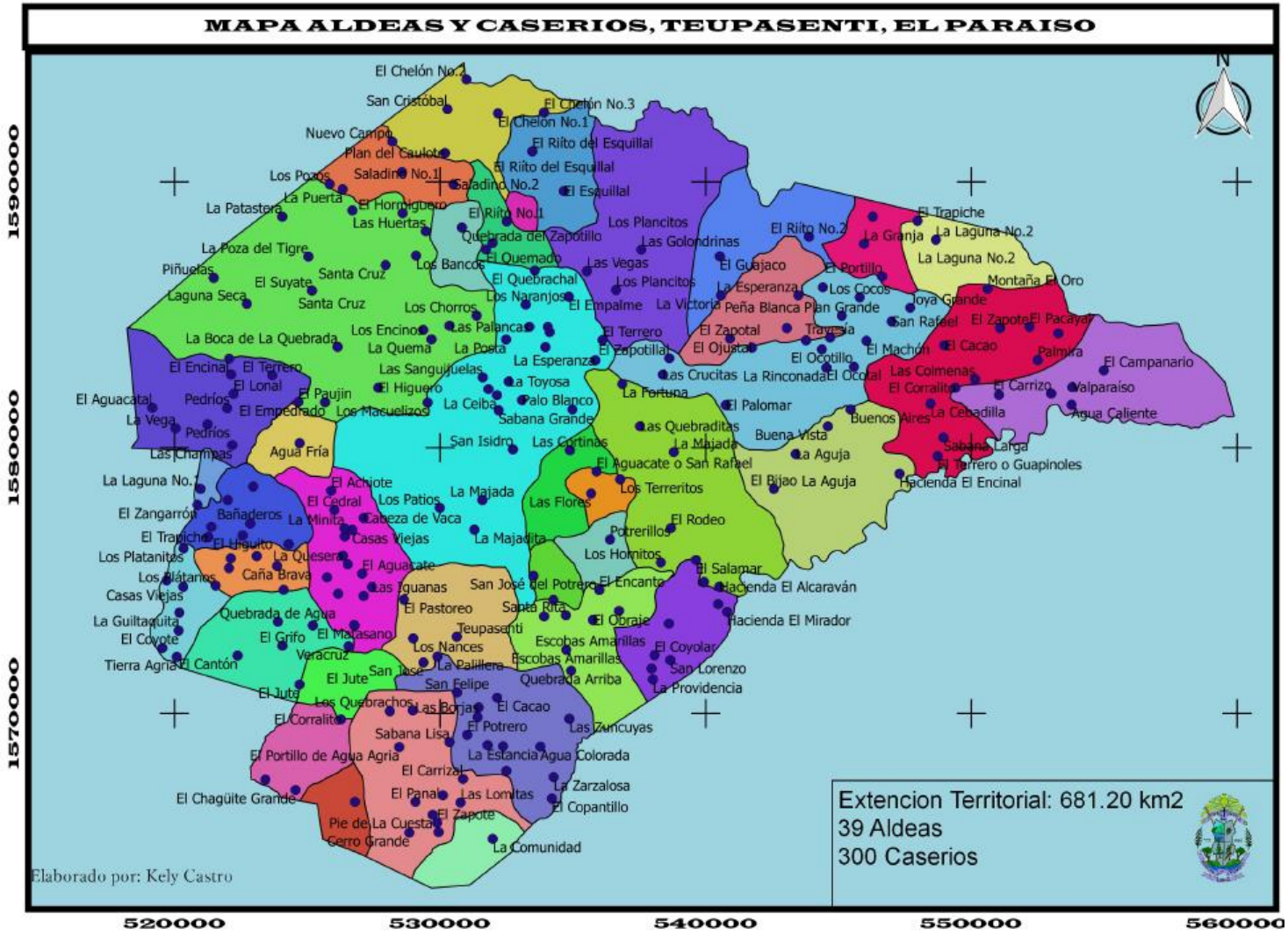

ALDEA AGUA FRIA

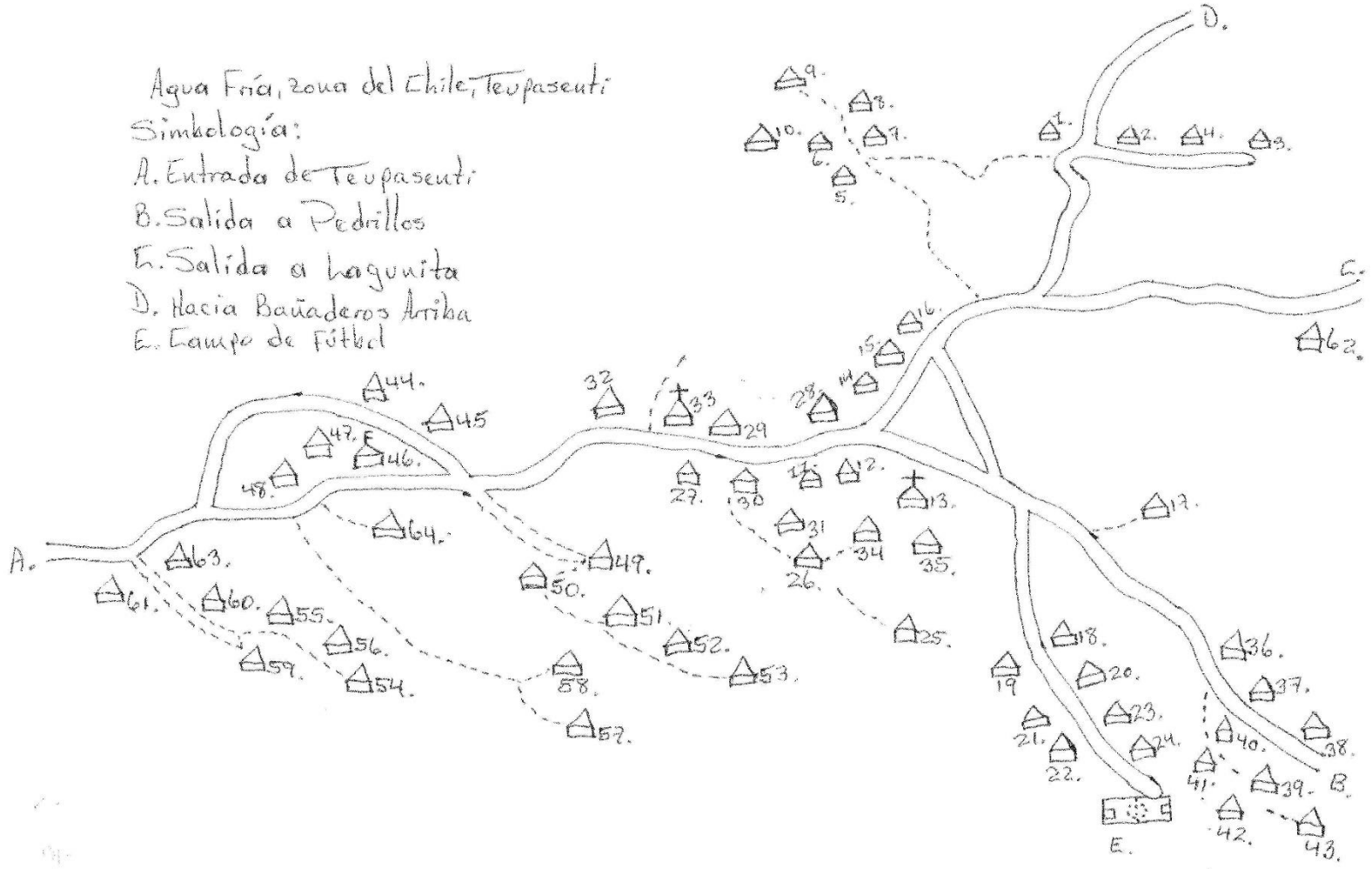

Indicadores de Linea Base

Departamento EL PARAISO
Codigo Municipio 0715
Nombre del Municipio Teupasenti

Nombre Agua Fria
Codigo
Tipo Comunidad: Caserio

Total Encuestas: 57

Tematica y Objetivos	Indicador	Valor	%
Datos Generales sobre poblacion	Población total	267.00	
Datos Generales sobre poblacion	Población femenina	132.00	49.44 %
Datos Generales sobre poblacion	Población masculina	135.00	50.56 %
Datos Generales sobre poblacion	Promedio de personas por vivienda	4.68	
Datos Generales sobre poblacion	Población menor de 5 años		
Datos Generales sobre poblacion	Población ubicada en el rango de 5 a 12 años		
Datos Generales sobre poblacion	Población ubicada en el rango de 13 a 18 años	38.00	14.23 %
Datos Generales sobre poblacion	Población ubicada en el rango de 19 a 30 años		
Datos Generales sobre poblacion	Población ubicada en el rango de 31 a 50 años		
Datos Generales sobre poblacion	Población ubicada en el rango de 51 años y más		
Fuerza de Trabajo	Poblacion en edad de Trabajar (PET)	184.00	68.91 %
Fuerza de Trabajo	Poblacion Economicamente Activa (PEA)	101.00	54.89 %
Fuerza de Trabajo	Poblacion Economicamente Inactiva(PEI)	83.00	45.11 %
Fuerza de Trabajo	Tasa de desempleao año pasado		
Meta 1	Total hogares con ingresos diario per cápita menor a $ 1.00	17.00	29.82 %
Meta 1	Total hogares con ingresos diario per cápita de $ 1.00 a 2.00	36.00	63.16 %
Meta 1	Total hogares con ingresos diario per cápita mayor a $ 2.00	4.00	7.02 %
Meta 1	Tasa de pobreza segun censo poblacion y vivienda		
Meta 1	Tasa de pobrza extrema segun censo 2001		
Meta 2	Total hogares que los ingresos les ajusta para alimentarse los 3 tiempos	56.00	98.25 %
Meta 2	Total hogares que los ingresos les ajusta para alimentarse los 2 tiempos	0.00	0.00 %
Meta 2	Total hogares que los ingresos les ajusta para alimentarse los 2 tiempos	1.00	1.75 %
Ingresos por remesas	# Hogares que reciben remesas	0.00	0.00 %
Ingresos por remesas	# Hogares que reciben remesas menos de Lps. 1000.00	0.00	
Ingresos por remesas	# Hogares que reciben remesas de Lps. 1001.00 a 2000	0.00	

Tematica y Objetivos	Indicador	Valor	%
Ingresos por remesas	# Hogares que reciben remesas de Lps. 2001.00 en adelante	0.00	
Familias Trabajan la tierra y producen	# hogares que trabajan por cuenta propia la tierra	51.00	89.47 %
Familias Trabajan la tierra y producen	# hogares trabajan tierra totalmente pagada	55.00	96.49 %
Familias Trabajan la tierra y producen	# hogares trabajan tierra propia pagando	0.00	0.00 %
Familias Trabajan la tierra y producen	# hogares trabajan en tierra alquilada y prestada	0.00	0.00 %
Familias Trabajan la tierra y producen	# hogares trabajan en tierra en litigio y comunal	0.00	0.00 %
Familias Trabajan la tierra y producen	# hogares que no tiene tierra	2.00	3.51 %
Familias Trabajan la tierra y producen	# hogares que producen alimento	54.00	105.88 %
Familias Trabajan la tierra y producen	# hogares que producen alimento para autoconsumo	52.00	96.30 %
Personas Trabajan la tierra por familia	# viviendas donde trabaja una persona por familia	31.00	54.39 %
Personas Trabajan la tierra por familia	# viviendas donde trabajan dos persona por familia	15.00	26.32 %
Personas Trabajan la tierra por familia	# viviendas donde trabajan tres personas por familia	7.00	12.28 %
Personas Trabajan la tierra por familia	# viviendas donde trabajan 4 o más personas por familia	4.00	7.02 %
Datos Generales sobre poblacion	# de niñ@s en edad de estudiar	123.00	46.07 %
Datos Generales sobre poblacion	# de niñ@s en edad escolar que actualmente estudian	56.00	45.53 %
Datos Generales sobre poblacion	niñ@s en edad escolar que actualmente no estudian	67.00	54.47 %
Datos Generales sobre poblacion	# de niñ@s en edad de estudiar del sexo femenino	0.00	0.00 %
Datos Generales sobre poblacion	# de niñ@s en edad de estudiar del sexo masculino	0.00	0.00 %
Datos Generales sobre poblacion	# de niñ@s que actualmente estudian del sexo masculino	0.00	0.00 %
Datos Generales sobre poblacion	# de niñ@s que actualmente estudian del sexo femenino	0.00	0.00 %
Meta 3	# de niñ@s en edad preescolar (de 5 a 6 años)	16.00	13.01 %
Meta 3	# de niñ@s que están estudiando preescolar	8.00	50.00 %
	# de niñ@s en edad de estudiar primaria (7 a 12 años)	32.00	26.02 %
	# de niñ@s que estudian primaria	28.00	87.50 %
	# de niñ@s en edad de estudiar plan básico (13 a 15 años)	14.00	11.38 %
	# de niñ@s que actualmente cursan plan básico	0.00	0.00 %
Estudios diversificados	# de niñ@s en edad de estudiar diversificado (16 a 18 años)	23.00	18.70 %
Estudios diversificados	# de niñ@s que actualmente cursan diversificado	0.00	0.00 %
Estudios diversificados	# de niñ@s en edad de estudiar universidad (19 a 23 años)	38.00	30.89 %

Tematica y Objetivos	Indicador	Valor	%
Estudios diversificados	# jóvenes que actualmente estudian en la universidad	1.00	2.63 %
	Población que representa fuerza de trabajo emergente (13 a 18 años)	37.00	30.08 %
	Población fuerza de trabajo emergente que actualmente estudia en la	0.00	0.00 %
	total niñ@s en edad preescolar (de 5 a 6 años)	8.00	
	# de niñ@s que están estudiando preescolar	0.00	0.00 %
	# de niños que estudian preescolar	0.00	0.00 %
	Total niñ@s que estudian primaria	37.00	
	# de niños que estudian primaria	0.00	0.00 %
	# de niñas que estudian primaria	0.00	0.00 %
Estudios diversificados	Total niñ@s que estudian secundaria	10.00	
Estudios diversificados	# de niños que estudian secundaria	0.00	0.00 %
Estudios diversificados	# de niñas que estudian secundaria	0.00	0.00 %
Estudios diversificados	# de hombres en edad de trabajar <REVISAR !!!>		
	# de mujeres en edad de trabajar <REVISAR !!!>		
	% de mujeres que trabajan remuneradamente (ocupación) <REVISAR !!!>		
	# de hombres de la fuerza de trabajo emergente que actualmente estudia		
	# de mujeres de la fuerza de trabajo emergente que actualmente estudia		
	Tasa de embarazos en adolescentes (PN) (__ mujeres de 13 a 21 años)		
	# de madres solteras/ hogares	4.00	6.15 %
Meta 5	# de niñ@s menores o iguales a 4 años		
Meta 5	# de niñ@s muertos menores de 5 años en el 20___		
Meta 5	Tasa de mortalidad infantil en menores de 5 años		
Meta 5	Total de niñ@s / niñas nacidos en el 20___	10.00	
Meta 5	% de partos atendidos por enfermeras	0.00	0.00 %
Meta 5	% de partos atendidos por parteras	0.00	0.00 %
Meta 5	% de partos atendidos por médicos		
Meta 5	% de partos atendidos por ella sola		
Meta 5	% de partos atendidos por el marido		
Meta 5	% de partos atendidos por otra persona		

Tematica y Objetivos	Indicador	Valor	%
Meta 5	Tasa de desnutrición menores de 5 años (censo base 2001)		
Meta 6	# de madres murieron antes, durante o postparto en el 20_	0.00	0.00 %
Meta 6	Tasa de mortalidad materna por mil partos atendidos		
	# no de personas se enfermaron de paludismo durante el 20__	0.00	0.00 %
	# no de personas se enfermaron de dengue clasico durante el 20__	0.00	0.00 %
	# no de personas se enfermaron de IRAS durante el 20__		
	# no de personas se enfermaron de dengue hemorragico durante el 20__	0.00	0.00 %
	# no de personas se enfermaron de chagas durante el 20__	0.00	0.00 %
	# no de personas se enfermaron de tuberculosis durante el 20__		
	# no de personas se enfermaron de alcoholismo durante el 20__	0.00	0.00 %
	# no de personas se enfermaron de cancer durante el 20__		
	# no de personas se enfermaron de diarreas durante el 20__	0.00	0.00 %
	# no de personas se enfermaron de la piel durante el 20__	0.00	0.00 %
	# no de personas se enfermaron de otra categoria durante el 20__	5.00	62.50 %
	# no niñ@os con discapacidad durante el 20__		
	# viviendas con agua de pozo propio	3.00	5.26 %
	# viviendas con agua de acueducto	24.00	42.11 %
	# viviendas con agua de rio o quebrada	5.00	8.77 %
	# viviendas con servicio sanitario	26.00	45.61 %
	# viviendas con Letrinas	32.00	56.14 %
	# viviendas con Letrinas y las Utilizan	32.00	56.14 %
	# viviendas con Recoleccion de basura	0.00	0.00 %
	# viviendas con Aseo de Calles	0.00	0.00 %
	# viviendas con Energia Electrica Domiciliar	9.00	15.79 %
Vivienda	# total de edificaciones en el municipio		
	# de edificaciones publicas y privadas		
	# de viviendas		
	# de viviendas desocupadas		
	# de viviendas ocupadas		

Tematica y Objetivos	Indicador	Valor	%
	# familias con vivienda propia y pagada	56.00	98.25 %
	# viviendas propias pagando	0.00	0.00 %
	# viviendas alquiladas	0.00	0.00 %
	# viviendas prestadas o cedidas	1.00	1.75 %
Condiciones de la vivienda	# viviendas buen estado	4.00	7.02 %
Condiciones de la vivienda	# viviendas condiciones regulares	51.00	89.47 %
Condiciones de la vivienda	# viviendas mal estado	2.00	3.51 %
Condiciones de la vivienda	# viviendas sin Repello	49.00	85.96 %
Condiciones de la vivienda	# viviendas con piso de tierra	4.00	7.02 %
Condiciones de la vivienda	# viviendas sin cielo falso	0.00	0.00 %
Condiciones de la vivienda	# viviendas techo mal estado	0.00	0.00 %
Condiciones de la vivienda	# viviendas con problemas estructurales	2.00	3.51 %
Condiciones de la vivienda	# viviendas sin ningun problema	4.00	7.02 %
Condiciones de la vivienda	# viviendas con una pieza	19.00	33.33 %
Condiciones de la vivienda	# viviendas con dos piezas	33.00	57.89 %
Condiciones de la vivienda	# viviendas con tres piezas	4.00	7.02 %
Condiciones de la vivienda	# viviendas con cuatro piezas	8.00	14.04 %
Condiciones de la vivienda	# viviendas con cinco piezas	3.00	5.26 %
Condiciones de la vivienda	# viviendas con seis piezas	1.00	1.75 %
Viviendas con baños	# viviendas con cero baños	18.00	31.58 %
Viviendas con baños	# viviendas con un baño	39.00	68.42 %
Viviendas con baños	# viviendas con dos banos	0.00	0.00 %
Viviendas con baños	# viviendas 3 baños o mas	0.00	0.00 %
# familias por vivienda	# viviendas con una familia	48.00	84.21 %
# familias por vivienda	# viviendas con dos familias	9.00	15.79 %
# familias por vivienda	# viviendas con tres familias	0.00	0.00 %
Consumo energetico para cocinar	# viviendas que utilizan electricidad para cocinar	0.00	0.00 %
Consumo energetico para cocinar	# viviendas que utilizan gas volatil para cocinar	0.00	0.00 %
Consumo energetico para cocinar	# viviendas que utilizan kerosen para cocinar	0.00	0.00 %

Tematica y Objetivos	Indicador	Valor	%
Consumo energetico para cocinar	# viviendas que utilizan leña para cocinar	57.00	100.00 %
Consumo energetico para cocinar	# viviendas que utilizan ecofogon para cocinar	0.00	0.00 %
# de dormitorios	# viviendas que tienen una pieza como dormitorio	19.00	33.33 %
Condiciones de la vivienda	# viviendas que tienen dos piezas como dormitorio	33.00	57.89 %
Condiciones de la vivienda	# viviendas que tienen tres piezas como dormitorio	4.00	7.02 %
Condiciones de la vivienda	# viviendas que tienen cuatro piezas como dormitorio	1.00	1.75 %
Participacion	# de hogares donde los hombres participan en organizaciones(mayores	13.00	22.81 %
Participacion	# de hogares donde las mujeres participan en organizaciones(mayores 18	9.00	15.79 %
Participacion	# de hogares donde participa solo un hombre	13.00	22.81 %
Participacion	# de hogares donde participan dos o mas hombres	0.00	0.00 %
Participacion	# de hogares donde participa una sola mujer	9.00	15.79 %
Participacion	# de hogares donde participan dos mujeres	0.00	0.00 %
Participacion	# de hogares donde participan tres o mas mujeres	0.00	0.00 %

Aldea: La Aguafria.

# de la Vivienda	Nombre del jefe de familia	Ocupado	Desocupado	Edif. Público Negocio	Estado de la Vivienda B	R	M
01	Santos Domingo Soto	x				x	
02	Jose Federico ortez.	x					x
03	Maria Jenoveva Trejo	x				x	
04	Rovin Roverto Artica	x				x	
05	Santos Rolando Suares lagos.	x			x		
06	Santos Mario Martinez	x				x	
07	Edy David Martinez.	x			x		
08	Juan Antonio Artica Ramos	x				x	
09	Miriam Zuyapa Rodriguez Trejo	x				x	
10	Elvin Rolando Martinez	x				x	
11	Marta Trejo Rodriguez	x				x	
12	Santos Tomas Martinez	x			x		
13	Hilda Zulema Trejo	x				x	
14	Santos Calistro Alvarado	x				x	
15	Marvin Yabany Martines.	x				x	
16	Juan Angel Alvarado.	x				x	
17	Denia Dalila Martinez.	x				x	
18	Lucia Martinez	x				x	
19	Armando De Jesus Artica	x				x	
		79			3	75	1

# de la Vivienda	Nombre del jefe de familia	Ocupado	Desocupado	Edif. Público Negocio	Estado de la Vivienda B	R	M
20	Santos Evaristo Artica.	x				x	
21	Elmer Adalid Artica.	x				x	
22	Santos Guillermo Midence.	x				x	
23	Estanilao Martinez	x				x	
24	Santos David Artica.	x				x	
25	Vicente Alvares Artica.	x				x	
26	Romelio Murillos.	x				x	
27	Nelson Artica.	x				x	
28	Ipolito Artica.	x				x	
29	Elio Artica.	x				x	
30	Wilmer Alexander Artica.	x				x	
31	Jose Joaquin Artica.	x				x	
32	Santos Eulalio Artica.	x				x	
33	Cesar Alvarado.	x				x	
34	Wilbrian Alvarado.	x				x	
35	Cresencio Artica.	x				x	
36	Kelvin Danilo Martinez	x				x	
37	Jenaro Trejo	x				x	
38	Juan Soto	x				x	
		79				79	

# de la Vivienda	Nombre del jefe de familia	Ocupado	Desocupado	Edif. Público Negocio	Estado de la vivienda		
					B	R	M
39	Navin Artica. Soto	x				x	
40	Pedro Artica	x				x	
41	Marvin Artica Ramos	x				x	
42	Santos Tomas Rodriguez Martinez	x				x	
43	Santos Artica.	x				x	
44	Juan Estebain Alvares	x				x	
45	José Roney Artica	x				x	
46	Elverto Artica	x				x	
47	Edy Omar Midence Ramos	x				x	
48	Genaro Artica	x				x	
49	Suyapa Artica Ramos.	x				x	
50	Denia Dalila Martinez Artica.	x				x	
51	Antonio Martinez-	x				x	
52	Alejandro Soto Artica.	x				x	
53	Isidro Soto Artica.	x					x
54	Olvin Alvarez Alvarez	x			x		
55	Santiago Soto	x				x	
56	Roney Artica	x				x	
57	Cristina Artica.	x				x	
		79			1	77	1

# de la Vivienda	Nombre del jefe de familia	Ocupado	Desocupado	Edif. Público Negocio	Estado de la Vivienda		
					B	R	M
58	Carlos Jeobany Murillo	x				x	
59	Roberto Martinez.		x		x		
60	Marvin Martinez.		x			x	
61	Jovis Martinez.		x			x	
62	Esperansa Martinez.		x			x	
63	Toño Martinez		x			x	
64	Iglecia Pentecostal MI			x	x		
65	Iglecia catolica			x		x	
66.	Escuela			x		x	
		7	5	3	2	7	
		58	5	3	6	58	3

Cuadro Resumen

Descripción Edificación	#
Vivienda Ocupada	58
Vivienda Desocupada	5
Iglesias	2
Centro Comunal	0
Escuelas	1
Kinder	0
Cesar	0
Negocios	0
Edificio Gubernamental	0
	66

ALDEA BAÑADEROS Y SUS CASERIOS

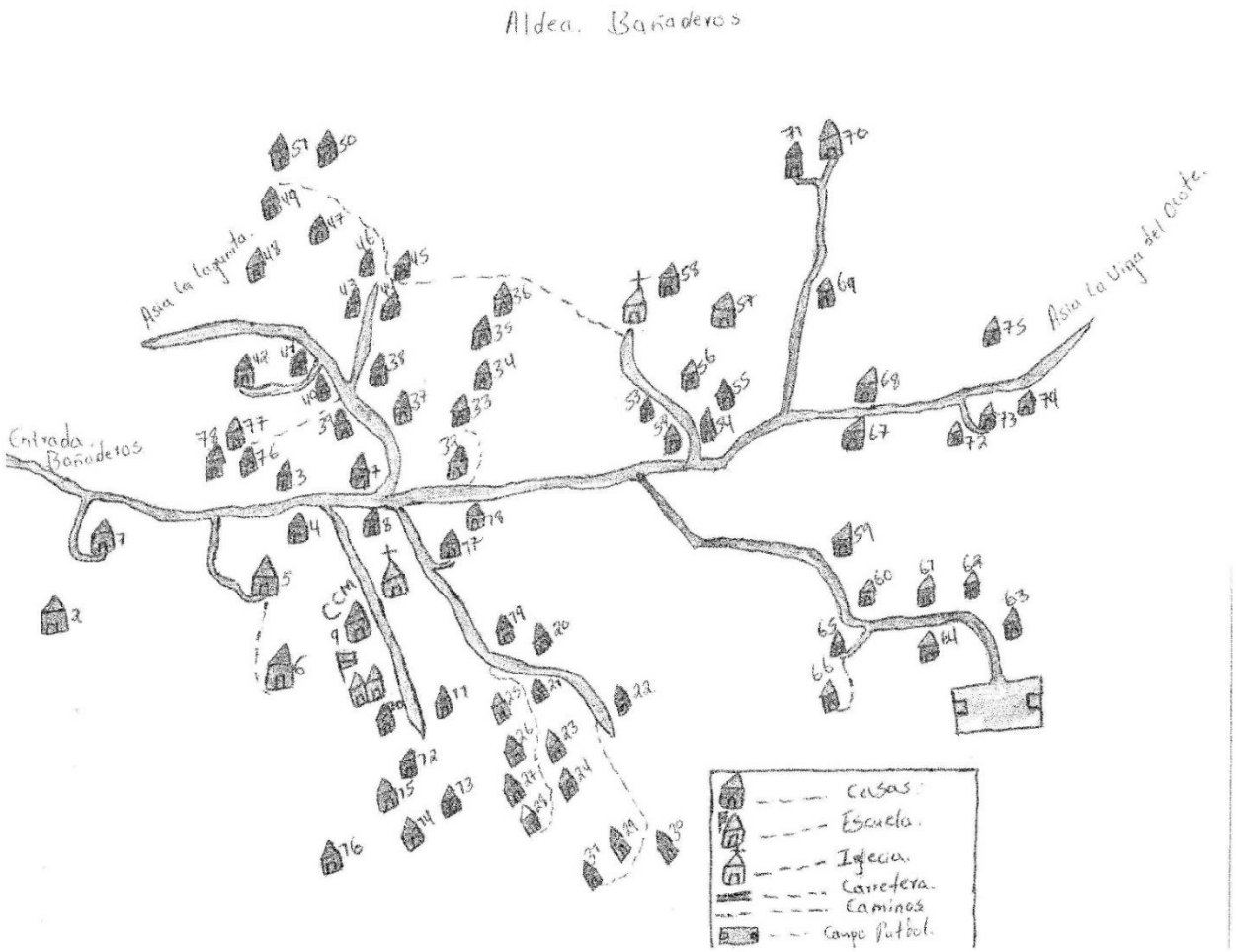

INDICADORES DE BAÑADEROS, SOLEDAD Y VIGA DEL OCOTE

Indicadores de Linea Base

Departamento EL PARAISO
Codigo Municipio 0715
Nombre del Municipio Teupasenti

Nombre Bañaderos
Codigo
Tipo Comunidad: Aldea

Total Encuestas: 123

Tematica y Objetivos	Indicador	Valor	%
Datos Generales sobre poblacion	Población total	500.00	
Datos Generales sobre poblacion	Población femenina	249.00	49.80 %
Datos Generales sobre poblacion	Población masculina	251.00	50.20 %
Datos Generales sobre poblacion	Promedio de personas por vivienda	4.06	
Datos Generales sobre poblacion	Población menor de 5 años		
Datos Generales sobre poblacion	Población ubicada en el rango de 5 a 12 años		
Datos Generales sobre poblacion	Población ubicada en el rango de 13 a 18 años	81.00	16.20 %
Datos Generales sobre poblacion	Población ubicada en el rango de 19 a 30 años		
Datos Generales sobre poblacion	Población ubicada en el rango de 31 a 50 años		
Datos Generales sobre poblacion	Población ubicada en el rango de 51 años y más		
Fuerza de Trabajo	Poblacion en edad de Trabajar (PET)	369.00	73.80 %
Fuerza de Trabajo	Poblacion Economicamente Activa (PEA)	150.00	40.65 %
Fuerza de Trabajo	Poblacion Economicamente Inactiva(PEI)	219.00	59.35 %
Fuerza de Trabajo	Tasa de desempleao año pasado		
Meta 1	Total hogares con ingresos diario per cápita menor a $ 1.00	98.00	79.67 %
Meta 1	Total hogares con ingresos diario per cápita de $ 1.00 a 2.00	22.00	17.89 %
Meta 1	Total hogares con ingresos diario per cápita mayor a $ 2.00	3.00	2.44 %
Meta 1	Tasa de pobreza segun censo poblacion y vivienda		
Meta 1	Tasa de pobrza extrema segun censo 2001		
Meta 2	Total hogares que los ingresos les ajusta para alimentarse los 3 tiempos	118.00	95.93 %
Meta 2	Total hogares que los ingresos les ajusta para alimentarse los 2 tiempos	5.00	4.07 %
Meta 2	Total hogares que los ingresos les ajusta para alimentarse los 2 tiempos	0.00	0.00 %
Ingresos por remesas	# Hogares que reciben remesas	0.00	0.00 %
Ingresos por remesas	# Hogares que reciben remesas menos de Lps. 1000.00	0.00	
Ingresos por remesas	# Hogares que reciben remesas de Lps. 1001.00 a 2000	0.00	

Tematica y Objetivos	Indicador	Valor	%
Ingresos por remesas	# Hogares que reciben remesas de Lps. 2001.00 en adelante	0.00	
Familias Trabajan la tierra y producen	# hogares que trabajan por cuenta propia la tierra	108.00	87.80 %
Familias Trabajan la tierra y producen	# hogares trabajan tierra totalmente pagada	116.00	94.31 %
Familias Trabajan la tierra y producen	# hogares trabajan tierra propia pagando	1.00	0.81 %
Familias Trabajan la tierra y producen	# hogares trabajan en tierra alquilada y prestada	1.00	0.81 %
Familias Trabajan la tierra y producen	# hogares trabajan en tierra en litigio y comunal	0.00	0.00 %
Familias Trabajan la tierra y producen	# hogares que no tiene tierra	5.00	4.07 %
Familias Trabajan la tierra y producen	# hogares que producen alimento	103.00	95.37 %
Familias Trabajan la tierra y producen	# hogares que producen alimento para autoconsumo	7.00	6.80 %
Personas Trabajan la tierra por familia	# viviendas donde trabaja una persona por familia	82.00	75.23 %
Personas Trabajan la tierra por familia	# viviendas donde trabajan dos persona por familia	16.00	14.68 %
Personas Trabajan la tierra por familia	# viviendas donde trabajan tres personas por familia	8.00	7.34 %
Personas Trabajan la tierra por familia	# viviendas donde trabajan 4 o más personas por familia	3.00	2.75 %
Datos Generales sobre poblacion	# de niñ@s en edad de estudiar	230.00	46.00 %
Datos Generales sobre poblacion	# de niñ@s en edad escolar que actualmente estudian	101.00	43.91 %
Datos Generales sobre poblacion	niñ@s en edad escolar que actualmente no estudian	129.00	56.09 %
Datos Generales sobre poblacion	# de niñ@s en edad de estudiar del sexo femenino	0.00	0.00 %
Datos Generales sobre poblacion	# de niñ@s en edad de estudiar del sexo masculino	0.00	0.00 %
Datos Generales sobre poblacion	# de niñ@s que actualmente estudian del sexo masculino	0.00	0.00 %
Datos Generales sobre poblacion	# de niñ@s que actualmente estudian del sexo femenino	0.00	0.00 %
Meta 3	# de niñ@s en edad preescolar (de 5 a 6 años)	27.00	11.74 %
Meta 3	# de niñ@s que están estudiando preescolar	11.00	40.74 %
	# de niñ@s en edad de estudiar primaria (7 a 12 años)	68.00	29.57 %
	# de niñ@s que estudian primaria	58.00	85.29 %
	# de niñ@s en edad de estudiar plan básico (13 a 15 años)	35.00	15.22 %
	# de niñ@s que actualmente cursan plan básico	2.00	5.71 %
Estudios diversificados	# de niñ@s en edad de estudiar diversificado (16 a 18 años)	45.00	19.57 %
Estudios diversificados	# de niñ@s que actualmente cursan diversificado	1.00	2.22 %
Estudios diversificados	# de niñ@s en edad de estudiar universidad (19 a 23 años)	55.00	23.91 %

Tematica y Objetivos	Indicador	Valor	%
Estudios diversificados	# jóvenes que actualmente estudian en la universidad	0.00	0.00 %
	Población que representa fuerza de trabajo emergente (13 a 18 años)	80.00	34.78 %
	Población fuerza de trabajo emergente que actualmente estudia en la	3.00	1.30 %
	total niñ@s en edad preescolar (de 5 a 6 años)	11.00	
	# de niñ@s que están estudiando preescolar	0.00	0.00 %
	# de niños que estudian preescolar	0.00	0.00 %
	Total niñ@s que estudian primaria	81.00	
	# de niños que estudian primaria	0.00	0.00 %
	# de niñas que estudian primaria	0.00	0.00 %
Estudios diversificados	Total niñ@s que estudian secundaria	9.00	
Estudios diversificados	# de niños que estudian secundaria	0.00	0.00 %
Estudios diversificados	# de niñas que estudian secundaria	0.00	0.00 %
Estudios diversificados	# de hombres en edad de trabajar <REVISAR !!!>		
	# de mujeres en edad de trabajar <REVISAR !!!>		
	% de mujeres que trabajan remuneradamente (ocupación) <REVISAR !!!>		
	# de hombres de la fuerza de trabajo emergente que actualmente estudia		
	# de mujeres de la fuerza de trabajo emergente que actualmente estudia		
	Tasa de embarazos en adolescentes (PN) (__ mujeres de 13 a 21 años)		
	# de madres solteras/ hogares	3.00	2.19 %
Meta 5	# de niñ@s menores o iguales a 4 años		
Meta 5	# de niñ@s muertos menores de 5 años en el 20___		
Meta 5	Tasa de mortalidad infantil en menores de 5 años		
Meta 5	Total de niñ@s / niñas nacidos en el 20___	9.00	
Meta 5	% de partos atendidos por enfermeras	0.00	0.00 %
Meta 5	% de partos atendidos por parteras	0.00	0.00 %
Meta 5	% de partos atendidos por médicos		
Meta 5	% de partos atendidos por ella sola		
Meta 5	% de partos atendidos por el marido		
Meta 5	% de partos atendidos por otra persona		

Tematica y Objetivos	Indicador	Valor	%
Meta 5	Tasa de desnutrición menores de 5 años (censo base 2001)		
Meta 6	# de madres murieron antes, durante o postparto en el 20_	0.00	0.00 %
Meta 6	Tasa de mortalidad materna por mil partos atendidos		
	# no de personas se enfermaron de paludismo durante el 20__	0.00	0.00 %
	# no de personas se enfermaron de dengue clasico durante el 20__	0.00	0.00 %
	# no de personas se enfermaron de IRAS durante el 20__		
	# no de personas se enfermaron de dengue hemorragico durante el 20__	0.00	0.00 %
	# no de personas se enfermaron de chagas durante el 20__	0.00	0.00 %
	# no de personas se enfermaron de tuberculosis durante el 20__		
	# no de personas se enfermaron de alcoholismo durante el 20__	0.00	0.00 %
	# no de personas se enfermaron de cancer durante el 20__		
	# no de personas se enfermaron de diarreas durante el 20__	0.00	0.00 %
	# no de personas se enfermaron de la piel durante el 20__	0.00	0.00 %
	# no de personas se enfermaron de otra categoria durante el 20__	11.00	40.74 %
	# no niñ@os con discapacidad durante el 20__		
	# viviendas con agua de pozo propio	9.00	7.32 %
	# viviendas con agua de acueducto	0.00	0.00 %
	# viviendas con agua de rio o quebrada	4.00	3.25 %
	# viviendas con servicio sanitario	1.00	0.81 %
	# viviendas con Letrinas	69.00	56.10 %
	# viviendas con Letrinas y las Utilizan	13.00	10.57 %
	# viviendas con Recoleccion de basura	0.00	0.00 %
	# viviendas con Aseo de Calles	1.00	0.81 %
	# viviendas con Energia Electrica Domiciliar	43.00	34.96 %
Vivienda	# total de edificaciones en el municipio		
	# de edificaciones publicas y privadas		
	# de viviendas		
	# de viviendas desocupadas		
	# de viviendas ocupadas		

Tematica y Objetivos	Indicador	Valor	%
	# familias con vivienda propia y pagada	121.00	98.37 %
	# viviendas propias pagando	0.00	0.00 %
	# viviendas alquiladas	0.00	0.00 %
	# viviendas prestadas o cedidas	2.00	1.63 %
Condiciones de la vivienda	# viviendas buen estado	1.00	0.81 %
Condiciones de la vivienda	# viviendas condiciones regulares	114.00	92.68 %
Condiciones de la vivienda	# viviendas mal estado	8.00	6.50 %
Condiciones de la vivienda	# viviendas sin Repello	121.00	98.37 %
Condiciones de la vivienda	# viviendas con piso de tierra	116.00	94.31 %
Condiciones de la vivienda	# viviendas sin cielo falso	116.00	94.31 %
Condiciones de la vivienda	# viviendas techo mal estado	116.00	94.31 %
Condiciones de la vivienda	# viviendas con problemas estructurales	117.00	95.12 %
Condiciones de la vivienda	# viviendas sin ningun problema	116.00	94.31 %
Condiciones de la vivienda	# viviendas con una pieza	71.00	57.72 %
Condiciones de la vivienda	# viviendas con dos piezas	45.00	36.59 %
Condiciones de la vivienda	# viviendas con tres piezas	4.00	3.25 %
Condiciones de la vivienda	# viviendas con cuatro piezas	18.00	14.63 %
Condiciones de la vivienda	# viviendas con cinco piezas	2.00	1.63 %
Condiciones de la vivienda	# viviendas con seis piezas	1.00	0.81 %
Viviendas con baños	# viviendas con cero baños	44.00	35.77 %
Viviendas con baños	# viviendas con un baño	79.00	64.23 %
Viviendas con baños	# viviendas con dos banos	0.00	0.00 %
Viviendas con baños	# viviendas 3 baños o mas	0.00	0.00 %
# familias por vivienda	# viviendas con una familia	102.00	82.93 %
# familias por vivienda	# viviendas con dos familias	11.00	8.94 %
# familias por vivienda	# viviendas con tres familias	2.00	1.63 %
Consumo energetico para cocinar	# viviendas que utilizan electricidad para cocinar	116.00	94.31 %
Consumo energetico para cocinar	# viviendas que utilizan gas volatil para cocinar	116.00	94.31 %
Consumo energetico para cocinar	# viviendas que utilizan kerosen para cocinar	116.00	94.31 %

Tematica y Objetivos	Indicador	Valor	%
Consumo energetico para cocinar	# viviendas que utilizan leña para cocinar	123.00	100.00 %
Consumo energetico para cocinar	# viviendas que utilizan ecofogon para cocinar	116.00	94.31 %
# de dormitorios	# viviendas que tienen una pieza como dormitorio	71.00	57.72 %
Condiciones de la vivienda	# viviendas que tienen dos piezas como dormitorio	45.00	36.59 %
Condiciones de la vivienda	# viviendas que tienen tres piezas como dormitorio	4.00	3.25 %
Condiciones de la vivienda	# viviendas que tienen cuatro piezas como dormitorio	1.00	0.81 %
Participacion	# de hogares donde los hombres participan en organizaciones(mayores	1.00	0.81 %
Participacion	# de hogares donde las mujeres participan en organizaciones(mayores 18	0.00	0.00 %
Participacion	# de hogares donde participa solo un hombre	1.00	0.81 %
Participacion	# de hogares donde participan dos o mas hombres	0.00	0.00 %
Participacion	# de hogares donde participa una sola mujer	0.00	0.00 %
Participacion	# de hogares donde participan dos mujeres	0.00	0.00 %
Participacion	# de hogares donde participan tres o mas mujeres	0.00	0.00 %

Aldea. Bañaderos.

Caserio. La soledad

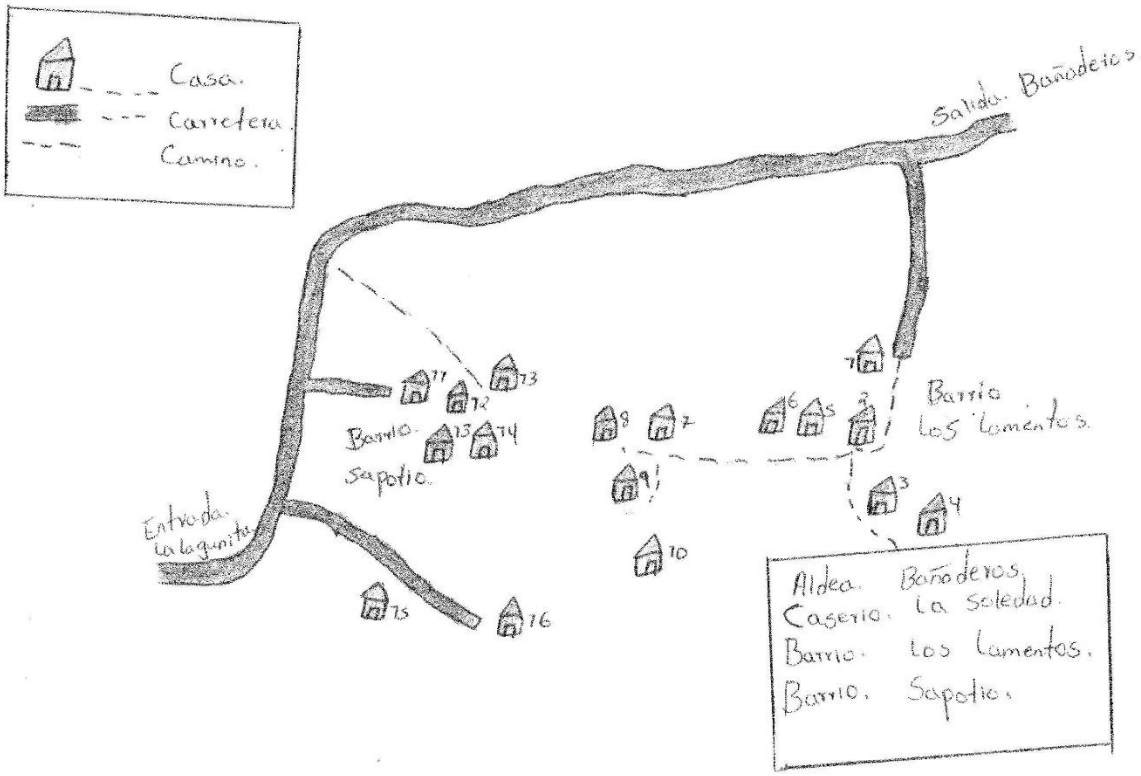

Soledad, Bañaderos

# de la vivienda	Nombre del jefe de familia	Ocupado	Desocupado	Edif. Público Negocio	Estado de la vivienda		
					B	R	H
01	Francisco Soto	x				x	
02	Marlon Roel Maireua Díaz	x				x	
03	Leonidas Maireua	x				x	
04	Santos Trejo Terrato	x					x
05	Santos Carmelo Argeñal	x				x	
06	Martina Roque	x					x
07	Angel David Argeñal	x				x	
08	Santos Celestino Argeñal	x					x
* 09	Rocendo Terrato	x					x *
10	Wilmer Yovany Salgado	x				x	
11	Cesar Antonio López	x				x	
12	Oscar Iván Salgado Medina	x				x	
13	Guillermo Arturo Turcios Salgado	x				x	
14	Francisco Solano Argeñal	x					x
15	Julio Geovany Ramírez	x				x	
16	Carlos Adolfo Salgado	x					x
17	Marlon Omar Salgado	x				x	
18	Jeny Ivoel López Salgado	x				x	
19	Delmy López Salgado	x					x
		19	00	00	00	12	07

Bañaderos Centro

Bañaderos Centro

# de la vivienda	Nombre del jefe de familia	Ocupado	Desocupado	Edif. Público Negocio	Estado de la vivienda		
					B	R	H
20	Santos Andres López	x				x	
21	Santos Rolando Terrato	x				x	
22	Ramona Estela Salgado Medina	x				x	
23	Rafaela Medina	x				x	
24	Santos Elio Salgado	x					x
25	Vicente Salgado	x					x
26	Jesica Celayda Terrato Banegas	x				x	
27	Andrea de Jesús Terrato	x			x		
28	José Crecencio Terrato	x			x		
29	Ronis Omar Ortez	x				x	
30	Roger Alejander López	x				x	
31	Elmer Omar Terrato	x				x	
32	Santos Noe Salgado Ortez	x				x	
33	Eduardo Salgado	x				x	
34	Roberto Carlos Ortez	x				x	
35	Darwin Alexander Sánchez Jacinto	x				x	
36	Carlos Elibesto Ramos	x				x	
37	Marvin Noel Ramos	x				x	
38	Pedro Ramos	x				x	
		19	00	00	02	15	02

Bañaderos Centro

# de la Vivienda	Nombre del jefe de familia	Ocupado	Desocupado	Edif. Público Negocio	Estado de la Vivienda		
					B	R	H
39	Santos Fermín Medina	x				x	
40	Alejandro Godoy	x				x	
41	Ventura Villalta	x					x
42	Reris Joel Sánchez López	x				x	
43	Dorlin Adalid Ruiz	x			x		
44	Ilda de Jesús Banegas	x					x
45	Blas Ramón López	x				x	
46	Isabel López	x				x	
47	Alex Daniel Cerrato	x				x	
48	Henry Alonso López	x				x	
49	Yonis Orlando Díaz	x				x	
50	Ernestina Sánchez	x				x	
51	Carlos Alberto Sánchez	x				x	
52	Nelson Andres Murillo Cerrato	x				x	
53	Oscar Salgado Medina	x				x	
54	Santos Vidal López	x				x	
55	Santos Teopilo Godoy	x					x
56	Denis Oswaldo Godoy	x				x	
57	Martin Martinez	x			x		
		19	00	00	02	14	03

Bañaderos Centro

# de la Vivienda	Nombre del jefe de familia	Ocupado	Desocupado	Edif. Público Negocio	Estado de la Vivienda		
					B	R	H
58	Susana Díaz	x					x
59	Trinidad Godoy	x				x	
60	Elmer Neptaly Colindres	x				x	
61	Marcial Díaz	x					x
62	José Nahún Banegas	x				x	
63	José Nelson López	x					x
64	Hector Diobaldo López Argeñal	x			x		
65	Marta Zulema Turcios	x				x	
66	Juan Antonio Turcios	x				x	
67	Luisa Roque Arita	x					x
68	Alexis Agustín Salgado	x				x	
69	Francisco Sevilla	x			x		
70	José Ricardo Banegas	x				x	
71	José Luis Ramírez	x				x	
72	Osman Geovany Cerrato Medina	x					x
73	Nicolás Cerrato	x				x	
74	Ivan Antonio Cerrato	x				x	
75	Joel Antoni Salgado	x				x	
76	Juan Francisco Salgado	x				x	
		19	00	00	02	12	05

Baiaderos Centro

# de la vivienda	Nombre del jefe de familia	Ocupado	Desocupado	Edif. Público Negocio	Estado de la vivienda B	R	M
77	Santos Ricardo Salgado	x					x
78	Juan Angel Alvarado	x				x	
79	Isaías Marín Ríos	x				x	
80	Leonel Alvarado	x				x	
81	Junior José Argeña Terrato	x				x	
82	Erlin Ortez	x				x	
83	Marvin Ramos	x				x	
84	Adolfo Salgado	x				x	
85	Saúl Gomes	x				x	
86	Gerardo Salgado	x				x	
87	Cristina Ramos	x				x	
88	Junior José Argeña	x				x	
89	Santos Audres Salgado Torres	x					x
90	Pablo de Jesús Gomez	x					x
91	Rosendo Terrato Rodríguez	x				x	
92	Rony Noel Flores	x				x	
93	Santos Armando Salgado López	x				x	
94	Suyapa de Jesús Sánchez	x				x	
95	Delmir Alexis Salgado López	x				x	
		19	00	00	00	16	03

Baiaderos Centro.

# de la vivienda	Nombre del jefe de familia	Ocupado	Desocupado	Edif. Público Negocio	Estado de la vivienda B	R	M
96	Jorge Elifredo Salgado	x				x	
97	José Pantaleón Ramírez		x			x	
98	Ivan Terrato		x			x	
99	Irma Salgado		x			x	
100	Jimy Orlando Salgado		x			x	
101	José Godoy		x			x	
102	Isidro López		x			x	
103	Juan Angel Medina		x		x		
104	Esc. Dionisio de Herrera			x	x		
105	Iglesia Evangelica M.P.I.			x	x		
106	Iglesia Católica			x			x
107	Centro Comunal			x		x	
		01	07	04	03	08	01

Cuadro Resumen

Descripción Edificación	#
Vivienda Ocupada	96
Vivienda Desocupada	07
Iglesias	02
Centro Comunal	01
Escuelas	01
Kinder	00
Cesar	00
Negocios	00
Edificio Gubernamental	00

Total → 107


Aldea. Bañaderos.
Caserio. la Viga del Ocote. (Bañaderos Arriba)
Aguafria.
Entrada. la Viga del Ocote.
Casas.
Iglesia.
Escuela.
Carretera.
Campo. futbol.

Bañaderos Arriba, Bañaderos

# de la Vivienda	Nombre del jefe de familia	Ocupado	Desocupado	Edif. Público Negocio	Estado de la Vivienda		
					B	R	M
01	Santos Díaz Alvarado	x			x		
02	Carlos Salgado	x				x	
03	Marlon Isael Ortiz	x				x	
04	Santos Matilde Salgado Argeñal	x				x	
05	Juan Alvarado	x			x		
06	Pablo Murillo	x				x	
07	Narcisa López	x				x	
08	Anilcar Izaú Alvarado Rodríguez	x				x	
09	Lidia Alvarado	x				x	
10	María Eustaquia Maírena	x				x	
11	Santos Eladio Ortiz Maírena	x				x	
12	Delmer Adalid Terrato Argeñal	x				x	
13	Adilia Antonia Argeñal	x				x	
14	Aminadab Banegas Murillo	x					x
15	Santos Moises Argeñal Ortiz	x					x
16	Dever Otoniel Rodríguez	x				x	
17	Santos Cayetano López	x				x	
18	José Vicente Rodríguez	x				x	
19	Santos Marcos Rodríguez	x				x	
		19	00	00	02	15	02

Bañaderos Arriba, Bañaderos

# de la Vivienda	Nombre del jefe de familia	Ocupado	Desocupado	Edif. Público Negocio	Estado de la Vivienda		
					B	R	M
20	Santos Cristobal Argeñal Ortiz	x					x
21	Marcio Raúl Rodríguez	x				x	
22	Ana Corina Rodríguez	x				x	
23	Raúl Rodríguez	x				x	
24	Gloria Esperanza Alvarez	x				x	
25	Juan Pablo Banegas Ortiz	x					x
26	Santos Fino Murillo	x				x	
27	Victor López Ortiz	x			x		
28	José Alejandro Salgado	x					x
29	Alexander Rodríguez		x			x	
30	Concepción Alvarado		x			x	
31	Ivan Ramírez		x			x	
32	Santos Díaz		x			x	
33	Juan Alvarado		x			x	
34	Jorge Terrato		x			x	
35	Susana Terrato		x			x	
36	Fermin Banegas		x			x	
37	Francisco Terrato		x			x	
38	Leonel Alvarado		x			x	
		09	10	00	01	15	03

# de la Vivienda	Nombre del jefe de familia	Ocupado	Desocupado	Edif. Público Negocio	Estado de la vivienda		
					B	R	M
39	Delmy López		x			x	
40	Tulio Ramírez		x			x	
41	Wilmer Artica		x			x	
42	Bilda Ramírez		x			x	
43	Jesica Cerrato		x			x	
44	Marta Turcios		x			x	
45	Esc.	00	06	01	x	06	00
		00	06	01	01	06	00

Gran Total → 28 16 01 04 36 05

Cuadro Resumen

Descripción Edificación	#
Vivienda Ocupada	28
Vivienda Desocupada	16
Iglesias	00
Centro Comunal	00
Escuelas	01
Kinder	00
Cesar	00
Negocios	00
Edificio Gubernamental	00
Total →	45

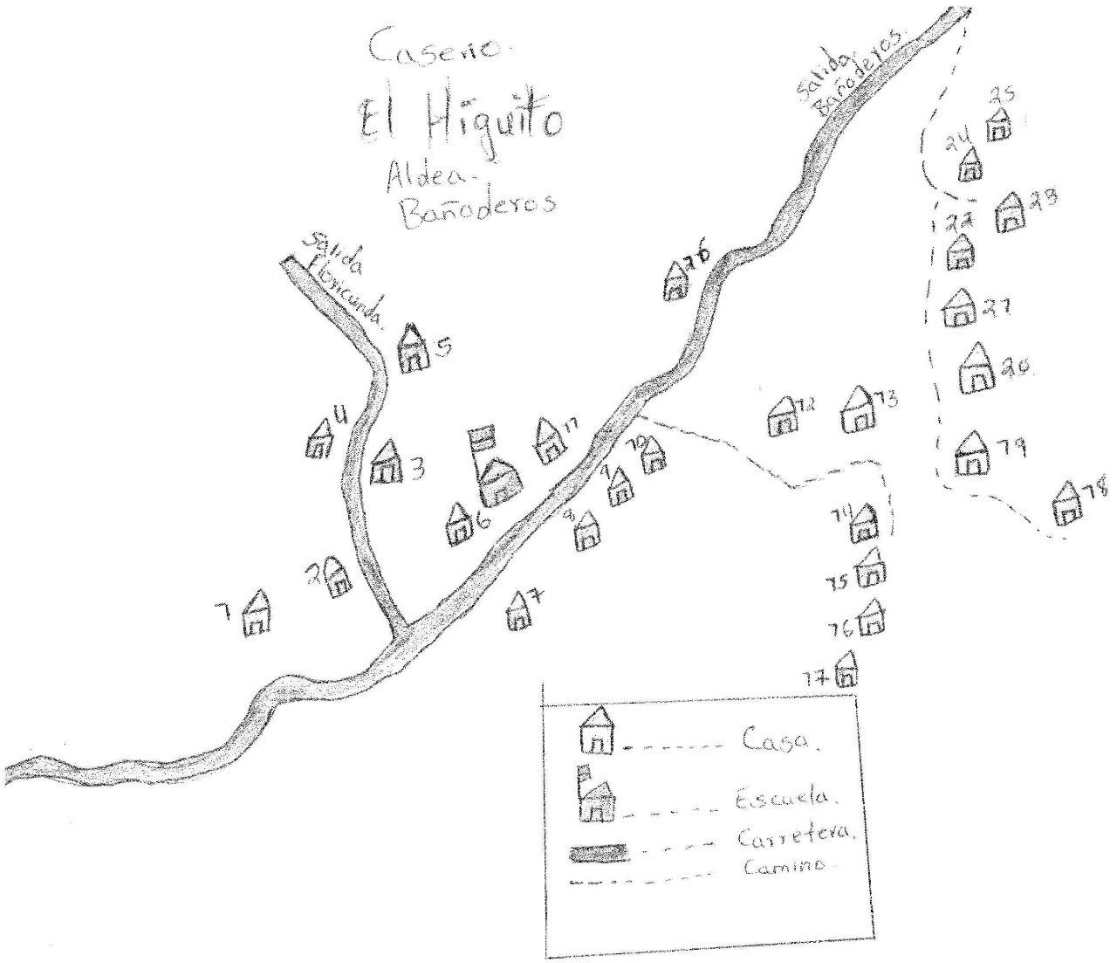
Caserio
El Higuito
Aldea
Bañaderos
Salida Floricunda
Salida Bañaderos
Casa
Escuela
Carretera
Camino

Caserio: El Iguito: Aldea. Bañaderos.

# de la Vivienda	Nombre del jefe de familia	Ocupado	Desocupado	Edif. Público Negocio	Estado de la Vivienda		
					B	R	M
01	Aquilino Midence.	x			x		
02	Quintin Villalta.	x					x
03	Oscar Fernando Salgado.	x				x	
04	Elis Reiniry Duarte Garcia.	x				x	
05	Bacilio Cerrato.	x				x	
06	Milton Antonio Martinez.	x				x	
07	Maria Del Carmen Salgado ortez.	x				x	
08	Santos Bacilio Salgado.	x				x	
09	Victor Salgado	x				x	
10	Nectaly Cerrato	x				x	
11	Yulissa Cerrato.	x				x	
12	Abrora Salgado	x				x	
13	Felipe Salgado	x				x	
14	Maria Eulalia Ortez Vanegas.	x					x
15	Enry Alonzo Martinez.	x				x	
16	Santos Vaudilio Ortez.	x				x	
17	Armando Salgado	x				x	
18	Danuvia Salgado.	x				x	
19	Escuela Enry Alonzo Martinez.			x	x		
		78	+	1	+	15	+ 2

Cuadro Resumen

Descripción Edificación	#
Vivienda Ocupada	78
Vivienda Desocupada	0
Iglesias	0
Centro Comunal	0
Escuelas	1
Kinder	0
Cesar	0
Negocios	0
Edificio Gubernamental	0

79

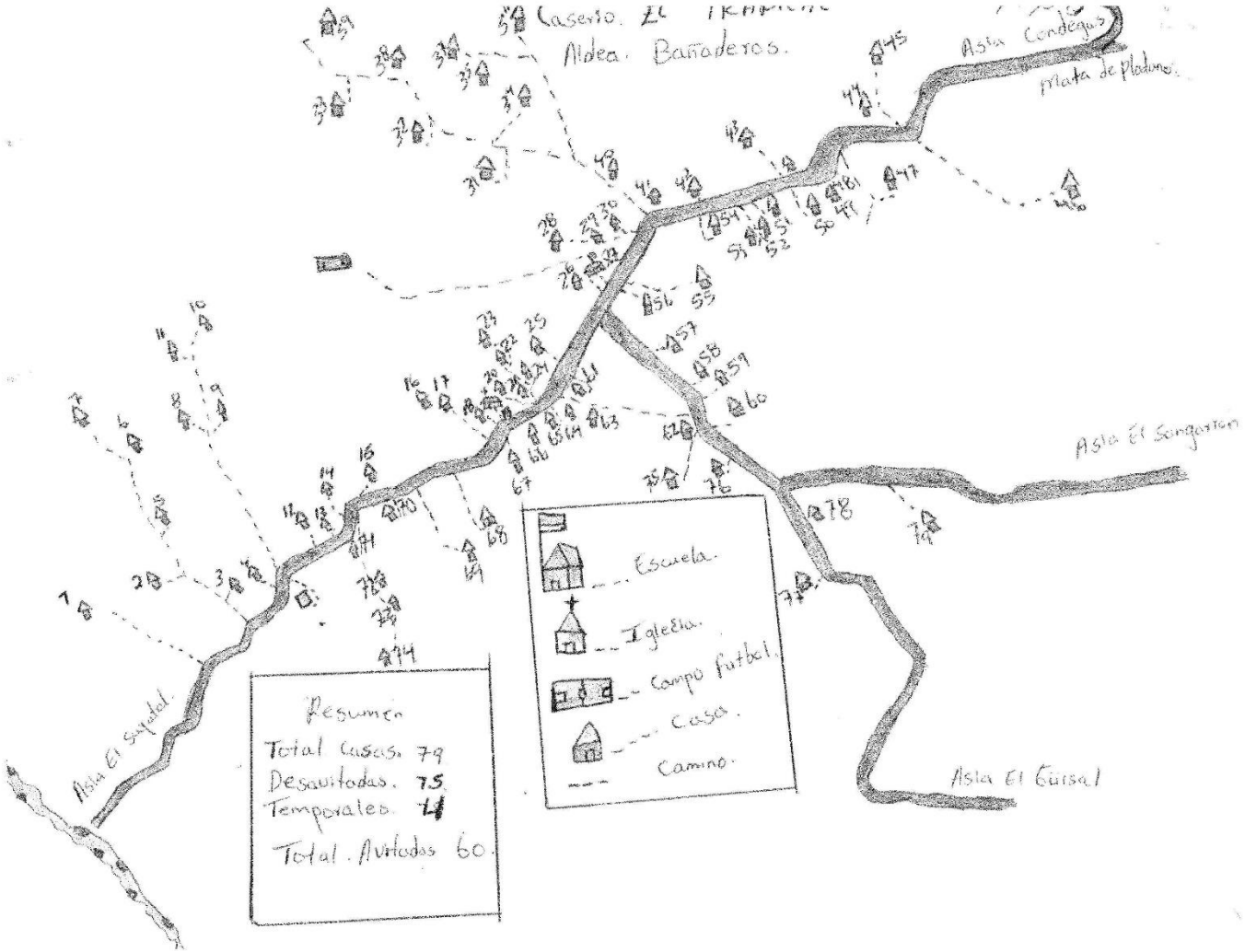
Caserío. El
Aldea. Bañaderos.
Asia Condegas
Mata de Platano.
Asia El Sangarron
Asia El Guisal
Asia El Sagatal
Escuela.
Iglesia.
Campo futbol.
Casa.
Camino.
Resumen
Total Casas. 79
Desavitadas. 75
Temporales. 4
Total. Avitadas 60.

Indicadores de Linea Base

Departamento EL PARAISO
Codigo Municipio 0715
Nombre del Municipio Teupasenti

Nombre El Trapiche
Codigo
Tipo Comunidad: Caserio

Total Encuestas: 48

Tematica y Objetivos	Indicador	Valor	%
Datos Generales sobre poblacion	Población total	221.00	
Datos Generales sobre poblacion	Población femenina	113.00	51.13 %
Datos Generales sobre poblacion	Población masculina	108.00	48.87 %
Datos Generales sobre poblacion	Promedio de personas por vivienda	4.60	
Datos Generales sobre poblacion	Población menor de 5 años		
Datos Generales sobre poblacion	Población ubicada en el rango de 5 a 12 años		
Datos Generales sobre poblacion	Población ubicada en el rango de 13 a 18 años	38.00	17.19 %
Datos Generales sobre poblacion	Población ubicada en el rango de 19 a 30 años		
Datos Generales sobre poblacion	Población ubicada en el rango de 31 a 50 años		
Datos Generales sobre poblacion	Población ubicada en el rango de 51 años y más		
Fuerza de Trabajo	Poblacion en edad de Trabajar (PET)	155.00	70.14 %
Fuerza de Trabajo	Poblacion Economicamente Activa (PEA)	63.00	40.65 %
Fuerza de Trabajo	Poblacion Economicamente Inactiva(PEI)	92.00	59.35 %
Fuerza de Trabajo	Tasa de desempleao año pasado		
Meta 1	Total hogares con ingresos diario per cápita menor a $ 1.00	27.00	56.25 %
Meta 1	Total hogares con ingresos diario per cápita de $ 1.00 a 2.00	16.00	33.33 %
Meta 1	Total hogares con ingresos diario per cápita mayor a $ 2.00	5.00	10.42 %
Meta 1	Tasa de pobreza segun censo poblacion y vivienda		
Meta 1	Tasa de pobrza extrema segun censo 2001		
Meta 2	Total hogares que los ingresos les ajusta para alimentarse los 3 tiempos	47.00	97.92 %
Meta 2	Total hogares que los ingresos les ajusta para alimentarse los 2 tiempos	0.00	0.00 %
Meta 2	Total hogares que los ingresos les ajusta para alimentarse los 2 tiempos	1.00	2.08 %
Ingresos por remesas	# Hogares que reciben remesas	3.00	6.25 %
Ingresos por remesas	# Hogares que reciben remesas menos de Lps. 1000.00	0.00	0.00 %
Ingresos por remesas	# Hogares que reciben remesas de Lps. 1001.00 a 2000	0.00	0.00 %

Tematica y Objetivos	Indicador	Valor	%
Ingresos por remesas	# Hogares que reciben remesas de Lps. 2001.00 en adelante	0.00	0.00 %
Familias Trabajan la tierra y producen	# hogares que trabajan por cuenta propia la tierra	41.00	85.42 %
Familias Trabajan la tierra y producen	# hogares trabajan tierra totalmente pagada	43.00	89.58 %
Familias Trabajan la tierra y producen	# hogares trabajan tierra propia pagando	0.00	0.00 %
Familias Trabajan la tierra y producen	# hogares trabajan en tierra alquilada y prestada	3.00	6.25 %
Familias Trabajan la tierra y producen	# hogares trabajan en tierra en litigio y comunal	0.00	0.00 %
Familias Trabajan la tierra y producen	# hogares que no tiene tierra	2.00	4.17 %
Familias Trabajan la tierra y producen	# hogares que producen alimento	46.00	112.20 %
Familias Trabajan la tierra y producen	# hogares que producen alimento para autoconsumo	40.00	86.96 %
Personas Trabajan la tierra por familia	# viviendas donde trabaja una persona por familia	35.00	74.47 %
Personas Trabajan la tierra por familia	# viviendas donde trabajan dos persona por familia	9.00	19.15 %
Personas Trabajan la tierra por familia	# viviendas donde trabajan tres personas por familia	2.00	4.26 %
Personas Trabajan la tierra por familia	# viviendas donde trabajan 4 o más personas por familia	1.00	2.13 %
Datos Generales sobre poblacion	# de niñ@s en edad de estudiar	104.00	47.06 %
Datos Generales sobre poblacion	# de niñ@s en edad escolar que actualmente estudian	61.00	58.65 %
Datos Generales sobre poblacion	niñ@s en edad escolar que actualmente no estudian	43.00	41.35 %
Datos Generales sobre poblacion	# de niñ@s en edad de estudiar del sexo femenino	0.00	0.00 %
Datos Generales sobre poblacion	# de niñ@s en edad de estudiar del sexo masculino	0.00	0.00 %
Datos Generales sobre poblacion	# de niñ@s que actualmente estudian del sexo masculino	0.00	0.00 %
Datos Generales sobre poblacion	# de niñ@s que actualmente estudian del sexo femenino	0.00	0.00 %
Meta 3	# de niñ@s en edad preescolar (de 5 a 6 años)	11.00	10.58 %
Meta 3	# de niñ@s que están estudiando preescolar	5.00	45.45 %
	# de niñ@s en edad de estudiar primaria (7 a 12 años)	32.00	30.77 %
	# de niñ@s que estudian primaria	30.00	93.75 %
	# de niñ@s en edad de estudiar plan básico (13 a 15 años)	17.00	16.35 %
	# de niñ@s que actualmente cursan plan básico	8.00	47.06 %
Estudios diversificados	# de niñ@s en edad de estudiar diversificado (16 a 18 años)	18.00	17.31 %
Estudios diversificados	# de niñ@s que actualmente cursan diversificado	0.00	0.00 %
Estudios diversificados	# de niñ@s en edad de estudiar universidad (19 a 23 años)	26.00	25.00 %

Tematica y Objetivos	Indicador	Valor	%
Estudios diversificados	# jóvenes que actualmente estudian en la universidad	0.00	0.00 %
	Población que representa fuerza de trabajo emergente (13 a 18 años)	35.00	33.65 %
	Población fuerza de trabajo emergente que actualmente estudia en la	8.00	7.69 %
	total niñ@s en edad preescolar (de 5 a 6 años)	5.00	
	# de niñ@s que están estudiando preescolar	0.00	0.00 %
	# de niños que estudian preescolar	0.00	0.00 %
	Total niñ@s que estudian primaria	41.00	
	# de niños que estudian primaria	0.00	0.00 %
	# de niñas que estudian primaria	0.00	0.00 %
Estudios diversificados	Total niñ@s que estudian secundaria	15.00	
Estudios diversificados	# de niños que estudian secundaria	0.00	0.00 %
Estudios diversificados	# de niñas que estudian secundaria	0.00	0.00 %
Estudios diversificados	# de hombres en edad de trabajar <REVISAR !!!>		
	# de mujeres en edad de trabajar <REVISAR !!!>		
	% de mujeres que trabajan remuneradamente (ocupación) <REVISAR !!!>		
	# de hombres de la fuerza de trabajo emergente que actualmente estudia		
	# de mujeres de la fuerza de trabajo emergente que actualmente estudia		
	Tasa de embarazos en adolescentes (PN) (__ mujeres de 13 a 21 años)		
	# de madres solteras/ hogares	1.00	1.56 %
Meta 5	# de niñ@s menores o iguales a 4 años		
Meta 5	# de niñ@s muertos menores de 5 años en el 20___		
Meta 5	Tasa de mortalidad infantil en menores de 5 años		
Meta 5	Total de niñ@s / niñas nacidos en el 20___	15.00	
Meta 5	% de partos atendidos por enfermeras	0.00	0.00 %
Meta 5	% de partos atendidos por parteras	0.00	0.00 %
Meta 5	% de partos atendidos por médicos		
Meta 5	% de partos atendidos por ella sola		
Meta 5	% de partos atendidos por el marido		
Meta 5	% de partos atendidos por otra persona		

Tematica y Objetivos	Indicador	Valor	%
Meta 5	Tasa de desnutrición menores de 5 años (censo base 2001)		
Meta 6	# de madres murieron antes, durante o postparto en el 20_	0.00	0.00 %
Meta 6	Tasa de mortalidad materna por mil partos atendidos		
	# no de personas se enfermaron de paludismo durante el 20__	0.00	0.00 %
	# no de personas se enfermaron de dengue clasico durante el 20__	0.00	0.00 %
	# no de personas se enfermaron de IRAS durante el 20__		
	# no de personas se enfermaron de dengue hemorragico durante el 20__	0.00	0.00 %
	# no de personas se enfermaron de chagas durante el 20__	0.00	0.00 %
	# no de personas se enfermaron de tuberculosis durante el 20__		
	# no de personas se enfermaron de alcoholismo durante el 20__	0.00	0.00 %
	# no de personas se enfermaron de cancer durante el 20__		
	# no de personas se enfermaron de diarreas durante el 20__	0.00	0.00 %
	# no de personas se enfermaron de la piel durante el 20__	0.00	0.00 %
	# no de personas se enfermaron de otra categoria durante el 20__	5.00	83.33 %
	# no niñ@os con discapacidad durante el 20__		
	# viviendas con agua de pozo propio	2.00	4.17 %
	# viviendas con agua de acueducto	26.00	54.17 %
	# viviendas con agua de rio o quebrada	6.00	12.50 %
	# viviendas con servicio sanitario	14.00	29.17 %
	# viviendas con Letrinas	31.00	64.58 %
	# viviendas con Letrinas y las Utilizan	32.00	66.67 %
	# viviendas con Recoleccion de basura	0.00	0.00 %
	# viviendas con Aseo de Calles	0.00	0.00 %
	# viviendas con Energia Electrica Domiciliar	9.00	18.75 %
Vivienda	# total de edificaciones en el municipio		
	# de edificaciones publicas y privadas		
	# de viviendas		
	# de viviendas desocupadas		
	# de viviendas ocupadas		

Tematica y Objetivos	Indicador	Valor	%
	# familias con vivienda propia y pagada	44.00	91.67 %
	# viviendas propias pagando	0.00	0.00 %
	# viviendas alquiladas	0.00	0.00 %
	# viviendas prestadas o cedidas	4.00	8.33 %
Condiciones de la vivienda	# viviendas buen estado	5.00	10.42 %
Condiciones de la vivienda	# viviendas condiciones regulares	40.00	83.33 %
Condiciones de la vivienda	# viviendas mal estado	3.00	6.25 %
Condiciones de la vivienda	# viviendas sin Repello	39.00	81.25 %
Condiciones de la vivienda	# viviendas con piso de tierra	3.00	6.25 %
Condiciones de la vivienda	# viviendas sin cielo falso	3.00	6.25 %
Condiciones de la vivienda	# viviendas techo mal estado	2.00	4.17 %
Condiciones de la vivienda	# viviendas con problemas estructurales	4.00	8.33 %
Condiciones de la vivienda	# viviendas sin ningun problema	3.00	6.25 %
Condiciones de la vivienda	# viviendas con una pieza	24.00	50.00 %
Condiciones de la vivienda	# viviendas con dos piezas	20.00	41.67 %
Condiciones de la vivienda	# viviendas con tres piezas	3.00	6.25 %
Condiciones de la vivienda	# viviendas con cuatro piezas	8.00	16.67 %
Condiciones de la vivienda	# viviendas con cinco piezas	2.00	4.17 %
Condiciones de la vivienda	# viviendas con seis piezas	3.00	6.25 %
Viviendas con baños	# viviendas con cero baños	18.00	37.50 %
Viviendas con baños	# viviendas con un baño	30.00	62.50 %
Viviendas con baños	# viviendas con dos banos	0.00	0.00 %
Viviendas con baños	# viviendas 3 baños o mas	0.00	0.00 %
# familias por vivienda	# viviendas con una familia	39.00	81.25 %
# familias por vivienda	# viviendas con dos familias	7.00	14.58 %
# familias por vivienda	# viviendas con tres familias	1.00	2.08 %
Consumo energetico para cocinar	# viviendas que utilizan electricidad para cocinar	3.00	6.25 %
Consumo energetico para cocinar	# viviendas que utilizan gas volatil para cocinar	3.00	6.25 %
Consumo energetico para cocinar	# viviendas que utilizan kerosen para cocinar	3.00	6.25 %

Tematica y Objetivos	Indicador	Valor	%
Consumo energetico para cocinar	# viviendas que utilizan leña para cocinar	47.00	97.92 %
Consumo energetico para cocinar	# viviendas que utilizan ecofogon para cocinar	4.00	8.33 %
# de dormitorios	# viviendas que tienen una pieza como dormitorio	24.00	50.00 %
Condiciones de la vivienda	# viviendas que tienen dos piezas como dormitorio	20.00	41.67 %
Condiciones de la vivienda	# viviendas que tienen tres piezas como dormitorio	3.00	6.25 %
Condiciones de la vivienda	# viviendas que tienen cuatro piezas como dormitorio	1.00	2.08 %
Participacion	# de hogares donde los hombres participan en organizaciones(mayores	10.00	20.83 %
Participacion	# de hogares donde las mujeres participan en organizaciones(mayores 18	9.00	18.75 %
Participacion	# de hogares donde participa solo un hombre	10.00	20.83 %
Participacion	# de hogares donde participan dos o mas hombres	0.00	0.00 %
Participacion	# de hogares donde participa una sola mujer	9.00	18.75 %
Participacion	# de hogares donde participan dos mujeres	0.00	0.00 %
Participacion	# de hogares donde participan tres o mas mujeres	0.00	0.00 %

El Trapiche, Bañaderos

# de la Vivienda	Nombre del jefe de familia	Ocupado	Desocupado	Edif. Público Negocio	Estado de la Vivienda		
					B	R	M
01	Dionisio Midence	x				x	
02	Victoria Soto	x				x	
03	Farian López	x					x
04	José Estanislao Zúniga	x				x	
05	Santos Adán Alvarez	x				x	
06	Juan Francisco Ramírez	x				x	
07	Alfredo Salgado	x				x	
08	Rolando Midence	x				x	
09	Jimmy Raul Sevilla	x				x	
10	Estela Elizabeth Midence	x				x	
11	Quenia Yorleny Sevilla	x				x	
12	Franklin Danery Sevilla	x				x	
13	Laura Julia Midence Salgado	x				x	
14	Juan Antonio Villalta	x				x	
15	Edil Alexander Calero Murillo	x				x	
16	Karla Calero	x				x	
17	Luis Murillo	x				x	
18	María Magdalena Ortiz Soto	x				x	
19	Abel Neptaly Midence	x				x	
		19	00	00	00	18	01

El Trapiche, Bañaderos

# de la Vivienda	Nombre del jefe de familia	Ocupado	Desocupado	Edif. Público Negocio	Estado de la Vivienda		
					B	R	M
20	Ezequiel Villalta	x				x	
21	Miriam Isabel Núñez	x				x	
22	Roberto Villalta Rodríguez	x				x	
23	Elvin Midence	x				x	
24	Mariana Ramírez Tercero	x			x		
25	Jovita Soto	x			x		
26	Marco Antonio Alvarez	x				x	
27	Navas Avilés	x				x	
28	Denary Aldair Midence Ortiz	x				x	
29	Melvar Adelid Villalta	x				x	
30	Siriaco Villalta	x				x	
31	Francisco Midence	x				x	
32	Quenvin Odair Guzmán	x				x	
33	Juan José Guzmán	x			x		
34	Hector Danilo Alvarez Midence	x				x	
35	Pedro Antonio Alvarez	x					x
36	Luis Alonso Calero	x			x		
37	Louis Guzmán	x				x	
38	Juan Murillo	x			x		
		19	00	00	05	13	01

El Trapiche, Bañaderos

# de la Vivienda	Nombre del jefe de familia	Ocupado	Desocupado	Edif. Público Negocio	Estado de la Vivienda		
					B	R	M
39	Santiago Murillo	x				x	
40	Miriam Mideuce	x				x	
41	Milton Mideuce Lagos	x				x	
42	Pedro Mideuce Ramírez	x			x		
43	Nelson Joel Fonseca	x				x	
44	Asunción Zúniga	x				x	
45	Antonio Núñez	x					x
46	Alvan Misael Fonseca	x				x	
47	Juan Adolfo Fonseca	x				x	
48	Germán Ramírez	x			x		
49	Wendy Maivena		x			x	
50	Pedro Núñez		x			x	
51	Juan Rodríguez		x				x
52	Jorge Moncada		x			x	
53	Genoveva Díaz		x		x		
54	Junior Iscano		x			x	
55	Pedro Ramírez		x				x
56	Sandra Núñez		x			x	
57	Adolfo Fonseca		x			x	
		10	09	00	03	13	03

Trapiche, Bañaderos

# de la Vivienda	Nombre del jefe de familia	Ocupado	Desocupado	Edif. Público Negocio	Estado de la Vivienda		
					B	R	M
58	Isaac Garay		x				x
59	Simy Galeo		x			x	
60	Alexis Fagos		x			x	
61	Gervin Murillo		x			x	
62	Orvin Suarez		x			x	
63	Gervel Murillo		x			x	
64	Melva Mideuce		x			x	
65	Iglesia Evangélica M.H.M.		(x)	x	x		
66	E.E.B. "15 de septiembre"			x	x		
		00	07	02	02	06	01
Gran Total=		48	16	02	10	50	06

Cuadro Resumen

Descripción Edificación	#
Vivienda Ocupada	48
Vivienda Desocupada	16
Iglesias	01
Centro Comunal	00
Escuelas	01
Kinder	00
Cesar	00
Negocios	00
Edificio Gubernamental	00
Total →	66

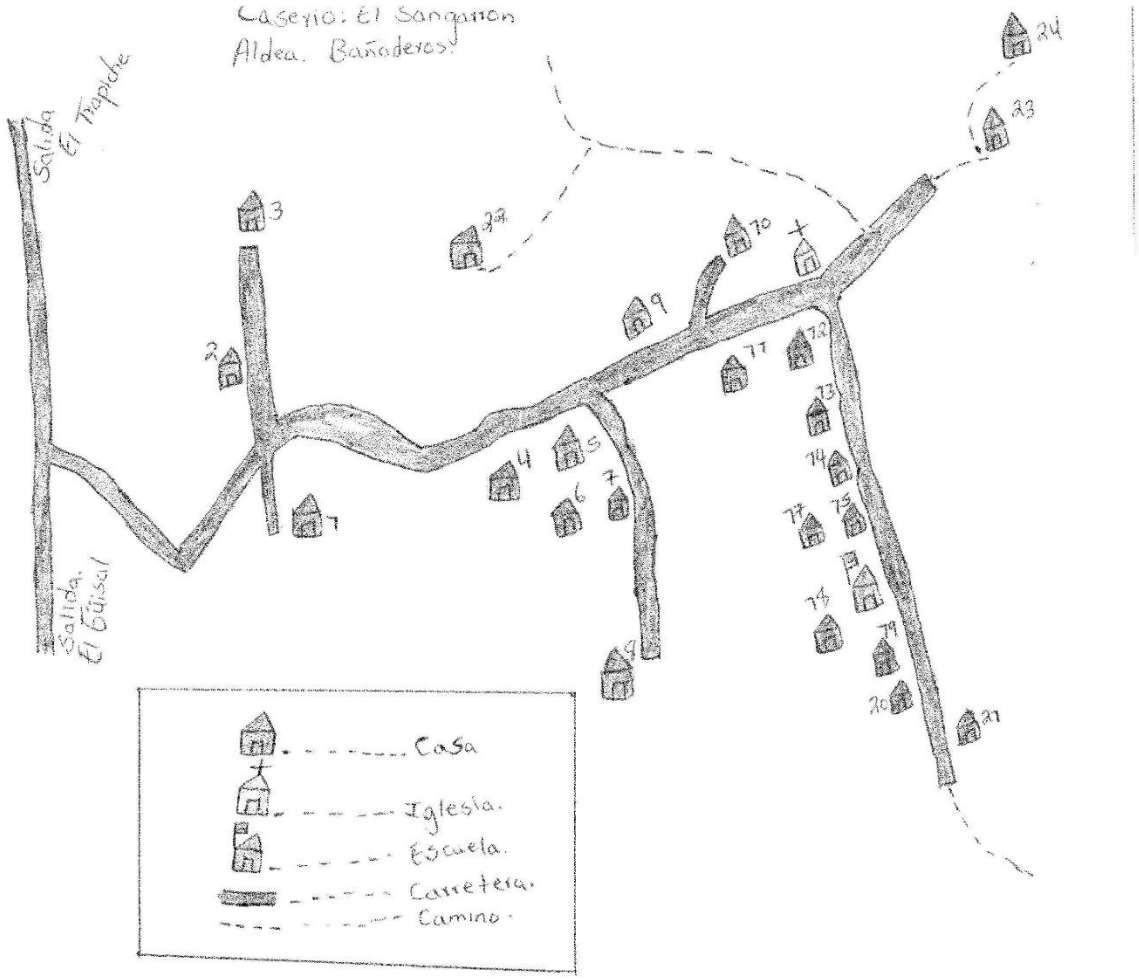
Caserio: El Sangarron
Aldea. Bañaderos.
Salida El Trapiche
Salida El Güisal
Casa
Iglesia.
Escuela.
Carretera.
Camino.

Indicadores de Linea Base

Departamento EL PARAISO
Codigo Municipio 0715
Nombre del Municipio Teupasenti

Nombre El Sangraron
Codigo
Tipo Comunidad: Caserio

Total Encuestas: 8

Tematica y Objetivos	Indicador	Valor	%
Datos Generales sobre poblacion	Población total	23.00	
Datos Generales sobre poblacion	Población femenina	11.00	47.83 %
Datos Generales sobre poblacion	Población masculina	12.00	52.17 %
Datos Generales sobre poblacion	Promedio de personas por vivienda	2.88	
Datos Generales sobre poblacion	Población menor de 5 años		
Datos Generales sobre poblacion	Población ubicada en el rango de 5 a 12 años		
Datos Generales sobre poblacion	Población ubicada en el rango de 13 a 18 años	2.00	8.70 %
Datos Generales sobre poblacion	Población ubicada en el rango de 19 a 30 años		
Datos Generales sobre poblacion	Población ubicada en el rango de 31 a 50 años		
Datos Generales sobre poblacion	Población ubicada en el rango de 51 años y más		
Fuerza de Trabajo	Poblacion en edad de Trabajar (PET)	17.00	73.91 %
Fuerza de Trabajo	Poblacion Economicamente Activa (PEA)	9.00	52.94 %
Fuerza de Trabajo	Poblacion Economicamente Inactiva(PEI)	8.00	47.06 %
Fuerza de Trabajo	Tasa de desempleao año pasado		
Meta 1	Total hogares con ingresos diario per cápita menor a $ 1.00	5.00	62.50 %
Meta 1	Total hogares con ingresos diario per cápita de $ 1.00 a 2.00	3.00	37.50 %
Meta 1	Total hogares con ingresos diario per cápita mayor a $ 2.00	0.00	0.00 %
Meta 1	Tasa de pobreza segun censo poblacion y vivienda		
Meta 1	Tasa de pobrza extrema segun censo 2001		
Meta 2	Total hogares que los ingresos les ajusta para alimentarse los 3 tiempos	8.00	100.00 %
Meta 2	Total hogares que los ingresos les ajusta para alimentarse los 2 tiempos	0.00	0.00 %
Ingresos por remesas	# Hogares que reciben remesas	0.00	0.00 %
Ingresos por remesas	# Hogares que reciben remesas menos de Lps. 1000.00	0.00	
Ingresos por remesas	# Hogares que reciben remesas de Lps. 1001.00 a 2000	0.00	
Ingresos por remesas	# Hogares que reciben remesas de Lps. 2001.00 en adelante	0.00	

Tematica y Objetivos	Indicador	Valor	%
Familias Trabajan la tierra y producen	# hogares que trabajan por cuenta propia la tierra	6.00	75.00 %
Familias Trabajan la tierra y producen	# hogares trabajan tierra totalmente pagada	6.00	75.00 %
Familias Trabajan la tierra y producen	# hogares trabajan tierra propia pagando	0.00	0.00 %
Familias Trabajan la tierra y producen	# hogares trabajan en tierra alquilada y prestada	0.00	0.00 %
Familias Trabajan la tierra y producen	# hogares trabajan en tierra en litigio y comunal	0.00	0.00 %
Familias Trabajan la tierra y producen	# hogares que no tiene tierra	2.00	25.00 %
Familias Trabajan la tierra y producen	# hogares que producen alimento	4.00	66.67 %
Familias Trabajan la tierra y producen	# hogares que producen alimento para autoconsumo	4.00	100.00 %
Personas Trabajan la tierra por familia	# viviendas donde trabaja una persona por familia	7.00	87.50 %
Personas Trabajan la tierra por familia	# viviendas donde trabajan dos persona por familia	1.00	12.50 %
Personas Trabajan la tierra por familia	# viviendas donde trabajan tres personas por familia	0.00	0.00 %
Personas Trabajan la tierra por familia	# viviendas donde trabajan 4 o más personas por familia	0.00	0.00 %
Datos Generales sobre poblacion	# de niñ@s en edad de estudiar	5.00	21.74 %
Datos Generales sobre poblacion	# de niñ@s en edad escolar que actualmente estudian	2.00	40.00 %
Datos Generales sobre poblacion	niñ@s en edad escolar que actualmente no estudian	3.00	60.00 %
Datos Generales sobre poblacion	# de niñ@s en edad de estudiar del sexo femenino	0.00	0.00 %
Datos Generales sobre poblacion	# de niñ@s en edad de estudiar del sexo masculino	0.00	0.00 %
Datos Generales sobre poblacion	# de niñ@s que actualmente estudian del sexo masculino	0.00	0.00 %
Datos Generales sobre poblacion	# de niñ@s que actualmente estudian del sexo femenino	0.00	0.00 %
Meta 3	# de niñ@s en edad preescolar (de 5 a 6 años)	0.00	0.00 %
Meta 3	# de niñ@s que están estudiando preescolar	0.00	
	# de niñ@s en edad de estudiar primaria (7 a 12 años)	2.00	40.00 %
	# de niñ@s que estudian primaria	2.00	100.00 %
	# de niñ@s en edad de estudiar plan básico (13 a 15 años)	0.00	0.00 %
	# de niñ@s que actualmente cursan plan básico	0.00	
Estudios diversificados	# de niñ@s en edad de estudiar diversificado (16 a 18 años)	2.00	40.00 %
Estudios diversificados	# de niñ@s que actualmente cursan diversificado	0.00	0.00 %
Estudios diversificados	# de niñ@s en edad de estudiar universidad (19 a 23 años)	1.00	20.00 %
Estudios diversificados	# jóvenes que actualmente estudian en la universidad	0.00	0.00 %

Tematica y Objetivos	Indicador	Valor	%
	Población que representa fuerza de trabajo emergente (13 a 18 años)	2.00	40.00 %
	Población fuerza de trabajo emergente que actualmente estudia en la	0.00	0.00 %
	total niñ@s en edad preescolar (de 5 a 6 años)	0.00	
	# de niñ@s que están estudiando preescolar	0.00	
	# de niños que estudian preescolar	0.00	
	Total niñ@s que estudian primaria	2.00	
	# de niños que estudian primaria	0.00	0.00 %
	# de niñas que estudian primaria	0.00	0.00 %
Estudios diversificados	Total niñ@s que estudian secundaria	0.00	
Estudios diversificados	# de niños que estudian secundaria	0.00	
Estudios diversificados	# de niñas que estudian secundaria	0.00	
Estudios diversificados	# de hombres en edad de trabajar <REVISAR !!!>		
	# de mujeres en edad de trabajar <REVISAR !!!>		
	% de mujeres que trabajan remuneradamente (ocupación) <REVISAR !!!>		
	# de hombres de la fuerza de trabajo emergente que actualmente estudia		
	# de mujeres de la fuerza de trabajo emergente que actualmente estudia		
	Tasa de embarazos en adolescentes (PN) (__ mujeres de 13 a 21 años)		
	# de madres solteras/ hogares	1.00	12.50 %
Meta 5	# de niñ@s menores o iguales a 4 años		
Meta 5	# de niñ@s muertos menores de 5 años en el 20___		
Meta 5	Tasa de mortalidad infantil en menores de 5 años		
Meta 5	Total de niñ@s / niñas nacidos en el 20___	0.00	
Meta 5	% de partos atendidos por enfermeras	0.00	
Meta 5	% de partos atendidos por parteras	0.00	
Meta 5	% de partos atendidos por médicos		
Meta 5	% de partos atendidos por ella sola		
Meta 5	% de partos atendidos por el marido		
Meta 5	% de partos atendidos por otra persona		
Meta 5	Tasa de desnutrición menores de 5 años (censo base 2001)		

Tematica y Objetivos	Indicador	Valor	%
Meta 6	# de madres murieron antes, durante o postparto en el 20_	0.00	0.00 %
Meta 6	Tasa de mortalidad materna por mil partos atendidos		
	# no de personas se enfermaron de paludismo durante el 20__	0.00	
	# no de personas se enfermaron de dengue clasico durante el 20__	0.00	
	# no de personas se enfermaron de IRAS durante el 20__		
	# no de personas se enfermaron de dengue hemorragico durante el 20__	0.00	
	# no de personas se enfermaron de chagas durante el 20__	0.00	
	# no de personas se enfermaron de tuberculosis durante el 20__		
	# no de personas se enfermaron de alcoholismo durante el 20__	0.00	
	# no de personas se enfermaron de cancer durante el 20__		
	# no de personas se enfermaron de diarreas durante el 20__	0.00	
	# no de personas se enfermaron de la piel durante el 20__	0.00	
	# no de personas se enfermaron de otra categoria durante el 20__	0.00	
	# no niñ@os con discapacidad durante el 20__		
	# viviendas con agua de pozo propio	1.00	12.50 %
	# viviendas con agua de acueducto	0.00	0.00 %
	# viviendas con agua de rio o quebrada	3.00	37.50 %
	# viviendas con servicio sanitario	5.00	62.50 %
	# viviendas con Letrinas	7.00	87.50 %
	# viviendas con Letrinas y las Utilizan	6.00	75.00 %
	# viviendas con Recoleccion de basura	0.00	0.00 %
	# viviendas con Aseo de Calles	0.00	0.00 %
	# viviendas con Energia Electrica Domiciliar	0.00	0.00 %
Vivienda	# total de edificaciones en el municipio		
	# de edificaciones publicas y privadas		
	# de viviendas		
	# de viviendas desocupadas		
	# de viviendas ocupadas		
	# familias con vivienda propia y pagada	8.00	100.00 %

Tematica y Objetivos	Indicador	Valor	%
	# viviendas propias pagando	0.00	0.00 %
	# viviendas alquiladas	0.00	0.00 %
	# viviendas prestadas o cedidas	0.00	0.00 %
Condiciones de la vivienda	# viviendas buen estado	0.00	0.00 %
Condiciones de la vivienda	# viviendas condiciones regulares	8.00	100.00 %
Condiciones de la vivienda	# viviendas mal estado	0.00	0.00 %
Condiciones de la vivienda	# viviendas sin Repello	8.00	100.00 %
Condiciones de la vivienda	# viviendas con piso de tierra	8.00	100.00 %
Condiciones de la vivienda	# viviendas sin cielo falso	8.00	100.00 %
Condiciones de la vivienda	# viviendas techo mal estado	8.00	100.00 %
Condiciones de la vivienda	# viviendas con problemas estructurales	8.00	100.00 %
Condiciones de la vivienda	# viviendas sin ningun problema	8.00	100.00 %
Condiciones de la vivienda	# viviendas con una pieza	6.00	75.00 %
Condiciones de la vivienda	# viviendas con dos piezas	2.00	25.00 %
Condiciones de la vivienda	# viviendas con tres piezas	0.00	0.00 %
Condiciones de la vivienda	# viviendas con cuatro piezas	1.00	12.50 %
Condiciones de la vivienda	# viviendas con cinco piezas	0.00	0.00 %
Condiciones de la vivienda	# viviendas con seis piezas	0.00	0.00 %
Viviendas con baños	# viviendas con cero baños	1.00	12.50 %
Viviendas con baños	# viviendas con un baño	7.00	87.50 %
Viviendas con baños	# viviendas con dos banos	0.00	0.00 %
Viviendas con baños	# viviendas 3 baños o mas	0.00	0.00 %
# familias por vivienda	# viviendas con una familia	6.00	75.00 %
# familias por vivienda	# viviendas con dos familias	2.00	25.00 %
# familias por vivienda	# viviendas con tres familias	0.00	0.00 %
Consumo energetico para cocinar	# viviendas que utilizan electricidad para cocinar	8.00	100.00 %
Consumo energetico para cocinar	# viviendas que utilizan gas volatil para cocinar	8.00	100.00 %
Consumo energetico para cocinar	# viviendas que utilizan kerosen para cocinar	8.00	100.00 %
Consumo energetico para cocinar	# viviendas que utilizan leña para cocinar	8.00	100.00 %

Tematica y Objetivos	Indicador	Valor	%
Consumo energetico para cocinar	# viviendas que utilizan ecofogon para cocinar	8.00	100.00 %
# de dormitorios	# viviendas que tienen una pieza como dormitorio	6.00	75.00 %
Condiciones de la vivienda	# viviendas que tienen dos piezas como dormitorio	2.00	25.00 %
Condiciones de la vivienda	# viviendas que tienen tres piezas como dormitorio	0.00	0.00 %
Condiciones de la vivienda	# viviendas que tienen cuatro piezas como dormitorio	0.00	0.00 %
Participacion	# de hogares donde los hombres participan en organizaciones(mayores	3.00	37.50 %
Participacion	# de hogares donde las mujeres participan en organizaciones(mayores 18	4.00	50.00 %
Participacion	# de hogares donde participa solo un hombre	3.00	37.50 %
Participacion	# de hogares donde participan dos o mas hombres	0.00	0.00 %
Participacion	# de hogares donde participa una sola mujer	4.00	50.00 %
Participacion	# de hogares donde participan dos mujeres	0.00	0.00 %
Participacion	# de hogares donde participan tres o mas mujeres	0.00	0.00 %

Zangarrón, Bañaderos

# de la Vivienda	Nombre del jefe de familia	Ocupado	Desocupado	Edif. Público Negocio	Estado de la Vivienda		
					B	R	M
01	Efraín José Villalta Ramírez	x				x	
02	Melitina Guzmán Soto	x				x	
03	Julia Francisca Maradiaga Soto	x				x	
04	Sinforosa Ortiz Salgado	x				x	
05	Lorenza Africa Soto	x				x	
06	Ever Daniel Africa	x				x	
07	Delis Francisco Ramírez	x				x	
08	Andres de Jesús Africa	x			x		
09	Melvin Danilo Mideuce Ortez	x				x	
10	Juan Francisco Soto	x			x		
11	José Trejo	x				x	
12	Juan Ortez Martínez	x				x	
13	Dilmer Donery Africa	x				x	
14	Dimas Ortez Soto	x				x	
15	Faustina Soto	x				x	
16	Edwin Mideuce Villalta	x				x	
17	María Magdalena Soto Africa	x				x	
18	Héctor Danilo Salgado	x				x	
19	Fabián López	x				x	
		19	00	00	02	17	00

El Zangarron, Bañaderos

# de la Vivienda	Nombre del jefe de familia	Ocupado	Desocupado	Edif. Público Negocio	Estado de la Vivienda		
					B	R	M
20	Eliseo Villalta	x				x	
21	Andres Cabrera		x			x	
22	Juan Soto		x			x	
23	Daniel Africa		x			x	
24	Andres Africa		(x)	x		x	
25	Iglesia Pentecostal M.I			x	x		
26	Esc.			x			x
		01	04	02	01	05	01

RESUMEN DE VIVIENDA DEL CASERIO DEL ZANGARRON BAÑADEROS

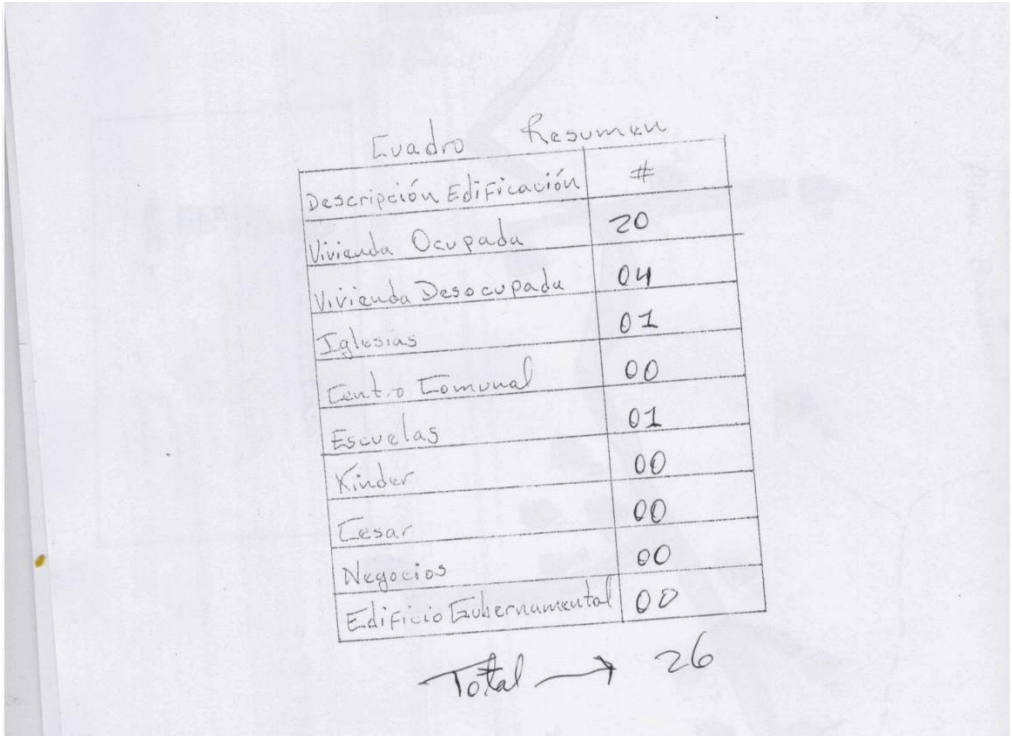

Cuadro Resumen

Descripción Edificación	#
Vivienda Ocupada	20
Vivienda Desocupada	04
Iglesias	01
Centro Comunal	00
Escuelas	01
Kinder	00
Cesar	00
Negocios	00
Edificio Gubernamental	00

Total → 26

Finca: Panaderos.
Caserio. El Güisal.

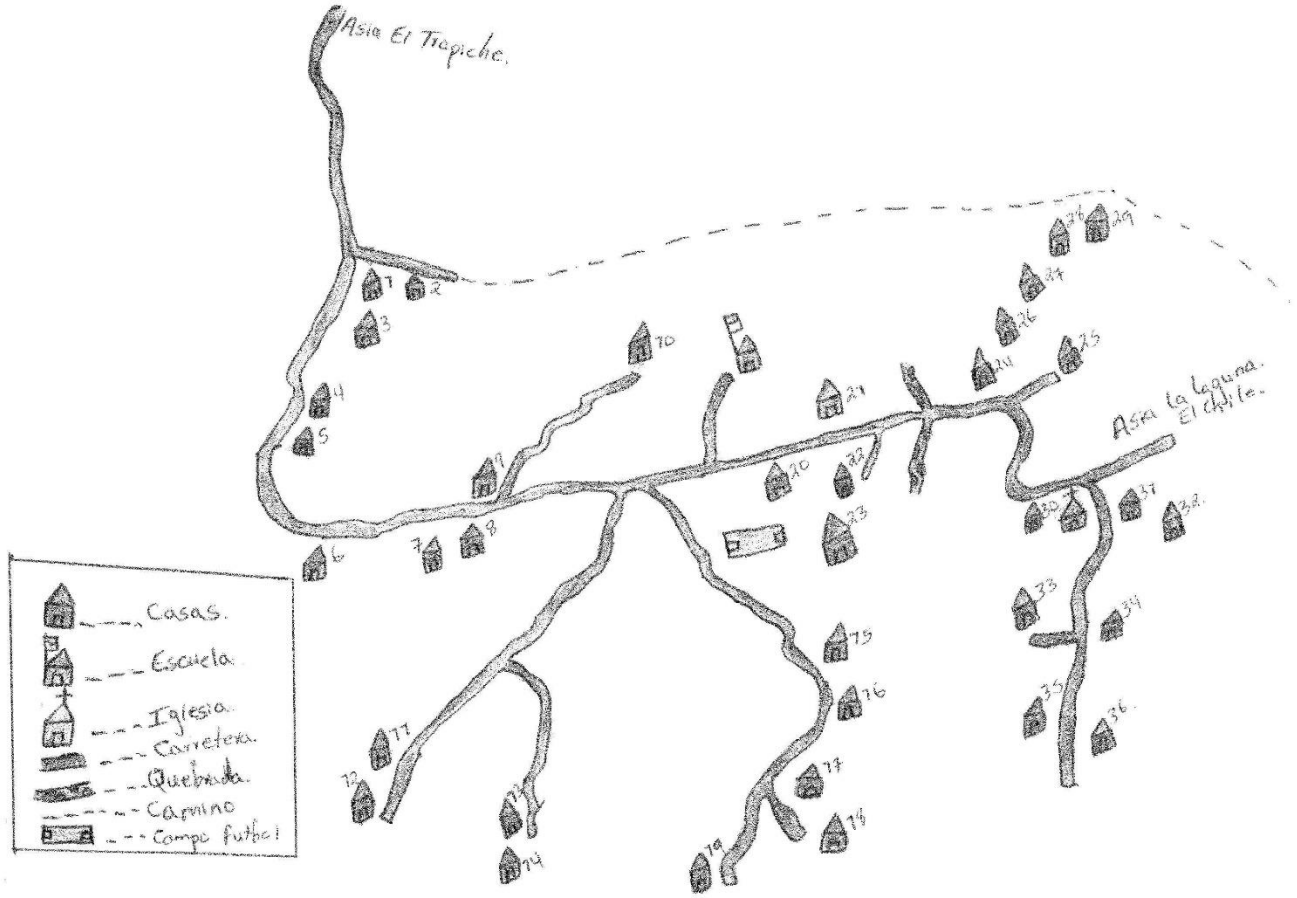

Indicadores de Linea Base

Departamento EL PARAISO
Codigo Municipio 0715
Nombre del Municipio Teupasenti

Nombre El Guisal
Codigo
Tipo Comunidad: Caserio

Total Encuestas: 21

Tematica y Objetivos	Indicador	Valor	%
Datos Generales sobre poblacion	Población total	98.00	
Datos Generales sobre poblacion	Población femenina	54.00	55.10 %
Datos Generales sobre poblacion	Población masculina	44.00	44.90 %
Datos Generales sobre poblacion	Promedio de personas por vivienda	4.67	
Datos Generales sobre poblacion	Población menor de 5 años		
Datos Generales sobre poblacion	Población ubicada en el rango de 5 a 12 años		
Datos Generales sobre poblacion	Población ubicada en el rango de 13 a 18 años	17.00	17.35 %
Datos Generales sobre poblacion	Población ubicada en el rango de 19 a 30 años		
Datos Generales sobre poblacion	Población ubicada en el rango de 31 a 50 años		
Datos Generales sobre poblacion	Población ubicada en el rango de 51 años y más		
Fuerza de Trabajo	Poblacion en edad de Trabajar (PET)	76.00	77.55 %
Fuerza de Trabajo	Poblacion Economicamente Activa (PEA)	36.00	47.37 %
Fuerza de Trabajo	Poblacion Economicamente Inactiva(PEI)	40.00	52.63 %
Fuerza de Trabajo	Tasa de desempleao año pasado		
Meta 1	Total hogares con ingresos diario per cápita menor a $ 1.00	10.00	47.62 %
Meta 1	Total hogares con ingresos diario per cápita de $ 1.00 a 2.00	6.00	28.57 %
Meta 1	Total hogares con ingresos diario per cápita mayor a $ 2.00	5.00	23.81 %
Meta 1	Tasa de pobreza segun censo poblacion y vivienda		
Meta 1	Tasa de pobrza extrema segun censo 2001		
Meta 2	Total hogares que los ingresos les ajusta para alimentarse los 3 tiempos	16.00	76.19 %
Meta 2	Total hogares que los ingresos les ajusta para alimentarse los 2 tiempos	3.00	14.29 %
Meta 2	Total hogares que los ingresos les ajusta para alimentarse los 2 tiempos	2.00	9.52 %
Ingresos por remesas	# Hogares que reciben remesas	1.00	4.76 %
Ingresos por remesas	# Hogares que reciben remesas menos de Lps. 1000.00	0.00	0.00 %
Ingresos por remesas	# Hogares que reciben remesas de Lps. 1001.00 a 2000	0.00	0.00 %

Tematica y Objetivos	Indicador	Valor	%
Ingresos por remesas	# Hogares que reciben remesas de Lps. 2001.00 en adelante	0.00	0.00 %
Familias Trabajan la tierra y producen	# hogares que trabajan por cuenta propia la tierra	19.00	90.48 %
Familias Trabajan la tierra y producen	# hogares trabajan tierra totalmente pagada	19.00	90.48 %
Familias Trabajan la tierra y producen	# hogares trabajan tierra propia pagando	0.00	0.00 %
Familias Trabajan la tierra y producen	# hogares trabajan en tierra alquilada y prestada	1.00	4.76 %
Familias Trabajan la tierra y producen	# hogares trabajan en tierra en litigio y comunal	1.00	4.76 %
Familias Trabajan la tierra y producen	# hogares que no tiene tierra	0.00	0.00 %
Familias Trabajan la tierra y producen	# hogares que producen alimento	17.00	89.47 %
Familias Trabajan la tierra y producen	# hogares que producen alimento para autoconsumo	16.00	94.12 %
Personas Trabajan la tierra por familia	# viviendas donde trabaja una persona por familia	12.00	60.00 %
Personas Trabajan la tierra por familia	# viviendas donde trabajan dos persona por familia	4.00	20.00 %
Personas Trabajan la tierra por familia	# viviendas donde trabajan tres personas por familia	1.00	5.00 %
Personas Trabajan la tierra por familia	# viviendas donde trabajan 4 o más personas por familia	3.00	15.00 %
Datos Generales sobre poblacion	# de niñ@s en edad de estudiar	42.00	42.86 %
Datos Generales sobre poblacion	# de niñ@s en edad escolar que actualmente estudian	19.00	45.24 %
Datos Generales sobre poblacion	niñ@s en edad escolar que actualmente no estudian	23.00	54.76 %
Datos Generales sobre poblacion	# de niñ@s en edad de estudiar del sexo femenino	0.00	0.00 %
Datos Generales sobre poblacion	# de niñ@s en edad de estudiar del sexo masculino	0.00	0.00 %
Datos Generales sobre poblacion	# de niñ@s que actualmente estudian del sexo masculino	0.00	0.00 %
Datos Generales sobre poblacion	# de niñ@s que actualmente estudian del sexo femenino	0.00	0.00 %
Meta 3	# de niñ@s en edad preescolar (de 5 a 6 años)	2.00	4.76 %
Meta 3	# de niñ@s que están estudiando preescolar	1.00	50.00 %
	# de niñ@s en edad de estudiar primaria (7 a 12 años)	9.00	21.43 %
	# de niñ@s que estudian primaria	9.00	100.00 %
	# de niñ@s en edad de estudiar plan básico (13 a 15 años)	9.00	21.43 %
	# de niñ@s que actualmente cursan plan básico	1.00	11.11 %
Estudios diversificados	# de niñ@s en edad de estudiar diversificado (16 a 18 años)	8.00	19.05 %
Estudios diversificados	# de niñ@s que actualmente cursan diversificado	0.00	0.00 %
Estudios diversificados	# de niñ@s en edad de estudiar universidad (19 a 23 años)	14.00	33.33 %

Tematica y Objetivos	Indicador	Valor	%
Estudios diversificados	# jóvenes que actualmente estudian en la universidad	0.00	0.00 %
	Población que representa fuerza de trabajo emergente (13 a 18 años)	17.00	40.48 %
	Población fuerza de trabajo emergente que actualmente estudia en la	1.00	2.38 %
	total niñ@s en edad preescolar (de 5 a 6 años)	1.00	
	# de niñ@s que están estudiando preescolar	0.00	0.00 %
	# de niños que estudian preescolar	0.00	0.00 %
	Total niñ@s que estudian primaria	16.00	
	# de niños que estudian primaria	0.00	0.00 %
	# de niñas que estudian primaria	0.00	0.00 %
Estudios diversificados	Total niñ@s que estudian secundaria	2.00	
Estudios diversificados	# de niños que estudian secundaria	0.00	0.00 %
Estudios diversificados	# de niñas que estudian secundaria	0.00	0.00 %
Estudios diversificados	# de hombres en edad de trabajar <REVISAR !!!>		
	# de mujeres en edad de trabajar <REVISAR !!!>		
	% de mujeres que trabajan remuneradamente (ocupación) <REVISAR !!!>		
	# de hombres de la fuerza de trabajo emergente que actualmente estudia		
	# de mujeres de la fuerza de trabajo emergente que actualmente estudia		
	Tasa de embarazos en adolescentes (PN) (__ mujeres de 13 a 21 años)		
	# de madres solteras/ hogares	0.00	0.00 %
Meta 5	# de niñ@s menores o iguales a 4 años		
Meta 5	# de niñ@s muertos menores de 5 años en el 20___		
Meta 5	Tasa de mortalidad infantil en menores de 5 años		
Meta 5	Total de niñ@s / niñas nacidos en el 20___	2.00	
Meta 5	% de partos atendidos por enfermeras	0.00	0.00 %
Meta 5	% de partos atendidos por parteras	0.00	0.00 %
Meta 5	% de partos atendidos por médicos		
Meta 5	% de partos atendidos por ella sola		
Meta 5	% de partos atendidos por el marido		
Meta 5	% de partos atendidos por otra persona		

Tematica y Objetivos	Indicador	Valor	%
Meta 5	Tasa de desnutrición menores de 5 años (censo base 2001)		
Meta 6	# de madres murieron antes, durante o postparto en el 20_	0.00	0.00 %
Meta 6	Tasa de mortalidad materna por mil partos atendidos		
	# no de personas se enfermaron de paludismo durante el 20__	0.00	0.00 %
	# no de personas se enfermaron de dengue clasico durante el 20__	0.00	0.00 %
	# no de personas se enfermaron de IRAS durante el 20__		
	# no de personas se enfermaron de dengue hemorragico durante el 20__	0.00	0.00 %
	# no de personas se enfermaron de chagas durante el 20__	0.00	0.00 %
	# no de personas se enfermaron de tuberculosis durante el 20__		
	# no de personas se enfermaron de alcoholismo durante el 20__	0.00	0.00 %
	# no de personas se enfermaron de cancer durante el 20__		
	# no de personas se enfermaron de diarreas durante el 20__	0.00	0.00 %
	# no de personas se enfermaron de la piel durante el 20__	1.00	100.00 %
	# no de personas se enfermaron de otra categoria durante el 20__	0.00	0.00 %
	# no niñ@os con discapacidad durante el 20__		
	# viviendas con agua de pozo propio	10.00	47.62 %
	# viviendas con agua de acueducto	2.00	9.52 %
	# viviendas con agua de rio o quebrada	0.00	0.00 %
	# viviendas con servicio sanitario	1.00	4.76 %
	# viviendas con Letrinas	12.00	57.14 %
	# viviendas con Letrinas y las Utilizan	10.00	47.62 %
	# viviendas con Recoleccion de basura	0.00	0.00 %
	# viviendas con Aseo de Calles	0.00	0.00 %
	# viviendas con Energia Electrica Domiciliar	7.00	33.33 %
Vivienda	# total de edificaciones en el municipio		
	# de edificaciones publicas y privadas		
	# de viviendas		
	# de viviendas desocupadas		
	# de viviendas ocupadas		

Tematica y Objetivos	Indicador	Valor	%
	# familias con vivienda propia y pagada	20.00	95.24 %
	# viviendas propias pagando	0.00	0.00 %
	# viviendas alquiladas	0.00	0.00 %
	# viviendas prestadas o cedidas	1.00	4.76 %
Condiciones de la vivienda	# viviendas buen estado	5.00	23.81 %
Condiciones de la vivienda	# viviendas condiciones regulares	13.00	61.90 %
Condiciones de la vivienda	# viviendas mal estado	3.00	14.29 %
Condiciones de la vivienda	# viviendas sin Repello	20.00	95.24 %
Condiciones de la vivienda	# viviendas con piso de tierra	17.00	80.95 %
Condiciones de la vivienda	# viviendas sin cielo falso	16.00	76.19 %
Condiciones de la vivienda	# viviendas techo mal estado	16.00	76.19 %
Condiciones de la vivienda	# viviendas con problemas estructurales	16.00	76.19 %
Condiciones de la vivienda	# viviendas sin ningun problema	17.00	80.95 %
Condiciones de la vivienda	# viviendas con una pieza	11.00	52.38 %
Condiciones de la vivienda	# viviendas con dos piezas	9.00	42.86 %
Condiciones de la vivienda	# viviendas con tres piezas	1.00	4.76 %
Condiciones de la vivienda	# viviendas con cuatro piezas	4.00	19.05 %
Condiciones de la vivienda	# viviendas con cinco piezas	0.00	0.00 %
Condiciones de la vivienda	# viviendas con seis piezas	0.00	0.00 %
Viviendas con baños	# viviendas con cero baños	7.00	33.33 %
Viviendas con baños	# viviendas con un baño	13.00	61.90 %
Viviendas con baños	# viviendas con dos banos	1.00	4.76 %
Viviendas con baños	# viviendas 3 baños o mas	0.00	0.00 %
# familias por vivienda	# viviendas con una familia	17.00	80.95 %
# familias por vivienda	# viviendas con dos familias	3.00	14.29 %
# familias por vivienda	# viviendas con tres familias	0.00	0.00 %
Consumo energetico para cocinar	# viviendas que utilizan electricidad para cocinar	16.00	76.19 %
Consumo energetico para cocinar	# viviendas que utilizan gas volatil para cocinar	16.00	76.19 %
Consumo energetico para cocinar	# viviendas que utilizan kerosen para cocinar	16.00	76.19 %

Tematica y Objetivos	Indicador	Valor	%
Consumo energetico para cocinar	# viviendas que utilizan leña para cocinar	21.00	100.00 %
Consumo energetico para cocinar	# viviendas que utilizan ecofogon para cocinar	16.00	76.19 %
# de dormitorios	# viviendas que tienen una pieza como dormitorio	11.00	52.38 %
Condiciones de la vivienda	# viviendas que tienen dos piezas como dormitorio	9.00	42.86 %
Condiciones de la vivienda	# viviendas que tienen tres piezas como dormitorio	1.00	4.76 %
Condiciones de la vivienda	# viviendas que tienen cuatro piezas como dormitorio	0.00	0.00 %
Participacion	# de hogares donde los hombres participan en organizaciones(mayores	0.00	0.00 %
Participacion	# de hogares donde las mujeres participan en organizaciones(mayores 18	0.00	0.00 %
Participacion	# de hogares donde participa solo un hombre	0.00	0.00 %
Participacion	# de hogares donde participan dos o mas hombres	0.00	0.00 %
Participacion	# de hogares donde participa una sola mujer	0.00	0.00 %
Participacion	# de hogares donde participan dos mujeres	0.00	0.00 %
Participacion	# de hogares donde participan tres o mas mujeres	0.00	0.00 %

El Guisal, Bañaderos

# de la Vivienda	Nombre del jefe de familia	Ocupado	Desocupado	Edif. Público Negocio	Estado de la Vivienda B	R	M
01	María Concepción Suarez Salgado	x				x	
02	Alex Alonso Suarez Villalta	x			x		
03	Delis Omar Suarez	x				x	
04	Cristina Ortiz	x			x		
05	Santos Ana Villalta	x				x	
06	Feliciano Salgado Maradiaga	x			x		
07	Wilfredo Salgado	x				x	
08	Andres Suarez	x				x	
09	José Adrian Suarez	x			x		
10	Ana Rosa Suarez	x				x	
11	Rene Perea	x				x	
12	Arlin Adrian Suarez	x				x	
13	José Telesforo Suarez	x					x
14	Eleazar Antonio Marquez Suarez	x			x		
15	Rene Suarez	x				x	
16	Ricardo Maradiaga	x			x		
17	German Rodoy	x				x	
18	Natividad Trejo	x				x	
19	Eastemi Patricio Midence	x				x	
		19	00	00	06	12	01

El Guisal, Bañaderos

# de la Vivienda	Nombre del jefe de familia	Ocupado	Desocupado	Edif. Público Negocio	Estado de la Vivienda B	R	M
20	Ramón Salgado	x				x	
21	Ivana Francisca Salgado Suarez	x				x	
22	Rudolfo Alemán		x			x	
23	María Suarez		x				x
24	Betsomina Velásquez		x			x	
25	Alvaro Suarez		x			x	
26	Evelin Suarez		x		x		
27	Mario Orlando Suarez		x		x		
28	Marisol Suarez		x			x	
29	Esc. El Guisal			x	x		
30	Iglesia M. M. Mundial			x	x		
		02	07	02	04	06	01
Gran total →		21	07	02	10	18	02

RESUMEN DE VIVIENDA DEL CASERIO DE EL GUISAL BAÑADEROS

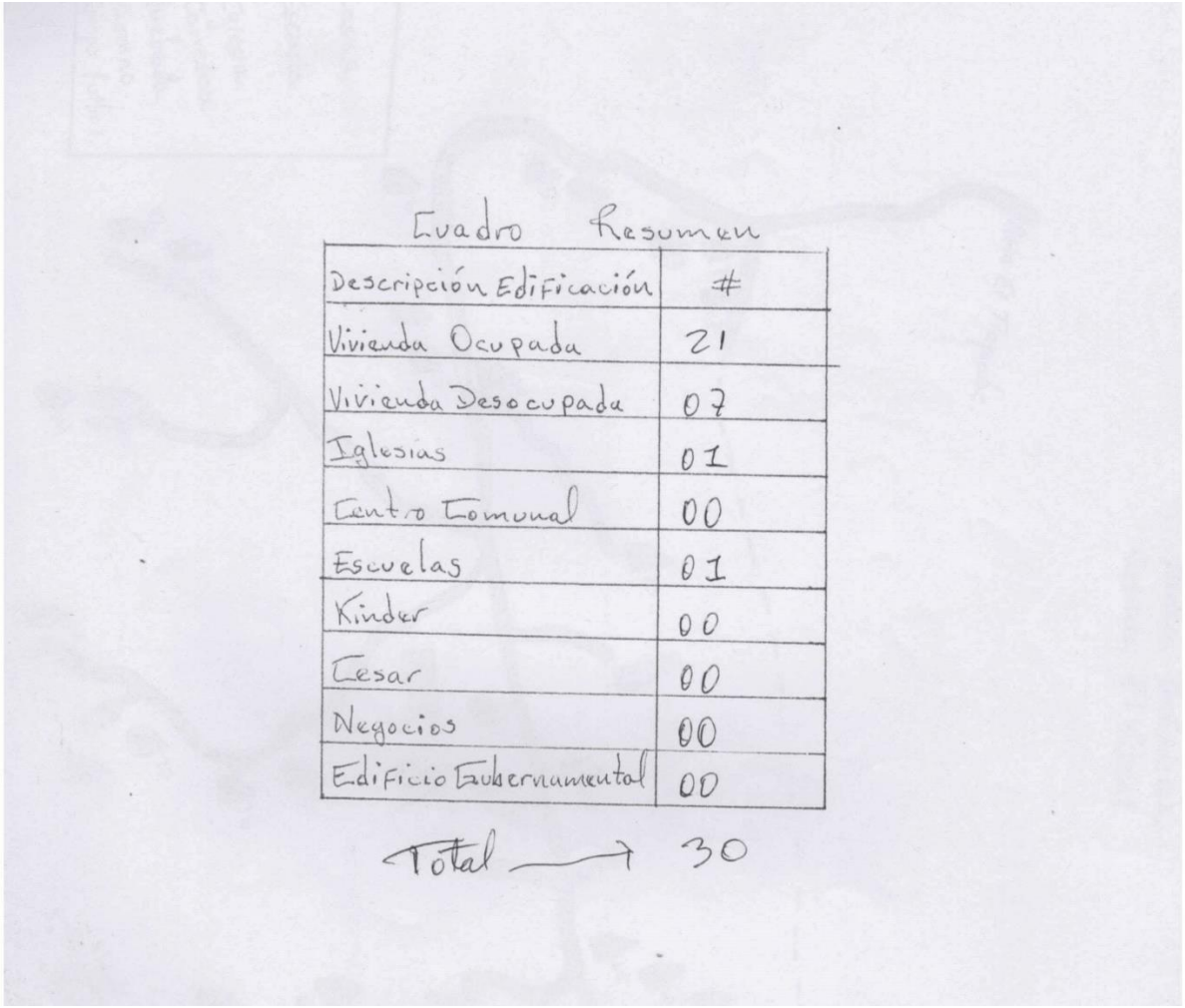

Cuadro Resumen

Descripción Edificación	#
Vivienda Ocupada	21
Vivienda Desocupada	07
Iglesias	01
Centro Comunal	00
Escuelas	01
Kinder	00
Cesar	00
Negocios	00
Edificio Gubernamental	00

Total → 30

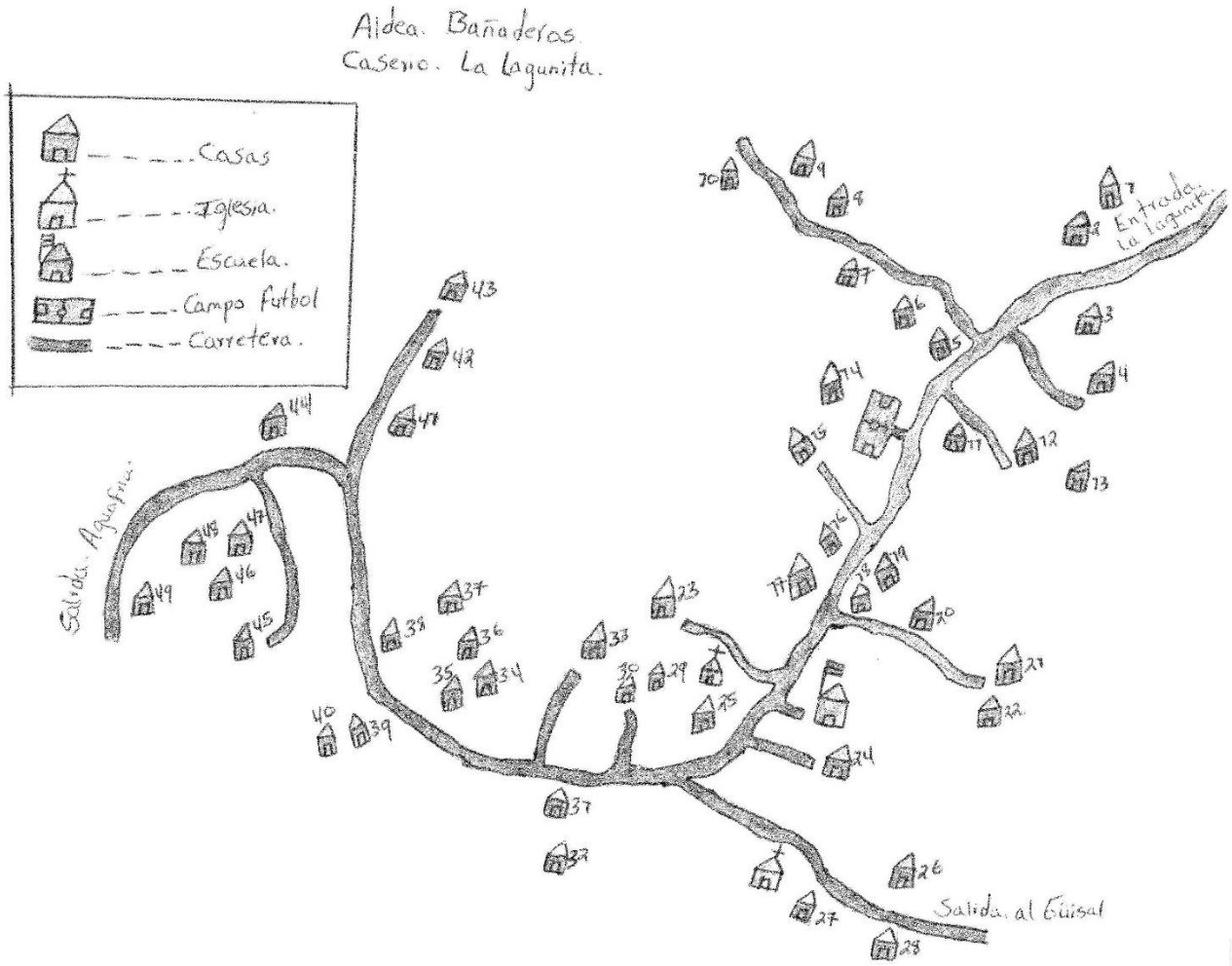
Aldea. Bañaderas
Caserio. La Lagunita.
Casas
Iglesia.
Escuela.
Campo futbol
Carretera.
Salida. Aguafria
Entrada. La Lagunita
Salida. al Cuisal

Indicadores de Linea Base

Departamento EL PARAISO
Codigo Municipio 0715
Nombre del Municipio Teupasenti

Nombre La Lagunita
Codigo
Tipo Comunidad: Caserio

Total Encuestas: 34

Tematica y Objetivos	Indicador	Valor	%
Datos Generales sobre poblacion	Población total	153.00	
Datos Generales sobre poblacion	Población femenina	76.00	49.67 %
Datos Generales sobre poblacion	Población masculina	77.00	50.33 %
Datos Generales sobre poblacion	Promedio de personas por vivienda	4.50	
Datos Generales sobre poblacion	Población menor de 5 años		
Datos Generales sobre poblacion	Población ubicada en el rango de 5 a 12 años		
Datos Generales sobre poblacion	Población ubicada en el rango de 13 a 18 años	30.00	19.61 %
Datos Generales sobre poblacion	Población ubicada en el rango de 19 a 30 años		
Datos Generales sobre poblacion	Población ubicada en el rango de 31 a 50 años		
Datos Generales sobre poblacion	Población ubicada en el rango de 51 años y más		
Fuerza de Trabajo	Poblacion en edad de Trabajar (PET)	113.00	73.86 %
Fuerza de Trabajo	Poblacion Economicamente Activa (PEA)	59.00	52.21 %
Fuerza de Trabajo	Poblacion Economicamente Inactiva(PEI)	54.00	47.79 %
Fuerza de Trabajo	Tasa de desempleao año pasado		
Meta 1	Total hogares con ingresos diario per cápita menor a $ 1.00	22.00	64.71 %
Meta 1	Total hogares con ingresos diario per cápita de $ 1.00 a 2.00	12.00	35.29 %
Meta 1	Total hogares con ingresos diario per cápita mayor a $ 2.00	0.00	0.00 %
Meta 1	Tasa de pobreza segun censo poblacion y vivienda		
Meta 1	Tasa de pobrza extrema segun censo 2001		
Meta 2	Total hogares que los ingresos les ajusta para alimentarse los 3 tiempos	27.00	79.41 %
Meta 2	Total hogares que los ingresos les ajusta para alimentarse los 2 tiempos	2.00	5.88 %
Meta 2	Total hogares que los ingresos les ajusta para alimentarse los 2 tiempos	5.00	14.71 %
Ingresos por remesas	# Hogares que reciben remesas	0.00	0.00 %
Ingresos por remesas	# Hogares que reciben remesas menos de Lps. 1000.00	0.00	
Ingresos por remesas	# Hogares que reciben remesas de Lps. 1001.00 a 2000	0.00	

Tematica y Objetivos	Indicador	Valor	%
Ingresos por remesas	# Hogares que reciben remesas de Lps. 2001.00 en adelante	0.00	
Familias Trabajan la tierra y producen	# hogares que trabajan por cuenta propia la tierra	33.00	97.06 %
Familias Trabajan la tierra y producen	# hogares trabajan tierra totalmente pagada	33.00	97.06 %
Familias Trabajan la tierra y producen	# hogares trabajan tierra propia pagando	0.00	0.00 %
Familias Trabajan la tierra y producen	# hogares trabajan en tierra alquilada y prestada	1.00	2.94 %
Familias Trabajan la tierra y producen	# hogares trabajan en tierra en litigio y comunal	0.00	0.00 %
Familias Trabajan la tierra y producen	# hogares que no tiene tierra	0.00	0.00 %
Familias Trabajan la tierra y producen	# hogares que producen alimento	27.00	81.82 %
Familias Trabajan la tierra y producen	# hogares que producen alimento para autoconsumo	19.00	70.37 %
Personas Trabajan la tierra por familia	# viviendas donde trabaja una persona por familia	20.00	60.61 %
Personas Trabajan la tierra por familia	# viviendas donde trabajan dos persona por familia	6.00	18.18 %
Personas Trabajan la tierra por familia	# viviendas donde trabajan tres personas por familia	4.00	12.12 %
Personas Trabajan la tierra por familia	# viviendas donde trabajan 4 o más personas por familia	3.00	9.09 %
Datos Generales sobre poblacion	# de niñ@s en edad de estudiar	79.00	51.63 %
Datos Generales sobre poblacion	# de niñ@s en edad escolar que actualmente estudian	23.00	29.11 %
Datos Generales sobre poblacion	niñ@s en edad escolar que actualmente no estudian	56.00	70.89 %
Datos Generales sobre poblacion	# de niñ@s en edad de estudiar del sexo femenino	0.00	0.00 %
Datos Generales sobre poblacion	# de niñ@s en edad de estudiar del sexo masculino	0.00	0.00 %
Datos Generales sobre poblacion	# de niñ@s que actualmente estudian del sexo masculino	0.00	0.00 %
Datos Generales sobre poblacion	# de niñ@s que actualmente estudian del sexo femenino	0.00	0.00 %
Meta 3	# de niñ@s en edad preescolar (de 5 a 6 años)	4.00	5.06 %
Meta 3	# de niñ@s que están estudiando preescolar	1.00	25.00 %
	# de niñ@s en edad de estudiar primaria (7 a 12 años)	22.00	27.85 %
	# de niñ@s que estudian primaria	18.00	81.82 %
	# de niñ@s en edad de estudiar plan básico (13 a 15 años)	14.00	17.72 %
	# de niñ@s que actualmente cursan plan básico	0.00	0.00 %
Estudios diversificados	# de niñ@s en edad de estudiar diversificado (16 a 18 años)	16.00	20.25 %
Estudios diversificados	# de niñ@s que actualmente cursan diversificado	0.00	0.00 %
Estudios diversificados	# de niñ@s en edad de estudiar universidad (19 a 23 años)	23.00	29.11 %

Tematica y Objetivos	Indicador	Valor	%
Estudios diversificados	# jóvenes que actualmente estudian en la universidad	0.00	0.00 %
	Población que representa fuerza de trabajo emergente (13 a 18 años)	30.00	37.97 %
	Población fuerza de trabajo emergente que actualmente estudia en la	0.00	0.00 %
	total niñ@s en edad preescolar (de 5 a 6 años)	1.00	
	# de niñ@s que están estudiando preescolar	0.00	0.00 %
	# de niños que estudian preescolar	0.00	0.00 %
	Total niñ@s que estudian primaria	21.00	
	# de niños que estudian primaria	0.00	0.00 %
	# de niñas que estudian primaria	0.00	0.00 %
Estudios diversificados	Total niñ@s que estudian secundaria	1.00	
Estudios diversificados	# de niños que estudian secundaria	0.00	0.00 %
Estudios diversificados	# de niñas que estudian secundaria	0.00	0.00 %
Estudios diversificados	# de hombres en edad de trabajar <REVISAR !!!>		
	# de mujeres en edad de trabajar <REVISAR !!!>		
	% de mujeres que trabajan remuneradamente (ocupación) <REVISAR !!!>		
	# de hombres de la fuerza de trabajo emergente que actualmente estudia		
	# de mujeres de la fuerza de trabajo emergente que actualmente estudia		
	Tasa de embarazos en adolescentes (PN) (__ mujeres de 13 a 21 años)		
	# de madres solteras/ hogares	1.00	2.70 %
Meta 5	# de niñ@s menores o iguales a 4 años		
Meta 5	# de niñ@s muertos menores de 5 años en el 20___		
Meta 5	Tasa de mortalidad infantil en menores de 5 años		
Meta 5	Total de niñ@s / niñas nacidos en el 20___	1.00	
Meta 5	% de partos atendidos por enfermeras	0.00	0.00 %
Meta 5	% de partos atendidos por parteras	0.00	0.00 %
Meta 5	% de partos atendidos por médicos		
Meta 5	% de partos atendidos por ella sola		
Meta 5	% de partos atendidos por el marido		
Meta 5	% de partos atendidos por otra persona		

Tematica y Objetivos	Indicador	Valor	%
Meta 5	Tasa de desnutrición menores de 5 años (censo base 2001)		
Meta 6	# de madres murieron antes, durante o postparto en el 20_	0.00	0.00 %
Meta 6	Tasa de mortalidad materna por mil partos atendidos		
	# no de personas se enfermaron de paludismo durante el 20__	0.00	0.00 %
	# no de personas se enfermaron de dengue clasico durante el 20__	0.00	0.00 %
	# no de personas se enfermaron de IRAS durante el 20__		
	# no de personas se enfermaron de dengue hemorragico durante el 20__	0.00	0.00 %
	# no de personas se enfermaron de chagas durante el 20__	0.00	0.00 %
	# no de personas se enfermaron de tuberculosis durante el 20__		
	# no de personas se enfermaron de alcoholismo durante el 20__	0.00	0.00 %
	# no de personas se enfermaron de cancer durante el 20__		
	# no de personas se enfermaron de diarreas durante el 20__	0.00	0.00 %
	# no de personas se enfermaron de la piel durante el 20__	0.00	0.00 %
	# no de personas se enfermaron de otra categoria durante el 20__	2.00	66.67 %
	# no niñ@os con discapacidad durante el 20__		
	# viviendas con agua de pozo propio	4.00	11.76 %
	# viviendas con agua de acueducto	0.00	0.00 %
	# viviendas con agua de rio o quebrada	9.00	26.47 %
	# viviendas con servicio sanitario	1.00	2.94 %
	# viviendas con Letrinas	11.00	32.35 %
	# viviendas con Letrinas y las Utilizan	13.00	38.24 %
	# viviendas con Recoleccion de basura	0.00	0.00 %
	# viviendas con Aseo de Calles	0.00	0.00 %
	# viviendas con Energia Electrica Domiciliar	6.00	17.65 %
Vivienda	# total de edificaciones en el municipio		
	# de edificaciones publicas y privadas		
	# de viviendas		
	# de viviendas desocupadas		
	# de viviendas ocupadas		

Tematica y Objetivos	Indicador	Valor	%
	# familias con vivienda propia y pagada	33.00	97.06 %
	# viviendas propias pagando	0.00	0.00 %
	# viviendas alquiladas	0.00	0.00 %
	# viviendas prestadas o cedidas	1.00	2.94 %
Condiciones de la vivienda	# viviendas buen estado	2.00	5.88 %
Condiciones de la vivienda	# viviendas condiciones regulares	29.00	85.29 %
Condiciones de la vivienda	# viviendas mal estado	3.00	8.82 %
Condiciones de la vivienda	# viviendas sin Repello	34.00	100.00 %
Condiciones de la vivienda	# viviendas con piso de tierra	32.00	94.12 %
Condiciones de la vivienda	# viviendas sin cielo falso	32.00	94.12 %
Condiciones de la vivienda	# viviendas techo mal estado	32.00	94.12 %
Condiciones de la vivienda	# viviendas con problemas estructurales	32.00	94.12 %
Condiciones de la vivienda	# viviendas sin ningun problema	32.00	94.12 %
Condiciones de la vivienda	# viviendas con una pieza	23.00	67.65 %
Condiciones de la vivienda	# viviendas con dos piezas	10.00	29.41 %
Condiciones de la vivienda	# viviendas con tres piezas	1.00	2.94 %
Condiciones de la vivienda	# viviendas con cuatro piezas	7.00	20.59 %
Condiciones de la vivienda	# viviendas con cinco piezas	1.00	2.94 %
Condiciones de la vivienda	# viviendas con seis piezas	0.00	0.00 %
Viviendas con baños	# viviendas con cero baños	22.00	64.71 %
Viviendas con baños	# viviendas con un baño	12.00	35.29 %
Viviendas con baños	# viviendas con dos banos	0.00	0.00 %
Viviendas con baños	# viviendas 3 baños o mas	0.00	0.00 %
# familias por vivienda	# viviendas con una familia	32.00	94.12 %
# familias por vivienda	# viviendas con dos familias	2.00	5.88 %
# familias por vivienda	# viviendas con tres familias	0.00	0.00 %
Consumo energetico para cocinar	# viviendas que utilizan electricidad para cocinar	32.00	94.12 %
Consumo energetico para cocinar	# viviendas que utilizan gas volatil para cocinar	32.00	94.12 %
Consumo energetico para cocinar	# viviendas que utilizan kerosen para cocinar	32.00	94.12 %

Tematica y Objetivos	Indicador	Valor	%
Consumo energetico para cocinar	# viviendas que utilizan leña para cocinar	34.00	100.00 %
Consumo energetico para cocinar	# viviendas que utilizan ecofogon para cocinar	32.00	94.12 %
# de dormitorios	# viviendas que tienen una pieza como dormitorio	23.00	67.65 %
Condiciones de la vivienda	# viviendas que tienen dos piezas como dormitorio	10.00	29.41 %
Condiciones de la vivienda	# viviendas que tienen tres piezas como dormitorio	1.00	2.94 %
Condiciones de la vivienda	# viviendas que tienen cuatro piezas como dormitorio	0.00	0.00 %
Participacion	# de hogares donde los hombres participan en organizaciones(mayores	4.00	11.76 %
Participacion	# de hogares donde las mujeres participan en organizaciones(mayores 18	2.00	5.88 %
Participacion	# de hogares donde participa solo un hombre	4.00	11.76 %
Participacion	# de hogares donde participan dos o mas hombres	0.00	0.00 %
Participacion	# de hogares donde participa una sola mujer	2.00	5.88 %
Participacion	# de hogares donde participan dos mujeres	0.00	0.00 %
Participacion	# de hogares donde participan tres o mas mujeres	0.00	0.00 %

Caserio: La Lagunita. Aldea. Bañaderos.

# de la Vivienda	Nombre del jefe de familia	Ocupado	Desocupado	Edif. Público Negocio	Estado de la Vivienda		
					B	R	M
01	Luiz Antonio Midence.	x				x	
02	Manuel Villalta	x			x		
03	Balvino Rodriguez		x			x	
04	Jerlin Yobany Diaz.	x				x	
05	Juana Francisca Roque.	x				x	
06	Dunian Diaz.	x				x	
07	Elvin Adolfo Diaz.	x				x	
08	Santos Inemencio Diaz	x				x	
09	Elijio Artica	x				x	
10	Ector Omar Artica.	x				x	
11	Maria. Margarita Salgado	x				x	
12	Denis Alexi Maradiaga.	x				x	
13	Escuela Republica de Honduras.			x	x		
14	Carlos Roverto soto	x				x	
15	Iglecia Catolica. San Marcos			x		x	
16	Rolando Suares.		x			x	
17	Tomas Martinez		x			x	
18	Noé Ivan Soto	x		x	x		
19	Marta Irene Soto	x				x	
		14	3	3	3	76	

# de la Vivienda	Nombre del jefe de familia	Ocupado	Desocupado	Edif. Público Negocio	Estado de la Vivienda		
					B	R	M
30	Ostilio Maradiaga.	x				x	
31	Blanca. Azucena. Soto	x				x	
32	Wilmer Joel Ortez	x				x	
33	Naun Omar ortez.	x				x	
34	Francisco Javier Rodriguez	x				x	
35	Francisco Maradiaga. Soto	x				x	
36	Isidro Roque		x			x	
37	Teodora. Artica.		x			x	
39	Santos Olegario Salgado	x				x	
29	Erlin David Salgado.	x				x	
30	Yonis David Artica	x				x	
31	Pedro Artica	x				x	
32	Noé Alvarez	(x)	x			x	
33	Santos Vidal Artica.		x				x
34	Martin Artica. Rodriguez		x			x	
35	Santos Birjilio Salgado Artica.	x					x
36	Juan De Dios Salgado Artica	x					x
37	Genry Rafael Salgado Vallejo	x					x
38	Felipe Salgado ortiz	x				x	
		74	5			75	4

# de la Vivienda	Nombre del jefe de familia	Ocupado	Desocupado	Edif. Público Negocio	Estado de la Vivienda		
					B	R	M
39	Juan Duron	x				+	
40	Luiz Alonzo Alvarez		x			x	
41	Roberto Martinez		x			x	
42	Roberto Martinez		x			x	
43	Isai Ortez		x			x	
44	Juan Umberto Soto		x			x	
45	Ana Griselda Billatta	x	x				x
46	Frister Manuel Diaz Roque	x				x	
47	Ernan Ismael Artica	x				+	
48	Wilson Omar Diaz Martinez	x				x	
49	Iglecia Pentecostal M.M.M.			+		+	
		5	5	7		70	7
	Gran Total 33+73+3	+ 3 +	47 + 5				

Cuadro Resumen

Descripción Edificación	#
Vivienda Ocupada	33
Vivienda Desocupada	73
Iglesias	2
Centro Comunal	0
Escuelas	7
Kinder	0
Cesar	0
Negocios	0
Edificio Gubernamental	0
	49

ALDEA EL CANTON Y SUS CASERIOS

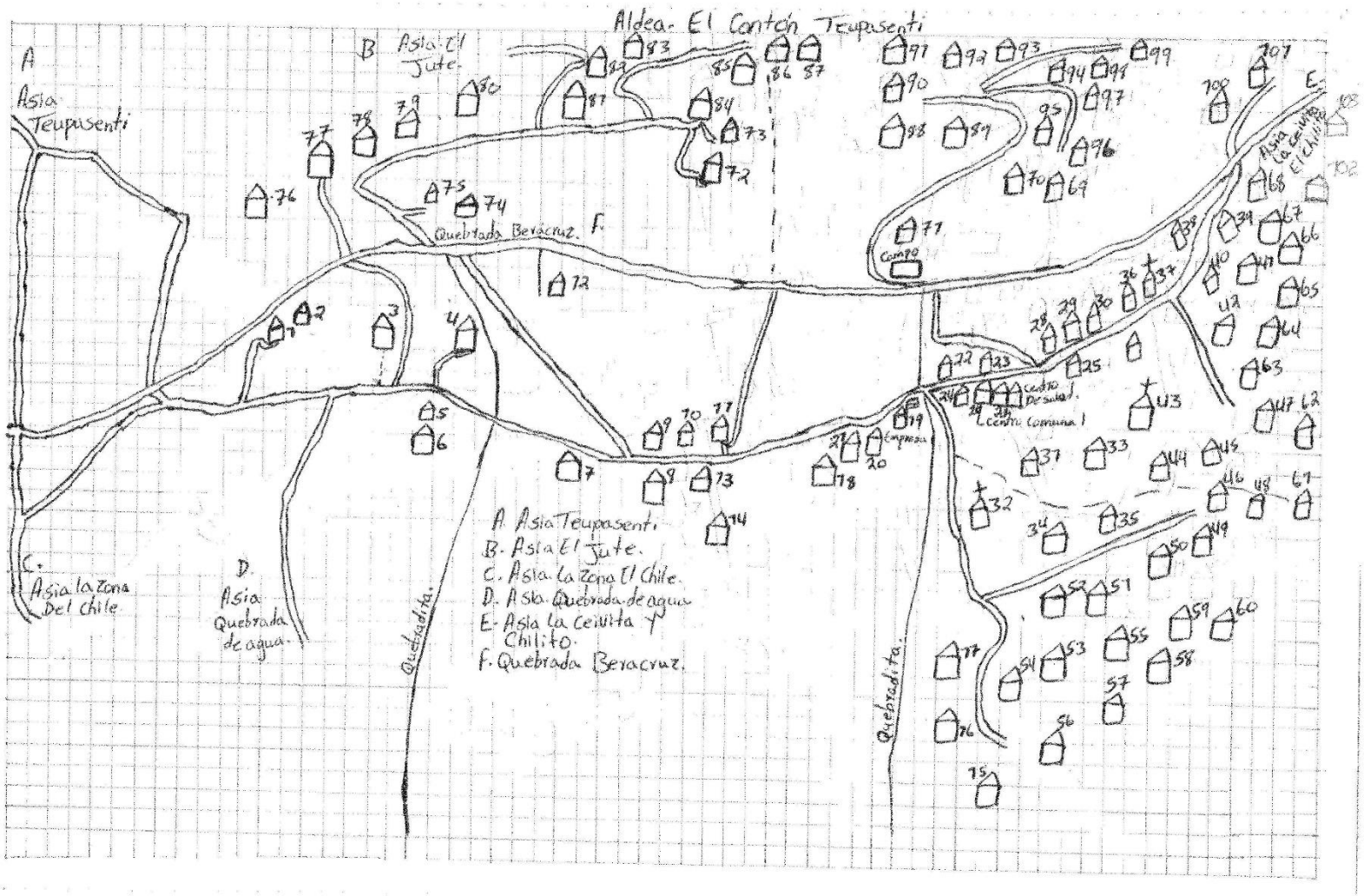

Indicadores de Linea Base

Departamento EL PARAISO
Codigo Municipio 0715
Nombre del Municipio Teupasenti

Nombre El Canton
Codigo
Tipo Comunidad: Aldea

Total Encuestas: 118

Tematica y Objetivos	Indicador	Valor	%
Datos Generales sobre poblacion	Población total	383.00	
Datos Generales sobre poblacion	Población femenina	168.00	43.86 %
Datos Generales sobre poblacion	Población masculina	215.00	56.14 %
Datos Generales sobre poblacion	Promedio de personas por vivienda	3.25	
Datos Generales sobre poblacion	Población menor de 5 años		
Datos Generales sobre poblacion	Población ubicada en el rango de 5 a 12 años		
Datos Generales sobre poblacion	Población ubicada en el rango de 13 a 18 años	57.00	14.88 %
Datos Generales sobre poblacion	Población ubicada en el rango de 19 a 30 años		
Datos Generales sobre poblacion	Población ubicada en el rango de 31 a 50 años		
Datos Generales sobre poblacion	Población ubicada en el rango de 51 años y más		
Fuerza de Trabajo	Poblacion en edad de Trabajar (PET)	327.00	85.38 %
Fuerza de Trabajo	Poblacion Economicamente Activa (PEA)	175.00	53.52 %
Fuerza de Trabajo	Poblacion Economicamente Inactiva(PEI)	152.00	46.48 %
Fuerza de Trabajo	Tasa de desempleao año pasado		
Meta 1	Total hogares con ingresos diario per cápita menor a $ 1.00	83.00	70.34 %
Meta 1	Total hogares con ingresos diario per cápita de $ 1.00 a 2.00	22.00	18.64 %
Meta 1	Total hogares con ingresos diario per cápita mayor a $ 2.00	13.00	11.02 %
Meta 1	Tasa de pobreza segun censo poblacion y vivienda		
Meta 1	Tasa de pobrza extrema segun censo 2001		
Meta 2	Total hogares que los ingresos les ajusta para alimentarse los 3 tiempos	117.00	99.15 %
Meta 2	Total hogares que los ingresos les ajusta para alimentarse los 2 tiempos	1.00	0.85 %
Meta 2	Total hogares que los ingresos les ajusta para alimentarse los 2 tiempos	0.00	0.00 %
Ingresos por remesas	# Hogares que reciben remesas	5.00	4.24 %
Ingresos por remesas	# Hogares que reciben remesas menos de Lps. 1000.00	0.00	0.00 %
Ingresos por remesas	# Hogares que reciben remesas de Lps. 1001.00 a 2000	1.00	20.00 %

Tematica y Objetivos	Indicador	Valor	%
Ingresos por remesas	# Hogares que reciben remesas de Lps. 2001.00 en adelante	1.00	20.00 %
Familias Trabajan la tierra y producen	# hogares que trabajan por cuenta propia la tierra	109.00	92.37 %
Familias Trabajan la tierra y producen	# hogares trabajan tierra totalmente pagada	113.00	95.76 %
Familias Trabajan la tierra y producen	# hogares trabajan tierra propia pagando	0.00	0.00 %
Familias Trabajan la tierra y producen	# hogares trabajan en tierra alquilada y prestada	3.00	2.54 %
Familias Trabajan la tierra y producen	# hogares trabajan en tierra en litigio y comunal	0.00	0.00 %
Familias Trabajan la tierra y producen	# hogares que no tiene tierra	2.00	1.69 %
Familias Trabajan la tierra y producen	# hogares que producen alimento	106.00	97.25 %
Familias Trabajan la tierra y producen	# hogares que producen alimento para autoconsumo	88.00	83.02 %
Personas Trabajan la tierra por familia	# viviendas donde trabaja una persona por familia	79.00	66.95 %
Personas Trabajan la tierra por familia	# viviendas donde trabajan dos persona por familia	26.00	22.03 %
Personas Trabajan la tierra por familia	# viviendas donde trabajan tres personas por familia	9.00	7.63 %
Personas Trabajan la tierra por familia	# viviendas donde trabajan 4 o más personas por familia	4.00	3.39 %
Datos Generales sobre poblacion	# de niñ@s en edad de estudiar	140.00	36.55 %
Datos Generales sobre poblacion	# de niñ@s en edad escolar que actualmente estudian	81.00	57.86 %
Datos Generales sobre poblacion	niñ@s en edad escolar que actualmente no estudian	59.00	42.14 %
Datos Generales sobre poblacion	# de niñ@s en edad de estudiar del sexo femenino	0.00	0.00 %
Datos Generales sobre poblacion	# de niñ@s en edad de estudiar del sexo masculino	0.00	0.00 %
Datos Generales sobre poblacion	# de niñ@s que actualmente estudian del sexo masculino	0.00	0.00 %
Datos Generales sobre poblacion	# de niñ@s que actualmente estudian del sexo femenino	0.00	0.00 %
Meta 3	# de niñ@s en edad preescolar (de 5 a 6 años)	12.00	8.57 %
Meta 3	# de niñ@s que están estudiando preescolar	6.00	50.00 %
	# de niñ@s en edad de estudiar primaria (7 a 12 años)	40.00	28.57 %
	# de niñ@s que estudian primaria	35.00	87.50 %
	# de niñ@s en edad de estudiar plan básico (13 a 15 años)	25.00	17.86 %
	# de niñ@s que actualmente cursan plan básico	12.00	48.00 %
Estudios diversificados	# de niñ@s en edad de estudiar diversificado (16 a 18 años)	32.00	22.86 %
Estudios diversificados	# de niñ@s que actualmente cursan diversificado	1.00	3.13 %
Estudios diversificados	# de niñ@s en edad de estudiar universidad (19 a 23 años)	31.00	22.14 %

Tematica y Objetivos	Indicador	Valor	%
Estudios diversificados	# jóvenes que actualmente estudian en la universidad	0.00	0.00 %
	Población que representa fuerza de trabajo emergente (13 a 18 años)	57.00	40.71 %
	Población fuerza de trabajo emergente que actualmente estudia en la	13.00	9.29 %
	total niñ@s en edad preescolar (de 5 a 6 años)	7.00	
	# de niñ@s que están estudiando preescolar	0.00	0.00 %
	# de niños que estudian preescolar	0.00	0.00 %
	Total niñ@s que estudian primaria	49.00	
	# de niños que estudian primaria	0.00	0.00 %
	# de niñas que estudian primaria	0.00	0.00 %
Estudios diversificados	Total niñ@s que estudian secundaria	25.00	
Estudios diversificados	# de niños que estudian secundaria	0.00	0.00 %
Estudios diversificados	# de niñas que estudian secundaria	0.00	0.00 %
Estudios diversificados	# de hombres en edad de trabajar <REVISAR !!!>		
	# de mujeres en edad de trabajar <REVISAR !!!>		
	% de mujeres que trabajan remuneradamente (ocupación) <REVISAR !!!>		
	# de hombres de la fuerza de trabajo emergente que actualmente estudia		
	# de mujeres de la fuerza de trabajo emergente que actualmente estudia		
	Tasa de embarazos en adolescentes (PN) (__ mujeres de 13 a 21 años)		
	# de madres solteras/ hogares	19.00	17.43 %
Meta 5	# de niñ@s menores o iguales a 4 años		
Meta 5	# de niñ@s muertos menores de 5 años en el 20___		
Meta 5	Tasa de mortalidad infantil en menores de 5 años		
Meta 5	Total de niñ@s / niñas nacidos en el 20___	25.00	
Meta 5	% de partos atendidos por enfermeras	0.00	0.00 %
Meta 5	% de partos atendidos por parteras	0.00	0.00 %
Meta 5	% de partos atendidos por médicos		
Meta 5	% de partos atendidos por ella sola		
Meta 5	% de partos atendidos por el marido		
Meta 5	% de partos atendidos por otra persona		

Tematica y Objetivos	Indicador	Valor	%
Meta 5	Tasa de desnutrición menores de 5 años (censo base 2001)		
Meta 6	# de madres murieron antes, durante o postparto en el 20_	0.00	0.00 %
Meta 6	Tasa de mortalidad materna por mil partos atendidos		
	# no de personas se enfermaron de paludismo durante el 20__	0.00	0.00 %
	# no de personas se enfermaron de dengue clasico durante el 20__	1.00	5.00 %
	# no de personas se enfermaron de IRAS durante el 20__		
	# no de personas se enfermaron de dengue hemorragico durante el 20__	0.00	0.00 %
	# no de personas se enfermaron de chagas durante el 20__	0.00	0.00 %
	# no de personas se enfermaron de tuberculosis durante el 20__		
	# no de personas se enfermaron de alcoholismo durante el 20__	0.00	0.00 %
	# no de personas se enfermaron de cancer durante el 20__		
	# no de personas se enfermaron de diarreas durante el 20__	0.00	0.00 %
	# no de personas se enfermaron de la piel durante el 20__	0.00	0.00 %
	# no de personas se enfermaron de otra categoria durante el 20__	17.00	85.00 %
	# no niñ@os con discapacidad durante el 20__		
	# viviendas con agua de pozo propio	0.00	0.00 %
	# viviendas con agua de acueducto	112.00	94.92 %
	# viviendas con agua de rio o quebrada	3.00	2.54 %
	# viviendas con servicio sanitario	19.00	16.10 %
	# viviendas con Letrinas	105.00	88.98 %
	# viviendas con Letrinas y las Utilizan	102.00	86.44 %
	# viviendas con Recoleccion de basura	0.00	0.00 %
	# viviendas con Aseo de Calles	0.00	0.00 %
	# viviendas con Energia Electrica Domiciliar	28.00	23.73 %
Vivienda	# total de edificaciones en el municipio		
	# de edificaciones publicas y privadas		
	# de viviendas		
	# de viviendas desocupadas		
	# de viviendas ocupadas		

Tematica y Objetivos	Indicador	Valor	%
	# familias con vivienda propia y pagada	115.00	97.46 %
	# viviendas propias pagando	0.00	0.00 %
	# viviendas alquiladas	0.00	0.00 %
	# viviendas prestadas o cedidas	3.00	2.54 %
Condiciones de la vivienda	# viviendas buen estado	9.00	7.63 %
Condiciones de la vivienda	# viviendas condiciones regulares	108.00	91.53 %
Condiciones de la vivienda	# viviendas mal estado	1.00	0.85 %
Condiciones de la vivienda	# viviendas sin Repello	26.00	22.03 %
Condiciones de la vivienda	# viviendas con piso de tierra	26.00	22.03 %
Condiciones de la vivienda	# viviendas sin cielo falso	11.00	9.32 %
Condiciones de la vivienda	# viviendas techo mal estado	10.00	8.47 %
Condiciones de la vivienda	# viviendas con problemas estructurales	10.00	8.47 %
Condiciones de la vivienda	# viviendas sin ningun problema	26.00	22.03 %
Condiciones de la vivienda	# viviendas con una pieza	91.00	77.12 %
Condiciones de la vivienda	# viviendas con dos piezas	27.00	22.88 %
Condiciones de la vivienda	# viviendas con tres piezas	0.00	0.00 %
Condiciones de la vivienda	# viviendas con cuatro piezas	13.00	11.02 %
Condiciones de la vivienda	# viviendas con cinco piezas	4.00	3.39 %
Condiciones de la vivienda	# viviendas con seis piezas	3.00	2.54 %
Viviendas con baños	# viviendas con cero baños	9.00	7.63 %
Viviendas con baños	# viviendas con un baño	108.00	91.53 %
Viviendas con baños	# viviendas con dos banos	1.00	0.85 %
Viviendas con baños	# viviendas 3 baños o mas	0.00	0.00 %
# familias por vivienda	# viviendas con una familia	115.00	97.46 %
# familias por vivienda	# viviendas con dos familias	3.00	2.54 %
# familias por vivienda	# viviendas con tres familias	0.00	0.00 %
Consumo energetico para cocinar	# viviendas que utilizan electricidad para cocinar	12.00	10.17 %
Consumo energetico para cocinar	# viviendas que utilizan gas volatil para cocinar	12.00	10.17 %
Consumo energetico para cocinar	# viviendas que utilizan kerosen para cocinar	12.00	10.17 %

Tematica y Objetivos	Indicador	Valor	%
Consumo energetico para cocinar	# viviendas que utilizan leña para cocinar	57.00	48.31 %
Consumo energetico para cocinar	# viviendas que utilizan ecofogon para cocinar	73.00	61.86 %
# de dormitorios	# viviendas que tienen una pieza como dormitorio	91.00	77.12 %
Condiciones de la vivienda	# viviendas que tienen dos piezas como dormitorio	27.00	22.88 %
Condiciones de la vivienda	# viviendas que tienen tres piezas como dormitorio	0.00	0.00 %
Condiciones de la vivienda	# viviendas que tienen cuatro piezas como dormitorio	0.00	0.00 %
Participacion	# de hogares donde los hombres participan en organizaciones(mayores	30.00	25.42 %
Participacion	# de hogares donde las mujeres participan en organizaciones(mayores 18	11.00	9.32 %
Participacion	# de hogares donde participa solo un hombre	30.00	25.42 %
Participacion	# de hogares donde participan dos o mas hombres	0.00	0.00 %
Participacion	# de hogares donde participa una sola mujer	11.00	9.32 %
Participacion	# de hogares donde participan dos mujeres	0.00	0.00 %
Participacion	# de hogares donde participan tres o mas mujeres	0.00	0.00 %

Aldea. El Canton

# de la Vivienda	Nombre del jefe de familia	Ocupado	Desocupado	Edif. Público Negocio	Estado de la Vivienda		
					B	R	M
01	Virginia Salgado	x				x	
02	Daniel Alvarez	x				x	
03	Eremias Alvarez Garay	x				x	
04	Angel Guadalupe Fernandez	x				x	
05	Lorena Gomez Lopez	x				x	
06	Santos Pablo Godoy	x			x		
07	Luiz Enrique Alvarez	x				x	
08	Elvin Maun Palma Alvarez	x				x	
09	Romeli Ramon Palma Rodriguez	x				x	
10	José Adonay Palma	x				x	
11	Rony René Palma Rodriguez	x				x	
12	René Palma Cerrato	x				x	
13	Rodolfo Palma	x				x	
14	Edilverto Palma	x				x	
15	Wilfredo Palma	x				x	
16	Mariano Palma Cerrato	x				x	
17	Miriam Andina Fernandez	x				x	
18	Alex Ariel Palma	x				x	
19	Aquilino Gomez	x				x	
		19			1	18	

# de la Vivienda	Nombre del jefe de familia	Ocupado	Desocupado	Edif. Público Negocio	Estado de la Vivienda		
					B	R	M
20	Gabriel Isau Gomez	x				x	
21	Cintia Gomez	x				x	
22	Mariano Sauceda Artica	x				x	
23	Nelson Leonel Artica	x				x	
24	Gumercindo Garay	x				x	
25	Ever Nectaly Palma	x				x	
26	Santos Tolvio Garay Rodriguez	x				x	
27	Elio Nery Rodriguez	x			x		
28	Elisa Rodriguez	x				x	
29	Erin Nectaly Palma Alvarez	x			x		
30	José De la Rosa Garay	x				x	
31	Olivia de Jesus Colindrez	x				x	
32	Isac Garay Rodriguez	x				x	
33	Isabel Garay Nuñez	x				x	
34	Osmin Yobany Garay Nuñez	x				x	
35	Guillermo Alvarez	x				x	
36	Walter Ferrera	x				x	
37	Mariano Carcamo	x				x	
38	Bernarda Rodriguez	x				x	
		19			2	17	

# de la Vivienda	Nombre del jefe de familia	Ocupado	Desocupado	Edif. Público Negocio	Estado de la Vivienda		
					B	R	M
39	Santos Otilio Celaya Garay	x				+	
40	Florentino Banegas Godoy	x				+	
41	Orlin Tomas Garay Argeñal	x				+	
42	José Dario Garay Argeñal	x				+	
43	Andrez. Godoy	x			x		
44	Adolfo Alvarez. Godoy	x				+	
45	Soveida Godoy Palma	x				+	
46	Jeovany Garay Garay	x				+	
47	Romeli Garay Rodriguez.	x				+	
48	Santos Torivio Garay	x				+	
49	Balentin Garay Rodriguez	x				x	
50	Santos Rodrigo Garay	x				+	
51	Joel Alvarez Garay	x				x	
52	Elijio Garay	x				+	
53	Eucevio Godoy	x				+	
54	Juakin Mairena Diaz	x				+	
55	José de la Cruz Mairena	x				+	
56	Abel Mairena	x				+	
57	Alejello Martinez	x				+	
		79			1	78	

# de la Vivienda	Nombre del jefe de familia	Ocupado	Desocupado	Edif. Público Negocio	Estado de la Vivienda		
					B	R	M
58	Delmer Mairena	x				x	
59	Erminda Alejandra Cerrato	x				x	
60	Rolando Palma	x				x	
61	Norman Conrado Cerrato	x				+	
62	Alexi Cerrato	x				+	
63	Elmer Leonel Cerrato Ramirez	x				x	
64	Reinaldo Cerrato	x			x		
65	Reinaldo Leonel Cerrato Zavala	x			x		
66.	Santos Martin Nuñez	x				x	
67	Julio Cesar Diaz.	x				+	
68	Carlos Enrique Diaz Alvarez.	x				x	
69	Santos David Diaz	x				x	
70	Jose Inez Diaz	x				x	
71	Wilson Adalid Diaz Palma	x				x	
72	Nilson Humberto Diaz Palma	x				x	
73	Quelvin Roney Fernandez Godoy	x				+	
74	Grasiela Garay	x				x	
75	Teodoro Ferrera	x				x	
76	Olvin Alexander Diaz Garay	x				x	
		79			2	77	

# de la vivienda	Nombre del jefe de familia	Ocupado	Desocupado	Edif. Público Negocio	Estado de la vivienda		
					B	R	M
77	Eduardo Ferrera	x				x	
78	Wilmer Ferrera	x				x	
79	Enry leonel Martinez	x				x	
80	Miriam Suyapa Alvarez	x				x	
81	Jose Humberto Diaz Alvarez.	x				x	
82	Dominga Marcelina Alvarez Ferrera	x				x	
83	Migdalia Garay Garay	x			x		
84	Santos Wilmer Ferrera palma.	x				x	
85	Oscar Yobany Ferrera Alvarez	x				x	
86	Jilma Esperanza Ferrera Rodriguez	x				x	
87	Mario Palma	x				x	
88	Anjela Rosa Palma Cerrato	x				x	
89	Dionicio Garcia	x				x	
90	Santos Mingo Palma	x				x	
91	Jenara Ernandez.	x				x	
92	Ena MarVeli Garay Ernandez	x				x	
93	Enriqueta Rodriguez Garay	x				x	
94	Roman David Garay	x					x
95	Luiz Alonzo Garay	x				x	
		79			1	77	1

# de la vivienda	Nombre del jefe de familia	Ocupado	Desocupado	Edif. Público Negocio	Estado de la vivienda		
					B	R	M
96	Luiz Garay Rodriguez	x				x	
97	Jose Abreliano Garay Nuñez	x				x	
98	Yony Iosen Garay Nuñez	x				x	
99	Santos Marcio Alvarez Goday	x				x	
700	Alexi Matamoros	x				x	
701	Saul Alvarez.	x				x	
702	Osmin Alexander Garay	x				x	
703	Centro Basico Ramon Rosa.			x	x		
704	Centro Comunal			x	x		
705	Centro de Salud D.R.Mery Coronado. C.			x			
706	Kinder	07		x		x	
707	Iglecia. Catolica.			x		x	
708	Iglecia. Evanjelica			x	x		
		7		06	03	09	

Cuadro Resumen

Descripción Edificación	#
Vivienda Ocupada	702
Vivienda Desocupada	0
Iglesias	2
Centro Comunal	1
Escuelas	1
Kinder	1
Cesar	1
Negocios	
Edificio Gubernamental	
	708

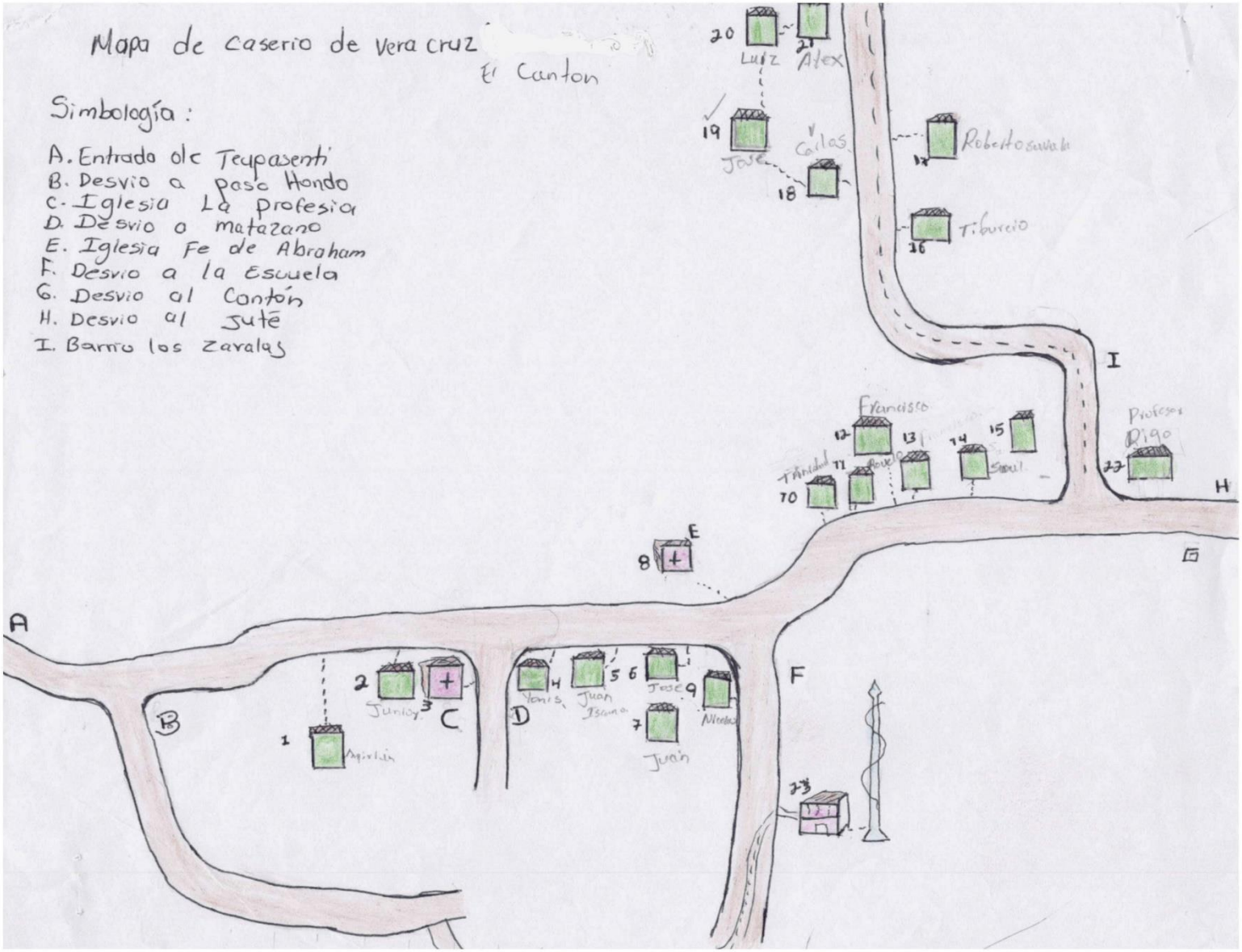
Mapa de caserio de vera cruz
El Canton
Simbología:
A. Entrada de Teupasenti
B. Desvio a paso Hondo
C. Iglesia La profesia
D. Desvio a matazano
E. Iglesia Fe de Abraham
F. Desvio a la Escuela
G. Desvio al Cantón
H. Desvio al Jutē
I. Barrio los Zavalas
Luiz
Alex
Jose
Carlos
Roberto
Tiburcio
Francisco
Profesor Rigo
Juan
Juan
Jose
Juan
A
B
C
D
E
F
G
H
I

Indicadores de Linea Base

Departamento EL PARAISO
Codigo Municipio 0715
Nombre del Municipio Teupasenti

Nombre VERACRUZ
Codigo
Tipo Comunidad: Caserio

Total Encuestas: 54

Tematica y Objetivos	Indicador	Valor	%
Datos Generales sobre poblacion	Población total	192.00	
Datos Generales sobre poblacion	Población femenina	90.00	46.88 %
Datos Generales sobre poblacion	Población masculina	102.00	53.13 %
Datos Generales sobre poblacion	Promedio de personas por vivienda	3.56	
Datos Generales sobre poblacion	Población menor de 5 años		
Datos Generales sobre poblacion	Población ubicada en el rango de 5 a 12 años		
Datos Generales sobre poblacion	Población ubicada en el rango de 13 a 18 años	16.00	8.33 %
Datos Generales sobre poblacion	Población ubicada en el rango de 19 a 30 años		
Datos Generales sobre poblacion	Población ubicada en el rango de 31 a 50 años		
Datos Generales sobre poblacion	Población ubicada en el rango de 51 años y más		
Fuerza de Trabajo	Poblacion en edad de Trabajar (PET)	142.00	73.96 %
Fuerza de Trabajo	Poblacion Economicamente Activa (PEA)	76.00	53.52 %
Fuerza de Trabajo	Poblacion Economicamente Inactiva(PEI)	66.00	46.48 %
Fuerza de Trabajo	Tasa de desempleao año pasado		
Meta 1	Total hogares con ingresos diario per cápita menor a $ 1.00	31.00	57.41 %
Meta 1	Total hogares con ingresos diario per cápita de $ 1.00 a 2.00	11.00	20.37 %
Meta 1	Total hogares con ingresos diario per cápita mayor a $ 2.00	12.00	22.22 %
Meta 1	Tasa de pobreza segun censo poblacion y vivienda		
Meta 1	Tasa de pobrza extrema segun censo 2001		
Meta 2	Total hogares que los ingresos les ajusta para alimentarse los 3 tiempos	52.00	96.30 %
Meta 2	Total hogares que los ingresos les ajusta para alimentarse los 2 tiempos	1.00	1.85 %
Ingresos por remesas	# Hogares que reciben remesas	2.00	3.70 %
Ingresos por remesas	# Hogares que reciben remesas menos de Lps. 1000.00	0.00	0.00 %
Ingresos por remesas	# Hogares que reciben remesas de Lps. 1001.00 a 2000	0.00	0.00 %
Ingresos por remesas	# Hogares que reciben remesas de Lps. 2001.00 en adelante	0.00	0.00 %

Tematica y Objetivos	Indicador	Valor	%
Familias Trabajan la tierra y producen	# hogares que trabajan por cuenta propia la tierra	52.00	98.30 %
Familias Trabajan la tierra y producen	# hogares trabajan tierra totalmente pagada	51.00	94.44 %
Familias Trabajan la tierra y producen	# hogares trabajan tierra propia pagando	0.00	0.00 %
Familias Trabajan la tierra y producen	# hogares trabajan en tierra alquilada y prestada	1.00	1.85 %
Familias Trabajan la tierra y producen	# hogares trabajan en tierra en litigio y comunal	0.00	0.00 %
Familias Trabajan la tierra y producen	# hogares que no tiene tierra	2.00	3.70 %
Familias Trabajan la tierra y producen	# hogares que producen alimento	52.00	100.00 %
Familias Trabajan la tierra y producen	# hogares que producen alimento para autoconsumo	47.00	90.38 %
Personas Trabajan la tierra por familia	# viviendas donde trabaja una persona por familia	40.00	74.07 %
Personas Trabajan la tierra por familia	# viviendas donde trabajan dos persona por familia	9.00	16.67 %
Personas Trabajan la tierra por familia	# viviendas donde trabajan tres personas por familia	3.00	5.56 %
Personas Trabajan la tierra por familia	# viviendas donde trabajan 4 o más personas por familia	2.00	3.70 %
Datos Generales sobre poblacion	# de niñ@s en edad de estudiar	70.00	36.46 %
Datos Generales sobre poblacion	# de niñ@s en edad escolar que actualmente estudian	36.00	51.43 %
Datos Generales sobre poblacion	niñ@s en edad escolar que actualmente no estudian	34.00	48.57 %
Datos Generales sobre poblacion	# de niñ@s en edad de estudiar del sexo femenino	0.00	0.00 %
Datos Generales sobre poblacion	# de niñ@s en edad de estudiar del sexo masculino	0.00	0.00 %
Datos Generales sobre poblacion	# de niñ@s que actualmente estudian del sexo masculino	0.00	0.00 %
Datos Generales sobre poblacion	# de niñ@s que actualmente estudian del sexo femenino	0.00	0.00 %
Meta 3	# de niñ@s en edad preescolar (de 5 a 6 años)	11.00	15.71 %
Meta 3	# de niñ@s que están estudiando preescolar	6.00	54.55 %
	# de niñ@s en edad de estudiar primaria (7 a 12 años)	23.00	32.86 %
	# de niñ@s que estudian primaria	18.00	78.26 %
	# de niñ@s en edad de estudiar plan básico (13 a 15 años)	6.00	8.57 %
	# de niñ@s que actualmente cursan plan básico	2.00	33.33 %
Estudios diversificados	# de niñ@s en edad de estudiar diversificado (16 a 18 años)	9.00	12.86 %
Estudios diversificados	# de niñ@s que actualmente cursan diversificado	1.00	11.11 %
Estudios diversificados	# de niñ@s en edad de estudiar universidad (19 a 23 años)	21.00	30.00 %
Estudios diversificados	# jóvenes que actualmente estudian en la universidad	0.00	0.00 %

Tematica y Objetivos	Indicador	Valor	%
	Población que representa fuerza de trabajo emergente (13 a 18 años)	15.00	21.43 %
	Población fuerza de trabajo emergente que actualmente estudia en la	3.00	4.29 %
	total niñ@s en edad preescolar (de 5 a 6 años)	6.00	
	# de niñ@s que están estudiando preescolar	0.00	0.00 %
	# de niños que estudian preescolar	0.00	0.00 %
	Total niñ@s que estudian primaria	24.00	
	# de niños que estudian primaria	0.00	0.00 %
	# de niñas que estudian primaria	0.00	0.00 %
Estudios diversificados	Total niñ@s que estudian secundaria	6.00	
Estudios diversificados	# de niños que estudian secundaria	0.00	0.00 %
Estudios diversificados	# de niñas que estudian secundaria	0.00	0.00 %
Estudios diversificados	# de hombres en edad de trabajar <REVISAR !!!>		
	# de mujeres en edad de trabajar <REVISAR !!!>		
	% de mujeres que trabajan remuneradamente (ocupación) <REVISAR !!!>		
	# de hombres de la fuerza de trabajo emergente que actualmente estudia		
	# de mujeres de la fuerza de trabajo emergente que actualmente estudia		
	Tasa de embarazos en adolescentes (PN) (__ mujeres de 13 a 21 años)		
	# de madres solteras/ hogares	1.00	1.92 %
Meta 5	# de niñ@s menores o iguales a 4 años		
Meta 5	# de niñ@s muertos menores de 5 años en el 20___		
Meta 5	Tasa de mortalidad infantil en menores de 5 años		
Meta 5	Total de niñ@s / niñas nacidos en el 20___	6.00	
Meta 5	% de partos atendidos por enfermeras	0.00	0.00 %
Meta 5	% de partos atendidos por parteras	0.00	0.00 %
Meta 5	% de partos atendidos por médicos		
Meta 5	% de partos atendidos por ella sola		
Meta 5	% de partos atendidos por el marido		
Meta 5	% de partos atendidos por otra persona		
Meta 5	Tasa de desnutrición menores de 5 años (censo base 2001)		

Tematica y Objetivos	Indicador	Valor	%
Meta 6	# de madres murieron antes, durante o postparto en el 20_	0.00	0.00 %
Meta 6	Tasa de mortalidad materna por mil partos atendidos		
	# no de personas se enfermaron de paludismo durante el 20__	0.00	0.00 %
	# no de personas se enfermaron de dengue clasico durante el 20__	0.00	0.00 %
	# no de personas se enfermaron de IRAS durante el 20__		
	# no de personas se enfermaron de dengue hemorragico durante el 20__	0.00	0.00 %
	# no de personas se enfermaron de chagas durante el 20__	0.00	0.00 %
	# no de personas se enfermaron de tuberculosis durante el 20__		
	# no de personas se enfermaron de alcoholismo durante el 20__	0.00	0.00 %
	# no de personas se enfermaron de cancer durante el 20__		
	# no de personas se enfermaron de diarreas durante el 20__	0.00	0.00 %
	# no de personas se enfermaron de la piel durante el 20__	0.00	0.00 %
	# no de personas se enfermaron de otra categoria durante el 20__	5.00	71.43 %
	# no niñ@os con discapacidad durante el 20__		
	# viviendas con agua de pozo propio	0.00	0.00 %
	# viviendas con agua de acueducto	51.00	94.44 %
	# viviendas con agua de rio o quebrada	2.00	3.70 %
	# viviendas con servicio sanitario	12.00	22.22 %
	# viviendas con Letrinas	36.00	66.67 %
	# viviendas con Letrinas y las Utilizan	35.00	64.81 %
	# viviendas con Recoleccion de basura	0.00	0.00 %
	# viviendas con Aseo de Calles	0.00	0.00 %
	# viviendas con Energia Electrica Domiciliar	14.00	25.93 %
Vivienda	# total de edificaciones en el municipio		
	# de edificaciones publicas y privadas		
	# de viviendas		
	# de viviendas desocupadas		
	# de viviendas ocupadas		
	# familias con vivienda propia y pagada	46.00	85.19 %

Tematica y Objetivos	Indicador	Valor	%
	# viviendas propias pagando	0.00	0.00 %
	# viviendas alquiladas	1.00	1.85 %
	# viviendas prestadas o cedidas	7.00	12.96 %
Condiciones de la vivienda	# viviendas buen estado	11.00	20.37 %
Condiciones de la vivienda	# viviendas condiciones regulares	42.00	77.78 %
Condiciones de la vivienda	# viviendas mal estado	1.00	1.85 %
Condiciones de la vivienda	# viviendas sin Repello	35.00	64.81 %
Condiciones de la vivienda	# viviendas con piso de tierra	23.00	42.59 %
Condiciones de la vivienda	# viviendas sin cielo falso	22.00	40.74 %
Condiciones de la vivienda	# viviendas techo mal estado	21.00	38.89 %
Condiciones de la vivienda	# viviendas con problemas estructurales	21.00	38.89 %
Condiciones de la vivienda	# viviendas sin ningun problema	23.00	42.59 %
Condiciones de la vivienda	# viviendas con una pieza	29.00	53.70 %
Condiciones de la vivienda	# viviendas con dos piezas	23.00	42.59 %
Condiciones de la vivienda	# viviendas con tres piezas	1.00	1.85 %
Condiciones de la vivienda	# viviendas con cuatro piezas	11.00	20.37 %
Condiciones de la vivienda	# viviendas con cinco piezas	5.00	9.26 %
Condiciones de la vivienda	# viviendas con seis piezas	3.00	5.56 %
Viviendas con baños	# viviendas con cero baños	16.00	29.63 %
Viviendas con baños	# viviendas con un baño	37.00	68.52 %
Viviendas con baños	# viviendas con dos banos	1.00	1.85 %
Viviendas con baños	# viviendas 3 baños o mas	0.00	0.00 %
# familias por vivienda	# viviendas con una familia	53.00	98.15 %
# familias por vivienda	# viviendas con dos familias	1.00	1.85 %
# familias por vivienda	# viviendas con tres familias	0.00	0.00 %
Consumo energetico para cocinar	# viviendas que utilizan electricidad para cocinar	21.00	38.89 %
Consumo energetico para cocinar	# viviendas que utilizan gas volatil para cocinar	21.00	38.89 %
Consumo energetico para cocinar	# viviendas que utilizan kerosen para cocinar	21.00	38.89 %
Consumo energetico para cocinar	# viviendas que utilizan leña para cocinar	53.00	98.15 %

Tematica y Objetivos	Indicador	Valor	%
Consumo energetico para cocinar	# viviendas que utilizan ecofogon para cocinar	22.00	40.74 %
# de dormitorios	# viviendas que tienen una pieza como dormitorio	29.00	53.70 %
Condiciones de la vivienda	# viviendas que tienen dos piezas como dormitorio	23.00	42.59 %
Condiciones de la vivienda	# viviendas que tienen tres piezas como dormitorio	1.00	1.85 %
Condiciones de la vivienda	# viviendas que tienen cuatro piezas como dormitorio	0.00	0.00 %
Participacion	# de hogares donde los hombres participan en organizaciones(mayores	14.00	25.93 %
Participacion	# de hogares donde las mujeres participan en organizaciones(mayores 18	5.00	9.26 %
Participacion	# de hogares donde participa solo un hombre	13.00	24.07 %
Participacion	# de hogares donde participan dos o mas hombres	1.00	1.85 %
Participacion	# de hogares donde participa una sola mujer	5.00	9.26 %
Participacion	# de hogares donde participan dos mujeres	0.00	0.00 %
Participacion	# de hogares donde participan tres o mas mujeres	0.00	0.00 %

Caserio: Veracruz. Aldea. El Canton

# de la Vivienda	Nombre del jefe de familia	Ocupado	Desocupado	Edif. Público Negocio	Estado de la Vivienda		
					B	R	M
01	Juan Bautista Matute Iscano	x				x	
02	Juan Matute. Iscano.	x				x	
03	José Daniel Matute. Alvarez	x			x		
04	Santos Nicolas Mairena.	x				x	
05	Trinidad Alvarez	x				x	
06	Robelo Alvarez	x				x	
07	Eslin Otdulio Alvarez Banegas	x				x	
08	Trinidad Alvarez	x			x		
09	Francisco Salgado	x				x	
70	Yony Xiomar Matute Alvarez	x				x	
71	Yunior Edgardo Matute Alvarez	x				x	
72	Carlos Roberto Zavala	x				x	
73	Belinda Araceli Artica Banegas	x				x	
74	Saul Alvarez	x				x	
75	Mirian Azucena Alvarez	x				x	
76	Roverto Zavala	x				x	
77	Tiburcio Zavala	x				x	
78	Edwin Noel Zavala	x				x	
79	Pedro Arturo Nuñez	x			x		
		79			3	76	

# de la Vivienda	Nombre del jefe de familia	Ocupado	Desocupado	Edif. Público Negocio	Estado de la Vivienda		
					B	R	M
20	José Luiz Zavala Cruz	x				x	
21	Luiz Alexander Zavala Rosales	x				x	
22	Rigoverto Padilla	x			x		
23	Edwar Alvarez	x			x		
24	Juan Iscano	x				x	
25	Iglecia Evanjelica			xx	xx		
26		5		3			
27							
28							
29							
30							
31							
32							
33							
34							
35							
36							
37							
38							

Cuadro Resumen

Descripción Edificación	#
Vivienda Ocupada	24
Vivienda Desocupada	0
Iglesias	2
Centro Comunal	
Escuelas	
Kinder	
Cesar	
Negocios	
Edificio Gubernamental	

26

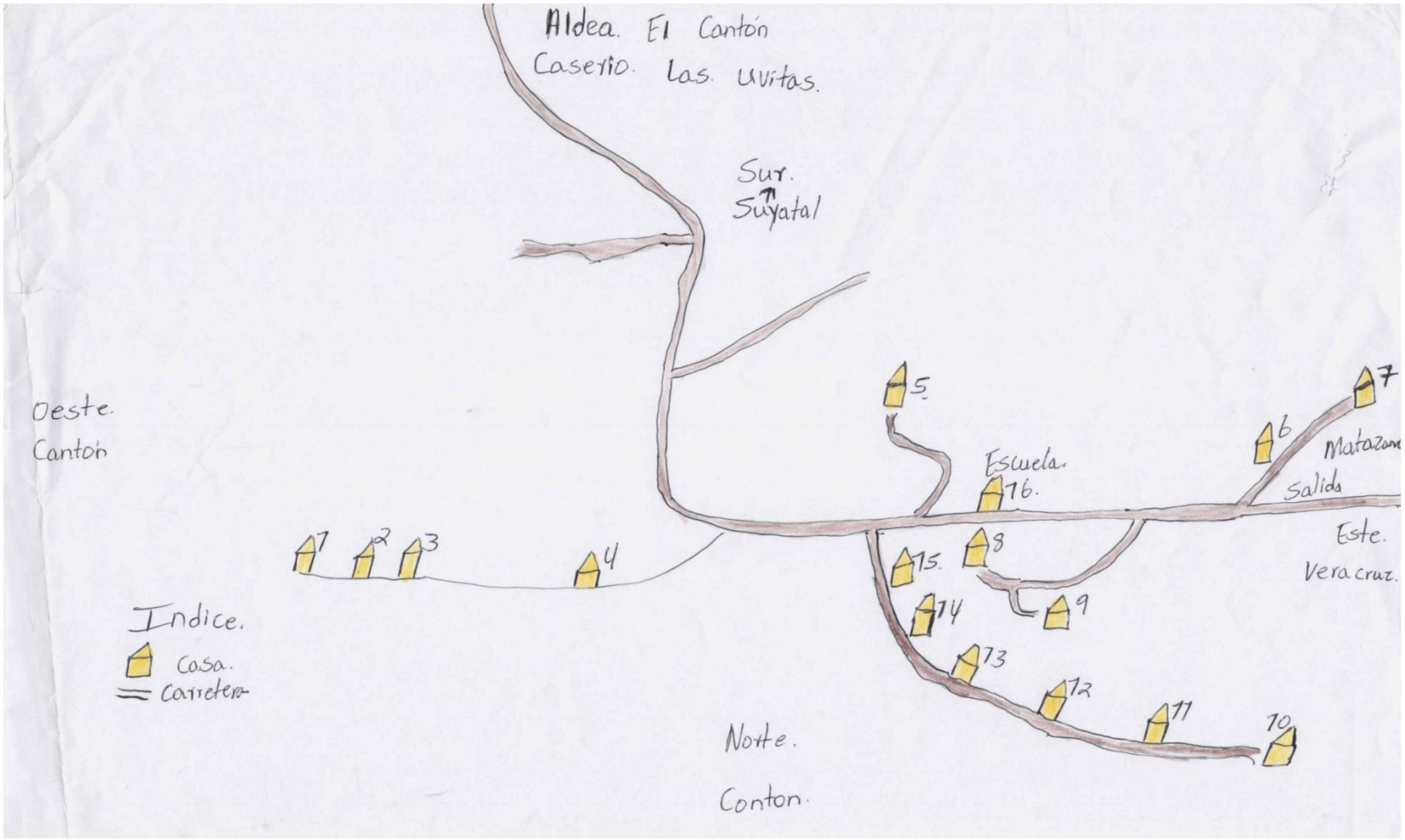
Aldea. El Cantón
Caserio. Las. Uvitas.
Sur.
Suyatal
Oeste.
Cantón
Escuela.
16.
Salida
Este.
Vera cruz.
Indice.
Casa.
Carretera
Norte.
Conton.

Indicadores de Linea Base

Departamento EL PARAISO
Codigo Municipio 0715
Nombre del Municipio Teupasenti

Nombre LAS UVITAS
Codigo
Tipo Comunidad: Caserio

Total Encuestas: 13

Tematica y Objetivos	Indicador	Valor	%
Datos Generales sobre poblacion	Población total	65.00	
Datos Generales sobre poblacion	Población femenina	27.00	41.54 %
Datos Generales sobre poblacion	Población masculina	38.00	58.46 %
Datos Generales sobre poblacion	Promedio de personas por vivienda	5.00	
Datos Generales sobre poblacion	Población menor de 5 años		
Datos Generales sobre poblacion	Población ubicada en el rango de 5 a 12 años		
Datos Generales sobre poblacion	Población ubicada en el rango de 13 a 18 años	9.00	13.85 %
Datos Generales sobre poblacion	Población ubicada en el rango de 19 a 30 años		
Datos Generales sobre poblacion	Población ubicada en el rango de 31 a 50 años		
Datos Generales sobre poblacion	Población ubicada en el rango de 51 años y más		
Fuerza de Trabajo	Poblacion en edad de Trabajar (PET)	51.00	78.46 %
Fuerza de Trabajo	Poblacion Economicamente Activa (PEA)	25.00	49.02 %
Fuerza de Trabajo	Poblacion Economicamente Inactiva(PEI)	26.00	50.98 %
Fuerza de Trabajo	Tasa de desempleao año pasado		
Meta 1	Total hogares con ingresos diario per cápita menor a $ 1.00	4.00	30.77 %
Meta 1	Total hogares con ingresos diario per cápita de $ 1.00 a 2.00	7.00	53.85 %
Meta 1	Total hogares con ingresos diario per cápita mayor a $ 2.00	2.00	15.38 %
Meta 1	Tasa de pobreza segun censo poblacion y vivienda		
Meta 1	Tasa de pobrza extrema segun censo 2001		
Meta 2	Total hogares que los ingresos les ajusta para alimentarse los 3 tiempos	12.00	92.31 %
Meta 2	Total hogares que los ingresos les ajusta para alimentarse los 2 tiempos	1.00	7.69 %
Meta 2	Total hogares que los ingresos les ajusta para alimentarse los 2 tiempos	0.00	0.00 %
Ingresos por remesas	# Hogares que reciben remesas	0.00	0.00 %
Ingresos por remesas	# Hogares que reciben remesas menos de Lps. 1000.00	0.00	
Ingresos por remesas	# Hogares que reciben remesas de Lps. 1001.00 a 2000	0.00	

Tematica y Objetivos	Indicador	Valor	%
Ingresos por remesas	# Hogares que reciben remesas de Lps. 2001.00 en adelante	0.00	
Familias Trabajan la tierra y producen	# hogares que trabajan por cuenta propia la tierra	13.00	100.00 %
Familias Trabajan la tierra y producen	# hogares trabajan tierra totalmente pagada	13.00	100.00 %
Familias Trabajan la tierra y producen	# hogares trabajan tierra propia pagando	0.00	0.00 %
Familias Trabajan la tierra y producen	# hogares trabajan en tierra alquilada y prestada	0.00	0.00 %
Familias Trabajan la tierra y producen	# hogares trabajan en tierra en litigio y comunal	0.00	0.00 %
Familias Trabajan la tierra y producen	# hogares que no tiene tierra	0.00	0.00 %
Familias Trabajan la tierra y producen	# hogares que producen alimento	13.00	100.00 %
Familias Trabajan la tierra y producen	# hogares que producen alimento para autoconsumo	12.00	92.31 %
Personas Trabajan la tierra por familia	# viviendas donde trabaja una persona por familia	8.00	61.54 %
Personas Trabajan la tierra por familia	# viviendas donde trabajan dos persona por familia	2.00	15.38 %
Personas Trabajan la tierra por familia	# viviendas donde trabajan tres personas por familia	1.00	7.69 %
Personas Trabajan la tierra por familia	# viviendas donde trabajan 4 o más personas por familia	2.00	15.38 %
Datos Generales sobre poblacion	# de niñ@s en edad de estudiar	30.00	46.15 %
Datos Generales sobre poblacion	# de niñ@s en edad escolar que actualmente estudian	12.00	40.00 %
Datos Generales sobre poblacion	niñ@s en edad escolar que actualmente no estudian	18.00	60.00 %
Datos Generales sobre poblacion	# de niñ@s en edad de estudiar del sexo femenino	0.00	0.00 %
Datos Generales sobre poblacion	# de niñ@s en edad de estudiar del sexo masculino	0.00	0.00 %
Datos Generales sobre poblacion	# de niñ@s que actualmente estudian del sexo masculino	0.00	0.00 %
Datos Generales sobre poblacion	# de niñ@s que actualmente estudian del sexo femenino	0.00	0.00 %
Meta 3	# de niñ@s en edad preescolar (de 5 a 6 años)	3.00	10.00 %
Meta 3	# de niñ@s que están estudiando preescolar	0.00	0.00 %
	# de niñ@s en edad de estudiar primaria (7 a 12 años)	8.00	26.67 %
	# de niñ@s que estudian primaria	8.00	100.00 %
	# de niñ@s en edad de estudiar plan básico (13 a 15 años)	2.00	6.67 %
	# de niñ@s que actualmente cursan plan básico	0.00	0.00 %
Estudios diversificados	# de niñ@s en edad de estudiar diversificado (16 a 18 años)	8.00	26.67 %
Estudios diversificados	# de niñ@s que actualmente cursan diversificado	0.00	0.00 %
Estudios diversificados	# de niñ@s en edad de estudiar universidad (19 a 23 años)	9.00	30.00 %

Tematica y Objetivos	Indicador	Valor	%
Estudios diversificados	# jóvenes que actualmente estudian en la universidad	0.00	0.00 %
	Población que representa fuerza de trabajo emergente (13 a 18 años)	10.00	33.33 %
	Población fuerza de trabajo emergente que actualmente estudia en la	0.00	0.00 %
	total niñ@s en edad preescolar (de 5 a 6 años)	0.00	
	# de niñ@s que están estudiando preescolar	0.00	
	# de niños que estudian preescolar	0.00	
	Total niñ@s que estudian primaria	12.00	
	# de niños que estudian primaria	0.00	0.00 %
	# de niñas que estudian primaria	0.00	0.00 %
Estudios diversificados	Total niñ@s que estudian secundaria	0.00	
Estudios diversificados	# de niños que estudian secundaria	0.00	
Estudios diversificados	# de niñas que estudian secundaria	0.00	
Estudios diversificados	# de hombres en edad de trabajar <REVISAR !!!>		
	# de mujeres en edad de trabajar <REVISAR !!!>		
	% de mujeres que trabajan remuneradamente (ocupación) <REVISAR !!!>		
	# de hombres de la fuerza de trabajo emergente que actualmente estudia		
	# de mujeres de la fuerza de trabajo emergente que actualmente estudia		
	Tasa de embarazos en adolescentes (PN) (__ mujeres de 13 a 21 años)		
	# de madres solteras/ hogares	3.00	16.67 %
Meta 5	# de niñ@s menores o iguales a 4 años		
Meta 5	# de niñ@s muertos menores de 5 años en el 20___		
Meta 5	Tasa de mortalidad infantil en menores de 5 años		
Meta 5	Total de niñ@s / niñas nacidos en el 20___	0.00	
Meta 5	% de partos atendidos por enfermeras	0.00	
Meta 5	% de partos atendidos por parteras	0.00	
Meta 5	% de partos atendidos por médicos		
Meta 5	% de partos atendidos por ella sola		
Meta 5	% de partos atendidos por el marido		
Meta 5	% de partos atendidos por otra persona		

Tematica y Objetivos	Indicador	Valor	%
Meta 5	Tasa de desnutrición menores de 5 años (censo base 2001)		
Meta 6	# de madres murieron antes, durante o postparto en el 20_	0.00	0.00 %
Meta 6	Tasa de mortalidad materna por mil partos atendidos		
	# no de personas se enfermaron de paludismo durante el 20__	0.00	0.00 %
	# no de personas se enfermaron de dengue clasico durante el 20__	0.00	0.00 %
	# no de personas se enfermaron de IRAS durante el 20__		
	# no de personas se enfermaron de dengue hemorragico durante el 20__	0.00	0.00 %
	# no de personas se enfermaron de chagas durante el 20__	0.00	0.00 %
	# no de personas se enfermaron de tuberculosis durante el 20__		
	# no de personas se enfermaron de alcoholismo durante el 20__	0.00	0.00 %
	# no de personas se enfermaron de cancer durante el 20__		
	# no de personas se enfermaron de diarreas durante el 20__	0.00	0.00 %
	# no de personas se enfermaron de la piel durante el 20__	0.00	0.00 %
	# no de personas se enfermaron de otra categoria durante el 20__	0.00	0.00 %
	# no niñ@os con discapacidad durante el 20__		
	# viviendas con agua de pozo propio	1.00	7.69 %
	# viviendas con agua de acueducto	0.00	0.00 %
	# viviendas con agua de rio o quebrada	1.00	7.69 %
	# viviendas con servicio sanitario	0.00	0.00 %
	# viviendas con Letrinas	9.00	69.23 %
	# viviendas con Letrinas y las Utilizan	8.00	61.54 %
	# viviendas con Recoleccion de basura	0.00	0.00 %
	# viviendas con Aseo de Calles	0.00	0.00 %
	# viviendas con Energia Electrica Domiciliar	5.00	38.46 %
Vivienda	# total de edificaciones en el municipio		
	# de edificaciones publicas y privadas		
	# de viviendas		
	# de viviendas desocupadas		
	# de viviendas ocupadas		

Tematica y Objetivos	Indicador	Valor	%
	# familias con vivienda propia y pagada	13.00	100.00 %
	# viviendas propias pagando	0.00	0.00 %
	# viviendas alquiladas	0.00	0.00 %
	# viviendas prestadas o cedidas	0.00	0.00 %
Condiciones de la vivienda	# viviendas buen estado	1.00	7.69 %
Condiciones de la vivienda	# viviendas condiciones regulares	12.00	92.31 %
Condiciones de la vivienda	# viviendas mal estado	0.00	0.00 %
Condiciones de la vivienda	# viviendas sin Repello	13.00	100.00 %
Condiciones de la vivienda	# viviendas con piso de tierra	0.00	0.00 %
Condiciones de la vivienda	# viviendas sin cielo falso	0.00	0.00 %
Condiciones de la vivienda	# viviendas techo mal estado	0.00	0.00 %
Condiciones de la vivienda	# viviendas con problemas estructurales	0.00	0.00 %
Condiciones de la vivienda	# viviendas sin ningun problema	0.00	0.00 %
Condiciones de la vivienda	# viviendas con una pieza	4.00	30.77 %
Condiciones de la vivienda	# viviendas con dos piezas	7.00	53.85 %
Condiciones de la vivienda	# viviendas con tres piezas	2.00	15.38 %
Condiciones de la vivienda	# viviendas con cuatro piezas	1.00	7.69 %
Condiciones de la vivienda	# viviendas con cinco piezas	1.00	7.69 %
Condiciones de la vivienda	# viviendas con seis piezas	0.00	0.00 %
Viviendas con baños	# viviendas con cero baños	4.00	30.77 %
Viviendas con baños	# viviendas con un baño	9.00	69.23 %
Viviendas con baños	# viviendas con dos banos	0.00	0.00 %
Viviendas con baños	# viviendas 3 baños o mas	0.00	0.00 %
# familias por vivienda	# viviendas con una familia	10.00	76.92 %
# familias por vivienda	# viviendas con dos familias	2.00	15.38 %
# familias por vivienda	# viviendas con tres familias	1.00	7.69 %
Consumo energetico para cocinar	# viviendas que utilizan electricidad para cocinar	1.00	7.69 %
Consumo energetico para cocinar	# viviendas que utilizan gas volatil para cocinar	1.00	7.69 %
Consumo energetico para cocinar	# viviendas que utilizan kerosen para cocinar	1.00	7.69 %

Tematica y Objetivos	Indicador	Valor	%
Consumo energetico para cocinar	# viviendas que utilizan leña para cocinar	13.00	100.00 %
Consumo energetico para cocinar	# viviendas que utilizan ecofogon para cocinar	1.00	7.69 %
# de dormitorios	# viviendas que tienen una pieza como dormitorio	4.00	30.77 %
Condiciones de la vivienda	# viviendas que tienen dos piezas como dormitorio	7.00	53.85 %
Condiciones de la vivienda	# viviendas que tienen tres piezas como dormitorio	2.00	15.38 %
Condiciones de la vivienda	# viviendas que tienen cuatro piezas como dormitorio	0.00	0.00 %
Participacion	# de hogares donde los hombres participan en organizaciones(mayores	5.00	38.46 %
Participacion	# de hogares donde las mujeres participan en organizaciones(mayores 18	3.00	23.08 %
Participacion	# de hogares donde participa solo un hombre	5.00	38.46 %
Participacion	# de hogares donde participan dos o mas hombres	0.00	0.00 %
Participacion	# de hogares donde participa una sola mujer	3.00	23.08 %
Participacion	# de hogares donde participan dos mujeres	0.00	0.00 %
Participacion	# de hogares donde participan tres o mas mujeres	0.00	0.00 %

Caserio: las Uvas, O. Quebrada de agua.

# de la Vivienda	Nombre del jefe de familia	Ocupado	Desocupado	Edif. Publico Negocio	Estado de la Vivienda B	R	M
01	Filiverto Murillos Midence.	X				X	
02	Alex Nain Ramires.	X				X	
03	Adonis Ortiz Midence.	X				X	
04	Pedro Ramires.	X			X		
05	Adolfo Fonseca	X				X	
06	Delis Ramires	X				X	
07	Olvin Fonseca	X				X	
08	Santos Rodolfo Rodriguez	X				X	
09	Alfonso Fonseca	X				X	
10	Rufino Fonseca.	X				X	
11	Marcos Tulio Ramires	X			X		
12	Olvin Omar Ramires	X				X	
13	Francisco Solano Cerrato Ramire	X				X	
14	Escuela	(X)		X	X		
15		73		1	3	77	
16							
17							
18							
19							

Cuadro Resumen

Descripción Edificación	#
Vivienda Ocupada	73
Vivienda Desocupada	00
Iglesias	00
Centro Comunal	00
Escuelas	1
Kinder	00
Cesar	00
Negocios	00
Edificio Gubernamental	00

ALDEA EL CHELON Nº 1 CON SUS CASERIOS

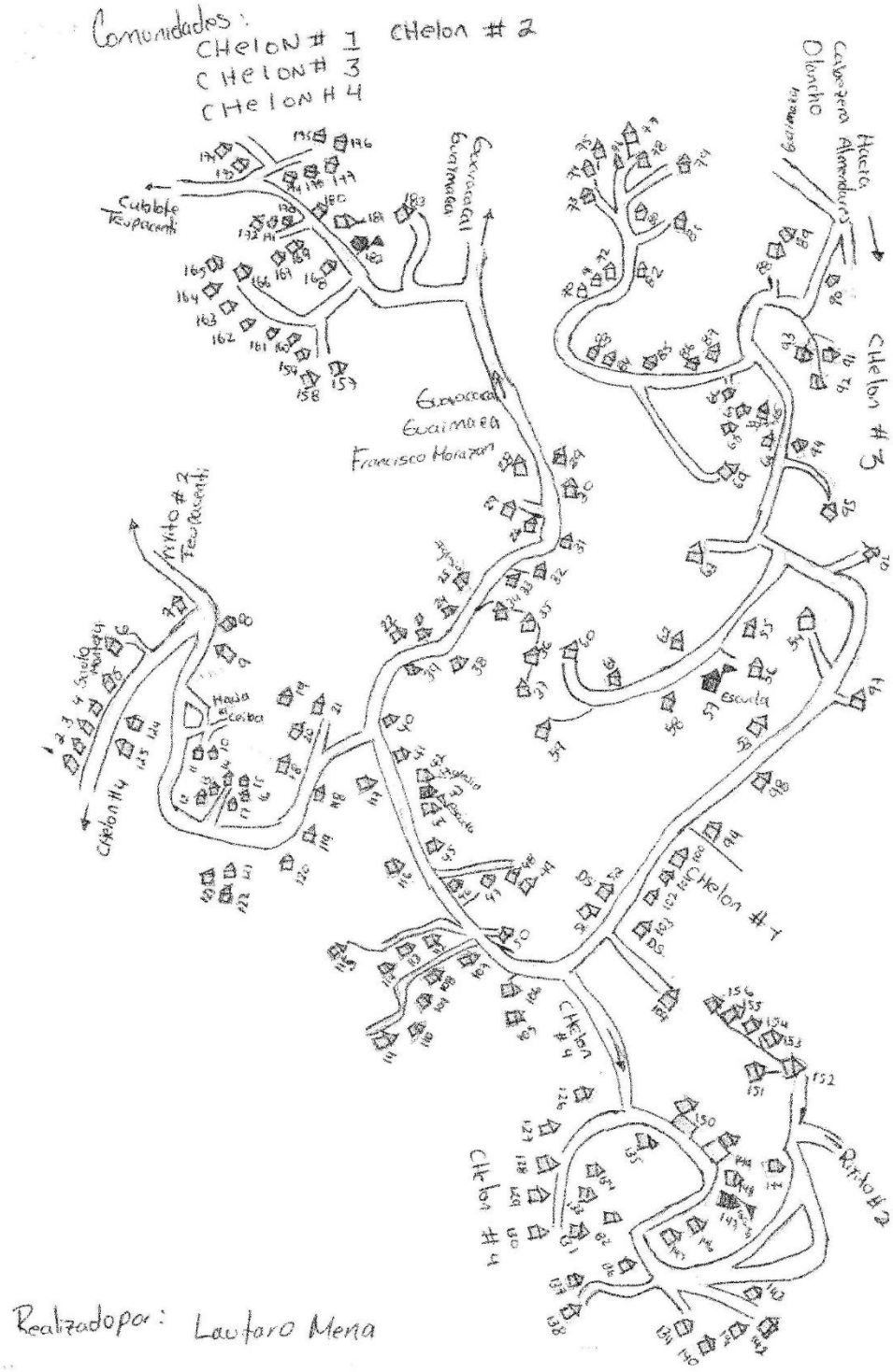

Indicadores de Linea Base

Departamento EL PARAISO
Codigo Municipio 0715
Nombre del Municipio Teupasenti

Nombre CHELON N°1
Codigo
Tipo Comunidad: Caserio

Total Encuestas: 62

Tematica y Objetivos	Indicador	Valor	%
Datos Generales sobre poblacion	Población total	233.00	
Datos Generales sobre poblacion	Población femenina	109.00	46.78 %
Datos Generales sobre poblacion	Población masculina	124.00	53.22 %
Datos Generales sobre poblacion	Promedio de personas por vivienda	3.76	
Datos Generales sobre poblacion	Población menor de 5 años		
Datos Generales sobre poblacion	Población ubicada en el rango de 5 a 12 años		
Datos Generales sobre poblacion	Población ubicada en el rango de 13 a 18 años	30.00	12.88 %
Datos Generales sobre poblacion	Población ubicada en el rango de 19 a 30 años		
Datos Generales sobre poblacion	Población ubicada en el rango de 31 a 50 años		
Datos Generales sobre poblacion	Población ubicada en el rango de 51 años y más		
Fuerza de Trabajo	Poblacion en edad de Trabajar (PET)	189.00	81.12 %
Fuerza de Trabajo	Poblacion Economicamente Activa (PEA)	91.00	48.15 %
Fuerza de Trabajo	Poblacion Economicamente Inactiva(PEI)	98.00	51.85 %
Fuerza de Trabajo	Tasa de desempleao año pasado		
Meta 1	Total hogares con ingresos diario per cápita menor a $ 1.00	35.00	56.45 %
Meta 1	Total hogares con ingresos diario per cápita de $ 1.00 a 2.00	17.00	27.42 %
Meta 1	Total hogares con ingresos diario per cápita mayor a $ 2.00	10.00	16.13 %
Meta 1	Tasa de pobreza segun censo poblacion y vivienda		
Meta 1	Tasa de pobrza extrema segun censo 2001		
Meta 2	Total hogares que los ingresos les ajusta para alimentarse los 3 tiempos	61.00	98.39 %
Meta 2	Total hogares que los ingresos les ajusta para alimentarse los 2 tiempos	1.00	1.61 %
Meta 2	Total hogares que los ingresos les ajusta para alimentarse los 2 tiempos	0.00	0.00 %
Ingresos por remesas	# Hogares que reciben remesas	4.00	6.45 %
Ingresos por remesas	# Hogares que reciben remesas menos de Lps. 1000.00	0.00	0.00 %
Ingresos por remesas	# Hogares que reciben remesas de Lps. 1001.00 a 2000	3.00	75.00 %

Tematica y Objetivos	Indicador	Valor	%
Ingresos por remesas	# Hogares que reciben remesas de Lps. 2001.00 en adelante	0.00	0.00 %
Familias Trabajan la tierra y producen	# hogares que trabajan por cuenta propia la tierra	61.00	98.39 %
Familias Trabajan la tierra y producen	# hogares trabajan tierra totalmente pagada	60.00	96.77 %
Familias Trabajan la tierra y producen	# hogares trabajan tierra propia pagando	0.00	0.00 %
Familias Trabajan la tierra y producen	# hogares trabajan en tierra alquilada y prestada	0.00	0.00 %
Familias Trabajan la tierra y producen	# hogares trabajan en tierra en litigio y comunal	0.00	0.00 %
Familias Trabajan la tierra y producen	# hogares que no tiene tierra	2.00	3.23 %
Familias Trabajan la tierra y producen	# hogares que producen alimento	59.00	96.72 %
Familias Trabajan la tierra y producen	# hogares que producen alimento para autoconsumo	46.00	77.97 %
Personas Trabajan la tierra por familia	# viviendas donde trabaja una persona por familia	42.00	67.74 %
Personas Trabajan la tierra por familia	# viviendas donde trabajan dos persona por familia	12.00	19.35 %
Personas Trabajan la tierra por familia	# viviendas donde trabajan tres personas por familia	7.00	11.29 %
Personas Trabajan la tierra por familia	# viviendas donde trabajan 4 o más personas por familia	1.00	1.61 %
Datos Generales sobre poblacion	# de niñ@s en edad de estudiar	80.00	34.33 %
Datos Generales sobre poblacion	# de niñ@s en edad escolar que actualmente estudian	42.00	52.50 %
Datos Generales sobre poblacion	niñ@s en edad escolar que actualmente no estudian	38.00	47.50 %
Datos Generales sobre poblacion	# de niñ@s en edad de estudiar del sexo femenino	0.00	0.00 %
Datos Generales sobre poblacion	# de niñ@s en edad de estudiar del sexo masculino	0.00	0.00 %
Datos Generales sobre poblacion	# de niñ@s que actualmente estudian del sexo masculino	0.00	0.00 %
Datos Generales sobre poblacion	# de niñ@s que actualmente estudian del sexo femenino	0.00	0.00 %
Meta 3	# de niñ@s en edad preescolar (de 5 a 6 años)	8.00	10.00 %
Meta 3	# de niñ@s que están estudiando preescolar	3.00	37.50 %
	# de niñ@s en edad de estudiar primaria (7 a 12 años)	27.00	33.75 %
	# de niñ@s que estudian primaria	23.00	85.19 %
	# de niñ@s en edad de estudiar plan básico (13 a 15 años)	16.00	20.00 %
	# de niñ@s que actualmente cursan plan básico	0.00	0.00 %
Estudios diversificados	# de niñ@s en edad de estudiar diversificado (16 a 18 años)	14.00	17.50 %
Estudios diversificados	# de niñ@s que actualmente cursan diversificado	1.00	7.14 %
Estudios diversificados	# de niñ@s en edad de estudiar universidad (19 a 23 años)	15.00	18.75 %

Tematica y Objetivos	Indicador	Valor	%
Estudios diversificados	# jóvenes que actualmente estudian en la universidad	0.00	0.00 %
	Población que representa fuerza de trabajo emergente (13 a 18 años)	30.00	37.50 %
	Población fuerza de trabajo emergente que actualmente estudia en la	1.00	1.25 %
	total niñ@s en edad preescolar (de 5 a 6 años)	3.00	
	# de niñ@s que están estudiando preescolar	0.00	0.00 %
	# de niños que estudian preescolar	0.00	0.00 %
	Total niñ@s que estudian primaria	36.00	
	# de niños que estudian primaria	0.00	0.00 %
	# de niñas que estudian primaria	0.00	0.00 %
Estudios diversificados	Total niñ@s que estudian secundaria	3.00	
Estudios diversificados	# de niños que estudian secundaria	0.00	0.00 %
Estudios diversificados	# de niñas que estudian secundaria	0.00	0.00 %
Estudios diversificados	# de hombres en edad de trabajar <REVISAR !!!>		
	# de mujeres en edad de trabajar <REVISAR !!!>		
	% de mujeres que trabajan remuneradamente (ocupación) <REVISAR !!!>		
	# de hombres de la fuerza de trabajo emergente que actualmente estudia		
	# de mujeres de la fuerza de trabajo emergente que actualmente estudia		
	Tasa de embarazos en adolescentes (PN) (__ mujeres de 13 a 21 años)		
	# de madres solteras/ hogares	5.00	7.58 %
Meta 5	# de niñ@s menores o iguales a 4 años		
Meta 5	# de niñ@s muertos menores de 5 años en el 20___		
Meta 5	Tasa de mortalidad infantil en menores de 5 años		
Meta 5	Total de niñ@s / niñas nacidos en el 20___	3.00	
Meta 5	% de partos atendidos por enfermeras	0.00	0.00 %
Meta 5	% de partos atendidos por parteras	0.00	0.00 %
Meta 5	% de partos atendidos por médicos		
Meta 5	% de partos atendidos por ella sola		
Meta 5	% de partos atendidos por el marido		
Meta 5	% de partos atendidos por otra persona		

Tematica y Objetivos	Indicador	Valor	%
Meta 5	Tasa de desnutrición menores de 5 años (censo base 2001)		
Meta 6	# de madres murieron antes, durante o postparto en el 20_	0.00	0.00 %
Meta 6	Tasa de mortalidad materna por mil partos atendidos		
	# no de personas se enfermaron de paludismo durante el 20__	0.00	0.00 %
	# no de personas se enfermaron de dengue clasico durante el 20__	0.00	0.00 %
	# no de personas se enfermaron de IRAS durante el 20__		
	# no de personas se enfermaron de dengue hemorragico durante el 20__	0.00	0.00 %
	# no de personas se enfermaron de chagas durante el 20__	0.00	0.00 %
	# no de personas se enfermaron de tuberculosis durante el 20__		
	# no de personas se enfermaron de alcoholismo durante el 20__	0.00	0.00 %
	# no de personas se enfermaron de cancer durante el 20__		
	# no de personas se enfermaron de diarreas durante el 20__	0.00	0.00 %
	# no de personas se enfermaron de la piel durante el 20__	0.00	0.00 %
	# no de personas se enfermaron de otra categoria durante el 20__	9.00	100.00 %
	# no niñ@os con discapacidad durante el 20__		
	# viviendas con agua de pozo propio	4.00	6.45 %
	# viviendas con agua de acueducto	43.00	69.35 %
	# viviendas con agua de rio o quebrada	14.00	22.58 %
	# viviendas con servicio sanitario	57.00	91.94 %
	# viviendas con Letrinas	60.00	96.77 %
	# viviendas con Letrinas y las Utilizan	60.00	96.77 %
	# viviendas con Recoleccion de basura	1.00	1.61 %
	# viviendas con Aseo de Calles	0.00	0.00 %
	# viviendas con Energia Electrica Domiciliar	20.00	32.26 %
Vivienda	# total de edificaciones en el municipio		
	# de edificaciones publicas y privadas		
	# de viviendas		
	# de viviendas desocupadas		
	# de viviendas ocupadas		

Tematica y Objetivos	Indicador	Valor	%
	# familias con vivienda propia y pagada	62.00	100.00 %
	# viviendas propias pagando	0.00	0.00 %
	# viviendas alquiladas	0.00	0.00 %
	# viviendas prestadas o cedidas	0.00	0.00 %
Condiciones de la vivienda	# viviendas buen estado	17.00	27.42 %
Condiciones de la vivienda	# viviendas condiciones regulares	43.00	69.35 %
Condiciones de la vivienda	# viviendas mal estado	2.00	3.23 %
Condiciones de la vivienda	# viviendas sin Repello	41.00	66.13 %
Condiciones de la vivienda	# viviendas con piso de tierra	17.00	27.42 %
Condiciones de la vivienda	# viviendas sin cielo falso	0.00	0.00 %
Condiciones de la vivienda	# viviendas techo mal estado	1.00	1.61 %
Condiciones de la vivienda	# viviendas con problemas estructurales	2.00	3.23 %
Condiciones de la vivienda	# viviendas sin ningun problema	17.00	27.42 %
Condiciones de la vivienda	# viviendas con una pieza	4.00	6.45 %
Condiciones de la vivienda	# viviendas con dos piezas	56.00	90.32 %
Condiciones de la vivienda	# viviendas con tres piezas	2.00	3.23 %
Condiciones de la vivienda	# viviendas con cuatro piezas	23.00	37.10 %
Condiciones de la vivienda	# viviendas con cinco piezas	8.00	12.90 %
Condiciones de la vivienda	# viviendas con seis piezas	6.00	9.68 %
Viviendas con baños	# viviendas con cero baños	2.00	3.23 %
Viviendas con baños	# viviendas con un baño	58.00	93.55 %
Viviendas con baños	# viviendas con dos banos	2.00	3.23 %
Viviendas con baños	# viviendas 3 baños o mas	0.00	0.00 %
# familias por vivienda	# viviendas con una familia	60.00	96.77 %
# familias por vivienda	# viviendas con dos familias	2.00	3.23 %
# familias por vivienda	# viviendas con tres familias	0.00	0.00 %
Consumo energetico para cocinar	# viviendas que utilizan electricidad para cocinar	0.00	0.00 %
Consumo energetico para cocinar	# viviendas que utilizan gas volatil para cocinar	0.00	0.00 %
Consumo energetico para cocinar	# viviendas que utilizan kerosen para cocinar	0.00	0.00 %

Tematica y Objetivos	Indicador	Valor	%
Consumo energetico para cocinar	# viviendas que utilizan leña para cocinar	62.00	100.00 %
Consumo energetico para cocinar	# viviendas que utilizan ecofogon para cocinar	2.00	3.23 %
# de dormitorios	# viviendas que tienen una pieza como dormitorio	4.00	6.45 %
Condiciones de la vivienda	# viviendas que tienen dos piezas como dormitorio	56.00	90.32 %
Condiciones de la vivienda	# viviendas que tienen tres piezas como dormitorio	2.00	3.23 %
Condiciones de la vivienda	# viviendas que tienen cuatro piezas como dormitorio	0.00	0.00 %
Participacion	# de hogares donde los hombres participan en organizaciones(mayores	29.00	46.77 %
Participacion	# de hogares donde las mujeres participan en organizaciones(mayores 18	26.00	41.94 %
Participacion	# de hogares donde participa solo un hombre	29.00	46.77 %
Participacion	# de hogares donde participan dos o mas hombres	0.00	0.00 %
Participacion	# de hogares donde participa una sola mujer	25.00	40.32 %
Participacion	# de hogares donde participan dos mujeres	1.00	1.61 %
Participacion	# de hogares donde participan tres o mas mujeres	0.00	0.00 %

Aldea. El Chelón NO. 1 Caserío. El Chelón NO. 1

# de la Viv.	Nombre del jefe de familia	Ocupado	Desocupado	Edificio Público/ Negocio	Estado de la Vivienda B	R	M
01	Jose Cruz Sanchez.	x					x
02	Merisac Montoya.	x			x		
03	Lucas Salgado.	x			x		
04	Eularia Avila.	x			x		
05	Mario Soto.	x			x		
06	Juan Daniel Rosales Salgado	x			x		
07	Valentin Salgado.	x			x		
08	Carlos Antonio Salgado.	x				x	
09	Luis Antonio Medina.	x				x	
10	Marlon lopez.	x				x	
11	Neptaly ortiz.	x				x	
12	Kerlin lopez.	x				x	
13	Humberto lopez.	x				x	
14	Selvin Omar lopez.	x			x		
15	David Borjas	x			x		
16	Marcos Antonio Montoya.	x				x	
17	Saulo Elias Montoya Aleman	x					x
18	Silvio Rodriguez.	x				x	
19	Omar lopez.	x				x	
		19			9	8	2

# de la Viv.	Nombre del jefe de familia	Ocupado	Desocupado	Edificio Público/ Negocio	Estado de la Vivienda B	R	M
20	Neptaly Ortiz.	x				x	
21	Martin Herrera.	x				x	
22	Teofilo Pacheco.	x			x		
23	Basilisa Salgado	x			x		
24	Anjel Antonio Amador.	x			x		
25	Carlos Roberto Soto Avila.	x				x	
26	Vicente Ifrain Rodriguez. Coto.	x				x	
27	Jose Miguel Rodriguez.	x				x	
28	Edis Naun Rodriguez. Palma.	x				x	
29	Edwin Antonio Montoya.	x				x	
30	Denis Miguel Medina soto.	x				x	
31	Edis Adali Soto Maradiaga.	x				x	
32	Josue Artica.	x				x	
33	Marcos Cierra. Aguilar.	x				x	
34	Marta Alicia Avila.	x				x	
35	Antonio Avila.	x				x	
36	Martin Salgado Ortiz.	x			x		
37	Wilmer lopez.	x				x	
38	Wilfredo Medina Soto.	x				x	
		19			4	15	

# de la Viv.	Nombre del jefe de Familia	Ocupado	Desocupado	Edif. Público/ Negocio	Estado de la Vivienda B	R	M
39	Elias Pacheco.	x				x	
40	Manuela Salgado Ortiz.	x				x	
41	Anjela Cierra Rosales.	x				x	
42	Rosa Vejarano.	x			x		
43	Juan José Jimenez Hernandez.	x			x		
44	Reina Argentina Medina Montoya.	x			x		
45	Cristian Anay Montoya.	x				x	
46	Humberto Lopez.	x			x		
47	Wilmer Velasquez.	x				x	
48	Jose Luis Lopez Rodriguez.	x				x	
49	Maria Avila Salgado.	x				x	
50	José Luis Avila Soto.	x				x	
51	Marvin Avila.	x				x	
52	Selvin Mauricio Avila.	x				x	
53	Bacilio Avila.	x				x	
54	Carlos Joel Castro.	x				x	
55	Juan Miguel Alvarez Ordoñes.	x				x	
56	Maria Medina.	x				x	
57	Neptali Garda Lopez.	x				x	
		79			4	75	

# de la Viv.	Nombre del jefe de Familia	Ocupado	Desocupado	Edif. Público/ Negocio	Estado de la Vivienda B	R	M
58	Escuela.			x		x	
59	Iglecia.			x		x	
60	Lucas Salgado.		x				x
61	Marlon Lopez.		x			x	
62	Humberto Lopez.		x			x	
63	Marvin Avila.		x			x	
64	Carlos Castro.		x			x	
			5	2		6	1

Cuadro Resumen

Descripción Edificación	#
Vivienda Ocupada	57
Vivienda Desocupada	5
Iglesias	1
Centro Comunal	0
Escuelas	1
Kinder	0
Cesar	0
Negocios	0
Edificio Gubernamental	0
	64

Aldea. Chelon No 1. Caserio. Chelon No. 2

# de las Viv.	Nombre del jefe de familia	Ocupado	Desocupado	Edif. Publico/ Negocio	Estado de la Vivienda B	R	M
01	Martir Ramon Galindo Salgado.	x				x	
02	Santos Jacovo Salgado.	x			x		
03	Jervin Noel Andino	x				x	
04	Melvin Omar Galindo Salgado.	x				x	
05	Francisco Rosales.	x				x	
06	Eliceo Andino Soto.	x				x	
07	Edwin Yomar Salgado.	x				x	
08	Nicolas Borjas Moncada.	x				x	
09	Manuel De Jesus Reyes.	x			x		
10	Darwin Enrique Villalta.	x				x	
11	Elvin Centeno.	x			x		
12	Jose Rene Matamoros.	x			x		
13	Victor Lanza Diaz.	x				x	
14	Oscar Omar Avila. Borjas.	x			x		
15	Isidro Palma.	x				x	
16	Esteban Murillo Soto.	x				x	
17	Brijido Sauceda.	x				x	
18	Carla Leticia. Castro.	x				x	
19	Elisabeth Sauceda Montoya.	x				x	
		19			5	14	0

# de las Viv.	Nombre del jefe de familia	Ocupado	Desocupado	Edif. Publico/ Negocio	Estado de la Vivienda B	R	M
20	Edi Orlando Reyes.	x				x	
21	Rafael Murillo Salgado.	x				x	
22	Jaime Rolando Salgado Romero.	x				x	
23	Jose Rene Salgado. Romero.	x				x	
24	Deivi Joel Sauceda. Romero.	x				x	
25	David Sauceda.	x				x	
26	Jose De la luz Soto.	x				x	
27	Juan Daniel Rosales.	x				x	
28	Santos Isau Salgado Avila.	x				x	
29	Nelson David Rosales Salgado.	x				x	
30	Darwin Arturo Soto Duarte.	x				x	
31	Rojelio Bejaro Castro.	x			x		
32	Santos Abel Velasquez	x				x	
33	Escuela			x		x	
34	Iglecia.			x		x	
35	Francisco Rosales.		x			x	
36	Jose Matamoros		x		x		
37	Isidro Palma		x				x
38	Martir Galindo		x			x	
		73	4	2	2	76	7

Cuadro Resumen

Descripción Edificación	#
Vivienda Ocupada	39
Vivienda Desocupada	4
Iglesias	1
Centro Comunal	0
Escuelas	1
Kinder	0
Cesar	0
Negocios	0
Edificio Gubernamental	0
	38

Aldea. Chelón No. 1. Caserío. El Chelón No 3.

# de la Viv.	Nombre del jefe de familia	Ocupado	Desocupado	Edif. Público/Negocio	Estado de la Vivienda B	R	M
01	Felix Salgado Rodriguez	x				x	
02	Luis Alonzo Salgado.	x				x	
03	Aurelio Martinez.	x				x	
04	José Medina.	x				x	
05	Ubense Salgado.	x				x	
06	Wilfredo Medina.	x			x		
07	Blas Salgado.	x				x	
08	Carlos Soto.	x				x	
09	Lorenzo lopez.	x				x	
70	Carlos Soto.	x					x
71	Hector Torres.	x				x	
72	Pedro Rodriguez Illas.	x			x		
73	Yonis Alexi Salgado.	x				x	
74	Edonaldo Acosta.	x				x	
75	Dunia Carolina lopez. Salgado.	x				x	
76	Elvin Alexander lopez.	x				x	
77	Marcia Amador.	x				x	
78	Celin Joel Salgado.	x				x	
79	Ector Eduardo Salgado.	x				x	
		79			2	76	1

# de la Viv.	Nombre del jefe de familia	Ocupado	Desocupado	Edif. Público/Negocio	Estado de la Vivienda B	R	M
20	Fernando lopez.	x				x	
21	Naún Amador Soto.	x				x	
22	Reina Diaz.	x				x	
23	Gabriel Avila Nuñez.	x			x		
24	Nefri Dionisio lopez. Salgado	x				x	
25	Gerson Adali Salgado	x				x	
26	Santos Posadas Illas	x				x	
27	Marces Illas.	x				x	
28	Eucevio Illas Avila.	x				x	
29	Paublino Soto.	x				x	
30	Jose Catalino Treja.	x				x	
31	Adrian Salgado Castro.	x				x	
32	Deivi Joel Salgado Salgado.	x				x	
33	Ector Asael Salgado	x				x	
34	Teofilo Castro Salgado.	x				x	
35	Alejandra Salgado.	x				x	
36	German Adonay Medina.	x				x	
37	Marcos Tulio Medina.	x				x	
38	Compcedón Moncada.	x				x	
		79			7	78	

# de la Viv.	Nombre del jefe de familia	Ocupado	Desocupado	Edif. Público/Negocio	Estado de la Vivienda		
					B	R	M
39	Josue Daniel Montoya.	x				x	
40	Norvin Ilias Isaguire.	x				x	
41	Santos Castro.	x				x	
42	Alba Amparo Montoya.	x				x	
43	Wilson Matamoros.	x				x	
44	Oscar Matamoros.	x				x	
45	Rigoberto Lopez.	x				x	
46	Juan Medina.	x				x	
47	Bienvenido Salgado.	x				x	
48	Catalino Salgado.	x				x	
49	Alexis Jehobani Moncada Soto.	x				x	
50	Adalberto Martinez.	x			x		
51	Milton David Velasquez.	x				x	
52	Nacha Turcios.	x				x	
53	Pablo Turcios.	x				x	
54	Nacha Villalta.	x				x	
55	Nelson Salgado.	x				x	
56	Amada Villalta.	x				x	
57	Ariel Salgado Villalta	x				x	
		79			1	77	

# de la Viv.	Nombre del jefe de familia	Ocupado	Desocupado	Edif. Público/Negocio	Estado de la Vivienda		
					B	R	M
58	Saul Salgado Villalta.	x				x	
59	Angel Antonio Montoya.	x				x	
60	Marcial Galindo.	x				x	
61	Candido Andino Soto	x			x		
62	Fernando Galindo.	x			x		
63	Carlos Galindo.	x				x	
64	Bonifacio Rodriguez	x				x	
65	Elvin Adalid Montoya.	x				x	
66	Santos Pedro Rodriguez Salgado.	x				x	
67	Modesto Ochoa.	x				x	
68	Escuela.			x		x	
69	Iglecia.			x		x	
70	Angel Montoya.		x			x	
71	Nelson Salgado.		x				x
72	Ariel Salgado Villalta		x			x	
73	Jose Catalino Trejo.		x			x	
74	Marcos Tulio Medina		x			x	
75	Carlos Soto.		x			x	
76	Ector Eduardo Salgado.		x				x
		70	7	2	2	75	2

Cuadro Resumen

Descripción Edificación	#
Vivienda Ocupada	67
Vivienda Desocupada	7
Iglesias	1
Centro Comunal	0
Escuelas	1
Kinder	0
Cesar	0
Negocios	0
Edificio Gubernamental	
	76

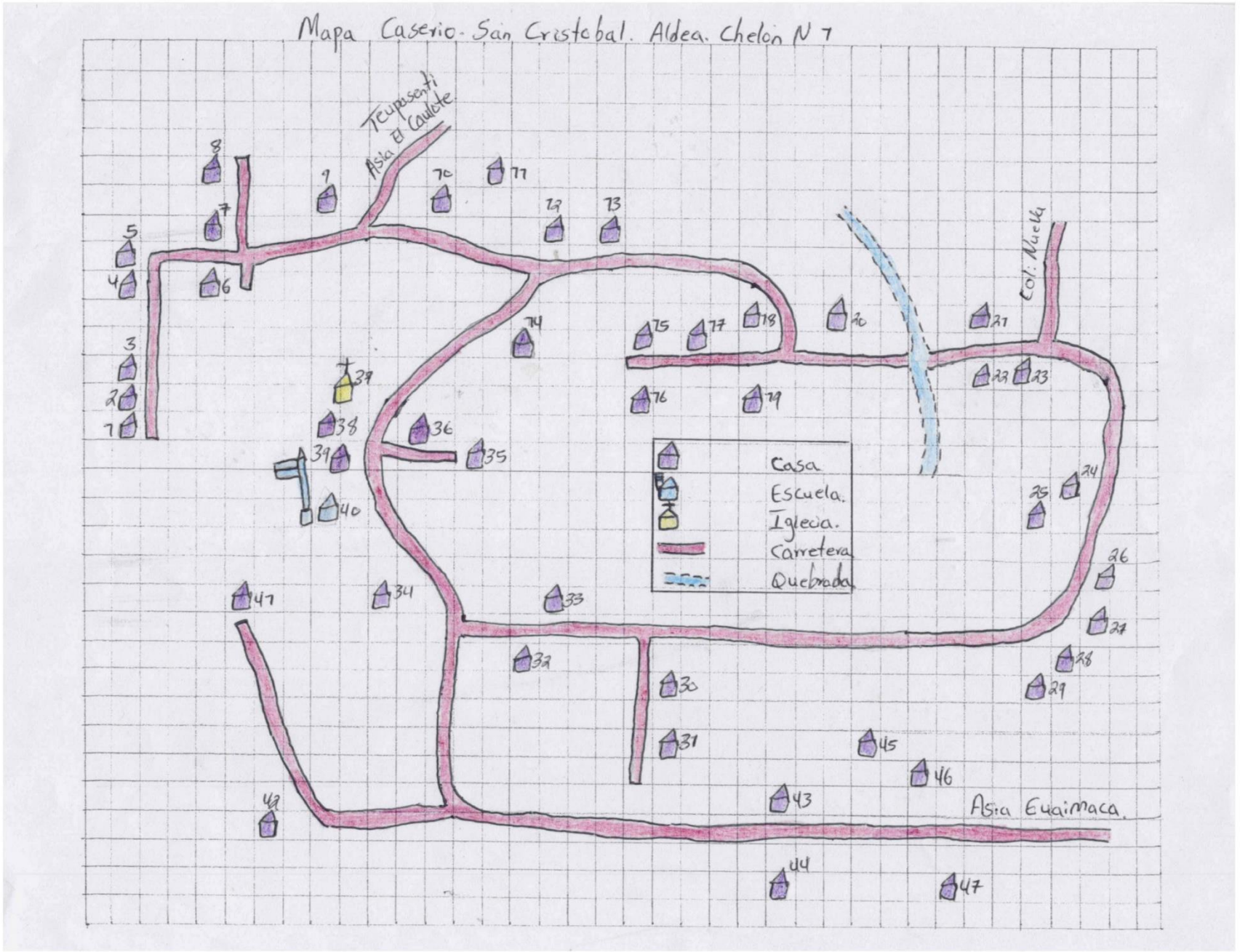
Mapa Caserio. San Cristobal. Aldea. Chelon N 7
Tecpasentí
Asia El Caulote
Col: Nueva
Casa
Escuela.
Iglecia.
Carretera
Quebrada
Asia Equimaca.

Indicadores de Linea Base

Departamento EL PARAISO
Codigo Municipio 0715
Nombre del Municipio Teupasenti

Nombre San Cristobal El Chelon
Codigo
Tipo Comunidad: Caserio

Total Encuestas: 10

Tematica y Objetivos	Indicador	Valor	%
Datos Generales sobre poblacion	Población total	51.00	
Datos Generales sobre poblacion	Población femenina	18.00	35.29 %
Datos Generales sobre poblacion	Población masculina	33.00	64.71 %
Datos Generales sobre poblacion	Promedio de personas por vivienda	5.10	
Datos Generales sobre poblacion	Población menor de 5 años		
Datos Generales sobre poblacion	Población ubicada en el rango de 5 a 12 años		
Datos Generales sobre poblacion	Población ubicada en el rango de 13 a 18 años	11.00	21.57 %
Datos Generales sobre poblacion	Población ubicada en el rango de 19 a 30 años		
Datos Generales sobre poblacion	Población ubicada en el rango de 31 a 50 años		
Datos Generales sobre poblacion	Población ubicada en el rango de 51 años y más		
Fuerza de Trabajo	Poblacion en edad de Trabajar (PET)	39.00	76.47 %
Fuerza de Trabajo	Poblacion Economicamente Activa (PEA)	18.00	46.15 %
Fuerza de Trabajo	Poblacion Economicamente Inactiva(PEI)	21.00	53.85 %
Fuerza de Trabajo	Tasa de desempleao año pasado		
Meta 1	Total hogares con ingresos diario per cápita menor a $ 1.00	8.00	80.00 %
Meta 1	Total hogares con ingresos diario per cápita de $ 1.00 a 2.00	2.00	20.00 %
Meta 1	Total hogares con ingresos diario per cápita mayor a $ 2.00	0.00	0.00 %
Meta 1	Tasa de pobreza segun censo poblacion y vivienda		
Meta 1	Tasa de pobrza extrema segun censo 2001		
Meta 2	Total hogares que los ingresos les ajusta para alimentarse los 3 tiempos	8.00	80.00 %
Meta 2	Total hogares que los ingresos les ajusta para alimentarse los 2 tiempos	0.00	0.00 %
Ingresos por remesas	# Hogares que reciben remesas	0.00	0.00 %
Ingresos por remesas	# Hogares que reciben remesas menos de Lps. 1000.00	0.00	
Ingresos por remesas	# Hogares que reciben remesas de Lps. 1001.00 a 2000	0.00	
Ingresos por remesas	# Hogares que reciben remesas de Lps. 2001.00 en adelante	0.00	

Tematica y Objetivos	Indicador	Valor	%
Familias Trabajan la tierra y producen	# hogares que trabajan por cuenta propia la tierra	8.00	80.00 %
Familias Trabajan la tierra y producen	# hogares trabajan tierra totalmente pagada	9.00	90.00 %
Familias Trabajan la tierra y producen	# hogares trabajan tierra propia pagando	0.00	0.00 %
Familias Trabajan la tierra y producen	# hogares trabajan en tierra alquilada y prestada	0.00	0.00 %
Familias Trabajan la tierra y producen	# hogares trabajan en tierra en litigio y comunal	0.00	0.00 %
Familias Trabajan la tierra y producen	# hogares que no tiene tierra	1.00	10.00 %
Familias Trabajan la tierra y producen	# hogares que producen alimento	7.00	87.50 %
Familias Trabajan la tierra y producen	# hogares que producen alimento para autoconsumo	7.00	100.00 %
Personas Trabajan la tierra por familia	# viviendas donde trabaja una persona por familia	4.00	40.00 %
Personas Trabajan la tierra por familia	# viviendas donde trabajan dos persona por familia	4.00	40.00 %
Personas Trabajan la tierra por familia	# viviendas donde trabajan tres personas por familia	2.00	20.00 %
Personas Trabajan la tierra por familia	# viviendas donde trabajan 4 o más personas por familia	0.00	0.00 %
Datos Generales sobre poblacion	# de niñ@s en edad de estudiar	26.00	50.98 %
Datos Generales sobre poblacion	# de niñ@s en edad escolar que actualmente estudian	13.00	50.00 %
Datos Generales sobre poblacion	niñ@s en edad escolar que actualmente no estudian	13.00	50.00 %
Datos Generales sobre poblacion	# de niñ@s en edad de estudiar del sexo femenino	0.00	0.00 %
Datos Generales sobre poblacion	# de niñ@s en edad de estudiar del sexo masculino	0.00	0.00 %
Datos Generales sobre poblacion	# de niñ@s que actualmente estudian del sexo masculino	0.00	0.00 %
Datos Generales sobre poblacion	# de niñ@s que actualmente estudian del sexo femenino	0.00	0.00 %
Meta 3	# de niñ@s en edad preescolar (de 5 a 6 años)	2.00	7.69 %
Meta 3	# de niñ@s que están estudiando preescolar	1.00	50.00 %
	# de niñ@s en edad de estudiar primaria (7 a 12 años)	8.00	30.77 %
	# de niñ@s que estudian primaria	8.00	100.00 %
	# de niñ@s en edad de estudiar plan básico (13 a 15 años)	6.00	23.08 %
	# de niñ@s que actualmente cursan plan básico	3.00	50.00 %
Estudios diversificados	# de niñ@s en edad de estudiar diversificado (16 a 18 años)	5.00	19.23 %
Estudios diversificados	# de niñ@s que actualmente cursan diversificado	0.00	0.00 %
Estudios diversificados	# de niñ@s en edad de estudiar universidad (19 a 23 años)	5.00	19.23 %
Estudios diversificados	# jóvenes que actualmente estudian en la universidad	0.00	0.00 %

Tematica y Objetivos	Indicador	Valor	%
	Población que representa fuerza de trabajo emergente (13 a 18 años)	11.00	42.31 %
	Población fuerza de trabajo emergente que actualmente estudia en la	3.00	11.54 %
	total niñ@s en edad preescolar (de 5 a 6 años)	1.00	
	# de niñ@s que están estudiando preescolar	0.00	0.00 %
	# de niños que estudian preescolar	0.00	0.00 %
	Total niñ@s que estudian primaria	9.00	
	# de niños que estudian primaria	0.00	0.00 %
	# de niñas que estudian primaria	0.00	0.00 %
Estudios diversificados	Total niñ@s que estudian secundaria	3.00	
Estudios diversificados	# de niños que estudian secundaria	0.00	0.00 %
Estudios diversificados	# de niñas que estudian secundaria	0.00	0.00 %
Estudios diversificados	# de hombres en edad de trabajar <REVISAR !!!>		
	# de mujeres en edad de trabajar <REVISAR !!!>		
	% de mujeres que trabajan remuneradamente (ocupación) <REVISAR !!!>		
	# de hombres de la fuerza de trabajo emergente que actualmente estudia		
	# de mujeres de la fuerza de trabajo emergente que actualmente estudia		
	Tasa de embarazos en adolescentes (PN) (__ mujeres de 13 a 21 años)		
	# de madres solteras/ hogares	0.00	0.00 %
Meta 5	# de niñ@s menores o iguales a 4 años		
Meta 5	# de niñ@s muertos menores de 5 años en el 20___		
Meta 5	Tasa de mortalidad infantil en menores de 5 años		
Meta 5	Total de niñ@s / niñas nacidos en el 20___	3.00	
Meta 5	% de partos atendidos por enfermeras	0.00	0.00 %
Meta 5	% de partos atendidos por parteras	0.00	0.00 %
Meta 5	% de partos atendidos por médicos		
Meta 5	% de partos atendidos por ella sola		
Meta 5	% de partos atendidos por el marido		
Meta 5	% de partos atendidos por otra persona		
Meta 5	Tasa de desnutrición menores de 5 años (censo base 2001)		

Tematica y Objetivos	Indicador	Valor	%
Meta 6	# de madres murieron antes, durante o postparto en el 20_	0.00	0.00 %
Meta 6	Tasa de mortalidad materna por mil partos atendidos		
	# no de personas se enfermaron de paludismo durante el 20__	0.00	
	# no de personas se enfermaron de dengue clasico durante el 20__	0.00	
	# no de personas se enfermaron de IRAS durante el 20__		
	# no de personas se enfermaron de dengue hemorragico durante el 20__	0.00	
	# no de personas se enfermaron de chagas durante el 20__	0.00	
	# no de personas se enfermaron de tuberculosis durante el 20__		
	# no de personas se enfermaron de alcoholismo durante el 20__	0.00	
	# no de personas se enfermaron de cancer durante el 20__		
	# no de personas se enfermaron de diarreas durante el 20__	0.00	
	# no de personas se enfermaron de la piel durante el 20__	0.00	
	# no de personas se enfermaron de otra categoria durante el 20__	0.00	
	# no niñ@os con discapacidad durante el 20__		
	# viviendas con agua de pozo propio	1.00	10.00 %
	# viviendas con agua de acueducto	0.00	0.00 %
	# viviendas con agua de rio o quebrada	0.00	0.00 %
	# viviendas con servicio sanitario	8.00	80.00 %
	# viviendas con Letrinas	8.00	80.00 %
	# viviendas con Letrinas y las Utilizan	8.00	80.00 %
	# viviendas con Recoleccion de basura	0.00	0.00 %
	# viviendas con Aseo de Calles	0.00	0.00 %
	# viviendas con Energia Electrica Domiciliar	2.00	20.00 %
Vivienda	# total de edificaciones en el municipio		
	# de edificaciones publicas y privadas		
	# de viviendas		
	# de viviendas desocupadas		
	# de viviendas ocupadas		
	# familias con vivienda propia y pagada	10.00	100.00 %

Tematica y Objetivos	Indicador	Valor	%
	# viviendas propias pagando	0.00	0.00 %
	# viviendas alquiladas	0.00	0.00 %
	# viviendas prestadas o cedidas	0.00	0.00 %
Condiciones de la vivienda	# viviendas buen estado	1.00	10.00 %
Condiciones de la vivienda	# viviendas condiciones regulares	9.00	90.00 %
Condiciones de la vivienda	# viviendas mal estado	0.00	0.00 %
Condiciones de la vivienda	# viviendas sin Repello	2.00	20.00 %
Condiciones de la vivienda	# viviendas con piso de tierra	1.00	10.00 %
Condiciones de la vivienda	# viviendas sin cielo falso	0.00	0.00 %
Condiciones de la vivienda	# viviendas techo mal estado	0.00	0.00 %
Condiciones de la vivienda	# viviendas con problemas estructurales	0.00	0.00 %
Condiciones de la vivienda	# viviendas sin ningun problema	1.00	10.00 %
Condiciones de la vivienda	# viviendas con una pieza	0.00	0.00 %
Condiciones de la vivienda	# viviendas con dos piezas	6.00	60.00 %
Condiciones de la vivienda	# viviendas con tres piezas	4.00	40.00 %
Condiciones de la vivienda	# viviendas con cuatro piezas	7.00	70.00 %
Condiciones de la vivienda	# viviendas con cinco piezas	1.00	10.00 %
Condiciones de la vivienda	# viviendas con seis piezas	2.00	20.00 %
Viviendas con baños	# viviendas con cero baños	0.00	0.00 %
Viviendas con baños	# viviendas con un baño	10.00	100.00 %
Viviendas con baños	# viviendas con dos banos	0.00	0.00 %
Viviendas con baños	# viviendas 3 baños o mas	0.00	0.00 %
# familias por vivienda	# viviendas con una familia	10.00	100.00 %
# familias por vivienda	# viviendas con dos familias	0.00	0.00 %
# familias por vivienda	# viviendas con tres familias	0.00	0.00 %
Consumo energetico para cocinar	# viviendas que utilizan electricidad para cocinar	0.00	0.00 %
Consumo energetico para cocinar	# viviendas que utilizan gas volatil para cocinar	0.00	0.00 %
Consumo energetico para cocinar	# viviendas que utilizan kerosen para cocinar	0.00	0.00 %
Consumo energetico para cocinar	# viviendas que utilizan leña para cocinar	10.00	100.00 %

Tematica y Objetivos	Indicador	Valor	%
Consumo energetico para cocinar	# viviendas que utilizan ecofogon para cocinar	0.00	0.00 %
# de dormitorios	# viviendas que tienen una pieza como dormitorio	0.00	0.00 %
Condiciones de la vivienda	# viviendas que tienen dos piezas como dormitorio	6.00	60.00 %
Condiciones de la vivienda	# viviendas que tienen tres piezas como dormitorio	4.00	40.00 %
Condiciones de la vivienda	# viviendas que tienen cuatro piezas como dormitorio	0.00	0.00 %
Participacion	# de hogares donde los hombres participan en organizaciones(mayores	1.00	10.00 %
Participacion	# de hogares donde las mujeres participan en organizaciones(mayores 18	0.00	0.00 %
Participacion	# de hogares donde participa solo un hombre	1.00	10.00 %
Participacion	# de hogares donde participan dos o mas hombres	0.00	0.00 %
Participacion	# de hogares donde participa una sola mujer	0.00	0.00 %
Participacion	# de hogares donde participan dos mujeres	0.00	0.00 %
Participacion	# de hogares donde participan tres o mas mujeres	0.00	0.00 %

Aldea. El chelon. NO 7 Caserio. San Cristobal.

# de la Viv.	Nombre del jefe de familia	Ocupado	Desocupado	Edificación Negocio	Estado de la Vivienda B	R	M
01	Roberto Soto.	x				x	
02	Santos Elma Murillo Avila.	x				x	
03	Isidoro Cruz.	x				x	
04	Denis Irrael Sauseda.	x			x		
05	Santos Melecio Soto.	x				x	
06	Eliza Margarita Soto.	x				x	
07	Nelson Alvarez.	x				x	
08	Santos Ilario Salgado.	x				x	
09	Narciso Salgado.	x				x	
10	Adonai Soto.	x				x	
11	Armando Avila. Soto.	x				x	
12	lesby Danela Soto.	x				x	
13	Carlos Salgado.	x				x	
14	Mercedes Avila Galindo.	x			x		
15	Mirna Saida Salgado.	x				x	
16	Marcos Tullo Salina.	x				x	
17	Telma Sauceda.		x			x	
18	Isidoro Cruz.		x			x	
19	Nelson Alvarez						

Cuadro Resumen

Descripción Edificación	#
Vivienda Ocupada	17
Vivienda Desocupada	02
Iglesias	0
Centro Comunal	0
Escuelas	0
Kinder	0
Cesar	0
Negocios	0
Edificio Gubernamental	0
	19

Caserio: Col: Nueva: Aldea. Chelón No. 1

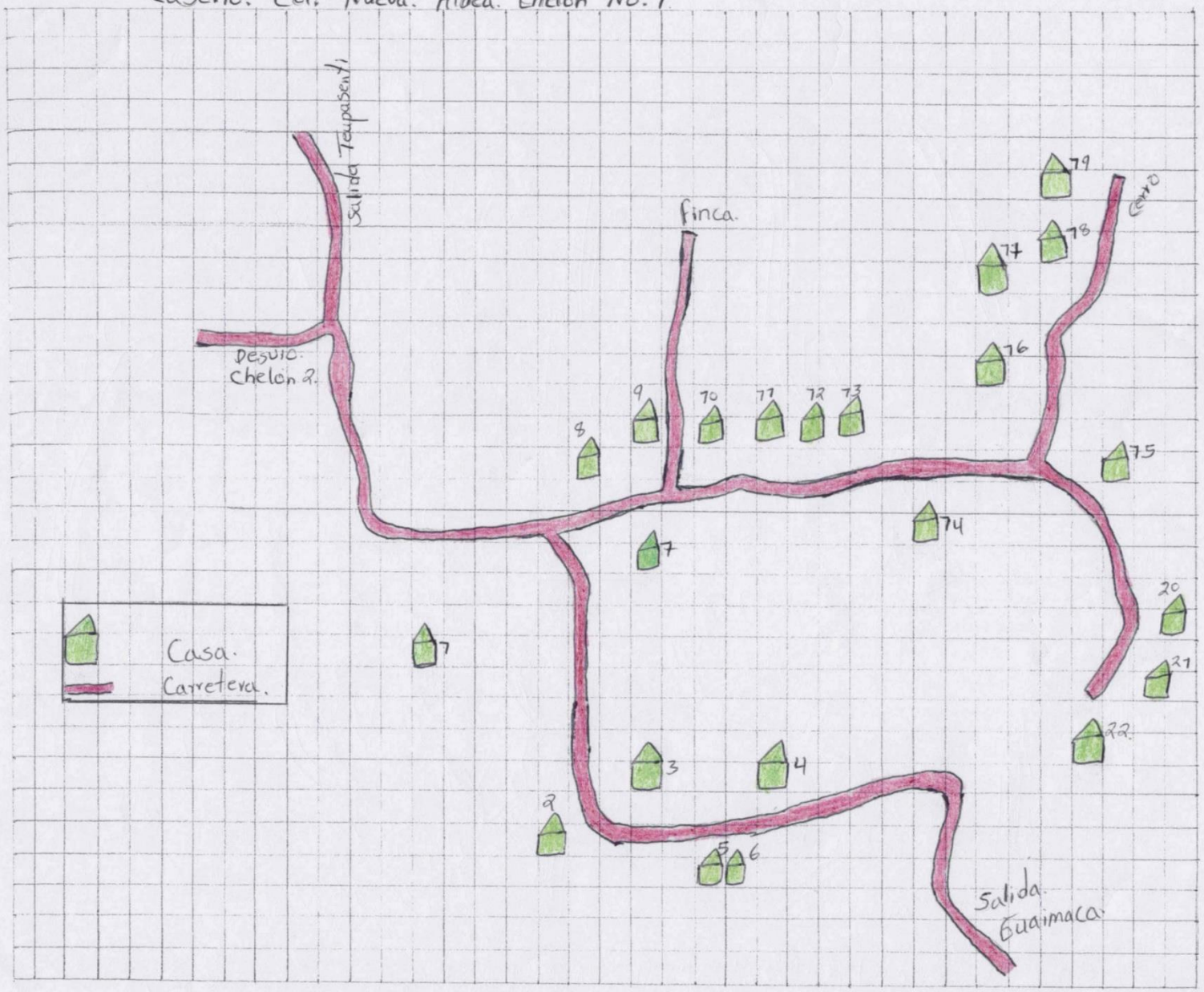

Indicadores de Linea Base

Departamento EL PARAISO
Codigo Municipio 0715
Nombre del Municipio Teupasenti

Nombre La Colonia El Chelon
Codigo
Tipo Comunidad: Caserio

Total Encuestas: 16

Tematica y Objetivos	Indicador	Valor	%
Datos Generales sobre poblacion	Población total	80.00	
Datos Generales sobre poblacion	Población femenina	43.00	53.75 %
Datos Generales sobre poblacion	Población masculina	37.00	46.25 %
Datos Generales sobre poblacion	Promedio de personas por vivienda	5.00	
Datos Generales sobre poblacion	Población menor de 5 años		
Datos Generales sobre poblacion	Población ubicada en el rango de 5 a 12 años		
Datos Generales sobre poblacion	Población ubicada en el rango de 13 a 18 años	12.00	15.00 %
Datos Generales sobre poblacion	Población ubicada en el rango de 19 a 30 años		
Datos Generales sobre poblacion	Población ubicada en el rango de 31 a 50 años		
Datos Generales sobre poblacion	Población ubicada en el rango de 51 años y más		
Fuerza de Trabajo	Poblacion en edad de Trabajar (PET)	63.00	78.75 %
Fuerza de Trabajo	Poblacion Economicamente Activa (PEA)	26.00	41.27 %
Fuerza de Trabajo	Poblacion Economicamente Inactiva(PEI)	37.00	58.73 %
Fuerza de Trabajo	Tasa de desempleao año pasado		
Meta 1	Total hogares con ingresos diario per cápita menor a $ 1.00	6.00	37.50 %
Meta 1	Total hogares con ingresos diario per cápita de $ 1.00 a 2.00	7.00	43.75 %
Meta 1	Total hogares con ingresos diario per cápita mayor a $ 2.00	3.00	18.75 %
Meta 1	Tasa de pobreza segun censo poblacion y vivienda		
Meta 1	Tasa de pobrza extrema segun censo 2001		
Meta 2	Total hogares que los ingresos les ajusta para alimentarse los 3 tiempos	13.00	81.25 %
Meta 2	Total hogares que los ingresos les ajusta para alimentarse los 2 tiempos	0.00	0.00 %
Ingresos por remesas	# Hogares que reciben remesas	2.00	12.50 %
Ingresos por remesas	# Hogares que reciben remesas menos de Lps. 1000.00	0.00	0.00 %
Ingresos por remesas	# Hogares que reciben remesas de Lps. 1001.00 a 2000	2.00	100.00 %
Ingresos por remesas	# Hogares que reciben remesas de Lps. 2001.00 en adelante	0.00	0.00 %

Tematica y Objetivos	Indicador	Valor	%
Familias Trabajan la tierra y producen	# hogares que trabajan por cuenta propia la tierra	16.00	100.00 %
Familias Trabajan la tierra y producen	# hogares trabajan tierra totalmente pagada	15.00	93.75 %
Familias Trabajan la tierra y producen	# hogares trabajan tierra propia pagando	0.00	0.00 %
Familias Trabajan la tierra y producen	# hogares trabajan en tierra alquilada y prestada	1.00	6.25 %
Familias Trabajan la tierra y producen	# hogares trabajan en tierra en litigio y comunal	0.00	0.00 %
Familias Trabajan la tierra y producen	# hogares que no tiene tierra	0.00	0.00 %
Familias Trabajan la tierra y producen	# hogares que producen alimento	15.00	93.75 %
Familias Trabajan la tierra y producen	# hogares que producen alimento para autoconsumo	14.00	93.33 %
Personas Trabajan la tierra por familia	# viviendas donde trabaja una persona por familia	7.00	43.75 %
Personas Trabajan la tierra por familia	# viviendas donde trabajan dos persona por familia	8.00	50.00 %
Personas Trabajan la tierra por familia	# viviendas donde trabajan tres personas por familia	1.00	6.25 %
Personas Trabajan la tierra por familia	# viviendas donde trabajan 4 o más personas por familia	0.00	0.00 %
Datos Generales sobre poblacion	# de niñ@s en edad de estudiar	37.00	46.25 %
Datos Generales sobre poblacion	# de niñ@s en edad escolar que actualmente estudian	9.00	24.32 %
Datos Generales sobre poblacion	niñ@s en edad escolar que actualmente no estudian	28.00	75.68 %
Datos Generales sobre poblacion	# de niñ@s en edad de estudiar del sexo femenino	0.00	0.00 %
Datos Generales sobre poblacion	# de niñ@s en edad de estudiar del sexo masculino	0.00	0.00 %
Datos Generales sobre poblacion	# de niñ@s que actualmente estudian del sexo masculino	0.00	0.00 %
Datos Generales sobre poblacion	# de niñ@s que actualmente estudian del sexo femenino	0.00	0.00 %
Meta 3	# de niñ@s en edad preescolar (de 5 a 6 años)	3.00	8.11 %
Meta 3	# de niñ@s que están estudiando preescolar	1.00	33.33 %
	# de niñ@s en edad de estudiar primaria (7 a 12 años)	15.00	40.54 %
	# de niñ@s que estudian primaria	7.00	46.67 %
	# de niñ@s en edad de estudiar plan básico (13 a 15 años)	6.00	16.22 %
	# de niñ@s que actualmente cursan plan básico	0.00	0.00 %
Estudios diversificados	# de niñ@s en edad de estudiar diversificado (16 a 18 años)	4.00	10.81 %
Estudios diversificados	# de niñ@s que actualmente cursan diversificado	0.00	0.00 %
Estudios diversificados	# de niñ@s en edad de estudiar universidad (19 a 23 años)	9.00	24.32 %
Estudios diversificados	# jóvenes que actualmente estudian en la universidad	0.00	0.00 %

Tematica y Objetivos	Indicador	Valor	%
	Población que representa fuerza de trabajo emergente (13 a 18 años)	10.00	27.03 %
	Población fuerza de trabajo emergente que actualmente estudia en la	0.00	0.00 %
	total niñ@s en edad preescolar (de 5 a 6 años)	1.00	
	# de niñ@s que están estudiando preescolar	0.00	0.00 %
	# de niños que estudian preescolar	0.00	0.00 %
	Total niñ@s que estudian primaria	8.00	
	# de niños que estudian primaria	0.00	0.00 %
	# de niñas que estudian primaria	0.00	0.00 %
Estudios diversificados	Total niñ@s que estudian secundaria	0.00	
Estudios diversificados	# de niños que estudian secundaria	0.00	
Estudios diversificados	# de niñas que estudian secundaria	0.00	
Estudios diversificados	# de hombres en edad de trabajar <REVISAR !!!>		
	# de mujeres en edad de trabajar <REVISAR !!!>		
	% de mujeres que trabajan remuneradamente (ocupación) <REVISAR !!!>		
	# de hombres de la fuerza de trabajo emergente que actualmente estudia		
	# de mujeres de la fuerza de trabajo emergente que actualmente estudia		
	Tasa de embarazos en adolescentes (PN) (__ mujeres de 13 a 21 años)		
	# de madres solteras/ hogares	3.00	12.00 %
Meta 5	# de niñ@s menores o iguales a 4 años		
Meta 5	# de niñ@s muertos menores de 5 años en el 20___		
Meta 5	Tasa de mortalidad infantil en menores de 5 años		
Meta 5	Total de niñ@s / niñas nacidos en el 20___	0.00	
Meta 5	% de partos atendidos por enfermeras	0.00	
Meta 5	% de partos atendidos por parteras	0.00	
Meta 5	% de partos atendidos por médicos		
Meta 5	% de partos atendidos por ella sola		
Meta 5	% de partos atendidos por el marido		
Meta 5	% de partos atendidos por otra persona		
Meta 5	Tasa de desnutrición menores de 5 años (censo base 2001)		

Tematica y Objetivos	Indicador	Valor	%
Meta 6	# de madres murieron antes, durante o postparto en el 20_	0.00	0.00 %
Meta 6	Tasa de mortalidad materna por mil partos atendidos		
	# no de personas se enfermaron de paludismo durante el 20__	0.00	0.00 %
	# no de personas se enfermaron de dengue clasico durante el 20__	0.00	0.00 %
	# no de personas se enfermaron de IRAS durante el 20__		
	# no de personas se enfermaron de dengue hemorragico durante el 20__	0.00	0.00 %
	# no de personas se enfermaron de chagas durante el 20__	0.00	0.00 %
	# no de personas se enfermaron de tuberculosis durante el 20__		
	# no de personas se enfermaron de alcoholismo durante el 20__	0.00	0.00 %
	# no de personas se enfermaron de cancer durante el 20__		
	# no de personas se enfermaron de diarreas durante el 20__	0.00	0.00 %
	# no de personas se enfermaron de la piel durante el 20__	0.00	0.00 %
	# no de personas se enfermaron de otra categoria durante el 20__	0.00	0.00 %
	# no niñ@os con discapacidad durante el 20__		
	# viviendas con agua de pozo propio	8.00	50.00 %
	# viviendas con agua de acueducto	3.00	18.75 %
	# viviendas con agua de rio o quebrada	4.00	25.00 %
	# viviendas con servicio sanitario	9.00	56.25 %
	# viviendas con Letrinas	13.00	81.25 %
	# viviendas con Letrinas y las Utilizan	11.00	68.75 %
	# viviendas con Recoleccion de basura	6.00	37.50 %
	# viviendas con Aseo de Calles	3.00	18.75 %
	# viviendas con Energia Electrica Domiciliar	2.00	12.50 %
Vivienda	# total de edificaciones en el municipio		
	# de edificaciones publicas y privadas		
	# de viviendas		
	# de viviendas desocupadas		
	# de viviendas ocupadas		
	# familias con vivienda propia y pagada	15.00	93.75 %

Tematica y Objetivos	Indicador	Valor	%
	# viviendas propias pagando	0.00	0.00 %
	# viviendas alquiladas	1.00	6.25 %
	# viviendas prestadas o cedidas	0.00	0.00 %
Condiciones de la vivienda	# viviendas buen estado	6.00	37.50 %
Condiciones de la vivienda	# viviendas condiciones regulares	7.00	43.75 %
Condiciones de la vivienda	# viviendas mal estado	3.00	18.75 %
Condiciones de la vivienda	# viviendas sin Repello	8.00	50.00 %
Condiciones de la vivienda	# viviendas con piso de tierra	5.00	31.25 %
Condiciones de la vivienda	# viviendas sin cielo falso	2.00	12.50 %
Condiciones de la vivienda	# viviendas techo mal estado	4.00	25.00 %
Condiciones de la vivienda	# viviendas con problemas estructurales	2.00	12.50 %
Condiciones de la vivienda	# viviendas sin ningun problema	5.00	31.25 %
Condiciones de la vivienda	# viviendas con una pieza	4.00	25.00 %
Condiciones de la vivienda	# viviendas con dos piezas	8.00	50.00 %
Condiciones de la vivienda	# viviendas con tres piezas	1.00	6.25 %
Condiciones de la vivienda	# viviendas con cuatro piezas	4.00	25.00 %
Condiciones de la vivienda	# viviendas con cinco piezas	2.00	12.50 %
Condiciones de la vivienda	# viviendas con seis piezas	2.00	12.50 %
Viviendas con baños	# viviendas con cero baños	5.00	31.25 %
Viviendas con baños	# viviendas con un baño	10.00	62.50 %
Viviendas con baños	# viviendas con dos banos	1.00	6.25 %
Viviendas con baños	# viviendas 3 baños o mas	0.00	0.00 %
# familias por vivienda	# viviendas con una familia	13.00	81.25 %
# familias por vivienda	# viviendas con dos familias	1.00	6.25 %
# familias por vivienda	# viviendas con tres familias	0.00	0.00 %
Consumo energetico para cocinar	# viviendas que utilizan electricidad para cocinar	0.00	0.00 %
Consumo energetico para cocinar	# viviendas que utilizan gas volatil para cocinar	1.00	6.25 %
Consumo energetico para cocinar	# viviendas que utilizan kerosen para cocinar	0.00	0.00 %
Consumo energetico para cocinar	# viviendas que utilizan leña para cocinar	15.00	93.75 %

Tematica y Objetivos	Indicador	Valor	%
Consumo energetico para cocinar	# viviendas que utilizan ecofogon para cocinar	0.00	0.00 %
# de dormitorios	# viviendas que tienen una pieza como dormitorio	4.00	25.00 %
Condiciones de la vivienda	# viviendas que tienen dos piezas como dormitorio	8.00	50.00 %
Condiciones de la vivienda	# viviendas que tienen tres piezas como dormitorio	1.00	6.25 %
Condiciones de la vivienda	# viviendas que tienen cuatro piezas como dormitorio	3.00	18.75 %
Participacion	# de hogares donde los hombres participan en organizaciones(mayores	7.00	43.75 %
Participacion	# de hogares donde las mujeres participan en organizaciones(mayores 18	7.00	43.75 %
Participacion	# de hogares donde participa solo un hombre	6.00	37.50 %
Participacion	# de hogares donde participan dos o mas hombres	1.00	6.25 %
Participacion	# de hogares donde participa una sola mujer	6.00	37.50 %
Participacion	# de hogares donde participan dos mujeres	0.00	0.00 %
Participacion	# de hogares donde participan tres o mas mujeres	1.00	6.25 %

Aldea. El chelon. No 7. Caserio. Col Nueva.

# de la Viv.	Nombre de jefe de familia	Ocupado	Desocupado	Edificio Publico y Negocio	Estado de la Vivienda B	R	M
01	Aldelmi Benancia Ramirez.	x					x
02	Jhon shawalter.	x			x		
03	Madi Delmira Avila.	x			x		
04	Juana Francisca Martinez. Salgado	x			x		
05	Agustin Alvarado.	x					x
06	Petre Lindon.	x			x		
07	Santos Nicolas Alvarado.	x				x	
08	Marta Alvarado.	x				x	
09	Joel Albin shawalter.	x			x		
70	Geronimo Ramirez	x				x	
77	Reina Isabel Ramires	x				x	
72	Oralia Illas.	x					x
73	Sulay Soto.	x			x		
74	Carlos Shawalter.	x				x	
75	Irvin Petre.	x				x	
76	Jose Cirilo Ramires Garcia.	x			x		
77	Escuela.			x			
78	Iglecia.			x			
		76		2	7	6	3

Cuadro Resumen

Descripción Edificación	#
Vivienda Ocupada	76
Vivienda Desocupada	0
Iglesias	7
Centro Comunal	0
Escuelas	7
Kinder	0
Cesar	0
Negocios	0
Edificio Gubernamental	0
	78

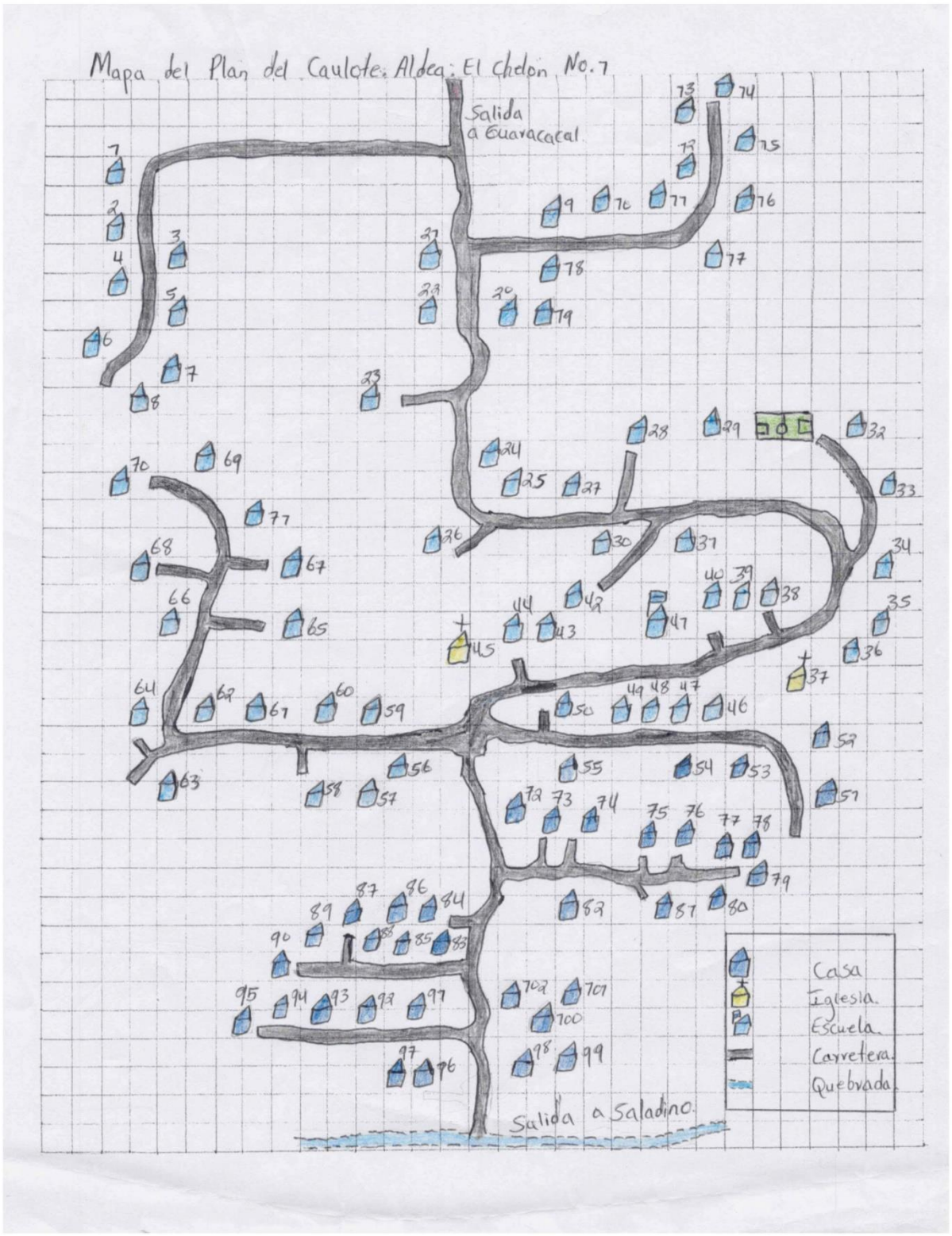
Mapa del Plan del Caulote: Aldea: El Chelon No.7
Salida a Guaracacal
Salida a Saladino
Casa
Iglesia
Escuela
Carretera
Quebrada

Indicadores de Linea Base

Departamento EL PARAISO
Codigo Municipio 0715
Nombre del Municipio Teupasenti

Nombre El Caulote El Chelon
Codigo
Tipo Comunidad: Caserio

Total Encuestas: 90

Tematica y Objetivos	Indicador	Valor	%
Datos Generales sobre poblacion	Población total	460.00	
Datos Generales sobre poblacion	Población femenina	217.00	47.17 %
Datos Generales sobre poblacion	Población masculina	243.00	52.83 %
Datos Generales sobre poblacion	Promedio de personas por vivienda	5.11	
Datos Generales sobre poblacion	Población menor de 5 años		
Datos Generales sobre poblacion	Población ubicada en el rango de 5 a 12 años		
Datos Generales sobre poblacion	Población ubicada en el rango de 13 a 18 años	65.00	14.13 %
Datos Generales sobre poblacion	Población ubicada en el rango de 19 a 30 años		
Datos Generales sobre poblacion	Población ubicada en el rango de 31 a 50 años		
Datos Generales sobre poblacion	Población ubicada en el rango de 51 años y más		
Fuerza de Trabajo	Poblacion en edad de Trabajar (PET)	316.00	68.70 %
Fuerza de Trabajo	Poblacion Economicamente Activa (PEA)	155.00	49.05 %
Fuerza de Trabajo	Poblacion Economicamente Inactiva(PEI)	161.00	50.95 %
Fuerza de Trabajo	Tasa de desempleao año pasado		
Meta 1	Total hogares con ingresos diario per cápita menor a $ 1.00	62.00	68.89 %
Meta 1	Total hogares con ingresos diario per cápita de $ 1.00 a 2.00	21.00	23.33 %
Meta 1	Total hogares con ingresos diario per cápita mayor a $ 2.00	7.00	7.78 %
Meta 1	Tasa de pobreza segun censo poblacion y vivienda		
Meta 1	Tasa de pobrza extrema segun censo 2001		
Meta 2	Total hogares que los ingresos les ajusta para alimentarse los 3 tiempos	67.00	74.44 %
Meta 2	Total hogares que los ingresos les ajusta para alimentarse los 2 tiempos	17.00	18.89 %
Meta 2	Total hogares que los ingresos les ajusta para alimentarse los 2 tiempos	5.00	5.56 %
Ingresos por remesas	# Hogares que reciben remesas	7.00	7.78 %
Ingresos por remesas	# Hogares que reciben remesas menos de Lps. 1000.00	0.00	0.00 %
Ingresos por remesas	# Hogares que reciben remesas de Lps. 1001.00 a 2000	0.00	0.00 %

Tematica y Objetivos	Indicador	Valor	%
Ingresos por remesas	# Hogares que reciben remesas de Lps. 2001.00 en adelante	7.00	100.00 %
Familias Trabajan la tierra y producen	# hogares que trabajan por cuenta propia la tierra	87.00	96.67 %
Familias Trabajan la tierra y producen	# hogares trabajan tierra totalmente pagada	87.00	96.67 %
Familias Trabajan la tierra y producen	# hogares trabajan tierra propia pagando	0.00	0.00 %
Familias Trabajan la tierra y producen	# hogares trabajan en tierra alquilada y prestada	1.00	1.11 %
Familias Trabajan la tierra y producen	# hogares trabajan en tierra en litigio y comunal	0.00	0.00 %
Familias Trabajan la tierra y producen	# hogares que no tiene tierra	2.00	2.22 %
Familias Trabajan la tierra y producen	# hogares que producen alimento	86.00	98.85 %
Familias Trabajan la tierra y producen	# hogares que producen alimento para autoconsumo	83.00	96.51 %
Personas Trabajan la tierra por familia	# viviendas donde trabaja una persona por familia	52.00	57.78 %
Personas Trabajan la tierra por familia	# viviendas donde trabajan dos persona por familia	19.00	21.11 %
Personas Trabajan la tierra por familia	# viviendas donde trabajan tres personas por familia	13.00	14.44 %
Personas Trabajan la tierra por familia	# viviendas donde trabajan 4 o más personas por familia	6.00	6.67 %
Datos Generales sobre poblacion	# de niñ@s en edad de estudiar	226.00	49.13 %
Datos Generales sobre poblacion	# de niñ@s en edad escolar que actualmente estudian	90.00	39.82 %
Datos Generales sobre poblacion	niñ@s en edad escolar que actualmente no estudian	136.00	60.18 %
Datos Generales sobre poblacion	# de niñ@s en edad de estudiar del sexo femenino	0.00	0.00 %
Datos Generales sobre poblacion	# de niñ@s en edad de estudiar del sexo masculino	0.00	0.00 %
Datos Generales sobre poblacion	# de niñ@s que actualmente estudian del sexo masculino	0.00	0.00 %
Datos Generales sobre poblacion	# de niñ@s que actualmente estudian del sexo femenino	0.00	0.00 %
Meta 3	# de niñ@s en edad preescolar (de 5 a 6 años)	30.00	13.27 %
Meta 3	# de niñ@s que están estudiando preescolar	15.00	50.00 %
	# de niñ@s en edad de estudiar primaria (7 a 12 años)	83.00	36.73 %
	# de niñ@s que estudian primaria	58.00	69.88 %
	# de niñ@s en edad de estudiar plan básico (13 a 15 años)	32.00	14.16 %
	# de niñ@s que actualmente cursan plan básico	0.00	0.00 %
Estudios diversificados	# de niñ@s en edad de estudiar diversificado (16 a 18 años)	31.00	13.72 %
Estudios diversificados	# de niñ@s que actualmente cursan diversificado	1.00	3.23 %
Estudios diversificados	# de niñ@s en edad de estudiar universidad (19 a 23 años)	50.00	22.12 %

Tematica y Objetivos	Indicador	Valor	%
Estudios diversificados	# jóvenes que actualmente estudian en la universidad	0.00	0.00 %
	Población que representa fuerza de trabajo emergente (13 a 18 años)	63.00	27.88 %
	Población fuerza de trabajo emergente que actualmente estudia en la	1.00	0.44 %
	total niñ@s en edad preescolar (de 5 a 6 años)	15.00	
	# de niñ@s que están estudiando preescolar	0.00	0.00 %
	# de niños que estudian preescolar	0.00	0.00 %
	Total niñ@s que estudian primaria	72.00	
	# de niños que estudian primaria	0.00	0.00 %
	# de niñas que estudian primaria	0.00	0.00 %
Estudios diversificados	Total niñ@s que estudian secundaria	3.00	
Estudios diversificados	# de niños que estudian secundaria	0.00	0.00 %
Estudios diversificados	# de niñas que estudian secundaria	0.00	0.00 %
Estudios diversificados	# de hombres en edad de trabajar <REVISAR !!!>		
	# de mujeres en edad de trabajar <REVISAR !!!>		
	% de mujeres que trabajan remuneradamente (ocupación) <REVISAR !!!>		
	# de hombres de la fuerza de trabajo emergente que actualmente estudia		
	# de mujeres de la fuerza de trabajo emergente que actualmente estudia		
	Tasa de embarazos en adolescentes (PN) (__ mujeres de 13 a 21 años)		
	# de madres solteras/ hogares	3.00	2.97 %
Meta 5	# de niñ@s menores o iguales a 4 años		
Meta 5	# de niñ@s muertos menores de 5 años en el 20___		
Meta 5	Tasa de mortalidad infantil en menores de 5 años		
Meta 5	Total de niñ@s / niñas nacidos en el 20___	3.00	
Meta 5	% de partos atendidos por enfermeras	0.00	0.00 %
Meta 5	% de partos atendidos por parteras	0.00	0.00 %
Meta 5	% de partos atendidos por médicos		
Meta 5	% de partos atendidos por ella sola		
Meta 5	% de partos atendidos por el marido		
Meta 5	% de partos atendidos por otra persona		

Tematica y Objetivos	Indicador	Valor	%
Meta 5	Tasa de desnutrición menores de 5 años (censo base 2001)		
Meta 6	# de madres murieron antes, durante o postparto en el 20_	0.00	0.00 %
Meta 6	Tasa de mortalidad materna por mil partos atendidos		
	# no de personas se enfermaron de paludismo durante el 20__	0.00	0.00 %
	# no de personas se enfermaron de dengue clasico durante el 20__	0.00	0.00 %
	# no de personas se enfermaron de IRAS durante el 20__		
	# no de personas se enfermaron de dengue hemorragico durante el 20__	0.00	0.00 %
	# no de personas se enfermaron de chagas durante el 20__	0.00	0.00 %
	# no de personas se enfermaron de tuberculosis durante el 20__		
	# no de personas se enfermaron de alcoholismo durante el 20__	0.00	0.00 %
	# no de personas se enfermaron de cancer durante el 20__		
	# no de personas se enfermaron de diarreas durante el 20__	3.00	37.50 %
	# no de personas se enfermaron de la piel durante el 20__	0.00	0.00 %
	# no de personas se enfermaron de otra categoria durante el 20__	0.00	0.00 %
	# no niñ@os con discapacidad durante el 20__		
	# viviendas con agua de pozo propio	7.00	7.78 %
	# viviendas con agua de acueducto	6.00	6.67 %
	# viviendas con agua de rio o quebrada	63.00	70.00 %
	# viviendas con servicio sanitario	41.00	45.56 %
	# viviendas con Letrinas	55.00	61.11 %
	# viviendas con Letrinas y las Utilizan	55.00	61.11 %
	# viviendas con Recoleccion de basura	2.00	2.22 %
	# viviendas con Aseo de Calles	1.00	1.11 %
	# viviendas con Energia Electrica Domiciliar	4.00	4.44 %
Vivienda	# total de edificaciones en el municipio		
	# de edificaciones publicas y privadas		
	# de viviendas		
	# de viviendas desocupadas		
	# de viviendas ocupadas		

Tematica y Objetivos	Indicador	Valor	%
	# familias con vivienda propia y pagada	85.00	94.44 %
	# viviendas propias pagando	0.00	0.00 %
	# viviendas alquiladas	0.00	0.00 %
	# viviendas prestadas o cedidas	5.00	5.56 %
Condiciones de la vivienda	# viviendas buen estado	15.00	16.67 %
Condiciones de la vivienda	# viviendas condiciones regulares	60.00	66.67 %
Condiciones de la vivienda	# viviendas mal estado	15.00	16.67 %
Condiciones de la vivienda	# viviendas sin Repello	39.00	43.33 %
Condiciones de la vivienda	# viviendas con piso de tierra	11.00	12.22 %
Condiciones de la vivienda	# viviendas sin cielo falso	4.00	4.44 %
Condiciones de la vivienda	# viviendas techo mal estado	4.00	4.44 %
Condiciones de la vivienda	# viviendas con problemas estructurales	16.00	17.78 %
Condiciones de la vivienda	# viviendas sin ningun problema	11.00	12.22 %
Condiciones de la vivienda	# viviendas con una pieza	23.00	25.56 %
Condiciones de la vivienda	# viviendas con dos piezas	47.00	52.22 %
Condiciones de la vivienda	# viviendas con tres piezas	12.00	13.33 %
Condiciones de la vivienda	# viviendas con cuatro piezas	25.00	27.78 %
Condiciones de la vivienda	# viviendas con cinco piezas	10.00	11.11 %
Condiciones de la vivienda	# viviendas con seis piezas	8.00	8.89 %
Viviendas con baños	# viviendas con cero baños	42.00	46.67 %
Viviendas con baños	# viviendas con un baño	48.00	53.33 %
Viviendas con baños	# viviendas con dos banos	0.00	0.00 %
Viviendas con baños	# viviendas 3 baños o mas	0.00	0.00 %
# familias por vivienda	# viviendas con una familia	84.00	93.33 %
# familias por vivienda	# viviendas con dos familias	5.00	5.56 %
# familias por vivienda	# viviendas con tres familias	1.00	1.11 %
Consumo energetico para cocinar	# viviendas que utilizan electricidad para cocinar	0.00	0.00 %
Consumo energetico para cocinar	# viviendas que utilizan gas volatil para cocinar	0.00	0.00 %
Consumo energetico para cocinar	# viviendas que utilizan kerosen para cocinar	0.00	0.00 %

Tematica y Objetivos	Indicador	Valor	%
Consumo energetico para cocinar	# viviendas que utilizan leña para cocinar	83.00	92.22 %
Consumo energetico para cocinar	# viviendas que utilizan ecofogon para cocinar	1.00	1.11 %
# de dormitorios	# viviendas que tienen una pieza como dormitorio	23.00	25.56 %
Condiciones de la vivienda	# viviendas que tienen dos piezas como dormitorio	47.00	52.22 %
Condiciones de la vivienda	# viviendas que tienen tres piezas como dormitorio	12.00	13.33 %
Condiciones de la vivienda	# viviendas que tienen cuatro piezas como dormitorio	8.00	8.89 %
Participacion	# de hogares donde los hombres participan en organizaciones(mayores	13.00	14.44 %
Participacion	# de hogares donde las mujeres participan en organizaciones(mayores 18	12.00	13.33 %
Participacion	# de hogares donde participa solo un hombre	12.00	13.33 %
Participacion	# de hogares donde participan dos o mas hombres	1.00	1.11 %
Participacion	# de hogares donde participa una sola mujer	11.00	12.22 %
Participacion	# de hogares donde participan dos mujeres	1.00	1.11 %
Participacion	# de hogares donde participan tres o mas mujeres	0.00	0.00 %

Aldea. El Chelón No. 7 Caserio. Plan del Caulote.

# de la V.V.	Nombre del jefe de familia	Ocupado	Desocupado	Edificio Publico/ Negocio	Estado de la Vivienda B	R	M
01	Santos Raimundo Poso.	x				x	
02	Seferino Medina.	x				x	
03	Jorge Arturo Garcia.	x				x	
04	Domingo Pozo Martinez	x				x	
05	Denia Yorleny Moncada Ortez.	x			x		
06	Pedro Rodriguez Elias.	x				x	
07	Drely Yojani Medina Ortez.	x				x	
08	Santos Martin Ochoa.	x					x
09	Francisco Peña.	x				x	
10	Marlon Antonia Mejia. Chaverria.	x				x	
11	Liandro Medina Ilias.	x				x	
12	Minda Ercilia Medina Ortez.	x				x	
13	Roman de Jesus Medina.	x				x	
14	Ertin Arnulfo Medina Ortez.	x				x	
15	Wilmer Alexander Ilias.	x				x	
16	Jose Cristobal Ilias.	x				x	
17	Wilson Joel Ilias.	x				x	
18	Keila Alicia Alvares Martinez.	x				x	
19	Faustino Pozo.	x				x	
		19			1	17	1

# de la V.V.	Nombre del jefe de familia	Ocupado	Desocupado	Edificio Publico/ Negocio	Estado de la Vivienda B	R	M
20	Juan Medina.	x				x	
21	Melki Daneri Salgado Elias.	x				x	
22	Maudi Roselis Poco Martinez.	x			x		
23	Tany Yanely Pozo Martinez.	x			x		
24	Jony Adalid Medina Salgado.	x				x	
25	Anacleto Pozo Martinez.	x				x	
26	Kelin Marivel Soto Villalta.	x					x
27	Jose De la cruz Pozo Carmenda.	x					x
28	Alfredo Soto Medina.	x			x		
29	Natalia Ortez Pereira.	x				x	
30	Juan Francisco Pozo Martinez.	x			x		
31	Norma Leticia Medina Salgado	x				x	
32	Sonia Exabel Martinez.	x				x	
33	Wilmer Antonio Pozo Mendez.	x					x
34	Santos Villalta.	x					x
35	Rigoberto Chaverria.	x					x
36	Josefa Carmendia.	x					x
37	Santos Antonio Soto.	x					x
38	Bacilia. Velasquez.	x			x		
		19			5	7	7

# de la V.D.	Nombre del jefe de familia	Ocupado	Desocupado	Edif. Público o Negocio	Estado de la Vivienda B	R	H
							x
39	Julian Maldonado Avila.	x				x	
40	Jose Candido Alvarez.	x				x	
41	Denia Maricela Moncada.	x				x	
42	Ricardo Soto Maradiaga.	x				x	
43	Oscar Omar Pozo Salgado.	x				x	
44	Ines Ortiz.	x				x	
45	Santos Virgilio Peña.	x				x	
46	Ruben Pozo Medina.	x				x	
47	Alberto Montoya. Saucedo.	x				x	
48	Vicente Martinez	x					x
49	Petrona. Soto.	x				x	
50	Francisco Tercero.	x				+	
51	Santos Andres Pozo Martinez.	x				x	
52	Santos Toribio Artica	x				x	
53	Eliezer Ortez Alvarez.	x				x	
54	Jorge Arturo Garcia.	x			x		
55	Mirna Jakelin Garcia.	x				x	
56	Gorge Antonio Salgado Velasquez	x			x		
57	Matilde Salgado Medina.	x					
		79			2	75	2

# de la V.D.	Nombre del jefe de familia	Ocupado	Desocupado	Edif. Público o Negocio	Estado de la Vivienda B	R	H
58	Marcos Tulio Garcia. Aguilar.	x			x		
59	Compcion De Jesus Ferrera. Medina	x					x
60	Pablo Oliva	x				x	
61	Juana Francisca Medina. Peña.	x				x	
62	Graciela del Carmen Martinez.	x				x	
63	Leain Corina. Alvarado.	x				x	
64	Dunia Gricelda. Gomes.	x				x	
65	Isaias Donay Rosales	x				x	
66	Rubenia. Marili Medina. Caceres.	x				x	
67	Leonila. Ortez. Sevilla.	x					x
68	Roque. Ortez	x				x	
69	ofelia. Caseres. Salgado.	x				x	
70	Isidro Lanza. Diaz.	x				x	
71	Elvin Joel Velasquez Lanza.	x				x	
72	Maria Antonia. Rodriguez.	x				x	
73	Rene Rodriguez Moncada.	x			x		
74	Yorlin Edgardo Garcia. Alvarez	x				x	
75	Jony Rutilio Garcia. Alvarez.	x				x	
76	Marcos Tulio Garcia. Alvarez.	x				x	
		79			2	75	2

# de la V.V.	Nombre del jefe de familia	Ocupado	Desocupado	Edificio Público o Negocio	Estado de la Vivienda B	R	M
77	Angel Antonio Velasquez.	x				x	
78	Israel Pozo.	x					x
79	Mario Ortez. Martinez.	x				x	
80	Elvin Ortez.	x				x	
87	Santos Francisca. Castro.	x			x		
82	Karla Dinora. Pozo Medina.	x				x	
83	Eliseo. Ortez.	x				x	
84	Jony Adaly Medina.	x				x	
85	Nohemy Lanza.	x				x	
86	Escuela			x		x	
87	Iglecia.			x	x		
88	Pablo Oliva.		x			x	
89	Marcos Garda.		x			x	
90	Francisco Tercero.		x			x	
97	Quelvin Illas.		x		x		
92	Jose. Illas.		x			x	
93	Ines Ortiz.		x			x	
94	Pedro Rodriguez.		x			x	
95	Maria Rodriguez		x			x	
		91	8	2	3	75	7

Cuadro Resumen

Descripción Edificación	#
Vivienda Ocupada	85
Vivienda Desocupada	08
Iglesias	07
Centro Comunal	0
Escuelas	07
Kinder	0
Cesar	0
Negocios	0
Edificio Gubernamental	0
	95

ALDEA EL CHILITO Y SUS CASERIOS



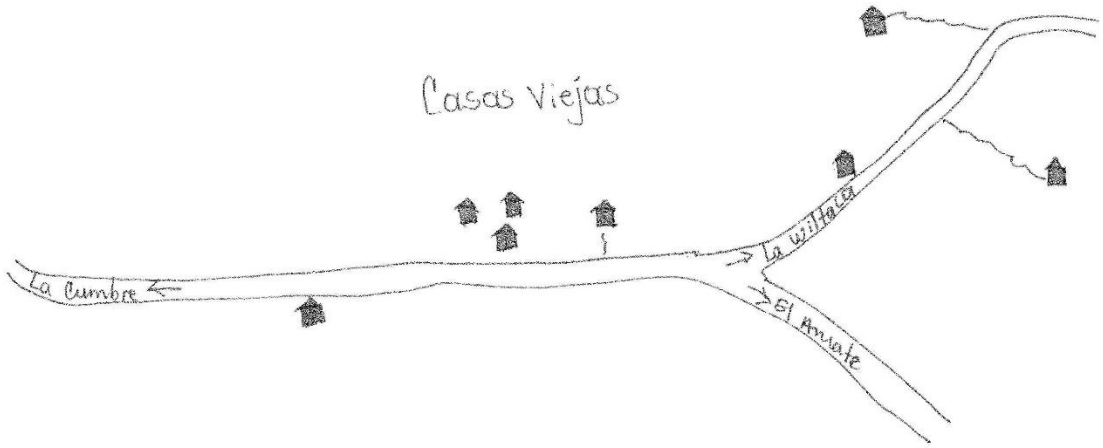
Casas Viejas
La Cumbre
La Villa
El Amate

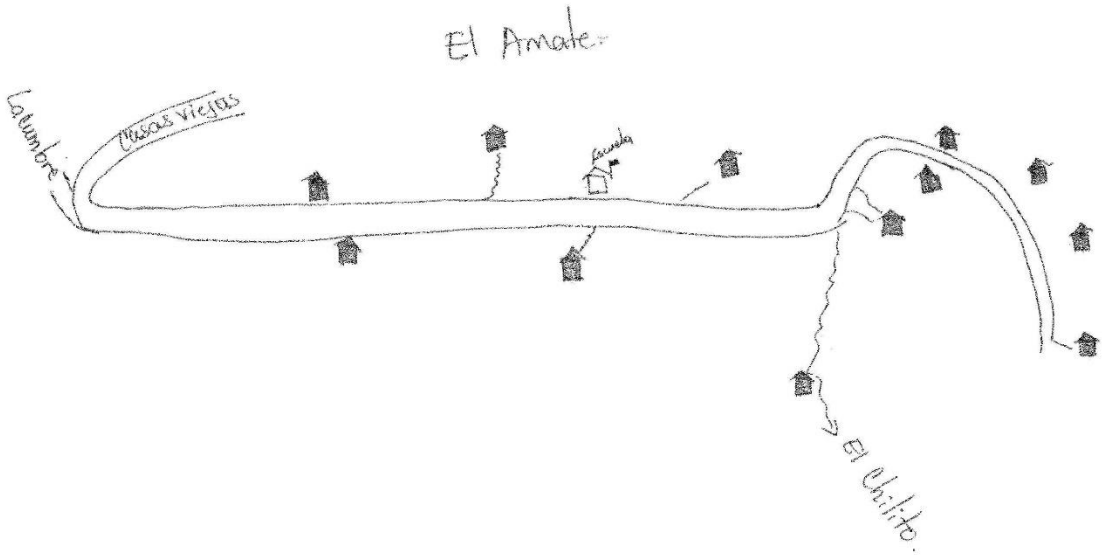
El Amate
La tumba
Casas Viejas
Escuela
El Chilito.

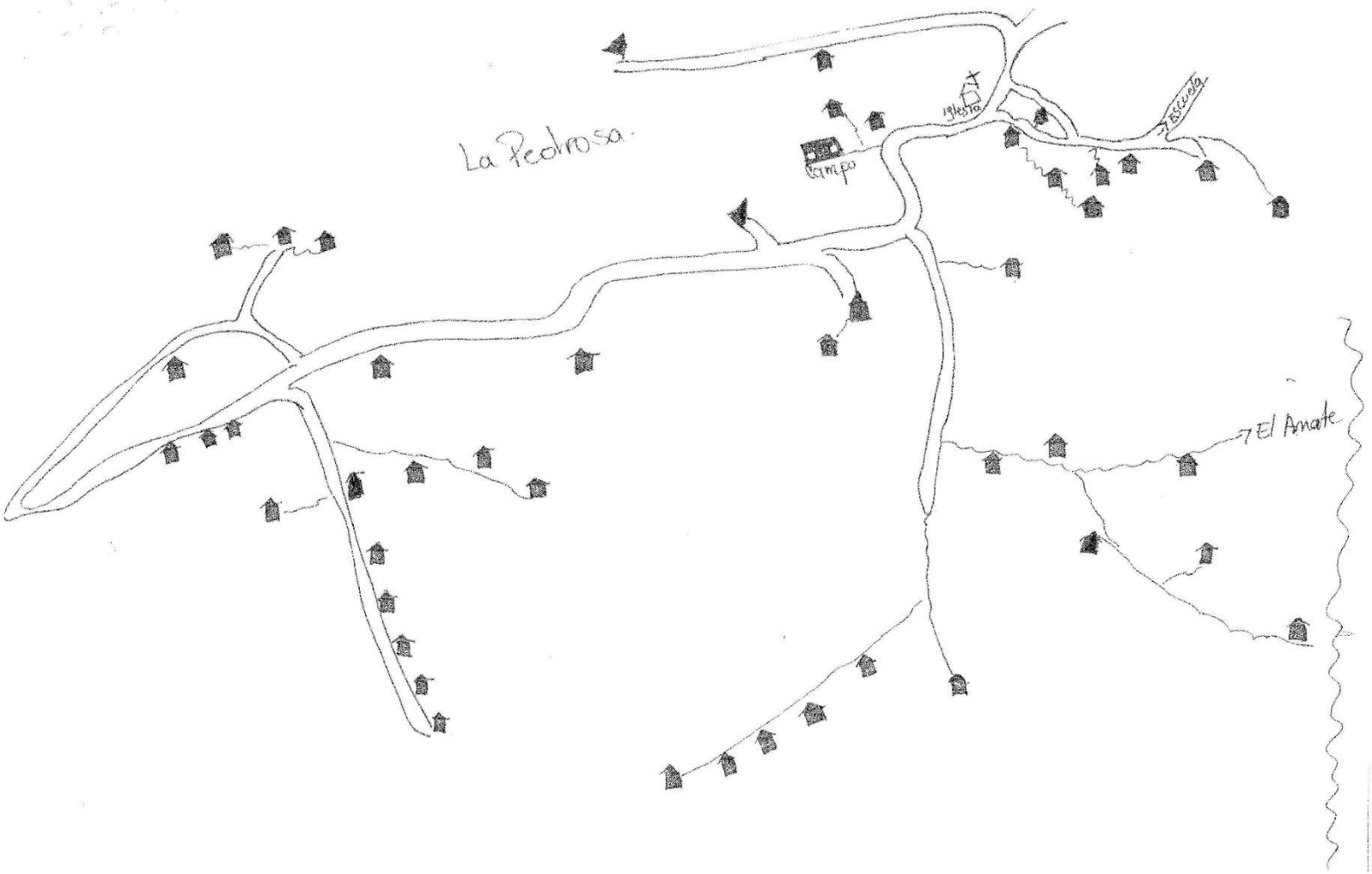
La Pedrosa.
Iglesia
Campo
Escuela
El Amate

Indicadores de Linea Base

Departamento: EL PARAISO
Codigo Municipio: 0715
Nombre del Municipio: Teupasenti

Nombre: El Chilito
Codigo:
Tipo Comunidad: Caserio

Total Encuestas: 123

Tematica y Objetivos	Indicador	Valor	%
Datos Generales sobre poblacion	Población total	501.00	
Datos Generales sobre poblacion	Población femenina	242.00	48.30 %
Datos Generales sobre poblacion	Población masculina	259.00	51.70 %
Datos Generales sobre poblacion	Promedio de personas por vivienda	4.07	
Datos Generales sobre poblacion	Población menor de 5 años		
Datos Generales sobre poblacion	Población ubicada en el rango de 5 a 12 años		
Datos Generales sobre poblacion	Población ubicada en el rango de 13 a 18 años	71.00	14.17 %
Datos Generales sobre poblacion	Población ubicada en el rango de 19 a 30 años		
Datos Generales sobre poblacion	Población ubicada en el rango de 31 a 50 años		
Datos Generales sobre poblacion	Población ubicada en el rango de 51 años y más		
Fuerza de Trabajo	Poblacion en edad de Trabajar (PET)	374.00	74.65 %
Fuerza de Trabajo	Poblacion Economicamente Activa (PEA)	181.00	48.40 %
Fuerza de Trabajo	Poblacion Economicamente Inactiva(PEI)	193.00	51.60 %
Fuerza de Trabajo	Tasa de desempleao año pasado		
Meta 1	Total hogares con ingresos diario per cápita menor a $ 1.00	71.00	57.72 %
Meta 1	Total hogares con ingresos diario per cápita de $ 1.00 a 2.00	33.00	26.83 %
Meta 1	Total hogares con ingresos diario per cápita mayor a $ 2.00	19.00	15.45 %
Meta 1	Tasa de pobreza segun censo poblacion y vivienda		
Meta 1	Tasa de pobrza extrema segun censo 2001		
Meta 2	Total hogares que los ingresos les ajusta para alimentarse los 3 tiempos	101.00	82.11 %
Meta 2	Total hogares que los ingresos les ajusta para alimentarse los 2 tiempos	22.00	17.89 %
Meta 2	Total hogares que los ingresos les ajusta para alimentarse los 2 tiempos	0.00	0.00 %
Ingresos por remesas	# Hogares que reciben remesas	1.00	0.81 %
Ingresos por remesas	# Hogares que reciben remesas menos de Lps. 1000.00	0.00	0.00 %
Ingresos por remesas	# Hogares que reciben remesas de Lps. 1001.00 a 2000	1.00	100.00 %

Tematica y Objetivos	Indicador	Valor	%
Ingresos por remesas	# Hogares que reciben remesas de Lps. 2001.00 en adelante	0.00	0.00 %
Familias Trabajan la tierra y producen	# hogares que trabajan por cuenta propia la tierra	114.00	92.68 %
Familias Trabajan la tierra y producen	# hogares trabajan tierra totalmente pagada	109.00	88.62 %
Familias Trabajan la tierra y producen	# hogares trabajan tierra propia pagando	0.00	0.00 %
Familias Trabajan la tierra y producen	# hogares trabajan en tierra alquilada y prestada	5.00	4.07 %
Familias Trabajan la tierra y producen	# hogares trabajan en tierra en litigio y comunal	0.00	0.00 %
Familias Trabajan la tierra y producen	# hogares que no tiene tierra	9.00	7.32 %
Familias Trabajan la tierra y producen	# hogares que producen alimento	110.00	96.49 %
Familias Trabajan la tierra y producen	# hogares que producen alimento para autoconsumo	51.00	46.36 %
Personas Trabajan la tierra por familia	# viviendas donde trabaja una persona por familia	82.00	67.21 %
Personas Trabajan la tierra por familia	# viviendas donde trabajan dos persona por familia	26.00	21.31 %
Personas Trabajan la tierra por familia	# viviendas donde trabajan tres personas por familia	9.00	7.38 %
Personas Trabajan la tierra por familia	# viviendas donde trabajan 4 o más personas por familia	5.00	4.10 %
Datos Generales sobre poblacion	# de niñ@s en edad de estudiar	207.00	41.32 %
Datos Generales sobre poblacion	# de niñ@s en edad escolar que actualmente estudian	104.00	50.24 %
Datos Generales sobre poblacion	niñ@s en edad escolar que actualmente no estudian	103.00	49.76 %
Datos Generales sobre poblacion	# de niñ@s en edad de estudiar del sexo femenino	0.00	0.00 %
Datos Generales sobre poblacion	# de niñ@s en edad de estudiar del sexo masculino	0.00	0.00 %
Datos Generales sobre poblacion	# de niñ@s que actualmente estudian del sexo masculino	0.00	0.00 %
Datos Generales sobre poblacion	# de niñ@s que actualmente estudian del sexo femenino	0.00	0.00 %
Meta 3	# de niñ@s en edad preescolar (de 5 a 6 años)	22.00	10.63 %
Meta 3	# de niñ@s que están estudiando preescolar	14.00	63.64 %
	# de niñ@s en edad de estudiar primaria (7 a 12 años)	68.00	32.85 %
	# de niñ@s que estudian primaria	59.00	86.76 %
	# de niñ@s en edad de estudiar plan básico (13 a 15 años)	37.00	17.87 %
	# de niñ@s que actualmente cursan plan básico	10.00	27.03 %
Estudios diversificados	# de niñ@s en edad de estudiar diversificado (16 a 18 años)	34.00	16.43 %
Estudios diversificados	# de niñ@s que actualmente cursan diversificado	2.00	5.88 %
Estudios diversificados	# de niñ@s en edad de estudiar universidad (19 a 23 años)	46.00	22.22 %

Tematica y Objetivos	Indicador	Valor	%
Estudios diversificados	# jóvenes que actualmente estudian en la universidad	0.00	0.00 %
	Población que representa fuerza de trabajo emergente (13 a 18 años)	71.00	34.30 %
	Población fuerza de trabajo emergente que actualmente estudia en la	12.00	5.80 %
	total niñ@s en edad preescolar (de 5 a 6 años)	14.00	
	# de niñ@s que están estudiando preescolar	0.00	0.00 %
	# de niños que estudian preescolar	0.00	0.00 %
	Total niñ@s que estudian primaria	68.00	
	# de niños que estudian primaria	0.00	0.00 %
	# de niñas que estudian primaria	0.00	0.00 %
Estudios diversificados	Total niñ@s que estudian secundaria	22.00	
Estudios diversificados	# de niños que estudian secundaria	0.00	0.00 %
Estudios diversificados	# de niñas que estudian secundaria	0.00	0.00 %
Estudios diversificados	# de hombres en edad de trabajar <REVISAR !!!>		
	# de mujeres en edad de trabajar <REVISAR !!!>		
	% de mujeres que trabajan remuneradamente (ocupación) <REVISAR !!!>		
	# de hombres de la fuerza de trabajo emergente que actualmente estudia		
	# de mujeres de la fuerza de trabajo emergente que actualmente estudia		
	Tasa de embarazos en adolescentes (PN) (__ mujeres de 13 a 21 años)		
	# de madres solteras/ hogares	33.00	25.38 %
Meta 5	# de niñ@s menores o iguales a 4 años		
Meta 5	# de niñ@s muertos menores de 5 años en el 20___		
Meta 5	Tasa de mortalidad infantil en menores de 5 años		
Meta 5	Total de niñ@s / niñas nacidos en el 20___	22.00	
Meta 5	% de partos atendidos por enfermeras	0.00	0.00 %
Meta 5	% de partos atendidos por parteras	0.00	0.00 %
Meta 5	% de partos atendidos por médicos		
Meta 5	% de partos atendidos por ella sola		
Meta 5	% de partos atendidos por el marido		
Meta 5	% de partos atendidos por otra persona		

Tematica y Objetivos	Indicador	Valor	%
Meta 5	Tasa de desnutrición menores de 5 años (censo base 2001)		
Meta 6	# de madres murieron antes, durante o postparto en el 20_	0.00	0.00 %
Meta 6	Tasa de mortalidad materna por mil partos atendidos		
	# no de personas se enfermaron de paludismo durante el 20__	0.00	0.00 %
	# no de personas se enfermaron de dengue clasico durante el 20__	0.00	0.00 %
	# no de personas se enfermaron de IRAS durante el 20__		
	# no de personas se enfermaron de dengue hemorragico durante el 20__	0.00	0.00 %
	# no de personas se enfermaron de chagas durante el 20__	0.00	0.00 %
	# no de personas se enfermaron de tuberculosis durante el 20__		
	# no de personas se enfermaron de alcoholismo durante el 20__	0.00	0.00 %
	# no de personas se enfermaron de cancer durante el 20__		
	# no de personas se enfermaron de diarreas durante el 20__	0.00	0.00 %
	# no de personas se enfermaron de la piel durante el 20__	1.00	2.38 %
	# no de personas se enfermaron de otra categoria durante el 20__	15.00	35.71 %
	# no niñ@os con discapacidad durante el 20__		
	# viviendas con agua de pozo propio	13.00	10.57 %
	# viviendas con agua de acueducto	5.00	4.07 %
	# viviendas con agua de rio o quebrada	5.00	4.07 %
	# viviendas con servicio sanitario	86.00	69.92 %
	# viviendas con Letrinas	88.00	71.54 %
	# viviendas con Letrinas y las Utilizan	88.00	71.54 %
	# viviendas con Recoleccion de basura	0.00	0.00 %
	# viviendas con Aseo de Calles	0.00	0.00 %
	# viviendas con Energia Electrica Domiciliar	37.00	30.08 %
Vivienda	# total de edificaciones en el municipio		
	# de edificaciones publicas y privadas		
	# de viviendas		
	# de viviendas desocupadas		
	# de viviendas ocupadas		

Tematica y Objetivos	Indicador	Valor	%
	# familias con vivienda propia y pagada	115.00	93.50 %
	# viviendas propias pagando	0.00	0.00 %
	# viviendas alquiladas	0.00	0.00 %
	# viviendas prestadas o cedidas	8.00	6.50 %
Condiciones de la vivienda	# viviendas buen estado	34.00	27.64 %
Condiciones de la vivienda	# viviendas condiciones regulares	85.00	69.11 %
Condiciones de la vivienda	# viviendas mal estado	4.00	3.25 %
Condiciones de la vivienda	# viviendas sin Repello	79.00	64.23 %
Condiciones de la vivienda	# viviendas con piso de tierra	33.00	26.83 %
Condiciones de la vivienda	# viviendas sin cielo falso	0.00	0.00 %
Condiciones de la vivienda	# viviendas techo mal estado	0.00	0.00 %
Condiciones de la vivienda	# viviendas con problemas estructurales	3.00	2.44 %
Condiciones de la vivienda	# viviendas sin ningun problema	33.00	26.83 %
Condiciones de la vivienda	# viviendas con una pieza	38.00	30.89 %
Condiciones de la vivienda	# viviendas con dos piezas	84.00	68.29 %
Condiciones de la vivienda	# viviendas con tres piezas	1.00	0.81 %
Condiciones de la vivienda	# viviendas con cuatro piezas	15.00	12.20 %
Condiciones de la vivienda	# viviendas con cinco piezas	6.00	4.88 %
Condiciones de la vivienda	# viviendas con seis piezas	1.00	0.81 %
Viviendas con baños	# viviendas con cero baños	36.00	29.27 %
Viviendas con baños	# viviendas con un baño	87.00	70.73 %
Viviendas con baños	# viviendas con dos banos	0.00	0.00 %
Viviendas con baños	# viviendas 3 baños o mas	0.00	0.00 %
# familias por vivienda	# viviendas con una familia	109.00	88.62 %
# familias por vivienda	# viviendas con dos familias	11.00	8.94 %
# familias por vivienda	# viviendas con tres familias	2.00	1.63 %
Consumo energetico para cocinar	# viviendas que utilizan electricidad para cocinar	0.00	0.00 %
Consumo energetico para cocinar	# viviendas que utilizan gas volatil para cocinar	0.00	0.00 %
Consumo energetico para cocinar	# viviendas que utilizan kerosen para cocinar	0.00	0.00 %

Tematica y Objetivos	Indicador	Valor	%
Consumo energetico para cocinar	# viviendas que utilizan leña para cocinar	121.00	98.37 %
Consumo energetico para cocinar	# viviendas que utilizan ecofogon para cocinar	2.00	1.63 %
# de dormitorios	# viviendas que tienen una pieza como dormitorio	38.00	30.89 %
Condiciones de la vivienda	# viviendas que tienen dos piezas como dormitorio	84.00	68.29 %
Condiciones de la vivienda	# viviendas que tienen tres piezas como dormitorio	1.00	0.81 %
Condiciones de la vivienda	# viviendas que tienen cuatro piezas como dormitorio	0.00	0.00 %
Participacion	# de hogares donde los hombres participan en organizaciones(mayores	23.00	18.70 %
Participacion	# de hogares donde las mujeres participan en organizaciones(mayores 18	7.00	5.69 %
Participacion	# de hogares donde participa solo un hombre	23.00	18.70 %
Participacion	# de hogares donde participan dos o mas hombres	0.00	0.00 %
Participacion	# de hogares donde participa una sola mujer	7.00	5.69 %
Participacion	# de hogares donde participan dos mujeres	0.00	0.00 %
Participacion	# de hogares donde participan tres o mas mujeres	0.00	0.00 %

El Chilito, Chilito

# de la Vivienda	Nombre del jefe de familia	Ocupado	Desocupado	Edif. Público Negocio	Estado de la vivienda B	R	M
01	Enrique Donaldo Colindres Alvarez	x			x		
02	Bilmer Roberto Colindres	x			x		
03	Ricardo Padilla	x			x		
04	Andres Orlando Maireva Ferrera	x				x	
05	Blas Ramón Colindres	x			x		
06	Wilson Yovany Colindres	x			x		
07	Elidenia Obdulia Pineda	x			x		
08	Ramona de La Paz Caceres	x					x
09	Santos Fermin Zelaya	x				x	
10	Felicita Valladares Mayorga	x			x		
11	Natividad Sevilla Colindres	x				x	
12	Angela Mausi Caceres	x			x		
13	María Evelin Pineda	x			x		
14	Santos Miguel Medina	x			x		
15	Marta del Carmen Rodriguez Alvarez	x				x	
16	Reina Aurora Colindres	x				x	
17	Modesto Colindres	x				x	
18	Pedro Murillo	x			x		
19	Kenia del Carmen Murillo	x				x	
		19	00	00	11	07	01

El Chilito, Chilito

# de la Vivienda	Nombre del jefe de familia	Ocupado	Desocupado	Edif. Público Negocio	Estado de la vivienda B	R	M
20	Otilio Medardo Colindres	x			x		
21	Edgardo Benjamin Colindres	x				x	
22	Estiuda Colindres Rodríguez	x				x	
23	Sofonía Zúniga	x				x	
24	Favián López Hernández	x				x	
25	Olvan Iván Colindres Alvarez	x				x	
26	Estin Maribel Alvarez Rodríguez	x				x	
27	Donaldo Alvarez	x			x		
28	Benjamin Colindres	x			x		
29	Medardo Colindres	x				x	
30	Santiago Alvarez	x			x		
31	Rubén Colindres Alvarez	x				x	
32	Ofelia Alvarez	x			x		
33	Levis Ariel Fonseca Colindres	x				x	
34	Jaime Danilo Colindres	x			x		
35	Jaime Alvilcar Colindres Villalta	x			x		
36	Roger Gustavo Colindres	x				x	
37	Dora de Jesús Iscano Colindres	x				x	
→ 38	Nelson Sevilla Alvarez	x				x	(Pedregosa)
		19	00	00	07	12	00 Pedregosa

El Chilito, Chilito

# de la Vivienda	Nombre del jefe de familia	Ocupado	Desocupado	Edif. Público Negocio	Estado de la Vivienda		
					B	R	M
39	Alvin Sevilla Alvarez	x				x	
40	Roberto Sevilla	x				x	
41	Jaime Sánchez	x				x	
42	Alejandra Sánchez	x				x	
43	Roque Jacinto Alvarez	x				x	
44	Candida Rosa Iscano Banegas	x				x	
45	Orlenis Angelic Colindres Cerrato	x				x	
46	Raimundo Sánchez	x				x	
47	Santiago Banegas	x					x
48	Héctor Agustín Cerrato	x					x
49	Danilo Colindres	x				x	
50	José Constantino Colindres Martínez	x				x	
51	Juan Alberto Colindres	x				x	
52	Santos Prudencio Tabora Rodríguez	x			x		
53	Perez Verónica Salgado Díaz	x			x		
54	Juan Lorenzo Amaya	x			x		
55	Andrés Amaya Morazán	x				x	
56	Jeremías Túnica Soto	x				x	
57	Elsa Marina Trejo	x				x	
		19	00	00	03	14	02

El Chilito, Chilito

# de la Vivienda	Nombre del jefe de familia	Ocupado	Desocupado	Edif. Público Negocio	Estado de la Vivienda			
					B	R	M	
58	Víctor Alfonzo Padilla Salgado	x				x		
59	Juan Alvarez Colindres	x				x		
60	Wilfredo Alvarez Colindres	x				x		
→ 61	Franklin Evilio Martínez	x				x		El Amate
62	Heydi Rudy Rodríguez Rodríguez	x				x		
63	Fredy Rodríguez	x					x	
64	Francisco Iscano	x				x		
65	Arnulfo Rodríguez	x				x		
66	Oslin Adanulfo Rodríguez	x				x		
67	Alonso Bardales	x				x		
68	Emilson Rolando Túnica	x				x		
69	Santos Favio Sevilla Salgado	x				x		
70	Benancio Ramírez	x				x		
71	Henry Noel Colindres Alvarez	x				x		
72	Marta Alvarez Artica	x			x			
73	Edmundo Palma	x				x		
→ 74	Miguel Angel Colindres	x				x		chilito
75	Alba Cristina Fonseca Murillo	x				x		
76	Dimas Dionara Fonseca Murillo	x					x	
		19	00	00	01	16	02	

El Chilito, El Chilito

# de la vivienda	Nombre del jefe de familia	Ocupado	Desocupado	Edif. Público Negocio	Estado de la vivienda		
					B	R	M
77	Elsa Esmeralda García	x				x	
78	Lucía Salgado	x				x	
79	Arcelio Colindres	x				x	
80	Santos Domingo Escano Colindres	x				x	
81	Wilmer Renán Alvarez García	x				x	
82	Roney Colindres Zelaya	x				x	
83	Leonel Antonio Alvarez	x				x	
84	Olvin Eligio Alvarez	x					x
85	Janet Edgardo Alvarez Colindres	x				x	
86	Nery Conrado Amaya Zelaya	x				x	
87	Santos Tulio Colindres	x					x
88	Jaime Daniel Ramirez Rodríguez	x				x	
89	Juan de la Cruz Alvarez Rodríguez	x			x		
90	Emerson Savier Rodriguez	x				x	
91	Santos Fabino Martínez Tenorio	x				x	
92	Elvin Geovany Martínez Trejo	x				x	
93	Angel Danilo Martínez	x			x		
94	Mariano Sevilla Colindres	x				x	
95	Julio Rene Colindres	x				x	
		19	00	00	02	15	02

El Chilito, El Chilito

# de la vivienda	Nombre del jefe de familia	Ocupado	Desocupado	Edif. Público Negocio	Estado de la vivienda		
					B	R	M
96	Jeremy David Colindres	x			x		
97	Hipólito Alvarez	x				x	
98	Armando Octavio Banegas	x				x	
99	Ella Victoria Colindres	x			x		
100	Francisco Padilla	x				x	
101	Victor Rodríguez Salgado	x				x	
102	Marco Antonio Rodríguez Zelaya	x				x	
103	Franklin Iván Rodríguez Avilés	x				x	
104	Nelson Otilio Alvarez Colindres	x				x	
105	Juan Fonseca	x				x	
106	Santos Ernesto Rodríguez	x			x		
107	Ricardo de Jesús Padilla	x				x	
108	Dominga Baray Rodríguez	x				x	
109	Emilio Colindres	x					x
110	Roger Escoto	x					x
111	Saúl Escoto Rodríguez	x			x		
112	Digna Emerita Colindres Salgado	x				x	
113	Tiburcio Fonseca	x				x	
114	Elvin Yobanis Colindres Trejo	x			x		
		19	00	00	05	12	02

El Chilito, El Chilito

# de la Vivienda	Nombre del jefe de familia	Ocupado	Desocupado	Edif. Público Negocio	Estado de la Vivienda		
					B	R	H
115	Rogelio Tzedoy Rodríguez	x				x	
116	Santos Elvin Salgado	x			x		
117	Miguel Angel Martínez	x				x	
118	Junior Alejander Zelaya	x			x		
119	Andres Colindres	x				x	
120	Nolvia Rufina Martínez	x				x	
121	Nelva Manuela Tzedoy	x				x	
122	Roger Tzedoy Rodríguez	x			x		
123	Wilmer Reimeri Colindres	x			x		
124	Santos Martín Núñez		x			x	
125	Marlon Alvarez		x			x	
126	Julia Zelaya		x			x	
127	Wilmer Colindres		x			x	
128	Noe Pineda		x			x	
129	Elías Fernando Colindres		x			x	
130	María Isabel Zelaya		x			x	
131	Nolvia Lizeth Taceres Zelaya		x			x	
132	José Zúniga		x			x	
133	Esc.			x	x		
	Total →	09	09	01	05	18	00

Total → 133

Cuadro Resumen

Descripción Edificación	#
Vivienda Ocupada	123
Vivienda Desocupada	09
Iglesias	00
Centro Comunal	00
Escuelas	01
Kinder	00
Cesar	00
Negocios	00
Edificio Gubernamental	00
Total →	133

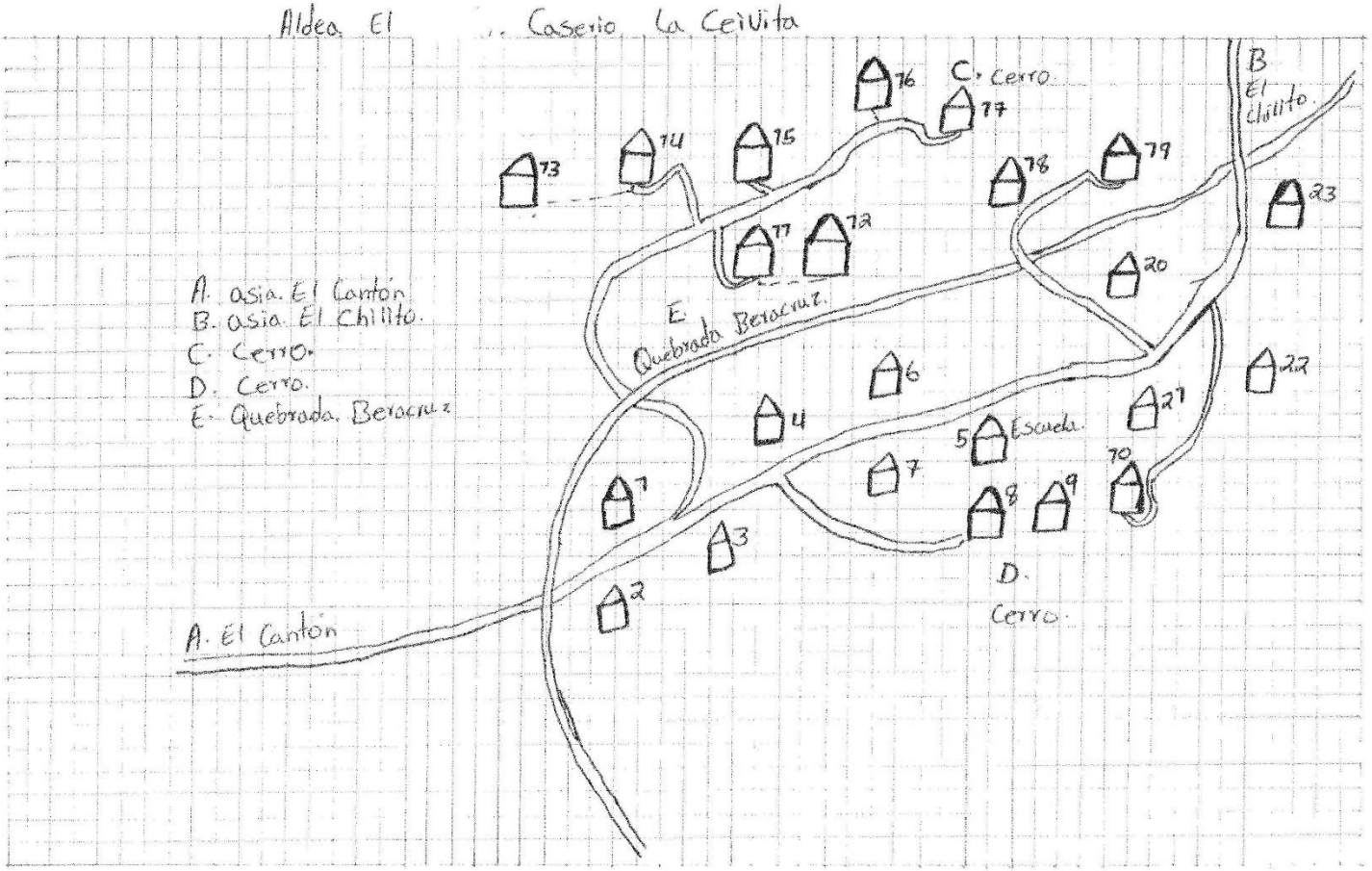
Aldea El
Caserio La Ceiba
A. asia. El Cantón
B. asia. El Chilto.
C. Cerro.
D. Cerro.
E. Quebrada. Beracruz
B
El chilito.
C. Cerro.
E.
Quebrada Beracruz.
Escuela.
D.
Cerro.
A. El Cantón
1
2
3
4
5
6
7
8
9
10
11
12
13
14
15
16
17
18
19
20
21
22
23

Indicadores de Linea Base

Departamento EL PARAISO
Codigo Municipio 0715
Nombre del Municipio Teupasenti

Nombre LA CEIBITA
Codigo
Tipo Comunidad: Caserio

Total Encuestas: 32

Tematica y Objetivos	Indicador	Valor	%
Datos Generales sobre poblacion	Población total	114.00	
Datos Generales sobre poblacion	Población femenina	60.00	52.63 %
Datos Generales sobre poblacion	Población masculina	54.00	47.37 %
Datos Generales sobre poblacion	Promedio de personas por vivienda	3.56	
Datos Generales sobre poblacion	Población menor de 5 años		
Datos Generales sobre poblacion	Población ubicada en el rango de 5 a 12 años		
Datos Generales sobre poblacion	Población ubicada en el rango de 13 a 18 años	22.00	19.30 %
Datos Generales sobre poblacion	Población ubicada en el rango de 19 a 30 años		
Datos Generales sobre poblacion	Población ubicada en el rango de 31 a 50 años		
Datos Generales sobre poblacion	Población ubicada en el rango de 51 años y más		
Fuerza de Trabajo	Poblacion en edad de Trabajar (PET)	98.00	85.96 %
Fuerza de Trabajo	Poblacion Economicamente Activa (PEA)	50.00	51.02 %
Fuerza de Trabajo	Poblacion Economicamente Inactiva(PEI)	48.00	48.98 %
Fuerza de Trabajo	Tasa de desempleao año pasado		
Meta 1	Total hogares con ingresos diario per cápita menor a $ 1.00	20.00	62.50 %
Meta 1	Total hogares con ingresos diario per cápita de $ 1.00 a 2.00	11.00	34.38 %
Meta 1	Total hogares con ingresos diario per cápita mayor a $ 2.00	1.00	3.13 %
Meta 1	Tasa de pobreza segun censo poblacion y vivienda		
Meta 1	Tasa de pobrza extrema segun censo 2001		
Meta 2	Total hogares que los ingresos les ajusta para alimentarse los 3 tiempos	32.00	100.00 %
Meta 2	Total hogares que los ingresos les ajusta para alimentarse los 2 tiempos	0.00	0.00 %
Ingresos por remesas	# Hogares que reciben remesas	1.00	3.13 %
Ingresos por remesas	# Hogares que reciben remesas menos de Lps. 1000.00	0.00	0.00 %
Ingresos por remesas	# Hogares que reciben remesas de Lps. 1001.00 a 2000	0.00	0.00 %
Ingresos por remesas	# Hogares que reciben remesas de Lps. 2001.00 en adelante	0.00	0.00 %

Tematica y Objetivos	Indicador	Valor	%
Familias Trabajan la tierra y producen	# hogares que trabajan por cuenta propia la tierra	25.00	78.13 %
Familias Trabajan la tierra y producen	# hogares trabajan tierra totalmente pagada	25.00	78.13 %
Familias Trabajan la tierra y producen	# hogares trabajan tierra propia pagando	0.00	0.00 %
Familias Trabajan la tierra y producen	# hogares trabajan en tierra alquilada y prestada	0.00	0.00 %
Familias Trabajan la tierra y producen	# hogares trabajan en tierra en litigio y comunal	0.00	0.00 %
Familias Trabajan la tierra y producen	# hogares que no tiene tierra	7.00	21.88 %
Familias Trabajan la tierra y producen	# hogares que producen alimento	25.00	100.00 %
Familias Trabajan la tierra y producen	# hogares que producen alimento para autoconsumo	25.00	100.00 %
Personas Trabajan la tierra por familia	# viviendas donde trabaja una persona por familia	19.00	59.38 %
Personas Trabajan la tierra por familia	# viviendas donde trabajan dos persona por familia	10.00	31.25 %
Personas Trabajan la tierra por familia	# viviendas donde trabajan tres personas por familia	2.00	6.25 %
Personas Trabajan la tierra por familia	# viviendas donde trabajan 4 o más personas por familia	1.00	3.13 %
Datos Generales sobre poblacion	# de niñ@s en edad de estudiar	39.00	34.21 %
Datos Generales sobre poblacion	# de niñ@s en edad escolar que actualmente estudian	8.00	20.51 %
Datos Generales sobre poblacion	niñ@s en edad escolar que actualmente no estudian	31.00	79.49 %
Datos Generales sobre poblacion	# de niñ@s en edad de estudiar del sexo femenino	0.00	0.00 %
Datos Generales sobre poblacion	# de niñ@s en edad de estudiar del sexo masculino	0.00	0.00 %
Datos Generales sobre poblacion	# de niñ@s que actualmente estudian del sexo masculino	0.00	0.00 %
Datos Generales sobre poblacion	# de niñ@s que actualmente estudian del sexo femenino	0.00	0.00 %
Meta 3	# de niñ@s en edad preescolar (de 5 a 6 años)	0.00	0.00 %
Meta 3	# de niñ@s que están estudiando preescolar	0.00	
	# de niñ@s en edad de estudiar primaria (7 a 12 años)	7.00	17.95 %
	# de niñ@s que estudian primaria	6.00	85.71 %
	# de niñ@s en edad de estudiar plan básico (13 a 15 años)	11.00	28.21 %
	# de niñ@s que actualmente cursan plan básico	0.00	0.00 %
Estudios diversificados	# de niñ@s en edad de estudiar diversificado (16 a 18 años)	11.00	28.21 %
Estudios diversificados	# de niñ@s que actualmente cursan diversificado	0.00	0.00 %
Estudios diversificados	# de niñ@s en edad de estudiar universidad (19 a 23 años)	10.00	25.64 %
Estudios diversificados	# jóvenes que actualmente estudian en la universidad	0.00	0.00 %

Tematica y Objetivos	Indicador	Valor	%
	Población que representa fuerza de trabajo emergente (13 a 18 años)	22.00	56.41 %
	Población fuerza de trabajo emergente que actualmente estudia en la	0.00	0.00 %
	total niñ@s en edad preescolar (de 5 a 6 años)	0.00	
	# de niñ@s que están estudiando preescolar	0.00	
	# de niños que estudian preescolar	0.00	
	Total niñ@s que estudian primaria	8.00	
	# de niños que estudian primaria	0.00	0.00 %
	# de niñas que estudian primaria	0.00	0.00 %
Estudios diversificados	Total niñ@s que estudian secundaria	0.00	
Estudios diversificados	# de niños que estudian secundaria	0.00	
Estudios diversificados	# de niñas que estudian secundaria	0.00	
Estudios diversificados	# de hombres en edad de trabajar <REVISAR !!!>		
	# de mujeres en edad de trabajar <REVISAR !!!>		
	% de mujeres que trabajan remuneradamente (ocupación) <REVISAR !!!>		
	# de hombres de la fuerza de trabajo emergente que actualmente estudia		
	# de mujeres de la fuerza de trabajo emergente que actualmente estudia		
	Tasa de embarazos en adolescentes (PN) (__ mujeres de 13 a 21 años)		
	# de madres solteras/ hogares	3.00	7.14 %
Meta 5	# de niñ@s menores o iguales a 4 años		
Meta 5	# de niñ@s muertos menores de 5 años en el 20___		
Meta 5	Tasa de mortalidad infantil en menores de 5 años		
Meta 5	Total de niñ@s / niñas nacidos en el 20___	0.00	
Meta 5	% de partos atendidos por enfermeras	0.00	
Meta 5	% de partos atendidos por parteras	0.00	
Meta 5	% de partos atendidos por médicos		
Meta 5	% de partos atendidos por ella sola		
Meta 5	% de partos atendidos por el marido		
Meta 5	% de partos atendidos por otra persona		
Meta 5	Tasa de desnutrición menores de 5 años (censo base 2001)		

Tematica y Objetivos	Indicador	Valor	%
Meta 6	# de madres murieron antes, durante o postparto en el 20_	0.00	0.00 %
Meta 6	Tasa de mortalidad materna por mil partos atendidos		
	# no de personas se enfermaron de paludismo durante el 20__	0.00	
	# no de personas se enfermaron de dengue clasico durante el 20__	0.00	
	# no de personas se enfermaron de IRAS durante el 20__		
	# no de personas se enfermaron de dengue hemorragico durante el 20__	0.00	
	# no de personas se enfermaron de chagas durante el 20__	0.00	
	# no de personas se enfermaron de tuberculosis durante el 20__		
	# no de personas se enfermaron de alcoholismo durante el 20__	0.00	
	# no de personas se enfermaron de cancer durante el 20__		
	# no de personas se enfermaron de diarreas durante el 20__	0.00	
	# no de personas se enfermaron de la piel durante el 20__	0.00	
	# no de personas se enfermaron de otra categoria durante el 20__	0.00	
	# no niñ@os con discapacidad durante el 20__		
	# viviendas con agua de pozo propio	0.00	0.00 %
	# viviendas con agua de acueducto	0.00	0.00 %
	# viviendas con agua de rio o quebrada	32.00	100.00 %
	# viviendas con servicio sanitario	32.00	100.00 %
	# viviendas con Letrinas	32.00	100.00 %
	# viviendas con Letrinas y las Utilizan	32.00	100.00 %
	# viviendas con Recoleccion de basura	0.00	0.00 %
	# viviendas con Aseo de Calles	0.00	0.00 %
	# viviendas con Energia Electrica Domiciliar	0.00	0.00 %
Vivienda	# total de edificaciones en el municipio		
	# de edificaciones publicas y privadas		
	# de viviendas		
	# de viviendas desocupadas		
	# de viviendas ocupadas		
	# familias con vivienda propia y pagada	32.00	100.00 %

Tematica y Objetivos	Indicador	Valor	%
	# viviendas propias pagando	0.00	0.00 %
	# viviendas alquiladas	0.00	0.00 %
	# viviendas prestadas o cedidas	0.00	0.00 %
Condiciones de la vivienda	# viviendas buen estado	9.00	28.13 %
Condiciones de la vivienda	# viviendas condiciones regulares	16.00	50.00 %
Condiciones de la vivienda	# viviendas mal estado	7.00	21.88 %
Condiciones de la vivienda	# viviendas sin Repello	16.00	50.00 %
Condiciones de la vivienda	# viviendas con piso de tierra	14.00	43.75 %
Condiciones de la vivienda	# viviendas sin cielo falso	5.00	15.63 %
Condiciones de la vivienda	# viviendas techo mal estado	6.00	18.75 %
Condiciones de la vivienda	# viviendas con problemas estructurales	8.00	25.00 %
Condiciones de la vivienda	# viviendas sin ningun problema	14.00	43.75 %
Condiciones de la vivienda	# viviendas con una pieza	4.00	12.50 %
Condiciones de la vivienda	# viviendas con dos piezas	27.00	84.38 %
Condiciones de la vivienda	# viviendas con tres piezas	1.00	3.13 %
Condiciones de la vivienda	# viviendas con cuatro piezas	15.00	46.88 %
Condiciones de la vivienda	# viviendas con cinco piezas	3.00	9.38 %
Condiciones de la vivienda	# viviendas con seis piezas	0.00	0.00 %
Viviendas con baños	# viviendas con cero baños	0.00	0.00 %
Viviendas con baños	# viviendas con un baño	32.00	100.00 %
Viviendas con baños	# viviendas con dos banos	0.00	0.00 %
Viviendas con baños	# viviendas 3 baños o mas	0.00	0.00 %
# familias por vivienda	# viviendas con una familia	32.00	100.00 %
# familias por vivienda	# viviendas con dos familias	0.00	0.00 %
# familias por vivienda	# viviendas con tres familias	0.00	0.00 %
Consumo energetico para cocinar	# viviendas que utilizan electricidad para cocinar	15.00	46.88 %
Consumo energetico para cocinar	# viviendas que utilizan gas volatil para cocinar	2.00	6.25 %
Consumo energetico para cocinar	# viviendas que utilizan kerosen para cocinar	2.00	6.25 %
Consumo energetico para cocinar	# viviendas que utilizan leña para cocinar	32.00	100.00 %

Tematica y Objetivos	Indicador	Valor	%
Consumo energetico para cocinar	# viviendas que utilizan ecofogon para cocinar	2.00	6.25 %
# de dormitorios	# viviendas que tienen una pieza como dormitorio	4.00	12.50 %
Condiciones de la vivienda	# viviendas que tienen dos piezas como dormitorio	27.00	84.38 %
Condiciones de la vivienda	# viviendas que tienen tres piezas como dormitorio	1.00	3.13 %
Condiciones de la vivienda	# viviendas que tienen cuatro piezas como dormitorio	0.00	0.00 %
Participacion	# de hogares donde los hombres participan en organizaciones(mayores	1.00	3.13 %
Participacion	# de hogares donde las mujeres participan en organizaciones(mayores 18	16.00	50.00 %
Participacion	# de hogares donde participa solo un hombre	1.00	3.13 %
Participacion	# de hogares donde participan dos o mas hombres	0.00	0.00 %
Participacion	# de hogares donde participa una sola mujer	14.00	43.75 %
Participacion	# de hogares donde participan dos mujeres	2.00	6.25 %
Participacion	# de hogares donde participan tres o mas mujeres	0.00	0.00 %

La Beibita, Chilito

# de la Vivienda	Nombre del jefe de familia	Ocupado	Desocupado	Edif. Público Negocio	Estado de la Vivienda		
					B	R	M
01	Alexis Martínez	x				x	
02	Nehemías Escobar	x				x	
03	Gustavo Martínez	x				x	
04	Natividad Cruz Andrade	x				x	
05	Porfirio Cruz	x				x	
06	Ramón Cruz	x				x	
07	Rubén Cruz Andrade	x				x	
08	Gaboino Cárcamo Rodríguez	x				x	
09	Juan Ramón Alvarez	x				x	
10	Cándida Rosa Rodríguez	x				x	
11	Nicolás Alvarez	x				x	
12	Juan Antonio Ferrera	x				x	
13	Santos Roque Zelaya	x				x	
14	Agueda de Jesús Zuniga	x				x	
15	Esc. La Beibita			x		x	
16	Iglesia Evangélica			x	x		
		14	00	02	01	15	00

Cuadro Resumen

Descripción Edificación	#
Vivienda Ocupada	14
Vivienda Desocupada	00
Iglesias	01
Centro Comunal	00
Escuelas	01
Kinder	00
Cesar	00
Negocios	00
Edificio Gubernamental	00

Total → 16

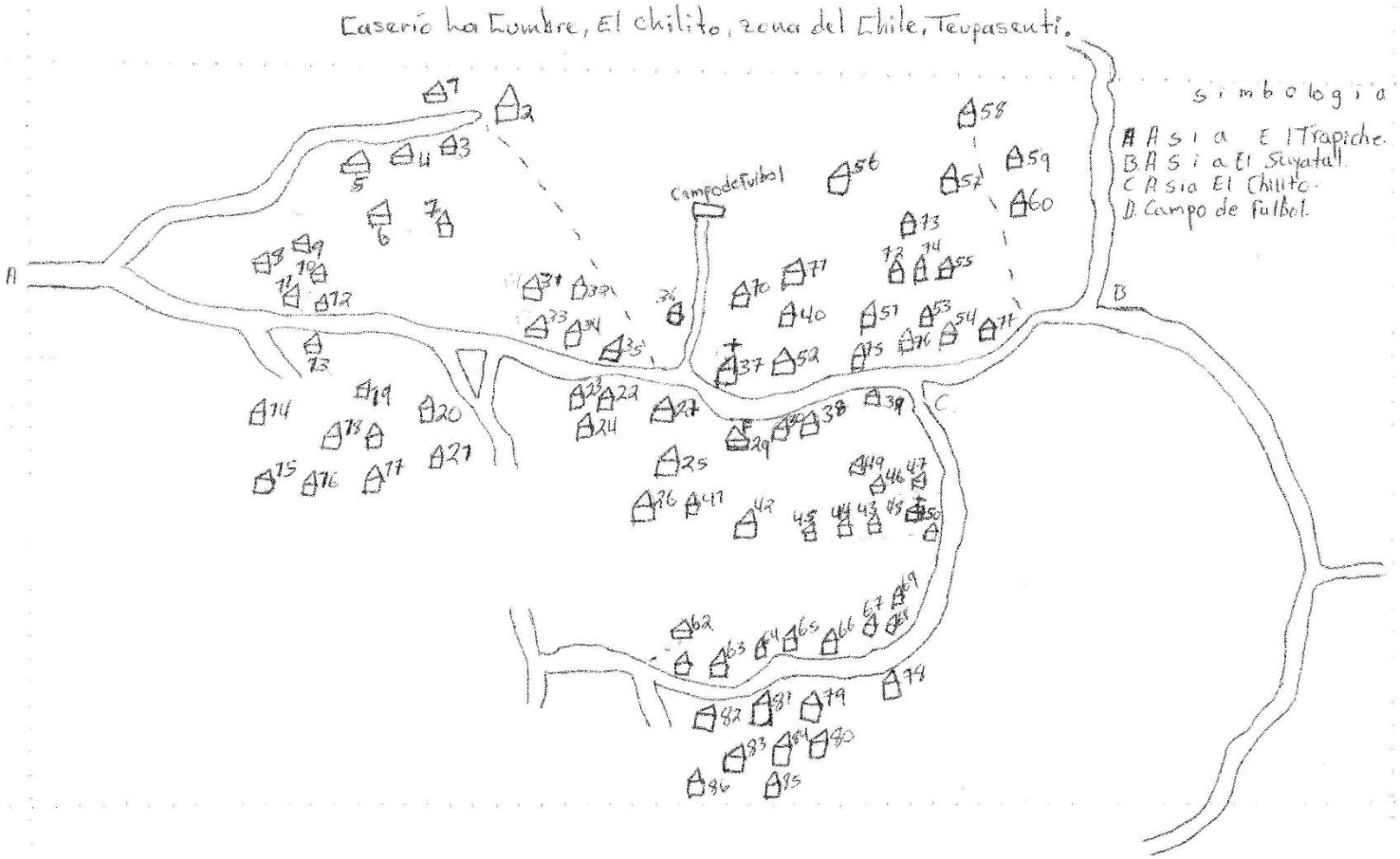
Caserío la Cumbre, El chilito, zona del Chile, Teupasenti.
simbología
A Asia El Trapiche.
B Asia El Suyatal.
C Asia El Chilito.
D Campo de futbol.
Campo de Futbol
A
B
C

Indicadores de Linea Base

Departamento EL PARAISO
Codigo Municipio 0715
Nombre del Municipio Teupasenti

Nombre La Cumbre
Codigo
Tipo Comunidad: Caserio

Total Encuestas: 75

Tematica y Objetivos	Indicador	Valor	%
Datos Generales sobre poblacion	Población total	380.00	
Datos Generales sobre poblacion	Población femenina	194.00	51.05 %
Datos Generales sobre poblacion	Población masculina	186.00	48.95 %
Datos Generales sobre poblacion	Promedio de personas por vivienda	5.07	
Datos Generales sobre poblacion	Población menor de 5 años		
Datos Generales sobre poblacion	Población ubicada en el rango de 5 a 12 años		
Datos Generales sobre poblacion	Población ubicada en el rango de 13 a 18 años	60.00	15.79 %
Datos Generales sobre poblacion	Población ubicada en el rango de 19 a 30 años		
Datos Generales sobre poblacion	Población ubicada en el rango de 31 a 50 años		
Datos Generales sobre poblacion	Población ubicada en el rango de 51 años y más		
Fuerza de Trabajo	Poblacion en edad de Trabajar (PET)	275.00	72.37 %
Fuerza de Trabajo	Poblacion Economicamente Activa (PEA)	133.00	48.36 %
Fuerza de Trabajo	Poblacion Economicamente Inactiva(PEI)	142.00	51.64 %
Fuerza de Trabajo	Tasa de desempleao año pasado		
Meta 1	Total hogares con ingresos diario per cápita menor a $ 1.00	34.00	45.33 %
Meta 1	Total hogares con ingresos diario per cápita de $ 1.00 a 2.00	34.00	45.33 %
Meta 1	Total hogares con ingresos diario per cápita mayor a $ 2.00	7.00	9.33 %
Meta 1	Tasa de pobreza segun censo poblacion y vivienda		
Meta 1	Tasa de pobrza extrema segun censo 2001		
Meta 2	Total hogares que los ingresos les ajusta para alimentarse los 3 tiempos	68.00	90.67 %
Meta 2	Total hogares que los ingresos les ajusta para alimentarse los 2 tiempos	7.00	9.33 %
Meta 2	Total hogares que los ingresos les ajusta para alimentarse los 2 tiempos	0.00	0.00 %
Ingresos por remesas	# Hogares que reciben remesas	2.00	2.67 %
Ingresos por remesas	# Hogares que reciben remesas menos de Lps. 1000.00	0.00	0.00 %
Ingresos por remesas	# Hogares que reciben remesas de Lps. 1001.00 a 2000	0.00	0.00 %

Tematica y Objetivos	Indicador	Valor	%
Ingresos por remesas	# Hogares que reciben remesas de Lps. 2001.00 en adelante	0.00	0.00 %
Familias Trabajan la tierra y producen	# hogares que trabajan por cuenta propia la tierra	70.00	93.33 %
Familias Trabajan la tierra y producen	# hogares trabajan tierra totalmente pagada	65.00	86.67 %
Familias Trabajan la tierra y producen	# hogares trabajan tierra propia pagando	0.00	0.00 %
Familias Trabajan la tierra y producen	# hogares trabajan en tierra alquilada y prestada	6.00	8.00 %
Familias Trabajan la tierra y producen	# hogares trabajan en tierra en litigio y comunal	0.00	0.00 %
Familias Trabajan la tierra y producen	# hogares que no tiene tierra	4.00	5.33 %
Familias Trabajan la tierra y producen	# hogares que producen alimento	71.00	101.43 %
Familias Trabajan la tierra y producen	# hogares que producen alimento para autoconsumo	68.00	95.77 %
Personas Trabajan la tierra por familia	# viviendas donde trabaja una persona por familia	37.00	50.00 %
Personas Trabajan la tierra por familia	# viviendas donde trabajan dos persona por familia	25.00	33.78 %
Personas Trabajan la tierra por familia	# viviendas donde trabajan tres personas por familia	4.00	5.41 %
Personas Trabajan la tierra por familia	# viviendas donde trabajan 4 o más personas por familia	8.00	10.81 %
Datos Generales sobre poblacion	# de niñ@s en edad de estudiar	181.00	47.63 %
Datos Generales sobre poblacion	# de niñ@s en edad escolar que actualmente estudian	88.00	48.62 %
Datos Generales sobre poblacion	niñ@s en edad escolar que actualmente no estudian	93.00	51.38 %
Datos Generales sobre poblacion	# de niñ@s en edad de estudiar del sexo femenino	0.00	0.00 %
Datos Generales sobre poblacion	# de niñ@s en edad de estudiar del sexo masculino	0.00	0.00 %
Datos Generales sobre poblacion	# de niñ@s que actualmente estudian del sexo masculino	0.00	0.00 %
Datos Generales sobre poblacion	# de niñ@s que actualmente estudian del sexo femenino	0.00	0.00 %
Meta 3	# de niñ@s en edad preescolar (de 5 a 6 años)	25.00	13.81 %
Meta 3	# de niñ@s que están estudiando preescolar	9.00	36.00 %
	# de niñ@s en edad de estudiar primaria (7 a 12 años)	58.00	32.04 %
	# de niñ@s que estudian primaria	47.00	81.03 %
	# de niñ@s en edad de estudiar plan básico (13 a 15 años)	26.00	14.36 %
	# de niñ@s que actualmente cursan plan básico	5.00	19.23 %
Estudios diversificados	# de niñ@s en edad de estudiar diversificado (16 a 18 años)	33.00	18.23 %
Estudios diversificados	# de niñ@s que actualmente cursan diversificado	0.00	0.00 %
Estudios diversificados	# de niñ@s en edad de estudiar universidad (19 a 23 años)	39.00	21.55 %

Tematica y Objetivos	Indicador	Valor	%
Estudios diversificados	# jóvenes que actualmente estudian en la universidad	0.00	0.00 %
	Población que representa fuerza de trabajo emergente (13 a 18 años)	59.00	32.60 %
	Población fuerza de trabajo emergente que actualmente estudia en la	5.00	2.76 %
	total niñ@s en edad preescolar (de 5 a 6 años)	9.00	
	# de niñ@s que están estudiando preescolar	0.00	0.00 %
	# de niños que estudian preescolar	0.00	0.00 %
	Total niñ@s que estudian primaria	67.00	
	# de niños que estudian primaria	0.00	0.00 %
	# de niñas que estudian primaria	0.00	0.00 %
Estudios diversificados	Total niñ@s que estudian secundaria	12.00	
Estudios diversificados	# de niños que estudian secundaria	0.00	0.00 %
Estudios diversificados	# de niñas que estudian secundaria	0.00	0.00 %
Estudios diversificados	# de hombres en edad de trabajar <REVISAR !!!>		
	# de mujeres en edad de trabajar <REVISAR !!!>		
	% de mujeres que trabajan remuneradamente (ocupación) <REVISAR !!!>		
	# de hombres de la fuerza de trabajo emergente que actualmente estudia		
	# de mujeres de la fuerza de trabajo emergente que actualmente estudia		
	Tasa de embarazos en adolescentes (PN) (__ mujeres de 13 a 21 años)		
	# de madres solteras/ hogares	15.00	16.30 %
Meta 5	# de niñ@s menores o iguales a 4 años		
Meta 5	# de niñ@s muertos menores de 5 años en el 20___		
Meta 5	Tasa de mortalidad infantil en menores de 5 años		
Meta 5	Total de niñ@s / niñas nacidos en el 20___	12.00	
Meta 5	% de partos atendidos por enfermeras	0.00	0.00 %
Meta 5	% de partos atendidos por parteras	0.00	0.00 %
Meta 5	% de partos atendidos por médicos		
Meta 5	% de partos atendidos por ella sola		
Meta 5	% de partos atendidos por el marido		
Meta 5	% de partos atendidos por otra persona		

Tematica y Objetivos	Indicador	Valor	%
Meta 5	Tasa de desnutrición menores de 5 años (censo base 2001)		
Meta 6	# de madres murieron antes, durante o postparto en el 20_	0.00	0.00 %
Meta 6	Tasa de mortalidad materna por mil partos atendidos		
	# no de personas se enfermaron de paludismo durante el 20__	0.00	0.00 %
	# no de personas se enfermaron de dengue clasico durante el 20__	0.00	0.00 %
	# no de personas se enfermaron de IRAS durante el 20__		
	# no de personas se enfermaron de dengue hemorragico durante el 20__	0.00	0.00 %
	# no de personas se enfermaron de chagas durante el 20__	0.00	0.00 %
	# no de personas se enfermaron de tuberculosis durante el 20__		
	# no de personas se enfermaron de alcoholismo durante el 20__	0.00	0.00 %
	# no de personas se enfermaron de cancer durante el 20__		
	# no de personas se enfermaron de diarreas durante el 20__	0.00	0.00 %
	# no de personas se enfermaron de la piel durante el 20__	0.00	0.00 %
	# no de personas se enfermaron de otra categoria durante el 20__	9.00	39.13 %
	# no niñ@os con discapacidad durante el 20__		
	# viviendas con agua de pozo propio	3.00	4.00 %
	# viviendas con agua de acueducto	10.00	13.33 %
	# viviendas con agua de rio o quebrada	14.00	18.67 %
	# viviendas con servicio sanitario	1.00	1.33 %
	# viviendas con Letrinas	44.00	58.67 %
	# viviendas con Letrinas y las Utilizan	44.00	58.67 %
	# viviendas con Recoleccion de basura	1.00	1.33 %
	# viviendas con Aseo de Calles	0.00	0.00 %
	# viviendas con Energia Electrica Domiciliar	5.00	6.67 %
Vivienda	# total de edificaciones en el municipio		
	# de edificaciones publicas y privadas		
	# de viviendas		
	# de viviendas desocupadas		
	# de viviendas ocupadas		

Tematica y Objetivos	Indicador	Valor	%
	# familias con vivienda propia y pagada	66.00	88.00 %
	# viviendas propias pagando	0.00	0.00 %
	# viviendas alquiladas	1.00	1.33 %
	# viviendas prestadas o cedidas	8.00	10.67 %
Condiciones de la vivienda	# viviendas buen estado	5.00	6.67 %
Condiciones de la vivienda	# viviendas condiciones regulares	69.00	92.00 %
Condiciones de la vivienda	# viviendas mal estado	1.00	1.33 %
Condiciones de la vivienda	# viviendas sin Repello	74.00	98.67 %
Condiciones de la vivienda	# viviendas con piso de tierra	56.00	74.67 %
Condiciones de la vivienda	# viviendas sin cielo falso	56.00	74.67 %
Condiciones de la vivienda	# viviendas techo mal estado	56.00	74.67 %
Condiciones de la vivienda	# viviendas con problemas estructurales	56.00	74.67 %
Condiciones de la vivienda	# viviendas sin ningun problema	56.00	74.67 %
Condiciones de la vivienda	# viviendas con una pieza	41.00	54.67 %
Condiciones de la vivienda	# viviendas con dos piezas	32.00	42.67 %
Condiciones de la vivienda	# viviendas con tres piezas	2.00	2.67 %
Condiciones de la vivienda	# viviendas con cuatro piezas	8.00	10.67 %
Condiciones de la vivienda	# viviendas con cinco piezas	0.00	0.00 %
Condiciones de la vivienda	# viviendas con seis piezas	0.00	0.00 %
Viviendas con baños	# viviendas con cero baños	17.00	22.67 %
Viviendas con baños	# viviendas con un baño	57.00	76.00 %
Viviendas con baños	# viviendas con dos banos	0.00	0.00 %
Viviendas con baños	# viviendas 3 baños o mas	1.00	1.33 %
# familias por vivienda	# viviendas con una familia	61.00	81.33 %
# familias por vivienda	# viviendas con dos familias	10.00	13.33 %
# familias por vivienda	# viviendas con tres familias	1.00	1.33 %
Consumo energetico para cocinar	# viviendas que utilizan electricidad para cocinar	56.00	74.67 %
Consumo energetico para cocinar	# viviendas que utilizan gas volatil para cocinar	56.00	74.67 %
Consumo energetico para cocinar	# viviendas que utilizan kerosen para cocinar	56.00	74.67 %

Tematica y Objetivos	Indicador	Valor	%
Consumo energetico para cocinar	# viviendas que utilizan leña para cocinar	75.00	100.00 %
Consumo energetico para cocinar	# viviendas que utilizan ecofogon para cocinar	56.00	74.67 %
# de dormitorios	# viviendas que tienen una pieza como dormitorio	41.00	54.67 %
Condiciones de la vivienda	# viviendas que tienen dos piezas como dormitorio	32.00	42.67 %
Condiciones de la vivienda	# viviendas que tienen tres piezas como dormitorio	2.00	2.67 %
Condiciones de la vivienda	# viviendas que tienen cuatro piezas como dormitorio	0.00	0.00 %
Participacion	# de hogares donde los hombres participan en organizaciones(mayores	11.00	14.67 %
Participacion	# de hogares donde las mujeres participan en organizaciones(mayores 18	11.00	14.67 %
Participacion	# de hogares donde participa solo un hombre	11.00	14.67 %
Participacion	# de hogares donde participan dos o mas hombres	0.00	0.00 %
Participacion	# de hogares donde participa una sola mujer	11.00	14.67 %
Participacion	# de hogares donde participan dos mujeres	0.00	0.00 %
Participacion	# de hogares donde participan tres o mas mujeres	0.00	0.00 %

La Cumbre, El Chilito

# de la Vivienda	Nombre del jefe de familia	Ocupado	Desocupado	Edif. Público Negocio	Estado de la Vivienda B	R	M
01	Celso Colindres	x				x	
02	Juan Francisco Palma	x				x	
03	Dayler Francisco Palma Ezeday	x				x	
04	Betty Melania Palma	x				x	
05	Juan Antonio Souza	x				x	
06	Levi Surapa Ramírez	x				x	
07	Francisco Javier Ortez	x				x	
08	Dilia Francisca Salgado	x			x		
09	Inmán Eliezar Tenorio Ramírez	x				x	
10	Juan Nodoste Rodríguez	x				x	
11	Juan Natividad Sánchez	x				x	
12	Juan Bautista Cruz	x				x	
13	Román Alvarez Ortez	x				x	
14	Edgar Eli Sánchez	x				x	
15	Benita Ortez Ramírez	x				x	
16	Telma del Carmen Ezaray Ortez	x				x	
17	Leo Efraín Ezaray	x				x	
18	Ezerman Ezaray	x				x	
19	Beatriz Ramírez	x			x		
		19	00	00	02	17	00

La Cumbre, El Chilito

# de la Vivienda	Nombre del jefe de familia	Ocupado	Desocupado	Edif. Público Negocio	Estado de la Vivienda B	R	M
20	Santos Lucio Ezaray Fonseca	x				x	
21	Carlos Lopez	x				x	
22	Santos Robin Salgado	x				x	
23	Marie Yonis Ezaray Rodríguez	x				x	
24	Pedro Villalta	x				x	
25	Orlin Ezaray	x				x	
26	Denis Adalid Matute	x				x	
27	Jimmer Colindres	x				x	
28	Nery Rolando Banegas	x				x	
29	Santos Teofilo Fonseca	x				x	
30	Cesar Alberto Sevilla Rodríguez	x				x	
31	Héctor Sevilla Rodríguez	x				x	
32	José Guadalupe Fonseca	x				x	
33	Oscar Bardales	x				x	
34	Juan de la Cruz Alvarez	x			x		
35	Santos Israel Alvarez	x				x	
36	Santos Tomás Carcamo	x				x	
37	José Inés Díaz	x				x	
38	Ramón Isabel Iscano	x				x	
		19	00	00	01	18	00

La Cumbre, El Chilito

# de la Vivienda	Nombre del jefe de familia	Ocupado	Desocupado	Edif. Público Negocio	Estado de la Vivienda B	R	M
39	Oscar Wilmer Bardales	x				x	
40	José Wilfredo Ruiz	x				x	
41	Nelson Modesto Rodríguez	x				x	
42	Sandra Felicia Reyes Salgado	x				x	
43	Eva María Colindres	x				x	
44	José Anibal Salgado	x				x	
45	Gladys Salgado	x				x	
46	Yaleuda Yiomara Rodríguez	x				x	
47	Nahún Enrique Cáceres	x				x	
48	José del Pilar Fonseca	x				x	
49	Roger Armando Godoy Mideuce	x				x	
50	Elmer Omar Godoy	x					x
51	Norlan Rodríguez Colindres	x				x	
52	Emilia Martínez Palma	x				x	
53	Adrian Adalid Rodríguez	x				x	
54	Eblin Noel Avila	x				x	
55	Enmanuel Villalta Alvarez	x				x	
56	Froilán Avila	x				x	
57	Santos Inés Duarte	x				x	
		19	00	00	00	18	01

La Cumbre, El Chilito

# de la Vivienda	Nombre del jefe de familia	Ocupado	Desocupado	Edif. Público Negocio	Estado de la Vivienda B	R	M
58	Santos Elio Duarte	x				x	
59	Evangelina Rodríguez Avila	x				x	
60	Cesar Maireua	x				x	
61	Santos Patricio Maireua Fonseca	x				x	
62	Gelbert Castro Maradiaga	x				x	
63	Melvin Yovany Rodríguez Godoy	x			x		
64	Sayra Felicia Castro	x				x	
65	Fermina Maradiaga Velásquez	x				x	
66	Fredy Antonio Ferrera	x				x	
67	Santos Rufino Cabrera	x				x	
68	Demian Cerrato	x			x		
69	José Rubén Rodríguez	x				x	
70	Betty Jorleny Sauceda Rodríguez	x				x	
71	Elmer Rodríguez	x				x	
72	Raúl Nuñez	x				x	
73	Juan Francisco Salgado Rodríguez	x				x	
74	Franklin Iván Rodríguez Avilés	x				x	
75	Santos Favián Salgado	x				x	
76	Santos Inés Duarte		x			x	
		18	01	00	02	17	00

La Cumbre, El Elitito

# de la Vivienda	Nombre del jefe de familia	Ocupado	Desocupado	Edif. Público Negocio	Estado de la Vivienda		
					B	R	M
77	Wilmer Godoy		x			x	
78	Alejander Rodríguez		x			x	
79	María de Jesús Alvarez		x			x	
80	Reinaldo Serrato		x			x	
81	José Garay		x			x	
82	Eleazar Antonio Márquez		x			x	
83	Esc. Agustín Herman Lagos			x		x	
84	Iglesia Evangélica de Dios			x	x		
85	Iglesia Evangélica V. N. I			x	x		
86	Elvin Duarte		x			x	
87	Oscar Bardales		x			x	
88	Sofonía Zúniga		x			x	
89	Cesar Maisena		x			x	
90	Cristobal Serrato		x			x	
91	Israel Rodríguez		x			x	
92	Melvin Rodríguez		x			x	
93	Cristobal Serrato		x			x	
		00	14	03	02	15	00
Total →		75	15	03	07	85	01

Cuadro Resumen

Descripción Edificación	#
Vivienda Ocupada	75
Vivienda Desocupada	15
Iglesias	01
Centro Comunal	00
Escuelas	01
Kinder	00
Cesar	00
Negocios	00
Edificio Gubernamental	00
Total →	93

ALDEA EL CORRALITO Y SUS CASERIOS

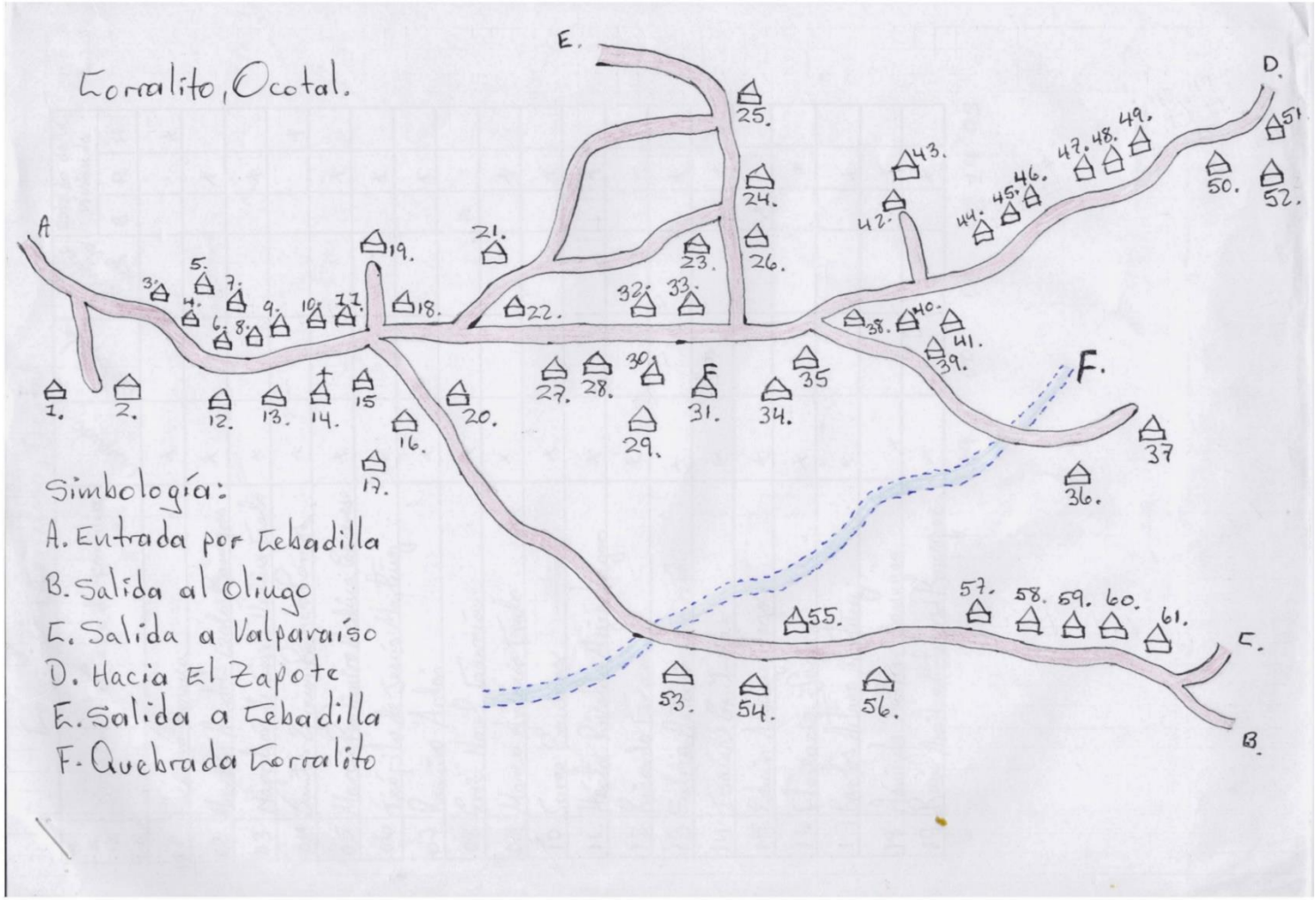

Indicadores de Linea Base

Departamento EL PARAISO
Codigo Municipio 0715
Nombre del Municipio Teupasenti

Nombre El Corralito
Codigo
Tipo Comunidad: Aldea

Total Encuestas: 98

Tematica y Objetivos	Indicador	Valor	%
Datos Generales sobre poblacion	Población total	421.00	
Datos Generales sobre poblacion	Población femenina	202.00	47.98 %
Datos Generales sobre poblacion	Población masculina	219.00	52.02 %
Datos Generales sobre poblacion	Promedio de personas por vivienda	4.30	
Datos Generales sobre poblacion	Población menor de 5 años		
Datos Generales sobre poblacion	Población ubicada en el rango de 5 a 12 años		
Datos Generales sobre poblacion	Población ubicada en el rango de 13 a 18 años	52.00	12.35 %
Datos Generales sobre poblacion	Población ubicada en el rango de 19 a 30 años		
Datos Generales sobre poblacion	Población ubicada en el rango de 31 a 50 años		
Datos Generales sobre poblacion	Población ubicada en el rango de 51 años y más		
Fuerza de Trabajo	Poblacion en edad de Trabajar (PET)	320.00	76.01 %
Fuerza de Trabajo	Poblacion Economicamente Activa (PEA)	155.00	48.44 %
Fuerza de Trabajo	Poblacion Economicamente Inactiva(PEI)	165.00	51.56 %
Fuerza de Trabajo	Tasa de desempleao año pasado		
Meta 1	Total hogares con ingresos diario per cápita menor a $ 1.00	49.00	50.00 %
Meta 1	Total hogares con ingresos diario per cápita de $ 1.00 a 2.00	28.00	28.57 %
Meta 1	Total hogares con ingresos diario per cápita mayor a $ 2.00	21.00	21.43 %
Meta 1	Tasa de pobreza segun censo poblacion y vivienda		
Meta 1	Tasa de pobrza extrema segun censo 2001		
Meta 2	Total hogares que los ingresos les ajusta para alimentarse los 3 tiempos	95.00	96.94 %
Meta 2	Total hogares que los ingresos les ajusta para alimentarse los 2 tiempos	2.00	2.04 %
Meta 2	Total hogares que los ingresos les ajusta para alimentarse los 2 tiempos	1.00	1.02 %
Ingresos por remesas	# Hogares que reciben remesas	4.00	4.08 %
Ingresos por remesas	# Hogares que reciben remesas menos de Lps. 1000.00	0.00	0.00 %
Ingresos por remesas	# Hogares que reciben remesas de Lps. 1001.00 a 2000	1.00	25.00 %

Tematica y Objetivos	Indicador	Valor	%
Ingresos por remesas	# Hogares que reciben remesas de Lps. 2001.00 en adelante	1.00	25.00 %
Familias Trabajan la tierra y producen	# hogares que trabajan por cuenta propia la tierra	85.00	86.73 %
Familias Trabajan la tierra y producen	# hogares trabajan tierra totalmente pagada	60.00	61.22 %
Familias Trabajan la tierra y producen	# hogares trabajan tierra propia pagando	0.00	0.00 %
Familias Trabajan la tierra y producen	# hogares trabajan en tierra alquilada y prestada	31.00	31.63 %
Familias Trabajan la tierra y producen	# hogares trabajan en tierra en litigio y comunal	0.00	0.00 %
Familias Trabajan la tierra y producen	# hogares que no tiene tierra	7.00	7.14 %
Familias Trabajan la tierra y producen	# hogares que producen alimento	88.00	103.53 %
Familias Trabajan la tierra y producen	# hogares que producen alimento para autoconsumo	85.00	96.59 %
Personas Trabajan la tierra por familia	# viviendas donde trabaja una persona por familia	60.00	61.22 %
Personas Trabajan la tierra por familia	# viviendas donde trabajan dos persona por familia	24.00	24.49 %
Personas Trabajan la tierra por familia	# viviendas donde trabajan tres personas por familia	12.00	12.24 %
Personas Trabajan la tierra por familia	# viviendas donde trabajan 4 o más personas por familia	2.00	2.04 %
Datos Generales sobre poblacion	# de niñ@s en edad de estudiar	152.00	36.10 %
Datos Generales sobre poblacion	# de niñ@s en edad escolar que actualmente estudian	104.00	68.42 %
Datos Generales sobre poblacion	niñ@s en edad escolar que actualmente no estudian	48.00	31.58 %
Datos Generales sobre poblacion	# de niñ@s en edad de estudiar del sexo femenino	0.00	0.00 %
Datos Generales sobre poblacion	# de niñ@s en edad de estudiar del sexo masculino	0.00	0.00 %
Datos Generales sobre poblacion	# de niñ@s que actualmente estudian del sexo masculino	0.00	0.00 %
Datos Generales sobre poblacion	# de niñ@s que actualmente estudian del sexo femenino	0.00	0.00 %
Meta 3	# de niñ@s en edad preescolar (de 5 a 6 años)	16.00	10.53 %
Meta 3	# de niñ@s que están estudiando preescolar	6.00	37.50 %
	# de niñ@s en edad de estudiar primaria (7 a 12 años)	61.00	40.13 %
	# de niñ@s que estudian primaria	55.00	90.16 %
	# de niñ@s en edad de estudiar plan básico (13 a 15 años)	22.00	14.47 %
	# de niñ@s que actualmente cursan plan básico	11.00	50.00 %
Estudios diversificados	# de niñ@s en edad de estudiar diversificado (16 a 18 años)	26.00	17.11 %
Estudios diversificados	# de niñ@s que actualmente cursan diversificado	5.00	19.23 %
Estudios diversificados	# de niñ@s en edad de estudiar universidad (19 a 23 años)	27.00	17.76 %

Tematica y Objetivos	Indicador	Valor	%
Estudios diversificados	# jóvenes que actualmente estudian en la universidad	0.00	0.00 %
	Población que representa fuerza de trabajo emergente (13 a 18 años)	48.00	31.58 %
	Población fuerza de trabajo emergente que actualmente estudia en la	16.00	10.53 %
	total niñ@s en edad preescolar (de 5 a 6 años)	6.00	
	# de niñ@s que están estudiando preescolar	0.00	0.00 %
	# de niños que estudian preescolar	0.00	0.00 %
	Total niñ@s que estudian primaria	71.00	
	# de niños que estudian primaria	0.00	0.00 %
	# de niñas que estudian primaria	0.00	0.00 %
Estudios diversificados	Total niñ@s que estudian secundaria	27.00	
Estudios diversificados	# de niños que estudian secundaria	0.00	0.00 %
Estudios diversificados	# de niñas que estudian secundaria	0.00	0.00 %
Estudios diversificados	# de hombres en edad de trabajar <REVISAR !!!>		
	# de mujeres en edad de trabajar <REVISAR !!!>		
	% de mujeres que trabajan remuneradamente (ocupación) <REVISAR !!!>		
	# de hombres de la fuerza de trabajo emergente que actualmente estudia		
	# de mujeres de la fuerza de trabajo emergente que actualmente estudia		
	Tasa de embarazos en adolescentes (PN) (__ mujeres de 13 a 21 años)		
	# de madres solteras/ hogares	18.00	18.00 %
Meta 5	# de niñ@s menores o iguales a 4 años		
Meta 5	# de niñ@s muertos menores de 5 años en el 20___	1.00	
Meta 5	Tasa de mortalidad infantil en menores de 5 años		
Meta 5	Total de niñ@s / niñas nacidos en el 20___	27.00	
Meta 5	% de partos atendidos por enfermeras	0.00	0.00 %
Meta 5	% de partos atendidos por parteras	0.00	0.00 %
Meta 5	% de partos atendidos por médicos		
Meta 5	% de partos atendidos por ella sola		
Meta 5	% de partos atendidos por el marido		
Meta 5	% de partos atendidos por otra persona		

Tematica y Objetivos	Indicador	Valor	%
Meta 5	Tasa de desnutrición menores de 5 años (censo base 2001)		
Meta 6	# de madres murieron antes, durante o postparto en el 20_	1.00	1.00 %
Meta 6	Tasa de mortalidad materna por mil partos atendidos		
	# no de personas se enfermaron de paludismo durante el 20__	1.00	1.67 %
	# no de personas se enfermaron de dengue clasico durante el 20__	8.00	13.33 %
	# no de personas se enfermaron de IRAS durante el 20__		
	# no de personas se enfermaron de dengue hemorragico durante el 20__	0.00	0.00 %
	# no de personas se enfermaron de chagas durante el 20__	0.00	0.00 %
	# no de personas se enfermaron de tuberculosis durante el 20__		
	# no de personas se enfermaron de alcoholismo durante el 20__	0.00	0.00 %
	# no de personas se enfermaron de cancer durante el 20__		
	# no de personas se enfermaron de diarreas durante el 20__	1.00	1.67 %
	# no de personas se enfermaron de la piel durante el 20__	4.00	6.67 %
	# no de personas se enfermaron de otra categoria durante el 20__	23.00	38.33 %
	# no niñ@os con discapacidad durante el 20__		
	# viviendas con agua de pozo propio	2.00	2.04 %
	# viviendas con agua de acueducto	78.00	79.59 %
	# viviendas con agua de rio o quebrada	5.00	5.10 %
	# viviendas con servicio sanitario	79.00	80.61 %
	# viviendas con Letrinas	83.00	84.69 %
	# viviendas con Letrinas y las Utilizan	83.00	84.69 %
	# viviendas con Recoleccion de basura	2.00	2.04 %
	# viviendas con Aseo de Calles	1.00	1.02 %
	# viviendas con Energia Electrica Domiciliar	53.00	54.08 %
Vivienda	# total de edificaciones en el municipio		
	# de edificaciones publicas y privadas		
	# de viviendas		
	# de viviendas desocupadas		
	# de viviendas ocupadas		

Tematica y Objetivos	Indicador	Valor	%
	# familias con vivienda propia y pagada	86.00	87.76 %
	# viviendas propias pagando	1.00	1.02 %
	# viviendas alquiladas	0.00	0.00 %
	# viviendas prestadas o cedidas	11.00	11.22 %
Condiciones de la vivienda	# viviendas buen estado	15.00	15.31 %
Condiciones de la vivienda	# viviendas condiciones regulares	79.00	80.61 %
Condiciones de la vivienda	# viviendas mal estado	4.00	4.08 %
Condiciones de la vivienda	# viviendas sin Repello	51.00	52.04 %
Condiciones de la vivienda	# viviendas con piso de tierra	16.00	16.33 %
Condiciones de la vivienda	# viviendas sin cielo falso	1.00	1.02 %
Condiciones de la vivienda	# viviendas techo mal estado	7.00	7.14 %
Condiciones de la vivienda	# viviendas con problemas estructurales	4.00	4.08 %
Condiciones de la vivienda	# viviendas sin ningun problema	16.00	16.33 %
Condiciones de la vivienda	# viviendas con una pieza	21.00	21.43 %
Condiciones de la vivienda	# viviendas con dos piezas	58.00	59.18 %
Condiciones de la vivienda	# viviendas con tres piezas	17.00	17.35 %
Condiciones de la vivienda	# viviendas con cuatro piezas	22.00	22.45 %
Condiciones de la vivienda	# viviendas con cinco piezas	10.00	10.20 %
Condiciones de la vivienda	# viviendas con seis piezas	7.00	7.14 %
Viviendas con baños	# viviendas con cero baños	29.00	29.59 %
Viviendas con baños	# viviendas con un baño	69.00	70.41 %
Viviendas con baños	# viviendas con dos banos	0.00	0.00 %
Viviendas con baños	# viviendas 3 baños o mas	0.00	0.00 %
# familias por vivienda	# viviendas con una familia	89.00	90.82 %
# familias por vivienda	# viviendas con dos familias	7.00	7.14 %
# familias por vivienda	# viviendas con tres familias	2.00	2.04 %
Consumo energetico para cocinar	# viviendas que utilizan electricidad para cocinar	2.00	2.04 %
Consumo energetico para cocinar	# viviendas que utilizan gas volatil para cocinar	1.00	1.02 %
Consumo energetico para cocinar	# viviendas que utilizan kerosen para cocinar	1.00	1.02 %

Tematica y Objetivos	Indicador	Valor	%
Consumo energetico para cocinar	# viviendas que utilizan leña para cocinar	97.00	98.98 %
Consumo energetico para cocinar	# viviendas que utilizan ecofogon para cocinar	8.00	8.16 %
# de dormitorios	# viviendas que tienen una pieza como dormitorio	21.00	21.43 %
Condiciones de la vivienda	# viviendas que tienen dos piezas como dormitorio	58.00	59.18 %
Condiciones de la vivienda	# viviendas que tienen tres piezas como dormitorio	17.00	17.35 %
Condiciones de la vivienda	# viviendas que tienen cuatro piezas como dormitorio	2.00	2.04 %
Participacion	# de hogares donde los hombres participan en organizaciones(mayores	32.00	32.65 %
Participacion	# de hogares donde las mujeres participan en organizaciones(mayores 18	15.00	15.31 %
Participacion	# de hogares donde participa solo un hombre	25.00	25.51 %
Participacion	# de hogares donde participan dos o mas hombres	7.00	7.14 %
Participacion	# de hogares donde participa una sola mujer	15.00	15.31 %
Participacion	# de hogares donde participan dos mujeres	0.00	0.00 %
Participacion	# de hogares donde participan tres o mas mujeres	0.00	0.00 %

Corralito, Corralito, Ocotal

# de la Vivienda	Nombre del jefe de familia	Ocupado	Desocupado	Edif. Público Negocio	Estado de la Vivienda B	R	M
01	Rufino Amaya	x					x
02	Marvin Andres Ezalo Banegas	x				x	
03	Napoleón de Jesús Medina Ezalo	x				x	
04	Santos Efraín Romero Ramos	x					x
05	Marcio Rodimiro Medina Cáceres	x				x	
06	Teófilo de Jesús Martínez	x				x	
07	Ramiro Ardón	x				x	
08	Eris Noel Garcia	x			x		
09	Marco Antonio Ezalo	x				x	
10	Jorge Banegas	x				x	
11	Hector Rivaldo Mejía Lagos	x				x	
12	Ricardo Garcia	x					x
13	Selvin Antonio Garcia	x				x	
14	Isaias Contreras	x				x	
15	Edwin Abonay Lagos	x			x		
16	Florencio Lagos	x				x	
17	Carlos Arturo Martinez	x				x	
18	Arminda Aguilar Banegas	x				x	
19	Raul Anibal Lagos Banegas	x				x	
		19	00	00	02	14	03

Corralito, Corralito, Ocotal

# de la Vivienda	Nombre del jefe de familia	Ocupado	Desocupado	Edif. Público Negocio	Estado de la Vivienda B	R	M
20	Oscar Lagos	x				x	
21	Nahun Cristina Lagos	x			x		
22	Ricardo Flores Garcia	x				x	
23	José del Carmen Ezalo Garcia	x			x		
24	Ronal Amaya	x					x
25	José Heonán Medina	x				x	
26	Martha Elena Ezalo Flores	x			x		
27	Juan Carlos Ezalo	x			x		
28	Jairo Eliseo García Banegas	x					x
29	Elvis Geovany García Ezalo	x				x	
30	Walter Alexis Barahona	x				x	
31	Ennis Valladares	x				x	
32	Raúl Ezalo Lagos	x				x	
33	Juan Israel Ardón Martinez	x			x		
34	Franklin Alexander Martinez Lara	x				x	
35	Rafael Ezalo Banegas	x				x	
36	Oswaldo Adali Medina Matute	x			x		
37	Alfredo Ezalo soto	x			x		
38	Rosa Margarita Lagos Flores	x				x	
		19	00	00	07	10	02

Coralito, Coralito, Ocotal

# de la Vivienda	Nombre del jefe de familia	Ocupado	Desocupado	Edific. Público Negocio	Estado de la Vivienda B	R	M
39	Dilcia Natividad Barrera Lagos	x				x	
40	Albertina Flores Barrientos	x					x
41	Rafael Ezalo Flores	x				x	
42	José Inocente Ezalo Pineda	x				x	
43	José Alfredo Ezalo Flores	x				x	
44	Ada Fajardo	x			x		
45	Rodolfo de Jesús Ezalo Soto	x				x	
46	Héctor Orlando Medina Matute	x				x	
47	Elvin Geovany Barahona Amaya	x			x		
48	Feliz Antonio Contreras	x					x
49	Santo Gregorio Rodríguez	x			x		
50	Ricardo Ezarcía	x				x	
51	Selvin Antonio García Flores	x				x	
52	Franklin Alexander Martínez Sara	x				x	
53	Marvin Andres Ezalo Barrera	x				x	
54	José del Carmen Ezalo Ezarcía	x				x	
55	Melvin Rosa Ezalo Barrera	x				x	
56	Mavel de los Santos Ezalo Barrera	x				x	
57	Rafael Antonio Barrera	x				x	
		19	00	00	03	14	02

10/12/2018

Coralito, Coralito, Ocotal.

# de la Vivienda	Nombre [redacted]	Ocupado	Desocupado	Edific. Público Negocio	Estado de la Vivienda B	R	M
58	Juan Ismael Ardón Martínez	x				x	
59	Miguel Flores Flores	x				x	
60	Marisela Cruz	x				x	
61	Rodolfo Ezelo Soto	x				x	
62	Raúl Ezalo Lagos	x				x	
63	Angel Alejander García Ezalo	x				x	
64	Jairo Ezarcía	x				x	
65	Es.			x		x	
66	Iglesia Bautista			x	x		
67	Iglesia M.M.I			x	x		
68	Efraín Romero Ramos		x			x	
69	Antonio Fajardo		x			x	
70	Audrea Francisca Romero	x					x
71	Pedro Israel Ezalo Fiallo	x				x	
72	Albertina Isidra Flores Barrientos	x					x
73	Blanca Azucena Ezalo Fiallo	x					x
74	Roval Rufino Amaya	x					x
75	Rufino Amaya	x					x
76	Jorge Barrera Velásquez	x				x	
		14	02	03	02	12	05

Corralito, Ocotal

# de la vivienda	Nombre del jefe de familia	Ocupado	Desocupado	Edif. Público o negocio	Estado de la vivienda		
					B	R	M
77	Ramiro de los Santos Ardón	x				x	
78	Marta Elena Isabel Flores	x				x	
79	Ramiro Enrique Ardón Martínez	x				x	
80	Saudo Suyapa Escoto	x			x		
81	Marco Antonio Isabel Velasquez	x				x	
82	Karla Johana Lagos Flores	x				x	
83	Nery Noel García Flores	x			x		
84	Teófilo de Jesús Martínez	x				x	
85	Marco Antonio Lagos Fiallos	x				x	
86	Arturo Martínez	x			x		
87	Aminda Banegas	x				x	
88	Edvin Anael Lagos	x			x		
89	Florencio Lagos Ardón	x				x	
90	Karen Lagos Martínez	x					x
91	Marcio Rodimiro Medina Cáceres	x				x	
92	Douglas Anilcar Martínez	x				x	
93	Mario Iván Lagos Banegas	x				x	
94	Domingo Lagos	x					x
95	Dilcia Natividad Banegas Lagos	x				x	
		19	00	00	04	13	02

Corralito, Ocotal

# de la vivienda	Nombre del jefe de familia	Ocupado	Desocupado	Edif. Público o negocio	Estado de la vivienda		
					B	R	M
96	Nolvia Cristina Lagos Banegas	x				x	
97	Hector Rivaldo Lagos Mejía	x				x	
98	Miguel Antonio Lagos Mejía	x				x	
99	Esmeralda Medina Flores	x				x	
100	Rosa Dinora Flores Isabel	x				x	
101	Eva Ramona Banegas Flores	x				x	
102	Walter Barahona	x				x	
103	José Hernán Medina Matute	x				x	
104	María Ofelina González	x			x		
105	Ana Estelvina Isabel Canales	x				x	
106	Celestina González Escalante	x				(4)	x
107	Denia de Jesús Amaya Barahona	x				x	
		12	00	00	01	10	01
		102	02	03	19	73	15

Cuadro Resumen

Descripción Edificación	#102
Vivienda Ocupada	02
Vivienda Desocupada	03
Iglesias	03
Centro Comunal	00
Escuelas	01
Kinder	00
Cesar	00
Negocios	00
Edificio Gubernamental	00

Total 111

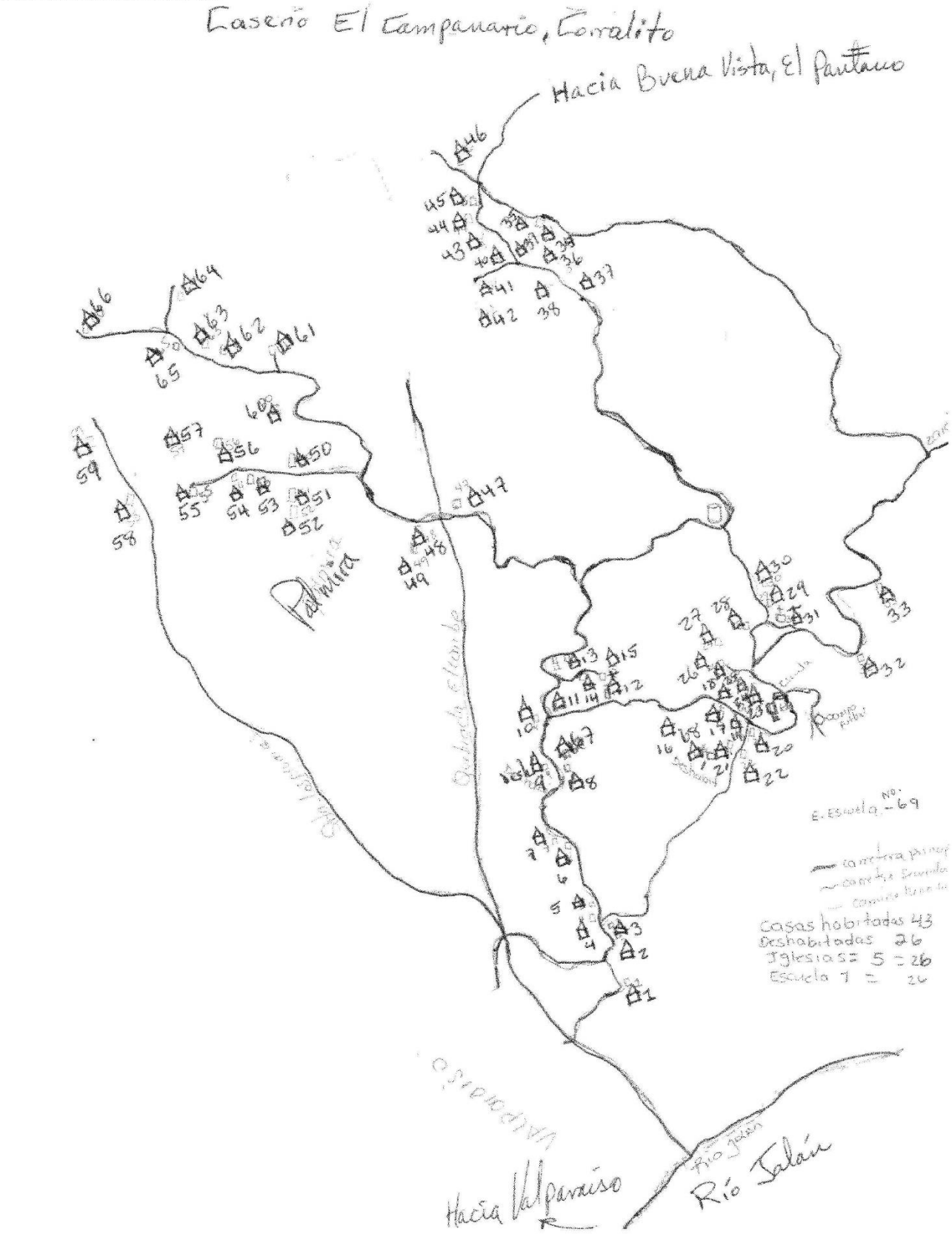
Caserío El Campanario, Corralito
Hacia Buena Vista, El Pantano
Palmira
Quebrada El Hombre
Valparaíso
Río Jalán
Hacia Valparaíso
E. Escuela No. 69
Casas habitadas 43
Deshabitadas 26
Iglesias = 5 = 26
Escuela 1 = 26

Indicadores de Linea Base

Departamento EL PARAISO
Codigo Municipio 0715
Nombre del Municipio Teupasenti

Nombre EL CAMPANARIO
Codigo
Tipo Comunidad: Caserio

Total Encuestas: 43

Tematica y Objetivos	Indicador	Valor	%
Datos Generales sobre poblacion	Población total	210.00	
Datos Generales sobre poblacion	Población femenina	102.00	48.57 %
Datos Generales sobre poblacion	Población masculina	108.00	51.43 %
Datos Generales sobre poblacion	Promedio de personas por vivienda	4.88	
Datos Generales sobre poblacion	Población menor de 5 años		
Datos Generales sobre poblacion	Población ubicada en el rango de 5 a 12 años		
Datos Generales sobre poblacion	Población ubicada en el rango de 13 a 18 años	30.00	14.29 %
Datos Generales sobre poblacion	Población ubicada en el rango de 19 a 30 años		
Datos Generales sobre poblacion	Población ubicada en el rango de 31 a 50 años		
Datos Generales sobre poblacion	Población ubicada en el rango de 51 años y más		
Fuerza de Trabajo	Poblacion en edad de Trabajar (PET)	148.00	70.48 %
Fuerza de Trabajo	Poblacion Economicamente Activa (PEA)	68.00	45.95 %
Fuerza de Trabajo	Poblacion Economicamente Inactiva(PEI)	80.00	54.05 %
Fuerza de Trabajo	Tasa de desempleao año pasado		
Meta 1	Total hogares con ingresos diario per cápita menor a $ 1.00	35.00	81.40 %
Meta 1	Total hogares con ingresos diario per cápita de $ 1.00 a 2.00	7.00	16.28 %
Meta 1	Total hogares con ingresos diario per cápita mayor a $ 2.00	1.00	2.33 %
Meta 1	Tasa de pobreza segun censo poblacion y vivienda		
Meta 1	Tasa de pobrza extrema segun censo 2001		
Meta 2	Total hogares que los ingresos les ajusta para alimentarse los 3 tiempos	31.00	72.09 %
Meta 2	Total hogares que los ingresos les ajusta para alimentarse los 2 tiempos	12.00	27.91 %
Meta 2	Total hogares que los ingresos les ajusta para alimentarse los 2 tiempos	0.00	0.00 %
Ingresos por remesas	# Hogares que reciben remesas	1.00	2.33 %
Ingresos por remesas	# Hogares que reciben remesas menos de Lps. 1000.00	0.00	0.00 %
Ingresos por remesas	# Hogares que reciben remesas de Lps. 1001.00 a 2000	1.00	100.00 %

Tematica y Objetivos	Indicador	Valor	%
Ingresos por remesas	# Hogares que reciben remesas de Lps. 2001.00 en adelante	0.00	0.00 %
Familias Trabajan la tierra y producen	# hogares que trabajan por cuenta propia la tierra	41.00	95.35 %
Familias Trabajan la tierra y producen	# hogares trabajan tierra totalmente pagada	36.00	83.72 %
Familias Trabajan la tierra y producen	# hogares trabajan tierra propia pagando	0.00	0.00 %
Familias Trabajan la tierra y producen	# hogares trabajan en tierra alquilada y prestada	5.00	11.63 %
Familias Trabajan la tierra y producen	# hogares trabajan en tierra en litigio y comunal	0.00	0.00 %
Familias Trabajan la tierra y producen	# hogares que no tiene tierra	2.00	4.65 %
Familias Trabajan la tierra y producen	# hogares que producen alimento	42.00	102.44 %
Familias Trabajan la tierra y producen	# hogares que producen alimento para autoconsumo	40.00	95.24 %
Personas Trabajan la tierra por familia	# viviendas donde trabaja una persona por familia	24.00	55.81 %
Personas Trabajan la tierra por familia	# viviendas donde trabajan dos persona por familia	15.00	34.88 %
Personas Trabajan la tierra por familia	# viviendas donde trabajan tres personas por familia	3.00	6.98 %
Personas Trabajan la tierra por familia	# viviendas donde trabajan 4 o más personas por familia	1.00	2.33 %
Datos Generales sobre poblacion	# de niñ@s en edad de estudiar	103.00	49.05 %
Datos Generales sobre poblacion	# de niñ@s en edad escolar que actualmente estudian	47.00	45.63 %
Datos Generales sobre poblacion	niñ@s en edad escolar que actualmente no estudian	56.00	54.37 %
Datos Generales sobre poblacion	# de niñ@s en edad de estudiar del sexo femenino	0.00	0.00 %
Datos Generales sobre poblacion	# de niñ@s en edad de estudiar del sexo masculino	0.00	0.00 %
Datos Generales sobre poblacion	# de niñ@s que actualmente estudian del sexo masculino	0.00	0.00 %
Datos Generales sobre poblacion	# de niñ@s que actualmente estudian del sexo femenino	0.00	0.00 %
Meta 3	# de niñ@s en edad preescolar (de 5 a 6 años)	14.00	13.59 %
Meta 3	# de niñ@s que están estudiando preescolar	7.00	50.00 %
	# de niñ@s en edad de estudiar primaria (7 a 12 años)	35.00	33.98 %
	# de niñ@s que estudian primaria	30.00	85.71 %
	# de niñ@s en edad de estudiar plan básico (13 a 15 años)	10.00	9.71 %
	# de niñ@s que actualmente cursan plan básico	2.00	20.00 %
Estudios diversificados	# de niñ@s en edad de estudiar diversificado (16 a 18 años)	18.00	17.48 %
Estudios diversificados	# de niñ@s que actualmente cursan diversificado	0.00	0.00 %
Estudios diversificados	# de niñ@s en edad de estudiar universidad (19 a 23 años)	26.00	25.24 %

Tematica y Objetivos	Indicador	Valor	%
Estudios diversificados	# jóvenes que actualmente estudian en la universidad	0.00	0.00 %
	Población que representa fuerza de trabajo emergente (13 a 18 años)	28.00	27.18 %
	Población fuerza de trabajo emergente que actualmente estudia en la	2.00	1.94 %
	total niñ@s en edad preescolar (de 5 a 6 años)	7.00	
	# de niñ@s que están estudiando preescolar	0.00	0.00 %
	# de niños que estudian preescolar	0.00	0.00 %
	Total niñ@s que estudian primaria	38.00	
	# de niños que estudian primaria	0.00	0.00 %
	# de niñas que estudian primaria	0.00	0.00 %
Estudios diversificados	Total niñ@s que estudian secundaria	2.00	
Estudios diversificados	# de niños que estudian secundaria	0.00	0.00 %
Estudios diversificados	# de niñas que estudian secundaria	0.00	0.00 %
Estudios diversificados	# de hombres en edad de trabajar <REVISAR !!!>		
	# de mujeres en edad de trabajar <REVISAR !!!>		
	% de mujeres que trabajan remuneradamente (ocupación) <REVISAR !!!>		
	# de hombres de la fuerza de trabajo emergente que actualmente estudia		
	# de mujeres de la fuerza de trabajo emergente que actualmente estudia		
	Tasa de embarazos en adolescentes (PN) (__ mujeres de 13 a 21 años)		
	# de madres solteras/ hogares	6.00	11.76 %
Meta 5	# de niñ@s menores o iguales a 4 años		
Meta 5	# de niñ@s muertos menores de 5 años en el 20___		
Meta 5	Tasa de mortalidad infantil en menores de 5 años		
Meta 5	Total de niñ@s / niñas nacidos en el 20___	2.00	
Meta 5	% de partos atendidos por enfermeras	0.00	0.00 %
Meta 5	% de partos atendidos por parteras	0.00	0.00 %
Meta 5	% de partos atendidos por médicos		
Meta 5	% de partos atendidos por ella sola		
Meta 5	% de partos atendidos por el marido		
Meta 5	% de partos atendidos por otra persona		

Tematica y Objetivos	Indicador	Valor	%
Meta 5	Tasa de desnutrición menores de 5 años (censo base 2001)		
Meta 6	# de madres murieron antes, durante o postparto en el 20_	0.00	0.00 %
Meta 6	Tasa de mortalidad materna por mil partos atendidos		
	# no de personas se enfermaron de paludismo durante el 20__	0.00	0.00 %
	# no de personas se enfermaron de dengue clasico durante el 20__	6.00	11.32 %
	# no de personas se enfermaron de IRAS durante el 20__		
	# no de personas se enfermaron de dengue hemorragico durante el 20__	0.00	0.00 %
	# no de personas se enfermaron de chagas durante el 20__	0.00	0.00 %
	# no de personas se enfermaron de tuberculosis durante el 20__		
	# no de personas se enfermaron de alcoholismo durante el 20__	0.00	0.00 %
	# no de personas se enfermaron de cancer durante el 20__		
	# no de personas se enfermaron de diarreas durante el 20__	1.00	1.89 %
	# no de personas se enfermaron de la piel durante el 20__	3.00	5.66 %
	# no de personas se enfermaron de otra categoria durante el 20__	0.00	0.00 %
	# no niñ@os con discapacidad durante el 20__		
	# viviendas con agua de pozo propio	0.00	0.00 %
	# viviendas con agua de acueducto	4.00	9.30 %
	# viviendas con agua de rio o quebrada	38.00	88.37 %
	# viviendas con servicio sanitario	1.00	2.33 %
	# viviendas con Letrinas	16.00	37.21 %
	# viviendas con Letrinas y las Utilizan	16.00	37.21 %
	# viviendas con Recoleccion de basura	0.00	0.00 %
	# viviendas con Aseo de Calles	0.00	0.00 %
	# viviendas con Energia Electrica Domiciliar	3.00	6.98 %
Vivienda	# total de edificaciones en el municipio		
	# de edificaciones publicas y privadas		
	# de viviendas		
	# de viviendas desocupadas		
	# de viviendas ocupadas		

Tematica y Objetivos	Indicador	Valor	%
	# familias con vivienda propia y pagada	39.00	90.70 %
	# viviendas propias pagando	0.00	0.00 %
	# viviendas alquiladas	1.00	2.33 %
	# viviendas prestadas o cedidas	3.00	6.98 %
Condiciones de la vivienda	# viviendas buen estado	0.00	0.00 %
Condiciones de la vivienda	# viviendas condiciones regulares	22.00	51.16 %
Condiciones de la vivienda	# viviendas mal estado	21.00	48.84 %
Condiciones de la vivienda	# viviendas sin Repello	27.00	62.79 %
Condiciones de la vivienda	# viviendas con piso de tierra	13.00	30.23 %
Condiciones de la vivienda	# viviendas sin cielo falso	14.00	32.56 %
Condiciones de la vivienda	# viviendas techo mal estado	16.00	37.21 %
Condiciones de la vivienda	# viviendas con problemas estructurales	14.00	32.56 %
Condiciones de la vivienda	# viviendas sin ningun problema	13.00	30.23 %
Condiciones de la vivienda	# viviendas con una pieza	16.00	37.21 %
Condiciones de la vivienda	# viviendas con dos piezas	23.00	53.49 %
Condiciones de la vivienda	# viviendas con tres piezas	2.00	4.65 %
Condiciones de la vivienda	# viviendas con cuatro piezas	7.00	16.28 %
Condiciones de la vivienda	# viviendas con cinco piezas	2.00	4.65 %
Condiciones de la vivienda	# viviendas con seis piezas	1.00	2.33 %
Viviendas con baños	# viviendas con cero baños	34.00	79.07 %
Viviendas con baños	# viviendas con un baño	9.00	20.93 %
Viviendas con baños	# viviendas con dos banos	0.00	0.00 %
Viviendas con baños	# viviendas 3 baños o mas	0.00	0.00 %
# familias por vivienda	# viviendas con una familia	36.00	83.72 %
# familias por vivienda	# viviendas con dos familias	5.00	11.63 %
# familias por vivienda	# viviendas con tres familias	2.00	4.65 %
Consumo energetico para cocinar	# viviendas que utilizan electricidad para cocinar	28.00	65.12 %
Consumo energetico para cocinar	# viviendas que utilizan gas volatil para cocinar	14.00	32.56 %
Consumo energetico para cocinar	# viviendas que utilizan kerosen para cocinar	12.00	27.91 %

Tematica y Objetivos	Indicador	Valor	%
Consumo energetico para cocinar	# viviendas que utilizan leña para cocinar	43.00	100.00 %
Consumo energetico para cocinar	# viviendas que utilizan ecofogon para cocinar	13.00	30.23 %
# de dormitorios	# viviendas que tienen una pieza como dormitorio	16.00	37.21 %
Condiciones de la vivienda	# viviendas que tienen dos piezas como dormitorio	23.00	53.49 %
Condiciones de la vivienda	# viviendas que tienen tres piezas como dormitorio	2.00	4.65 %
Condiciones de la vivienda	# viviendas que tienen cuatro piezas como dormitorio	2.00	4.65 %
Participacion	# de hogares donde los hombres participan en organizaciones(mayores	18.00	41.86 %
Participacion	# de hogares donde las mujeres participan en organizaciones(mayores 18	7.00	16.28 %
Participacion	# de hogares donde participa solo un hombre	18.00	41.86 %
Participacion	# de hogares donde participan dos o mas hombres	0.00	0.00 %
Participacion	# de hogares donde participa una sola mujer	7.00	16.28 %
Participacion	# de hogares donde participan dos mujeres	0.00	0.00 %
Participacion	# de hogares donde participan tres o mas mujeres	0.00	0.00 %

El Campanario, Corralito, Ocotal

# de la Vivienda	Nombre del jefe de familia	Ocupado	Desocupado	Edif. Público Negocio	Estado de la Vivienda		
					B	R	M
01	Nelson Rene Zelaya Flores	x				x	
02	Rosendo García	x				x	
03	José Joaquín Banegas Palma	x				x	
04	Santos Martínez Salgado	x				x	
05	José Rubén González	x				x	
06	Mario Dimas Hernández	x				x	
07	Jorge Adalberto González Martínez	x				x	
08	José Reynaldo González Hernández	x				x	
09	Yenny Aracely Martínez	x				x	
10	Denis Ariel Martínez Trejo	x				x	
11	Milton Omar González González	x				x	
12	Daniel Velásquez Martínez	x				x	
13	Juan Enrique González	x					x
14	Selenia Marcia Soto	x				x	
15	Carlos Antonio Martínez Martínez	x				x	
16	Pedro Pascual González Hernández	x				x	
17	Claudia Yamileth Velásquez Flores	x				x	
18	Tania Vanessa Mejía	x				x	
19	Pedro Gerardo Murillo Zelaya	x				x	
		19	00	00	00	19	00

El Campanario, Corralito, Ocotal.

# de la Vivienda	Nombre del jefe de familia	Ocupado	Desocupado	Edif. Público Negocio	Estado de la Vivienda		
					B	R	M
20	Denia Maribel Carballo	x				x	
21	José Alejas Martínez Martínez	x				x	
22	Felicita Banegas	x				x	
23	Bernabé Martínez	x				x	
24	Nelson Omar Moncada Torres	x				x	
25	Yeimi Marcia	x				x	
26	Sofía Martínez	x				x	
27	José Luis Morazán	x				x	
28	Rita Dalmza Murillo	x				x	
29	Fernando Martínez Martínez	x				x	
30	Fredy Donaldo Barraderos	x				x	
31	Heriberto Martínez Martínez	x					x
32	María Narcisa Martínez Martínez	x				x	
33	María Narcisa Martínez Martínez		x			x	
34	Edwin Escovary González Amaya	x				x	
35	Santos Andrés Banegas Palma	x				x	
36	Edilberto Banegas Martínez	x					x
37	Santos Inés González Benites	x					x
38	Constantino Banegas Palma	x				x	
		18	01	00	00	16	03

El Campanario, Corralito, Ocotal.

# de la Vivienda	Nombre del jefe de familia	Ocupado	Desocupado	Edif. Público Negocio	Estado de la Vivienda B	R	H
39	Luis Alberto Salgado	x					x
40	Marco Tulio Salgado	x			x		
41	José Lino Mendoza	x					x
42	José Luis Carballo	x				x	
43	Juan Bautista González	x					x
44	María Emilia Rodríguez Segura	x				x	
45	Margarita Martínez Trejo	x				x	
46	Teny Rosibel Zambrano Martínez	x					x
47	Blas Ramón Zambrano	x					x
48	Santos Isidro Pineda	x			x		
49	Dayssi Betulia Salo Pineda	x					x
50	María Santos González Velásquez	x				x	
51	Claudia Iveth Figueroa Martínez	x				x	
52	Gladis María la Martínez González	x				x	
53	Dilcia Edith Martínez Soto	x				x	
54	Santos Isidro Pineda		x			x	
55	Carlos Gilberto Mendoza M.	x				x	
56	Rosinda Martínez	x				x	
57	Felicita Martínez Martínez	x				x	
		18	01	00	02	11	06

Zarcil

El Zarcil, Campanario, Corralito, Ocotal.

# de la Vivienda	Nombre del jefe de familia	Ocupado	Desocupado	Edif. Público Negocio	Estado de la Vivienda B	R	H
58	María Patricia Hernández	x				x	
59	Bessy Janiss Martínez Barahona	x				x	
		02	00	00	00	02	00
		57	02	00	02	48	09

Cuadro Resumen

Descripción Edificación	#
Vivienda Ocupada	57
Vivienda Desocupada	02
Iglesias	00
Centro Comunal	00
Escuelas	00
Kinder	00
Casar	00
Negocios	00
Edificio Gubernamental	00

Total → 59

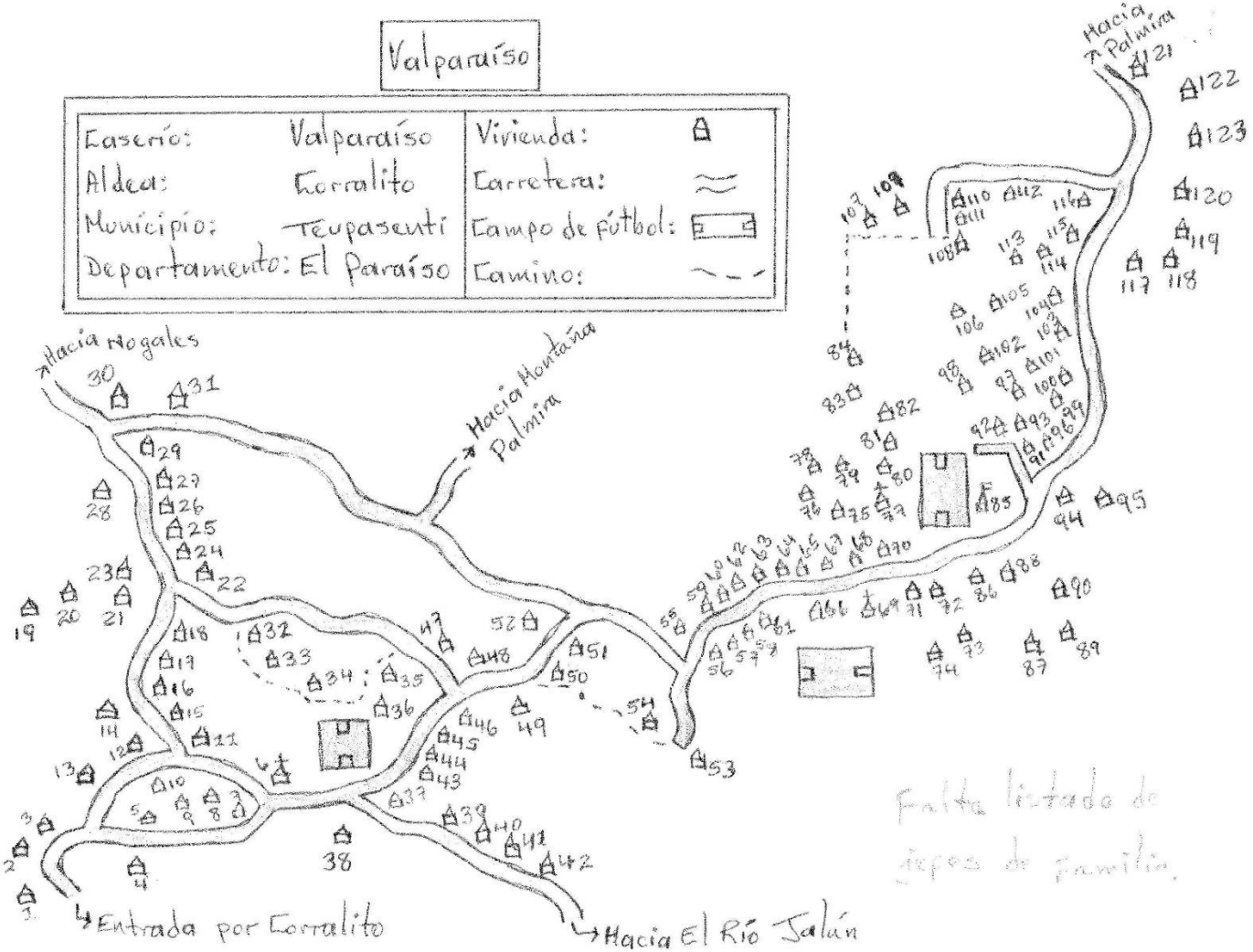
Valparaíso
Caserío: Valparaíso
Aldea: Corralito
Municipio: Tecpasentí
Departamento: El Paraíso
Vivienda:
Carretera:
Campo de fútbol:
Camino:
Hacia Nogales
Hacia Montaña Palmira
Hacia Palmira
Entrada por Corralito
Hacia El Río Jalán
falta listado de jefes de familia.

Indicadores de Linea Base

Departamento EL PARAISO
Codigo Municipio 0715
Nombre del Municipio Teupasenti

Nombre VALPARAISO CORRALITO
Codigo
Tipo Comunidad: Caserio
Total Encuestas: 95

Tematica y Objetivos	Indicador	Valor	%
Datos Generales sobre poblacion	Población total	430.00	
Datos Generales sobre poblacion	Población femenina	202.00	46.98 %
Datos Generales sobre poblacion	Población masculina	228.00	53.02 %
Datos Generales sobre poblacion	Promedio de personas por vivienda	4.53	
Datos Generales sobre poblacion	Población menor de 5 años		
Datos Generales sobre poblacion	Población ubicada en el rango de 5 a 12 años		
Datos Generales sobre poblacion	Población ubicada en el rango de 13 a 18 años	51.00	11.86 %
Datos Generales sobre poblacion	Población ubicada en el rango de 19 a 30 años		
Datos Generales sobre poblacion	Población ubicada en el rango de 31 a 50 años		
Datos Generales sobre poblacion	Población ubicada en el rango de 51 años y más		
Fuerza de Trabajo	Poblacion en edad de Trabajar (PET)	320.00	74.42 %
Fuerza de Trabajo	Poblacion Economicamente Activa (PEA)	136.00	42.50 %
Fuerza de Trabajo	Poblacion Economicamente Inactiva(PEI)	184.00	57.50 %
Fuerza de Trabajo	Tasa de desempleao año pasado		
Meta 1	Total hogares con ingresos diario per cápita menor a $ 1.00	64.00	67.37 %
Meta 1	Total hogares con ingresos diario per cápita de $ 1.00 a 2.00	25.00	26.32 %
Meta 1	Total hogares con ingresos diario per cápita mayor a $ 2.00	6.00	6.32 %
Meta 1	Tasa de pobreza segun censo poblacion y vivienda		
Meta 1	Tasa de pobrza extrema segun censo 2001		
Meta 2	Total hogares que los ingresos les ajusta para alimentarse los 3 tiempos	89.00	93.68 %
Meta 2	Total hogares que los ingresos les ajusta para alimentarse los 2 tiempos	4.00	4.21 %
Meta 2	Total hogares que los ingresos les ajusta para alimentarse los 2 tiempos	2.00	2.11 %
Ingresos por remesas	# Hogares que reciben remesas	2.00	2.11 %
Ingresos por remesas	# Hogares que reciben remesas menos de Lps. 1000.00	0.00	0.00 %
Ingresos por remesas	# Hogares que reciben remesas de Lps. 1001.00 a 2000	1.00	50.00 %

Tematica y Objetivos	Indicador	Valor	%
Ingresos por remesas	# Hogares que reciben remesas de Lps. 2001.00 en adelante	0.00	0.00 %
Familias Trabajan la tierra y producen	# hogares que trabajan por cuenta propia la tierra	88.00	92.63 %
Familias Trabajan la tierra y producen	# hogares trabajan tierra totalmente pagada	79.00	83.16 %
Familias Trabajan la tierra y producen	# hogares trabajan tierra propia pagando	0.00	0.00 %
Familias Trabajan la tierra y producen	# hogares trabajan en tierra alquilada y prestada	11.00	11.58 %
Familias Trabajan la tierra y producen	# hogares trabajan en tierra en litigio y comunal	0.00	0.00 %
Familias Trabajan la tierra y producen	# hogares que no tiene tierra	5.00	5.26 %
Familias Trabajan la tierra y producen	# hogares que producen alimento	83.00	94.32 %
Familias Trabajan la tierra y producen	# hogares que producen alimento para autoconsumo	75.00	90.36 %
Personas Trabajan la tierra por familia	# viviendas donde trabaja una persona por familia	62.00	68.89 %
Personas Trabajan la tierra por familia	# viviendas donde trabajan dos persona por familia	16.00	17.78 %
Personas Trabajan la tierra por familia	# viviendas donde trabajan tres personas por familia	7.00	7.78 %
Personas Trabajan la tierra por familia	# viviendas donde trabajan 4 o más personas por familia	5.00	5.56 %
Datos Generales sobre poblacion	# de niñ@s en edad de estudiar	177.00	41.16 %
Datos Generales sobre poblacion	# de niñ@s en edad escolar que actualmente estudian	69.00	38.98 %
Datos Generales sobre poblacion	niñ@s en edad escolar que actualmente no estudian	108.00	61.02 %
Datos Generales sobre poblacion	# de niñ@s en edad de estudiar del sexo femenino	0.00	0.00 %
Datos Generales sobre poblacion	# de niñ@s en edad de estudiar del sexo masculino	0.00	0.00 %
Datos Generales sobre poblacion	# de niñ@s que actualmente estudian del sexo masculino	0.00	0.00 %
Datos Generales sobre poblacion	# de niñ@s que actualmente estudian del sexo femenino	0.00	0.00 %
Meta 3	# de niñ@s en edad preescolar (de 5 a 6 años)	21.00	11.86 %
Meta 3	# de niñ@s que están estudiando preescolar	2.00	9.52 %
	# de niñ@s en edad de estudiar primaria (7 a 12 años)	55.00	31.07 %
	# de niñ@s que estudian primaria	38.00	69.09 %
	# de niñ@s en edad de estudiar plan básico (13 a 15 años)	22.00	12.43 %
	# de niñ@s que actualmente cursan plan básico	4.00	18.18 %
Estudios diversificados	# de niñ@s en edad de estudiar diversificado (16 a 18 años)	26.00	14.69 %
Estudios diversificados	# de niñ@s que actualmente cursan diversificado	2.00	7.69 %
Estudios diversificados	# de niñ@s en edad de estudiar universidad (19 a 23 años)	53.00	29.94 %

Tematica y Objetivos	Indicador	Valor	%
Estudios diversificados	# jóvenes que actualmente estudian en la universidad	0.00	0.00 %
	Población que representa fuerza de trabajo emergente (13 a 18 años)	48.00	27.12 %
	Población fuerza de trabajo emergente que actualmente estudia en la	6.00	3.39 %
	total niñ@s en edad preescolar (de 5 a 6 años)	2.00	
	# de niñ@s que están estudiando preescolar	0.00	0.00 %
	# de niños que estudian preescolar	0.00	0.00 %
	Total niñ@s que estudian primaria	51.00	
	# de niños que estudian primaria	0.00	0.00 %
	# de niñas que estudian primaria	0.00	0.00 %
Estudios diversificados	Total niñ@s que estudian secundaria	16.00	
Estudios diversificados	# de niños que estudian secundaria	0.00	0.00 %
Estudios diversificados	# de niñas que estudian secundaria	0.00	0.00 %
Estudios diversificados	# de hombres en edad de trabajar <REVISAR !!!>		
	# de mujeres en edad de trabajar <REVISAR !!!>		
	% de mujeres que trabajan remuneradamente (ocupación) <REVISAR !!!>		
	# de hombres de la fuerza de trabajo emergente que actualmente estudia		
	# de mujeres de la fuerza de trabajo emergente que actualmente estudia		
	Tasa de embarazos en adolescentes (PN) (__ mujeres de 13 a 21 años)		
	# de madres solteras/ hogares	12.00	9.60 %
Meta 5	# de niñ@s menores o iguales a 4 años		
Meta 5	# de niñ@s muertos menores de 5 años en el 20___		
Meta 5	Tasa de mortalidad infantil en menores de 5 años		
Meta 5	Total de niñ@s / niñas nacidos en el 20___	16.00	
Meta 5	% de partos atendidos por enfermeras	0.00	0.00 %
Meta 5	% de partos atendidos por parteras	0.00	0.00 %
Meta 5	% de partos atendidos por médicos		
Meta 5	% de partos atendidos por ella sola		
Meta 5	% de partos atendidos por el marido		
Meta 5	% de partos atendidos por otra persona		

Tematica y Objetivos	Indicador	Valor	%
Meta 5	Tasa de desnutrición menores de 5 años (censo base 2001)		
Meta 6	# de madres murieron antes, durante o postparto en el 20_	0.00	0.00 %
Meta 6	Tasa de mortalidad materna por mil partos atendidos		
	# no de personas se enfermaron de paludismo durante el 20__	0.00	0.00 %
	# no de personas se enfermaron de dengue clasico durante el 20__	15.00	18.75 %
	# no de personas se enfermaron de IRAS durante el 20__		
	# no de personas se enfermaron de dengue hemorragico durante el 20__	1.00	1.25 %
	# no de personas se enfermaron de chagas durante el 20__	1.00	1.25 %
	# no de personas se enfermaron de tuberculosis durante el 20__		
	# no de personas se enfermaron de alcoholismo durante el 20__	0.00	0.00 %
	# no de personas se enfermaron de cancer durante el 20__		
	# no de personas se enfermaron de diarreas durante el 20__	3.00	3.75 %
	# no de personas se enfermaron de la piel durante el 20__	18.00	22.50 %
	# no de personas se enfermaron de otra categoria durante el 20__	13.00	16.25 %
	# no niñ@os con discapacidad durante el 20__		
	# viviendas con agua de pozo propio	1.00	1.05 %
	# viviendas con agua de acueducto	70.00	73.68 %
	# viviendas con agua de rio o quebrada	20.00	21.05 %
	# viviendas con servicio sanitario	75.00	78.95 %
	# viviendas con Letrinas	42.00	44.21 %
	# viviendas con Letrinas y las Utilizan	77.00	81.05 %
	# viviendas con Recoleccion de basura	0.00	0.00 %
	# viviendas con Aseo de Calles	0.00	0.00 %
	# viviendas con Energia Electrica Domiciliar	26.00	27.37 %
Vivienda	# total de edificaciones en el municipio		
	# de edificaciones publicas y privadas		
	# de viviendas		
	# de viviendas desocupadas		
	# de viviendas ocupadas		

Tematica y Objetivos	Indicador	Valor	%
	# familias con vivienda propia y pagada	92.00	96.84 %
	# viviendas propias pagando	0.00	0.00 %
	# viviendas alquiladas	0.00	0.00 %
	# viviendas prestadas o cedidas	3.00	3.16 %
Condiciones de la vivienda	# viviendas buen estado	14.00	14.74 %
Condiciones de la vivienda	# viviendas condiciones regulares	66.00	69.47 %
Condiciones de la vivienda	# viviendas mal estado	15.00	15.79 %
Condiciones de la vivienda	# viviendas sin Repello	77.00	81.05 %
Condiciones de la vivienda	# viviendas con piso de tierra	12.00	12.63 %
Condiciones de la vivienda	# viviendas sin cielo falso	0.00	0.00 %
Condiciones de la vivienda	# viviendas techo mal estado	17.00	17.89 %
Condiciones de la vivienda	# viviendas con problemas estructurales	0.00	0.00 %
Condiciones de la vivienda	# viviendas sin ningun problema	12.00	12.63 %
Condiciones de la vivienda	# viviendas con una pieza	38.00	40.00 %
Condiciones de la vivienda	# viviendas con dos piezas	44.00	46.32 %
Condiciones de la vivienda	# viviendas con tres piezas	11.00	11.58 %
Condiciones de la vivienda	# viviendas con cuatro piezas	23.00	24.21 %
Condiciones de la vivienda	# viviendas con cinco piezas	3.00	3.16 %
Condiciones de la vivienda	# viviendas con seis piezas	6.00	6.32 %
Viviendas con baños	# viviendas con cero baños	30.00	31.58 %
Viviendas con baños	# viviendas con un baño	65.00	68.42 %
Viviendas con baños	# viviendas con dos banos	0.00	0.00 %
Viviendas con baños	# viviendas 3 baños o mas	0.00	0.00 %
# familias por vivienda	# viviendas con una familia	71.00	74.74 %
# familias por vivienda	# viviendas con dos familias	20.00	21.05 %
# familias por vivienda	# viviendas con tres familias	4.00	4.21 %
Consumo energetico para cocinar	# viviendas que utilizan electricidad para cocinar	0.00	0.00 %
Consumo energetico para cocinar	# viviendas que utilizan gas volatil para cocinar	1.00	1.05 %
Consumo energetico para cocinar	# viviendas que utilizan kerosen para cocinar	1.00	1.05 %

Tematica y Objetivos	Indicador	Valor	%
Consumo energetico para cocinar	# viviendas que utilizan leña para cocinar	95.00	100.00 %
Consumo energetico para cocinar	# viviendas que utilizan ecofogon para cocinar	38.00	40.00 %
# de dormitorios	# viviendas que tienen una pieza como dormitorio	38.00	40.00 %
Condiciones de la vivienda	# viviendas que tienen dos piezas como dormitorio	44.00	46.32 %
Condiciones de la vivienda	# viviendas que tienen tres piezas como dormitorio	11.00	11.58 %
Condiciones de la vivienda	# viviendas que tienen cuatro piezas como dormitorio	2.00	2.11 %
Participacion	# de hogares donde los hombres participan en organizaciones(mayores	33.00	34.74 %
Participacion	# de hogares donde las mujeres participan en organizaciones(mayores 18	19.00	20.00 %
Participacion	# de hogares donde participa solo un hombre	30.00	31.58 %
Participacion	# de hogares donde participan dos o mas hombres	3.00	3.16 %
Participacion	# de hogares donde participa una sola mujer	18.00	18.95 %
Participacion	# de hogares donde participan dos mujeres	1.00	1.05 %
Participacion	# de hogares donde participan tres o mas mujeres	0.00	0.00 %

Indicadores de Linea Base

Departamento EL PARAISO
Codigo Municipio 0715
Nombre del Municipio Teupasenti

Nombre MONTE ALTO
Codigo
Tipo Comunidad: Caserio

Total Encuestas: 3

Tematica y Objetivos	Indicador	Valor	%
Datos Generales sobre poblacion	Población total	9.00	
Datos Generales sobre poblacion	Población femenina	7.00	77.78 %
Datos Generales sobre poblacion	Población masculina	2.00	22.22 %
Datos Generales sobre poblacion	Promedio de personas por vivienda	3.00	
Datos Generales sobre poblacion	Población menor de 5 años		
Datos Generales sobre poblacion	Población ubicada en el rango de 5 a 12 años		
Datos Generales sobre poblacion	Población ubicada en el rango de 13 a 18 años	1.00	11.11 %
Datos Generales sobre poblacion	Población ubicada en el rango de 19 a 30 años		
Datos Generales sobre poblacion	Población ubicada en el rango de 31 a 50 años		
Datos Generales sobre poblacion	Población ubicada en el rango de 51 años y más		
Fuerza de Trabajo	Poblacion en edad de Trabajar (PET)	7.00	77.78 %
Fuerza de Trabajo	Poblacion Economicamente Activa (PEA)	3.00	42.86 %
Fuerza de Trabajo	Poblacion Economicamente Inactiva(PEI)	4.00	57.14 %
Fuerza de Trabajo	Tasa de desempleao año pasado		
Meta 1	Total hogares con ingresos diario per cápita menor a $ 1.00	2.00	66.67 %
Meta 1	Total hogares con ingresos diario per cápita de $ 1.00 a 2.00	1.00	33.33 %
Meta 1	Total hogares con ingresos diario per cápita mayor a $ 2.00	0.00	0.00 %
Meta 1	Tasa de pobreza segun censo poblacion y vivienda		
Meta 1	Tasa de pobrza extrema segun censo 2001		
Meta 2	Total hogares que los ingresos les ajusta para alimentarse los 3 tiempos	3.00	100.00 %
Meta 2	Total hogares que los ingresos les ajusta para alimentarse los 2 tiempos	0.00	0.00 %
Ingresos por remesas	# Hogares que reciben remesas	0.00	0.00 %
Ingresos por remesas	# Hogares que reciben remesas menos de Lps. 1000.00	0.00	
Ingresos por remesas	# Hogares que reciben remesas de Lps. 1001.00 a 2000	0.00	
Ingresos por remesas	# Hogares que reciben remesas de Lps. 2001.00 en adelante	0.00	

Tematica y Objetivos	Indicador	Valor	%
Familias Trabajan la tierra y producen	# hogares que trabajan por cuenta propia la tierra	0.00	0.00 %
Familias Trabajan la tierra y producen	# hogares trabajan tierra totalmente pagada	0.00	0.00 %
Familias Trabajan la tierra y producen	# hogares trabajan tierra propia pagando	0.00	0.00 %
Familias Trabajan la tierra y producen	# hogares trabajan en tierra alquilada y prestada	2.00	66.67 %
Familias Trabajan la tierra y producen	# hogares trabajan en tierra en litigio y comunal	0.00	0.00 %
Familias Trabajan la tierra y producen	# hogares que no tiene tierra	1.00	33.33 %
Familias Trabajan la tierra y producen	# hogares que producen alimento	0.00	
Familias Trabajan la tierra y producen	# hogares que producen alimento para autoconsumo	0.00	
Personas Trabajan la tierra por familia	# viviendas donde trabaja una persona por familia	3.00	100.00 %
Personas Trabajan la tierra por familia	# viviendas donde trabajan dos persona por familia	0.00	0.00 %
Personas Trabajan la tierra por familia	# viviendas donde trabajan tres personas por familia	0.00	0.00 %
Personas Trabajan la tierra por familia	# viviendas donde trabajan 4 o más personas por familia	0.00	0.00 %
Datos Generales sobre poblacion	# de niñ@s en edad de estudiar	4.00	44.44 %
Datos Generales sobre poblacion	# de niñ@s en edad escolar que actualmente estudian	4.00	100.00 %
Datos Generales sobre poblacion	niñ@s en edad escolar que actualmente no estudian	0.00	0.00 %
Datos Generales sobre poblacion	# de niñ@s en edad de estudiar del sexo femenino	0.00	0.00 %
Datos Generales sobre poblacion	# de niñ@s en edad de estudiar del sexo masculino	0.00	0.00 %
Datos Generales sobre poblacion	# de niñ@s que actualmente estudian del sexo masculino	0.00	0.00 %
Datos Generales sobre poblacion	# de niñ@s que actualmente estudian del sexo femenino	0.00	0.00 %
Meta 3	# de niñ@s en edad preescolar (de 5 a 6 años)	0.00	0.00 %
Meta 3	# de niñ@s que están estudiando preescolar	0.00	
	# de niñ@s en edad de estudiar primaria (7 a 12 años)	3.00	75.00 %
	# de niñ@s que estudian primaria	3.00	100.00 %
	# de niñ@s en edad de estudiar plan básico (13 a 15 años)	0.00	0.00 %
	# de niñ@s que actualmente cursan plan básico	0.00	
Estudios diversificados	# de niñ@s en edad de estudiar diversificado (16 a 18 años)	1.00	25.00 %
Estudios diversificados	# de niñ@s que actualmente cursan diversificado	0.00	0.00 %
Estudios diversificados	# de niñ@s en edad de estudiar universidad (19 a 23 años)	0.00	0.00 %
Estudios diversificados	# jóvenes que actualmente estudian en la universidad	0.00	

Tematica y Objetivos	Indicador	Valor	%
	Población que representa fuerza de trabajo emergente (13 a 18 años)	1.00	25.00 %
	Población fuerza de trabajo emergente que actualmente estudia en la	0.00	0.00 %
	total niñ@s en edad preescolar (de 5 a 6 años)	0.00	
	# de niñ@s que están estudiando preescolar	0.00	
	# de niños que estudian preescolar	0.00	
	Total niñ@s que estudian primaria	3.00	
	# de niños que estudian primaria	0.00	0.00 %
	# de niñas que estudian primaria	0.00	0.00 %
Estudios diversificados	Total niñ@s que estudian secundaria	1.00	
Estudios diversificados	# de niños que estudian secundaria	0.00	0.00 %
Estudios diversificados	# de niñas que estudian secundaria	0.00	0.00 %
Estudios diversificados	# de hombres en edad de trabajar <REVISAR !!!>		
	# de mujeres en edad de trabajar <REVISAR !!!>		
	% de mujeres que trabajan remuneradamente (ocupación) <REVISAR !!!>		
	# de hombres de la fuerza de trabajo emergente que actualmente estudia		
	# de mujeres de la fuerza de trabajo emergente que actualmente estudia		
	Tasa de embarazos en adolescentes (PN) (__ mujeres de 13 a 21 años)		
	# de madres solteras/ hogares	1.00	50.00 %
Meta 5	# de niñ@s menores o iguales a 4 años		
Meta 5	# de niñ@s muertos menores de 5 años en el 20___		
Meta 5	Tasa de mortalidad infantil en menores de 5 años		
Meta 5	Total de niñ@s / niñas nacidos en el 20___	1.00	
Meta 5	% de partos atendidos por enfermeras	0.00	0.00 %
Meta 5	% de partos atendidos por parteras	0.00	0.00 %
Meta 5	% de partos atendidos por médicos		
Meta 5	% de partos atendidos por ella sola		
Meta 5	% de partos atendidos por el marido		
Meta 5	% de partos atendidos por otra persona		
Meta 5	Tasa de desnutrición menores de 5 años (censo base 2001)		

Tematica y Objetivos	Indicador	Valor	%
Meta 6	# de madres murieron antes, durante o postparto en el 20_	0.00	0.00 %
Meta 6	Tasa de mortalidad materna por mil partos atendidos		
	# no de personas se enfermaron de paludismo durante el 20__	0.00	0.00 %
	# no de personas se enfermaron de dengue clasico durante el 20__	0.00	0.00 %
	# no de personas se enfermaron de IRAS durante el 20__		
	# no de personas se enfermaron de dengue hemorragico durante el 20__	0.00	0.00 %
	# no de personas se enfermaron de chagas durante el 20__	0.00	0.00 %
	# no de personas se enfermaron de tuberculosis durante el 20__		
	# no de personas se enfermaron de alcoholismo durante el 20__	0.00	0.00 %
	# no de personas se enfermaron de cancer durante el 20__		
	# no de personas se enfermaron de diarreas durante el 20__	0.00	0.00 %
	# no de personas se enfermaron de la piel durante el 20__	0.00	0.00 %
	# no de personas se enfermaron de otra categoria durante el 20__	1.00	100.00 %
	# no niñ@os con discapacidad durante el 20__		
	# viviendas con agua de pozo propio	0.00	0.00 %
	# viviendas con agua de acueducto	0.00	0.00 %
	# viviendas con agua de rio o quebrada	3.00	100.00 %
	# viviendas con servicio sanitario	1.00	33.33 %
	# viviendas con Letrinas	0.00	0.00 %
	# viviendas con Letrinas y las Utilizan	0.00	0.00 %
	# viviendas con Recoleccion de basura	0.00	0.00 %
	# viviendas con Aseo de Calles	0.00	0.00 %
	# viviendas con Energia Electrica Domiciliar	0.00	0.00 %
Vivienda	# total de edificaciones en el municipio		
	# de edificaciones publicas y privadas		
	# de viviendas		
	# de viviendas desocupadas		
	# de viviendas ocupadas		
	# familias con vivienda propia y pagada	3.00	100.00 %

Tematica y Objetivos	Indicador	Valor	%
	# viviendas propias pagando	0.00	0.00 %
	# viviendas alquiladas	0.00	0.00 %
	# viviendas prestadas o cedidas	0.00	0.00 %
Condiciones de la vivienda	# viviendas buen estado	0.00	0.00 %
Condiciones de la vivienda	# viviendas condiciones regulares	1.00	33.33 %
Condiciones de la vivienda	# viviendas mal estado	2.00	66.67 %
Condiciones de la vivienda	# viviendas sin Repello	3.00	100.00 %
Condiciones de la vivienda	# viviendas con piso de tierra	0.00	0.00 %
Condiciones de la vivienda	# viviendas sin cielo falso	2.00	66.67 %
Condiciones de la vivienda	# viviendas techo mal estado	3.00	100.00 %
Condiciones de la vivienda	# viviendas con problemas estructurales	2.00	66.67 %
Condiciones de la vivienda	# viviendas sin ningun problema	0.00	0.00 %
Condiciones de la vivienda	# viviendas con una pieza	3.00	100.00 %
Condiciones de la vivienda	# viviendas con dos piezas	0.00	0.00 %
Condiciones de la vivienda	# viviendas con tres piezas	0.00	0.00 %
Condiciones de la vivienda	# viviendas con cuatro piezas	0.00	0.00 %
Condiciones de la vivienda	# viviendas con cinco piezas	0.00	0.00 %
Condiciones de la vivienda	# viviendas con seis piezas	0.00	0.00 %
Viviendas con baños	# viviendas con cero baños	2.00	66.67 %
Viviendas con baños	# viviendas con un baño	1.00	33.33 %
Viviendas con baños	# viviendas con dos banos	0.00	0.00 %
Viviendas con baños	# viviendas 3 baños o mas	0.00	0.00 %
# familias por vivienda	# viviendas con una familia	3.00	100.00 %
# familias por vivienda	# viviendas con dos familias	0.00	0.00 %
# familias por vivienda	# viviendas con tres familias	0.00	0.00 %
Consumo energetico para cocinar	# viviendas que utilizan electricidad para cocinar	0.00	0.00 %
Consumo energetico para cocinar	# viviendas que utilizan gas volatil para cocinar	0.00	0.00 %
Consumo energetico para cocinar	# viviendas que utilizan kerosen para cocinar	0.00	0.00 %
Consumo energetico para cocinar	# viviendas que utilizan leña para cocinar	3.00	100.00 %

Tematica y Objetivos	Indicador	Valor	%
Consumo energetico para cocinar	# viviendas que utilizan ecofogon para cocinar	0.00	0.00 %
# de dormitorios	# viviendas que tienen una pieza como dormitorio	3.00	100.00 %
Condiciones de la vivienda	# viviendas que tienen dos piezas como dormitorio	0.00	0.00 %
Condiciones de la vivienda	# viviendas que tienen tres piezas como dormitorio	0.00	0.00 %
Condiciones de la vivienda	# viviendas que tienen cuatro piezas como dormitorio	0.00	0.00 %
Participacion	# de hogares donde los hombres participan en organizaciones(mayores	0.00	0.00 %
Participacion	# de hogares donde las mujeres participan en organizaciones(mayores 18	0.00	0.00 %
Participacion	# de hogares donde participa solo un hombre	0.00	0.00 %
Participacion	# de hogares donde participan dos o mas hombres	0.00	0.00 %
Participacion	# de hogares donde participa una sola mujer	0.00	0.00 %
Participacion	# de hogares donde participan dos mujeres	0.00	0.00 %
Participacion	# de hogares donde participan tres o mas mujeres	0.00	0.00 %

Indicadores de Linea Base

Departamento EL PARAISO
Codigo Municipio 0715
Nombre del Municipio Teupasenti

Nombre LAS PASAS CORRALITO
Codigo
Tipo Comunidad: Caserio

Total Encuestas: 4

Tematica y Objetivos	Indicador	Valor	%
Datos Generales sobre poblacion	Población total	16.00	
Datos Generales sobre poblacion	Población femenina	8.00	50.00 %
Datos Generales sobre poblacion	Población masculina	8.00	50.00 %
Datos Generales sobre poblacion	Promedio de personas por vivienda	4.00	
Datos Generales sobre poblacion	Población menor de 5 años		
Datos Generales sobre poblacion	Población ubicada en el rango de 5 a 12 años		
Datos Generales sobre poblacion	Población ubicada en el rango de 13 a 18 años	4.00	25.00 %
Datos Generales sobre poblacion	Población ubicada en el rango de 19 a 30 años		
Datos Generales sobre poblacion	Población ubicada en el rango de 31 a 50 años		
Datos Generales sobre poblacion	Población ubicada en el rango de 51 años y más		
Fuerza de Trabajo	Poblacion en edad de Trabajar (PET)	15.00	93.75 %
Fuerza de Trabajo	Poblacion Economicamente Activa (PEA)	7.00	46.67 %
Fuerza de Trabajo	Poblacion Economicamente Inactiva(PEI)	8.00	53.33 %
Fuerza de Trabajo	Tasa de desempleao año pasado		
Meta 1	Total hogares con ingresos diario per cápita menor a $ 1.00	1.00	25.00 %
Meta 1	Total hogares con ingresos diario per cápita de $ 1.00 a 2.00	2.00	50.00 %
Meta 1	Total hogares con ingresos diario per cápita mayor a $ 2.00	1.00	25.00 %
Meta 1	Tasa de pobreza segun censo poblacion y vivienda		
Meta 1	Tasa de pobrza extrema segun censo 2001		
Meta 2	Total hogares que los ingresos les ajusta para alimentarse los 3 tiempos	4.00	100.00 %
Meta 2	Total hogares que los ingresos les ajusta para alimentarse los 2 tiempos	0.00	0.00 %
Ingresos por remesas	# Hogares que reciben remesas	0.00	0.00 %
Ingresos por remesas	# Hogares que reciben remesas menos de Lps. 1000.00	0.00	
Ingresos por remesas	# Hogares que reciben remesas de Lps. 1001.00 a 2000	0.00	
Ingresos por remesas	# Hogares que reciben remesas de Lps. 2001.00 en adelante	0.00	

Tematica y Objetivos	Indicador	Valor	%
Familias Trabajan la tierra y producen	# hogares que trabajan por cuenta propia la tierra	1.00	25.00 %
Familias Trabajan la tierra y producen	# hogares trabajan tierra totalmente pagada	1.00	25.00 %
Familias Trabajan la tierra y producen	# hogares trabajan tierra propia pagando	0.00	0.00 %
Familias Trabajan la tierra y producen	# hogares trabajan en tierra alquilada y prestada	1.00	25.00 %
Familias Trabajan la tierra y producen	# hogares trabajan en tierra en litigio y comunal	0.00	0.00 %
Familias Trabajan la tierra y producen	# hogares que no tiene tierra	2.00	50.00 %
Familias Trabajan la tierra y producen	# hogares que producen alimento	1.00	100.00 %
Familias Trabajan la tierra y producen	# hogares que producen alimento para autoconsumo	0.00	0.00 %
Personas Trabajan la tierra por familia	# viviendas donde trabaja una persona por familia	2.00	50.00 %
Personas Trabajan la tierra por familia	# viviendas donde trabajan dos persona por familia	1.00	25.00 %
Personas Trabajan la tierra por familia	# viviendas donde trabajan tres personas por familia	1.00	25.00 %
Personas Trabajan la tierra por familia	# viviendas donde trabajan 4 o más personas por familia	0.00	0.00 %
Datos Generales sobre poblacion	# de niñ@s en edad de estudiar	8.00	50.00 %
Datos Generales sobre poblacion	# de niñ@s en edad escolar que actualmente estudian	3.00	37.50 %
Datos Generales sobre poblacion	niñ@s en edad escolar que actualmente no estudian	5.00	62.50 %
Datos Generales sobre poblacion	# de niñ@s en edad de estudiar del sexo femenino	0.00	0.00 %
Datos Generales sobre poblacion	# de niñ@s en edad de estudiar del sexo masculino	0.00	0.00 %
Datos Generales sobre poblacion	# de niñ@s que actualmente estudian del sexo masculino	0.00	0.00 %
Datos Generales sobre poblacion	# de niñ@s que actualmente estudian del sexo femenino	0.00	0.00 %
Meta 3	# de niñ@s en edad preescolar (de 5 a 6 años)	0.00	0.00 %
Meta 3	# de niñ@s que están estudiando preescolar	0.00	
	# de niñ@s en edad de estudiar primaria (7 a 12 años)	3.00	37.50 %
	# de niñ@s que estudian primaria	3.00	100.00 %
	# de niñ@s en edad de estudiar plan básico (13 a 15 años)	1.00	12.50 %
	# de niñ@s que actualmente cursan plan básico	0.00	0.00 %
Estudios diversificados	# de niñ@s en edad de estudiar diversificado (16 a 18 años)	2.00	25.00 %
Estudios diversificados	# de niñ@s que actualmente cursan diversificado	0.00	0.00 %
Estudios diversificados	# de niñ@s en edad de estudiar universidad (19 a 23 años)	2.00	25.00 %
Estudios diversificados	# jóvenes que actualmente estudian en la universidad	0.00	0.00 %

Tematica y Objetivos	Indicador	Valor	%
	Población que representa fuerza de trabajo emergente (13 a 18 años)	3.00	37.50 %
	Población fuerza de trabajo emergente que actualmente estudia en la	0.00	0.00 %
	total niñ@s en edad preescolar (de 5 a 6 años)	0.00	
	# de niñ@s que están estudiando preescolar	0.00	
	# de niños que estudian preescolar	0.00	
	Total niñ@s que estudian primaria	3.00	
	# de niños que estudian primaria	0.00	0.00 %
	# de niñas que estudian primaria	0.00	0.00 %
Estudios diversificados	Total niñ@s que estudian secundaria	0.00	
Estudios diversificados	# de niños que estudian secundaria	0.00	
Estudios diversificados	# de niñas que estudian secundaria	0.00	
Estudios diversificados	# de hombres en edad de trabajar <REVISAR !!!>		
	# de mujeres en edad de trabajar <REVISAR !!!>		
	% de mujeres que trabajan remuneradamente (ocupación) <REVISAR !!!>		
	# de hombres de la fuerza de trabajo emergente que actualmente estudia		
	# de mujeres de la fuerza de trabajo emergente que actualmente estudia		
	Tasa de embarazos en adolescentes (PN) (__ mujeres de 13 a 21 años)		
	# de madres solteras/ hogares	2.00	40.00 %
Meta 5	# de niñ@s menores o iguales a 4 años		
Meta 5	# de niñ@s muertos menores de 5 años en el 20___		
Meta 5	Tasa de mortalidad infantil en menores de 5 años		
Meta 5	Total de niñ@s / niñas nacidos en el 20___	0.00	
Meta 5	% de partos atendidos por enfermeras	0.00	
Meta 5	% de partos atendidos por parteras	0.00	
Meta 5	% de partos atendidos por médicos		
Meta 5	% de partos atendidos por ella sola		
Meta 5	% de partos atendidos por el marido		
Meta 5	% de partos atendidos por otra persona		
Meta 5	Tasa de desnutrición menores de 5 años (censo base 2001)		

Tematica y Objetivos	Indicador	Valor	%
Meta 6	# de madres murieron antes, durante o postparto en el 20_	0.00	0.00 %
Meta 6	Tasa de mortalidad materna por mil partos atendidos		
	# no de personas se enfermaron de paludismo durante el 20__	0.00	
	# no de personas se enfermaron de dengue clasico durante el 20__	0.00	
	# no de personas se enfermaron de IRAS durante el 20__		
	# no de personas se enfermaron de dengue hemorragico durante el 20__	0.00	
	# no de personas se enfermaron de chagas durante el 20__	0.00	
	# no de personas se enfermaron de tuberculosis durante el 20__		
	# no de personas se enfermaron de alcoholismo durante el 20__	0.00	
	# no de personas se enfermaron de cancer durante el 20__		
	# no de personas se enfermaron de diarreas durante el 20__	0.00	
	# no de personas se enfermaron de la piel durante el 20__	0.00	
	# no de personas se enfermaron de otra categoria durante el 20__	0.00	
	# no niñ@os con discapacidad durante el 20__		
	# viviendas con agua de pozo propio	0.00	0.00 %
	# viviendas con agua de acueducto	1.00	25.00 %
	# viviendas con agua de rio o quebrada	3.00	75.00 %
	# viviendas con servicio sanitario	3.00	75.00 %
	# viviendas con Letrinas	1.00	25.00 %
	# viviendas con Letrinas y las Utilizan	1.00	25.00 %
	# viviendas con Recoleccion de basura	0.00	0.00 %
	# viviendas con Aseo de Calles	0.00	0.00 %
	# viviendas con Energia Electrica Domiciliar	1.00	25.00 %
Vivienda	# total de edificaciones en el municipio		
	# de edificaciones publicas y privadas		
	# de viviendas		
	# de viviendas desocupadas		
	# de viviendas ocupadas		
	# familias con vivienda propia y pagada	4.00	100.00 %

Tematica y Objetivos	Indicador	Valor	%
	# viviendas propias pagando	0.00	0.00 %
	# viviendas alquiladas	0.00	0.00 %
	# viviendas prestadas o cedidas	0.00	0.00 %
Condiciones de la vivienda	# viviendas buen estado	1.00	25.00 %
Condiciones de la vivienda	# viviendas condiciones regulares	2.00	50.00 %
Condiciones de la vivienda	# viviendas mal estado	1.00	25.00 %
Condiciones de la vivienda	# viviendas sin Repello	3.00	75.00 %
Condiciones de la vivienda	# viviendas con piso de tierra	1.00	25.00 %
Condiciones de la vivienda	# viviendas sin cielo falso	1.00	25.00 %
Condiciones de la vivienda	# viviendas techo mal estado	1.00	25.00 %
Condiciones de la vivienda	# viviendas con problemas estructurales	1.00	25.00 %
Condiciones de la vivienda	# viviendas sin ningun problema	1.00	25.00 %
Condiciones de la vivienda	# viviendas con una pieza	2.00	50.00 %
Condiciones de la vivienda	# viviendas con dos piezas	2.00	50.00 %
Condiciones de la vivienda	# viviendas con tres piezas	0.00	0.00 %
Condiciones de la vivienda	# viviendas con cuatro piezas	2.00	50.00 %
Condiciones de la vivienda	# viviendas con cinco piezas	0.00	0.00 %
Condiciones de la vivienda	# viviendas con seis piezas	0.00	0.00 %
Viviendas con baños	# viviendas con cero baños	2.00	50.00 %
Viviendas con baños	# viviendas con un baño	1.00	25.00 %
Viviendas con baños	# viviendas con dos banos	0.00	0.00 %
Viviendas con baños	# viviendas 3 baños o mas	1.00	25.00 %
# familias por vivienda	# viviendas con una familia	4.00	100.00 %
# familias por vivienda	# viviendas con dos familias	0.00	0.00 %
# familias por vivienda	# viviendas con tres familias	0.00	0.00 %
Consumo energetico para cocinar	# viviendas que utilizan electricidad para cocinar	0.00	0.00 %
Consumo energetico para cocinar	# viviendas que utilizan gas volatil para cocinar	0.00	0.00 %
Consumo energetico para cocinar	# viviendas que utilizan kerosen para cocinar	0.00	0.00 %
Consumo energetico para cocinar	# viviendas que utilizan leña para cocinar	4.00	100.00 %

Tematica y Objetivos	Indicador	Valor	%
Consumo energetico para cocinar	# viviendas que utilizan ecofogon para cocinar	0.00	0.00 %
# de dormitorios	# viviendas que tienen una pieza como dormitorio	2.00	50.00 %
Condiciones de la vivienda	# viviendas que tienen dos piezas como dormitorio	2.00	50.00 %
Condiciones de la vivienda	# viviendas que tienen tres piezas como dormitorio	0.00	0.00 %
Condiciones de la vivienda	# viviendas que tienen cuatro piezas como dormitorio	0.00	0.00 %
Participacion	# de hogares donde los hombres participan en organizaciones(mayores	0.00	0.00 %
Participacion	# de hogares donde las mujeres participan en organizaciones(mayores 18	0.00	0.00 %
Participacion	# de hogares donde participa solo un hombre	0.00	0.00 %
Participacion	# de hogares donde participan dos o mas hombres	0.00	0.00 %
Participacion	# de hogares donde participa una sola mujer	0.00	0.00 %
Participacion	# de hogares donde participan dos mujeres	0.00	0.00 %
Participacion	# de hogares donde participan tres o mas mujeres	0.00	0.00 %

Indicadores de Linea Base

Departamento EL PARAISO
Codigo Municipio 0715
Nombre del Municipio Teupasenti

Nombre EL ZARZIL VALPARAISO
Codigo
Tipo Comunidad: Caserio

Total Encuestas: 15

Tematica y Objetivos	Indicador	Valor	%
Datos Generales sobre poblacion	Población total	65.00	
Datos Generales sobre poblacion	Población femenina	29.00	44.62 %
Datos Generales sobre poblacion	Población masculina	36.00	55.38 %
Datos Generales sobre poblacion	Promedio de personas por vivienda	4.33	
Datos Generales sobre poblacion	Población menor de 5 años		
Datos Generales sobre poblacion	Población ubicada en el rango de 5 a 12 años		
Datos Generales sobre poblacion	Población ubicada en el rango de 13 a 18 años	10.00	15.38 %
Datos Generales sobre poblacion	Población ubicada en el rango de 19 a 30 años		
Datos Generales sobre poblacion	Población ubicada en el rango de 31 a 50 años		
Datos Generales sobre poblacion	Población ubicada en el rango de 51 años y más		
Fuerza de Trabajo	Poblacion en edad de Trabajar (PET)	47.00	72.31 %
Fuerza de Trabajo	Poblacion Economicamente Activa (PEA)	19.00	40.43 %
Fuerza de Trabajo	Poblacion Economicamente Inactiva(PEI)	28.00	59.57 %
Fuerza de Trabajo	Tasa de desempleao año pasado		
Meta 1	Total hogares con ingresos diario per cápita menor a $ 1.00	13.00	86.67 %
Meta 1	Total hogares con ingresos diario per cápita de $ 1.00 a 2.00	1.00	6.67 %
Meta 1	Total hogares con ingresos diario per cápita mayor a $ 2.00	1.00	6.67 %
Meta 1	Tasa de pobreza segun censo poblacion y vivienda		
Meta 1	Tasa de pobrza extrema segun censo 2001		
Meta 2	Total hogares que los ingresos les ajusta para alimentarse los 3 tiempos	15.00	100.00 %
Meta 2	Total hogares que los ingresos les ajusta para alimentarse los 2 tiempos	0.00	0.00 %
Ingresos por remesas	# Hogares que reciben remesas	1.00	6.67 %
Ingresos por remesas	# Hogares que reciben remesas menos de Lps. 1000.00	0.00	0.00 %
Ingresos por remesas	# Hogares que reciben remesas de Lps. 1001.00 a 2000	1.00	100.00 %
Ingresos por remesas	# Hogares que reciben remesas de Lps. 2001.00 en adelante	0.00	0.00 %

Tematica y Objetivos	Indicador	Valor	%
Familias Trabajan la tierra y producen	# hogares que trabajan por cuenta propia la tierra	13.00	86.67 %
Familias Trabajan la tierra y producen	# hogares trabajan tierra totalmente pagada	11.00	73.33 %
Familias Trabajan la tierra y producen	# hogares trabajan tierra propia pagando	0.00	0.00 %
Familias Trabajan la tierra y producen	# hogares trabajan en tierra alquilada y prestada	4.00	26.67 %
Familias Trabajan la tierra y producen	# hogares trabajan en tierra en litigio y comunal	0.00	0.00 %
Familias Trabajan la tierra y producen	# hogares que no tiene tierra	0.00	0.00 %
Familias Trabajan la tierra y producen	# hogares que producen alimento	15.00	115.38 %
Familias Trabajan la tierra y producen	# hogares que producen alimento para autoconsumo	12.00	80.00 %
Personas Trabajan la tierra por familia	# viviendas donde trabaja una persona por familia	10.00	71.43 %
Personas Trabajan la tierra por familia	# viviendas donde trabajan dos persona por familia	3.00	21.43 %
Personas Trabajan la tierra por familia	# viviendas donde trabajan tres personas por familia	1.00	7.14 %
Personas Trabajan la tierra por familia	# viviendas donde trabajan 4 o más personas por familia	0.00	0.00 %
Datos Generales sobre poblacion	# de niñ@s en edad de estudiar	29.00	44.62 %
Datos Generales sobre poblacion	# de niñ@s en edad escolar que actualmente estudian	17.00	58.62 %
Datos Generales sobre poblacion	niñ@s en edad escolar que actualmente no estudian	12.00	41.38 %
Datos Generales sobre poblacion	# de niñ@s en edad de estudiar del sexo femenino	0.00	0.00 %
Datos Generales sobre poblacion	# de niñ@s en edad de estudiar del sexo masculino	0.00	0.00 %
Datos Generales sobre poblacion	# de niñ@s que actualmente estudian del sexo masculino	0.00	0.00 %
Datos Generales sobre poblacion	# de niñ@s que actualmente estudian del sexo femenino	0.00	0.00 %
Meta 3	# de niñ@s en edad preescolar (de 5 a 6 años)	3.00	10.34 %
Meta 3	# de niñ@s que están estudiando preescolar	0.00	0.00 %
	# de niñ@s en edad de estudiar primaria (7 a 12 años)	11.00	37.93 %
	# de niñ@s que estudian primaria	9.00	81.82 %
	# de niñ@s en edad de estudiar plan básico (13 a 15 años)	5.00	17.24 %
	# de niñ@s que actualmente cursan plan básico	2.00	40.00 %
Estudios diversificados	# de niñ@s en edad de estudiar diversificado (16 a 18 años)	5.00	17.24 %
Estudios diversificados	# de niñ@s que actualmente cursan diversificado	1.00	20.00 %
Estudios diversificados	# de niñ@s en edad de estudiar universidad (19 a 23 años)	5.00	17.24 %
Estudios diversificados	# jóvenes que actualmente estudian en la universidad	0.00	0.00 %

Tematica y Objetivos	Indicador	Valor	%
	Población que representa fuerza de trabajo emergente (13 a 18 años)	10.00	34.48 %
	Población fuerza de trabajo emergente que actualmente estudia en la	3.00	10.34 %
	total niñ@s en edad preescolar (de 5 a 6 años)	0.00	
	# de niñ@s que están estudiando preescolar	0.00	
	# de niños que estudian preescolar	0.00	
	Total niñ@s que estudian primaria	14.00	
	# de niños que estudian primaria	0.00	0.00 %
	# de niñas que estudian primaria	0.00	0.00 %
Estudios diversificados	Total niñ@s que estudian secundaria	3.00	
Estudios diversificados	# de niños que estudian secundaria	0.00	0.00 %
Estudios diversificados	# de niñas que estudian secundaria	0.00	0.00 %
Estudios diversificados	# de hombres en edad de trabajar <REVISAR !!!>		
	# de mujeres en edad de trabajar <REVISAR !!!>		
	% de mujeres que trabajan remuneradamente (ocupación) <REVISAR !!!>		
	# de hombres de la fuerza de trabajo emergente que actualmente estudia		
	# de mujeres de la fuerza de trabajo emergente que actualmente estudia		
	Tasa de embarazos en adolescentes (PN) (__ mujeres de 13 a 21 años)		
	# de madres solteras/ hogares	4.00	26.67 %
Meta 5	# de niñ@s menores o iguales a 4 años		
Meta 5	# de niñ@s muertos menores de 5 años en el 20___	1.00	
Meta 5	Tasa de mortalidad infantil en menores de 5 años		
Meta 5	Total de niñ@s / niñas nacidos en el 20___	3.00	
Meta 5	% de partos atendidos por enfermeras	0.00	0.00 %
Meta 5	% de partos atendidos por parteras	0.00	0.00 %
Meta 5	% de partos atendidos por médicos		
Meta 5	% de partos atendidos por ella sola		
Meta 5	% de partos atendidos por el marido		
Meta 5	% de partos atendidos por otra persona		
Meta 5	Tasa de desnutrición menores de 5 años (censo base 2001)		

Tematica y Objetivos	Indicador	Valor	%
Meta 6	# de madres murieron antes, durante o postparto en el 20_	1.00	6.67 %
Meta 6	Tasa de mortalidad materna por mil partos atendidos		
	# no de personas se enfermaron de paludismo durante el 20__	0.00	0.00 %
	# no de personas se enfermaron de dengue clasico durante el 20__	2.00	7.41 %
	# no de personas se enfermaron de IRAS durante el 20__		
	# no de personas se enfermaron de dengue hemorragico durante el 20__	0.00	0.00 %
	# no de personas se enfermaron de chagas durante el 20__	0.00	0.00 %
	# no de personas se enfermaron de tuberculosis durante el 20__		
	# no de personas se enfermaron de alcoholismo durante el 20__	0.00	0.00 %
	# no de personas se enfermaron de cancer durante el 20__		
	# no de personas se enfermaron de diarreas durante el 20__	5.00	18.52 %
	# no de personas se enfermaron de la piel durante el 20__	1.00	3.70 %
	# no de personas se enfermaron de otra categoria durante el 20__	12.00	44.44 %
	# no niñ@os con discapacidad durante el 20__		
	# viviendas con agua de pozo propio	0.00	0.00 %
	# viviendas con agua de acueducto	0.00	0.00 %
	# viviendas con agua de rio o quebrada	15.00	100.00 %
	# viviendas con servicio sanitario	0.00	0.00 %
	# viviendas con Letrinas	7.00	46.67 %
	# viviendas con Letrinas y las Utilizan	7.00	46.67 %
	# viviendas con Recoleccion de basura	0.00	0.00 %
	# viviendas con Aseo de Calles	0.00	0.00 %
	# viviendas con Energia Electrica Domiciliar	1.00	6.67 %
Vivienda	# total de edificaciones en el municipio		
	# de edificaciones publicas y privadas		
	# de viviendas		
	# de viviendas desocupadas		
	# de viviendas ocupadas		
	# familias con vivienda propia y pagada	14.00	93.33 %

Tematica y Objetivos	Indicador	Valor	%
	# viviendas propias pagando	0.00	0.00 %
	# viviendas alquiladas	0.00	0.00 %
	# viviendas prestadas o cedidas	1.00	6.67 %
Condiciones de la vivienda	# viviendas buen estado	0.00	0.00 %
Condiciones de la vivienda	# viviendas condiciones regulares	12.00	80.00 %
Condiciones de la vivienda	# viviendas mal estado	3.00	20.00 %
Condiciones de la vivienda	# viviendas sin Repello	15.00	100.00 %
Condiciones de la vivienda	# viviendas con piso de tierra	0.00	0.00 %
Condiciones de la vivienda	# viviendas sin cielo falso	1.00	6.67 %
Condiciones de la vivienda	# viviendas techo mal estado	9.00	60.00 %
Condiciones de la vivienda	# viviendas con problemas estructurales	4.00	26.67 %
Condiciones de la vivienda	# viviendas sin ningun problema	0.00	0.00 %
Condiciones de la vivienda	# viviendas con una pieza	6.00	40.00 %
Condiciones de la vivienda	# viviendas con dos piezas	8.00	53.33 %
Condiciones de la vivienda	# viviendas con tres piezas	1.00	6.67 %
Condiciones de la vivienda	# viviendas con cuatro piezas	1.00	6.67 %
Condiciones de la vivienda	# viviendas con cinco piezas	1.00	6.67 %
Condiciones de la vivienda	# viviendas con seis piezas	1.00	6.67 %
Viviendas con baños	# viviendas con cero baños	14.00	93.33 %
Viviendas con baños	# viviendas con un baño	1.00	6.67 %
Viviendas con baños	# viviendas con dos banos	0.00	0.00 %
Viviendas con baños	# viviendas 3 baños o mas	0.00	0.00 %
# familias por vivienda	# viviendas con una familia	15.00	100.00 %
# familias por vivienda	# viviendas con dos familias	0.00	0.00 %
# familias por vivienda	# viviendas con tres familias	0.00	0.00 %
Consumo energetico para cocinar	# viviendas que utilizan electricidad para cocinar	0.00	0.00 %
Consumo energetico para cocinar	# viviendas que utilizan gas volatil para cocinar	0.00	0.00 %
Consumo energetico para cocinar	# viviendas que utilizan kerosen para cocinar	0.00	0.00 %
Consumo energetico para cocinar	# viviendas que utilizan leña para cocinar	15.00	100.00 %

Tematica y Objetivos	Indicador	Valor	%
Consumo energetico para cocinar	# viviendas que utilizan ecofogon para cocinar	15.00	100.00 %
# de dormitorios	# viviendas que tienen una pieza como dormitorio	6.00	40.00 %
Condiciones de la vivienda	# viviendas que tienen dos piezas como dormitorio	8.00	53.33 %
Condiciones de la vivienda	# viviendas que tienen tres piezas como dormitorio	1.00	6.67 %
Condiciones de la vivienda	# viviendas que tienen cuatro piezas como dormitorio	0.00	0.00 %
Participacion	# de hogares donde los hombres participan en organizaciones(mayores	5.00	33.33 %
Participacion	# de hogares donde las mujeres participan en organizaciones(mayores 18	1.00	6.67 %
Participacion	# de hogares donde participa solo un hombre	5.00	33.33 %
Participacion	# de hogares donde participan dos o mas hombres	0.00	0.00 %
Participacion	# de hogares donde participa una sola mujer	1.00	6.67 %
Participacion	# de hogares donde participan dos mujeres	0.00	0.00 %
Participacion	# de hogares donde participan tres o mas mujeres	0.00	0.00 %

Valparaíso, Corralito, Ocotal

# de la Vivienda	Nombre del jefe de familia	Ocupado	Desocupado	Edif. Público Negocio	Estado de la Vivienda		
					B	R	M
01	Sandra Maribel Meza	x			x		
02	Iris Maribel Velásquez Martínez	x			x		
03	Piedad del Carmen Avila Martínez	x				x	
04	Luz Marina Lopez	x			x		
05	Martha Santos	x					x
06	Meylin Erissela Meza Martínez	x			x		
07	Piedad de Jesus Palma	x				x	
08	Bessy Lorena Ardon	x				x	
09	Miguelina Amaya	x			x		
10	Blanca Eliana Martínez	x				x	
11	Margarita Martínez	x				x	
12	Miguelina de Jesus Amaya	x			x		
13	Maritza Yamileth Gonzalez	x			x		
14	Agueda María Martínez	x				x	
15	María Matute Heredia	x				x	
16	Doris Yamileth G. Amaya	x				x	
17	Adolfo Ramos Mendoza	x			x		
18	Yaveli Milagros Mendoza	x			x		
19	Ana Luisa Caballo	x			x		
		19	00	00	10	08	01

Valparaíso, Corralito, Ocotal.

# de la Vivienda	Nombre del jefe de familia	Ocupado	Desocupado	Edif. Público Negocio	Estado de la Vivienda		
					B	R	M
20	Elida Otilia Martínez	x				x	
21	María Santos Martínez	x				x	
22	Rita Elena Gonzáles Amaya	x			x		
23	José Arturo Mendoza	x				x	
24	Paulo Francisco Velásquez	x				x	
25	Nery Orlando Caballo	x				x	
26	Karla Banegas	x				x	
27	Emma Martínez	x				x	
28	Ruth Odalia Gonzáles	x				x	
29	Mario Enrique Martínez	x				x	
30	Nicomedes Martínez	x				x	
31	Denice Martínez	x				x	
32	Teodora Hernández	x				x	
33	Roval Manuel Caballo	x				x	
34	Sandra Mabel Mendoza	x			x		
35	Cecilio Palma	x					x
36	Dunia Yakelin Meza	x			x		
37	Felipe Edgardo Martínez	x				x	
38	Dania Alvarez	x					x
		19	00	00	03	14	02

Valparaíso, Corralito, Ocotal.

# de la Vivienda	Nombre del jefe de familia	Ocupado	Desocupado	Edif. Público Negocio	Estado de la Vivienda		
					B	R	M
39	Franklin Nahuín Mendoza	x				x	
40	José Emilio Palma	x				x	
41	Betty Carolina Martínez	x			x		
42	Nilda Cristina Mejía	x			x		
43	Jacuer Ramos	x			x		
44	Dania Isabel Alvarez	x			x		
45	Justina Martínez Lagos	x			x		
46	Carmen Victoria Zacarías	x				x	
47	Saturnino Martínez	x				x	
48	Roberto Castillo González	x				x	
49	Sandra Yaneth González	x				x	
50	Orlan Daniel Salinas	x				x	
51	Denis Alejandro Salinas	x				x	
52	Aida Lagos	x					x
53	Reina Maribel Martínez	x				x	
54	Elva Suyapa Martínez	x			x		
55	Eda Marisol Mendoza	x				x	
56	Ramiro Antonio Mendoza	x				x	
57	Alba Luz Murillo	x				x	
		19	00	00	06	12	01

Valparaíso, Corralito, Ocotal.

# de la Vivienda	Nombre del jefe de familia	Ocupado	Desocupado	Edif. Público Negocio	Estado de la Vivienda		
					B	R	M
58	Lilian Mairena	x				x	
59	Ericka Cecilia González Martínez	x			x		
60	María Cristina Martínez	x			x		
61	Santos Martín Martínez	x			x		
62	Carlos Arturo Palma	x				x	
63	José Julio Hernández Mendoza	x			x		
64	Alba Leticia Mairena	x				x	
65	Luisa de Jesús Mendoza	x				x	
66	Katty Yolibeth (Adan) Ardón M	x				x	
67	Candida Rosa Murillo	x				x	
68	Ana María Alvarez Murillo	x				x	
69	Juan Ramón Martínez Mendoza	x					x
70	Eda Yamileth Mendoza	x				x	
71	Fredy Carballo	x			x		
72	Concepción Mendoza	x			x		
73	Irma Janeth Carballo M.	x				x	
74	Dirian Osmari Carballo	x				x	
75	Aurora Martínez	x			x		
76	Maripa Martínez	x				x	
		19	00	00	07	11	01

Cuadro Resumen

Descripción Edificación	#
Vivienda Ocupada	93
Vivienda Desocupada	00
Iglesias	00
Centro Comunal	01
Escuelas	01
Kinder	00
Cesar	01
Negocios	00
Edificio Gubernamental	00

Total → 96

La Providencia, Corralito, Ocotal.

Caserío:	La Providencia	Vivienda:	
Aldea:	Corralito, Ocotal	Carretera:	
Municipio:	Teupasenti		
Departamento:	El Paraíso		

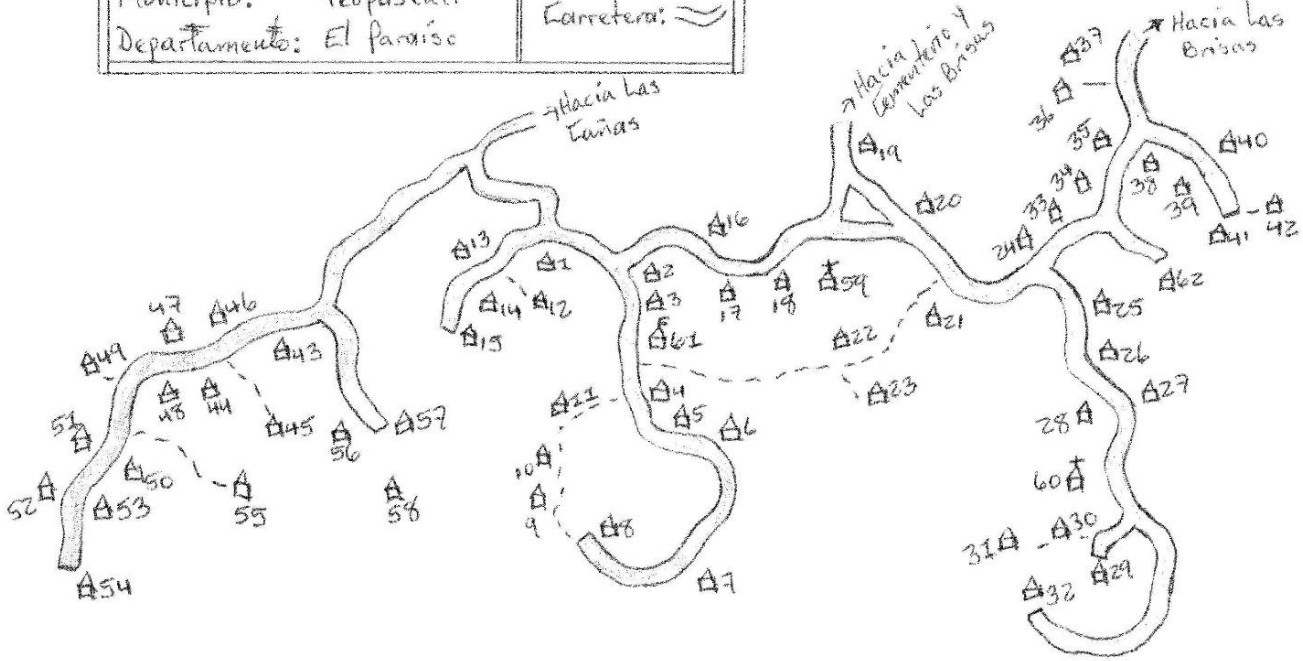

Indicadores de Linea Base

Departamento EL PARAISO
Codigo Municipio 0715
Nombre del Municipio Teupasenti

Nombre LA PROVIDENCIA
Codigo
Tipo Comunidad: Caserio

Total Encuestas: 26

Tematica y Objetivos	Indicador	Valor	%
Datos Generales sobre poblacion	Población total	138.00	
Datos Generales sobre poblacion	Población femenina	67.00	48.55 %
Datos Generales sobre poblacion	Población masculina	71.00	51.45 %
Datos Generales sobre poblacion	Promedio de personas por vivienda	5.31	
Datos Generales sobre poblacion	Población menor de 5 años		
Datos Generales sobre poblacion	Población ubicada en el rango de 5 a 12 años		
Datos Generales sobre poblacion	Población ubicada en el rango de 13 a 18 años	7.00	5.07 %
Datos Generales sobre poblacion	Población ubicada en el rango de 19 a 30 años		
Datos Generales sobre poblacion	Población ubicada en el rango de 31 a 50 años		
Datos Generales sobre poblacion	Población ubicada en el rango de 51 años y más		
Fuerza de Trabajo	Poblacion en edad de Trabajar (PET)	78.00	56.52 %
Fuerza de Trabajo	Poblacion Economicamente Activa (PEA)	36.00	46.15 %
Fuerza de Trabajo	Poblacion Economicamente Inactiva(PEI)	42.00	53.85 %
Fuerza de Trabajo	Tasa de desempleao año pasado		
Meta 1	Total hogares con ingresos diario per cápita menor a $ 1.00	20.00	76.92 %
Meta 1	Total hogares con ingresos diario per cápita de $ 1.00 a 2.00	6.00	23.08 %
Meta 1	Total hogares con ingresos diario per cápita mayor a $ 2.00	0.00	0.00 %
Meta 1	Tasa de pobreza segun censo poblacion y vivienda		
Meta 1	Tasa de pobrza extrema segun censo 2001		
Meta 2	Total hogares que los ingresos les ajusta para alimentarse los 3 tiempos	26.00	100.00 %
Meta 2	Total hogares que los ingresos les ajusta para alimentarse los 2 tiempos	0.00	0.00 %
Ingresos por remesas	# Hogares que reciben remesas	0.00	0.00 %
Ingresos por remesas	# Hogares que reciben remesas menos de Lps. 1000.00	0.00	
Ingresos por remesas	# Hogares que reciben remesas de Lps. 1001.00 a 2000	0.00	
Ingresos por remesas	# Hogares que reciben remesas de Lps. 2001.00 en adelante	0.00	

Tematica y Objetivos	Indicador	Valor	%
Familias Trabajan la tierra y producen	# hogares que trabajan por cuenta propia la tierra	26.00	100.00 %
Familias Trabajan la tierra y producen	# hogares trabajan tierra totalmente pagada	26.00	100.00 %
Familias Trabajan la tierra y producen	# hogares trabajan tierra propia pagando	0.00	0.00 %
Familias Trabajan la tierra y producen	# hogares trabajan en tierra alquilada y prestada	0.00	0.00 %
Familias Trabajan la tierra y producen	# hogares trabajan en tierra en litigio y comunal	0.00	0.00 %
Familias Trabajan la tierra y producen	# hogares que no tiene tierra	0.00	0.00 %
Familias Trabajan la tierra y producen	# hogares que producen alimento	26.00	100.00 %
Familias Trabajan la tierra y producen	# hogares que producen alimento para autoconsumo	26.00	100.00 %
Personas Trabajan la tierra por familia	# viviendas donde trabaja una persona por familia	19.00	73.08 %
Personas Trabajan la tierra por familia	# viviendas donde trabajan dos persona por familia	4.00	15.38 %
Personas Trabajan la tierra por familia	# viviendas donde trabajan tres personas por familia	3.00	11.54 %
Personas Trabajan la tierra por familia	# viviendas donde trabajan 4 o más personas por familia	0.00	0.00 %
Datos Generales sobre poblacion	# de niñ@s en edad de estudiar	50.00	36.23 %
Datos Generales sobre poblacion	# de niñ@s en edad escolar que actualmente estudian	32.00	64.00 %
Datos Generales sobre poblacion	niñ@s en edad escolar que actualmente no estudian	18.00	36.00 %
Datos Generales sobre poblacion	# de niñ@s en edad de estudiar del sexo femenino	0.00	0.00 %
Datos Generales sobre poblacion	# de niñ@s en edad de estudiar del sexo masculino	0.00	0.00 %
Datos Generales sobre poblacion	# de niñ@s que actualmente estudian del sexo masculino	0.00	0.00 %
Datos Generales sobre poblacion	# de niñ@s que actualmente estudian del sexo femenino	0.00	0.00 %
Meta 3	# de niñ@s en edad preescolar (de 5 a 6 años)	10.00	20.00 %
Meta 3	# de niñ@s que están estudiando preescolar	9.00	90.00 %
	# de niñ@s en edad de estudiar primaria (7 a 12 años)	20.00	40.00 %
	# de niñ@s que estudian primaria	20.00	100.00 %
	# de niñ@s en edad de estudiar plan básico (13 a 15 años)	1.00	2.00 %
	# de niñ@s que actualmente cursan plan básico	0.00	0.00 %
Estudios diversificados	# de niñ@s en edad de estudiar diversificado (16 a 18 años)	3.00	6.00 %
Estudios diversificados	# de niñ@s que actualmente cursan diversificado	0.00	0.00 %
Estudios diversificados	# de niñ@s en edad de estudiar universidad (19 a 23 años)	16.00	32.00 %
Estudios diversificados	# jóvenes que actualmente estudian en la universidad	0.00	0.00 %

Tematica y Objetivos	Indicador	Valor	%
	Población que representa fuerza de trabajo emergente (13 a 18 años)	4.00	8.00 %
	Población fuerza de trabajo emergente que actualmente estudia en la	0.00	0.00 %
	total niñ@s en edad preescolar (de 5 a 6 años)	9.00	
	# de niñ@s que están estudiando preescolar	0.00	0.00 %
	# de niños que estudian preescolar	0.00	0.00 %
	Total niñ@s que estudian primaria	22.00	
	# de niños que estudian primaria	0.00	0.00 %
	# de niñas que estudian primaria	0.00	0.00 %
Estudios diversificados	Total niñ@s que estudian secundaria	1.00	
Estudios diversificados	# de niños que estudian secundaria	0.00	0.00 %
Estudios diversificados	# de niñas que estudian secundaria	0.00	0.00 %
Estudios diversificados	# de hombres en edad de trabajar <REVISAR !!!>		
	# de mujeres en edad de trabajar <REVISAR !!!>		
	% de mujeres que trabajan remuneradamente (ocupación) <REVISAR !!!>		
	# de hombres de la fuerza de trabajo emergente que actualmente estudia		
	# de mujeres de la fuerza de trabajo emergente que actualmente estudia		
	Tasa de embarazos en adolescentes (PN) (__ mujeres de 13 a 21 años)		
	# de madres solteras/ hogares	1.00	3.33 %
Meta 5	# de niñ@s menores o iguales a 4 años		
Meta 5	# de niñ@s muertos menores de 5 años en el 20___		
Meta 5	Tasa de mortalidad infantil en menores de 5 años		
Meta 5	Total de niñ@s / niñas nacidos en el 20___	1.00	
Meta 5	% de partos atendidos por enfermeras	0.00	0.00 %
Meta 5	% de partos atendidos por parteras	0.00	0.00 %
Meta 5	% de partos atendidos por médicos		
Meta 5	% de partos atendidos por ella sola		
Meta 5	% de partos atendidos por el marido		
Meta 5	% de partos atendidos por otra persona		
Meta 5	Tasa de desnutrición menores de 5 años (censo base 2001)		

Tematica y Objetivos	Indicador	Valor	%
Meta 6	# de madres murieron antes, durante o postparto en el 20_	0.00	0.00 %
Meta 6	Tasa de mortalidad materna por mil partos atendidos		
	# no de personas se enfermaron de paludismo durante el 20__	0.00	
	# no de personas se enfermaron de dengue clasico durante el 20__	0.00	
	# no de personas se enfermaron de IRAS durante el 20__		
	# no de personas se enfermaron de dengue hemorragico durante el 20__	0.00	
	# no de personas se enfermaron de chagas durante el 20__	0.00	
	# no de personas se enfermaron de tuberculosis durante el 20__		
	# no de personas se enfermaron de alcoholismo durante el 20__	0.00	
	# no de personas se enfermaron de cancer durante el 20__		
	# no de personas se enfermaron de diarreas durante el 20__	0.00	
	# no de personas se enfermaron de la piel durante el 20__	0.00	
	# no de personas se enfermaron de otra categoria durante el 20__	0.00	
	# no niñ@os con discapacidad durante el 20__		
	# viviendas con agua de pozo propio	0.00	0.00 %
	# viviendas con agua de acueducto	1.00	3.85 %
	# viviendas con agua de rio o quebrada	22.00	84.62 %
	# viviendas con servicio sanitario	0.00	0.00 %
	# viviendas con Letrinas	5.00	19.23 %
	# viviendas con Letrinas y las Utilizan	5.00	19.23 %
	# viviendas con Recoleccion de basura	12.00	46.15 %
	# viviendas con Aseo de Calles	9.00	34.62 %
	# viviendas con Energia Electrica Domiciliar	0.00	0.00 %
Vivienda	# total de edificaciones en el municipio		
	# de edificaciones publicas y privadas		
	# de viviendas		
	# de viviendas desocupadas		
	# de viviendas ocupadas		
	# familias con vivienda propia y pagada	26.00	100.00 %

Tematica y Objetivos	Indicador	Valor	%
	# viviendas propias pagando	0.00	0.00 %
	# viviendas alquiladas	0.00	0.00 %
	# viviendas prestadas o cedidas	0.00	0.00 %
Condiciones de la vivienda	# viviendas buen estado	0.00	0.00 %
Condiciones de la vivienda	# viviendas condiciones regulares	15.00	57.69 %
Condiciones de la vivienda	# viviendas mal estado	11.00	42.31 %
Condiciones de la vivienda	# viviendas sin Repello	23.00	88.46 %
Condiciones de la vivienda	# viviendas con piso de tierra	0.00	0.00 %
Condiciones de la vivienda	# viviendas sin cielo falso	23.00	88.46 %
Condiciones de la vivienda	# viviendas techo mal estado	16.00	61.54 %
Condiciones de la vivienda	# viviendas con problemas estructurales	21.00	80.77 %
Condiciones de la vivienda	# viviendas sin ningun problema	0.00	0.00 %
Condiciones de la vivienda	# viviendas con una pieza	15.00	57.69 %
Condiciones de la vivienda	# viviendas con dos piezas	6.00	23.08 %
Condiciones de la vivienda	# viviendas con tres piezas	4.00	15.38 %
Condiciones de la vivienda	# viviendas con cuatro piezas	3.00	11.54 %
Condiciones de la vivienda	# viviendas con cinco piezas	6.00	23.08 %
Condiciones de la vivienda	# viviendas con seis piezas	2.00	7.69 %
Viviendas con baños	# viviendas con cero baños	19.00	73.08 %
Viviendas con baños	# viviendas con un baño	7.00	26.92 %
Viviendas con baños	# viviendas con dos banos	0.00	0.00 %
Viviendas con baños	# viviendas 3 baños o mas	0.00	0.00 %
# familias por vivienda	# viviendas con una familia	22.00	84.62 %
# familias por vivienda	# viviendas con dos familias	1.00	3.85 %
# familias por vivienda	# viviendas con tres familias	3.00	11.54 %
Consumo energetico para cocinar	# viviendas que utilizan electricidad para cocinar	2.00	7.69 %
Consumo energetico para cocinar	# viviendas que utilizan gas volatil para cocinar	0.00	0.00 %
Consumo energetico para cocinar	# viviendas que utilizan kerosen para cocinar	0.00	0.00 %
Consumo energetico para cocinar	# viviendas que utilizan leña para cocinar	26.00	100.00 %

Tematica y Objetivos	Indicador	Valor	%
Consumo energetico para cocinar	# viviendas que utilizan ecofogon para cocinar	0.00	0.00 %
# de dormitorios	# viviendas que tienen una pieza como dormitorio	15.00	57.69 %
Condiciones de la vivienda	# viviendas que tienen dos piezas como dormitorio	6.00	23.08 %
Condiciones de la vivienda	# viviendas que tienen tres piezas como dormitorio	4.00	15.38 %
Condiciones de la vivienda	# viviendas que tienen cuatro piezas como dormitorio	1.00	3.85 %
Participacion	# de hogares donde los hombres participan en organizaciones(mayores	0.00	0.00 %
Participacion	# de hogares donde las mujeres participan en organizaciones(mayores 18	0.00	0.00 %
Participacion	# de hogares donde participa solo un hombre	0.00	0.00 %
Participacion	# de hogares donde participan dos o mas hombres	0.00	0.00 %
Participacion	# de hogares donde participa una sola mujer	0.00	0.00 %
Participacion	# de hogares donde participan dos mujeres	0.00	0.00 %
Participacion	# de hogares donde participan tres o mas mujeres	0.00	0.00 %

Indicadores de Linea Base

Departamento EL PARAISO
Codigo Municipio 0715
Nombre del Municipio Teupasenti

Nombre EL PANTANO
Codigo
Tipo Comunidad: Caserio

Total Encuestas: 31

Tematica y Objetivos	Indicador	Valor	%
Datos Generales sobre poblacion	Población total	127.00	
Datos Generales sobre poblacion	Población femenina	64.00	50.39 %
Datos Generales sobre poblacion	Población masculina	63.00	49.61 %
Datos Generales sobre poblacion	Promedio de personas por vivienda	4.10	
Datos Generales sobre poblacion	Población menor de 5 años		
Datos Generales sobre poblacion	Población ubicada en el rango de 5 a 12 años		
Datos Generales sobre poblacion	Población ubicada en el rango de 13 a 18 años	14.00	11.02 %
Datos Generales sobre poblacion	Población ubicada en el rango de 19 a 30 años		
Datos Generales sobre poblacion	Población ubicada en el rango de 31 a 50 años		
Datos Generales sobre poblacion	Población ubicada en el rango de 51 años y más		
Fuerza de Trabajo	Poblacion en edad de Trabajar (PET)	91.00	71.65 %
Fuerza de Trabajo	Poblacion Economicamente Activa (PEA)	34.00	37.36 %
Fuerza de Trabajo	Poblacion Economicamente Inactiva(PEI)	57.00	62.64 %
Fuerza de Trabajo	Tasa de desempleao año pasado		
Meta 1	Total hogares con ingresos diario per cápita menor a $ 1.00	28.00	90.32 %
Meta 1	Total hogares con ingresos diario per cápita de $ 1.00 a 2.00	2.00	6.45 %
Meta 1	Total hogares con ingresos diario per cápita mayor a $ 2.00	1.00	3.23 %
Meta 1	Tasa de pobreza segun censo poblacion y vivienda		
Meta 1	Tasa de pobrza extrema segun censo 2001		
Meta 2	Total hogares que los ingresos les ajusta para alimentarse los 3 tiempos	30.00	96.77 %
Meta 2	Total hogares que los ingresos les ajusta para alimentarse los 2 tiempos	1.00	3.23 %
Meta 2	Total hogares que los ingresos les ajusta para alimentarse los 2 tiempos	0.00	0.00 %
Ingresos por remesas	# Hogares que reciben remesas	2.00	6.45 %
Ingresos por remesas	# Hogares que reciben remesas menos de Lps. 1000.00	0.00	0.00 %
Ingresos por remesas	# Hogares que reciben remesas de Lps. 1001.00 a 2000	1.00	50.00 %

Tematica y Objetivos	Indicador	Valor	%
Ingresos por remesas	# Hogares que reciben remesas de Lps. 2001.00 en adelante	0.00	0.00 %
Familias Trabajan la tierra y producen	# hogares que trabajan por cuenta propia la tierra	24.00	77.42 %
Familias Trabajan la tierra y producen	# hogares trabajan tierra totalmente pagada	23.00	74.19 %
Familias Trabajan la tierra y producen	# hogares trabajan tierra propia pagando	0.00	0.00 %
Familias Trabajan la tierra y producen	# hogares trabajan en tierra alquilada y prestada	6.00	19.35 %
Familias Trabajan la tierra y producen	# hogares trabajan en tierra en litigio y comunal	0.00	0.00 %
Familias Trabajan la tierra y producen	# hogares que no tiene tierra	2.00	6.45 %
Familias Trabajan la tierra y producen	# hogares que producen alimento	28.00	116.67 %
Familias Trabajan la tierra y producen	# hogares que producen alimento para autoconsumo	23.00	82.14 %
Personas Trabajan la tierra por familia	# viviendas donde trabaja una persona por familia	22.00	78.57 %
Personas Trabajan la tierra por familia	# viviendas donde trabajan dos persona por familia	6.00	21.43 %
Personas Trabajan la tierra por familia	# viviendas donde trabajan tres personas por familia	0.00	0.00 %
Personas Trabajan la tierra por familia	# viviendas donde trabajan 4 o más personas por familia	0.00	0.00 %
Datos Generales sobre poblacion	# de niñ@s en edad de estudiar	58.00	45.67 %
Datos Generales sobre poblacion	# de niñ@s en edad escolar que actualmente estudian	29.00	50.00 %
Datos Generales sobre poblacion	niñ@s en edad escolar que actualmente no estudian	29.00	50.00 %
Datos Generales sobre poblacion	# de niñ@s en edad de estudiar del sexo femenino	0.00	0.00 %
Datos Generales sobre poblacion	# de niñ@s en edad de estudiar del sexo masculino	0.00	0.00 %
Datos Generales sobre poblacion	# de niñ@s que actualmente estudian del sexo masculino	0.00	0.00 %
Datos Generales sobre poblacion	# de niñ@s que actualmente estudian del sexo femenino	0.00	0.00 %
Meta 3	# de niñ@s en edad preescolar (de 5 a 6 años)	5.00	8.62 %
Meta 3	# de niñ@s que están estudiando preescolar	0.00	0.00 %
	# de niñ@s en edad de estudiar primaria (7 a 12 años)	28.00	48.28 %
	# de niñ@s que estudian primaria	23.00	82.14 %
	# de niñ@s en edad de estudiar plan básico (13 a 15 años)	9.00	15.52 %
	# de niñ@s que actualmente cursan plan básico	0.00	0.00 %
Estudios diversificados	# de niñ@s en edad de estudiar diversificado (16 a 18 años)	5.00	8.62 %
Estudios diversificados	# de niñ@s que actualmente cursan diversificado	0.00	0.00 %
Estudios diversificados	# de niñ@s en edad de estudiar universidad (19 a 23 años)	11.00	18.97 %

Tematica y Objetivos	Indicador	Valor	%
Estudios diversificados	# jóvenes que actualmente estudian en la universidad	0.00	0.00 %
	Población que representa fuerza de trabajo emergente (13 a 18 años)	14.00	24.14 %
	Población fuerza de trabajo emergente que actualmente estudia en la	0.00	0.00 %
	total niñ@s en edad preescolar (de 5 a 6 años)	0.00	
	# de niñ@s que están estudiando preescolar	0.00	
	# de niños que estudian preescolar	0.00	
	Total niñ@s que estudian primaria	29.00	
	# de niños que estudian primaria	0.00	0.00 %
	# de niñas que estudian primaria	0.00	0.00 %
Estudios diversificados	Total niñ@s que estudian secundaria	0.00	
Estudios diversificados	# de niños que estudian secundaria	0.00	
Estudios diversificados	# de niñas que estudian secundaria	0.00	
Estudios diversificados	# de hombres en edad de trabajar <REVISAR !!!>		
	# de mujeres en edad de trabajar <REVISAR !!!>		
	% de mujeres que trabajan remuneradamente (ocupación) <REVISAR !!!>		
	# de hombres de la fuerza de trabajo emergente que actualmente estudia		
	# de mujeres de la fuerza de trabajo emergente que actualmente estudia		
	Tasa de embarazos en adolescentes (PN) (__ mujeres de 13 a 21 años)		
	# de madres solteras/ hogares	10.00	31.25 %
Meta 5	# de niñ@s menores o iguales a 4 años		
Meta 5	# de niñ@s muertos menores de 5 años en el 20___		
Meta 5	Tasa de mortalidad infantil en menores de 5 años		
Meta 5	Total de niñ@s / niñas nacidos en el 20___	0.00	
Meta 5	% de partos atendidos por enfermeras	0.00	
Meta 5	% de partos atendidos por parteras	0.00	
Meta 5	% de partos atendidos por médicos		
Meta 5	% de partos atendidos por ella sola		
Meta 5	% de partos atendidos por el marido		
Meta 5	% de partos atendidos por otra persona		

Tematica y Objetivos	Indicador	Valor	%
Meta 5	Tasa de desnutrición menores de 5 años (censo base 2001)		
Meta 6	# de madres murieron antes, durante o postparto en el 20_	0.00	0.00 %
Meta 6	Tasa de mortalidad materna por mil partos atendidos		
	# no de personas se enfermaron de paludismo durante el 20__	0.00	0.00 %
	# no de personas se enfermaron de dengue clasico durante el 20__	2.00	11.76 %
	# no de personas se enfermaron de IRAS durante el 20__		
	# no de personas se enfermaron de dengue hemorragico durante el 20__	1.00	5.88 %
	# no de personas se enfermaron de chagas durante el 20__	0.00	0.00 %
	# no de personas se enfermaron de tuberculosis durante el 20__		
	# no de personas se enfermaron de alcoholismo durante el 20__	0.00	0.00 %
	# no de personas se enfermaron de cancer durante el 20__		
	# no de personas se enfermaron de diarreas durante el 20__	0.00	0.00 %
	# no de personas se enfermaron de la piel durante el 20__	4.00	23.53 %
	# no de personas se enfermaron de otra categoria durante el 20__	4.00	23.53 %
	# no niñ@os con discapacidad durante el 20__		
	# viviendas con agua de pozo propio	3.00	9.68 %
	# viviendas con agua de acueducto	0.00	0.00 %
	# viviendas con agua de rio o quebrada	25.00	80.65 %
	# viviendas con servicio sanitario	2.00	6.45 %
	# viviendas con Letrinas	6.00	19.35 %
	# viviendas con Letrinas y las Utilizan	8.00	25.81 %
	# viviendas con Recoleccion de basura	0.00	0.00 %
	# viviendas con Aseo de Calles	0.00	0.00 %
	# viviendas con Energia Electrica Domiciliar	0.00	0.00 %
Vivienda	# total de edificaciones en el municipio		
	# de edificaciones publicas y privadas		
	# de viviendas		
	# de viviendas desocupadas		
	# de viviendas ocupadas		

Tematica y Objetivos	Indicador	Valor	%
	# familias con vivienda propia y pagada	26.00	83.87 %
	# viviendas propias pagando	0.00	0.00 %
	# viviendas alquiladas	0.00	0.00 %
	# viviendas prestadas o cedidas	5.00	16.13 %
Condiciones de la vivienda	# viviendas buen estado	0.00	0.00 %
Condiciones de la vivienda	# viviendas condiciones regulares	24.00	77.42 %
Condiciones de la vivienda	# viviendas mal estado	7.00	22.58 %
Condiciones de la vivienda	# viviendas sin Repello	31.00	100.00 %
Condiciones de la vivienda	# viviendas con piso de tierra	0.00	0.00 %
Condiciones de la vivienda	# viviendas sin cielo falso	0.00	0.00 %
Condiciones de la vivienda	# viviendas techo mal estado	15.00	48.39 %
Condiciones de la vivienda	# viviendas con problemas estructurales	5.00	16.13 %
Condiciones de la vivienda	# viviendas sin ningun problema	0.00	0.00 %
Condiciones de la vivienda	# viviendas con una pieza	18.00	58.06 %
Condiciones de la vivienda	# viviendas con dos piezas	10.00	32.26 %
Condiciones de la vivienda	# viviendas con tres piezas	3.00	9.68 %
Condiciones de la vivienda	# viviendas con cuatro piezas	7.00	22.58 %
Condiciones de la vivienda	# viviendas con cinco piezas	2.00	6.45 %
Condiciones de la vivienda	# viviendas con seis piezas	0.00	0.00 %
Viviendas con baños	# viviendas con cero baños	27.00	87.10 %
Viviendas con baños	# viviendas con un baño	4.00	12.90 %
Viviendas con baños	# viviendas con dos banos	0.00	0.00 %
Viviendas con baños	# viviendas 3 baños o mas	0.00	0.00 %
# familias por vivienda	# viviendas con una familia	31.00	100.00 %
# familias por vivienda	# viviendas con dos familias	0.00	0.00 %
# familias por vivienda	# viviendas con tres familias	0.00	0.00 %
Consumo energetico para cocinar	# viviendas que utilizan electricidad para cocinar	0.00	0.00 %
Consumo energetico para cocinar	# viviendas que utilizan gas volatil para cocinar	0.00	0.00 %
Consumo energetico para cocinar	# viviendas que utilizan kerosen para cocinar	0.00	0.00 %

Tematica y Objetivos	Indicador	Valor	%
Consumo energetico para cocinar	# viviendas que utilizan leña para cocinar	31.00	100.00 %
Consumo energetico para cocinar	# viviendas que utilizan ecofogon para cocinar	27.00	87.10 %
# de dormitorios	# viviendas que tienen una pieza como dormitorio	18.00	58.06 %
Condiciones de la vivienda	# viviendas que tienen dos piezas como dormitorio	10.00	32.26 %
Condiciones de la vivienda	# viviendas que tienen tres piezas como dormitorio	3.00	9.68 %
Condiciones de la vivienda	# viviendas que tienen cuatro piezas como dormitorio	0.00	0.00 %
Participacion	# de hogares donde los hombres participan en organizaciones(mayores	11.00	35.48 %
Participacion	# de hogares donde las mujeres participan en organizaciones(mayores 18	6.00	19.35 %
Participacion	# de hogares donde participa solo un hombre	11.00	35.48 %
Participacion	# de hogares donde participan dos o mas hombres	0.00	0.00 %
Participacion	# de hogares donde participa una sola mujer	6.00	19.35 %
Participacion	# de hogares donde participan dos mujeres	0.00	0.00 %
Participacion	# de hogares donde participan tres o mas mujeres	0.00	0.00 %

El Pantano, Corralito, Ocotal.

# de la Vivienda	Nombre del jefe de familia	Ocupado	Desocupado	Edif. Público Negocio	Estado de la Vivienda B	R	M
01	Milton Isabel Rivas	x					x
02	Román Ilías	x					x
03	Ariel Moreno	(x)	x			x	
04	María Rodríguez	x				x	
05	Armando Palma	x				x	
06	Consuelo Avila	x				x	
07	Marina Isabel Palada Avila	x				x	
08	Aníbal Ilías	x					x
09	Junior Jose Mejía Betancourth	x				x	
10	Luz Iris Betancourth	x					x
11	Yeni Marcela Avilés	x				x	
12	Luz Aída Mejía Betancourth	x			x		
13	Esteban Ilías	x				x	
14	Selvin Murillo	x				x	
15	Yesenia Pineda	x				x	
16	Amalia Soto	x					x
17	Ramiro Ilías	x				x	
18	Lesly Yesenia Pineda Martínez	x					x
19	Basilino Palma	x				x	
		18	01	00	01	12	06

10/12/2018

El Pantano, Corralito, Ocotal.

# de la Vivienda	Nombre del jefe de familia	Ocupado	Desocupado	Edif. Público Negocio	Estado de la Vivienda B	R	M	
20	Sandra Cruz Ilías	x				x		
21	Francisco Mairena	x				x		
22	Liliana Mejía	x					x	
23	Leoncio Soto Zambrano	x				x		
24	Leoncio Galo	x				x		
25	Marvin Galo	x				x		
26	Ambrocio Galo	x				x		
27	Nahún Flores	x				x		
28	Aníbal Geovany Palada Vásquez	x				x		No dio información
29	Máximo Hernández	x				x		
30	Ericka Cristina Alvarez Velásquez	x				x		
31	Francisco Javier Rodríguez Martínez	x				x		
32	Roger Evelio Marcia Soto	x					x	
33	Emma Corina Gonzalez Gomez	x				x		
34	Tania Vanesa Mejía Torres	x				x		
35	Francisco Javier Rodríguez		x				x	
36	Elsa Cristina Lopez Martínez	x				x		
37	Mirna Damaris Maradiaga C.	x					x	
38	Ana María Martina	x					x	
		18	01	00	00	14	05	

El Pantano, Corralito, Ocotal.

# de la Vivienda	Nombre del jefe de familia	Ocupado	Desocupado	Edif. Público Negocio	Estado de la Vivienda		
					B	R	M
39	Dilcia Johana Blandón Bautista	x				x	
40	Ivis Yamileth Maradiaga Zambrano	x				x	
41	Juana Francisca Amaya	x				x	
42	Walter Enrique Martínez Amaya	x				x	
43	Silvia Isabel Martínez Amaya	x				x	
44	Dilcia Lil Martínez Martínez	x				x	
45	Juan Bautista Vásquez Banegas	x				x	
46	Emma Rosa Lagos Palma	x				x	
47	Nora Vásquez	x				x	
48	Wil Ansel Zelaya Flores	x					x
49	Treeson Lobo	x				x	
50	Eduvige de Jesús Torres Maicona	x				x	
51	Antonia Vásquez	x				x	
52	Roual Ezequiel Martínez Amaya	x				x	
53	Enriqueta Banegas Bonilla	x				x	
54	Ada Isolina Vásquez Banegas	x					x
55	Juana Rita Martínez González	x				x	
56	Angela Yanira Flores Ramos	x				x	
57	Reyna Jaselina Garcia Avila	x					x
		19	00	00	00	16	03

El Pantano, Corralito, Ocotal

# de la Vivienda	Nombre del jefe de familia	Ocupado	Desocupado	Edif. Público Negocio	Estado de la Vivienda		
					B	R	M
58	Elmer Ubence Hernández Zelaya	x				x	
59	Noe Evaristo Moreno Zelaya	x				x	
		02	00	00	00	02	00

Cuadro Resumen

Descripción Edificación	#
Vivienda Ocupada	57
Vivienda Desocupada	02
Iglesias	00
Cuartel Comunal	00
Escuelas	00
Kinder	00
Cesar	00
Negocios	00
Edificio Gubernamental	00

Total → 59

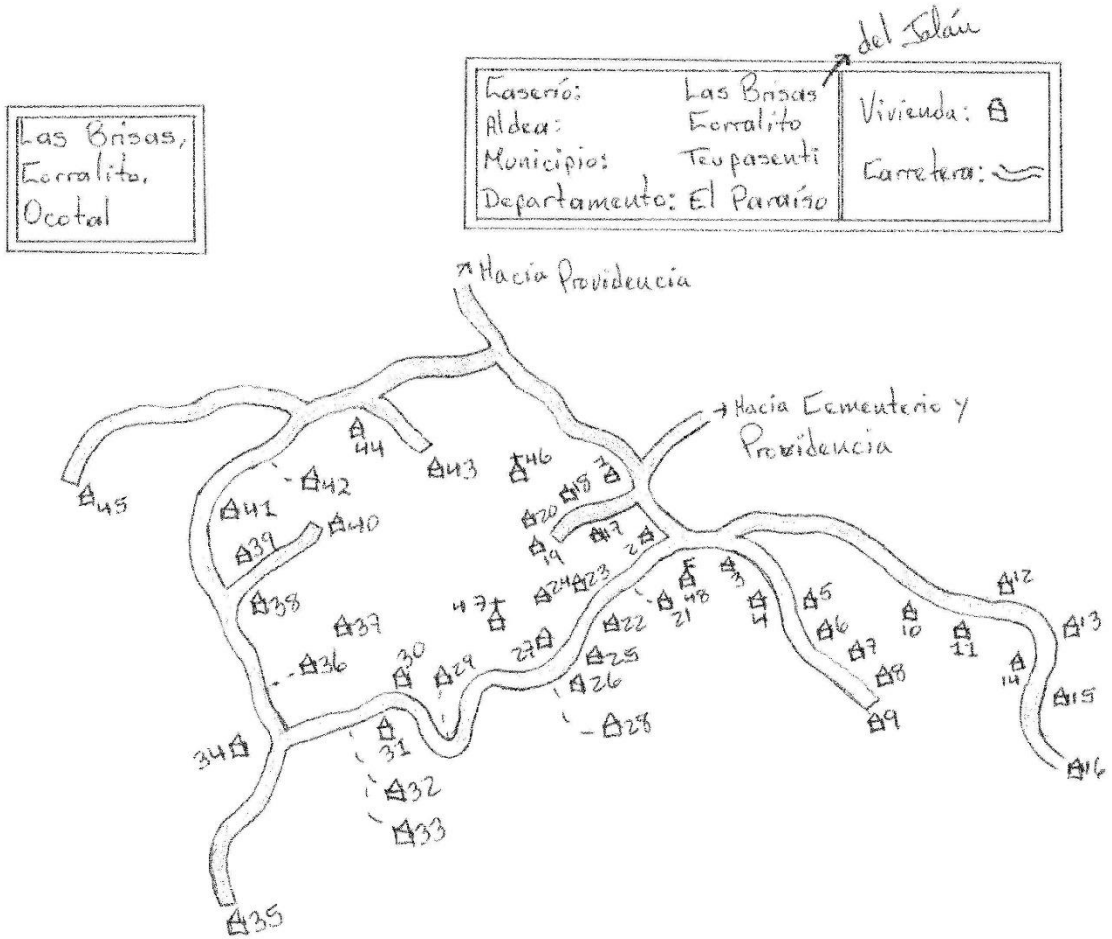
Las Brisas,
Ferralito,
Ocotal
del Salán
Caserío: Las Brisas
Aldea: Ferralito
Municipio: Teupasenti
Departamento: El Paraíso
Vivienda:
Carretera:
Hacia Providencia
Hacia Cementerio y Providencia

Indicadores de Linea Base

Departamento EL PARAISO
Codigo Municipio 0715
Nombre del Municipio Teupasenti

Nombre BRISAS DEL PANTANO
Codigo
Tipo Comunidad: Caserio

Total Encuestas: 34

Tematica y Objetivos	Indicador	Valor	%
Datos Generales sobre poblacion	Población total	180.00	
Datos Generales sobre poblacion	Población femenina	89.00	49.44 %
Datos Generales sobre poblacion	Población masculina	91.00	50.56 %
Datos Generales sobre poblacion	Promedio de personas por vivienda	5.29	
Datos Generales sobre poblacion	Población menor de 5 años		
Datos Generales sobre poblacion	Población ubicada en el rango de 5 a 12 años		
Datos Generales sobre poblacion	Población ubicada en el rango de 13 a 18 años	23.00	12.78 %
Datos Generales sobre poblacion	Población ubicada en el rango de 19 a 30 años		
Datos Generales sobre poblacion	Población ubicada en el rango de 31 a 50 años		
Datos Generales sobre poblacion	Población ubicada en el rango de 51 años y más		
Fuerza de Trabajo	Poblacion en edad de Trabajar (PET)	117.00	65.00 %
Fuerza de Trabajo	Poblacion Economicamente Activa (PEA)	57.00	48.72 %
Fuerza de Trabajo	Poblacion Economicamente Inactiva(PEI)	60.00	51.28 %
Fuerza de Trabajo	Tasa de desempleao año pasado		
Meta 1	Total hogares con ingresos diario per cápita menor a $ 1.00	25.00	73.53 %
Meta 1	Total hogares con ingresos diario per cápita de $ 1.00 a 2.00	7.00	20.59 %
Meta 1	Total hogares con ingresos diario per cápita mayor a $ 2.00	2.00	5.88 %
Meta 1	Tasa de pobreza segun censo poblacion y vivienda		
Meta 1	Tasa de pobrza extrema segun censo 2001		
Meta 2	Total hogares que los ingresos les ajusta para alimentarse los 3 tiempos	31.00	91.18 %
Meta 2	Total hogares que los ingresos les ajusta para alimentarse los 2 tiempos	3.00	8.82 %
Meta 2	Total hogares que los ingresos les ajusta para alimentarse los 2 tiempos	0.00	0.00 %
Ingresos por remesas	# Hogares que reciben remesas	0.00	0.00 %
Ingresos por remesas	# Hogares que reciben remesas menos de Lps. 1000.00	0.00	
Ingresos por remesas	# Hogares que reciben remesas de Lps. 1001.00 a 2000	0.00	

Tematica y Objetivos	Indicador	Valor	%
Ingresos por remesas	# Hogares que reciben remesas de Lps. 2001.00 en adelante	0.00	
Familias Trabajan la tierra y producen	# hogares que trabajan por cuenta propia la tierra	32.00	94.12 %
Familias Trabajan la tierra y producen	# hogares trabajan tierra totalmente pagada	31.00	91.18 %
Familias Trabajan la tierra y producen	# hogares trabajan tierra propia pagando	0.00	0.00 %
Familias Trabajan la tierra y producen	# hogares trabajan en tierra alquilada y prestada	0.00	0.00 %
Familias Trabajan la tierra y producen	# hogares trabajan en tierra en litigio y comunal	0.00	0.00 %
Familias Trabajan la tierra y producen	# hogares que no tiene tierra	3.00	8.82 %
Familias Trabajan la tierra y producen	# hogares que producen alimento	28.00	87.50 %
Familias Trabajan la tierra y producen	# hogares que producen alimento para autoconsumo	17.00	60.71 %
Personas Trabajan la tierra por familia	# viviendas donde trabaja una persona por familia	19.00	55.88 %
Personas Trabajan la tierra por familia	# viviendas donde trabajan dos persona por familia	9.00	26.47 %
Personas Trabajan la tierra por familia	# viviendas donde trabajan tres personas por familia	4.00	11.76 %
Personas Trabajan la tierra por familia	# viviendas donde trabajan 4 o más personas por familia	2.00	5.88 %
Datos Generales sobre poblacion	# de niñ@s en edad de estudiar	80.00	44.44 %
Datos Generales sobre poblacion	# de niñ@s en edad escolar que actualmente estudian	39.00	48.75 %
Datos Generales sobre poblacion	niñ@s en edad escolar que actualmente no estudian	41.00	51.25 %
Datos Generales sobre poblacion	# de niñ@s en edad de estudiar del sexo femenino	0.00	0.00 %
Datos Generales sobre poblacion	# de niñ@s en edad de estudiar del sexo masculino	0.00	0.00 %
Datos Generales sobre poblacion	# de niñ@s que actualmente estudian del sexo masculino	0.00	0.00 %
Datos Generales sobre poblacion	# de niñ@s que actualmente estudian del sexo femenino	0.00	0.00 %
Meta 3	# de niñ@s en edad preescolar (de 5 a 6 años)	12.00	15.00 %
Meta 3	# de niñ@s que están estudiando preescolar	9.00	75.00 %
	# de niñ@s en edad de estudiar primaria (7 a 12 años)	28.00	35.00 %
	# de niñ@s que estudian primaria	24.00	85.71 %
	# de niñ@s en edad de estudiar plan básico (13 a 15 años)	11.00	13.75 %
	# de niñ@s que actualmente cursan plan básico	0.00	0.00 %
Estudios diversificados	# de niñ@s en edad de estudiar diversificado (16 a 18 años)	9.00	11.25 %
Estudios diversificados	# de niñ@s que actualmente cursan diversificado	0.00	0.00 %
Estudios diversificados	# de niñ@s en edad de estudiar universidad (19 a 23 años)	20.00	25.00 %

Tematica y Objetivos	Indicador	Valor	%
Estudios diversificados	# jóvenes que actualmente estudian en la universidad	0.00	0.00 %
	Población que representa fuerza de trabajo emergente (13 a 18 años)	20.00	25.00 %
	Población fuerza de trabajo emergente que actualmente estudia en la	0.00	0.00 %
	total niñ@s en edad preescolar (de 5 a 6 años)	10.00	
	# de niñ@s que están estudiando preescolar	0.00	0.00 %
	# de niños que estudian preescolar	0.00	0.00 %
	Total niñ@s que estudian primaria	28.00	
	# de niños que estudian primaria	0.00	0.00 %
	# de niñas que estudian primaria	0.00	0.00 %
Estudios diversificados	Total niñ@s que estudian secundaria	1.00	
Estudios diversificados	# de niños que estudian secundaria	0.00	0.00 %
Estudios diversificados	# de niñas que estudian secundaria	0.00	0.00 %
Estudios diversificados	# de hombres en edad de trabajar <REVISAR !!!>		
	# de mujeres en edad de trabajar <REVISAR !!!>		
	% de mujeres que trabajan remuneradamente (ocupación) <REVISAR !!!>		
	# de hombres de la fuerza de trabajo emergente que actualmente estudia		
	# de mujeres de la fuerza de trabajo emergente que actualmente estudia		
	Tasa de embarazos en adolescentes (PN) (__ mujeres de 13 a 21 años)		
	# de madres solteras/ hogares	3.00	7.14 %
Meta 5	# de niñ@s menores o iguales a 4 años		
Meta 5	# de niñ@s muertos menores de 5 años en el 20___		
Meta 5	Tasa de mortalidad infantil en menores de 5 años		
Meta 5	Total de niñ@s / niñas nacidos en el 20___	1.00	
Meta 5	% de partos atendidos por enfermeras	0.00	0.00 %
Meta 5	% de partos atendidos por parteras	0.00	0.00 %
Meta 5	% de partos atendidos por médicos		
Meta 5	% de partos atendidos por ella sola		
Meta 5	% de partos atendidos por el marido		
Meta 5	% de partos atendidos por otra persona		

Tematica y Objetivos	Indicador	Valor	%
Meta 5	Tasa de desnutrición menores de 5 años (censo base 2001)		
Meta 6	# de madres murieron antes, durante o postparto en el 20_	0.00	0.00 %
Meta 6	Tasa de mortalidad materna por mil partos atendidos		
	# no de personas se enfermaron de paludismo durante el 20__	0.00	0.00 %
	# no de personas se enfermaron de dengue clasico durante el 20__	0.00	0.00 %
	# no de personas se enfermaron de IRAS durante el 20__		
	# no de personas se enfermaron de dengue hemorragico durante el 20__	3.00	23.08 %
	# no de personas se enfermaron de chagas durante el 20__	0.00	0.00 %
	# no de personas se enfermaron de tuberculosis durante el 20__		
	# no de personas se enfermaron de alcoholismo durante el 20__	1.00	7.69 %
	# no de personas se enfermaron de cancer durante el 20__		
	# no de personas se enfermaron de diarreas durante el 20__	2.00	15.38 %
	# no de personas se enfermaron de la piel durante el 20__	4.00	30.77 %
	# no de personas se enfermaron de otra categoria durante el 20__	0.00	0.00 %
	# no niñ@os con discapacidad durante el 20__		
	# viviendas con agua de pozo propio	0.00	0.00 %
	# viviendas con agua de acueducto	0.00	0.00 %
	# viviendas con agua de rio o quebrada	33.00	97.06 %
	# viviendas con servicio sanitario	4.00	11.76 %
	# viviendas con Letrinas	14.00	41.18 %
	# viviendas con Letrinas y las Utilizan	15.00	44.12 %
	# viviendas con Recoleccion de basura	20.00	58.82 %
	# viviendas con Aseo de Calles	21.00	61.76 %
	# viviendas con Energia Electrica Domiciliar	0.00	0.00 %
Vivienda	# total de edificaciones en el municipio		
	# de edificaciones publicas y privadas		
	# de viviendas		
	# de viviendas desocupadas		
	# de viviendas ocupadas		

Tematica y Objetivos	Indicador	Valor	%
	# familias con vivienda propia y pagada	32.00	94.12 %
	# viviendas propias pagando	0.00	0.00 %
	# viviendas alquiladas	0.00	0.00 %
	# viviendas prestadas o cedidas	2.00	5.88 %
Condiciones de la vivienda	# viviendas buen estado	0.00	0.00 %
Condiciones de la vivienda	# viviendas condiciones regulares	28.00	82.35 %
Condiciones de la vivienda	# viviendas mal estado	6.00	17.65 %
Condiciones de la vivienda	# viviendas sin Repello	30.00	88.24 %
Condiciones de la vivienda	# viviendas con piso de tierra	0.00	0.00 %
Condiciones de la vivienda	# viviendas sin cielo falso	27.00	79.41 %
Condiciones de la vivienda	# viviendas techo mal estado	24.00	70.59 %
Condiciones de la vivienda	# viviendas con problemas estructurales	22.00	64.71 %
Condiciones de la vivienda	# viviendas sin ningun problema	0.00	0.00 %
Condiciones de la vivienda	# viviendas con una pieza	18.00	52.94 %
Condiciones de la vivienda	# viviendas con dos piezas	9.00	26.47 %
Condiciones de la vivienda	# viviendas con tres piezas	5.00	14.71 %
Condiciones de la vivienda	# viviendas con cuatro piezas	6.00	17.65 %
Condiciones de la vivienda	# viviendas con cinco piezas	7.00	20.59 %
Condiciones de la vivienda	# viviendas con seis piezas	2.00	5.88 %
Viviendas con baños	# viviendas con cero baños	25.00	73.53 %
Viviendas con baños	# viviendas con un baño	8.00	23.53 %
Viviendas con baños	# viviendas con dos banos	1.00	2.94 %
Viviendas con baños	# viviendas 3 baños o mas	0.00	0.00 %
# familias por vivienda	# viviendas con una familia	27.00	79.41 %
# familias por vivienda	# viviendas con dos familias	6.00	17.65 %
# familias por vivienda	# viviendas con tres familias	1.00	2.94 %
Consumo energetico para cocinar	# viviendas que utilizan electricidad para cocinar	1.00	2.94 %
Consumo energetico para cocinar	# viviendas que utilizan gas volatil para cocinar	1.00	2.94 %
Consumo energetico para cocinar	# viviendas que utilizan kerosen para cocinar	3.00	8.82 %

Tematica y Objetivos	Indicador	Valor	%
Consumo energetico para cocinar	# viviendas que utilizan leña para cocinar	34.00	100.00 %
Consumo energetico para cocinar	# viviendas que utilizan ecofogon para cocinar	1.00	2.94 %
# de dormitorios	# viviendas que tienen una pieza como dormitorio	18.00	52.94 %
Condiciones de la vivienda	# viviendas que tienen dos piezas como dormitorio	9.00	26.47 %
Condiciones de la vivienda	# viviendas que tienen tres piezas como dormitorio	5.00	14.71 %
Condiciones de la vivienda	# viviendas que tienen cuatro piezas como dormitorio	2.00	5.88 %
Participacion	# de hogares donde los hombres participan en organizaciones(mayores	5.00	14.71 %
Participacion	# de hogares donde las mujeres participan en organizaciones(mayores 18	1.00	2.94 %
Participacion	# de hogares donde participa solo un hombre	5.00	14.71 %
Participacion	# de hogares donde participan dos o mas hombres	0.00	0.00 %
Participacion	# de hogares donde participa una sola mujer	1.00	2.94 %
Participacion	# de hogares donde participan dos mujeres	0.00	0.00 %
Participacion	# de hogares donde participan tres o mas mujeres	0.00	0.00 %

Brisas del Jalán, Corralito, Ocotal.

# de la Vivienda	Nombre del jefe de familia	Ocupado	Desocupado	Edif. Público Negocio	Estado de la Vivienda B	R	M
01	Santos Angel Salgado	x				x	
02	María de los Santos González	x				x	
03	Hernan González	x				x	
04	Kevin Palma	x				x	
05	Héctor José Rivera	x				x	
06	Marcos González	x				x	
07	Wendy Martínez	x				x	
08	José Efraín Rivera Velásquez	x				x	
09	Angel Antino Hernández	x				x	
10	Exdomiliano Cabrera	x				x	
11	Brenda Montoya	x				x	
12	Silvia Ernestina Martínez	x				x	
13	Sarahí Espinoza	x			x		
14	Kelin Yisel Cabrera	x				x	
15	Santos Amado Velásquez	x				x	
16	Luis Palma	x					x
17	María de los Santos Velásquez	x					x
18	Meylin Johana Cárcamo	x				x	
19	Irma Fradid Pauca	x				x	
		19	00	00	01	16	02

Brisas del Jalán, Corralito, Ocotal.

# de la Vivienda	Nombre del jefe de familia	Ocupado	Desocupado	Edif. Público Negocio	Estado de la Vivienda B	R	M
20	Roger Martínez	x				x	
21	Wilmer Antonio Pauca	x				x	
22	Touby Alexander Pauca	x				x	
23	Alex Armando Palma González	x					x
24	María Flores	x					x
25	Nolvia Suyapa Avila	x					x
26	Mercedes Cárcamo	x				x	
27	María Elena Ortiz Blandin	x				x	
28	Leybi Rivera	x				x	
29	Celia Adilia Marcía	x				x	
30	Akoni Orlando Hernandez	x				x	
31	Leila Lily González	x				x	
32	María (Elena) del Carmen Figueroa	x				x	
33	Delmy Damaris Flores Avilés	x				x	
		14	00	00	00	11	03

Total → 33 00 00 01 27 05

Cuadro Resumen

Descripción Edificación	#
Vivienda Ocupada	33
Vivienda Desocupada	00
Iglesias	00
Centro Comunal	00
Escuelas	00
Kinder	00
Cesar	00
Negocios	00
Edificio Gubernamental	00

Total → 33

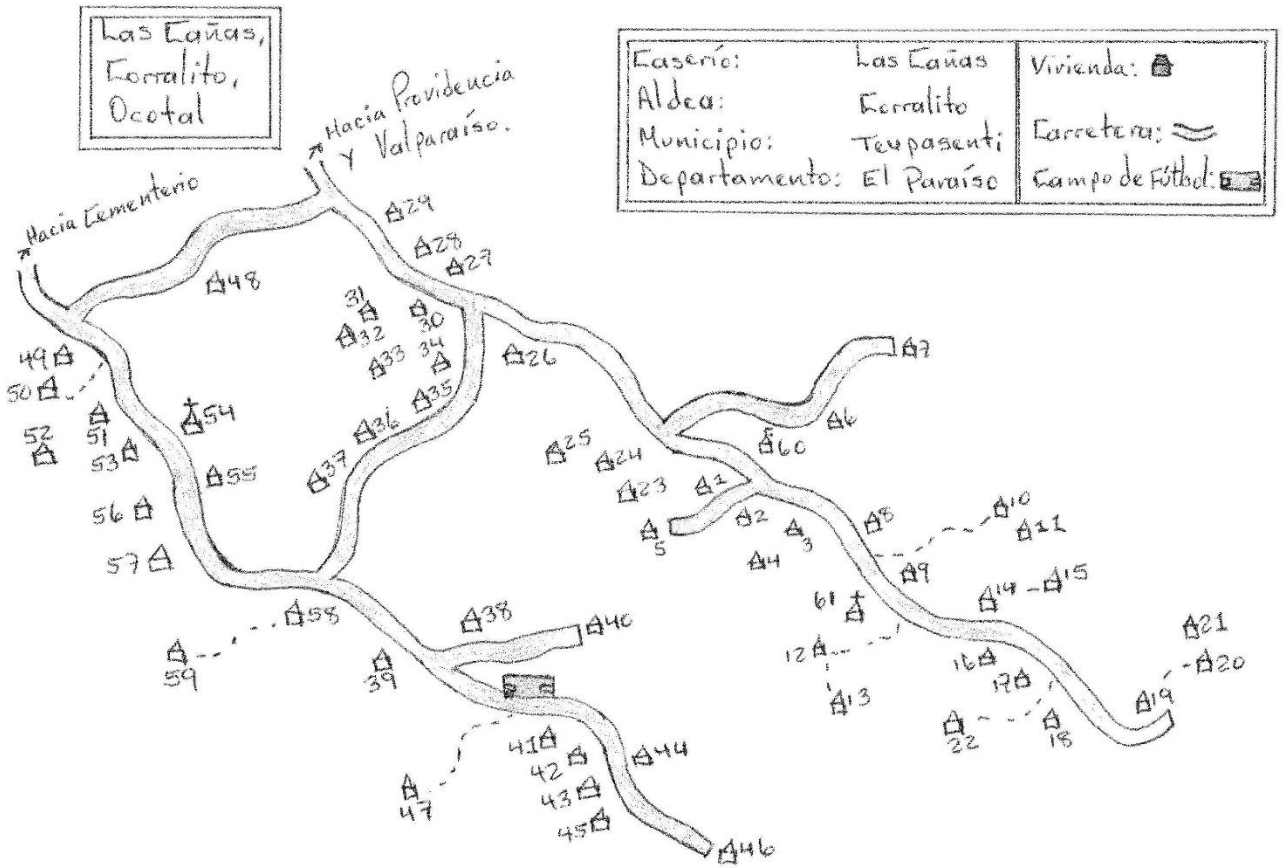
Las Cañas, Corralito, Ocotal
Hacia Providencia y Valparaíso.
Hacia Cementerio
Caserío: Las Cañas
Aldea: Corralito
Municipio: Tepasenti
Departamento: El Paraíso
Vivienda:
Carretera:
Campo de Fútbol:

Indicadores de Linea Base

Departamento EL PARAISO
Codigo Municipio 0715
Nombre del Municipio Teupasenti

Nombre LAS CAÑAS
Codigo
Tipo Comunidad: Caserio

Total Encuestas: 20

Tematica y Objetivos	Indicador	Valor	%
Datos Generales sobre poblacion	Población total	82.00	
Datos Generales sobre poblacion	Población femenina	43.00	52.44 %
Datos Generales sobre poblacion	Población masculina	39.00	47.56 %
Datos Generales sobre poblacion	Promedio de personas por vivienda	4.10	
Datos Generales sobre poblacion	Población menor de 5 años		
Datos Generales sobre poblacion	Población ubicada en el rango de 5 a 12 años		
Datos Generales sobre poblacion	Población ubicada en el rango de 13 a 18 años	8.00	9.76 %
Datos Generales sobre poblacion	Población ubicada en el rango de 19 a 30 años		
Datos Generales sobre poblacion	Población ubicada en el rango de 31 a 50 años		
Datos Generales sobre poblacion	Población ubicada en el rango de 51 años y más		
Fuerza de Trabajo	Poblacion en edad de Trabajar (PET)	51.00	62.20 %
Fuerza de Trabajo	Poblacion Economicamente Activa (PEA)	22.00	43.14 %
Fuerza de Trabajo	Poblacion Economicamente Inactiva(PEI)	29.00	56.86 %
Fuerza de Trabajo	Tasa de desempleao año pasado		
Meta 1	Total hogares con ingresos diario per cápita menor a $ 1.00	14.00	70.00 %
Meta 1	Total hogares con ingresos diario per cápita de $ 1.00 a 2.00	4.00	20.00 %
Meta 1	Total hogares con ingresos diario per cápita mayor a $ 2.00	2.00	10.00 %
Meta 1	Tasa de pobreza segun censo poblacion y vivienda		
Meta 1	Tasa de pobrza extrema segun censo 2001		
Meta 2	Total hogares que los ingresos les ajusta para alimentarse los 3 tiempos	20.00	100.00 %
Meta 2	Total hogares que los ingresos les ajusta para alimentarse los 2 tiempos	0.00	0.00 %
Ingresos por remesas	# Hogares que reciben remesas	0.00	0.00 %
Ingresos por remesas	# Hogares que reciben remesas menos de Lps. 1000.00	0.00	
Ingresos por remesas	# Hogares que reciben remesas de Lps. 1001.00 a 2000	0.00	
Ingresos por remesas	# Hogares que reciben remesas de Lps. 2001.00 en adelante	0.00	

Tematica y Objetivos	Indicador	Valor	%
Familias Trabajan la tierra y producen	# hogares que trabajan por cuenta propia la tierra	20.00	100.00 %
Familias Trabajan la tierra y producen	# hogares trabajan tierra totalmente pagada	20.00	100.00 %
Familias Trabajan la tierra y producen	# hogares trabajan tierra propia pagando	0.00	0.00 %
Familias Trabajan la tierra y producen	# hogares trabajan en tierra alquilada y prestada	0.00	0.00 %
Familias Trabajan la tierra y producen	# hogares trabajan en tierra en litigio y comunal	0.00	0.00 %
Familias Trabajan la tierra y producen	# hogares que no tiene tierra	0.00	0.00 %
Familias Trabajan la tierra y producen	# hogares que producen alimento	20.00	100.00 %
Familias Trabajan la tierra y producen	# hogares que producen alimento para autoconsumo	20.00	100.00 %
Personas Trabajan la tierra por familia	# viviendas donde trabaja una persona por familia	18.00	90.00 %
Personas Trabajan la tierra por familia	# viviendas donde trabajan dos persona por familia	2.00	10.00 %
Personas Trabajan la tierra por familia	# viviendas donde trabajan tres personas por familia	0.00	0.00 %
Personas Trabajan la tierra por familia	# viviendas donde trabajan 4 o más personas por familia	0.00	0.00 %
Datos Generales sobre poblacion	# de niñ@s en edad de estudiar	34.00	41.46 %
Datos Generales sobre poblacion	# de niñ@s en edad escolar que actualmente estudian	16.00	47.06 %
Datos Generales sobre poblacion	niñ@s en edad escolar que actualmente no estudian	18.00	52.94 %
Datos Generales sobre poblacion	# de niñ@s en edad de estudiar del sexo femenino	0.00	0.00 %
Datos Generales sobre poblacion	# de niñ@s en edad de estudiar del sexo masculino	0.00	0.00 %
Datos Generales sobre poblacion	# de niñ@s que actualmente estudian del sexo masculino	0.00	0.00 %
Datos Generales sobre poblacion	# de niñ@s que actualmente estudian del sexo femenino	0.00	0.00 %
Meta 3	# de niñ@s en edad preescolar (de 5 a 6 años)	9.00	26.47 %
Meta 3	# de niñ@s que están estudiando preescolar	3.00	33.33 %
	# de niñ@s en edad de estudiar primaria (7 a 12 años)	9.00	26.47 %
	# de niñ@s que estudian primaria	8.00	88.89 %
	# de niñ@s en edad de estudiar plan básico (13 a 15 años)	3.00	8.82 %
	# de niñ@s que actualmente cursan plan básico	1.00	33.33 %
Estudios diversificados	# de niñ@s en edad de estudiar diversificado (16 a 18 años)	5.00	14.71 %
Estudios diversificados	# de niñ@s que actualmente cursan diversificado	0.00	0.00 %
Estudios diversificados	# de niñ@s en edad de estudiar universidad (19 a 23 años)	8.00	23.53 %
Estudios diversificados	# jóvenes que actualmente estudian en la universidad	0.00	0.00 %

Tematica y Objetivos	Indicador	Valor	%
	Población que representa fuerza de trabajo emergente (13 a 18 años)	8.00	23.53 %
	Población fuerza de trabajo emergente que actualmente estudia en la	1.00	2.94 %
	total niñ@s en edad preescolar (de 5 a 6 años)	3.00	
	# de niñ@s que están estudiando preescolar	0.00	0.00 %
	# de niños que estudian preescolar	0.00	0.00 %
	Total niñ@s que estudian primaria	11.00	
	# de niños que estudian primaria	0.00	0.00 %
	# de niñas que estudian primaria	0.00	0.00 %
Estudios diversificados	Total niñ@s que estudian secundaria	2.00	
Estudios diversificados	# de niños que estudian secundaria	0.00	0.00 %
Estudios diversificados	# de niñas que estudian secundaria	0.00	0.00 %
Estudios diversificados	# de hombres en edad de trabajar <REVISAR !!!>		
	# de mujeres en edad de trabajar <REVISAR !!!>		
	% de mujeres que trabajan remuneradamente (ocupación) <REVISAR !!!>		
	# de hombres de la fuerza de trabajo emergente que actualmente estudia		
	# de mujeres de la fuerza de trabajo emergente que actualmente estudia		
	Tasa de embarazos en adolescentes (PN) (__ mujeres de 13 a 21 años)		
	# de madres solteras/ hogares	0.00	0.00 %
Meta 5	# de niñ@s menores o iguales a 4 años		
Meta 5	# de niñ@s muertos menores de 5 años en el 20___		
Meta 5	Tasa de mortalidad infantil en menores de 5 años		
Meta 5	Total de niñ@s / niñas nacidos en el 20___	2.00	
Meta 5	% de partos atendidos por enfermeras	0.00	0.00 %
Meta 5	% de partos atendidos por parteras	0.00	0.00 %
Meta 5	% de partos atendidos por médicos		
Meta 5	% de partos atendidos por ella sola		
Meta 5	% de partos atendidos por el marido		
Meta 5	% de partos atendidos por otra persona		
Meta 5	Tasa de desnutrición menores de 5 años (censo base 2001)		

Tematica y Objetivos	Indicador	Valor	%
Meta 6	# de madres murieron antes, durante o postparto en el 20_	0.00	0.00 %
Meta 6	Tasa de mortalidad materna por mil partos atendidos		
	# no de personas se enfermaron de paludismo durante el 20__	0.00	
	# no de personas se enfermaron de dengue clasico durante el 20__	0.00	
	# no de personas se enfermaron de IRAS durante el 20__		
	# no de personas se enfermaron de dengue hemorragico durante el 20__	0.00	
	# no de personas se enfermaron de chagas durante el 20__	0.00	
	# no de personas se enfermaron de tuberculosis durante el 20__		
	# no de personas se enfermaron de alcoholismo durante el 20__	0.00	
	# no de personas se enfermaron de cancer durante el 20__		
	# no de personas se enfermaron de diarreas durante el 20__	0.00	
	# no de personas se enfermaron de la piel durante el 20__	0.00	
	# no de personas se enfermaron de otra categoria durante el 20__	0.00	
	# no niñ@os con discapacidad durante el 20__		
	# viviendas con agua de pozo propio	0.00	0.00 %
	# viviendas con agua de acueducto	0.00	0.00 %
	# viviendas con agua de rio o quebrada	19.00	95.00 %
	# viviendas con servicio sanitario	0.00	0.00 %
	# viviendas con Letrinas	3.00	15.00 %
	# viviendas con Letrinas y las Utilizan	3.00	15.00 %
	# viviendas con Recoleccion de basura	0.00	0.00 %
	# viviendas con Aseo de Calles	0.00	0.00 %
	# viviendas con Energia Electrica Domiciliar	0.00	0.00 %
Vivienda	# total de edificaciones en el municipio		
	# de edificaciones publicas y privadas		
	# de viviendas		
	# de viviendas desocupadas		
	# de viviendas ocupadas		
	# familias con vivienda propia y pagada	20.00	100.00 %

Tematica y Objetivos	Indicador	Valor	%
	# viviendas propias pagando	0.00	0.00 %
	# viviendas alquiladas	0.00	0.00 %
	# viviendas prestadas o cedidas	0.00	0.00 %
Condiciones de la vivienda	# viviendas buen estado	0.00	0.00 %
Condiciones de la vivienda	# viviendas condiciones regulares	14.00	70.00 %
Condiciones de la vivienda	# viviendas mal estado	6.00	30.00 %
Condiciones de la vivienda	# viviendas sin Repello	19.00	95.00 %
Condiciones de la vivienda	# viviendas con piso de tierra	0.00	0.00 %
Condiciones de la vivienda	# viviendas sin cielo falso	16.00	80.00 %
Condiciones de la vivienda	# viviendas techo mal estado	8.00	40.00 %
Condiciones de la vivienda	# viviendas con problemas estructurales	1.00	5.00 %
Condiciones de la vivienda	# viviendas sin ningun problema	0.00	0.00 %
Condiciones de la vivienda	# viviendas con una pieza	16.00	80.00 %
Condiciones de la vivienda	# viviendas con dos piezas	2.00	10.00 %
Condiciones de la vivienda	# viviendas con tres piezas	0.00	0.00 %
Condiciones de la vivienda	# viviendas con cuatro piezas	2.00	10.00 %
Condiciones de la vivienda	# viviendas con cinco piezas	1.00	5.00 %
Condiciones de la vivienda	# viviendas con seis piezas	1.00	5.00 %
Viviendas con baños	# viviendas con cero baños	15.00	75.00 %
Viviendas con baños	# viviendas con un baño	5.00	25.00 %
Viviendas con baños	# viviendas con dos banos	0.00	0.00 %
Viviendas con baños	# viviendas 3 baños o mas	0.00	0.00 %
# familias por vivienda	# viviendas con una familia	20.00	100.00 %
# familias por vivienda	# viviendas con dos familias	0.00	0.00 %
# familias por vivienda	# viviendas con tres familias	0.00	0.00 %
Consumo energetico para cocinar	# viviendas que utilizan electricidad para cocinar	1.00	5.00 %
Consumo energetico para cocinar	# viviendas que utilizan gas volatil para cocinar	0.00	0.00 %
Consumo energetico para cocinar	# viviendas que utilizan kerosen para cocinar	0.00	0.00 %
Consumo energetico para cocinar	# viviendas que utilizan leña para cocinar	20.00	100.00 %

Tematica y Objetivos	Indicador	Valor	%
Consumo energetico para cocinar	# viviendas que utilizan ecofogon para cocinar	0.00	0.00 %
# de dormitorios	# viviendas que tienen una pieza como dormitorio	16.00	80.00 %
Condiciones de la vivienda	# viviendas que tienen dos piezas como dormitorio	2.00	10.00 %
Condiciones de la vivienda	# viviendas que tienen tres piezas como dormitorio	0.00	0.00 %
Condiciones de la vivienda	# viviendas que tienen cuatro piezas como dormitorio	0.00	0.00 %
Participacion	# de hogares donde los hombres participan en organizaciones(mayores	1.00	5.00 %
Participacion	# de hogares donde las mujeres participan en organizaciones(mayores 18	1.00	5.00 %
Participacion	# de hogares donde participa solo un hombre	1.00	5.00 %
Participacion	# de hogares donde participan dos o mas hombres	0.00	0.00 %
Participacion	# de hogares donde participa una sola mujer	1.00	5.00 %
Participacion	# de hogares donde participan dos mujeres	0.00	0.00 %
Participacion	# de hogares donde participan tres o mas mujeres	0.00	0.00 %

Las Cañas, Corralito

# de la Vivienda	Nombre del jefe de familia	Ocupado	Desocupado	Edif. Público Negocio	Estado de la Vivienda B	R	M
01	Henri Misael Suazo Avila	x				x	
02	Rosalinda Suazo	x				x	
03	Cristian Ordóñez Blandón	x				x	
04	Melvin Díaz	x				x	
05	Justo Blandón	x				x	
06	Eclida Sevilla Flores	x				x	
07	Eladio Díaz	x				x	
08	Santos Francisco Oliva	x				x	
09	Justo Andres Blandón Rivera	x				x	
10	Virgilia Ordóñez	x					x
11	Corina Ordóñez	x				x	
12	Olman Luciano Blandón Rodas	x				x	
13	Ada Yaneth Zelaya Torres	x				x	
14	Orbin Misael Díaz Ramos	x				x	
15	Santos Eriberto Sevilla	x				x	
16	Jesús Blandón	x				x	
17	Maura Torcios	x				x	
18	Sonia González Flores	x				x	
19	Marlon Eulalio Díaz Ramos	x				x	
		19	00	00	00	19	01

Las Cañas, Corralito, Ocotal

# de la Vivienda	Nombre del jefe de familia	Ocupado	Desocupado	Edif. Público Negocio	Estado de la Vivienda B	R	M
20	Ignacio Hernández	x				x	
21	Elvin Suazo Alvarez	x				x	
22	Epifania Alvarez	x				x	
23	Eva Ruth Ortiz Perez	x				x	
24	Benancio Flores		x			x	
25	José Virgilio Ordóñez		x			x	
26	Reinaldo Perez		x			x	
27	Ulices Avila		x			x	
28	Santos Federico Cruz		x			x	
29	Nelson Salina		x			x	
30	Armando Ordóñez		x			x	
31	Abel Avila		x			x	
32	José Antonio Ordóñez		x			x	
33	Olvin Alexi Hernández		x			x	
34	Santos Eliseo Murillo		x			x	
		04	11	00	00	15	00
Total →		23	11	00	00	33	01

Cuadro Resumen

Descripción Edificación	#
Vivienda Ocupada	23
Vivienda Desocupada	11
Iglesias	00
Centro Comunal	00
Escuelas	00
Kinder	00
Cesar	00
Negocios	00
Edificio Gubernamental	00

Total → 34

ALDEA EL ENCINO Y SUS CASERIOS

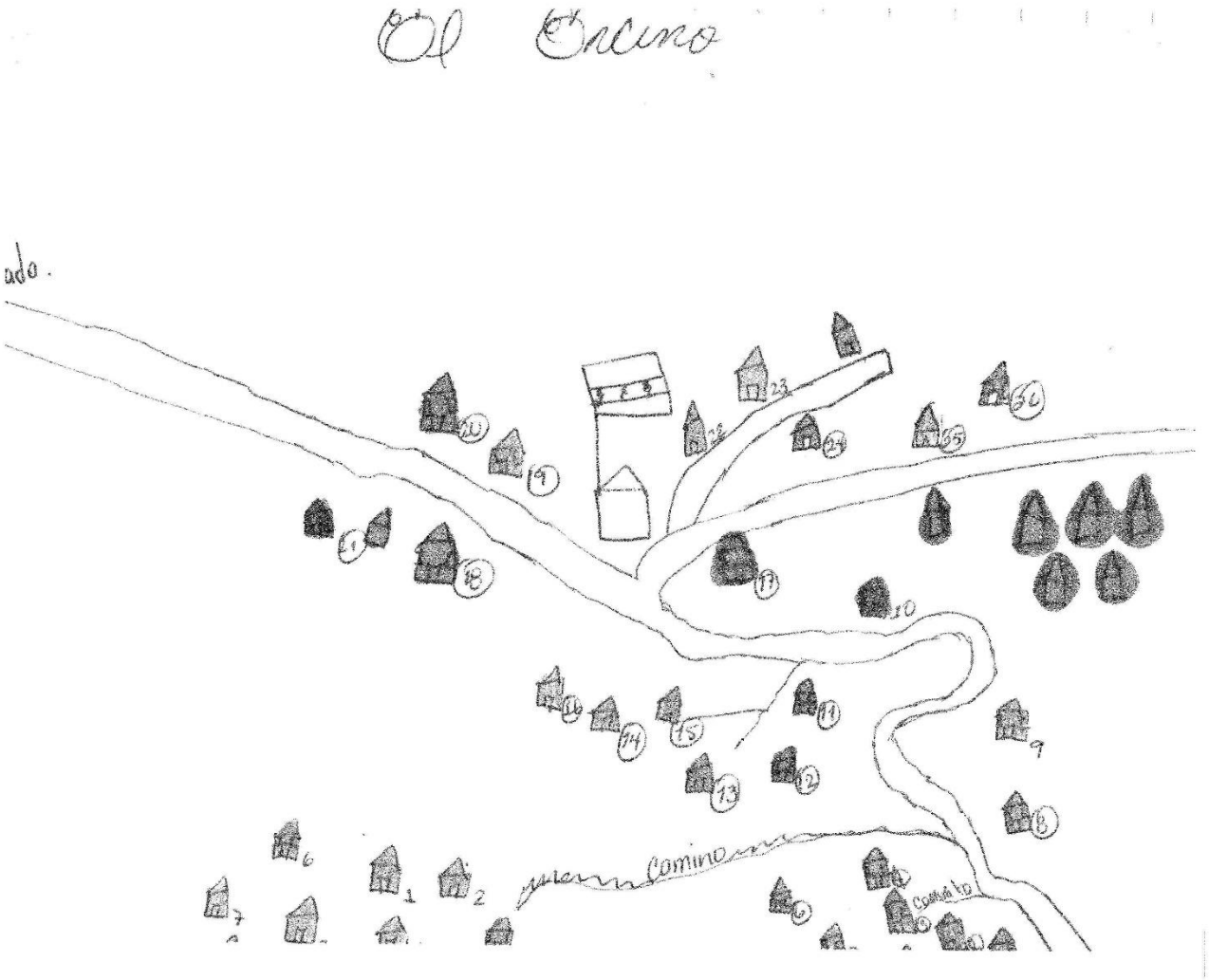

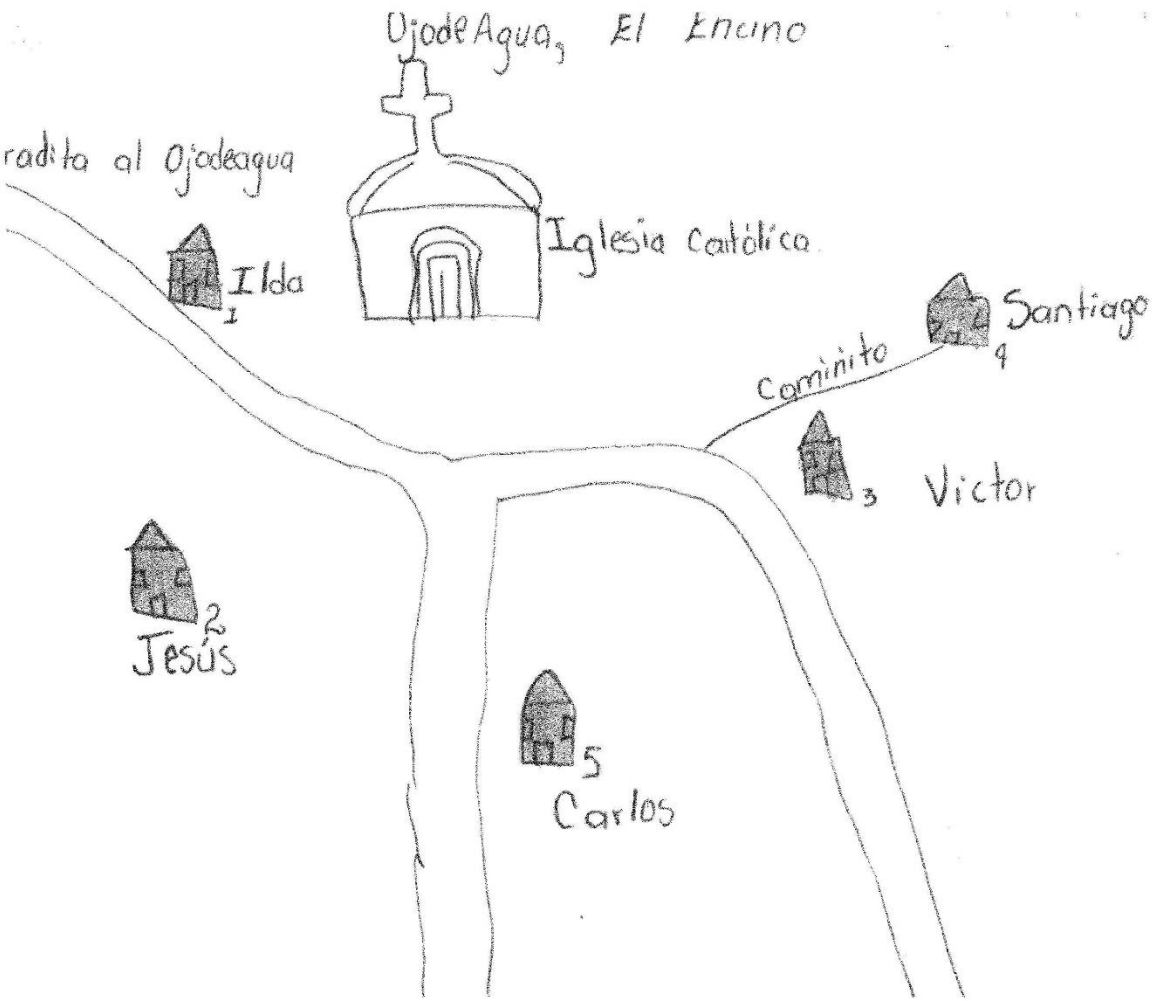
Ojode Agua, El Encino
radita al Ojodeagua
Iglesia Católica
Ilda
1
Santiago
9
Caminito
3
Victor
2
Jesús
5
Carlos

Indicadores de Linea Base

Departamento EL PARAISO
Codigo Municipio 0715
Nombre del Municipio Teupasenti

Nombre EL ENCINO
Codigo
Tipo Comunidad: Aldea

Total Encuestas: 71

Tematica y Objetivos	Indicador	Valor	%
Datos Generales sobre poblacion	Población total	287.00	
Datos Generales sobre poblacion	Población femenina	131.00	45.64 %
Datos Generales sobre poblacion	Población masculina	156.00	54.36 %
Datos Generales sobre poblacion	Promedio de personas por vivienda	4.04	
Datos Generales sobre poblacion	Población menor de 5 años		
Datos Generales sobre poblacion	Población ubicada en el rango de 5 a 12 años		
Datos Generales sobre poblacion	Población ubicada en el rango de 13 a 18 años	37.00	12.89 %
Datos Generales sobre poblacion	Población ubicada en el rango de 19 a 30 años		
Datos Generales sobre poblacion	Población ubicada en el rango de 31 a 50 años		
Datos Generales sobre poblacion	Población ubicada en el rango de 51 años y más		
Fuerza de Trabajo	Poblacion en edad de Trabajar (PET)	224.00	78.05 %
Fuerza de Trabajo	Poblacion Economicamente Activa (PEA)	108.00	48.21 %
Fuerza de Trabajo	Poblacion Economicamente Inactiva(PEI)	116.00	51.79 %
Fuerza de Trabajo	Tasa de desempleao año pasado		
Meta 1	Total hogares con ingresos diario per cápita menor a $ 1.00	44.00	61.97 %
Meta 1	Total hogares con ingresos diario per cápita de $ 1.00 a 2.00	22.00	30.99 %
Meta 1	Total hogares con ingresos diario per cápita mayor a $ 2.00	5.00	7.04 %
Meta 1	Tasa de pobreza segun censo poblacion y vivienda		
Meta 1	Tasa de pobrza extrema segun censo 2001		
Meta 2	Total hogares que los ingresos les ajusta para alimentarse los 3 tiempos	61.00	85.92 %
Meta 2	Total hogares que los ingresos les ajusta para alimentarse los 2 tiempos	10.00	14.08 %
Meta 2	Total hogares que los ingresos les ajusta para alimentarse los 2 tiempos	0.00	0.00 %
Ingresos por remesas	# Hogares que reciben remesas	4.00	5.63 %
Ingresos por remesas	# Hogares que reciben remesas menos de Lps. 1000.00	0.00	0.00 %
Ingresos por remesas	# Hogares que reciben remesas de Lps. 1001.00 a 2000	2.00	50.00 %

Tematica y Objetivos	Indicador	Valor	%
Ingresos por remesas	# Hogares que reciben remesas de Lps. 2001.00 en adelante	0.00	0.00 %
Familias Trabajan la tierra y producen	# hogares que trabajan por cuenta propia la tierra	68.00	95.77 %
Familias Trabajan la tierra y producen	# hogares trabajan tierra totalmente pagada	68.00	95.77 %
Familias Trabajan la tierra y producen	# hogares trabajan tierra propia pagando	0.00	0.00 %
Familias Trabajan la tierra y producen	# hogares trabajan en tierra alquilada y prestada	0.00	0.00 %
Familias Trabajan la tierra y producen	# hogares trabajan en tierra en litigio y comunal	0.00	0.00 %
Familias Trabajan la tierra y producen	# hogares que no tiene tierra	3.00	4.23 %
Familias Trabajan la tierra y producen	# hogares que producen alimento	68.00	100.00 %
Familias Trabajan la tierra y producen	# hogares que producen alimento para autoconsumo	44.00	64.71 %
Personas Trabajan la tierra por familia	# viviendas donde trabaja una persona por familia	48.00	67.61 %
Personas Trabajan la tierra por familia	# viviendas donde trabajan dos persona por familia	13.00	18.31 %
Personas Trabajan la tierra por familia	# viviendas donde trabajan tres personas por familia	6.00	8.45 %
Personas Trabajan la tierra por familia	# viviendas donde trabajan 4 o más personas por familia	4.00	5.63 %
Datos Generales sobre poblacion	# de niñ@s en edad de estudiar	125.00	43.55 %
Datos Generales sobre poblacion	# de niñ@s en edad escolar que actualmente estudian	61.00	48.80 %
Datos Generales sobre poblacion	niñ@s en edad escolar que actualmente no estudian	64.00	51.20 %
Datos Generales sobre poblacion	# de niñ@s en edad de estudiar del sexo femenino	0.00	0.00 %
Datos Generales sobre poblacion	# de niñ@s en edad de estudiar del sexo masculino	0.00	0.00 %
Datos Generales sobre poblacion	# de niñ@s que actualmente estudian del sexo masculino	0.00	0.00 %
Datos Generales sobre poblacion	# de niñ@s que actualmente estudian del sexo femenino	0.00	0.00 %
Meta 3	# de niñ@s en edad preescolar (de 5 a 6 años)	17.00	13.60 %
Meta 3	# de niñ@s que están estudiando preescolar	1.00	5.88 %
	# de niñ@s en edad de estudiar primaria (7 a 12 años)	39.00	31.20 %
	# de niñ@s que estudian primaria	39.00	100.00 %
	# de niñ@s en edad de estudiar plan básico (13 a 15 años)	19.00	15.20 %
	# de niñ@s que actualmente cursan plan básico	5.00	26.32 %
Estudios diversificados	# de niñ@s en edad de estudiar diversificado (16 a 18 años)	20.00	16.00 %
Estudios diversificados	# de niñ@s que actualmente cursan diversificado	0.00	0.00 %
Estudios diversificados	# de niñ@s en edad de estudiar universidad (19 a 23 años)	30.00	24.00 %

Tematica y Objetivos	Indicador	Valor	%
Estudios diversificados	# jóvenes que actualmente estudian en la universidad	0.00	0.00 %
	Población que representa fuerza de trabajo emergente (13 a 18 años)	39.00	31.20 %
	Población fuerza de trabajo emergente que actualmente estudia en la	5.00	4.00 %
	total niñ@s en edad preescolar (de 5 a 6 años)	1.00	
	# de niñ@s que están estudiando preescolar	0.00	0.00 %
	# de niños que estudian preescolar	0.00	0.00 %
	Total niñ@s que estudian primaria	54.00	
	# de niños que estudian primaria	0.00	0.00 %
	# de niñas que estudian primaria	0.00	0.00 %
Estudios diversificados	Total niñ@s que estudian secundaria	6.00	
Estudios diversificados	# de niños que estudian secundaria	0.00	0.00 %
Estudios diversificados	# de niñas que estudian secundaria	0.00	0.00 %
Estudios diversificados	# de hombres en edad de trabajar <REVISAR !!!>		
	# de mujeres en edad de trabajar <REVISAR !!!>		
	% de mujeres que trabajan remuneradamente (ocupación) <REVISAR !!!>		
	# de hombres de la fuerza de trabajo emergente que actualmente estudia		
	# de mujeres de la fuerza de trabajo emergente que actualmente estudia		
	Tasa de embarazos en adolescentes (PN) (__ mujeres de 13 a 21 años)		
	# de madres solteras/ hogares	6.00	8.22 %
Meta 5	# de niñ@s menores o iguales a 4 años		
Meta 5	# de niñ@s muertos menores de 5 años en el 20___		
Meta 5	Tasa de mortalidad infantil en menores de 5 años		
Meta 5	Total de niñ@s / niñas nacidos en el 20___	6.00	
Meta 5	% de partos atendidos por enfermeras	0.00	0.00 %
Meta 5	% de partos atendidos por parteras	0.00	0.00 %
Meta 5	% de partos atendidos por médicos		
Meta 5	% de partos atendidos por ella sola		
Meta 5	% de partos atendidos por el marido		
Meta 5	% de partos atendidos por otra persona		

Tematica y Objetivos	Indicador	Valor	%
Meta 5	Tasa de desnutrición menores de 5 años (censo base 2001)		
Meta 6	# de madres murieron antes, durante o postparto en el 20_	0.00	0.00 %
Meta 6	Tasa de mortalidad materna por mil partos atendidos		
	# no de personas se enfermaron de paludismo durante el 20__	1.00	11.11 %
	# no de personas se enfermaron de dengue clasico durante el 20__	1.00	11.11 %
	# no de personas se enfermaron de IRAS durante el 20__		
	# no de personas se enfermaron de dengue hemorragico durante el 20__	0.00	0.00 %
	# no de personas se enfermaron de chagas durante el 20__	0.00	0.00 %
	# no de personas se enfermaron de tuberculosis durante el 20__		
	# no de personas se enfermaron de alcoholismo durante el 20__	0.00	0.00 %
	# no de personas se enfermaron de cancer durante el 20__		
	# no de personas se enfermaron de diarreas durante el 20__	0.00	0.00 %
	# no de personas se enfermaron de la piel durante el 20__	1.00	11.11 %
	# no de personas se enfermaron de otra categoria durante el 20__	5.00	55.56 %
	# no niñ@os con discapacidad durante el 20__		
	# viviendas con agua de pozo propio	2.00	2.82 %
	# viviendas con agua de acueducto	45.00	63.38 %
	# viviendas con agua de rio o quebrada	17.00	23.94 %
	# viviendas con servicio sanitario	5.00	7.04 %
	# viviendas con Letrinas	45.00	63.38 %
	# viviendas con Letrinas y las Utilizan	45.00	63.38 %
	# viviendas con Recoleccion de basura	2.00	2.82 %
	# viviendas con Aseo de Calles	0.00	0.00 %
	# viviendas con Energia Electrica Domiciliar	0.00	0.00 %
Vivienda	# total de edificaciones en el municipio		
	# de edificaciones publicas y privadas		
	# de viviendas		
	# de viviendas desocupadas		
	# de viviendas ocupadas		

Tematica y Objetivos	Indicador	Valor	%
	# familias con vivienda propia y pagada	71.00	100.00 %
	# viviendas propias pagando	0.00	0.00 %
	# viviendas alquiladas	0.00	0.00 %
	# viviendas prestadas o cedidas	0.00	0.00 %
Condiciones de la vivienda	# viviendas buen estado	1.00	1.41 %
Condiciones de la vivienda	# viviendas condiciones regulares	69.00	97.18 %
Condiciones de la vivienda	# viviendas mal estado	1.00	1.41 %
Condiciones de la vivienda	# viviendas sin Repello	29.00	40.85 %
Condiciones de la vivienda	# viviendas con piso de tierra	13.00	18.31 %
Condiciones de la vivienda	# viviendas sin cielo falso	13.00	18.31 %
Condiciones de la vivienda	# viviendas techo mal estado	12.00	16.90 %
Condiciones de la vivienda	# viviendas con problemas estructurales	14.00	19.72 %
Condiciones de la vivienda	# viviendas sin ningun problema	13.00	18.31 %
Condiciones de la vivienda	# viviendas con una pieza	39.00	54.93 %
Condiciones de la vivienda	# viviendas con dos piezas	29.00	40.85 %
Condiciones de la vivienda	# viviendas con tres piezas	3.00	4.23 %
Condiciones de la vivienda	# viviendas con cuatro piezas	7.00	9.86 %
Condiciones de la vivienda	# viviendas con cinco piezas	0.00	0.00 %
Condiciones de la vivienda	# viviendas con seis piezas	0.00	0.00 %
Viviendas con baños	# viviendas con cero baños	24.00	33.80 %
Viviendas con baños	# viviendas con un baño	47.00	66.20 %
Viviendas con baños	# viviendas con dos banos	0.00	0.00 %
Viviendas con baños	# viviendas 3 baños o mas	0.00	0.00 %
# familias por vivienda	# viviendas con una familia	66.00	92.96 %
# familias por vivienda	# viviendas con dos familias	4.00	5.63 %
# familias por vivienda	# viviendas con tres familias	1.00	1.41 %
Consumo energetico para cocinar	# viviendas que utilizan electricidad para cocinar	12.00	16.90 %
Consumo energetico para cocinar	# viviendas que utilizan gas volatil para cocinar	12.00	16.90 %
Consumo energetico para cocinar	# viviendas que utilizan kerosen para cocinar	12.00	16.90 %

Tematica y Objetivos	Indicador	Valor	%
Consumo energetico para cocinar	# viviendas que utilizan leña para cocinar	71.00	100.00 %
Consumo energetico para cocinar	# viviendas que utilizan ecofogon para cocinar	12.00	16.90 %
# de dormitorios	# viviendas que tienen una pieza como dormitorio	39.00	54.93 %
Condiciones de la vivienda	# viviendas que tienen dos piezas como dormitorio	29.00	40.85 %
Condiciones de la vivienda	# viviendas que tienen tres piezas como dormitorio	3.00	4.23 %
Condiciones de la vivienda	# viviendas que tienen cuatro piezas como dormitorio	0.00	0.00 %
Participacion	# de hogares donde los hombres participan en organizaciones(mayores	23.00	32.39 %
Participacion	# de hogares donde las mujeres participan en organizaciones(mayores 18	18.00	25.35 %
Participacion	# de hogares donde participa solo un hombre	21.00	29.58 %
Participacion	# de hogares donde participan dos o mas hombres	2.00	2.82 %
Participacion	# de hogares donde participa una sola mujer	18.00	25.35 %
Participacion	# de hogares donde participan dos mujeres	0.00	0.00 %
Participacion	# de hogares donde participan tres o mas mujeres	0.00	0.00 %

El Encino

# de la Vivienda	Nombre del jefe de familia	Ocupado	Desocupado	Edif. Público Negocio	Estado de la Vivienda		
					B	R	M
20	Santos Modesto Rodríguez	x				x	
21	Germán Noel Alemán Rodríguez	x				x	
22	Edita Palma Murillo	x				x	
23	Cristian Israel Ramírez Murillo	x				x	
24	(Elmi) Emilson Adonay Ramírez	x				x	
25	Ever Santiago Ramírez	x				x	
26	Felipe Santiago Ramírez	x				x	
27	Edilio Artica Rodríguez	x				x	
28	Wilmar Alexi Ramírez	x				x	
29	Santos Apolinario Rodríguez	x				x	
30	Santos Emiliano Rodríguez	x				x	
31	José Alexander Ramírez	x				x	
32	Kevin Raúl Videa	x				x	
33	Nelson Teodoro Ramírez	x				x	
34	Santiago Ramírez	x				x	
35	Mónica Antonio Santos Ramírez	x				x	
36	Marvin Rodríguez	x				x	
37	Joni Osmar Ramírez	x					x
38	Estanislao Rodríguez	x				x	
		19	00	00	00	18	01

El Encino

# de la Vivienda	Nombre del jefe de familia	Ocupado	Desocupado	Edif. Público Negocio	Estado de la Vivienda		
					B	R	M
01	Felipe Santiago López	x				x	
02	Agustina Rodríguez Ramírez	x				x	
03	Miguel Angel Rodríguez Ramírez	x				x	
04	Marlón Murillo Godoy	x				x	
05	Pedro Evelio Hernández	x				x	
06	José Saúl Ramírez Herrera	x				x	
07	Eriberto Ramírez	x				x	
08	Juan de la Cruz Alvarez Santos	x				x	
09	Fermín Omar Alvarez Santos	x				x	
10	Bartolo Santos Rodríguez	x				x	
11	Elvin Damian Videa	x				x	
12	Eligio Rodríguez López	x				x	
13	José Luis Rodríguez	x				x	
14	Román Artica Rodríguez	x				x	
15	María Magdalena Rodríguez Alemán	x				x	
16	Oscar Artica	x				x	
17	Florentino Alemán	x				x	
18	Telésforo López Rodríguez	x				x	
19	Jairo Ventura Ramírez	x				x	
		19	00	00	00	19	00

# de la Vivienda	Nombre del jefe de familia	Ocupado	Desocupado	Edif. Público Negocio	Estado de la Vivienda		
					B	R	M
39	Jenny Valeska Alvarez Colindres	x				x	
40	Vilma Corina Colindres	x				x	
41	Siriaco Ramírez	x				x	
42	Marlin Isaúl Ramírez Coto	x				x	
43	Felipa Alicia Artica	x				x	
44	Concepción Ramírez	x				x	
45	Roger Geovany Rodríguez Martínez	x				x	
46	Esc.			x	x		
47	Iglesia Evangélica			x		x	
48	Iglesia Católica			x		x	
		07	00	03	01	09	00

Total → 45 00 03 01 46 01

Cuadro Resumen

Descripción Edificación	#
Vivienda Ocupada	~~(46)~~ 45
Vivienda Desocupada	00
Iglesias	02
Centro Comunal	00
Escuelas	01
Kinder	00
Cesar	00
Negocios	00
Edificio Gubernamental	00

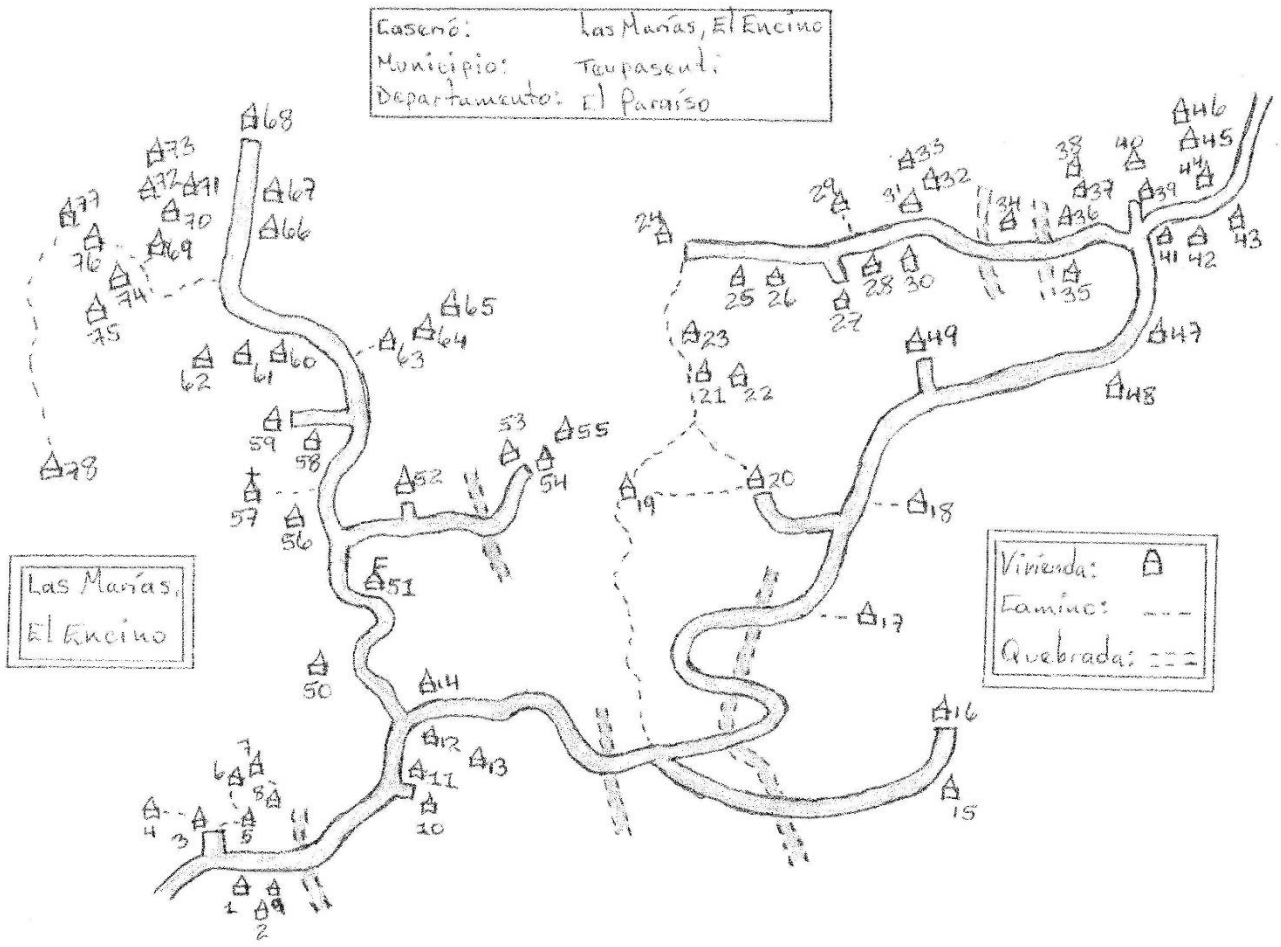
Caserío: Las Mañas, El Encino
Municipio: Tepaseul
Departamento: El Paraíso
Las Mañas, El Encino
Vivienda:
Camino:
Quebrada:

Indicadores de Linea Base

Departamento EL PARAISO
Codigo Municipio 0715
Nombre del Municipio Teupasenti

Nombre LAS MARIAS EL ENCINO
Codigo
Tipo Comunidad: Caserio

Total Encuestas: 15

Tematica y Objetivos	Indicador	Valor	%
Datos Generales sobre poblacion	Población total	74.00	
Datos Generales sobre poblacion	Población femenina	40.00	54.05 %
Datos Generales sobre poblacion	Población masculina	34.00	45.95 %
Datos Generales sobre poblacion	Promedio de personas por vivienda	4.93	
Datos Generales sobre poblacion	Población menor de 5 años		
Datos Generales sobre poblacion	Población ubicada en el rango de 5 a 12 años		
Datos Generales sobre poblacion	Población ubicada en el rango de 13 a 18 años	13.00	17.57 %
Datos Generales sobre poblacion	Población ubicada en el rango de 19 a 30 años		
Datos Generales sobre poblacion	Población ubicada en el rango de 31 a 50 años		
Datos Generales sobre poblacion	Población ubicada en el rango de 51 años y más		
Fuerza de Trabajo	Poblacion en edad de Trabajar (PET)	55.00	74.32 %
Fuerza de Trabajo	Poblacion Economicamente Activa (PEA)	24.00	43.64 %
Fuerza de Trabajo	Poblacion Economicamente Inactiva(PEI)	31.00	56.36 %
Fuerza de Trabajo	Tasa de desempleao año pasado		
Meta 1	Total hogares con ingresos diario per cápita menor a $ 1.00	8.00	53.33 %
Meta 1	Total hogares con ingresos diario per cápita de $ 1.00 a 2.00	7.00	46.67 %
Meta 1	Total hogares con ingresos diario per cápita mayor a $ 2.00	0.00	0.00 %
Meta 1	Tasa de pobreza segun censo poblacion y vivienda		
Meta 1	Tasa de pobrza extrema segun censo 2001		
Meta 2	Total hogares que los ingresos les ajusta para alimentarse los 3 tiempos	14.00	93.33 %
Meta 2	Total hogares que los ingresos les ajusta para alimentarse los 2 tiempos	1.00	6.67 %
Meta 2	Total hogares que los ingresos les ajusta para alimentarse los 2 tiempos	0.00	0.00 %
Ingresos por remesas	# Hogares que reciben remesas	1.00	6.67 %
Ingresos por remesas	# Hogares que reciben remesas menos de Lps. 1000.00	0.00	0.00 %
Ingresos por remesas	# Hogares que reciben remesas de Lps. 1001.00 a 2000	0.00	0.00 %

Tematica y Objetivos	Indicador	Valor	%
Ingresos por remesas	# Hogares que reciben remesas de Lps. 2001.00 en adelante	0.00	0.00 %
Familias Trabajan la tierra y producen	# hogares que trabajan por cuenta propia la tierra	13.00	86.67 %
Familias Trabajan la tierra y producen	# hogares trabajan tierra totalmente pagada	15.00	100.00 %
Familias Trabajan la tierra y producen	# hogares trabajan tierra propia pagando	0.00	0.00 %
Familias Trabajan la tierra y producen	# hogares trabajan en tierra alquilada y prestada	0.00	0.00 %
Familias Trabajan la tierra y producen	# hogares trabajan en tierra en litigio y comunal	0.00	0.00 %
Familias Trabajan la tierra y producen	# hogares que no tiene tierra	0.00	0.00 %
Familias Trabajan la tierra y producen	# hogares que producen alimento	15.00	115.38 %
Familias Trabajan la tierra y producen	# hogares que producen alimento para autoconsumo	15.00	100.00 %
Personas Trabajan la tierra por familia	# viviendas donde trabaja una persona por familia	9.00	60.00 %
Personas Trabajan la tierra por familia	# viviendas donde trabajan dos persona por familia	4.00	26.67 %
Personas Trabajan la tierra por familia	# viviendas donde trabajan tres personas por familia	1.00	6.67 %
Personas Trabajan la tierra por familia	# viviendas donde trabajan 4 o más personas por familia	1.00	6.67 %
Datos Generales sobre poblacion	# de niñ@s en edad de estudiar	38.00	51.35 %
Datos Generales sobre poblacion	# de niñ@s en edad escolar que actualmente estudian	20.00	52.63 %
Datos Generales sobre poblacion	niñ@s en edad escolar que actualmente no estudian	18.00	47.37 %
Datos Generales sobre poblacion	# de niñ@s en edad de estudiar del sexo femenino	0.00	0.00 %
Datos Generales sobre poblacion	# de niñ@s en edad de estudiar del sexo masculino	0.00	0.00 %
Datos Generales sobre poblacion	# de niñ@s que actualmente estudian del sexo masculino	0.00	0.00 %
Datos Generales sobre poblacion	# de niñ@s que actualmente estudian del sexo femenino	0.00	0.00 %
Meta 3	# de niñ@s en edad preescolar (de 5 a 6 años)	6.00	15.79 %
Meta 3	# de niñ@s que están estudiando preescolar	1.00	16.67 %
	# de niñ@s en edad de estudiar primaria (7 a 12 años)	13.00	34.21 %
	# de niñ@s que estudian primaria	11.00	84.62 %
	# de niñ@s en edad de estudiar plan básico (13 a 15 años)	8.00	21.05 %
	# de niñ@s que actualmente cursan plan básico	0.00	0.00 %
Estudios diversificados	# de niñ@s en edad de estudiar diversificado (16 a 18 años)	5.00	13.16 %
Estudios diversificados	# de niñ@s que actualmente cursan diversificado	0.00	0.00 %
Estudios diversificados	# de niñ@s en edad de estudiar universidad (19 a 23 años)	6.00	15.79 %

Tematica y Objetivos	Indicador	Valor	%
Estudios diversificados	# jóvenes que actualmente estudian en la universidad	0.00	0.00 %
	Población que representa fuerza de trabajo emergente (13 a 18 años)	13.00	34.21 %
	Población fuerza de trabajo emergente que actualmente estudia en la	0.00	0.00 %
	total niñ@s en edad preescolar (de 5 a 6 años)	1.00	
	# de niñ@s que están estudiando preescolar	0.00	0.00 %
	# de niños que estudian preescolar	0.00	0.00 %
	Total niñ@s que estudian primaria	18.00	
	# de niños que estudian primaria	0.00	0.00 %
	# de niñas que estudian primaria	0.00	0.00 %
Estudios diversificados	Total niñ@s que estudian secundaria	1.00	
Estudios diversificados	# de niños que estudian secundaria	0.00	0.00 %
Estudios diversificados	# de niñas que estudian secundaria	0.00	0.00 %
Estudios diversificados	# de hombres en edad de trabajar <REVISAR !!!>		
	# de mujeres en edad de trabajar <REVISAR !!!>		
	% de mujeres que trabajan remuneradamente (ocupación) <REVISAR !!!>		
	# de hombres de la fuerza de trabajo emergente que actualmente estudia		
	# de mujeres de la fuerza de trabajo emergente que actualmente estudia		
	Tasa de embarazos en adolescentes (PN) (__ mujeres de 13 a 21 años)		
	# de madres solteras/ hogares	2.00	9.52 %
Meta 5	# de niñ@s menores o iguales a 4 años		
Meta 5	# de niñ@s muertos menores de 5 años en el 20___		
Meta 5	Tasa de mortalidad infantil en menores de 5 años		
Meta 5	Total de niñ@s / niñas nacidos en el 20___	1.00	
Meta 5	% de partos atendidos por enfermeras	0.00	0.00 %
Meta 5	% de partos atendidos por parteras	0.00	0.00 %
Meta 5	% de partos atendidos por médicos		
Meta 5	% de partos atendidos por ella sola		
Meta 5	% de partos atendidos por el marido		
Meta 5	% de partos atendidos por otra persona		

Tematica y Objetivos	Indicador	Valor	%
Meta 5	Tasa de desnutrición menores de 5 años (censo base 2001)		
Meta 6	# de madres murieron antes, durante o postparto en el 20_	0.00	0.00 %
Meta 6	Tasa de mortalidad materna por mil partos atendidos		
	# no de personas se enfermaron de paludismo durante el 20__	0.00	0.00 %
	# no de personas se enfermaron de dengue clasico durante el 20__	0.00	0.00 %
	# no de personas se enfermaron de IRAS durante el 20__		
	# no de personas se enfermaron de dengue hemorragico durante el 20__	0.00	0.00 %
	# no de personas se enfermaron de chagas durante el 20__	0.00	0.00 %
	# no de personas se enfermaron de tuberculosis durante el 20__		
	# no de personas se enfermaron de alcoholismo durante el 20__	0.00	0.00 %
	# no de personas se enfermaron de cancer durante el 20__		
	# no de personas se enfermaron de diarreas durante el 20__	0.00	0.00 %
	# no de personas se enfermaron de la piel durante el 20__	0.00	0.00 %
	# no de personas se enfermaron de otra categoria durante el 20__	0.00	0.00 %
	# no niñ@os con discapacidad durante el 20__		
	# viviendas con agua de pozo propio	2.00	13.33 %
	# viviendas con agua de acueducto	0.00	0.00 %
	# viviendas con agua de rio o quebrada	11.00	73.33 %
	# viviendas con servicio sanitario	5.00	33.33 %
	# viviendas con Letrinas	6.00	40.00 %
	# viviendas con Letrinas y las Utilizan	6.00	40.00 %
	# viviendas con Recoleccion de basura	5.00	33.33 %
	# viviendas con Aseo de Calles	2.00	13.33 %
	# viviendas con Energia Electrica Domiciliar	1.00	6.67 %
Vivienda	# total de edificaciones en el municipio		
	# de edificaciones publicas y privadas		
	# de viviendas		
	# de viviendas desocupadas		
	# de viviendas ocupadas		

Tematica y Objetivos	Indicador	Valor	%
	# familias con vivienda propia y pagada	15.00	100.00 %
	# viviendas propias pagando	0.00	0.00 %
	# viviendas alquiladas	0.00	0.00 %
	# viviendas prestadas o cedidas	0.00	0.00 %
Condiciones de la vivienda	# viviendas buen estado	0.00	0.00 %
Condiciones de la vivienda	# viviendas condiciones regulares	15.00	100.00 %
Condiciones de la vivienda	# viviendas mal estado	0.00	0.00 %
Condiciones de la vivienda	# viviendas sin Repello	0.00	0.00 %
Condiciones de la vivienda	# viviendas con piso de tierra	0.00	0.00 %
Condiciones de la vivienda	# viviendas sin cielo falso	0.00	0.00 %
Condiciones de la vivienda	# viviendas techo mal estado	0.00	0.00 %
Condiciones de la vivienda	# viviendas con problemas estructurales	2.00	13.33 %
Condiciones de la vivienda	# viviendas sin ningun problema	0.00	0.00 %
Condiciones de la vivienda	# viviendas con una pieza	14.00	93.33 %
Condiciones de la vivienda	# viviendas con dos piezas	1.00	6.67 %
Condiciones de la vivienda	# viviendas con tres piezas	0.00	0.00 %
Condiciones de la vivienda	# viviendas con cuatro piezas	2.00	13.33 %
Condiciones de la vivienda	# viviendas con cinco piezas	0.00	0.00 %
Condiciones de la vivienda	# viviendas con seis piezas	0.00	0.00 %
Viviendas con baños	# viviendas con cero baños	9.00	60.00 %
Viviendas con baños	# viviendas con un baño	6.00	40.00 %
Viviendas con baños	# viviendas con dos banos	0.00	0.00 %
Viviendas con baños	# viviendas 3 baños o mas	0.00	0.00 %
# familias por vivienda	# viviendas con una familia	14.00	93.33 %
# familias por vivienda	# viviendas con dos familias	1.00	6.67 %
# familias por vivienda	# viviendas con tres familias	0.00	0.00 %
Consumo energetico para cocinar	# viviendas que utilizan electricidad para cocinar	0.00	0.00 %
Consumo energetico para cocinar	# viviendas que utilizan gas volatil para cocinar	0.00	0.00 %
Consumo energetico para cocinar	# viviendas que utilizan kerosen para cocinar	0.00	0.00 %

Tematica y Objetivos	Indicador	Valor	%
Consumo energetico para cocinar	# viviendas que utilizan leña para cocinar	15.00	100.00 %
Consumo energetico para cocinar	# viviendas que utilizan ecofogon para cocinar	0.00	0.00 %
# de dormitorios	# viviendas que tienen una pieza como dormitorio	14.00	93.33 %
Condiciones de la vivienda	# viviendas que tienen dos piezas como dormitorio	1.00	6.67 %
Condiciones de la vivienda	# viviendas que tienen tres piezas como dormitorio	0.00	0.00 %
Condiciones de la vivienda	# viviendas que tienen cuatro piezas como dormitorio	0.00	0.00 %
Participacion	# de hogares donde los hombres participan en organizaciones(mayores	3.00	20.00 %
Participacion	# de hogares donde las mujeres participan en organizaciones(mayores 18	1.00	6.67 %
Participacion	# de hogares donde participa solo un hombre	3.00	20.00 %
Participacion	# de hogares donde participan dos o mas hombres	0.00	0.00 %
Participacion	# de hogares donde participa una sola mujer	1.00	6.67 %
Participacion	# de hogares donde participan dos mujeres	0.00	0.00 %
Participacion	# de hogares donde participan tres o mas mujeres	0.00	0.00 %

Municipio: ~~Teupasenti~~
Departamento: El Paraíso
Aldea o caserío: Las Marías, El Encino

# de la Vivienda	Nombre del jefe de familia	Ocupado	Desocupado	Edif. Público Negocio	Estado de la vivienda		
					B	R	M
01	Santos René Videa	x				x	
02	Pantaleón Rodríguez Ramírez	x				x	
03	Mario René Rodríguez	x				x	
04	German Andrés Alvarez	x				x	
05	Samuel Artica		x			x	
06	Olvin Marcelino Rodríguez Santos	x				x	
07	Victor Manuel Rodríguez Artica	x				x	
08	Lucas Omar Rodríguez Santos	x				x	
09	José German Rodríguez	x				x	
10	Carlo Haguo Rodríguez	x				x	
11	Salber Trino Rodríguez Banegas	x				x	
12	Santos Robelo Rodríguez Fonseca		x			x	
13	Ramón Rosa Rodríguez Alemán	x				x	
14	Alberto Ortega	x				x	
15	Alejandro Rodríguez	x				x	
16	José Tomás Rodríguez	x				x	
17	Benito Santos		x			x	
18	Basilio Santos Banegas		x			x	
19	Adolfo Alemán	x					x
	Sub-Total →	15	04	00	00	18	01

Municipio: ~~Teupasenti~~
Departamento: El Paraíso
Aldea o caserío: Las Marías, El Encino

# de la Vivienda	Nombre del jefe de familia	Ocupado	Desocupado	Edif. Público Negocio	Estado de la vivienda		
					B	R	M
20	Benito Cerrato Rosales	x				x	
* 21	Wilmer Videa Alemán		x			x	
22	Sara Abigail Rosales	x					x
23	Reimundo Rosales		x			x	
24	Santos Joel Rosales Rodríguez	x				x	
25	Victor Alvarez		x			x	
26	José Pascual Alvarez		x			x	
27	Santos Sabino Alvarez	x				x	
28	Victor Manuel Alvarez		x			x	
29	Mario de Jesús Alvarez		x			x	
30	Juan Gomez		x			x	
31	Margarito Zelaya		x			x	
32	Santos Alvarez		x			x	
33	Wilfredo Colindres		x			x	
34	Juan Fernando Ortega Ramírez		x			x	
35	Martín Gomez Colindres		x			x	
36	Santos Robelo Rodríguez B.		x			x	
37	Juan Carlos Castillo		x			x	
38	German Murillo		x			x	
	Sub-Total →	04	15	00	00	18	01

Municipio: Teupasenti
Departamento: El Paraíso
Aldea o caserío: las Marías, El Encino

# de la Vivienda	Nombre del jefe de familia	Ocupado	Desocupado	Edif. Público Negocio	Estado de la vivienda B	R	M
39	Santos Tempio Artica		x			x	
40	Fredy Iscano		x			x	
41	Dionisio Fonseca		x			x	
42	Conrado Fonseca		x			x	
43	Alberto Artica		x			x	
44	Mariano Artica		x			x	
45	Carlos Artica		x			x	
46	Basilio Artica		x			x	
47	Gonzalo Murillo		x			x	
48	Santos Magín Alvarez		x			x	
49	Juan Rodríguez		x			x	
50	Carlos Ovidio Ortega Hernandez	x				x	
51	Esc. Dr. Nery Conrado Cerrato			x	x		
52	Vhence Barahona	x				x	
53	Ciriaco Artica		x			x	
54	Santos Germán Artica		x			x	
55	Edilberto Ramírez		x			x	
56	Juan Fernando Ortega Larúez	x				x	
57	Iglesia Evangélica Alfa y Omega			x	x		
	Sub-Total →	03	14	02	02	17	00

Municipio: Teupasenti
Departamento: El Paraíso
Aldea o caserío: las Marías, El Encino

# de la Vivienda	Nombre del jefe de familia	Ocupado	Desocupado	Edif. Público Negocio	Estado de la vivienda B	R	M
58	Gerónimo Santos		x			x	
59	José Encarnación Banegas Rosales	x				x	
60	María de los Angeles Alemán Moya		x			x	
61	Denis Rodríguez	x				x	
62	Ramón Montoya Santos	x				x	
63	Fredy Colindres		x			x	
64	Juan Artica		x			x	
65	Raúl Colindres		x			x	
66	Jony Coto		x			x	
67	Rigoberto Coto		x			x	
68	Santos Fabián Murillo Santos	x				x	
69	Erlin Ernain Ramirez Rodríguez	x				x	
70	Elmer Nahún Ramírez Rodríguez	x				x	
71	Rosahina Rodríguez López	x				x	
72	Juana Francisca Rodríguez Rosales	x				x	
73	Ergüin Noel Ramírez Rodríguez	x				x	
74	German Ramírez		x			x	
75	Wilfredo Colindres		x			x	
76	Delmer Randolfo Murillo	x				x	
	Sub-Total →	10	09	00	00	19	00

Municipio: ~~Tecpasenti~~

Departamento: El Paraíso

Aldea o caserío: las Marías, El Encino

# de la Vivienda	Nombre del jefe de familia	Ocupado	Desocupado	Edif. Público Negocio	Estado de la vivienda		
					B	R	M
77	Santos Carlos Irías Santos	*				*	
78	Santos Javier Santos Núñez	*				*	
	Sub-Total →	02	00	00	00	02	00
	Total →	34	42	02	02	74	02

Cuadro Resumen

Descripción Edificación	#
Vivienda Ocupada	34
Vivienda Desocupada	42
Iglesias	01
Centro Comunal	00
Escuelas	01
Kinder	00
Cesar	00
Negocios	00
Edificio Gubernamental	00
Total →	78

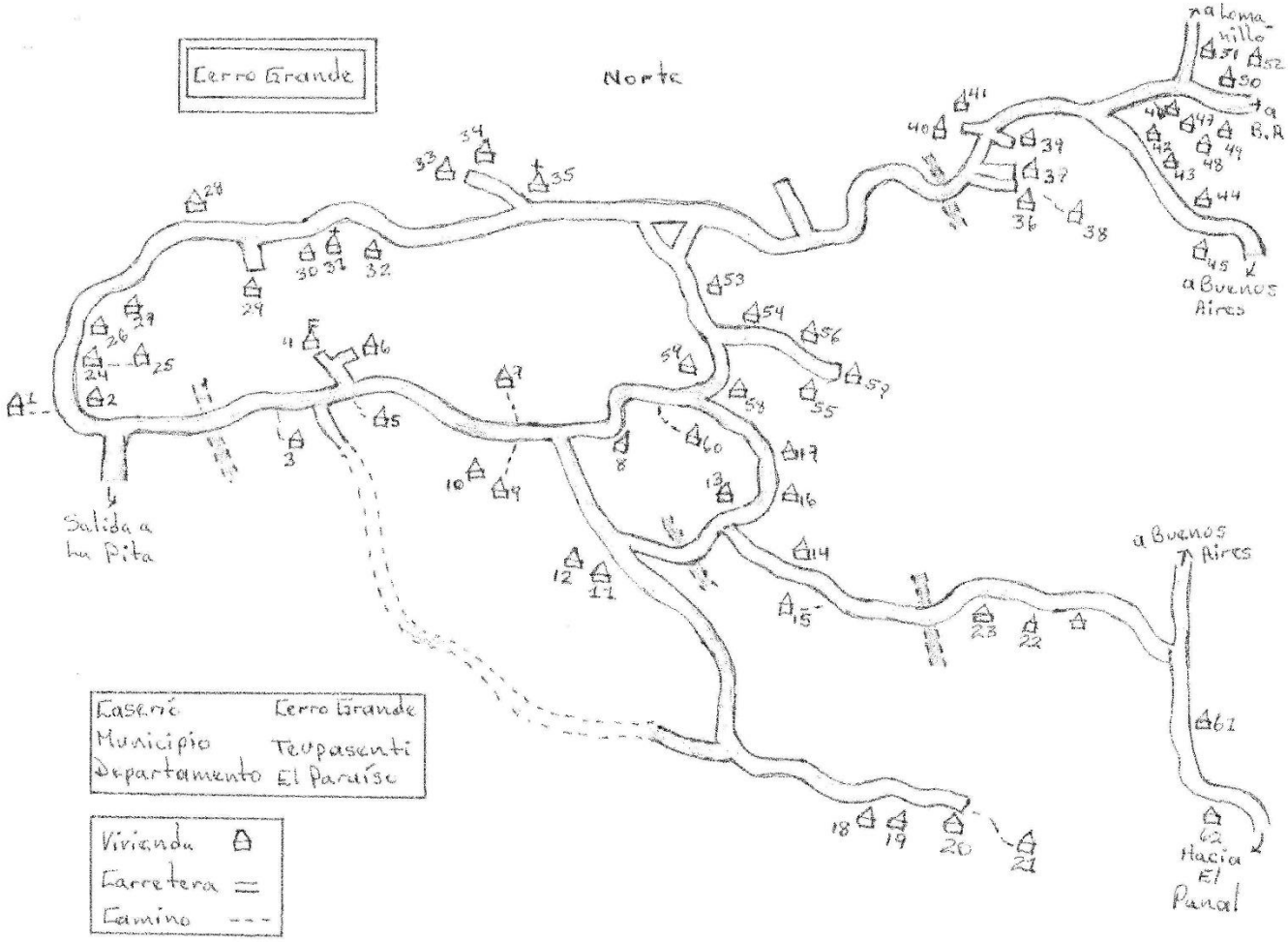
Cerro Grande
Norte
a la loma-nillo
a B.A
a Buenos Aires
Salida a la Pita
a Buenos Aires
Hacia El Panal
Caserío Cerro Grande
Municipio Teupasenti
Departamento El Paraíso
Vivienda
Carretera
Camino

Indicadores de Linea Base

Departamento EL PARAISO
Codigo Municipio 0715
Nombre del Municipio Teupasenti

Nombre CERRO GRANDE EL
Codigo
Tipo Comunidad: Caserio

Total Encuestas: 40

Tematica y Objetivos	Indicador	Valor	%
Datos Generales sobre poblacion	Población total	155.00	
Datos Generales sobre poblacion	Población femenina	77.00	49.68 %
Datos Generales sobre poblacion	Población masculina	78.00	50.32 %
Datos Generales sobre poblacion	Promedio de personas por vivienda	3.88	
Datos Generales sobre poblacion	Población menor de 5 años		
Datos Generales sobre poblacion	Población ubicada en el rango de 5 a 12 años		
Datos Generales sobre poblacion	Población ubicada en el rango de 13 a 18 años	16.00	10.32 %
Datos Generales sobre poblacion	Población ubicada en el rango de 19 a 30 años		
Datos Generales sobre poblacion	Población ubicada en el rango de 31 a 50 años		
Datos Generales sobre poblacion	Población ubicada en el rango de 51 años y más		
Fuerza de Trabajo	Poblacion en edad de Trabajar (PET)	112.00	72.26 %
Fuerza de Trabajo	Poblacion Economicamente Activa (PEA)	52.00	46.43 %
Fuerza de Trabajo	Poblacion Economicamente Inactiva(PEI)	60.00	53.57 %
Fuerza de Trabajo	Tasa de desempleao año pasado		
Meta 1	Total hogares con ingresos diario per cápita menor a $ 1.00	27.00	67.50 %
Meta 1	Total hogares con ingresos diario per cápita de $ 1.00 a 2.00	10.00	25.00 %
Meta 1	Total hogares con ingresos diario per cápita mayor a $ 2.00	3.00	7.50 %
Meta 1	Tasa de pobreza segun censo poblacion y vivienda		
Meta 1	Tasa de pobrza extrema segun censo 2001		
Meta 2	Total hogares que los ingresos les ajusta para alimentarse los 3 tiempos	26.00	65.00 %
Meta 2	Total hogares que los ingresos les ajusta para alimentarse los 2 tiempos	14.00	35.00 %
Meta 2	Total hogares que los ingresos les ajusta para alimentarse los 2 tiempos	0.00	0.00 %
Ingresos por remesas	# Hogares que reciben remesas	19.00	47.50 %
Ingresos por remesas	# Hogares que reciben remesas menos de Lps. 1000.00	0.00	0.00 %
Ingresos por remesas	# Hogares que reciben remesas de Lps. 1001.00 a 2000	16.00	84.21 %

Tematica y Objetivos	Indicador	Valor	%
Ingresos por remesas	# Hogares que reciben remesas de Lps. 2001.00 en adelante	0.00	0.00 %
Familias Trabajan la tierra y producen	# hogares que trabajan por cuenta propia la tierra	36.00	90.00 %
Familias Trabajan la tierra y producen	# hogares trabajan tierra totalmente pagada	39.00	97.50 %
Familias Trabajan la tierra y producen	# hogares trabajan tierra propia pagando	0.00	0.00 %
Familias Trabajan la tierra y producen	# hogares trabajan en tierra alquilada y prestada	1.00	2.50 %
Familias Trabajan la tierra y producen	# hogares trabajan en tierra en litigio y comunal	0.00	0.00 %
Familias Trabajan la tierra y producen	# hogares que no tiene tierra	0.00	0.00 %
Familias Trabajan la tierra y producen	# hogares que producen alimento	38.00	105.56 %
Familias Trabajan la tierra y producen	# hogares que producen alimento para autoconsumo	37.00	97.37 %
Personas Trabajan la tierra por familia	# viviendas donde trabaja una persona por familia	33.00	82.50 %
Personas Trabajan la tierra por familia	# viviendas donde trabajan dos persona por familia	3.00	7.50 %
Personas Trabajan la tierra por familia	# viviendas donde trabajan tres personas por familia	3.00	7.50 %
Personas Trabajan la tierra por familia	# viviendas donde trabajan 4 o más personas por familia	1.00	2.50 %
Datos Generales sobre poblacion	# de niñ@s en edad de estudiar	61.00	39.35 %
Datos Generales sobre poblacion	# de niñ@s en edad escolar que actualmente estudian	31.00	50.82 %
Datos Generales sobre poblacion	niñ@s en edad escolar que actualmente no estudian	30.00	49.18 %
Datos Generales sobre poblacion	# de niñ@s en edad de estudiar del sexo femenino	0.00	0.00 %
Datos Generales sobre poblacion	# de niñ@s en edad de estudiar del sexo masculino	0.00	0.00 %
Datos Generales sobre poblacion	# de niñ@s que actualmente estudian del sexo masculino	0.00	0.00 %
Datos Generales sobre poblacion	# de niñ@s que actualmente estudian del sexo femenino	0.00	0.00 %
Meta 3	# de niñ@s en edad preescolar (de 5 a 6 años)	9.00	14.75 %
Meta 3	# de niñ@s que están estudiando preescolar	2.00	22.22 %
	# de niñ@s en edad de estudiar primaria (7 a 12 años)	16.00	26.23 %
	# de niñ@s que estudian primaria	16.00	100.00 %
	# de niñ@s en edad de estudiar plan básico (13 a 15 años)	10.00	16.39 %
	# de niñ@s que actualmente cursan plan básico	6.00	60.00 %
Estudios diversificados	# de niñ@s en edad de estudiar diversificado (16 a 18 años)	7.00	11.48 %
Estudios diversificados	# de niñ@s que actualmente cursan diversificado	0.00	0.00 %
Estudios diversificados	# de niñ@s en edad de estudiar universidad (19 a 23 años)	19.00	31.15 %

Tematica y Objetivos	Indicador	Valor	%
Estudios diversificados	# jóvenes que actualmente estudian en la universidad	0.00	0.00 %
	Población que representa fuerza de trabajo emergente (13 a 18 años)	17.00	27.87 %
	Población fuerza de trabajo emergente que actualmente estudia en la	6.00	9.84 %
	total niñ@s en edad preescolar (de 5 a 6 años)	2.00	
	# de niñ@s que están estudiando preescolar	0.00	0.00 %
	# de niños que estudian preescolar	0.00	0.00 %
	Total niñ@s que estudian primaria	23.00	
	# de niños que estudian primaria	0.00	0.00 %
	# de niñas que estudian primaria	0.00	0.00 %
Estudios diversificados	Total niñ@s que estudian secundaria	6.00	
Estudios diversificados	# de niños que estudian secundaria	0.00	0.00 %
Estudios diversificados	# de niñas que estudian secundaria	0.00	0.00 %
Estudios diversificados	# de hombres en edad de trabajar <REVISAR !!!>		
	# de mujeres en edad de trabajar <REVISAR !!!>		
	% de mujeres que trabajan remuneradamente (ocupación) <REVISAR !!!>		
	# de hombres de la fuerza de trabajo emergente que actualmente estudia		
	# de mujeres de la fuerza de trabajo emergente que actualmente estudia		
	Tasa de embarazos en adolescentes (PN) (__ mujeres de 13 a 21 años)		
	# de madres solteras/ hogares	1.00	2.22 %
Meta 5	# de niñ@s menores o iguales a 4 años		
Meta 5	# de niñ@s muertos menores de 5 años en el 20___		
Meta 5	Tasa de mortalidad infantil en menores de 5 años		
Meta 5	Total de niñ@s / niñas nacidos en el 20___	6.00	
Meta 5	% de partos atendidos por enfermeras	0.00	0.00 %
Meta 5	% de partos atendidos por parteras	0.00	0.00 %
Meta 5	% de partos atendidos por médicos		
Meta 5	% de partos atendidos por ella sola		
Meta 5	% de partos atendidos por el marido		
Meta 5	% de partos atendidos por otra persona		

Tematica y Objetivos	Indicador	Valor	%
Meta 5	Tasa de desnutrición menores de 5 años (censo base 2001)		
Meta 6	# de madres murieron antes, durante o postparto en el 20_	1.00	2.22 %
Meta 6	Tasa de mortalidad materna por mil partos atendidos		
	# no de personas se enfermaron de paludismo durante el 20__	0.00	0.00 %
	# no de personas se enfermaron de dengue clasico durante el 20__	10.00	76.92 %
	# no de personas se enfermaron de IRAS durante el 20__		
	# no de personas se enfermaron de dengue hemorragico durante el 20__	0.00	0.00 %
	# no de personas se enfermaron de chagas durante el 20__	0.00	0.00 %
	# no de personas se enfermaron de tuberculosis durante el 20__		
	# no de personas se enfermaron de alcoholismo durante el 20__	0.00	0.00 %
	# no de personas se enfermaron de cancer durante el 20__		
	# no de personas se enfermaron de diarreas durante el 20__	0.00	0.00 %
	# no de personas se enfermaron de la piel durante el 20__	0.00	0.00 %
	# no de personas se enfermaron de otra categoria durante el 20__	1.00	7.69 %
	# no niñ@os con discapacidad durante el 20__		
	# viviendas con agua de pozo propio	5.00	12.50 %
	# viviendas con agua de acueducto	29.00	72.50 %
	# viviendas con agua de rio o quebrada	4.00	10.00 %
	# viviendas con servicio sanitario	13.00	32.50 %
	# viviendas con Letrinas	32.00	80.00 %
	# viviendas con Letrinas y las Utilizan	30.00	75.00 %
	# viviendas con Recoleccion de basura	11.00	27.50 %
	# viviendas con Aseo de Calles	1.00	2.50 %
	# viviendas con Energia Electrica Domiciliar	1.00	2.50 %
Vivienda	# total de edificaciones en el municipio		
	# de edificaciones publicas y privadas		
	# de viviendas		
	# de viviendas desocupadas		
	# de viviendas ocupadas		

Tematica y Objetivos	Indicador	Valor	%
	# familias con vivienda propia y pagada	37.00	92.50 %
	# viviendas propias pagando	0.00	0.00 %
	# viviendas alquiladas	0.00	0.00 %
	# viviendas prestadas o cedidas	3.00	7.50 %
Condiciones de la vivienda	# viviendas buen estado	1.00	2.50 %
Condiciones de la vivienda	# viviendas condiciones regulares	29.00	72.50 %
Condiciones de la vivienda	# viviendas mal estado	10.00	25.00 %
Condiciones de la vivienda	# viviendas sin Repello	29.00	72.50 %
Condiciones de la vivienda	# viviendas con piso de tierra	22.00	55.00 %
Condiciones de la vivienda	# viviendas sin cielo falso	22.00	55.00 %
Condiciones de la vivienda	# viviendas techo mal estado	22.00	55.00 %
Condiciones de la vivienda	# viviendas con problemas estructurales	22.00	55.00 %
Condiciones de la vivienda	# viviendas sin ningun problema	22.00	55.00 %
Condiciones de la vivienda	# viviendas con una pieza	24.00	60.00 %
Condiciones de la vivienda	# viviendas con dos piezas	15.00	37.50 %
Condiciones de la vivienda	# viviendas con tres piezas	1.00	2.50 %
Condiciones de la vivienda	# viviendas con cuatro piezas	13.00	32.50 %
Condiciones de la vivienda	# viviendas con cinco piezas	1.00	2.50 %
Condiciones de la vivienda	# viviendas con seis piezas	0.00	0.00 %
Viviendas con baños	# viviendas con cero baños	7.00	17.50 %
Viviendas con baños	# viviendas con un baño	32.00	80.00 %
Viviendas con baños	# viviendas con dos banos	0.00	0.00 %
Viviendas con baños	# viviendas 3 baños o mas	1.00	2.50 %
# familias por vivienda	# viviendas con una familia	37.00	92.50 %
# familias por vivienda	# viviendas con dos familias	1.00	2.50 %
# familias por vivienda	# viviendas con tres familias	2.00	5.00 %
Consumo energetico para cocinar	# viviendas que utilizan electricidad para cocinar	31.00	77.50 %
Consumo energetico para cocinar	# viviendas que utilizan gas volatil para cocinar	1.00	2.50 %
Consumo energetico para cocinar	# viviendas que utilizan kerosen para cocinar	1.00	2.50 %

Tematica y Objetivos	Indicador	Valor	%
Consumo energetico para cocinar	# viviendas que utilizan leña para cocinar	40.00	100.00 %
Consumo energetico para cocinar	# viviendas que utilizan ecofogon para cocinar	2.00	5.00 %
# de dormitorios	# viviendas que tienen una pieza como dormitorio	24.00	60.00 %
Condiciones de la vivienda	# viviendas que tienen dos piezas como dormitorio	15.00	37.50 %
Condiciones de la vivienda	# viviendas que tienen tres piezas como dormitorio	1.00	2.50 %
Condiciones de la vivienda	# viviendas que tienen cuatro piezas como dormitorio	0.00	0.00 %
Participacion	# de hogares donde los hombres participan en organizaciones(mayores	6.00	15.00 %
Participacion	# de hogares donde las mujeres participan en organizaciones(mayores 18	5.00	12.50 %
Participacion	# de hogares donde participa solo un hombre	6.00	15.00 %
Participacion	# de hogares donde participan dos o mas hombres	0.00	0.00 %
Participacion	# de hogares donde participa una sola mujer	5.00	12.50 %
Participacion	# de hogares donde participan dos mujeres	0.00	0.00 %
Participacion	# de hogares donde participan tres o mas mujeres	0.00	0.00 %

Municipio: Tecpasentí
Departamento: El Paraíso
Aldea o caserío: Cerro Grande

# de la Vivienda	Nombre del jefe de familia	Ocupado	Desocupado	Edif. Público Negocio	Estado de la vivienda B	R	M
01	José María Ardica	x				x	
02	Reinel Francisco Vallecillo	x				x	
03	Franklin Ivan Ardica Vallecillo	x				x	
04	Esc. Roberto Suazo Cordova			x	x		
05	Wilian Danery Martínez	x			x	x	
06	Santos Nolberto Martínez	x			x	x	
07	Santos Maribel Lagos	x				x	
08	Dina Maribel Martínez	x				x	
09	Ruendi Fabito Romero Martínez	x				x	
10	Mario Eberto Rosales	x				x	
11	Fredy Leonel Rosales	x				x	
12	Marlon Gabriel Murillo	x				x	
13	José Alberto Martínez Alvarez	x				x	
14	Secundino Martínez Maradiaga	x					x
15	Carlos Manuel Martínez Barrientos	x					x
16	Pedro Humberto Martínez	x				x	
17	Marcio Noel Martínez Rosales	x				x	
18	José Obdulio Rodríguez	x					x
19	Reimundo de Jesús Martínez	x					x

Municipio: Tecpasentí
Departamento: El Paraíso
Aldea o caserío: Cerro Grande

# de la Vivienda	Nombre del jefe de familia	Ocupado	Desocupado	Edif. Público Negocio	Estado de la vivienda B	R	M
20	Gertrudis Martínez Ordóñez		x			x	
21	Santos Gerardo Martínez	x				x	
22	Osman Conrado Martínez López	x				x	
23	Santos Germán Ardica Rosales	x				x	
24	Allan José Martínez	x				x	
25	Flora María Murillo Martínez	x				x	
26	Argelia Murillo López	x				x	
27	Elías Vásquez		x			x	
28	Saúl Martínez		x			x	
29	Catalino Martínez		x			x	
30	Osman Conrado Martínez López		x			x	
31	Iglesia Evangélica Comunidad de Amor					x	
32	Teodora Murillo		x			x	
33	Alfonso Martínez	x				x	
34	Byron Josué Martínez Amaya		x			x	
35	Iglesia Católica Ntra Sra Perpetuo Socorro					x	
36	Wilmer Alfredo Martínez	x				x	
37	Elvin Ruben Martínez	x				x	
38	Ramon Ealix	x				x	

Municipio: ~~Temparenti~~
Departamento: El Paraíso
Aldea o caserío: Cerro Grande

# de la Vivienda	Nombre del jefe de familia	Ocupado	Desocupado	Edif. Público Negocio	Estado de la vivienda		
					B	R	M
39	Marvin Mauricio Martínez Guzman	x				x	
40	Wilder Ricardo Martínez Guzman	x				x	
41	Ermicenda Guzman	x				x	
42	Santos Lino Martínez	x				x	
43	Juan Maradiaga		x			x	
44	Edil Alberto Santos Ruiz	x					x
45	Santos Nocadio Santos	x				x	
46	Mario Donaldo Murillo	x				x	
47	Anselmo Murillo Ferrato	x				x	
48	Guadalupe Varela		x			x	
49	Francisco Murillo		x			x	
50	Roberto Martínez		x			x	
51	Jorge Rosales		x			x	
52	Cornelio Varela		x			x	
53	Alexander Martínez		x			x	
54	Saul Edgardo Martínez	x				x	
55	Melvin Daniel Rosales López	x				x	
56	Henry Adalid Martínez	x				x	
57	Inés Martínez Artica	x				x	

Municipio: ~~Temparenti~~
Departamento: El paraíso
Aldea o caserío: Cerro Grande

# de la Vivienda	Nombre del jefe de familia	Ocupado	Desocupado	Edif. Público Negocio	Estado de la vivienda		
					B	R	M
58	Marvin Onan Martínez Rosales	x				x	
59	José de la Cruz Martínez	x				x	
60	José Antonio Martínez Barrientos	x				x	
61	Santos Oswaldo Artica Palma	x				x	
62	Rudi Artica Fonseca	x				x	

Cuadro Resumen

Descripción Edificación	#
Vivienda Ocupada	45
Vivienda Desocupada	14
Iglesias	02
Centro Comunal	00
Escuelas	01
Kinder	00
Cesar	00
Negocios	00
Edificio Gubernamental	00

Total → 62

NORTE

El Porvenir
El Encino

Caserío: El Porvenir	Vivienda: ⌂
Municipio: Teupasenti	Carretera: ═
Departamento: El Paraíso	

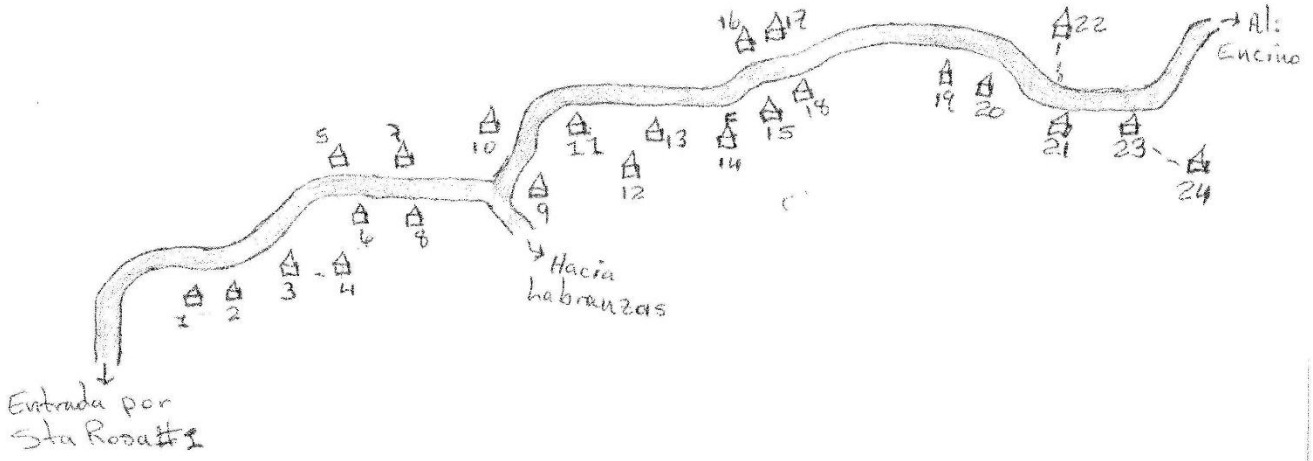

Indicadores de Linea Base

Departamento EL PARAISO
Codigo Municipio 0715
Nombre del Municipio Teupasenti

Nombre EL PORVENIR EL ENCINO
Codigo
Tipo Comunidad: Caserio

Total Encuestas: 22

Tematica y Objetivos	Indicador	Valor	%
Datos Generales sobre poblacion	Población total	88.00	
Datos Generales sobre poblacion	Población femenina	45.00	51.14 %
Datos Generales sobre poblacion	Población masculina	43.00	48.86 %
Datos Generales sobre poblacion	Promedio de personas por vivienda	4.00	
Datos Generales sobre poblacion	Población menor de 5 años		
Datos Generales sobre poblacion	Población ubicada en el rango de 5 a 12 años		
Datos Generales sobre poblacion	Población ubicada en el rango de 13 a 18 años	13.00	14.77 %
Datos Generales sobre poblacion	Población ubicada en el rango de 19 a 30 años		
Datos Generales sobre poblacion	Población ubicada en el rango de 31 a 50 años		
Datos Generales sobre poblacion	Población ubicada en el rango de 51 años y más		
Fuerza de Trabajo	Poblacion en edad de Trabajar (PET)	71.00	80.68 %
Fuerza de Trabajo	Poblacion Economicamente Activa (PEA)	34.00	47.89 %
Fuerza de Trabajo	Poblacion Economicamente Inactiva(PEI)	37.00	52.11 %
Fuerza de Trabajo	Tasa de desempleao año pasado		
Meta 1	Total hogares con ingresos diario per cápita menor a $ 1.00	12.00	54.55 %
Meta 1	Total hogares con ingresos diario per cápita de $ 1.00 a 2.00	9.00	40.91 %
Meta 1	Total hogares con ingresos diario per cápita mayor a $ 2.00	1.00	4.55 %
Meta 1	Tasa de pobreza segun censo poblacion y vivienda		
Meta 1	Tasa de pobrza extrema segun censo 2001		
Meta 2	Total hogares que los ingresos les ajusta para alimentarse los 3 tiempos	13.00	59.09 %
Meta 2	Total hogares que los ingresos les ajusta para alimentarse los 2 tiempos	9.00	40.91 %
Meta 2	Total hogares que los ingresos les ajusta para alimentarse los 2 tiempos	0.00	0.00 %
Ingresos por remesas	# Hogares que reciben remesas	1.00	4.55 %
Ingresos por remesas	# Hogares que reciben remesas menos de Lps. 1000.00	0.00	0.00 %
Ingresos por remesas	# Hogares que reciben remesas de Lps. 1001.00 a 2000	1.00	100.00 %

Tematica y Objetivos	Indicador	Valor	%
Ingresos por remesas	# Hogares que reciben remesas de Lps. 2001.00 en adelante	0.00	0.00 %
Familias Trabajan la tierra y producen	# hogares que trabajan por cuenta propia la tierra	21.00	95.45 %
Familias Trabajan la tierra y producen	# hogares trabajan tierra totalmente pagada	21.00	95.45 %
Familias Trabajan la tierra y producen	# hogares trabajan tierra propia pagando	0.00	0.00 %
Familias Trabajan la tierra y producen	# hogares trabajan en tierra alquilada y prestada	0.00	0.00 %
Familias Trabajan la tierra y producen	# hogares trabajan en tierra en litigio y comunal	0.00	0.00 %
Familias Trabajan la tierra y producen	# hogares que no tiene tierra	1.00	4.55 %
Familias Trabajan la tierra y producen	# hogares que producen alimento	21.00	100.00 %
Familias Trabajan la tierra y producen	# hogares que producen alimento para autoconsumo	11.00	52.38 %
Personas Trabajan la tierra por familia	# viviendas donde trabaja una persona por familia	12.00	54.55 %
Personas Trabajan la tierra por familia	# viviendas donde trabajan dos persona por familia	8.00	36.36 %
Personas Trabajan la tierra por familia	# viviendas donde trabajan tres personas por familia	2.00	9.09 %
Personas Trabajan la tierra por familia	# viviendas donde trabajan 4 o más personas por familia	0.00	0.00 %
Datos Generales sobre poblacion	# de niñ@s en edad de estudiar	36.00	40.91 %
Datos Generales sobre poblacion	# de niñ@s en edad escolar que actualmente estudian	16.00	44.44 %
Datos Generales sobre poblacion	niñ@s en edad escolar que actualmente no estudian	20.00	55.56 %
Datos Generales sobre poblacion	# de niñ@s en edad de estudiar del sexo femenino	0.00	0.00 %
Datos Generales sobre poblacion	# de niñ@s en edad de estudiar del sexo masculino	0.00	0.00 %
Datos Generales sobre poblacion	# de niñ@s que actualmente estudian del sexo masculino	0.00	0.00 %
Datos Generales sobre poblacion	# de niñ@s que actualmente estudian del sexo femenino	0.00	0.00 %
Meta 3	# de niñ@s en edad preescolar (de 5 a 6 años)	2.00	5.56 %
Meta 3	# de niñ@s que están estudiando preescolar	0.00	0.00 %
	# de niñ@s en edad de estudiar primaria (7 a 12 años)	12.00	33.33 %
	# de niñ@s que estudian primaria	10.00	83.33 %
	# de niñ@s en edad de estudiar plan básico (13 a 15 años)	3.00	8.33 %
	# de niñ@s que actualmente cursan plan básico	1.00	33.33 %
Estudios diversificados	# de niñ@s en edad de estudiar diversificado (16 a 18 años)	10.00	27.78 %
Estudios diversificados	# de niñ@s que actualmente cursan diversificado	0.00	0.00 %
Estudios diversificados	# de niñ@s en edad de estudiar universidad (19 a 23 años)	9.00	25.00 %

Tematica y Objetivos	Indicador	Valor	%
Estudios diversificados	# jóvenes que actualmente estudian en la universidad	0.00	0.00 %
	Población que representa fuerza de trabajo emergente (13 a 18 años)	13.00	36.11 %
	Población fuerza de trabajo emergente que actualmente estudia en la	1.00	2.78 %
	total niñ@s en edad preescolar (de 5 a 6 años)	0.00	
	# de niñ@s que están estudiando preescolar	0.00	
	# de niños que estudian preescolar	0.00	
	Total niñ@s que estudian primaria	13.00	
	# de niños que estudian primaria	0.00	0.00 %
	# de niñas que estudian primaria	0.00	0.00 %
Estudios diversificados	Total niñ@s que estudian secundaria	3.00	
Estudios diversificados	# de niños que estudian secundaria	0.00	0.00 %
Estudios diversificados	# de niñas que estudian secundaria	0.00	0.00 %
Estudios diversificados	# de hombres en edad de trabajar <REVISAR !!!>		
	# de mujeres en edad de trabajar <REVISAR !!!>		
	% de mujeres que trabajan remuneradamente (ocupación) <REVISAR !!!>		
	# de hombres de la fuerza de trabajo emergente que actualmente estudia		
	# de mujeres de la fuerza de trabajo emergente que actualmente estudia		
	Tasa de embarazos en adolescentes (PN) (__ mujeres de 13 a 21 años)		
	# de madres solteras/ hogares	3.00	12.50 %
Meta 5	# de niñ@s menores o iguales a 4 años		
Meta 5	# de niñ@s muertos menores de 5 años en el 20___		
Meta 5	Tasa de mortalidad infantil en menores de 5 años		
Meta 5	Total de niñ@s / niñas nacidos en el 20___	3.00	
Meta 5	% de partos atendidos por enfermeras	0.00	0.00 %
Meta 5	% de partos atendidos por parteras	0.00	0.00 %
Meta 5	% de partos atendidos por médicos		
Meta 5	% de partos atendidos por ella sola		
Meta 5	% de partos atendidos por el marido		
Meta 5	% de partos atendidos por otra persona		

Tematica y Objetivos	Indicador	Valor	%
Meta 5	Tasa de desnutrición menores de 5 años (censo base 2001)		
Meta 6	# de madres murieron antes, durante o postparto en el 20_	0.00	0.00 %
Meta 6	Tasa de mortalidad materna por mil partos atendidos		
	# no de personas se enfermaron de paludismo durante el 20__	2.00	100.00 %
	# no de personas se enfermaron de dengue clasico durante el 20__	0.00	0.00 %
	# no de personas se enfermaron de IRAS durante el 20__		
	# no de personas se enfermaron de dengue hemorragico durante el 20__	0.00	0.00 %
	# no de personas se enfermaron de chagas durante el 20__	0.00	0.00 %
	# no de personas se enfermaron de tuberculosis durante el 20__		
	# no de personas se enfermaron de alcoholismo durante el 20__	0.00	0.00 %
	# no de personas se enfermaron de cancer durante el 20__		
	# no de personas se enfermaron de diarreas durante el 20__	0.00	0.00 %
	# no de personas se enfermaron de la piel durante el 20__	0.00	0.00 %
	# no de personas se enfermaron de otra categoria durante el 20__	0.00	0.00 %
	# no niñ@os con discapacidad durante el 20__		
	# viviendas con agua de pozo propio	0.00	0.00 %
	# viviendas con agua de acueducto	21.00	95.45 %
	# viviendas con agua de rio o quebrada	1.00	4.55 %
	# viviendas con servicio sanitario	0.00	0.00 %
	# viviendas con Letrinas	18.00	81.82 %
	# viviendas con Letrinas y las Utilizan	18.00	81.82 %
	# viviendas con Recoleccion de basura	0.00	0.00 %
	# viviendas con Aseo de Calles	0.00	0.00 %
	# viviendas con Energia Electrica Domiciliar	0.00	0.00 %
Vivienda	# total de edificaciones en el municipio		
	# de edificaciones publicas y privadas		
	# de viviendas		
	# de viviendas desocupadas		
	# de viviendas ocupadas		

Tematica y Objetivos	Indicador	Valor	%
	# familias con vivienda propia y pagada	22.00	100.00 %
	# viviendas propias pagando	0.00	0.00 %
	# viviendas alquiladas	0.00	0.00 %
	# viviendas prestadas o cedidas	0.00	0.00 %
Condiciones de la vivienda	# viviendas buen estado	1.00	4.55 %
Condiciones de la vivienda	# viviendas condiciones regulares	18.00	81.82 %
Condiciones de la vivienda	# viviendas mal estado	3.00	13.64 %
Condiciones de la vivienda	# viviendas sin Repello	0.00	0.00 %
Condiciones de la vivienda	# viviendas con piso de tierra	0.00	0.00 %
Condiciones de la vivienda	# viviendas sin cielo falso	0.00	0.00 %
Condiciones de la vivienda	# viviendas techo mal estado	0.00	0.00 %
Condiciones de la vivienda	# viviendas con problemas estructurales	2.00	9.09 %
Condiciones de la vivienda	# viviendas sin ningun problema	0.00	0.00 %
Condiciones de la vivienda	# viviendas con una pieza	12.00	54.55 %
Condiciones de la vivienda	# viviendas con dos piezas	8.00	36.36 %
Condiciones de la vivienda	# viviendas con tres piezas	1.00	4.55 %
Condiciones de la vivienda	# viviendas con cuatro piezas	3.00	13.64 %
Condiciones de la vivienda	# viviendas con cinco piezas	0.00	0.00 %
Condiciones de la vivienda	# viviendas con seis piezas	2.00	9.09 %
Viviendas con baños	# viviendas con cero baños	4.00	18.18 %
Viviendas con baños	# viviendas con un baño	16.00	72.73 %
Viviendas con baños	# viviendas con dos banos	2.00	9.09 %
Viviendas con baños	# viviendas 3 baños o mas	0.00	0.00 %
# familias por vivienda	# viviendas con una familia	20.00	90.91 %
# familias por vivienda	# viviendas con dos familias	2.00	9.09 %
# familias por vivienda	# viviendas con tres familias	0.00	0.00 %
Consumo energetico para cocinar	# viviendas que utilizan electricidad para cocinar	0.00	0.00 %
Consumo energetico para cocinar	# viviendas que utilizan gas volatil para cocinar	0.00	0.00 %
Consumo energetico para cocinar	# viviendas que utilizan kerosen para cocinar	0.00	0.00 %

Tematica y Objetivos	Indicador	Valor	%
Consumo energetico para cocinar	# viviendas que utilizan leña para cocinar	22.00	100.00 %
Consumo energetico para cocinar	# viviendas que utilizan ecofogon para cocinar	0.00	0.00 %
# de dormitorios	# viviendas que tienen una pieza como dormitorio	12.00	54.55 %
Condiciones de la vivienda	# viviendas que tienen dos piezas como dormitorio	8.00	36.36 %
Condiciones de la vivienda	# viviendas que tienen tres piezas como dormitorio	1.00	4.55 %
Condiciones de la vivienda	# viviendas que tienen cuatro piezas como dormitorio	1.00	4.55 %
Participacion	# de hogares donde los hombres participan en organizaciones(mayores	11.00	50.00 %
Participacion	# de hogares donde las mujeres participan en organizaciones(mayores 18	3.00	13.64 %
Participacion	# de hogares donde participa solo un hombre	11.00	50.00 %
Participacion	# de hogares donde participan dos o mas hombres	0.00	0.00 %
Participacion	# de hogares donde participa una sola mujer	3.00	13.64 %
Participacion	# de hogares donde participan dos mujeres	0.00	0.00 %
Participacion	# de hogares donde participan tres o mas mujeres	0.00	0.00 %

Municipio: Teupasenti
Departamento: El Paraíso
Aldea o caserío: El Porvenir, El Encino

# de la Vivienda	Nombre del jefe de familia	Ocupado	Desocupado	Edif. Público Negocio	Estado de la Vivienda		
					B	R	M
01	Esteban Orlando Murillo	x				x	
02	Marcos Irías Artica	x				x	
03	Carlo Javier Artica Artica	x				x	
04	José Manuel Artica Rosales	x				x	
05	Edil Osman Artica	x				x	
06	Miguel Rosales		x			x	
07	Betulia Artica	x				x	
08	José Miguel Artica	x				x	
09	Cornelio Artica	x				x	
10	Francisca Berlinda Rodríguez A	x					x
11	Paula Bertila Murillo Artica	x				x	
12	Juan Murillo	x				x	
13	Ramon Alexi Murillo	x				x	
14	Esc. Dr. Nery Conrado Cerrato			x	x		
15	Melzar Noel Artica Coto	x				x	
16	Marcos Anibal Artica Rosales	x				x	
17	Carlos Livardo Artica	x			x		
18	Tulio Artica Martinez	x				x	
19	Diego Alberto Artica Ardón	x				x	

Municipio: Teupasenti
Departamento: El Paraíso
Aldea o caserío:

# de la Vivienda	Nombre del jefe de familia	Ocupado	Desocupado	Edif. Público Negocio	Estado de la Vivienda		
					B	R	M
20	Reyes David Videa	x				x	
21	Santos Diego Artica	x				x	
22	Olman Ramirez	x					x
23	Felipe Artica	x				x	
24	Esteban Artica	x					x
	Total →	22	01	01	02	19	03

Cuadro Resumen

Descripción Edificación	#
Vivienda Ocupada	22
Vivienda Desocupada	01
Iglesias	
Centro Comunal	
Escuelas	01
Kinder	
Cesar	
Negocios	
Edificio Gubernamental	

Total ⟶ 24

Aldea. El Ensino. Caserio Buenos Aires.

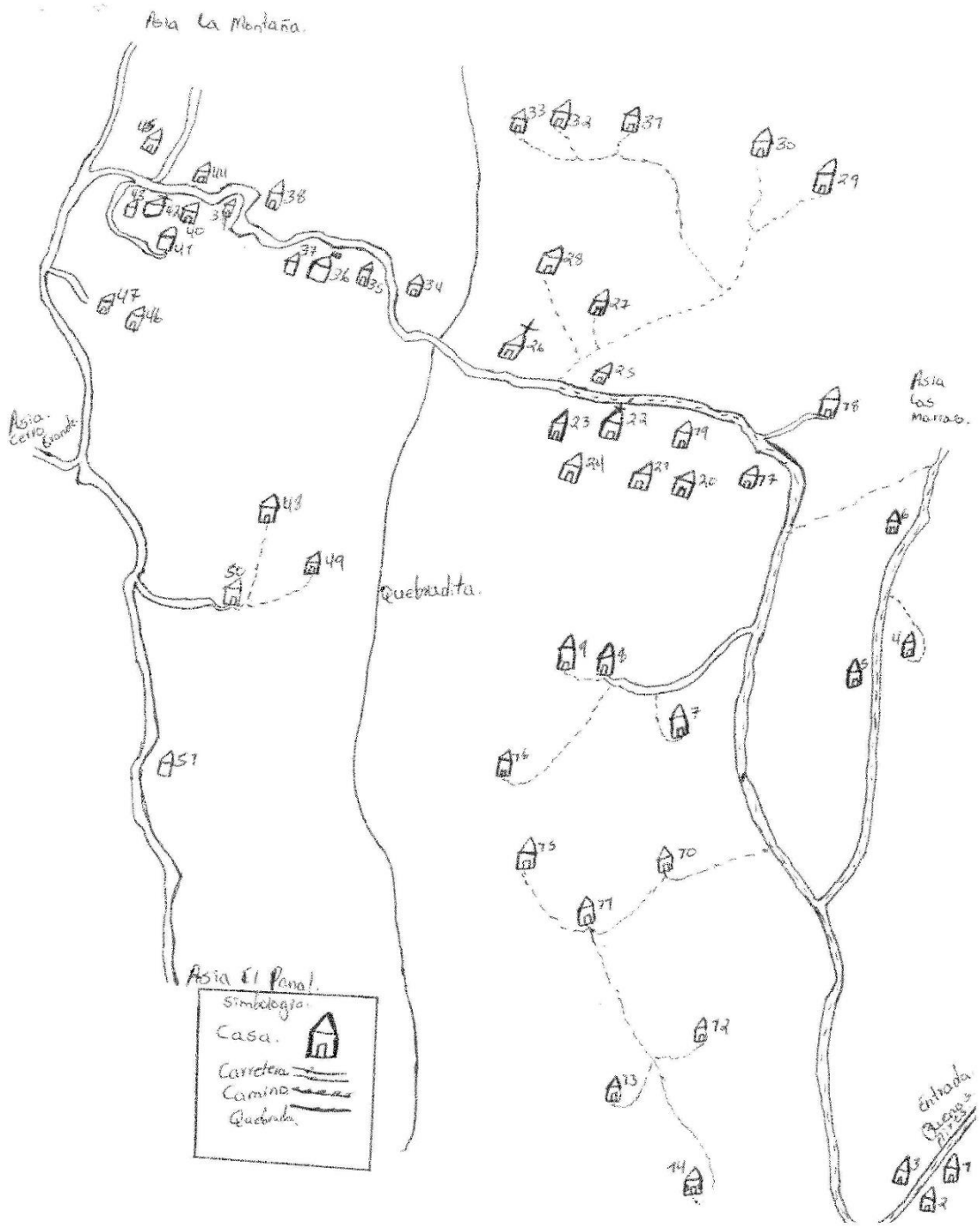

Indicadores de Linea Base

Departamento EL PARAISO
Codigo Municipio 0715
Nombre del Municipio Teupasenti

Nombre BUENOS AIRES EL
Codigo
Tipo Comunidad: Caserio

Total Encuestas: 29

Tematica y Objetivos	Indicador	Valor	%
Datos Generales sobre poblacion	Población total	118.00	
Datos Generales sobre poblacion	Población femenina	55.00	46.61 %
Datos Generales sobre poblacion	Población masculina	63.00	53.39 %
Datos Generales sobre poblacion	Promedio de personas por vivienda	4.07	
Datos Generales sobre poblacion	Población menor de 5 años		
Datos Generales sobre poblacion	Población ubicada en el rango de 5 a 12 años		
Datos Generales sobre poblacion	Población ubicada en el rango de 13 a 18 años	16.00	13.56 %
Datos Generales sobre poblacion	Población ubicada en el rango de 19 a 30 años		
Datos Generales sobre poblacion	Población ubicada en el rango de 31 a 50 años		
Datos Generales sobre poblacion	Población ubicada en el rango de 51 años y más		
Fuerza de Trabajo	Poblacion en edad de Trabajar (PET)	87.00	73.73 %
Fuerza de Trabajo	Poblacion Economicamente Activa (PEA)	44.00	50.57 %
Fuerza de Trabajo	Poblacion Economicamente Inactiva(PEI)	43.00	49.43 %
Fuerza de Trabajo	Tasa de desempleao año pasado		
Meta 1	Total hogares con ingresos diario per cápita menor a $ 1.00	19.00	65.52 %
Meta 1	Total hogares con ingresos diario per cápita de $ 1.00 a 2.00	9.00	31.03 %
Meta 1	Total hogares con ingresos diario per cápita mayor a $ 2.00	1.00	3.45 %
Meta 1	Tasa de pobreza segun censo poblacion y vivienda		
Meta 1	Tasa de pobrza extrema segun censo 2001		
Meta 2	Total hogares que los ingresos les ajusta para alimentarse los 3 tiempos	29.00	100.00 %
Meta 2	Total hogares que los ingresos les ajusta para alimentarse los 2 tiempos	0.00	0.00 %
Ingresos por remesas	# Hogares que reciben remesas	1.00	3.45 %
Ingresos por remesas	# Hogares que reciben remesas menos de Lps. 1000.00	0.00	0.00 %
Ingresos por remesas	# Hogares que reciben remesas de Lps. 1001.00 a 2000	1.00	100.00 %
Ingresos por remesas	# Hogares que reciben remesas de Lps. 2001.00 en adelante	0.00	0.00 %

Tematica y Objetivos	Indicador	Valor	%
Familias Trabajan la tierra y producen	# hogares que trabajan por cuenta propia la tierra	29.00	100.00 %
Familias Trabajan la tierra y producen	# hogares trabajan tierra totalmente pagada	28.00	96.55 %
Familias Trabajan la tierra y producen	# hogares trabajan tierra propia pagando	1.00	3.45 %
Familias Trabajan la tierra y producen	# hogares trabajan en tierra alquilada y prestada	0.00	0.00 %
Familias Trabajan la tierra y producen	# hogares trabajan en tierra en litigio y comunal	0.00	0.00 %
Familias Trabajan la tierra y producen	# hogares que no tiene tierra	0.00	0.00 %
Familias Trabajan la tierra y producen	# hogares que producen alimento	29.00	100.00 %
Familias Trabajan la tierra y producen	# hogares que producen alimento para autoconsumo	16.00	55.17 %
Personas Trabajan la tierra por familia	# viviendas donde trabaja una persona por familia	19.00	65.52 %
Personas Trabajan la tierra por familia	# viviendas donde trabajan dos persona por familia	7.00	24.14 %
Personas Trabajan la tierra por familia	# viviendas donde trabajan tres personas por familia	2.00	6.90 %
Personas Trabajan la tierra por familia	# viviendas donde trabajan 4 o más personas por familia	1.00	3.45 %
Datos Generales sobre poblacion	# de niñ@s en edad de estudiar	44.00	37.29 %
Datos Generales sobre poblacion	# de niñ@s en edad escolar que actualmente estudian	19.00	43.18 %
Datos Generales sobre poblacion	niñ@s en edad escolar que actualmente no estudian	25.00	56.82 %
Datos Generales sobre poblacion	# de niñ@s en edad de estudiar del sexo femenino	0.00	0.00 %
Datos Generales sobre poblacion	# de niñ@s en edad de estudiar del sexo masculino	0.00	0.00 %
Datos Generales sobre poblacion	# de niñ@s que actualmente estudian del sexo masculino	0.00	0.00 %
Datos Generales sobre poblacion	# de niñ@s que actualmente estudian del sexo femenino	0.00	0.00 %
Meta 3	# de niñ@s en edad preescolar (de 5 a 6 años)	4.00	9.09 %
Meta 3	# de niñ@s que están estudiando preescolar	0.00	0.00 %
	# de niñ@s en edad de estudiar primaria (7 a 12 años)	12.00	27.27 %
	# de niñ@s que estudian primaria	11.00	91.67 %
	# de niñ@s en edad de estudiar plan básico (13 a 15 años)	7.00	15.91 %
	# de niñ@s que actualmente cursan plan básico	0.00	0.00 %
Estudios diversificados	# de niñ@s en edad de estudiar diversificado (16 a 18 años)	9.00	20.45 %
Estudios diversificados	# de niñ@s que actualmente cursan diversificado	0.00	0.00 %
Estudios diversificados	# de niñ@s en edad de estudiar universidad (19 a 23 años)	12.00	27.27 %
Estudios diversificados	# jóvenes que actualmente estudian en la universidad	0.00	0.00 %

Tematica y Objetivos	Indicador	Valor	%
	Población que representa fuerza de trabajo emergente (13 a 18 años)	16.00	36.36 %
	Población fuerza de trabajo emergente que actualmente estudia en la	0.00	0.00 %
	total niñ@s en edad preescolar (de 5 a 6 años)	0.00	
	# de niñ@s que están estudiando preescolar	0.00	
	# de niños que estudian preescolar	0.00	
	Total niñ@s que estudian primaria	19.00	
	# de niños que estudian primaria	0.00	0.00 %
	# de niñas que estudian primaria	0.00	0.00 %
Estudios diversificados	Total niñ@s que estudian secundaria	0.00	
Estudios diversificados	# de niños que estudian secundaria	0.00	
Estudios diversificados	# de niñas que estudian secundaria	0.00	
Estudios diversificados	# de hombres en edad de trabajar <REVISAR !!!>		
	# de mujeres en edad de trabajar <REVISAR !!!>		
	% de mujeres que trabajan remuneradamente (ocupación) <REVISAR !!!>		
	# de hombres de la fuerza de trabajo emergente que actualmente estudia		
	# de mujeres de la fuerza de trabajo emergente que actualmente estudia		
	Tasa de embarazos en adolescentes (PN) (__ mujeres de 13 a 21 años)		
	# de madres solteras/ hogares	2.00	6.06 %
Meta 5	# de niñ@s menores o iguales a 4 años		
Meta 5	# de niñ@s muertos menores de 5 años en el 20___		
Meta 5	Tasa de mortalidad infantil en menores de 5 años		
Meta 5	Total de niñ@s / niñas nacidos en el 20___	0.00	
Meta 5	% de partos atendidos por enfermeras	0.00	
Meta 5	% de partos atendidos por parteras	0.00	
Meta 5	% de partos atendidos por médicos		
Meta 5	% de partos atendidos por ella sola		
Meta 5	% de partos atendidos por el marido		
Meta 5	% de partos atendidos por otra persona		
Meta 5	Tasa de desnutrición menores de 5 años (censo base 2001)		

Tematica y Objetivos	Indicador	Valor	%
Meta 6	# de madres murieron antes, durante o postparto en el 20_	0.00	0.00 %
Meta 6	Tasa de mortalidad materna por mil partos atendidos		
	# no de personas se enfermaron de paludismo durante el 20__	0.00	0.00 %
	# no de personas se enfermaron de dengue clasico durante el 20__	1.00	25.00 %
	# no de personas se enfermaron de IRAS durante el 20__		
	# no de personas se enfermaron de dengue hemorragico durante el 20__	0.00	0.00 %
	# no de personas se enfermaron de chagas durante el 20__	0.00	0.00 %
	# no de personas se enfermaron de tuberculosis durante el 20__		
	# no de personas se enfermaron de alcoholismo durante el 20__	0.00	0.00 %
	# no de personas se enfermaron de cancer durante el 20__		
	# no de personas se enfermaron de diarreas durante el 20__	0.00	0.00 %
	# no de personas se enfermaron de la piel durante el 20__	0.00	0.00 %
	# no de personas se enfermaron de otra categoria durante el 20__	3.00	75.00 %
	# no niñ@os con discapacidad durante el 20__		
	# viviendas con agua de pozo propio	5.00	17.24 %
	# viviendas con agua de acueducto	2.00	6.90 %
	# viviendas con agua de rio o quebrada	13.00	44.83 %
	# viviendas con servicio sanitario	0.00	0.00 %
	# viviendas con Letrinas	20.00	68.97 %
	# viviendas con Letrinas y las Utilizan	21.00	72.41 %
	# viviendas con Recoleccion de basura	0.00	0.00 %
	# viviendas con Aseo de Calles	0.00	0.00 %
	# viviendas con Energia Electrica Domiciliar	0.00	0.00 %
Vivienda	# total de edificaciones en el municipio		
	# de edificaciones publicas y privadas		
	# de viviendas		
	# de viviendas desocupadas		
	# de viviendas ocupadas		
	# familias con vivienda propia y pagada	27.00	93.10 %

Tematica y Objetivos	Indicador	Valor	%
	# viviendas propias pagando	0.00	0.00 %
	# viviendas alquiladas	0.00	0.00 %
	# viviendas prestadas o cedidas	2.00	6.90 %
Condiciones de la vivienda	# viviendas buen estado	0.00	0.00 %
Condiciones de la vivienda	# viviendas condiciones regulares	29.00	100.00 %
Condiciones de la vivienda	# viviendas mal estado	0.00	0.00 %
Condiciones de la vivienda	# viviendas sin Repello	26.00	89.66 %
Condiciones de la vivienda	# viviendas con piso de tierra	1.00	3.45 %
Condiciones de la vivienda	# viviendas sin cielo falso	1.00	3.45 %
Condiciones de la vivienda	# viviendas techo mal estado	1.00	3.45 %
Condiciones de la vivienda	# viviendas con problemas estructurales	1.00	3.45 %
Condiciones de la vivienda	# viviendas sin ningun problema	1.00	3.45 %
Condiciones de la vivienda	# viviendas con una pieza	20.00	68.97 %
Condiciones de la vivienda	# viviendas con dos piezas	8.00	27.59 %
Condiciones de la vivienda	# viviendas con tres piezas	1.00	3.45 %
Condiciones de la vivienda	# viviendas con cuatro piezas	0.00	0.00 %
Condiciones de la vivienda	# viviendas con cinco piezas	2.00	6.90 %
Condiciones de la vivienda	# viviendas con seis piezas	1.00	3.45 %
Viviendas con baños	# viviendas con cero baños	8.00	27.59 %
Viviendas con baños	# viviendas con un baño	21.00	72.41 %
Viviendas con baños	# viviendas con dos banos	0.00	0.00 %
Viviendas con baños	# viviendas 3 baños o mas	0.00	0.00 %
# familias por vivienda	# viviendas con una familia	26.00	89.66 %
# familias por vivienda	# viviendas con dos familias	1.00	3.45 %
# familias por vivienda	# viviendas con tres familias	0.00	0.00 %
Consumo energetico para cocinar	# viviendas que utilizan electricidad para cocinar	1.00	3.45 %
Consumo energetico para cocinar	# viviendas que utilizan gas volatil para cocinar	1.00	3.45 %
Consumo energetico para cocinar	# viviendas que utilizan kerosen para cocinar	1.00	3.45 %
Consumo energetico para cocinar	# viviendas que utilizan leña para cocinar	29.00	100.00 %

Tematica y Objetivos	Indicador	Valor	%
Consumo energetico para cocinar	# viviendas que utilizan ecofogon para cocinar	1.00	3.45 %
# de dormitorios	# viviendas que tienen una pieza como dormitorio	20.00	68.97 %
Condiciones de la vivienda	# viviendas que tienen dos piezas como dormitorio	8.00	27.59 %
Condiciones de la vivienda	# viviendas que tienen tres piezas como dormitorio	1.00	3.45 %
Condiciones de la vivienda	# viviendas que tienen cuatro piezas como dormitorio	0.00	0.00 %
Participacion	# de hogares donde los hombres participan en organizaciones(mayores	9.00	31.03 %
Participacion	# de hogares donde las mujeres participan en organizaciones(mayores 18	7.00	24.14 %
Participacion	# de hogares donde participa solo un hombre	9.00	31.03 %
Participacion	# de hogares donde participan dos o mas hombres	0.00	0.00 %
Participacion	# de hogares donde participa una sola mujer	7.00	24.14 %
Participacion	# de hogares donde participan dos mujeres	0.00	0.00 %
Participacion	# de hogares donde participan tres o mas mujeres	0.00	0.00 %

Municipio: Tepalcatepec
Departamento: El Paraíso
Aldea o caserío: (Buenos Aires) El Encino.
Los Ranchos

# de la Vivienda	Nombre del jefe de familia	Ocupado	Desocupado	Edif. Público Negocio	Estado de la Vivienda B	R	M
01	Ramón Alemán Santos	x				x	
02	Wilson Adenis Villalta Irías	x				x	
03	Asunción Santos	x				x	
04	Domingo Maradiaga	x				x	
05	Olman Danilo Martínez	x				x	
06	Oscar Alejandro Valladares Martínez	x				x	
07	Olban Alonso Alemán	x				x	
08	Rigoberto Ramírez	x				x	
09	Juan Nahuín Velásquez	x				x	
10	Wilmer Balbino Ramírez	x				x	
11	Manuel Rosales Alvarez	x				x	
12	Elvin Rosales	x				x	
13	Alexis Francisco Ramírez	x				x	
14	Willian Octavio	x				x	
15	Octavio Ramírez Banegas	x				x	
16	Luis Amado Lovo Amador	x				x	
17	Victor Manuel Ramírez Artica	x				x	
18	Alex Vallecillo	x				x	
19	Santos Edilio Artica	x				x	
		19	00	00	00	19	00

Los Ranchos (Buenos Aires), El Encino.

# de la Vivienda	Nombre del jefe de familia	Ocupado	Desocupado	Edif. Público Negocio		Estado de la Vivienda B	R	M
20	Olban Rosales	x					x	
21	Santos Dionisio	x					x	
22	Marta Velásquez	x					x	
23	Luis Alonso Irías Artica	x					x	
24	Rubén Alemán	x					x	
25	Miguel Angel Alemán	x					x	
26	Leonel Edilberto Alemán	x					x	
27	Máximo Arturo Santos Alemán	x					x	
28	Concepción David Alemán	x					x	
29	Melvin Miguel Alemán Rosales	x					x	
30	Esc.			x			x	
31	Iglesia Evangélica			x	x			
		10	00	02	01	11	00	
Total →		29	00	02	01	30	00	

Los Ranchos (Buenos Aires), El Encino

Cuadro Resumen

Descripción Edificación	#
Vivienda Ocupada	29
Vivienda Desocupada	00
Iglesias	01
Centro Comunal	00
Escuelas	01
Kinder	00
Cesar	00
Negocios	00
Edificio Gubernamental	00

Total 31

El Naranjal,
El Encino

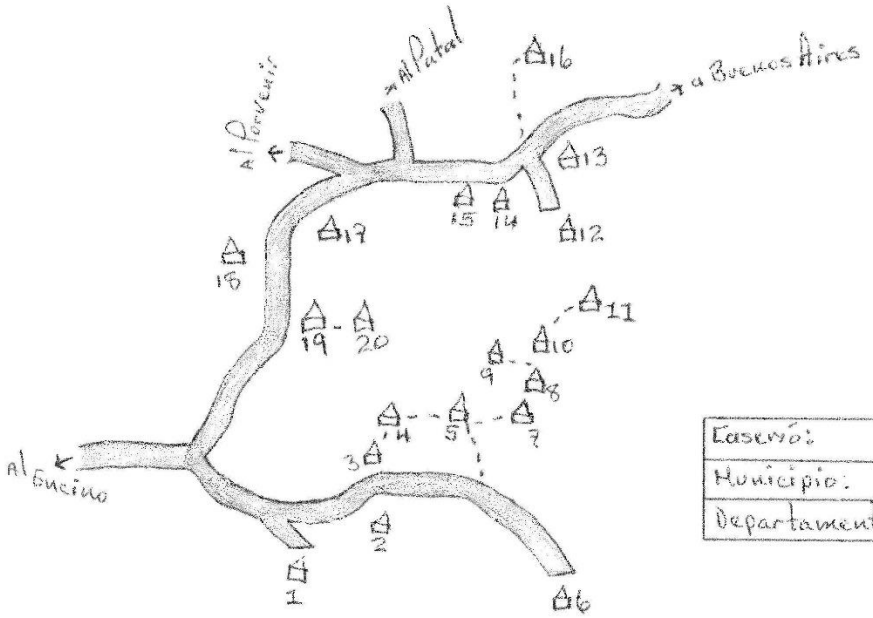

Caserío:	El Naranjal	Vivienda: ⌂
Municipio:	Tepasenti	Carretera: ═
Departamento:	El Paraíso	

Indicadores de Linea Base

Departamento	EL PARAISO	Nombre	EL NARANJAL EL ENCINO		
Codigo Municipio	0715	Codigo		Total Encuestas:	16
Nombre del Municipio	Teupasenti	Tipo Comunidad:	Caserio		

Tematica y Objetivos	Indicador	Valor	%
Datos Generales sobre poblacion	Población total	79.00	
Datos Generales sobre poblacion	Población femenina	33.00	41.77 %
Datos Generales sobre poblacion	Población masculina	46.00	58.23 %
Datos Generales sobre poblacion	Promedio de personas por vivienda	4.94	
Datos Generales sobre poblacion	Población menor de 5 años		
Datos Generales sobre poblacion	Población ubicada en el rango de 5 a 12 años		
Datos Generales sobre poblacion	Población ubicada en el rango de 13 a 18 años	13.00	16.46 %
Datos Generales sobre poblacion	Población ubicada en el rango de 19 a 30 años		
Datos Generales sobre poblacion	Población ubicada en el rango de 31 a 50 años		
Datos Generales sobre poblacion	Población ubicada en el rango de 51 años y más		
Fuerza de Trabajo	Poblacion en edad de Trabajar (PET)	61.00	77.22 %
Fuerza de Trabajo	Poblacion Economicamente Activa (PEA)	27.00	44.26 %
Fuerza de Trabajo	Poblacion Economicamente Inactiva(PEI)	34.00	55.74 %
Fuerza de Trabajo	Tasa de desempleao año pasado		
Meta 1	Total hogares con ingresos diario per cápita menor a $ 1.00	9.00	56.25 %
Meta 1	Total hogares con ingresos diario per cápita de $ 1.00 a 2.00	1.00	6.25 %
Meta 1	Total hogares con ingresos diario per cápita mayor a $ 2.00	6.00	37.50 %
Meta 1	Tasa de pobreza segun censo poblacion y vivienda		
Meta 1	Tasa de pobrza extrema segun censo 2001		
Meta 2	Total hogares que los ingresos les ajusta para alimentarse los 3 tiempos	7.00	43.75 %
Meta 2	Total hogares que los ingresos les ajusta para alimentarse los 2 tiempos	9.00	56.25 %
Meta 2	Total hogares que los ingresos les ajusta para alimentarse los 2 tiempos	0.00	0.00 %
Ingresos por remesas	# Hogares que reciben remesas	0.00	0.00 %
Ingresos por remesas	# Hogares que reciben remesas menos de Lps. 1000.00	0.00	
Ingresos por remesas	# Hogares que reciben remesas de Lps. 1001.00 a 2000	0.00	

Tematica y Objetivos	Indicador	Valor	%
Ingresos por remesas	# Hogares que reciben remesas de Lps. 2001.00 en adelante	0.00	
Familias Trabajan la tierra y producen	# hogares que trabajan por cuenta propia la tierra	15.00	93.75 %
Familias Trabajan la tierra y producen	# hogares trabajan tierra totalmente pagada	15.00	93.75 %
Familias Trabajan la tierra y producen	# hogares trabajan tierra propia pagando	0.00	0.00 %
Familias Trabajan la tierra y producen	# hogares trabajan en tierra alquilada y prestada	0.00	0.00 %
Familias Trabajan la tierra y producen	# hogares trabajan en tierra en litigio y comunal	0.00	0.00 %
Familias Trabajan la tierra y producen	# hogares que no tiene tierra	1.00	6.25 %
Familias Trabajan la tierra y producen	# hogares que producen alimento	14.00	93.33 %
Familias Trabajan la tierra y producen	# hogares que producen alimento para autoconsumo	9.00	64.29 %
Personas Trabajan la tierra por familia	# viviendas donde trabaja una persona por familia	8.00	50.00 %
Personas Trabajan la tierra por familia	# viviendas donde trabajan dos persona por familia	5.00	31.25 %
Personas Trabajan la tierra por familia	# viviendas donde trabajan tres personas por familia	3.00	18.75 %
Personas Trabajan la tierra por familia	# viviendas donde trabajan 4 o más personas por familia	0.00	0.00 %
Datos Generales sobre poblacion	# de niñ@s en edad de estudiar	37.00	46.84 %
Datos Generales sobre poblacion	# de niñ@s en edad escolar que actualmente estudian	21.00	56.76 %
Datos Generales sobre poblacion	niñ@s en edad escolar que actualmente no estudian	16.00	43.24 %
Datos Generales sobre poblacion	# de niñ@s en edad de estudiar del sexo femenino	0.00	0.00 %
Datos Generales sobre poblacion	# de niñ@s en edad de estudiar del sexo masculino	0.00	0.00 %
Datos Generales sobre poblacion	# de niñ@s que actualmente estudian del sexo masculino	0.00	0.00 %
Datos Generales sobre poblacion	# de niñ@s que actualmente estudian del sexo femenino	0.00	0.00 %
Meta 3	# de niñ@s en edad preescolar (de 5 a 6 años)	3.00	8.11 %
Meta 3	# de niñ@s que están estudiando preescolar	1.00	33.33 %
	# de niñ@s en edad de estudiar primaria (7 a 12 años)	11.00	29.73 %
	# de niñ@s que estudian primaria	11.00	100.00 %
	# de niñ@s en edad de estudiar plan básico (13 a 15 años)	6.00	16.22 %
	# de niñ@s que actualmente cursan plan básico	5.00	83.33 %
Estudios diversificados	# de niñ@s en edad de estudiar diversificado (16 a 18 años)	6.00	16.22 %
Estudios diversificados	# de niñ@s que actualmente cursan diversificado	1.00	16.67 %
Estudios diversificados	# de niñ@s en edad de estudiar universidad (19 a 23 años)	11.00	29.73 %

Tematica y Objetivos	Indicador	Valor	%
Estudios diversificados	# jóvenes que actualmente estudian en la universidad	0.00	0.00 %
	Población que representa fuerza de trabajo emergente (13 a 18 años)	12.00	32.43 %
	Población fuerza de trabajo emergente que actualmente estudia en la	6.00	16.22 %
	total niñ@s en edad preescolar (de 5 a 6 años)	1.00	
	# de niñ@s que están estudiando preescolar	0.00	0.00 %
	# de niños que estudian preescolar	0.00	0.00 %
	Total niñ@s que estudian primaria	13.00	
	# de niños que estudian primaria	0.00	0.00 %
	# de niñas que estudian primaria	0.00	0.00 %
Estudios diversificados	Total niñ@s que estudian secundaria	7.00	
Estudios diversificados	# de niños que estudian secundaria	0.00	0.00 %
Estudios diversificados	# de niñas que estudian secundaria	0.00	0.00 %
Estudios diversificados	# de hombres en edad de trabajar <REVISAR !!!>		
	# de mujeres en edad de trabajar <REVISAR !!!>		
	% de mujeres que trabajan remuneradamente (ocupación) <REVISAR !!!>		
	# de hombres de la fuerza de trabajo emergente que actualmente estudia		
	# de mujeres de la fuerza de trabajo emergente que actualmente estudia		
	Tasa de embarazos en adolescentes (PN) (__ mujeres de 13 a 21 años)		
	# de madres solteras/ hogares	2.00	10.00 %
Meta 5	# de niñ@s menores o iguales a 4 años		
Meta 5	# de niñ@s muertos menores de 5 años en el 20___		
Meta 5	Tasa de mortalidad infantil en menores de 5 años		
Meta 5	Total de niñ@s / niñas nacidos en el 20___	7.00	
Meta 5	% de partos atendidos por enfermeras	0.00	0.00 %
Meta 5	% de partos atendidos por parteras	0.00	0.00 %
Meta 5	% de partos atendidos por médicos		
Meta 5	% de partos atendidos por ella sola		
Meta 5	% de partos atendidos por el marido		
Meta 5	% de partos atendidos por otra persona		

Tematica y Objetivos	Indicador	Valor	%
Meta 5	Tasa de desnutrición menores de 5 años (censo base 2001)		
Meta 6	# de madres murieron antes, durante o postparto en el 20_	0.00	0.00 %
Meta 6	Tasa de mortalidad materna por mil partos atendidos		
	# no de personas se enfermaron de paludismo durante el 20__	0.00	0.00 %
	# no de personas se enfermaron de dengue clasico durante el 20__	0.00	0.00 %
	# no de personas se enfermaron de IRAS durante el 20__		
	# no de personas se enfermaron de dengue hemorragico durante el 20__	0.00	0.00 %
	# no de personas se enfermaron de chagas durante el 20__	0.00	0.00 %
	# no de personas se enfermaron de tuberculosis durante el 20__		
	# no de personas se enfermaron de alcoholismo durante el 20__	0.00	0.00 %
	# no de personas se enfermaron de cancer durante el 20__		
	# no de personas se enfermaron de diarreas durante el 20__	0.00	0.00 %
	# no de personas se enfermaron de la piel durante el 20__	0.00	0.00 %
	# no de personas se enfermaron de otra categoria durante el 20__	1.00	100.00 %
	# no niñ@os con discapacidad durante el 20__		
	# viviendas con agua de pozo propio	0.00	0.00 %
	# viviendas con agua de acueducto	16.00	100.00 %
	# viviendas con agua de rio o quebrada	0.00	0.00 %
	# viviendas con servicio sanitario	4.00	25.00 %
	# viviendas con Letrinas	13.00	81.25 %
	# viviendas con Letrinas y las Utilizan	14.00	87.50 %
	# viviendas con Recoleccion de basura	1.00	6.25 %
	# viviendas con Aseo de Calles	0.00	0.00 %
	# viviendas con Energia Electrica Domiciliar	0.00	0.00 %
Vivienda	# total de edificaciones en el municipio		
	# de edificaciones publicas y privadas		
	# de viviendas		
	# de viviendas desocupadas		
	# de viviendas ocupadas		

Tematica y Objetivos	Indicador	Valor	%
	# familias con vivienda propia y pagada	16.00	100.00 %
	# viviendas propias pagando	0.00	0.00 %
	# viviendas alquiladas	0.00	0.00 %
	# viviendas prestadas o cedidas	0.00	0.00 %
Condiciones de la vivienda	# viviendas buen estado	2.00	12.50 %
Condiciones de la vivienda	# viviendas condiciones regulares	14.00	87.50 %
Condiciones de la vivienda	# viviendas mal estado	0.00	0.00 %
Condiciones de la vivienda	# viviendas sin Repello	7.00	43.75 %
Condiciones de la vivienda	# viviendas con piso de tierra	4.00	25.00 %
Condiciones de la vivienda	# viviendas sin cielo falso	2.00	12.50 %
Condiciones de la vivienda	# viviendas techo mal estado	2.00	12.50 %
Condiciones de la vivienda	# viviendas con problemas estructurales	2.00	12.50 %
Condiciones de la vivienda	# viviendas sin ningun problema	4.00	25.00 %
Condiciones de la vivienda	# viviendas con una pieza	5.00	31.25 %
Condiciones de la vivienda	# viviendas con dos piezas	11.00	68.75 %
Condiciones de la vivienda	# viviendas con tres piezas	0.00	0.00 %
Condiciones de la vivienda	# viviendas con cuatro piezas	0.00	0.00 %
Condiciones de la vivienda	# viviendas con cinco piezas	0.00	0.00 %
Condiciones de la vivienda	# viviendas con seis piezas	0.00	0.00 %
Viviendas con baños	# viviendas con cero baños	3.00	18.75 %
Viviendas con baños	# viviendas con un baño	13.00	81.25 %
Viviendas con baños	# viviendas con dos banos	0.00	0.00 %
Viviendas con baños	# viviendas 3 baños o mas	0.00	0.00 %
# familias por vivienda	# viviendas con una familia	12.00	75.00 %
# familias por vivienda	# viviendas con dos familias	2.00	12.50 %
# familias por vivienda	# viviendas con tres familias	1.00	6.25 %
Consumo energetico para cocinar	# viviendas que utilizan electricidad para cocinar	0.00	0.00 %
Consumo energetico para cocinar	# viviendas que utilizan gas volatil para cocinar	0.00	0.00 %
Consumo energetico para cocinar	# viviendas que utilizan kerosen para cocinar	0.00	0.00 %

Tematica y Objetivos	Indicador	Valor	%
Consumo energetico para cocinar	# viviendas que utilizan leña para cocinar	16.00	100.00 %
Consumo energetico para cocinar	# viviendas que utilizan ecofogon para cocinar	0.00	0.00 %
# de dormitorios	# viviendas que tienen una pieza como dormitorio	5.00	31.25 %
Condiciones de la vivienda	# viviendas que tienen dos piezas como dormitorio	11.00	68.75 %
Condiciones de la vivienda	# viviendas que tienen tres piezas como dormitorio	0.00	0.00 %
Condiciones de la vivienda	# viviendas que tienen cuatro piezas como dormitorio	0.00	0.00 %
Participacion	# de hogares donde los hombres participan en organizaciones(mayores	4.00	25.00 %
Participacion	# de hogares donde las mujeres participan en organizaciones(mayores 18	5.00	31.25 %
Participacion	# de hogares donde participa solo un hombre	4.00	25.00 %
Participacion	# de hogares donde participan dos o mas hombres	0.00	0.00 %
Participacion	# de hogares donde participa una sola mujer	5.00	31.25 %
Participacion	# de hogares donde participan dos mujeres	0.00	0.00 %
Participacion	# de hogares donde participan tres o mas mujeres	0.00	0.00 %

Municipio: Tepasenti — Portillo del Naranjo
Departamento: El Paraíso
Aldea o caserío: El Naranjal

# de la Vivienda	Nombre del jefe de familia	Ocupado	Desocupado	Edif. Público Negocio	Estado de la vivienda		
					B	R	M
01	Santos Anibal Vásquez	x				x	
02	Felipe de Jesús Santos		x			x	
03	Felipe de Jesús Santos	x					x
04	Denis Noel Santos	x				x	
05	Venancia Videa Santos	x				x	
06	Trinidad de Jesús Santos	x				x	
07	Cruz Exequiel Santos Meza	x				x	
08	Aris Rumualdo Videa Meza		x			x	
09	Merlin Oqueli Videa Meza	x				x	
10	Darwin Galletano Santos Meza	x				x	
11	Selvin Hernan Mairena	x				x	
12	Santos Jorge Romero Morazán	x			x		
13	Olvin Listernin Romero Videa	x			x		
14	Aries Rolando Matamoros	x				x	
15	Adrian Romero	x				x	
16	Santos Alberto Romero	x				x	
17	Carlos Omar Videa		x			x	
18	Alex Israel Videa	x				x	
19	Santos Eduardo Videa	x				x	
20	Cristina Videa		x			x	
	Total →	16	04	00	02	17	01

Cuadro Resumen

Descripción Edificación	#
Vivienda Ocupada	16
Vivienda Desocupada	04
Iglesias	00
Centro Comunal	00
Escuelas	00
Kinder	00
Cesar	00
Negocios	00
Edificio Gubernamental	00
Total →	20

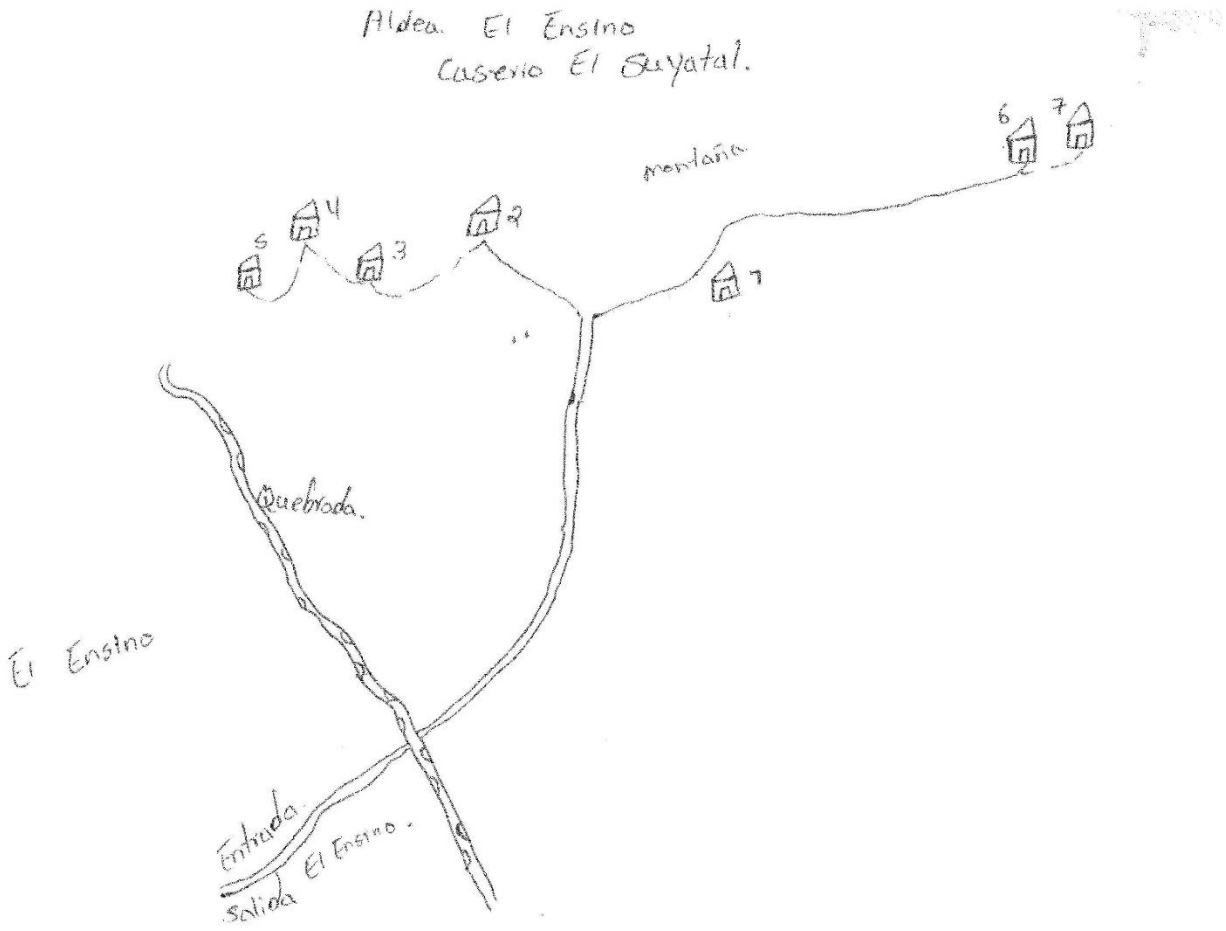
Aldea El Ensino
Caserio El Suyatal.
montaña
6
7
4
5
3
2
1
Quebrada.
El Ensino
Entrada.
salida El Ensino.

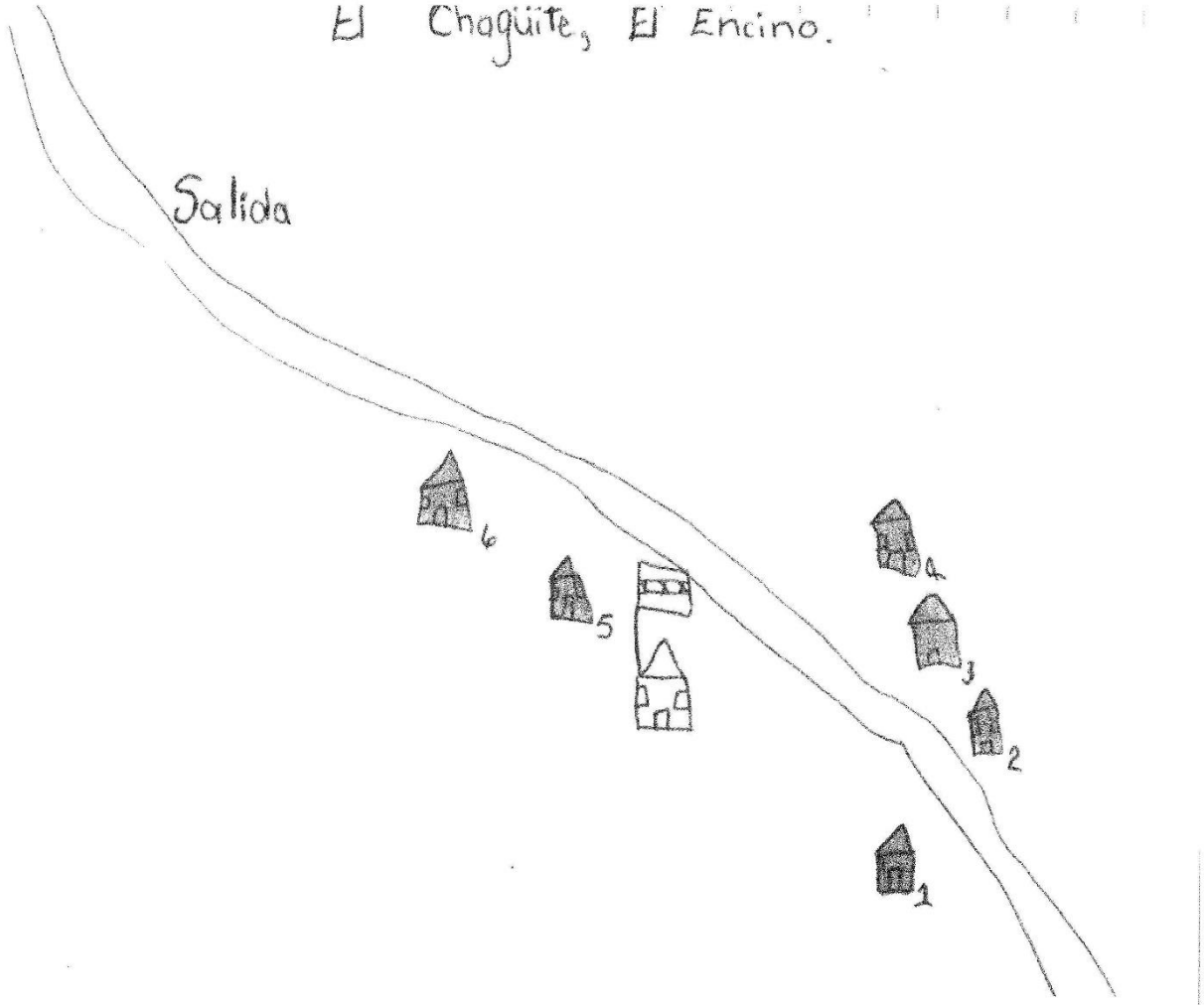
El Chaguite, El Encino.
Salida
6
5
4
3
2
1

Municipio: Tecpasenti

Departamento: El Paraíso

Aldea o caserío: El Suyatal, El Encino

# de la Vivienda	Nombre del jefe de familia	Ocupado	Desocupado	Edif. Público Negocio	Estado de la Vivienda B	R	M
01	Denis Rodríguez	x				x	
02	Humberto Rodríguez	x				x	
03	María de la Cruz Rodríguez	x				x	
04	Irma Alemán	x				x	
05	Susana Lagos	x				x	
06	Mario Dionisio Santos	x				x	
07	Melvi Daniel Ramírez Coto	x				x	
08	Henry Noel Ramírez	x				x	
09	Elvin Rodríguez	x				x	
10	Cristobal Artica	x				x	
11	Nahún Artica	x				x	
12	Marvin Arturo Rodríguez	x				x	
		12	00	00	00	12	00
		12	00	00	00	12	00

Cuadro Resumen

Descripción Edificación	#
Vivienda Ocupada	(12) 12
Vivienda Desocupada	00
Iglesias	00
Centro Comunal	00
Escuelas	00
Kinder	00
Cesar	00
Negocios	00
Edificio Gubernamental	00

Total → 12

ALDEA EL JUTE Y SUS CASERIOS

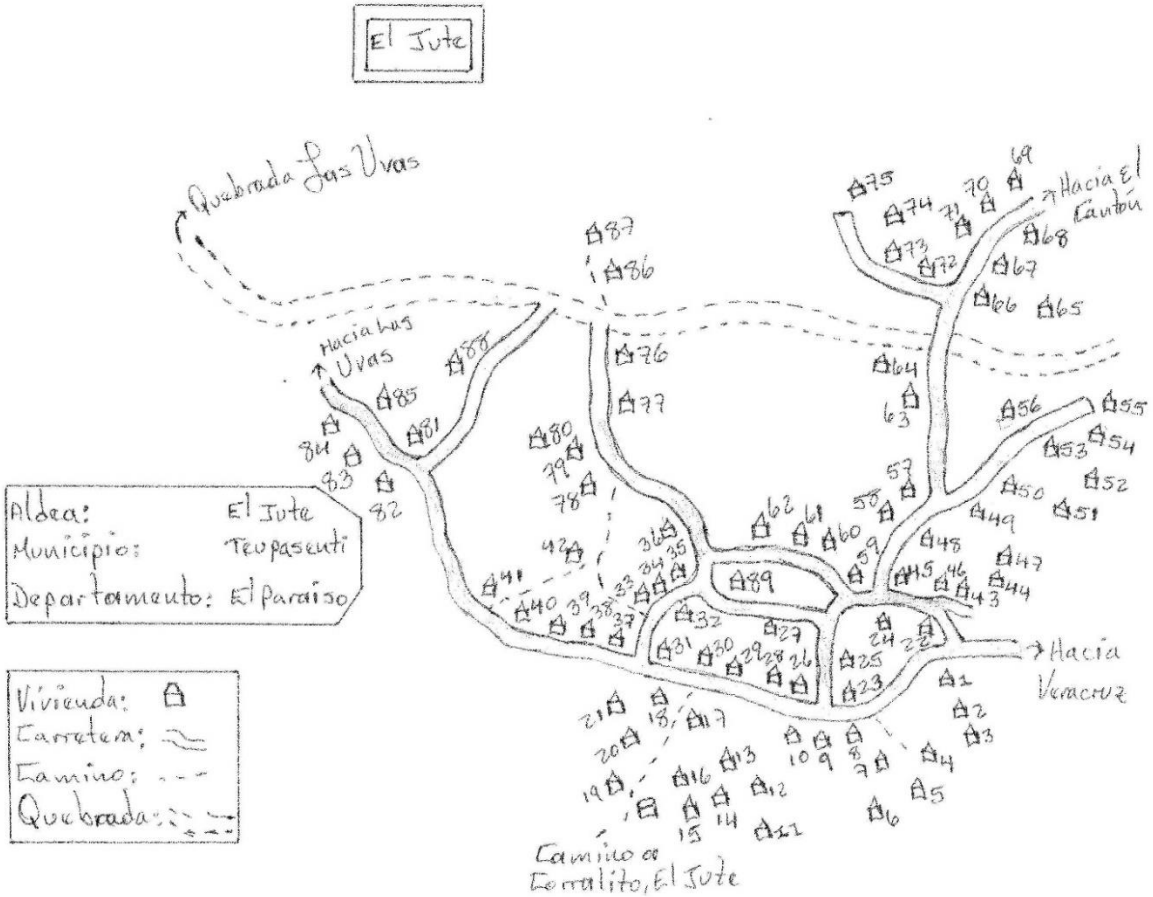

Indicadores de Linea Base

Departamento	EL PARAISO	Nombre	EL JUTE		
Codigo Municipio	0715	Codigo		Total Encuestas:	82
Nombre del Municipio	Teupasenti	Tipo Comunidad:	Aldea		

Tematica y Objetivos	Indicador	Valor	%
Datos Generales sobre poblacion	Población total	307.00	
Datos Generales sobre poblacion	Población femenina	146.00	47.56 %
Datos Generales sobre poblacion	Población masculina	161.00	52.44 %
Datos Generales sobre poblacion	Promedio de personas por vivienda	3.74	
Datos Generales sobre poblacion	Población menor de 5 años		
Datos Generales sobre poblacion	Población ubicada en el rango de 5 a 12 años		
Datos Generales sobre poblacion	Población ubicada en el rango de 13 a 18 años	38.00	12.38 %
Datos Generales sobre poblacion	Población ubicada en el rango de 19 a 30 años		
Datos Generales sobre poblacion	Población ubicada en el rango de 31 a 50 años		
Datos Generales sobre poblacion	Población ubicada en el rango de 51 años y más		
Fuerza de Trabajo	Poblacion en edad de Trabajar (PET)	245.00	79.80 %
Fuerza de Trabajo	Poblacion Economicamente Activa (PEA)	119.00	48.57 %
Fuerza de Trabajo	Poblacion Economicamente Inactiva(PEI)	126.00	51.43 %
Fuerza de Trabajo	Tasa de desempleao año pasado		
Meta 1	Total hogares con ingresos diario per cápita menor a $ 1.00	58.00	70.73 %
Meta 1	Total hogares con ingresos diario per cápita de $ 1.00 a 2.00	15.00	18.29 %
Meta 1	Total hogares con ingresos diario per cápita mayor a $ 2.00	9.00	10.98 %
Meta 1	Tasa de pobreza segun censo poblacion y vivienda		
Meta 1	Tasa de pobrza extrema segun censo 2001		
Meta 2	Total hogares que los ingresos les ajusta para alimentarse los 3 tiempos	80.00	97.56 %
Meta 2	Total hogares que los ingresos les ajusta para alimentarse los 2 tiempos	1.00	1.22 %
Ingresos por remesas	# Hogares que reciben remesas	2.00	2.44 %
Ingresos por remesas	# Hogares que reciben remesas menos de Lps. 1000.00	0.00	0.00 %
Ingresos por remesas	# Hogares que reciben remesas de Lps. 1001.00 a 2000	0.00	0.00 %
Ingresos por remesas	# Hogares que reciben remesas de Lps. 2001.00 en adelante	0.00	0.00 %

Tematica y Objetivos	Indicador	Valor	%
Familias Trabajan la tierra y producen	# hogares que trabajan por cuenta propia la tierra	75.00	91.46 %
Familias Trabajan la tierra y producen	# hogares trabajan tierra totalmente pagada	74.00	90.24 %
Familias Trabajan la tierra y producen	# hogares trabajan tierra propia pagando	0.00	0.00 %
Familias Trabajan la tierra y producen	# hogares trabajan en tierra alquilada y prestada	2.00	2.44 %
Familias Trabajan la tierra y producen	# hogares trabajan en tierra en litigio y comunal	0.00	0.00 %
Familias Trabajan la tierra y producen	# hogares que no tiene tierra	6.00	7.32 %
Familias Trabajan la tierra y producen	# hogares que producen alimento	72.00	96.00 %
Familias Trabajan la tierra y producen	# hogares que producen alimento para autoconsumo	52.00	72.22 %
Personas Trabajan la tierra por familia	# viviendas donde trabaja una persona por familia	56.00	68.29 %
Personas Trabajan la tierra por familia	# viviendas donde trabajan dos persona por familia	17.00	20.73 %
Personas Trabajan la tierra por familia	# viviendas donde trabajan tres personas por familia	7.00	8.54 %
Personas Trabajan la tierra por familia	# viviendas donde trabajan 4 o más personas por familia	2.00	2.44 %
Datos Generales sobre poblacion	# de niñ@s en edad de estudiar	114.00	37.13 %
Datos Generales sobre poblacion	# de niñ@s en edad escolar que actualmente estudian	59.00	51.75 %
Datos Generales sobre poblacion	niñ@s en edad escolar que actualmente no estudian	55.00	48.25 %
Datos Generales sobre poblacion	# de niñ@s en edad de estudiar del sexo femenino	0.00	0.00 %
Datos Generales sobre poblacion	# de niñ@s en edad de estudiar del sexo masculino	0.00	0.00 %
Datos Generales sobre poblacion	# de niñ@s que actualmente estudian del sexo masculino	0.00	0.00 %
Datos Generales sobre poblacion	# de niñ@s que actualmente estudian del sexo femenino	0.00	0.00 %
Meta 3	# de niñ@s en edad preescolar (de 5 a 6 años)	17.00	14.91 %
Meta 3	# de niñ@s que están estudiando preescolar	11.00	64.71 %
	# de niñ@s en edad de estudiar primaria (7 a 12 años)	28.00	24.56 %
	# de niñ@s que estudian primaria	23.00	82.14 %
	# de niñ@s en edad de estudiar plan básico (13 a 15 años)	14.00	12.28 %
	# de niñ@s que actualmente cursan plan básico	8.00	57.14 %
Estudios diversificados	# de niñ@s en edad de estudiar diversificado (16 a 18 años)	21.00	18.42 %
Estudios diversificados	# de niñ@s que actualmente cursan diversificado	1.00	4.76 %
Estudios diversificados	# de niñ@s en edad de estudiar universidad (19 a 23 años)	34.00	29.82 %
Estudios diversificados	# jóvenes que actualmente estudian en la universidad	0.00	0.00 %

Tematica y Objetivos	Indicador	Valor	%
	Población que representa fuerza de trabajo emergente (13 a 18 años)	35.00	30.70 %
	Población fuerza de trabajo emergente que actualmente estudia en la	9.00	7.89 %
	total niñ@s en edad preescolar (de 5 a 6 años)	11.00	
	# de niñ@s que están estudiando preescolar	0.00	0.00 %
	# de niños que estudian preescolar	0.00	0.00 %
	Total niñ@s que estudian primaria	29.00	
	# de niños que estudian primaria	0.00	0.00 %
	# de niñas que estudian primaria	0.00	0.00 %
Estudios diversificados	Total niñ@s que estudian secundaria	19.00	
Estudios diversificados	# de niños que estudian secundaria	0.00	0.00 %
Estudios diversificados	# de niñas que estudian secundaria	0.00	0.00 %
Estudios diversificados	# de hombres en edad de trabajar <REVISAR !!!>		
	# de mujeres en edad de trabajar <REVISAR !!!>		
	% de mujeres que trabajan remuneradamente (ocupación) <REVISAR !!!>		
	# de hombres de la fuerza de trabajo emergente que actualmente estudia		
	# de mujeres de la fuerza de trabajo emergente que actualmente estudia		
	Tasa de embarazos en adolescentes (PN) (__ mujeres de 13 a 21 años)		
	# de madres solteras/ hogares	8.00	9.64 %
Meta 5	# de niñ@s menores o iguales a 4 años		
Meta 5	# de niñ@s muertos menores de 5 años en el 20___		
Meta 5	Tasa de mortalidad infantil en menores de 5 años		
Meta 5	Total de niñ@s / niñas nacidos en el 20___	19.00	
Meta 5	% de partos atendidos por enfermeras	0.00	0.00 %
Meta 5	% de partos atendidos por parteras	0.00	0.00 %
Meta 5	% de partos atendidos por médicos		
Meta 5	% de partos atendidos por ella sola		
Meta 5	% de partos atendidos por el marido		
Meta 5	% de partos atendidos por otra persona		
Meta 5	Tasa de desnutrición menores de 5 años (censo base 2001)		

Tematica y Objetivos	Indicador	Valor	%
Meta 6	# de madres murieron antes, durante o postparto en el 20_	0.00	0.00 %
Meta 6	Tasa de mortalidad materna por mil partos atendidos		
	# no de personas se enfermaron de paludismo durante el 20__	0.00	0.00 %
	# no de personas se enfermaron de dengue clasico durante el 20__	0.00	0.00 %
	# no de personas se enfermaron de IRAS durante el 20__		
	# no de personas se enfermaron de dengue hemorragico durante el 20__	0.00	0.00 %
	# no de personas se enfermaron de chagas durante el 20__	0.00	0.00 %
	# no de personas se enfermaron de tuberculosis durante el 20__		
	# no de personas se enfermaron de alcoholismo durante el 20__	0.00	0.00 %
	# no de personas se enfermaron de cancer durante el 20__		
	# no de personas se enfermaron de diarreas durante el 20__	0.00	0.00 %
	# no de personas se enfermaron de la piel durante el 20__	0.00	0.00 %
	# no de personas se enfermaron de otra categoria durante el 20__	9.00	75.00 %
	# no niñ@os con discapacidad durante el 20__		
	# viviendas con agua de pozo propio	0.00	0.00 %
	# viviendas con agua de acueducto	82.00	100.00 %
	# viviendas con agua de rio o quebrada	0.00	0.00 %
	# viviendas con servicio sanitario	2.00	2.44 %
	# viviendas con Letrinas	78.00	95.12 %
	# viviendas con Letrinas y las Utilizan	78.00	95.12 %
	# viviendas con Recoleccion de basura	0.00	0.00 %
	# viviendas con Aseo de Calles	0.00	0.00 %
	# viviendas con Energia Electrica Domiciliar	46.00	56.10 %
Vivienda	# total de edificaciones en el municipio		
	# de edificaciones publicas y privadas		
	# de viviendas		
	# de viviendas desocupadas		
	# de viviendas ocupadas		
	# familias con vivienda propia y pagada	81.00	98.78 %

Tematica y Objetivos	Indicador	Valor	%
	# viviendas propias pagando	0.00	0.00 %
	# viviendas alquiladas	0.00	0.00 %
	# viviendas prestadas o cedidas	1.00	1.22 %
Condiciones de la vivienda	# viviendas buen estado	8.00	9.76 %
Condiciones de la vivienda	# viviendas condiciones regulares	73.00	89.02 %
Condiciones de la vivienda	# viviendas mal estado	1.00	1.22 %
Condiciones de la vivienda	# viviendas sin Repello	19.00	23.17 %
Condiciones de la vivienda	# viviendas con piso de tierra	7.00	8.54 %
Condiciones de la vivienda	# viviendas sin cielo falso	1.00	1.22 %
Condiciones de la vivienda	# viviendas techo mal estado	1.00	1.22 %
Condiciones de la vivienda	# viviendas con problemas estructurales	1.00	1.22 %
Condiciones de la vivienda	# viviendas sin ningun problema	7.00	8.54 %
Condiciones de la vivienda	# viviendas con una pieza	46.00	56.10 %
Condiciones de la vivienda	# viviendas con dos piezas	35.00	42.68 %
Condiciones de la vivienda	# viviendas con tres piezas	1.00	1.22 %
Condiciones de la vivienda	# viviendas con cuatro piezas	14.00	17.07 %
Condiciones de la vivienda	# viviendas con cinco piezas	0.00	0.00 %
Condiciones de la vivienda	# viviendas con seis piezas	0.00	0.00 %
Viviendas con baños	# viviendas con cero baños	7.00	8.54 %
Viviendas con baños	# viviendas con un baño	75.00	91.46 %
Viviendas con baños	# viviendas con dos banos	0.00	0.00 %
Viviendas con baños	# viviendas 3 baños o mas	0.00	0.00 %
# familias por vivienda	# viviendas con una familia	79.00	96.34 %
# familias por vivienda	# viviendas con dos familias	3.00	3.66 %
# familias por vivienda	# viviendas con tres familias	0.00	0.00 %
Consumo energetico para cocinar	# viviendas que utilizan electricidad para cocinar	1.00	1.22 %
Consumo energetico para cocinar	# viviendas que utilizan gas volatil para cocinar	1.00	1.22 %
Consumo energetico para cocinar	# viviendas que utilizan kerosen para cocinar	1.00	1.22 %
Consumo energetico para cocinar	# viviendas que utilizan leña para cocinar	34.00	41.46 %

Tematica y Objetivos	Indicador	Valor	%
Consumo energetico para cocinar	# viviendas que utilizan ecofogon para cocinar	50.00	60.98 %
# de dormitorios	# viviendas que tienen una pieza como dormitorio	46.00	56.10 %
Condiciones de la vivienda	# viviendas que tienen dos piezas como dormitorio	35.00	42.68 %
Condiciones de la vivienda	# viviendas que tienen tres piezas como dormitorio	1.00	1.22 %
Condiciones de la vivienda	# viviendas que tienen cuatro piezas como dormitorio	0.00	0.00 %
Participacion	# de hogares donde los hombres participan en organizaciones(mayores	24.00	29.27 %
Participacion	# de hogares donde las mujeres participan en organizaciones(mayores 18	6.00	7.32 %
Participacion	# de hogares donde participa solo un hombre	24.00	29.27 %
Participacion	# de hogares donde participan dos o mas hombres	0.00	0.00 %
Participacion	# de hogares donde participa una sola mujer	6.00	7.32 %
Participacion	# de hogares donde participan dos mujeres	0.00	0.00 %
Participacion	# de hogares donde participan tres o mas mujeres	0.00	0.00 %

El Jute

# de la Vivienda	Nombre del jefe de familia	Ocupado	Desocupado	Edif. Público Negocio	Estado de la Vivienda		
					B	R	H
01	Emilio Argeñal	x				x	
02	Reina Isabel Zelaya	x				x	
03	Santos Benito Alvarez	x				x	
04	Juan Carlos Colindres	x				x	
05	Marco Israel Avila	x				x	
06	Guillermo Santos	x				x	
07	Santiago Alvarez	x				x	
08	Niver Pabel Alvarez	x				x	
09	Natividad Alvarez	x				x	
10	Victor Manuel García	x				x	
11	Jaime Leonardo García	x				x	
12	José Rufino García	x				x	
13	Denis Enrique Alvarez	x				x	
14	Belgei Javier Alvarez	x				x	
15	Juan Francisco Valladares	x				x	
16	Edgar Gomez	x				x	
17	Manuel Colindres	x				x	
18	German de Jesús Valladares	x				x	
19	Fermin Adulfo Martinez	x				x	
		19	00	00	00	19	00

El Jute

# de la Vivienda	Nombre del jefe de familia	Ocupado	Desocupado	Edif. Público Negocio	Estado de la Vivienda		
					B	R	H
20	Ricardo Antonio Argeñal	x				x	
21	Martin Valladares	x				x	
22	Edil Omar Argeñal	x				x	
23	Rigoberto Colindres	x				x	
24	Delmi Colindres	x			x		
25	Miguel Angel García	x				x	
26	Juan Ramón Velásquez Murillo	x				x	
27	Héctor Francisco Gomez	x				x	
28	Pedro Gomez	x				x	
29	Roberto Gomez García	x				x	
30	Carlos Fernando Fonseca	x				x	
31	Luis Alonso García	x				x	
32	Francisco Irías	x				x	
33	Wilfredo Colindres	x			x		
34	Roual Ismael Gomez	x				x	
35	Julio Gomez	x				x	
36	María Elena Zelaya	x				x	
37	Mariano Zelaya	x				x	
38	Santos Aquiles García Valladares	x				x	
		19	00	00	02	17	00

El Jute

# de la Vivienda	Nombre del jefe de familia	Ocupado	Desocupado	Edif. Público Negocio	Estado de la Vivienda		
					B	R	M
39	Wil Edilberto Colindres	x			x		
40	Jorge Adalberto García	x				x	
41	Wilson Danilo García Flores	x				x	
42	Gustavo Gomez	x				x	
43	Gregorio Cerrato	x				x	
44	Carlos Roberto Gomez	x				x	
45	Juan Bautista Gomez Rodríguez	x			x		
46	Juan de Dios Zelaya Gomez	x				x	
47	José Francisco Gomez	x				x	
48	Luciano Gomez García	x				x	
49	Efigenia Zelaya Gomez	x				x	
50	Gonzalo Zelaya	x				x	
51	Nelson Orlando Ayestas	x				x	
52	Oscar Rene Gomez Rodríguez	x				x	
53	Dagoberto Gomez Valladares	x				x	
54	Rompilio Gomez	x			x		
55	Abilio García	x				x	
56	Rompio Gomez García	x				x	
57	Darwin Aleli Zerón	x				x	
		19	00	00	03	16	00

El Jute

# de la Vivienda	Nombre del jefe de familia	Ocupado	Desocupado	Edif. Público Negocio	Estado de la Vivienda		
					B	R	M
58	Iris Augélica García	x				x	
59	Martín Valladares Maiena	x				x	
60	Juan Adolfo Zelaya	x				x	
61	Santos Leonel Martínez	x				x	
62	Rumaldo García Valladares	x				x	
63	Santos Marcial Martínez	x				x	
64	José Rómulo Iscano	x				x	
65	Orlin Adalid Colindres A.	x			x		
66	Robinel Colindres Alvarez	x				x	
67	Martín Colindres Gomez	x			x		
68	Santos Margarito García	x				x	
69	Santos Felipe García	x				x	
70	Nelson Enrique Cerrato	x				x	
71	Isidro Gomez	x				x	
72	Rafael Antonio Núñez	x				x	
73	Gustavo Adolfo Fernandez	x				x	
74	Marvin Saul García	x				x	
75	Héctor Vidal Iscano	x				x	
76	Samuel Iscano	x				x	
		19	00	00	02	17	00

El Jute

# de la Vivienda	Nombre del jefe de familia	Ocupado	Desocupado	Edif. Público Negocio	Estado de la Vivienda		
					B	R	M
77	José Adán Iscano	x				x	
78	Carlos Andres Salgado	x				x	
79	Santos Saul Calderón	x				x	
80	René Edgardo Iscano	x				x	
81	Santos Ernesto Murillo	x				x	
82	Santos Sabino Alvarez	x				x	
83	Pabla de Jesús Alvarez	x				x	
84	Teovany Alvarez	x				x	
85	Santos Valentín Alvarez	x				x	
86	Wilmer Antonio Martínez	x					x
87	Denis Nahún Gomez	x			x		
88	Rufino Gomez		x			x	
89	Iris García		x			x	
90	Centro Comunal			x	x		
91	Roberto Gomez		x			x	
92	Iglesia Católica			x	x		
93	Hector Pineda		x			x	
94	Esc. Francisco Morazán			x	x		
95	Kinder Nueva Esperanza			x	x		
		11	04	04	05	13	01

# de la Vivienda	Nombre del jefe de familia	Ocupado	Desocupado	Edif. Público Negocio	Estado de la Vivienda		
					B	R	M
96	Denis Alcarez		x			x	
97	Melsi Alvarez		x			x	
		00	02	00	00	02	00
Total →		97	04	04	12	82	01

Cuadro Resumen

Descripción Edificación	#
Vivienda Ocupada	87
Vivienda Desocupada	04
Iglesias	01
Centro Comunal	01
Escuelas	01
Kinder	01
Cesar	00
Negocios	00
Edificio Gubernamental	00

Total → 95

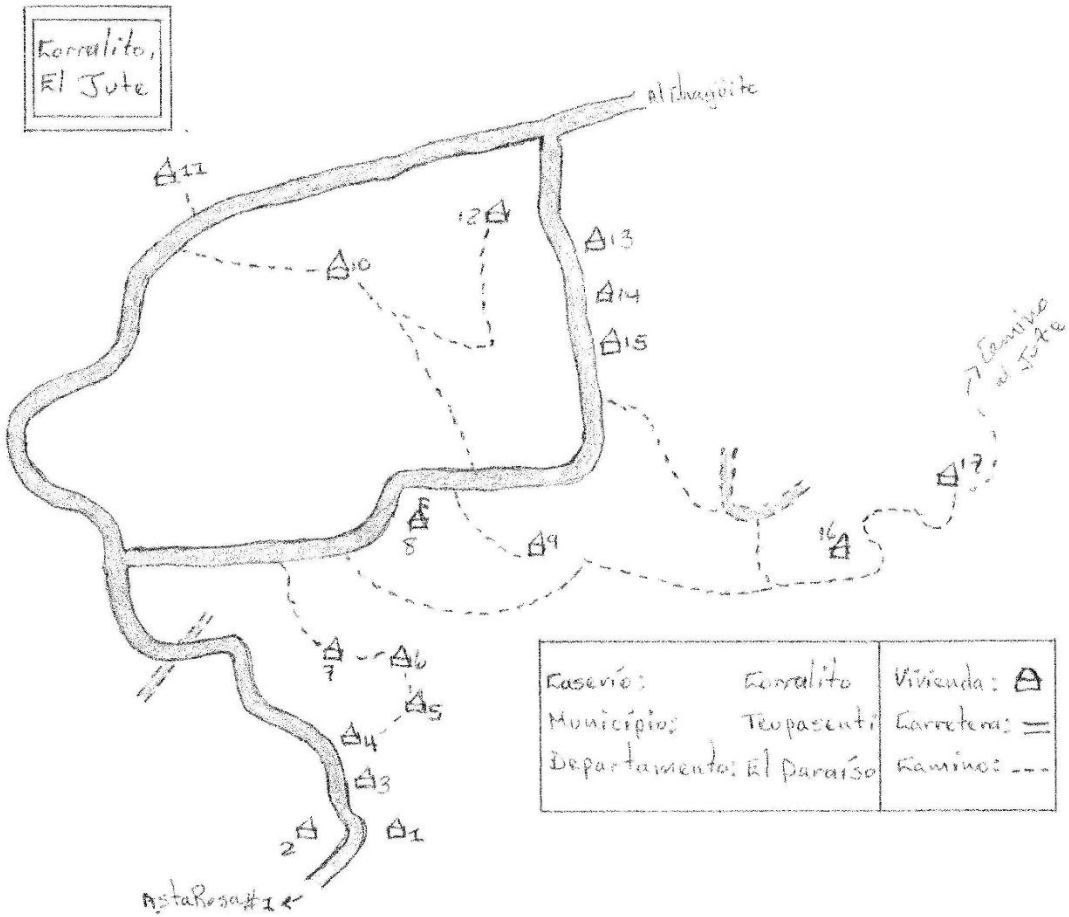
Corralito, El Jute
Al Chagüite
11
12
13
14
15
10
17 Camino al Jute
17
16
8
9
7
6
5
4
3
2
1
AstaRosa#1
Caserío: Corralito
Municipio: Tecpasentí
Departamento: El Paraíso
Vivienda:
Carretera:
Camino:

Indicadores de Linea Base

Departamento EL PARAISO
Codigo Municipio 0715
Nombre del Municipio Teupasenti

Nombre CORRALITO EL JUTE
Codigo
Tipo Comunidad: Caserio

Total Encuestas: 24

Tematica y Objetivos	Indicador	Valor	%
Datos Generales sobre poblacion	Población total	110.00	
Datos Generales sobre poblacion	Población femenina	56.00	50.91 %
Datos Generales sobre poblacion	Población masculina	54.00	49.09 %
Datos Generales sobre poblacion	Promedio de personas por vivienda	4.58	
Datos Generales sobre poblacion	Población menor de 5 años		
Datos Generales sobre poblacion	Población ubicada en el rango de 5 a 12 años		
Datos Generales sobre poblacion	Población ubicada en el rango de 13 a 18 años	25.00	22.73 %
Datos Generales sobre poblacion	Población ubicada en el rango de 19 a 30 años		
Datos Generales sobre poblacion	Población ubicada en el rango de 31 a 50 años		
Datos Generales sobre poblacion	Población ubicada en el rango de 51 años y más		
Fuerza de Trabajo	Poblacion en edad de Trabajar (PET)	87.00	79.09 %
Fuerza de Trabajo	Poblacion Economicamente Activa (PEA)	40.00	45.98 %
Fuerza de Trabajo	Poblacion Economicamente Inactiva(PEI)	47.00	54.02 %
Fuerza de Trabajo	Tasa de desempleao año pasado		
Meta 1	Total hogares con ingresos diario per cápita menor a $ 1.00	18.00	75.00 %
Meta 1	Total hogares con ingresos diario per cápita de $ 1.00 a 2.00	6.00	25.00 %
Meta 1	Total hogares con ingresos diario per cápita mayor a $ 2.00	0.00	0.00 %
Meta 1	Tasa de pobreza segun censo poblacion y vivienda		
Meta 1	Tasa de pobrza extrema segun censo 2001		
Meta 2	Total hogares que los ingresos les ajusta para alimentarse los 3 tiempos	20.00	83.33 %
Meta 2	Total hogares que los ingresos les ajusta para alimentarse los 2 tiempos	4.00	16.67 %
Meta 2	Total hogares que los ingresos les ajusta para alimentarse los 2 tiempos	0.00	0.00 %
Ingresos por remesas	# Hogares que reciben remesas	0.00	0.00 %
Ingresos por remesas	# Hogares que reciben remesas menos de Lps. 1000.00	0.00	
Ingresos por remesas	# Hogares que reciben remesas de Lps. 1001.00 a 2000	0.00	

Tematica y Objetivos	Indicador	Valor	%
Ingresos por remesas	# Hogares que reciben remesas de Lps. 2001.00 en adelante	0.00	
Familias Trabajan la tierra y producen	# hogares que trabajan por cuenta propia la tierra	23.00	95.83 %
Familias Trabajan la tierra y producen	# hogares trabajan tierra totalmente pagada	23.00	95.83 %
Familias Trabajan la tierra y producen	# hogares trabajan tierra propia pagando	0.00	0.00 %
Familias Trabajan la tierra y producen	# hogares trabajan en tierra alquilada y prestada	1.00	4.17 %
Familias Trabajan la tierra y producen	# hogares trabajan en tierra en litigio y comunal	0.00	0.00 %
Familias Trabajan la tierra y producen	# hogares que no tiene tierra	0.00	0.00 %
Familias Trabajan la tierra y producen	# hogares que producen alimento	23.00	100.00 %
Familias Trabajan la tierra y producen	# hogares que producen alimento para autoconsumo	17.00	73.91 %
Personas Trabajan la tierra por familia	# viviendas donde trabaja una persona por familia	12.00	52.17 %
Personas Trabajan la tierra por familia	# viviendas donde trabajan dos persona por familia	6.00	26.09 %
Personas Trabajan la tierra por familia	# viviendas donde trabajan tres personas por familia	4.00	17.39 %
Personas Trabajan la tierra por familia	# viviendas donde trabajan 4 o más personas por familia	1.00	4.35 %
Datos Generales sobre poblacion	# de niñ@s en edad de estudiar	56.00	50.91 %
Datos Generales sobre poblacion	# de niñ@s en edad escolar que actualmente estudian	17.00	30.36 %
Datos Generales sobre poblacion	niñ@s en edad escolar que actualmente no estudian	39.00	69.64 %
Datos Generales sobre poblacion	# de niñ@s en edad de estudiar del sexo femenino	0.00	0.00 %
Datos Generales sobre poblacion	# de niñ@s en edad de estudiar del sexo masculino	0.00	0.00 %
Datos Generales sobre poblacion	# de niñ@s que actualmente estudian del sexo masculino	0.00	0.00 %
Datos Generales sobre poblacion	# de niñ@s que actualmente estudian del sexo femenino	0.00	0.00 %
Meta 3	# de niñ@s en edad preescolar (de 5 a 6 años)	2.00	3.57 %
Meta 3	# de niñ@s que están estudiando preescolar	0.00	0.00 %
	# de niñ@s en edad de estudiar primaria (7 a 12 años)	14.00	25.00 %
	# de niñ@s que estudian primaria	12.00	85.71 %
	# de niñ@s en edad de estudiar plan básico (13 a 15 años)	13.00	23.21 %
	# de niñ@s que actualmente cursan plan básico	0.00	0.00 %
Estudios diversificados	# de niñ@s en edad de estudiar diversificado (16 a 18 años)	13.00	23.21 %
Estudios diversificados	# de niñ@s que actualmente cursan diversificado	0.00	0.00 %
Estudios diversificados	# de niñ@s en edad de estudiar universidad (19 a 23 años)	14.00	25.00 %

Tematica y Objetivos	Indicador	Valor	%
Estudios diversificados	# jóvenes que actualmente estudian en la universidad	0.00	0.00 %
	Población que representa fuerza de trabajo emergente (13 a 18 años)	26.00	46.43 %
	Población fuerza de trabajo emergente que actualmente estudia en la	0.00	0.00 %
	total niñ@s en edad preescolar (de 5 a 6 años)	0.00	
	# de niñ@s que están estudiando preescolar	0.00	
	# de niños que estudian preescolar	0.00	
	Total niñ@s que estudian primaria	15.00	
	# de niños que estudian primaria	0.00	0.00 %
	# de niñas que estudian primaria	0.00	0.00 %
Estudios diversificados	Total niñ@s que estudian secundaria	2.00	
Estudios diversificados	# de niños que estudian secundaria	0.00	0.00 %
Estudios diversificados	# de niñas que estudian secundaria	0.00	0.00 %
Estudios diversificados	# de hombres en edad de trabajar <REVISAR !!!>		
	# de mujeres en edad de trabajar <REVISAR !!!>		
	% de mujeres que trabajan remuneradamente (ocupación) <REVISAR !!!>		
	# de hombres de la fuerza de trabajo emergente que actualmente estudia		
	# de mujeres de la fuerza de trabajo emergente que actualmente estudia		
	Tasa de embarazos en adolescentes (PN) (__ mujeres de 13 a 21 años)		
	# de madres solteras/ hogares	2.00	6.45 %
Meta 5	# de niñ@s menores o iguales a 4 años		
Meta 5	# de niñ@s muertos menores de 5 años en el 20___		
Meta 5	Tasa de mortalidad infantil en menores de 5 años		
Meta 5	Total de niñ@s / niñas nacidos en el 20___	2.00	
Meta 5	% de partos atendidos por enfermeras	0.00	0.00 %
Meta 5	% de partos atendidos por parteras	0.00	0.00 %
Meta 5	% de partos atendidos por médicos		
Meta 5	% de partos atendidos por ella sola		
Meta 5	% de partos atendidos por el marido		
Meta 5	% de partos atendidos por otra persona		

Tematica y Objetivos	Indicador	Valor	%
Meta 5	Tasa de desnutrición menores de 5 años (censo base 2001)		
Meta 6	# de madres murieron antes, durante o postparto en el 20_	0.00	0.00 %
Meta 6	Tasa de mortalidad materna por mil partos atendidos		
	# no de personas se enfermaron de paludismo durante el 20__	0.00	0.00 %
	# no de personas se enfermaron de dengue clasico durante el 20__	4.00	36.36 %
	# no de personas se enfermaron de IRAS durante el 20__		
	# no de personas se enfermaron de dengue hemorragico durante el 20__	0.00	0.00 %
	# no de personas se enfermaron de chagas durante el 20__	0.00	0.00 %
	# no de personas se enfermaron de tuberculosis durante el 20__		
	# no de personas se enfermaron de alcoholismo durante el 20__	0.00	0.00 %
	# no de personas se enfermaron de cancer durante el 20__		
	# no de personas se enfermaron de diarreas durante el 20__	2.00	18.18 %
	# no de personas se enfermaron de la piel durante el 20__	1.00	9.09 %
	# no de personas se enfermaron de otra categoria durante el 20__	1.00	9.09 %
	# no niñ@os con discapacidad durante el 20__		
	# viviendas con agua de pozo propio	12.00	50.00 %
	# viviendas con agua de acueducto	0.00	0.00 %
	# viviendas con agua de rio o quebrada	1.00	4.17 %
	# viviendas con servicio sanitario	0.00	0.00 %
	# viviendas con Letrinas	20.00	83.33 %
	# viviendas con Letrinas y las Utilizan	20.00	83.33 %
	# viviendas con Recoleccion de basura	0.00	0.00 %
	# viviendas con Aseo de Calles	0.00	0.00 %
	# viviendas con Energia Electrica Domiciliar	5.00	20.83 %
Vivienda	# total de edificaciones en el municipio		
	# de edificaciones publicas y privadas		
	# de viviendas		
	# de viviendas desocupadas		
	# de viviendas ocupadas		

Tematica y Objetivos	Indicador	Valor	%
	# familias con vivienda propia y pagada	22.00	91.67 %
	# viviendas propias pagando	0.00	0.00 %
	# viviendas alquiladas	0.00	0.00 %
	# viviendas prestadas o cedidas	2.00	8.33 %
Condiciones de la vivienda	# viviendas buen estado	0.00	0.00 %
Condiciones de la vivienda	# viviendas condiciones regulares	23.00	95.83 %
Condiciones de la vivienda	# viviendas mal estado	1.00	4.17 %
Condiciones de la vivienda	# viviendas sin Repello	16.00	66.67 %
Condiciones de la vivienda	# viviendas con piso de tierra	0.00	0.00 %
Condiciones de la vivienda	# viviendas sin cielo falso	0.00	0.00 %
Condiciones de la vivienda	# viviendas techo mal estado	0.00	0.00 %
Condiciones de la vivienda	# viviendas con problemas estructurales	0.00	0.00 %
Condiciones de la vivienda	# viviendas sin ningun problema	0.00	0.00 %
Condiciones de la vivienda	# viviendas con una pieza	21.00	87.50 %
Condiciones de la vivienda	# viviendas con dos piezas	3.00	12.50 %
Condiciones de la vivienda	# viviendas con tres piezas	0.00	0.00 %
Condiciones de la vivienda	# viviendas con cuatro piezas	2.00	8.33 %
Condiciones de la vivienda	# viviendas con cinco piezas	0.00	0.00 %
Condiciones de la vivienda	# viviendas con seis piezas	0.00	0.00 %
Viviendas con baños	# viviendas con cero baños	3.00	12.50 %
Viviendas con baños	# viviendas con un baño	21.00	87.50 %
Viviendas con baños	# viviendas con dos banos	0.00	0.00 %
Viviendas con baños	# viviendas 3 baños o mas	0.00	0.00 %
# familias por vivienda	# viviendas con una familia	23.00	95.83 %
# familias por vivienda	# viviendas con dos familias	1.00	4.17 %
# familias por vivienda	# viviendas con tres familias	0.00	0.00 %
Consumo energetico para cocinar	# viviendas que utilizan electricidad para cocinar	0.00	0.00 %
Consumo energetico para cocinar	# viviendas que utilizan gas volatil para cocinar	0.00	0.00 %
Consumo energetico para cocinar	# viviendas que utilizan kerosen para cocinar	0.00	0.00 %

Tematica y Objetivos	Indicador	Valor	%
Consumo energetico para cocinar	# viviendas que utilizan leña para cocinar	24.00	100.00 %
Consumo energetico para cocinar	# viviendas que utilizan ecofogon para cocinar	0.00	0.00 %
# de dormitorios	# viviendas que tienen una pieza como dormitorio	21.00	87.50 %
Condiciones de la vivienda	# viviendas que tienen dos piezas como dormitorio	3.00	12.50 %
Condiciones de la vivienda	# viviendas que tienen tres piezas como dormitorio	0.00	0.00 %
Condiciones de la vivienda	# viviendas que tienen cuatro piezas como dormitorio	0.00	0.00 %
Participacion	# de hogares donde los hombres participan en organizaciones(mayores	5.00	20.83 %
Participacion	# de hogares donde las mujeres participan en organizaciones(mayores 18	2.00	8.33 %
Participacion	# de hogares donde participa solo un hombre	4.00	16.67 %
Participacion	# de hogares donde participan dos o mas hombres	1.00	4.17 %
Participacion	# de hogares donde participa una sola mujer	2.00	8.33 %
Participacion	# de hogares donde participan dos mujeres	0.00	0.00 %
Participacion	# de hogares donde participan tres o mas mujeres	0.00	0.00 %

Municipio: ~~Teupasenti~~
Departamento: El Paraíso
Aldea o caserío: Corralito, El Jute

# de la Vivienda	Nombre del jefe de familia	Ocupado	Desocupado	Edif. Público Negocio	Estado de la vivienda		
					B	R	M
01	Edwin Alvarez		x			x	
02	Emilio Alvarez		x			x	
03	Wilfredo Alvarez		x			x	
04	Ernesto Eolindres		x			x	
05	Saúl Mairena Rodríguez	x				x	
06	Rigoberto Mairena		x			x	
07	Roberto Alvarez		x			x	
08	Escuela; Simeón Alvarez			x		x	
09	Isabel Alvarez		x			x	
10	José Pascual Alvarez	x				x	
11	Paula de Jesús Alvarez		x		x		
12	Santos Matute	x				x	
13	Sabino Alvarez		x			x	
14	Asunción Hernández	x				x	
15	Victor Manuel Alvarez Hernández	x				x	
16	Mario Alvarez	x				x	
17	Santos Valentin Alvarez	x				x	
	Total →	07	09	01	01	16	

Cuadro Resumen

Descripción Edificación	#
Vivienda Ocupada	07
Vivienda Desocupada	(09)09
Iglesias	
Centro Comunal	
Escuelas	01
Kinder	
Cesar	
Negocios	
Edificio Gubernamental	
Total →	17

ALDEA EL OCOTAL Y SUS CASERIOS

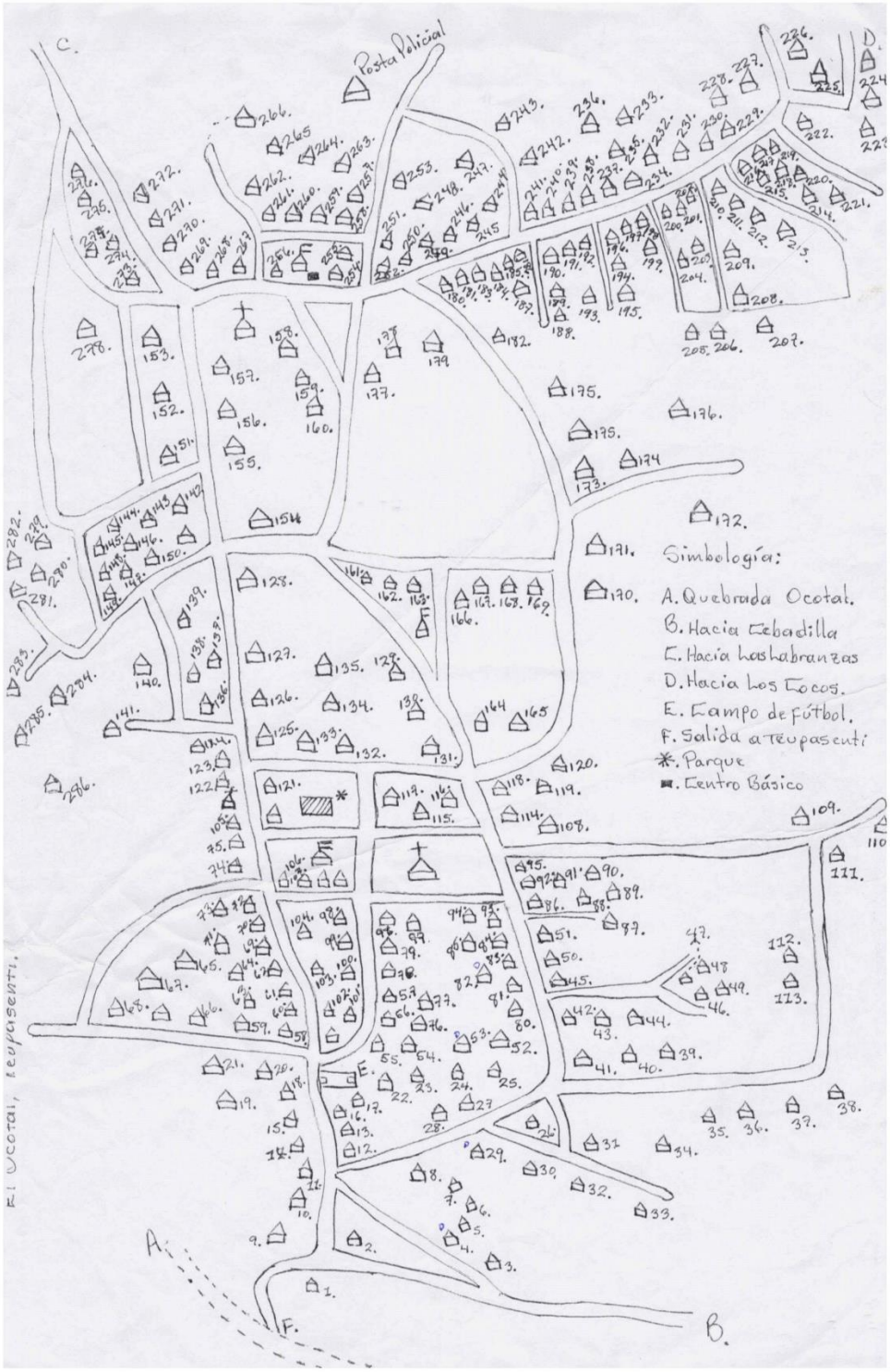

Indicadores de Linea Base

Departamento EL PARAISO
Codigo Municipio 0715
Nombre del Municipio Teupasenti

Nombre El Ocotal
Codigo
Tipo Comunidad: Aldea

Total Encuestas: 234

Tematica y Objetivos	Indicador	Valor	%
Datos Generales sobre poblacion	Población total	969.00	
Datos Generales sobre poblacion	Población femenina	494.00	50.98 %
Datos Generales sobre poblacion	Población masculina	475.00	49.02 %
Datos Generales sobre poblacion	Promedio de personas por vivienda	4.14	
Datos Generales sobre poblacion	Población menor de 5 años		
Datos Generales sobre poblacion	Población ubicada en el rango de 5 a 12 años		
Datos Generales sobre poblacion	Población ubicada en el rango de 13 a 18 años	139.00	14.34 %
Datos Generales sobre poblacion	Población ubicada en el rango de 19 a 30 años		
Datos Generales sobre poblacion	Población ubicada en el rango de 31 a 50 años		
Datos Generales sobre poblacion	Población ubicada en el rango de 51 años y más		
Fuerza de Trabajo	Poblacion en edad de Trabajar (PET)	726.00	74.92 %
Fuerza de Trabajo	Poblacion Economicamente Activa (PEA)	368.00	50.69 %
Fuerza de Trabajo	Poblacion Economicamente Inactiva(PEI)	358.00	49.31 %
Fuerza de Trabajo	Tasa de desempleao año pasado		
Meta 1	Total hogares con ingresos diario per cápita menor a $ 1.00	112.00	47.86 %
Meta 1	Total hogares con ingresos diario per cápita de $ 1.00 a 2.00	52.00	22.22 %
Meta 1	Total hogares con ingresos diario per cápita mayor a $ 2.00	70.00	29.91 %
Meta 1	Tasa de pobreza segun censo poblacion y vivienda		
Meta 1	Tasa de pobrza extrema segun censo 2001		
Meta 2	Total hogares que los ingresos les ajusta para alimentarse los 3 tiempos	225.00	96.15 %
Meta 2	Total hogares que los ingresos les ajusta para alimentarse los 2 tiempos	6.00	2.56 %
Meta 2	Total hogares que los ingresos les ajusta para alimentarse los 2 tiempos	3.00	1.28 %
Ingresos por remesas	# Hogares que reciben remesas	15.00	6.41 %
Ingresos por remesas	# Hogares que reciben remesas menos de Lps. 1000.00	0.00	0.00 %
Ingresos por remesas	# Hogares que reciben remesas de Lps. 1001.00 a 2000	8.00	53.33 %

Tematica y Objetivos	Indicador	Valor	%
Ingresos por remesas	# Hogares que reciben remesas de Lps. 2001.00 en adelante	3.00	20.00 %
Familias Trabajan la tierra y producen	# hogares que trabajan por cuenta propia la tierra	181.00	77.35 %
Familias Trabajan la tierra y producen	# hogares trabajan tierra totalmente pagada	140.00	59.83 %
Familias Trabajan la tierra y producen	# hogares trabajan tierra propia pagando	3.00	1.28 %
Familias Trabajan la tierra y producen	# hogares trabajan en tierra alquilada y prestada	47.00	20.09 %
Familias Trabajan la tierra y producen	# hogares trabajan en tierra en litigio y comunal	0.00	0.00 %
Familias Trabajan la tierra y producen	# hogares que no tiene tierra	44.00	18.80 %
Familias Trabajan la tierra y producen	# hogares que producen alimento	171.00	94.48 %
Familias Trabajan la tierra y producen	# hogares que producen alimento para autoconsumo	129.00	75.44 %
Personas Trabajan la tierra por familia	# viviendas donde trabaja una persona por familia	143.00	61.11 %
Personas Trabajan la tierra por familia	# viviendas donde trabajan dos persona por familia	59.00	25.21 %
Personas Trabajan la tierra por familia	# viviendas donde trabajan tres personas por familia	22.00	9.40 %
Personas Trabajan la tierra por familia	# viviendas donde trabajan 4 o más personas por familia	10.00	4.27 %
Datos Generales sobre poblacion	# de niñ@s en edad de estudiar	383.00	39.53 %
Datos Generales sobre poblacion	# de niñ@s en edad escolar que actualmente estudian	217.00	56.66 %
Datos Generales sobre poblacion	niñ@s en edad escolar que actualmente no estudian	166.00	43.34 %
Datos Generales sobre poblacion	# de niñ@s en edad de estudiar del sexo femenino	0.00	0.00 %
Datos Generales sobre poblacion	# de niñ@s en edad de estudiar del sexo masculino	0.00	0.00 %
Datos Generales sobre poblacion	# de niñ@s que actualmente estudian del sexo masculino	0.00	0.00 %
Datos Generales sobre poblacion	# de niñ@s que actualmente estudian del sexo femenino	0.00	0.00 %
Meta 3	# de niñ@s en edad preescolar (de 5 a 6 años)	40.00	10.44 %
Meta 3	# de niñ@s que están estudiando preescolar	19.00	47.50 %
	# de niñ@s en edad de estudiar primaria (7 a 12 años)	108.00	28.20 %
	# de niñ@s que estudian primaria	89.00	82.41 %
	# de niñ@s en edad de estudiar plan básico (13 a 15 años)	59.00	15.40 %
	# de niñ@s que actualmente cursan plan básico	23.00	38.98 %
Estudios diversificados	# de niñ@s en edad de estudiar diversificado (16 a 18 años)	76.00	19.84 %
Estudios diversificados	# de niñ@s que actualmente cursan diversificado	10.00	13.16 %
Estudios diversificados	# de niñ@s en edad de estudiar universidad (19 a 23 años)	100.00	26.11 %

Tematica y Objetivos	Indicador	Valor	%
Estudios diversificados	# jóvenes que actualmente estudian en la universidad	3.00	3.00 %
	Población que representa fuerza de trabajo emergente (13 a 18 años)	135.00	35.25 %
	Población fuerza de trabajo emergente que actualmente estudia en la	33.00	8.62 %
	total niñ@s en edad preescolar (de 5 a 6 años)	19.00	
	# de niñ@s que están estudiando preescolar	0.00	0.00 %
	# de niños que estudian preescolar	0.00	0.00 %
	Total niñ@s que estudian primaria	127.00	
	# de niños que estudian primaria	0.00	0.00 %
	# de niñas que estudian primaria	0.00	0.00 %
Estudios diversificados	Total niñ@s que estudian secundaria	68.00	
Estudios diversificados	# de niños que estudian secundaria	0.00	0.00 %
Estudios diversificados	# de niñas que estudian secundaria	0.00	0.00 %
Estudios diversificados	# de hombres en edad de trabajar <REVISAR !!!>		
	# de mujeres en edad de trabajar <REVISAR !!!>		
	% de mujeres que trabajan remuneradamente (ocupación) <REVISAR !!!>		
	# de hombres de la fuerza de trabajo emergente que actualmente estudia		
	# de mujeres de la fuerza de trabajo emergente que actualmente estudia		
	Tasa de embarazos en adolescentes (PN) (__ mujeres de 13 a 21 años)		
	# de madres solteras/ hogares	55.00	18.52 %
Meta 5	# de niñ@s menores o iguales a 4 años		
Meta 5	# de niñ@s muertos menores de 5 años en el 20___		
Meta 5	Tasa de mortalidad infantil en menores de 5 años		
Meta 5	Total de niñ@s / niñas nacidos en el 20___	68.00	
Meta 5	% de partos atendidos por enfermeras	0.00	0.00 %
Meta 5	% de partos atendidos por parteras	0.00	0.00 %
Meta 5	% de partos atendidos por médicos		
Meta 5	% de partos atendidos por ella sola		
Meta 5	% de partos atendidos por el marido		
Meta 5	% de partos atendidos por otra persona		

Tematica y Objetivos	Indicador	Valor	%
Meta 5	Tasa de desnutrición menores de 5 años (censo base 2001)		
Meta 6	# de madres murieron antes, durante o postparto en el 20_	0.00	0.00 %
Meta 6	Tasa de mortalidad materna por mil partos atendidos		
	# no de personas se enfermaron de paludismo durante el 20__	1.00	0.88 %
	# no de personas se enfermaron de dengue clasico durante el 20__	15.00	13.27 %
	# no de personas se enfermaron de IRAS durante el 20__		
	# no de personas se enfermaron de dengue hemorragico durante el 20__	1.00	0.88 %
	# no de personas se enfermaron de chagas durante el 20__	0.00	0.00 %
	# no de personas se enfermaron de tuberculosis durante el 20__		
	# no de personas se enfermaron de alcoholismo durante el 20__	1.00	0.88 %
	# no de personas se enfermaron de cancer durante el 20__		
	# no de personas se enfermaron de diarreas durante el 20__	6.00	5.31 %
	# no de personas se enfermaron de la piel durante el 20__	3.00	2.65 %
	# no de personas se enfermaron de otra categoria durante el 20__	48.00	42.48 %
	# no niñ@os con discapacidad durante el 20__		
	# viviendas con agua de pozo propio	0.00	0.00 %
	# viviendas con agua de acueducto	220.00	94.02 %
	# viviendas con agua de rio o quebrada	5.00	2.14 %
	# viviendas con servicio sanitario	218.00	93.16 %
	# viviendas con Letrinas	227.00	97.01 %
	# viviendas con Letrinas y las Utilizan	226.00	96.58 %
	# viviendas con Recoleccion de basura	0.00	0.00 %
	# viviendas con Aseo de Calles	3.00	1.28 %
	# viviendas con Energia Electrica Domiciliar	132.00	56.41 %
Vivienda	# total de edificaciones en el municipio		
	# de edificaciones publicas y privadas		
	# de viviendas		
	# de viviendas desocupadas		
	# de viviendas ocupadas		

Tematica y Objetivos	Indicador	Valor	%
	# familias con vivienda propia y pagada	198.00	84.62 %
	# viviendas propias pagando	5.00	2.14 %
	# viviendas alquiladas	19.00	8.12 %
	# viviendas prestadas o cedidas	12.00	5.13 %
Condiciones de la vivienda	# viviendas buen estado	75.00	32.05 %
Condiciones de la vivienda	# viviendas condiciones regulares	152.00	64.96 %
Condiciones de la vivienda	# viviendas mal estado	7.00	2.99 %
Condiciones de la vivienda	# viviendas sin Repello	62.00	26.50 %
Condiciones de la vivienda	# viviendas con piso de tierra	76.00	32.48 %
Condiciones de la vivienda	# viviendas sin cielo falso	1.00	0.43 %
Condiciones de la vivienda	# viviendas techo mal estado	8.00	3.42 %
Condiciones de la vivienda	# viviendas con problemas estructurales	5.00	2.14 %
Condiciones de la vivienda	# viviendas sin ningun problema	76.00	32.48 %
Condiciones de la vivienda	# viviendas con una pieza	36.00	15.38 %
Condiciones de la vivienda	# viviendas con dos piezas	129.00	55.13 %
Condiciones de la vivienda	# viviendas con tres piezas	58.00	24.79 %
Condiciones de la vivienda	# viviendas con cuatro piezas	65.00	27.78 %
Condiciones de la vivienda	# viviendas con cinco piezas	55.00	23.50 %
Condiciones de la vivienda	# viviendas con seis piezas	37.00	15.81 %
Viviendas con baños	# viviendas con cero baños	12.00	5.13 %
Viviendas con baños	# viviendas con un baño	212.00	90.60 %
Viviendas con baños	# viviendas con dos banos	8.00	3.42 %
Viviendas con baños	# viviendas 3 baños o mas	2.00	0.85 %
# familias por vivienda	# viviendas con una familia	200.00	85.47 %
# familias por vivienda	# viviendas con dos familias	24.00	10.26 %
# familias por vivienda	# viviendas con tres familias	7.00	2.99 %
Consumo energetico para cocinar	# viviendas que utilizan electricidad para cocinar	36.00	15.38 %
Consumo energetico para cocinar	# viviendas que utilizan gas volatil para cocinar	8.00	3.42 %
Consumo energetico para cocinar	# viviendas que utilizan kerosen para cocinar	2.00	0.85 %

Tematica y Objetivos	Indicador	Valor	%
Consumo energetico para cocinar	# viviendas que utilizan leña para cocinar	225.00	96.15 %
Consumo energetico para cocinar	# viviendas que utilizan ecofogon para cocinar	45.00	19.23 %
# de dormitorios	# viviendas que tienen una pieza como dormitorio	36.00	15.38 %
Condiciones de la vivienda	# viviendas que tienen dos piezas como dormitorio	129.00	55.13 %
Condiciones de la vivienda	# viviendas que tienen tres piezas como dormitorio	58.00	24.79 %
Condiciones de la vivienda	# viviendas que tienen cuatro piezas como dormitorio	11.00	4.70 %
Participacion	# de hogares donde los hombres participan en organizaciones(mayores	18.00	7.69 %
Participacion	# de hogares donde las mujeres participan en organizaciones(mayores 18	27.00	11.54 %
Participacion	# de hogares donde participa solo un hombre	18.00	7.69 %
Participacion	# de hogares donde participan dos o mas hombres	0.00	0.00 %
Participacion	# de hogares donde participa una sola mujer	25.00	10.68 %
Participacion	# de hogares donde participan dos mujeres	2.00	0.85 %
Participacion	# de hogares donde participan tres o mas mujeres	0.00	0.00 %

Ocotal, Ocotal, Teupasenti

# de la Vivienda	Nombre del jefe de familia	Ocupado	Desocupado	Edif. Público Negocio	Estado de la Vivienda B	R	M
01	Yaneth Flores	x					x
02	Obdulia Galo Valladares	x				x	
03	Elpidio Betancourth	x				x	
04	Mirian Elizabeth Banegas	x				x	
05	Luisa Martínez	x			x		
06	Florentino Rodríguez	x			x		
07	Dania Marizol Zelaya	x				x	
08	Juana Bautista Flores Banegas	x				x	
09	Odalis Galo	x				x	
10	Blanca Eva Pacheco	x				x	
11	Doris Mendoza Fasco	x				x	
12	Jose Idalgo Pineda	x				x	
13	Merlin Isabel López Lanza	x				x	
14	Esperanza Lagos	x			x		
15	Salvador Sánchez	x			x		
16	Miguel Castro Pacheco	x				x	
17	Liliana González Murillo	x			x		
18	Mayra Leticia Mendoza	x				x	
19	Claudia Alejandra Mejía Velásquez	x				x	
		19	00	00	05	13	01

Ocotal, Ocotal, Teupasenti

# de la Vivienda	Nombre del jefe de familia	Ocupado	Desocupado	Edif. Público Negocio	Estado de la Vivienda B	R	M
20	Jeny Flores Sánchez	x				x	
21	Fidel Castro Zelaya	x				x	
22	Sinfein Maricel López Lanza	x				x	
23	Carmen Coello Sanceda	x				x	
24	Blanca Adriana Bellorin	x			x		
25	Virginia Pacheco	x				x	
26	Cosme Terencio Galo Flores	x				x	
27	Eda Isabel Flores Galo	x				x	
28	María Tomasa Banegas	x				x	
29	Rafael Castro	x				x	
30	Julissa Cáceres	x				x	
31	Leonardo Sánchez	x					x
32	Cristina Gálvez	x				x	
33	Wilmer Heriberto Herrera Flores	x				x	
34	María Benigna Valladares	x				x	
35	Alba Beatriz Zelaya Lagos	x				x	
36	Rosa Emilia Castro Zelaya	x				x	
37	Lourdes Suyapa Castro Lagos	x			x		
38	Delmi Aracely García	x				x	
		19	00	00	02	16	01

Ocotal, Ocotal, Tevpasenti

No de la vivienda	Nombre del jefe de familia	Ocupado	Desocupado	Edific. Público Negocio	Estado de la Vivienda B	R	M
39	José Angel López	x			x		
40	Aleyda del Carmen López	x				x	
41	Peregrina Ezalo	x				x	
42	Lucio Talera	x				x	
43	Virgilio Castro	x				x	
44	Virginia Amador	x				x	
45	Sayonara	x				x	
46	Pablo Alberto Bautista	x			x		
47	Belinda Barrientes	x				x	
48	Erasmo Ezalo	x				x	
49	Erminda López Flores	x				x	
50	Javier Centeno	x			x		
51	Olga Ezalo	x				x	
52	Rufina Alvarez	x				x	
53	Jorge Daniel Zalo Ezalo	x				x	
54	Rodolfo Cortez	x			x		
55	José Zelaya	x				x	
56	Kely la Padilla	x			x		
57	María Arcadia Lagos	x				x	
		19	00	00	05	14	00

Ocotal, Ocotal, Tevpasenti.

No de la vivienda	Nombre del jefe de familia	Ocupado	Desocupado	Edific. Público Negocio	Estado de la Vivienda B	R	M
58	Mayra Najera	x			x		
59	Yesi Figueroa	x			x		
60	Leandra María López	x			x		
61	Lesly Cáceres Ferreyra	x			x		
62	Esperanza Flores	x				x	
63	Roxana Pacheco	x			x		
64	María Ezalo Valladares	x				x	
65	María Otelina Sánchez	x				x	
66	Rosinda Ignacia Albarenga	x				x	
67	Evangelina Medina Ezalo	x			x		
68	Mercedes Pacheco	x			x		
69	María Felicita Valladares	x				x	
70	Miriam Estrada	x				x	
71	Luisa Argentina Flores	x				x	
72	Luz Marina Valladares	x				x	
73	Mercedes Casco	x				x	
74	Dawery Flores	x				x	
75	Alba Luz Flores	x			x		
76	Deysi Maribel Rodríguez	x				x	
		19	00	00	08	11	00

Ocotal, Ocotal, Teupasenti

N° de la Vivienda	Nombre del jefe de familia	Ocupado	Desocupado	Edif. Público Negocio	Estado de la vivienda B	R	M
77	Rosaura Galo Valladares	x			x		
78	Ericka Yojana Galo	x			x		
79	Angela Rosa Flores	x				x	
80	Vilma Esperanza Valladares	x			x		
81	Belkis Amabel Bonillas	x			x		
82	Alida Sulema Flores	x				x	
83	Tania Martínez Castro	x			x		
84	Viviana Cáceres	x				x	
85	Lizandro Mendoza	x			x		
86	Kenia Galo	x				x	
87	Antonio Maradiaga	x			x		
88	Ana Elizabeth López	x			x		
89	Julián Oswaldo López	x			x		
90	Telma Castro	x				x	
91	Lucila López	x				x	
92	Jeny Guadalupe Castro	x				x	
93	Ramón Galo	x				x	
94	Oscar Urbano Galo	x				x	
95	Rosa Erminda Centeno González	x				x	
		19	00	00	09	10	00

Ocotal, Ocotal, Teupasenti

N° de la Vivienda	Nombre del jefe de familia	Ocupado	Desocupado	Edif. Público Negocio	Estado de la vivienda B	R	M
96	José Enrique Altamirano Cáceres		x			x	
97	Blanca Erminia Zúñiga Banegas	x			x		
98	Alfonso de Los Santos Galo Alvarado	x				x	
99	Erminio Banegas Valladares	x				x	
100	Georgina Romero	x				x	
101	Karla Amaya	x				x	
102	Alba Luz Hernández Amador	x				x	
103	Bety Marbely Salgado Martínez	x				x	
104	Santos Israel Galo Rodríguez	x			x		
105	Estanislao Ramos	x				x	
106	Reina Aquino	x			x		
107	Adán García	x				x	
108	Alicia Flores	x				x	
109	Iris Johana Ramírez	x				x	
110	Darwin Flores	x				x	
111	Blanca Luz Cáceres	x			x		
112	Irma Ruth Banegas	x			x		
113	Santos Pablo Castro	x			x		
114	Rosa María Cáceres	x				x	
		18	01	00	06	13	00

Ocotal, Ocotal, Teupasenti

# de la Vivienda	Nombre del jefe de familia	Ocupado	Desocupado	Edif. Público Negocio	Estado de la vivienda B	R	M
115	Buenaventura Cáceres Galo	X				X	
116	Santos Danilo Pacheco	X				X	
117	Coray de Flores Velásquez	X				X	
118	Alcolfo Murillo	X					X
119	María Murillos	X				X	
120	Arnaldo Antonio Flores Flores	X				X	
121	Rodibel Flores	X				X	
122	Humberto Galo	X				X	
123	José Eribrando Perez	X				X	
124	Rubenia Murillo	X				X	
125	Belkis Sanceda	X			X		
126	Yexer Efraín Villalobos Calero	X			X		
127	Marlene de Jesús Pérez Rodríguez	X				X	
128	Guiribaldo Ilías	X				X	
129	Hector Antonio Cáceres	X				X	
130	Ever Flores	X			X		
131	Armando Padilla	X				X	
132	Bertha López	X			X		
133	Marilú Irías	X			X		
		19	00	00	05	13	01

Ocotal, Ocotal, Teupasenti

# de la Vivienda	Nombre del jefe de familia	Ocupado	Desocupado	Edif. Público Negocio	Estado de la vivienda B	R	M
134	Katerin Salgado	X				X	
135	Blanca Rosa González Baca	X				X	
136	Maricela Cruz	X				X	
137	María Magdalena Castro	X				X	
138	Albertina Sánchez Flores	X			X		
139	Humberto Hernández	X				X	
140	Olvin Omar Pérez	X			X		
141	Dixi Osmin Hernández	X				X	
142	Evelin Flores Galo	X				X	
143	Angela Lanza	X				X	
144	Vilma Galo Lanza	X				X	
145	Mirta Yaneth Rodríguez	X				X	
146	Leonila Lanza	X				X	
147	Carmen Alcinia Banegas	X				X	
148	Belkis Liliana Mejía	X			X		
149	Gregoria Magdalena Flores	X				X	
150	Mirna Alvarez	X			X		
151	Wendy Marilú Galo Irías	X			X		
152	Irma Galo	X			X		
		19	00	00	06	13	00

Ocotal, Ocotal, Tesparente

# de la	Nombre del jefe de familia	Ocupado	Desocupado	Edif. Público negocio	Estado de la Vivienda		
					B	R	M
153	Amelia Banegas	X			X		
154	José Neptaly López López	X			X		
155	Reina elda Barrientos	X				X	
156	Nicolasa López	X				X	
157	Nora Banegas	X				X	
158	Mari Orellana	X				X	
159	Narcisa García	X					X
160	María Barrientos	X				X	
161	Kelsy Valladares	X			X		
162	Olga Flores	X				X	
163	Dora María Villalobos	X				X	
164	Doris Ardón	X				X	
165	Gonzalo Salgado	X				X	
166	Sonia Maradiaga	X				X	
167	Francis López	X				X	
168	Rafaela López	X				X	
169	Sara López Maradiaga	X				X	
170	Amaura Canales	X				X	
171	Victoria Villalobos	X				X	
		19	00	00	03	15	01

Ocotal, Ocotal, Tesparente

# de la	Nombre del jefe de familia	Ocupado	Desocupado	Edif. Público negocio	Estado de la Vivienda		
					B	R	M
172	Deysi Flores	X				X	
173	Maritza Aquino	X					X
174	Clemencina Alvarado	X				X	
175	Suyapa Martínez	X				X	
176	Selvin Escovary Murillo	X			X		
177	Enrique Fonseca	X			X		
178	Alba González	X				X	
179	Keilia Banegas	X				X	
180	Estadis Romero	X				X	
181	Abel Martínez	X			X		
182	Amparo Sierra	X			X		
183	Belkis Irías	X				X	
184	Leandra Galo	X			X		
185	Miguel Galo	X			X		
186	Seyda Rosario Mendoza	X			X		
187	Carlos Medina	X			X		
188	Walter Aquino	X			X		
189	Sergia Romero	X				X	
190	Elsa Lanza	X			X		
		19	00	00	10	08	01

Ocotal, Ocotal, Teupasenti

Nº de la Vivienda	Nombre del jefe de familia	Ocupado	Desocupado	Edif. Público Negocio	Estado de la Vivienda B	R	M
191	Elvis Noel Rodríguez	x			x		
192	Geovany Flores	x			x		
193	Yensy Pastora Flores	x				x	
194	Sonia Esperanza Lagos	x			x		
195	Roman Cardona Guardado	x				x	
196	Margarito López	x				x	
197	Francis Doneyda Ramos	x					x
198	Sandra Francisca Peralta	x				x	
199	Ruth Yanetti Castro Martínez	x				x	
200	Florinda Mendoza	x				x	
201	Marta Irene Bonilla	x			x		
202	Gladys Yorleny Valladares	x			x		
203	Willian Adalid Galo	x			x		
204	Silvia Patricia Duarte	x			x		
205	Alexis Mendoza	x			x		
206	Marta Carolina Sierra	x				x	
207	Juiro Galo	x				x	
208	Reina Isabel Moncada	x				x	
209	Wilson David Barrientos	x				x	
		19	00	00	08	10	01

Ocotal, Ocotal, Teupasenti

Nº de la Vivienda	Nombre del jefe de familia	Ocupado	Desocupado	Edif. Público Negocio	Estado de la Vivienda B	R	M
210	Digna del Carmen Lanza Mejía	x				x	
211	Francisco Angel Galo	x				x	
212	Juan Flores García	x				x	
213	Ribaldo García	x				x	
214	Henry Adán Mejía	x				x	
215	Nicol Polex Elvir Flores	x			x		
216	Dionila Diomery Murillo Cáceres	x			x		
217	Enoc Isaías García	x				x	
218	Josué Misael Castro	x				x	
219	Tránsito Zelaya	x				x	
220	Orlan Evin García	x				x	
221	Amilcar Montoya	x			x		
222	Marta Cerrato	x				x	
223	Iglesia Católica			x	x		
224	Centro Básico			x	x		
225	Iglesia Evangélica			x	x		
226	Iglesia Evangélica			x	x		
227	Kinder			x	x		
		13	00	05	08	10	00
	Total →	221	06	05	75	146	06

Cuadro de Resumen

Descripción Edificación	#
Vivienda Ocupada	221
Vivienda Desocupada	01
Iglesias	03
Centro Comunal	00
Escuelas	01
Kinder	01
IESAR	00
Negocios	00
Edificio Gubernamental	00

Total → 227


España
Menelio
Concepcion
Joce
Arlin
Wil
Isais
David
Ruben
Wilmer Joel
David
Jerson
felicita
Lolo
Neptaly
Edi
manuel
Josue
Nando
Escuela
Simbologia:
Escuela.
Iglesia.
- Casas.
- casas deshabitadas.

Indicadores de Linea Base

Departamento EL PARAISO
Codigo Municipio 0715
Nombre del Municipio Teupasenti

Nombre ESPAÑA OCOTAL
Codigo
Tipo Comunidad: Caserio

Total Encuestas: 34

Tematica y Objetivos	Indicador	Valor	%
Datos Generales sobre poblacion	Población total	151.00	
Datos Generales sobre poblacion	Población femenina	70.00	46.36 %
Datos Generales sobre poblacion	Población masculina	81.00	53.64 %
Datos Generales sobre poblacion	Promedio de personas por vivienda	4.44	
Datos Generales sobre poblacion	Población menor de 5 años		
Datos Generales sobre poblacion	Población ubicada en el rango de 5 a 12 años		
Datos Generales sobre poblacion	Población ubicada en el rango de 13 a 18 años	19.00	12.58 %
Datos Generales sobre poblacion	Población ubicada en el rango de 19 a 30 años		
Datos Generales sobre poblacion	Población ubicada en el rango de 31 a 50 años		
Datos Generales sobre poblacion	Población ubicada en el rango de 51 años y más		
Fuerza de Trabajo	Poblacion en edad de Trabajar (PET)	106.00	70.20 %
Fuerza de Trabajo	Poblacion Economicamente Activa (PEA)	49.00	46.23 %
Fuerza de Trabajo	Poblacion Economicamente Inactiva(PEI)	57.00	53.77 %
Fuerza de Trabajo	Tasa de desempleao año pasado		
Meta 1	Total hogares con ingresos diario per cápita menor a $ 1.00	21.00	61.76 %
Meta 1	Total hogares con ingresos diario per cápita de $ 1.00 a 2.00	9.00	26.47 %
Meta 1	Total hogares con ingresos diario per cápita mayor a $ 2.00	4.00	11.76 %
Meta 1	Tasa de pobreza segun censo poblacion y vivienda		
Meta 1	Tasa de pobrza extrema segun censo 2001		
Meta 2	Total hogares que los ingresos les ajusta para alimentarse los 3 tiempos	31.00	91.18 %
Meta 2	Total hogares que los ingresos les ajusta para alimentarse los 2 tiempos	3.00	8.82 %
Meta 2	Total hogares que los ingresos les ajusta para alimentarse los 2 tiempos	0.00	0.00 %
Ingresos por remesas	# Hogares que reciben remesas	1.00	2.94 %
Ingresos por remesas	# Hogares que reciben remesas menos de Lps. 1000.00	0.00	0.00 %
Ingresos por remesas	# Hogares que reciben remesas de Lps. 1001.00 a 2000	0.00	0.00 %

Tematica y Objetivos	Indicador	Valor	%
Ingresos por remesas	# Hogares que reciben remesas de Lps. 2001.00 en adelante	0.00	0.00 %
Familias Trabajan la tierra y producen	# hogares que trabajan por cuenta propia la tierra	32.00	94.12 %
Familias Trabajan la tierra y producen	# hogares trabajan tierra totalmente pagada	25.00	73.53 %
Familias Trabajan la tierra y producen	# hogares trabajan tierra propia pagando	0.00	0.00 %
Familias Trabajan la tierra y producen	# hogares trabajan en tierra alquilada y prestada	7.00	20.59 %
Familias Trabajan la tierra y producen	# hogares trabajan en tierra en litigio y comunal	0.00	0.00 %
Familias Trabajan la tierra y producen	# hogares que no tiene tierra	2.00	5.88 %
Familias Trabajan la tierra y producen	# hogares que producen alimento	32.00	100.00 %
Familias Trabajan la tierra y producen	# hogares que producen alimento para autoconsumo	32.00	100.00 %
Personas Trabajan la tierra por familia	# viviendas donde trabaja una persona por familia	21.00	65.63 %
Personas Trabajan la tierra por familia	# viviendas donde trabajan dos persona por familia	6.00	18.75 %
Personas Trabajan la tierra por familia	# viviendas donde trabajan tres personas por familia	4.00	12.50 %
Personas Trabajan la tierra por familia	# viviendas donde trabajan 4 o más personas por familia	1.00	3.13 %
Datos Generales sobre poblacion	# de niñ@s en edad de estudiar	62.00	41.06 %
Datos Generales sobre poblacion	# de niñ@s en edad escolar que actualmente estudian	33.00	53.23 %
Datos Generales sobre poblacion	niñ@s en edad escolar que actualmente no estudian	29.00	46.77 %
Datos Generales sobre poblacion	# de niñ@s en edad de estudiar del sexo femenino	0.00	0.00 %
Datos Generales sobre poblacion	# de niñ@s en edad de estudiar del sexo masculino	0.00	0.00 %
Datos Generales sobre poblacion	# de niñ@s que actualmente estudian del sexo masculino	0.00	0.00 %
Datos Generales sobre poblacion	# de niñ@s que actualmente estudian del sexo femenino	0.00	0.00 %
Meta 3	# de niñ@s en edad preescolar (de 5 a 6 años)	9.00	14.52 %
Meta 3	# de niñ@s que están estudiando preescolar	5.00	55.56 %
	# de niñ@s en edad de estudiar primaria (7 a 12 años)	22.00	35.48 %
	# de niñ@s que estudian primaria	22.00	100.00 %
	# de niñ@s en edad de estudiar plan básico (13 a 15 años)	10.00	16.13 %
	# de niñ@s que actualmente cursan plan básico	0.00	0.00 %
Estudios diversificados	# de niñ@s en edad de estudiar diversificado (16 a 18 años)	10.00	16.13 %
Estudios diversificados	# de niñ@s que actualmente cursan diversificado	0.00	0.00 %
Estudios diversificados	# de niñ@s en edad de estudiar universidad (19 a 23 años)	11.00	17.74 %

Tematica y Objetivos	Indicador	Valor	%
Estudios diversificados	# jóvenes que actualmente estudian en la universidad	0.00	0.00 %
	Población que representa fuerza de trabajo emergente (13 a 18 años)	20.00	32.26 %
	Población fuerza de trabajo emergente que actualmente estudia en la	0.00	0.00 %
	total niñ@s en edad preescolar (de 5 a 6 años)	5.00	
	# de niñ@s que están estudiando preescolar	0.00	0.00 %
	# de niños que estudian preescolar	0.00	0.00 %
	Total niñ@s que estudian primaria	27.00	
	# de niños que estudian primaria	0.00	0.00 %
	# de niñas que estudian primaria	0.00	0.00 %
Estudios diversificados	Total niñ@s que estudian secundaria	1.00	
Estudios diversificados	# de niños que estudian secundaria	0.00	0.00 %
Estudios diversificados	# de niñas que estudian secundaria	0.00	0.00 %
Estudios diversificados	# de hombres en edad de trabajar <REVISAR !!!>		
	# de mujeres en edad de trabajar <REVISAR !!!>		
	% de mujeres que trabajan remuneradamente (ocupación) <REVISAR !!!>		
	# de hombres de la fuerza de trabajo emergente que actualmente estudia		
	# de mujeres de la fuerza de trabajo emergente que actualmente estudia		
	Tasa de embarazos en adolescentes (PN) (__ mujeres de 13 a 21 años)		
	# de madres solteras/ hogares	2.00	4.88 %
Meta 5	# de niñ@s menores o iguales a 4 años		
Meta 5	# de niñ@s muertos menores de 5 años en el 20___	1.00	
Meta 5	Tasa de mortalidad infantil en menores de 5 años		
Meta 5	Total de niñ@s / niñas nacidos en el 20___	1.00	
Meta 5	% de partos atendidos por enfermeras	0.00	0.00 %
Meta 5	% de partos atendidos por parteras	0.00	0.00 %
Meta 5	% de partos atendidos por médicos		
Meta 5	% de partos atendidos por ella sola		
Meta 5	% de partos atendidos por el marido		
Meta 5	% de partos atendidos por otra persona		

Tematica y Objetivos	Indicador	Valor	%
Meta 5	Tasa de desnutrición menores de 5 años (censo base 2001)		
Meta 6	# de madres murieron antes, durante o postparto en el 20_	0.00	0.00 %
Meta 6	Tasa de mortalidad materna por mil partos atendidos		
	# no de personas se enfermaron de paludismo durante el 20__	1.00	33.33 %
	# no de personas se enfermaron de dengue clasico durante el 20__	1.00	33.33 %
	# no de personas se enfermaron de IRAS durante el 20__		
	# no de personas se enfermaron de dengue hemorragico durante el 20__	0.00	0.00 %
	# no de personas se enfermaron de chagas durante el 20__	0.00	0.00 %
	# no de personas se enfermaron de tuberculosis durante el 20__		
	# no de personas se enfermaron de alcoholismo durante el 20__	0.00	0.00 %
	# no de personas se enfermaron de cancer durante el 20__		
	# no de personas se enfermaron de diarreas durante el 20__	0.00	0.00 %
	# no de personas se enfermaron de la piel durante el 20__	0.00	0.00 %
	# no de personas se enfermaron de otra categoria durante el 20__	0.00	0.00 %
	# no niñ@os con discapacidad durante el 20__		
	# viviendas con agua de pozo propio	13.00	38.24 %
	# viviendas con agua de acueducto	1.00	2.94 %
	# viviendas con agua de rio o quebrada	19.00	55.88 %
	# viviendas con servicio sanitario	1.00	2.94 %
	# viviendas con Letrinas	5.00	14.71 %
	# viviendas con Letrinas y las Utilizan	5.00	14.71 %
	# viviendas con Recoleccion de basura	0.00	0.00 %
	# viviendas con Aseo de Calles	0.00	0.00 %
	# viviendas con Energia Electrica Domiciliar	0.00	0.00 %
Vivienda	# total de edificaciones en el municipio		
	# de edificaciones publicas y privadas		
	# de viviendas		
	# de viviendas desocupadas		
	# de viviendas ocupadas		

Tematica y Objetivos	Indicador	Valor	%
	# familias con vivienda propia y pagada	32.00	94.12 %
	# viviendas propias pagando	0.00	0.00 %
	# viviendas alquiladas	0.00	0.00 %
	# viviendas prestadas o cedidas	2.00	5.88 %
Condiciones de la vivienda	# viviendas buen estado	1.00	2.94 %
Condiciones de la vivienda	# viviendas condiciones regulares	24.00	70.59 %
Condiciones de la vivienda	# viviendas mal estado	9.00	26.47 %
Condiciones de la vivienda	# viviendas sin Repello	30.00	88.24 %
Condiciones de la vivienda	# viviendas con piso de tierra	1.00	2.94 %
Condiciones de la vivienda	# viviendas sin cielo falso	0.00	0.00 %
Condiciones de la vivienda	# viviendas techo mal estado	8.00	23.53 %
Condiciones de la vivienda	# viviendas con problemas estructurales	1.00	2.94 %
Condiciones de la vivienda	# viviendas sin ningun problema	1.00	2.94 %
Condiciones de la vivienda	# viviendas con una pieza	14.00	41.18 %
Condiciones de la vivienda	# viviendas con dos piezas	17.00	50.00 %
Condiciones de la vivienda	# viviendas con tres piezas	3.00	8.82 %
Condiciones de la vivienda	# viviendas con cuatro piezas	8.00	23.53 %
Condiciones de la vivienda	# viviendas con cinco piezas	4.00	11.76 %
Condiciones de la vivienda	# viviendas con seis piezas	0.00	0.00 %
Viviendas con baños	# viviendas con cero baños	28.00	82.35 %
Viviendas con baños	# viviendas con un baño	6.00	17.65 %
Viviendas con baños	# viviendas con dos banos	0.00	0.00 %
Viviendas con baños	# viviendas 3 baños o mas	0.00	0.00 %
# familias por vivienda	# viviendas con una familia	32.00	94.12 %
# familias por vivienda	# viviendas con dos familias	2.00	5.88 %
# familias por vivienda	# viviendas con tres familias	0.00	0.00 %
Consumo energetico para cocinar	# viviendas que utilizan electricidad para cocinar	0.00	0.00 %
Consumo energetico para cocinar	# viviendas que utilizan gas volatil para cocinar	0.00	0.00 %
Consumo energetico para cocinar	# viviendas que utilizan kerosen para cocinar	0.00	0.00 %

Tematica y Objetivos	Indicador	Valor	%
Consumo energetico para cocinar	# viviendas que utilizan leña para cocinar	34.00	100.00 %
Consumo energetico para cocinar	# viviendas que utilizan ecofogon para cocinar	0.00	0.00 %
# de dormitorios	# viviendas que tienen una pieza como dormitorio	14.00	41.18 %
Condiciones de la vivienda	# viviendas que tienen dos piezas como dormitorio	17.00	50.00 %
Condiciones de la vivienda	# viviendas que tienen tres piezas como dormitorio	3.00	8.82 %
Condiciones de la vivienda	# viviendas que tienen cuatro piezas como dormitorio	0.00	0.00 %
Participacion	# de hogares donde los hombres participan en organizaciones(mayores	4.00	11.76 %
Participacion	# de hogares donde las mujeres participan en organizaciones(mayores 18	4.00	11.76 %
Participacion	# de hogares donde participa solo un hombre	4.00	11.76 %
Participacion	# de hogares donde participan dos o mas hombres	0.00	0.00 %
Participacion	# de hogares donde participa una sola mujer	4.00	11.76 %
Participacion	# de hogares donde participan dos mujeres	0.00	0.00 %
Participacion	# de hogares donde participan tres o mas mujeres	0.00	0.00 %

Buena Vista, España, Ocotal.

No. de la Vivienda	Nombre del jefe de familia	Ocupado	Desocupado	Edif. Público en negocio	Estado de la Vivienda B	R	M
01	Evania Fonseca Bolaños	x					x
02	Josué Abimael Galeano	x				x	
03	Felix Antonio Villalobos	x				x	
04	José Manuel Villalobos	x				x	
05	Isidoro Muñoz	x				x	
06	Feliciato Alvarez	x					x
07	Arlen Adalid Flores	x					x
08	José Abel Flores	x					x
09	Luis Isaías Rodríguez	x					x
10	Delia Clementina Romero	x					x
11	Olvin Javier Fonseca	x					x
12	Dilia Yorleni Fonseca	x					x
13	Antonio Hernández	x					x
14	Elson Rolando Rodríguez Flores	x				x	
15	Belkis Odalia Alvarez	x				x	
16	Elsa Cristina Hernández Ortega	x				x	
17	Efraín Alvarez Fonseca	x				x	
18	Delia Argentina Romero Ramos	x				x	
19	Delmi Esperanza Alvarez	x				x	
		19	00	00	00	10	09

Buena Vista, España, Ocotal

No. de la Vivienda	Nombre del jefe de familia	Ocupado	Desocupado	Edif. Público en negocio	Estado de la Vivienda B	R	M
20	Saudra Yanira Rivas	x				x	
21	Yenny Melitina Serilla Galo	x				x	
22	Dilian Nohemy Villalobo Bonilla	x				x	
23	Fernando Villalobo	x			x		
24	Wendy Nohemy Díaz Alvarez	x				x	
25	Graciela Villalobo	x				x	
26	Juana Francisca Lanza	x				x	
27	Rubí Yamileth Romero López	x				x	
28	Martina de Jesús Flores Lanza	x				x	
29	Justa Rufina Amaya	x				x	
30	Melva Nohemy Lozano Galo	x				x	
31	María Elena Galo	x				x	
32	Ever David López	x				x	
33	Alba Dunia Alvarez	x				x	
34	María Eucedina Rivas	x				x	
		15	00	00	01	14	00
35				x	02		
Total →		34	00	01	02	24	09

Cuadro Resumen

Descripción Edificación	#
Vivienda Ocupada	34
Vivienda Desocupada	00
Iglesias	00
Centro Comunal	00
Escuelas	01
Kinder	00
Cesar	00
Negocios	00
Edificio Gubernamental	00

Total → 35

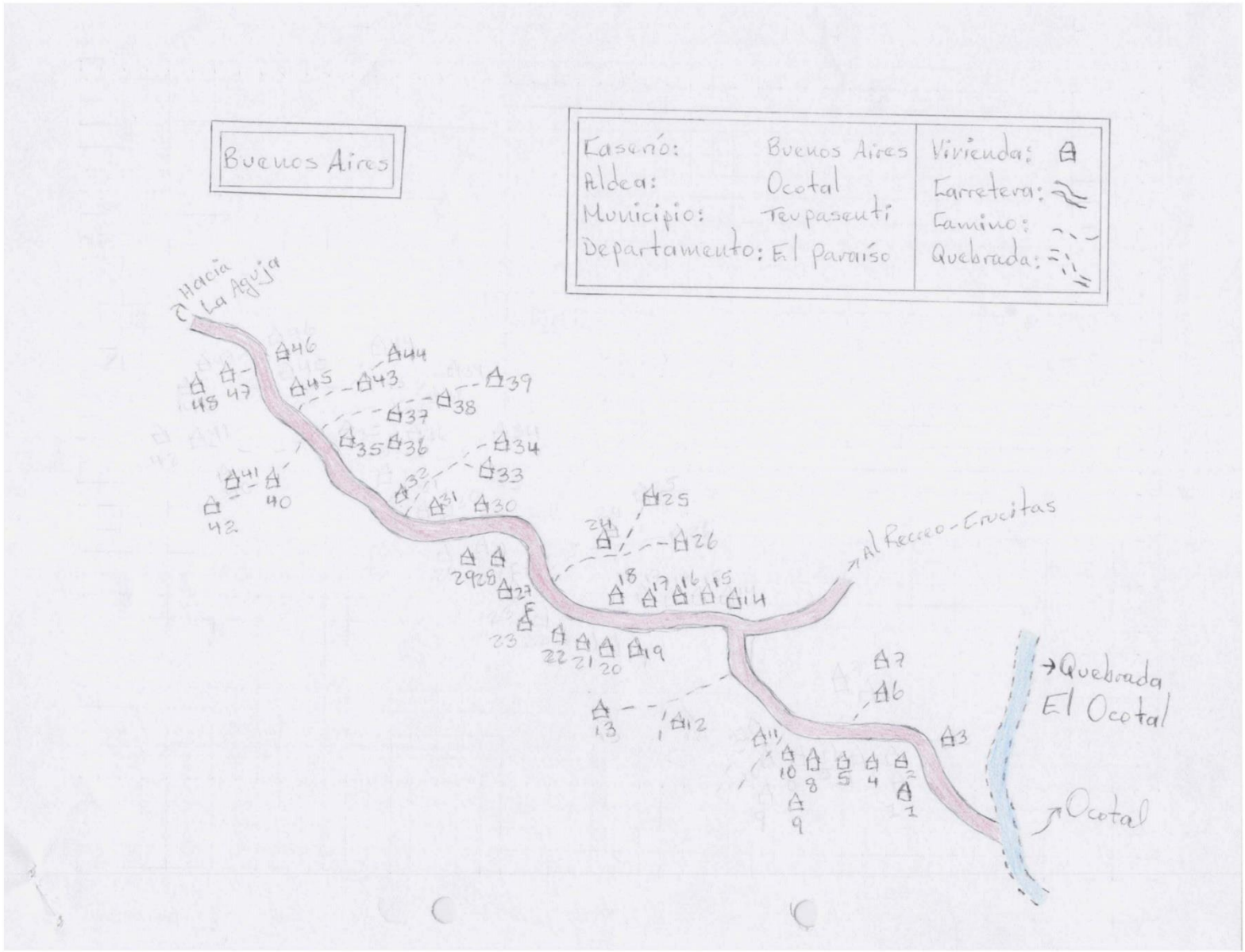
Buenos Aires
Caserío: Buenos Aires
Aldea: Ocotal
Municipio: Teupasenti
Departamento: El paraíso
Vivienda:
Carretera:
Camino:
Quebrada:
Hacia La Aguja
Al Recreo - Cruzitas
Quebrada El Ocotal
Ocotal

Indicadores de Linea Base

Departamento EL PARAISO
Codigo Municipio 0715
Nombre del Municipio Teupasenti

Nombre Buenos Aires, El Ocotal
Codigo
Tipo Comunidad: Caserio

Total Encuestas: 43

Tematica y Objetivos	Indicador	Valor	%
Datos Generales sobre poblacion	Población total	181.00	
Datos Generales sobre poblacion	Población femenina	97.00	53.59 %
Datos Generales sobre poblacion	Población masculina	84.00	46.41 %
Datos Generales sobre poblacion	Promedio de personas por vivienda	4.21	
Datos Generales sobre poblacion	Población menor de 5 años		
Datos Generales sobre poblacion	Población ubicada en el rango de 5 a 12 años		
Datos Generales sobre poblacion	Población ubicada en el rango de 13 a 18 años	30.00	16.57 %
Datos Generales sobre poblacion	Población ubicada en el rango de 19 a 30 años		
Datos Generales sobre poblacion	Población ubicada en el rango de 31 a 50 años		
Datos Generales sobre poblacion	Población ubicada en el rango de 51 años y más		
Fuerza de Trabajo	Poblacion en edad de Trabajar (PET)	134.00	74.03 %
Fuerza de Trabajo	Poblacion Economicamente Activa (PEA)	58.00	43.28 %
Fuerza de Trabajo	Poblacion Economicamente Inactiva(PEI)	76.00	56.72 %
Fuerza de Trabajo	Tasa de desempleao año pasado		
Meta 1	Total hogares con ingresos diario per cápita menor a $ 1.00	27.00	62.79 %
Meta 1	Total hogares con ingresos diario per cápita de $ 1.00 a 2.00	13.00	30.23 %
Meta 1	Total hogares con ingresos diario per cápita mayor a $ 2.00	3.00	6.98 %
Meta 1	Tasa de pobreza segun censo poblacion y vivienda		
Meta 1	Tasa de pobrza extrema segun censo 2001		
Meta 2	Total hogares que los ingresos les ajusta para alimentarse los 3 tiempos	31.00	72.09 %
Meta 2	Total hogares que los ingresos les ajusta para alimentarse los 2 tiempos	12.00	27.91 %
Meta 2	Total hogares que los ingresos les ajusta para alimentarse los 2 tiempos	0.00	0.00 %
Ingresos por remesas	# Hogares que reciben remesas	0.00	0.00 %
Ingresos por remesas	# Hogares que reciben remesas menos de Lps. 1000.00	0.00	
Ingresos por remesas	# Hogares que reciben remesas de Lps. 1001.00 a 2000	0.00	

Tematica y Objetivos	Indicador	Valor	%
Ingresos por remesas	# Hogares que reciben remesas de Lps. 2001.00 en adelante	0.00	
Familias Trabajan la tierra y producen	# hogares que trabajan por cuenta propia la tierra	37.00	86.05 %
Familias Trabajan la tierra y producen	# hogares trabajan tierra totalmente pagada	30.00	69.77 %
Familias Trabajan la tierra y producen	# hogares trabajan tierra propia pagando	0.00	0.00 %
Familias Trabajan la tierra y producen	# hogares trabajan en tierra alquilada y prestada	7.00	16.28 %
Familias Trabajan la tierra y producen	# hogares trabajan en tierra en litigio y comunal	0.00	0.00 %
Familias Trabajan la tierra y producen	# hogares que no tiene tierra	6.00	13.95 %
Familias Trabajan la tierra y producen	# hogares que producen alimento	35.00	94.59 %
Familias Trabajan la tierra y producen	# hogares que producen alimento para autoconsumo	25.00	71.43 %
Personas Trabajan la tierra por familia	# viviendas donde trabaja una persona por familia	32.00	74.42 %
Personas Trabajan la tierra por familia	# viviendas donde trabajan dos persona por familia	7.00	16.28 %
Personas Trabajan la tierra por familia	# viviendas donde trabajan tres personas por familia	4.00	9.30 %
Personas Trabajan la tierra por familia	# viviendas donde trabajan 4 o más personas por familia	0.00	0.00 %
Datos Generales sobre poblacion	# de niñ@s en edad de estudiar	72.00	39.78 %
Datos Generales sobre poblacion	# de niñ@s en edad escolar que actualmente estudian	39.00	54.17 %
Datos Generales sobre poblacion	niñ@s en edad escolar que actualmente no estudian	33.00	45.83 %
Datos Generales sobre poblacion	# de niñ@s en edad de estudiar del sexo femenino	0.00	0.00 %
Datos Generales sobre poblacion	# de niñ@s en edad de estudiar del sexo masculino	0.00	0.00 %
Datos Generales sobre poblacion	# de niñ@s que actualmente estudian del sexo masculino	0.00	0.00 %
Datos Generales sobre poblacion	# de niñ@s que actualmente estudian del sexo femenino	0.00	0.00 %
Meta 3	# de niñ@s en edad preescolar (de 5 a 6 años)	7.00	9.72 %
Meta 3	# de niñ@s que están estudiando preescolar	0.00	0.00 %
	# de niñ@s en edad de estudiar primaria (7 a 12 años)	21.00	29.17 %
	# de niñ@s que estudian primaria	20.00	95.24 %
	# de niñ@s en edad de estudiar plan básico (13 a 15 años)	13.00	18.06 %
	# de niñ@s que actualmente cursan plan básico	6.00	46.15 %
Estudios diversificados	# de niñ@s en edad de estudiar diversificado (16 a 18 años)	16.00	22.22 %
Estudios diversificados	# de niñ@s que actualmente cursan diversificado	0.00	0.00 %
Estudios diversificados	# de niñ@s en edad de estudiar universidad (19 a 23 años)	15.00	20.83 %

Tematica y Objetivos	Indicador	Valor	%
Estudios diversificados	# jóvenes que actualmente estudian en la universidad	0.00	0.00 %
	Población que representa fuerza de trabajo emergente (13 a 18 años)	29.00	40.28 %
	Población fuerza de trabajo emergente que actualmente estudia en la	6.00	8.33 %
	total niñ@s en edad preescolar (de 5 a 6 años)	0.00	
	# de niñ@s que están estudiando preescolar	0.00	
	# de niños que estudian preescolar	0.00	
	Total niñ@s que estudian primaria	27.00	
	# de niños que estudian primaria	0.00	0.00 %
	# de niñas que estudian primaria	0.00	0.00 %
Estudios diversificados	Total niñ@s que estudian secundaria	12.00	
Estudios diversificados	# de niños que estudian secundaria	0.00	0.00 %
Estudios diversificados	# de niñas que estudian secundaria	0.00	0.00 %
Estudios diversificados	# de hombres en edad de trabajar <REVISAR !!!>		
	# de mujeres en edad de trabajar <REVISAR !!!>		
	% de mujeres que trabajan remuneradamente (ocupación) <REVISAR !!!>		
	# de hombres de la fuerza de trabajo emergente que actualmente estudia		
	# de mujeres de la fuerza de trabajo emergente que actualmente estudia		
	Tasa de embarazos en adolescentes (PN) (__ mujeres de 13 a 21 años)		
	# de madres solteras/ hogares	4.00	7.55 %
Meta 5	# de niñ@s menores o iguales a 4 años		
Meta 5	# de niñ@s muertos menores de 5 años en el 20___		
Meta 5	Tasa de mortalidad infantil en menores de 5 años		
Meta 5	Total de niñ@s / niñas nacidos en el 20___	12.00	
Meta 5	% de partos atendidos por enfermeras	0.00	0.00 %
Meta 5	% de partos atendidos por parteras	0.00	0.00 %
Meta 5	% de partos atendidos por médicos		
Meta 5	% de partos atendidos por ella sola		
Meta 5	% de partos atendidos por el marido		
Meta 5	% de partos atendidos por otra persona		

Tematica y Objetivos	Indicador	Valor	%
Meta 5	Tasa de desnutrición menores de 5 años (censo base 2001)		
Meta 6	# de madres murieron antes, durante o postparto en el 20_	0.00	0.00 %
Meta 6	Tasa de mortalidad materna por mil partos atendidos		
	# no de personas se enfermaron de paludismo durante el 20__	0.00	0.00 %
	# no de personas se enfermaron de dengue clasico durante el 20__	1.00	3.13 %
	# no de personas se enfermaron de IRAS durante el 20__		
	# no de personas se enfermaron de dengue hemorragico durante el 20__	0.00	0.00 %
	# no de personas se enfermaron de chagas durante el 20__	0.00	0.00 %
	# no de personas se enfermaron de tuberculosis durante el 20__		
	# no de personas se enfermaron de alcoholismo durante el 20__	0.00	0.00 %
	# no de personas se enfermaron de cancer durante el 20__		
	# no de personas se enfermaron de diarreas durante el 20__	0.00	0.00 %
	# no de personas se enfermaron de la piel durante el 20__	0.00	0.00 %
	# no de personas se enfermaron de otra categoria durante el 20__	0.00	0.00 %
	# no niñ@os con discapacidad durante el 20__		
	# viviendas con agua de pozo propio	0.00	0.00 %
	# viviendas con agua de acueducto	41.00	95.35 %
	# viviendas con agua de rio o quebrada	2.00	4.65 %
	# viviendas con servicio sanitario	10.00	23.26 %
	# viviendas con Letrinas	30.00	69.77 %
	# viviendas con Letrinas y las Utilizan	30.00	69.77 %
	# viviendas con Recoleccion de basura	0.00	0.00 %
	# viviendas con Aseo de Calles	0.00	0.00 %
	# viviendas con Energia Electrica Domiciliar	24.00	55.81 %
Vivienda	# total de edificaciones en el municipio		
	# de edificaciones publicas y privadas		
	# de viviendas		
	# de viviendas desocupadas		
	# de viviendas ocupadas		

Tematica y Objetivos	Indicador	Valor	%
	# familias con vivienda propia y pagada	41.00	95.35 %
	# viviendas propias pagando	0.00	0.00 %
	# viviendas alquiladas	0.00	0.00 %
	# viviendas prestadas o cedidas	2.00	4.65 %
Condiciones de la vivienda	# viviendas buen estado	0.00	0.00 %
Condiciones de la vivienda	# viviendas condiciones regulares	40.00	93.02 %
Condiciones de la vivienda	# viviendas mal estado	3.00	6.98 %
Condiciones de la vivienda	# viviendas sin Repello	16.00	37.21 %
Condiciones de la vivienda	# viviendas con piso de tierra	0.00	0.00 %
Condiciones de la vivienda	# viviendas sin cielo falso	0.00	0.00 %
Condiciones de la vivienda	# viviendas techo mal estado	1.00	2.33 %
Condiciones de la vivienda	# viviendas con problemas estructurales	3.00	6.98 %
Condiciones de la vivienda	# viviendas sin ningun problema	0.00	0.00 %
Condiciones de la vivienda	# viviendas con una pieza	22.00	51.16 %
Condiciones de la vivienda	# viviendas con dos piezas	15.00	34.88 %
Condiciones de la vivienda	# viviendas con tres piezas	5.00	11.63 %
Condiciones de la vivienda	# viviendas con cuatro piezas	7.00	16.28 %
Condiciones de la vivienda	# viviendas con cinco piezas	8.00	18.60 %
Condiciones de la vivienda	# viviendas con seis piezas	0.00	0.00 %
Viviendas con baños	# viviendas con cero baños	19.00	44.19 %
Viviendas con baños	# viviendas con un baño	24.00	55.81 %
Viviendas con baños	# viviendas con dos banos	0.00	0.00 %
Viviendas con baños	# viviendas 3 baños o mas	0.00	0.00 %
# familias por vivienda	# viviendas con una familia	35.00	81.40 %
# familias por vivienda	# viviendas con dos familias	6.00	13.95 %
# familias por vivienda	# viviendas con tres familias	1.00	2.33 %
Consumo energetico para cocinar	# viviendas que utilizan electricidad para cocinar	3.00	6.98 %
Consumo energetico para cocinar	# viviendas que utilizan gas volatil para cocinar	0.00	0.00 %
Consumo energetico para cocinar	# viviendas que utilizan kerosen para cocinar	0.00	0.00 %

Tematica y Objetivos	Indicador	Valor	%
Consumo energetico para cocinar	# viviendas que utilizan leña para cocinar	43.00	100.00 %
Consumo energetico para cocinar	# viviendas que utilizan ecofogon para cocinar	6.00	13.95 %
# de dormitorios	# viviendas que tienen una pieza como dormitorio	22.00	51.16 %
Condiciones de la vivienda	# viviendas que tienen dos piezas como dormitorio	15.00	34.88 %
Condiciones de la vivienda	# viviendas que tienen tres piezas como dormitorio	5.00	11.63 %
Condiciones de la vivienda	# viviendas que tienen cuatro piezas como dormitorio	1.00	2.33 %
Participacion	# de hogares donde los hombres participan en organizaciones(mayores	14.00	32.56 %
Participacion	# de hogares donde las mujeres participan en organizaciones(mayores 18	7.00	16.28 %
Participacion	# de hogares donde participa solo un hombre	13.00	30.23 %
Participacion	# de hogares donde participan dos o mas hombres	1.00	2.33 %
Participacion	# de hogares donde participa una sola mujer	7.00	16.28 %
Participacion	# de hogares donde participan dos mujeres	0.00	0.00 %
Participacion	# de hogares donde participan tres o mas mujeres	0.00	0.00 %

Buenos Aires, Ocotal.

No.	Nombre del jefe de familia	Ocupado	Desocupado	Edificio público o negocio	Estado de la vivienda B	R	M
01	Jorge Guadalupe Ezalo Mejía	x				x	
02	Marlen Yolibeth García Orellana	x				x	
03	Brígida Ester Valladares Mejía	x				x	
04	Nilya Yamileth Centeno Banegas	x				x	
05	Digna Yamileth Pacheco	x				x	
06	Dolaura Ezalo Banegas	x				x	
07	Arling Levin García García	x				x	
08	Byron Edilberto García García	x				x	
09	Rider Ramona Lagos López	x				x	
10	Karin Nohelí Banegas Murillo	x				x	
11	Norma Leticia García Ramírez	x				x	
12	Erecencio Centeno Pastrana	x				x	
13	Mirna Patricia Ordóñez Lagos	x				x	
14	Santiago Ordóñez	x				x	
15	Franci Rosmery Banegas Banegas	x				x	
16	Yaila Indira García Orellana	x				x	
17	Luis Israel Banegas Mejía	x				x	
18	Diana Yolanda Banegas García	x				x	
19	Antolina del Rosario López Murillo	x				x	
		19	00	00	00	19	00

Buenos Aires, El Ocotal.

No.	Nombre del jefe de familia	Ocupado	Desocupado	Edificio público o negocio	Estado de la vivienda B	R	M
20	Sara Yamileth Sevilla	x				x	
21	Lesbia Verónica Lagos	x				x	
22	Delda Esperanza Mejía Banegas	x				x	
23	Dervia Esperanza García	x				x	
24	Belinda Mercedes García Orellana	x				x	
25	Nelson Israel Ordóñez Lagos	x				x	
26	Dexsi Ortencia Banegas	x					x
27	Orfelinda Ramírez López	x				x	
28	Silvia Argentina Oseguera Zambrano	x				x	
29	María Guadalupe Murillos Rodríguez	x				x	
30	Lesbia Margarita García	x					x
31	Yoni García	x				x	
32	Misael Murillo	x				x	
33	Rosa Carballo	x				x	
34	José Jorge Ezalo	x				x	
35	Nolvia Banegas	x				x	
36	Vilma Yamileth García	x				x	
37	Olmer Francisco Valladares	x				x	
38	Misaela Joselin Alvarado	x				x	
		19	00	00	00	17	02

Buenos Aires, Ocotal.

	Nombre del jefe de familia	Ocupado	Desocupado	Edif. Público negocio	Estado de la Vivienda B	R	M
39	Mirna Marbelí Barrientos	x				x	
40	Biviana Cáceres	~~x~~	x			x	
41	Flor María Lagos	~~x~~	x			x	
42	Jorge García		x			x	
43	Marbelí García		x			x	
44	Abel Martínez		x			x	
45	Abel Martínez		x			x	
46	Ada Banegas		x			x	
47	María Banegas		x			x	
48	Quintín García		x			x	
		01	09	00	00	10	00
49	Esc.			x	x		
	Total →	39	09	01	01	46	02

Cuadro de Resumen

Descripción Edificación	#
Vivienda Ocupada	39
Vivienda Desocupada	09
Iglesias	00
Centro Comunal	00
Escuelas	01
Kinder	00
Iesar	00
Negocios	00
Edificio Gubernamental	00
Total →	49

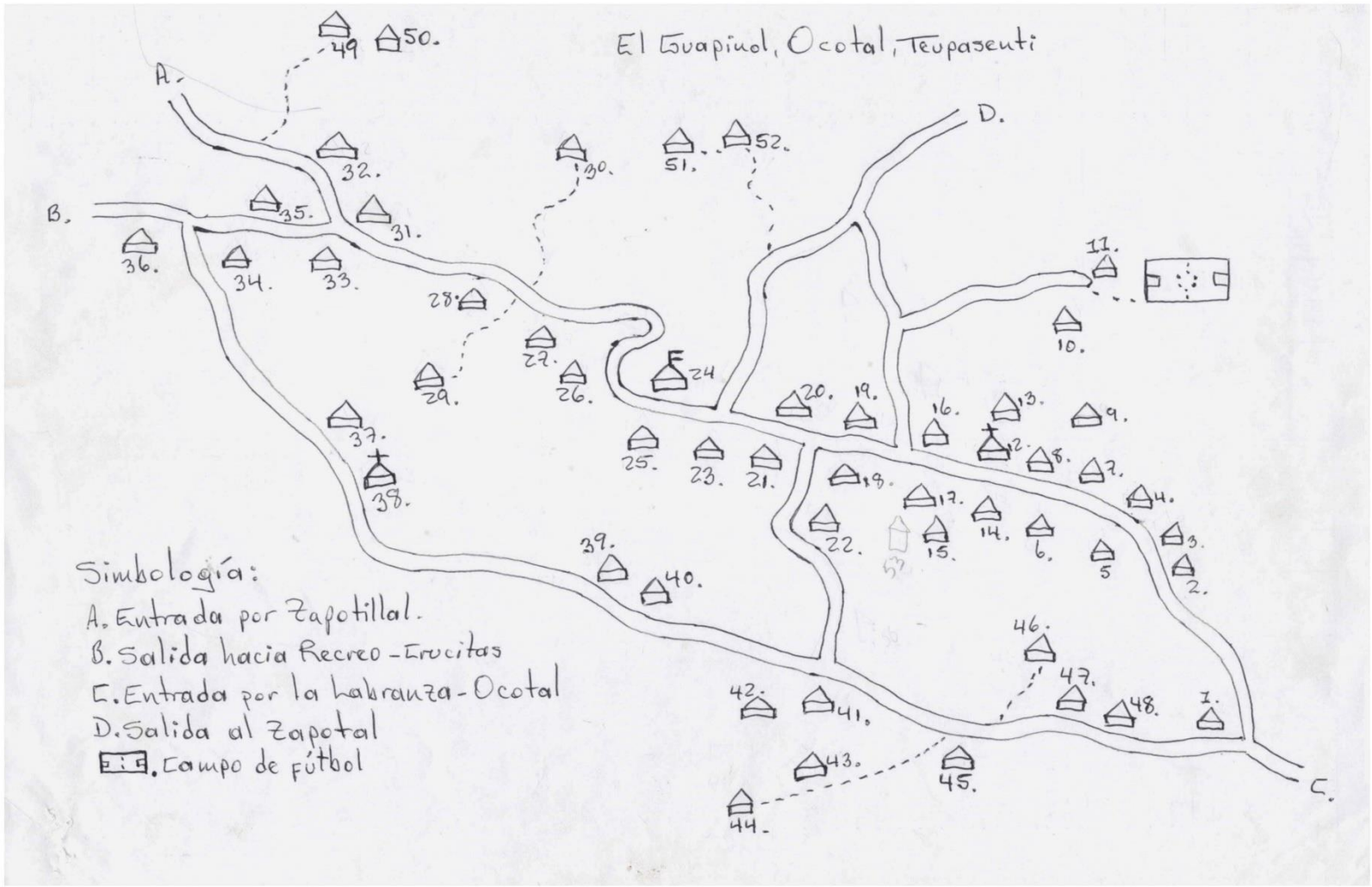
El Guapinol, Ocotal, Teupasenti
A.
B.
C.
D.
E.
Simbología:
A. Entrada por Zapotillal.
B. Salida hacia Recreo-Crucitas
E. Entrada por la Labranza-Ocotal
D. Salida al Zapotal
. Campo de fútbol

Indicadores de Linea Base

Departamento EL PARAISO
Codigo Municipio 0715
Nombre del Municipio Teupasenti

Nombre El Guapinol
Codigo
Tipo Comunidad: Caserio

Total Encuestas: 42

Tematica y Objetivos	Indicador	Valor	%
Datos Generales sobre poblacion	Población total	211.00	
Datos Generales sobre poblacion	Población femenina	100.00	47.39 %
Datos Generales sobre poblacion	Población masculina	111.00	52.61 %
Datos Generales sobre poblacion	Promedio de personas por vivienda	5.02	
Datos Generales sobre poblacion	Población menor de 5 años		
Datos Generales sobre poblacion	Población ubicada en el rango de 5 a 12 años		
Datos Generales sobre poblacion	Población ubicada en el rango de 13 a 18 años	37.00	17.54 %
Datos Generales sobre poblacion	Población ubicada en el rango de 19 a 30 años		
Datos Generales sobre poblacion	Población ubicada en el rango de 31 a 50 años		
Datos Generales sobre poblacion	Población ubicada en el rango de 51 años y más		
Fuerza de Trabajo	Poblacion en edad de Trabajar (PET)	156.00	73.93 %
Fuerza de Trabajo	Poblacion Economicamente Activa (PEA)	73.00	46.79 %
Fuerza de Trabajo	Poblacion Economicamente Inactiva(PEI)	83.00	53.21 %
Fuerza de Trabajo	Tasa de desempleao año pasado		
Meta 1	Total hogares con ingresos diario per cápita menor a $ 1.00	36.00	85.71 %
Meta 1	Total hogares con ingresos diario per cápita de $ 1.00 a 2.00	4.00	9.52 %
Meta 1	Total hogares con ingresos diario per cápita mayor a $ 2.00	2.00	4.76 %
Meta 1	Tasa de pobreza segun censo poblacion y vivienda		
Meta 1	Tasa de pobrza extrema segun censo 2001		
Meta 2	Total hogares que los ingresos les ajusta para alimentarse los 3 tiempos	40.00	95.24 %
Meta 2	Total hogares que los ingresos les ajusta para alimentarse los 2 tiempos	2.00	4.76 %
Meta 2	Total hogares que los ingresos les ajusta para alimentarse los 2 tiempos	0.00	0.00 %
Ingresos por remesas	# Hogares que reciben remesas	1.00	2.38 %
Ingresos por remesas	# Hogares que reciben remesas menos de Lps. 1000.00	0.00	0.00 %
Ingresos por remesas	# Hogares que reciben remesas de Lps. 1001.00 a 2000	0.00	0.00 %

Tematica y Objetivos	Indicador	Valor	%
Ingresos por remesas	# Hogares que reciben remesas de Lps. 2001.00 en adelante	0.00	0.00 %
Familias Trabajan la tierra y producen	# hogares que trabajan por cuenta propia la tierra	40.00	95.24 %
Familias Trabajan la tierra y producen	# hogares trabajan tierra totalmente pagada	40.00	95.24 %
Familias Trabajan la tierra y producen	# hogares trabajan tierra propia pagando	0.00	0.00 %
Familias Trabajan la tierra y producen	# hogares trabajan en tierra alquilada y prestada	1.00	2.38 %
Familias Trabajan la tierra y producen	# hogares trabajan en tierra en litigio y comunal	0.00	0.00 %
Familias Trabajan la tierra y producen	# hogares que no tiene tierra	1.00	2.38 %
Familias Trabajan la tierra y producen	# hogares que producen alimento	37.00	92.50 %
Familias Trabajan la tierra y producen	# hogares que producen alimento para autoconsumo	16.00	43.24 %
Personas Trabajan la tierra por familia	# viviendas donde trabaja una persona por familia	23.00	54.76 %
Personas Trabajan la tierra por familia	# viviendas donde trabajan dos persona por familia	10.00	23.81 %
Personas Trabajan la tierra por familia	# viviendas donde trabajan tres personas por familia	6.00	14.29 %
Personas Trabajan la tierra por familia	# viviendas donde trabajan 4 o más personas por familia	3.00	7.14 %
Datos Generales sobre poblacion	# de niñ@s en edad de estudiar	86.00	40.76 %
Datos Generales sobre poblacion	# de niñ@s en edad escolar que actualmente estudian	48.00	55.81 %
Datos Generales sobre poblacion	niñ@s en edad escolar que actualmente no estudian	38.00	44.19 %
Datos Generales sobre poblacion	# de niñ@s en edad de estudiar del sexo femenino	0.00	0.00 %
Datos Generales sobre poblacion	# de niñ@s en edad de estudiar del sexo masculino	0.00	0.00 %
Datos Generales sobre poblacion	# de niñ@s que actualmente estudian del sexo masculino	0.00	0.00 %
Datos Generales sobre poblacion	# de niñ@s que actualmente estudian del sexo femenino	0.00	0.00 %
Meta 3	# de niñ@s en edad preescolar (de 5 a 6 años)	10.00	11.63 %
Meta 3	# de niñ@s que están estudiando preescolar	2.00	20.00 %
	# de niñ@s en edad de estudiar primaria (7 a 12 años)	25.00	29.07 %
	# de niñ@s que estudian primaria	23.00	92.00 %
	# de niñ@s en edad de estudiar plan básico (13 a 15 años)	21.00	24.42 %
	# de niñ@s que actualmente cursan plan básico	4.00	19.05 %
Estudios diversificados	# de niñ@s en edad de estudiar diversificado (16 a 18 años)	17.00	19.77 %
Estudios diversificados	# de niñ@s que actualmente cursan diversificado	0.00	0.00 %
Estudios diversificados	# de niñ@s en edad de estudiar universidad (19 a 23 años)	13.00	15.12 %

Tematica y Objetivos	Indicador	Valor	%
Estudios diversificados	# jóvenes que actualmente estudian en la universidad	0.00	0.00 %
	Población que representa fuerza de trabajo emergente (13 a 18 años)	38.00	44.19 %
	Población fuerza de trabajo emergente que actualmente estudia en la	4.00	4.65 %
	total niñ@s en edad preescolar (de 5 a 6 años)	2.00	
	# de niñ@s que están estudiando preescolar	0.00	0.00 %
	# de niños que estudian preescolar	0.00	0.00 %
	Total niñ@s que estudian primaria	38.00	
	# de niños que estudian primaria	0.00	0.00 %
	# de niñas que estudian primaria	0.00	0.00 %
Estudios diversificados	Total niñ@s que estudian secundaria	8.00	
Estudios diversificados	# de niños que estudian secundaria	0.00	0.00 %
Estudios diversificados	# de niñas que estudian secundaria	0.00	0.00 %
Estudios diversificados	# de hombres en edad de trabajar <REVISAR !!!>		
	# de mujeres en edad de trabajar <REVISAR !!!>		
	% de mujeres que trabajan remuneradamente (ocupación) <REVISAR !!!>		
	# de hombres de la fuerza de trabajo emergente que actualmente estudia		
	# de mujeres de la fuerza de trabajo emergente que actualmente estudia		
	Tasa de embarazos en adolescentes (PN) (__ mujeres de 13 a 21 años)		
	# de madres solteras/ hogares	5.00	10.20 %
Meta 5	# de niñ@s menores o iguales a 4 años		
Meta 5	# de niñ@s muertos menores de 5 años en el 20___		
Meta 5	Tasa de mortalidad infantil en menores de 5 años		
Meta 5	Total de niñ@s / niñas nacidos en el 20___	8.00	
Meta 5	% de partos atendidos por enfermeras	0.00	0.00 %
Meta 5	% de partos atendidos por parteras	0.00	0.00 %
Meta 5	% de partos atendidos por médicos		
Meta 5	% de partos atendidos por ella sola		
Meta 5	% de partos atendidos por el marido		
Meta 5	% de partos atendidos por otra persona		

Tematica y Objetivos	Indicador	Valor	%
Meta 5	Tasa de desnutrición menores de 5 años (censo base 2001)		
Meta 6	# de madres murieron antes, durante o postparto en el 20_	0.00	0.00 %
Meta 6	Tasa de mortalidad materna por mil partos atendidos		
	# no de personas se enfermaron de paludismo durante el 20__	1.00	2.86 %
	# no de personas se enfermaron de dengue clasico durante el 20__	1.00	2.86 %
	# no de personas se enfermaron de IRAS durante el 20__		
	# no de personas se enfermaron de dengue hemorragico durante el 20__	0.00	0.00 %
	# no de personas se enfermaron de chagas durante el 20__	0.00	0.00 %
	# no de personas se enfermaron de tuberculosis durante el 20__		
	# no de personas se enfermaron de alcoholismo durante el 20__	0.00	0.00 %
	# no de personas se enfermaron de cancer durante el 20__		
	# no de personas se enfermaron de diarreas durante el 20__	3.00	8.57 %
	# no de personas se enfermaron de la piel durante el 20__	10.00	28.57 %
	# no de personas se enfermaron de otra categoria durante el 20__	15.00	42.86 %
	# no niñ@os con discapacidad durante el 20__		
	# viviendas con agua de pozo propio	0.00	0.00 %
	# viviendas con agua de acueducto	22.00	52.38 %
	# viviendas con agua de rio o quebrada	0.00	0.00 %
	# viviendas con servicio sanitario	37.00	88.10 %
	# viviendas con Letrinas	37.00	88.10 %
	# viviendas con Letrinas y las Utilizan	37.00	88.10 %
	# viviendas con Recoleccion de basura	0.00	0.00 %
	# viviendas con Aseo de Calles	0.00	0.00 %
	# viviendas con Energia Electrica Domiciliar	7.00	16.67 %
Vivienda	# total de edificaciones en el municipio		
	# de edificaciones publicas y privadas		
	# de viviendas		
	# de viviendas desocupadas		
	# de viviendas ocupadas		

Tematica y Objetivos	Indicador	Valor	%
	# familias con vivienda propia y pagada	41.00	97.62 %
	# viviendas propias pagando	0.00	0.00 %
	# viviendas alquiladas	0.00	0.00 %
	# viviendas prestadas o cedidas	1.00	2.38 %
Condiciones de la vivienda	# viviendas buen estado	3.00	7.14 %
Condiciones de la vivienda	# viviendas condiciones regulares	37.00	88.10 %
Condiciones de la vivienda	# viviendas mal estado	2.00	4.76 %
Condiciones de la vivienda	# viviendas sin Repello	30.00	71.43 %
Condiciones de la vivienda	# viviendas con piso de tierra	3.00	7.14 %
Condiciones de la vivienda	# viviendas sin cielo falso	0.00	0.00 %
Condiciones de la vivienda	# viviendas techo mal estado	7.00	16.67 %
Condiciones de la vivienda	# viviendas con problemas estructurales	1.00	2.38 %
Condiciones de la vivienda	# viviendas sin ningun problema	3.00	7.14 %
Condiciones de la vivienda	# viviendas con una pieza	10.00	23.81 %
Condiciones de la vivienda	# viviendas con dos piezas	21.00	50.00 %
Condiciones de la vivienda	# viviendas con tres piezas	10.00	23.81 %
Condiciones de la vivienda	# viviendas con cuatro piezas	10.00	23.81 %
Condiciones de la vivienda	# viviendas con cinco piezas	10.00	23.81 %
Condiciones de la vivienda	# viviendas con seis piezas	2.00	4.76 %
Viviendas con baños	# viviendas con cero baños	9.00	21.43 %
Viviendas con baños	# viviendas con un baño	30.00	71.43 %
Viviendas con baños	# viviendas con dos banos	3.00	7.14 %
Viviendas con baños	# viviendas 3 baños o mas	0.00	0.00 %
# familias por vivienda	# viviendas con una familia	37.00	88.10 %
# familias por vivienda	# viviendas con dos familias	5.00	11.90 %
# familias por vivienda	# viviendas con tres familias	0.00	0.00 %
Consumo energetico para cocinar	# viviendas que utilizan electricidad para cocinar	0.00	0.00 %
Consumo energetico para cocinar	# viviendas que utilizan gas volatil para cocinar	1.00	2.38 %
Consumo energetico para cocinar	# viviendas que utilizan kerosen para cocinar	0.00	0.00 %

Tematica y Objetivos	Indicador	Valor	%
Consumo energetico para cocinar	# viviendas que utilizan leña para cocinar	42.00	100.00 %
Consumo energetico para cocinar	# viviendas que utilizan ecofogon para cocinar	0.00	0.00 %
# de dormitorios	# viviendas que tienen una pieza como dormitorio	10.00	23.81 %
Condiciones de la vivienda	# viviendas que tienen dos piezas como dormitorio	21.00	50.00 %
Condiciones de la vivienda	# viviendas que tienen tres piezas como dormitorio	10.00	23.81 %
Condiciones de la vivienda	# viviendas que tienen cuatro piezas como dormitorio	1.00	2.38 %
Participacion	# de hogares donde los hombres participan en organizaciones(mayores	18.00	42.86 %
Participacion	# de hogares donde las mujeres participan en organizaciones(mayores 18	8.00	19.05 %
Participacion	# de hogares donde participa solo un hombre	18.00	42.86 %
Participacion	# de hogares donde participan dos o mas hombres	0.00	0.00 %
Participacion	# de hogares donde participa una sola mujer	8.00	19.05 %
Participacion	# de hogares donde participan dos mujeres	0.00	0.00 %
Participacion	# de hogares donde participan tres o mas mujeres	0.00	0.00 %

El Guapinol, Ocotal.

# de la vivienda	nombre del jefe de familia	Ocupado	Desocupado	Edif. Pública negocio	Estado de la vivienda B	R	M
01	Wilfredo Salgado	x				x	
02	Olban Ezalo	x				x	
03	Bernardina Valladares	x				x	
04	Erán Armando Salgado Murillo	x				x	
05	Juan Bautista Salgado García	x				x	
06	Edil Antonio Salgado	x				x	
07	Marvin de los Santos Salgado	x				x	
08	Rony Daniel Salgado	x				x	
09	Andrés Salgado	x				x	
10	Nelson Omar Salgado	x				x	
11	Norma Aidé Alvarado	x				x	
12	José Belisario Salgado	x				x	
13	Elio Israel Banegas	x				x	
14	María del Tránsito Mairena	x				x	
15	Betty Sagrario Salgado	x				x	
16	Juan José Ponce	x				x	
17	Eseovany Murillo	x				x	
18	Edwin Isabel Valladares	x				x	
19	Erlin Adelmo Valladares	x				x	
		19	00	00	00	19	00

El Guapinol, Ocotal.

# de la vivienda	nombre del jefe de familia	Ocupado	Desocupado	Edif. Pública negocio	Estado de la vivienda B	R	M
20	Marvin Efraín Salgado	x				x	
21	Digno de los Santos Salgado	x				x	
22	Raúl Salgado	x				x	
23	Eseovany Murillo Mairena	x				x	
24	Dimas Rolando Flores	x				x	
25	Hipólito Pineda Pineda	x				x	
26	José Eustaquio Pineda	x				x	
27	Santos Cesar Velásquez	x				x	
28	Daniel Pineda Ezalo	x					x
29	María Tranquilina Vásquez	x				x	
30	Emilia Pineda Vásquez	x				x	
31	Emir de los Santos Flores	x				x	
32	Pedro Pineda Vásquez	x				x	
33	Miguel Angel Pineda	x				x	
34	Leonarda de Jesús Pineda	x				x	
35	Rosa Epifania Banegas	x				x	
36	Eserónimo de los Santos Banegas	x				x	
37	Daniel Salgado	x				x	
38	Fermín Gutiérrez	x			x		
		19	00	00	01	17	01

El Guapinol, Ocotal.

No.	nombre del jefe de familia	Ocupado	Desocupado	Edific. Público o Negocio	Estado de la Vivienda B	R	M
39	Edil Antonio Salgado		x			x	
40	Luis Ernesto Salgado		x			x	
41	Templo Iglesia Católica			x		x	
42	Heriberto Murillo		x			x	
43	Saino José Pineda		x			x	
44	Templo Iglesia Evangélica			x	x		
45	Santos Alfonso Galo		x			x	
46	Sadislao Palma		x			x	
47	Dagoberto Castro		x			x	
48	Israel Galo		x			x	
49	Ramón Betancourth		x			x	
50	Esc.			x	x		
		00	09	03	02	10	00
	Total →	38	09	03	03	46	01

Cuadro Resumen

Descripción Edificación	#
Vivienda Ocupada	38
Vivienda Desocupada	09
Iglesias	02
Centro Comunal	00
Escuelas	01
Kinder	00
Cesar	00
Negocios	00
Edificio Gubernamental	00

Total → 50

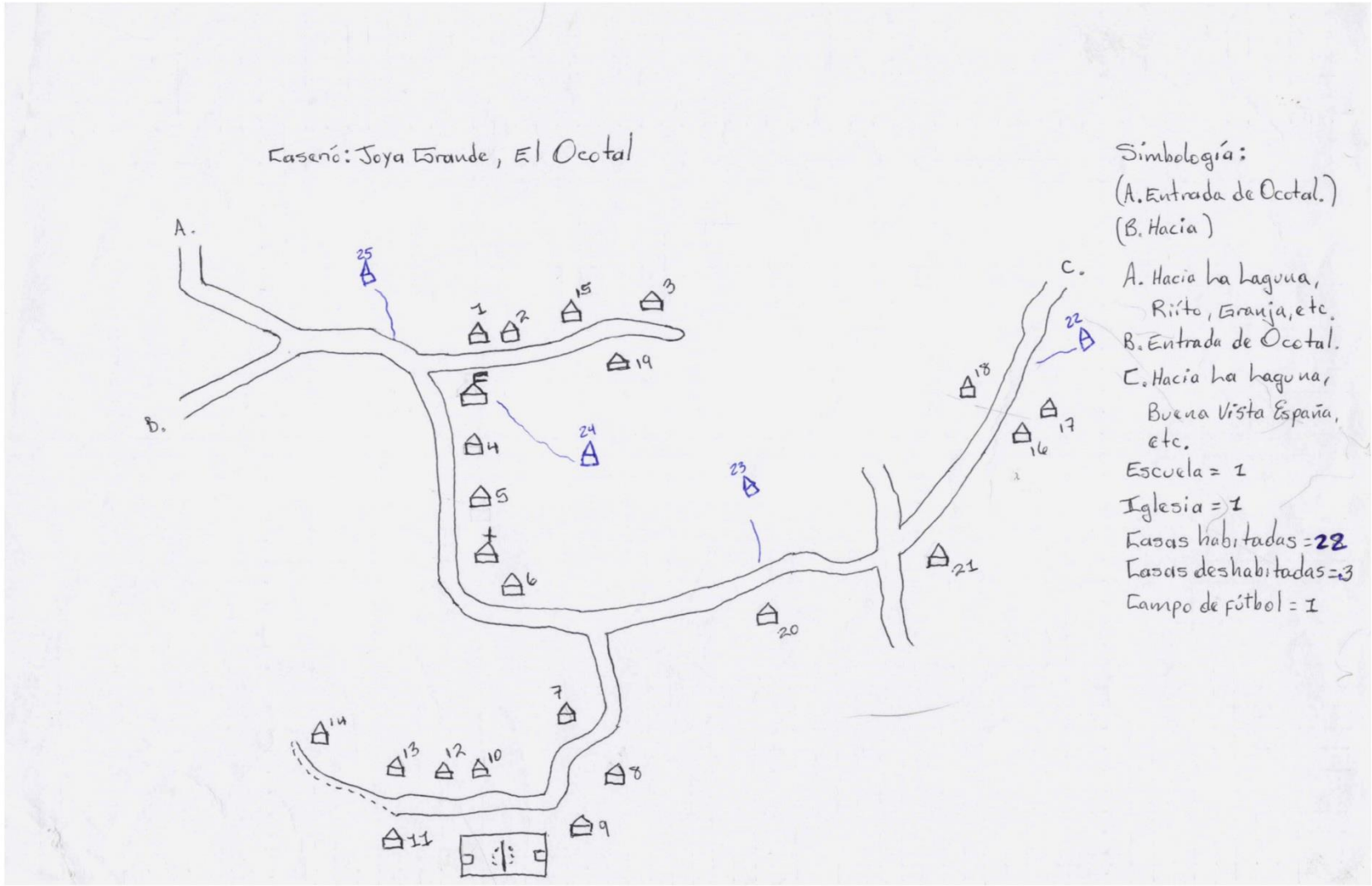
Caserío: Joya Grande, El Ocotal
A.
B.
C.
25
1
2
15
3
19
24
4
5
6
23
7
14
13
12
10
8
9
11
18
22
17
16
21
20
Simbología:
(A. Entrada de Ocotal.)
(B. Hacia)
A. Hacia la Laguna, Riíto, Granja, etc.
B. Entrada de Ocotal.
C. Hacia la Laguna, Buena Vista España, etc.
Escuela = 1
Iglesia = 1
Casas habitadas = 22
Casas deshabitadas = 3
Campo de fútbol = 1

Indicadores de Linea Base

Departamento EL PARAISO
Codigo Municipio 0715
Nombre del Municipio Teupasenti

Nombre Joya Grande
Codigo
Tipo Comunidad: Caserio

Total Encuestas: 22

Tematica y Objetivos	Indicador	Valor	%
Datos Generales sobre poblacion	Población total	128.00	
Datos Generales sobre poblacion	Población femenina	65.00	50.78 %
Datos Generales sobre poblacion	Población masculina	63.00	49.22 %
Datos Generales sobre poblacion	Promedio de personas por vivienda	5.82	
Datos Generales sobre poblacion	Población menor de 5 años		
Datos Generales sobre poblacion	Población ubicada en el rango de 5 a 12 años		
Datos Generales sobre poblacion	Población ubicada en el rango de 13 a 18 años	23.00	17.97 %
Datos Generales sobre poblacion	Población ubicada en el rango de 19 a 30 años		
Datos Generales sobre poblacion	Población ubicada en el rango de 31 a 50 años		
Datos Generales sobre poblacion	Población ubicada en el rango de 51 años y más		
Fuerza de Trabajo	Poblacion en edad de Trabajar (PET)	84.00	65.63 %
Fuerza de Trabajo	Poblacion Economicamente Activa (PEA)	38.00	45.24 %
Fuerza de Trabajo	Poblacion Economicamente Inactiva(PEI)	46.00	54.76 %
Fuerza de Trabajo	Tasa de desempleao año pasado		
Meta 1	Total hogares con ingresos diario per cápita menor a $ 1.00	17.00	77.27 %
Meta 1	Total hogares con ingresos diario per cápita de $ 1.00 a 2.00	5.00	22.73 %
Meta 1	Total hogares con ingresos diario per cápita mayor a $ 2.00	0.00	0.00 %
Meta 1	Tasa de pobreza segun censo poblacion y vivienda		
Meta 1	Tasa de pobrza extrema segun censo 2001		
Meta 2	Total hogares que los ingresos les ajusta para alimentarse los 3 tiempos	22.00	100.00 %
Meta 2	Total hogares que los ingresos les ajusta para alimentarse los 2 tiempos	0.00	0.00 %
Ingresos por remesas	# Hogares que reciben remesas	0.00	0.00 %
Ingresos por remesas	# Hogares que reciben remesas menos de Lps. 1000.00	0.00	
Ingresos por remesas	# Hogares que reciben remesas de Lps. 1001.00 a 2000	0.00	
Ingresos por remesas	# Hogares que reciben remesas de Lps. 2001.00 en adelante	0.00	

Tematica y Objetivos	Indicador	Valor	%
Familias Trabajan la tierra y producen	# hogares que trabajan por cuenta propia la tierra	21.00	95.45 %
Familias Trabajan la tierra y producen	# hogares trabajan tierra totalmente pagada	21.00	95.45 %
Familias Trabajan la tierra y producen	# hogares trabajan tierra propia pagando	0.00	0.00 %
Familias Trabajan la tierra y producen	# hogares trabajan en tierra alquilada y prestada	0.00	0.00 %
Familias Trabajan la tierra y producen	# hogares trabajan en tierra en litigio y comunal	0.00	0.00 %
Familias Trabajan la tierra y producen	# hogares que no tiene tierra	1.00	4.55 %
Familias Trabajan la tierra y producen	# hogares que producen alimento	21.00	100.00 %
Familias Trabajan la tierra y producen	# hogares que producen alimento para autoconsumo	19.00	90.48 %
Personas Trabajan la tierra por familia	# viviendas donde trabaja una persona por familia	13.00	59.09 %
Personas Trabajan la tierra por familia	# viviendas donde trabajan dos persona por familia	6.00	27.27 %
Personas Trabajan la tierra por familia	# viviendas donde trabajan tres personas por familia	1.00	4.55 %
Personas Trabajan la tierra por familia	# viviendas donde trabajan 4 o más personas por familia	2.00	9.09 %
Datos Generales sobre poblacion	# de niñ@s en edad de estudiar	71.00	55.47 %
Datos Generales sobre poblacion	# de niñ@s en edad escolar que actualmente estudian	27.00	38.03 %
Datos Generales sobre poblacion	niñ@s en edad escolar que actualmente no estudian	44.00	61.97 %
Datos Generales sobre poblacion	# de niñ@s en edad de estudiar del sexo femenino	0.00	0.00 %
Datos Generales sobre poblacion	# de niñ@s en edad de estudiar del sexo masculino	0.00	0.00 %
Datos Generales sobre poblacion	# de niñ@s que actualmente estudian del sexo masculino	0.00	0.00 %
Datos Generales sobre poblacion	# de niñ@s que actualmente estudian del sexo femenino	0.00	0.00 %
Meta 3	# de niñ@s en edad preescolar (de 5 a 6 años)	17.00	23.94 %
Meta 3	# de niñ@s que están estudiando preescolar	3.00	17.65 %
	# de niñ@s en edad de estudiar primaria (7 a 12 años)	21.00	29.58 %
	# de niñ@s que estudian primaria	17.00	80.95 %
	# de niñ@s en edad de estudiar plan básico (13 a 15 años)	7.00	9.86 %
	# de niñ@s que actualmente cursan plan básico	0.00	0.00 %
Estudios diversificados	# de niñ@s en edad de estudiar diversificado (16 a 18 años)	14.00	19.72 %
Estudios diversificados	# de niñ@s que actualmente cursan diversificado	0.00	0.00 %
Estudios diversificados	# de niñ@s en edad de estudiar universidad (19 a 23 años)	12.00	16.90 %
Estudios diversificados	# jóvenes que actualmente estudian en la universidad	0.00	0.00 %

Tematica y Objetivos	Indicador	Valor	%
	Población que representa fuerza de trabajo emergente (13 a 18 años)	21.00	29.58 %
	Población fuerza de trabajo emergente que actualmente estudia en la	0.00	0.00 %
	total niñ@s en edad preescolar (de 5 a 6 años)	3.00	
	# de niñ@s que están estudiando preescolar	0.00	0.00 %
	# de niños que estudian preescolar	0.00	0.00 %
	Total niñ@s que estudian primaria	24.00	
	# de niños que estudian primaria	0.00	0.00 %
	# de niñas que estudian primaria	0.00	0.00 %
Estudios diversificados	Total niñ@s que estudian secundaria	0.00	
Estudios diversificados	# de niños que estudian secundaria	0.00	
Estudios diversificados	# de niñas que estudian secundaria	0.00	
Estudios diversificados	# de hombres en edad de trabajar <REVISAR !!!>		
	# de mujeres en edad de trabajar <REVISAR !!!>		
	% de mujeres que trabajan remuneradamente (ocupación) <REVISAR !!!>		
	# de hombres de la fuerza de trabajo emergente que actualmente estudia		
	# de mujeres de la fuerza de trabajo emergente que actualmente estudia		
	Tasa de embarazos en adolescentes (PN) (__ mujeres de 13 a 21 años)		
	# de madres solteras/ hogares	2.00	5.88 %
Meta 5	# de niñ@s menores o iguales a 4 años		
Meta 5	# de niñ@s muertos menores de 5 años en el 20___		
Meta 5	Tasa de mortalidad infantil en menores de 5 años		
Meta 5	Total de niñ@s / niñas nacidos en el 20___	0.00	
Meta 5	% de partos atendidos por enfermeras	0.00	
Meta 5	% de partos atendidos por parteras	0.00	
Meta 5	% de partos atendidos por médicos		
Meta 5	% de partos atendidos por ella sola		
Meta 5	% de partos atendidos por el marido		
Meta 5	% de partos atendidos por otra persona		
Meta 5	Tasa de desnutrición menores de 5 años (censo base 2001)		

Tematica y Objetivos	Indicador	Valor	%
Meta 6	# de madres murieron antes, durante o postparto en el 20_	0.00	0.00 %
Meta 6	Tasa de mortalidad materna por mil partos atendidos		
	# no de personas se enfermaron de paludismo durante el 20__	0.00	0.00 %
	# no de personas se enfermaron de dengue clasico durante el 20__	0.00	0.00 %
	# no de personas se enfermaron de IRAS durante el 20__		
	# no de personas se enfermaron de dengue hemorragico durante el 20__	0.00	0.00 %
	# no de personas se enfermaron de chagas durante el 20__	0.00	0.00 %
	# no de personas se enfermaron de tuberculosis durante el 20__		
	# no de personas se enfermaron de alcoholismo durante el 20__	0.00	0.00 %
	# no de personas se enfermaron de cancer durante el 20__		
	# no de personas se enfermaron de diarreas durante el 20__	0.00	0.00 %
	# no de personas se enfermaron de la piel durante el 20__	0.00	0.00 %
	# no de personas se enfermaron de otra categoria durante el 20__	9.00	90.00 %
	# no niñ@os con discapacidad durante el 20__		
	# viviendas con agua de pozo propio	4.00	18.18 %
	# viviendas con agua de acueducto	15.00	68.18 %
	# viviendas con agua de rio o quebrada	3.00	13.64 %
	# viviendas con servicio sanitario	3.00	13.64 %
	# viviendas con Letrinas	8.00	36.36 %
	# viviendas con Letrinas y las Utilizan	8.00	36.36 %
	# viviendas con Recoleccion de basura	0.00	0.00 %
	# viviendas con Aseo de Calles	0.00	0.00 %
	# viviendas con Energia Electrica Domiciliar	0.00	0.00 %
Vivienda	# total de edificaciones en el municipio		
	# de edificaciones publicas y privadas		
	# de viviendas		
	# de viviendas desocupadas		
	# de viviendas ocupadas		
	# familias con vivienda propia y pagada	20.00	90.91 %

Tematica y Objetivos	Indicador	Valor	%
	# viviendas propias pagando	0.00	0.00 %
	# viviendas alquiladas	0.00	0.00 %
	# viviendas prestadas o cedidas	2.00	9.09 %
Condiciones de la vivienda	# viviendas buen estado	0.00	0.00 %
Condiciones de la vivienda	# viviendas condiciones regulares	21.00	95.45 %
Condiciones de la vivienda	# viviendas mal estado	1.00	4.55 %
Condiciones de la vivienda	# viviendas sin Repello	22.00	100.00 %
Condiciones de la vivienda	# viviendas con piso de tierra	0.00	0.00 %
Condiciones de la vivienda	# viviendas sin cielo falso	0.00	0.00 %
Condiciones de la vivienda	# viviendas techo mal estado	2.00	9.09 %
Condiciones de la vivienda	# viviendas con problemas estructurales	0.00	0.00 %
Condiciones de la vivienda	# viviendas sin ningun problema	0.00	0.00 %
Condiciones de la vivienda	# viviendas con una pieza	8.00	36.36 %
Condiciones de la vivienda	# viviendas con dos piezas	9.00	40.91 %
Condiciones de la vivienda	# viviendas con tres piezas	3.00	13.64 %
Condiciones de la vivienda	# viviendas con cuatro piezas	5.00	22.73 %
Condiciones de la vivienda	# viviendas con cinco piezas	2.00	9.09 %
Condiciones de la vivienda	# viviendas con seis piezas	0.00	0.00 %
Viviendas con baños	# viviendas con cero baños	15.00	68.18 %
Viviendas con baños	# viviendas con un baño	7.00	31.82 %
Viviendas con baños	# viviendas con dos banos	0.00	0.00 %
Viviendas con baños	# viviendas 3 baños o mas	0.00	0.00 %
# familias por vivienda	# viviendas con una familia	19.00	86.36 %
# familias por vivienda	# viviendas con dos familias	1.00	4.55 %
# familias por vivienda	# viviendas con tres familias	2.00	9.09 %
Consumo energetico para cocinar	# viviendas que utilizan electricidad para cocinar	0.00	0.00 %
Consumo energetico para cocinar	# viviendas que utilizan gas volatil para cocinar	0.00	0.00 %
Consumo energetico para cocinar	# viviendas que utilizan kerosen para cocinar	0.00	0.00 %
Consumo energetico para cocinar	# viviendas que utilizan leña para cocinar	22.00	100.00 %

Tematica y Objetivos	Indicador	Valor	%
Consumo energetico para cocinar	# viviendas que utilizan ecofogon para cocinar	17.00	77.27 %
# de dormitorios	# viviendas que tienen una pieza como dormitorio	8.00	36.36 %
Condiciones de la vivienda	# viviendas que tienen dos piezas como dormitorio	9.00	40.91 %
Condiciones de la vivienda	# viviendas que tienen tres piezas como dormitorio	3.00	13.64 %
Condiciones de la vivienda	# viviendas que tienen cuatro piezas como dormitorio	2.00	9.09 %
Participacion	# de hogares donde los hombres participan en organizaciones(mayores	2.00	9.09 %
Participacion	# de hogares donde las mujeres participan en organizaciones(mayores 18	0.00	0.00 %
Participacion	# de hogares donde participa solo un hombre	2.00	9.09 %
Participacion	# de hogares donde participan dos o mas hombres	0.00	0.00 %
Participacion	# de hogares donde participa una sola mujer	0.00	0.00 %
Participacion	# de hogares donde participan dos mujeres	0.00	0.00 %
Participacion	# de hogares donde participan tres o mas mujeres	0.00	0.00 %

Joya Grande, Ocotal.

No.	Nombre del jefe de familia	Ocupado	Desocupado	Edif. Público o negocio	Estado de la Vivienda B	R	M
01	Gerson Nahúm Rodríguez Romero	x				x	
02	Pascual Díaz Colindres	x				x	
03	David Alexis Fonseca	x					x
04	David Fonseca	x				x	
05	Carlos Edelio Díaz Albarenga	x				x	
06	Humberto Díaz	x				x	
07	Nery David Díaz Albarenga	x				x	
08	Jorge Geovany Díaz Albarenga	x				x	
09	Luis Alexis Díaz Albarenga	x				x	
10	Reinaldo Díaz Colindres	x				x	
11	Cosme Flores Díaz	x				x	
12	Edil Noel Díaz Albarenga	x				x	
13	Rubén Alvarez	x				x	
14	Denis Abel Díaz Alvarez	x				x	
15	Reinaldo Albarenga	x				x	
16	José Humberto Fonseca López	x				x	
17	Dante Elio López Fonseca	x				x	
18	Doña Felicia Fonseca López	x				x	
19	Eliodoro Rodríguez	x				x	
		19	00	00	00	18	01

Joya Grande, Ocotal

No.	Nombre del jefe de familia	Ocupado	Desocupado	Edif. Público o negocio	Estado de la Vivienda B	R	M
20	Juan Carlos Tasrey	x				x	
21	Lázaro Romero	x				x	
22	Elkin Josué Fonseca	x				x	
23	Dagoberto Colindres	x				x	
24	Francisco Díaz	x				x	
25	Javier Albarenga	x				x	
26	Esc.			x		x	
27	Iglesia Evangélica			x		x	
		06	00	02	00	08	00
	Total ⟶	25	00	02	00	26	01

Cuadro de Resumen

Descripción Edificación	#
Vivienda Ocupada	25
Vivienda Desocupada	00
Iglesias	01
Centro Comunal	00
Escuelas	01
Kinder	00
Cesar	00
Negocios	00
Edificio Gubernamental	00

Total → 27

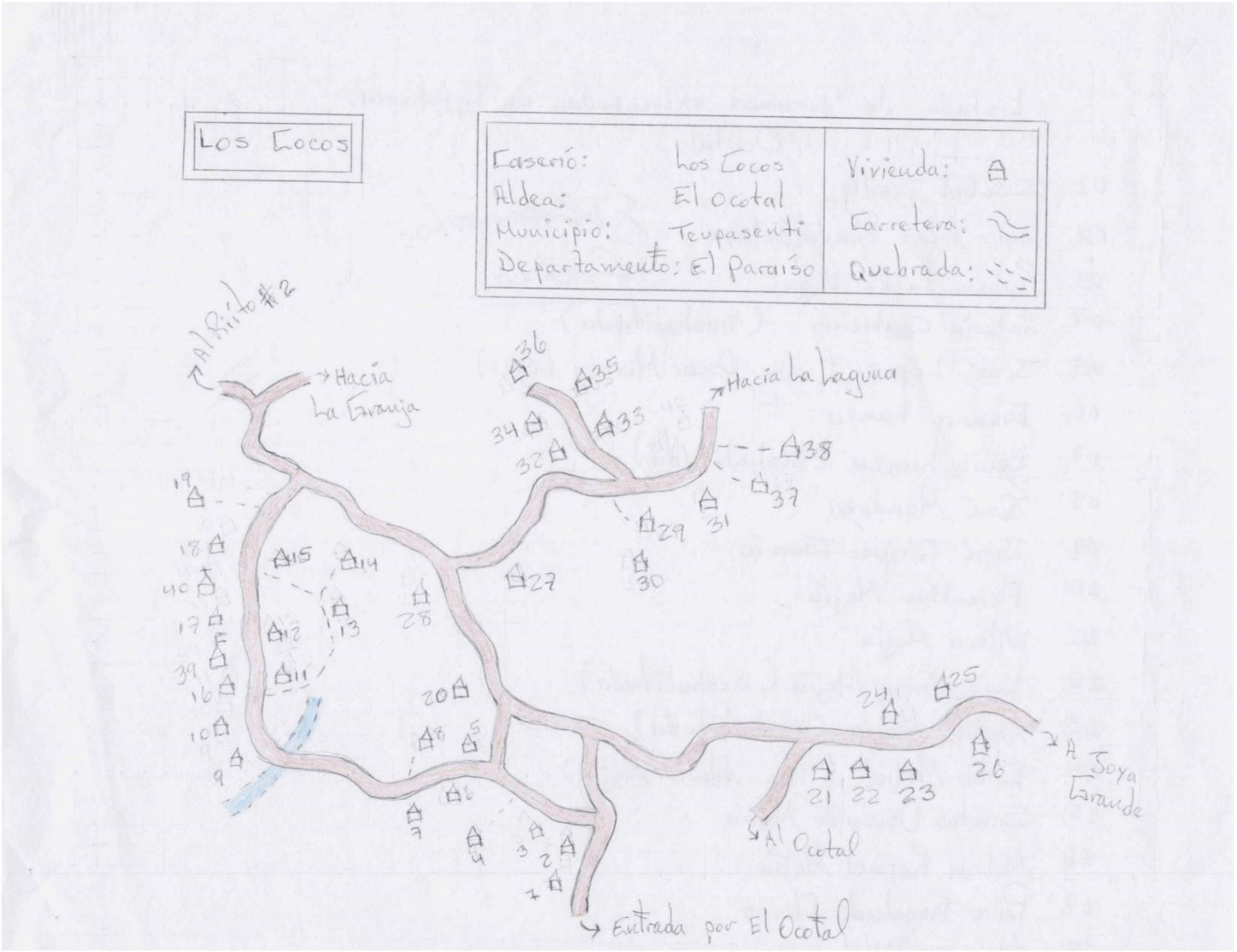
Los Cocos
Caserío: los Cocos
Aldea: El Ocotal
Municipio: Teupasenti
Departamento: El Paraíso
Vivienda:
Carretera:
Quebrada:
Al Rito #2
Hacia La Granja
Hacia la laguna
Entrada por El Ocotal
Al Ocotal
A Joya Grande

Indicadores de Linea Base

Departamento EL PARAISO
Codigo Municipio 0715
Nombre del Municipio Teupasenti

Nombre Los Cocos
Codigo
Tipo Comunidad: Caserio

Total Encuestas: 41

Tematica y Objetivos	Indicador	Valor	%
Datos Generales sobre poblacion	Población total	164.00	
Datos Generales sobre poblacion	Población femenina	84.00	51.22 %
Datos Generales sobre poblacion	Población masculina	80.00	48.78 %
Datos Generales sobre poblacion	Promedio de personas por vivienda	4.00	
Datos Generales sobre poblacion	Población menor de 5 años		
Datos Generales sobre poblacion	Población ubicada en el rango de 5 a 12 años		
Datos Generales sobre poblacion	Población ubicada en el rango de 13 a 18 años	29.00	17.68 %
Datos Generales sobre poblacion	Población ubicada en el rango de 19 a 30 años		
Datos Generales sobre poblacion	Población ubicada en el rango de 31 a 50 años		
Datos Generales sobre poblacion	Población ubicada en el rango de 51 años y más		
Fuerza de Trabajo	Poblacion en edad de Trabajar (PET)	119.00	72.56 %
Fuerza de Trabajo	Poblacion Economicamente Activa (PEA)	54.00	45.38 %
Fuerza de Trabajo	Poblacion Economicamente Inactiva(PEI)	65.00	54.62 %
Fuerza de Trabajo	Tasa de desempleao año pasado		
Meta 1	Total hogares con ingresos diario per cápita menor a $ 1.00	13.00	31.71 %
Meta 1	Total hogares con ingresos diario per cápita de $ 1.00 a 2.00	22.00	53.66 %
Meta 1	Total hogares con ingresos diario per cápita mayor a $ 2.00	6.00	14.63 %
Meta 1	Tasa de pobreza segun censo poblacion y vivienda		
Meta 1	Tasa de pobrza extrema segun censo 2001		
Meta 2	Total hogares que los ingresos les ajusta para alimentarse los 3 tiempos	41.00	100.00 %
Meta 2	Total hogares que los ingresos les ajusta para alimentarse los 2 tiempos	0.00	0.00 %
Ingresos por remesas	# Hogares que reciben remesas	8.00	19.51 %
Ingresos por remesas	# Hogares que reciben remesas menos de Lps. 1000.00	0.00	0.00 %
Ingresos por remesas	# Hogares que reciben remesas de Lps. 1001.00 a 2000	8.00	100.00 %
Ingresos por remesas	# Hogares que reciben remesas de Lps. 2001.00 en adelante	0.00	0.00 %

Tematica y Objetivos	Indicador	Valor	%
Familias Trabajan la tierra y producen	# hogares que trabajan por cuenta propia la tierra	39.00	95.12 %
Familias Trabajan la tierra y producen	# hogares trabajan tierra totalmente pagada	32.00	78.05 %
Familias Trabajan la tierra y producen	# hogares trabajan tierra propia pagando	0.00	0.00 %
Familias Trabajan la tierra y producen	# hogares trabajan en tierra alquilada y prestada	7.00	17.07 %
Familias Trabajan la tierra y producen	# hogares trabajan en tierra en litigio y comunal	0.00	0.00 %
Familias Trabajan la tierra y producen	# hogares que no tiene tierra	2.00	4.88 %
Familias Trabajan la tierra y producen	# hogares que producen alimento	39.00	100.00 %
Familias Trabajan la tierra y producen	# hogares que producen alimento para autoconsumo	39.00	100.00 %
Personas Trabajan la tierra por familia	# viviendas donde trabaja una persona por familia	30.00	73.17 %
Personas Trabajan la tierra por familia	# viviendas donde trabajan dos persona por familia	9.00	21.95 %
Personas Trabajan la tierra por familia	# viviendas donde trabajan tres personas por familia	2.00	4.88 %
Personas Trabajan la tierra por familia	# viviendas donde trabajan 4 o más personas por familia	0.00	0.00 %
Datos Generales sobre poblacion	# de niñ@s en edad de estudiar	78.00	47.56 %
Datos Generales sobre poblacion	# de niñ@s en edad escolar que actualmente estudian	34.00	43.59 %
Datos Generales sobre poblacion	niñ@s en edad escolar que actualmente no estudian	44.00	56.41 %
Datos Generales sobre poblacion	# de niñ@s en edad de estudiar del sexo femenino	0.00	0.00 %
Datos Generales sobre poblacion	# de niñ@s en edad de estudiar del sexo masculino	0.00	0.00 %
Datos Generales sobre poblacion	# de niñ@s que actualmente estudian del sexo masculino	0.00	0.00 %
Datos Generales sobre poblacion	# de niñ@s que actualmente estudian del sexo femenino	0.00	0.00 %
Meta 3	# de niñ@s en edad preescolar (de 5 a 6 años)	7.00	8.97 %
Meta 3	# de niñ@s que están estudiando preescolar	0.00	0.00 %
	# de niñ@s en edad de estudiar primaria (7 a 12 años)	26.00	33.33 %
	# de niñ@s que estudian primaria	21.00	80.77 %
	# de niñ@s en edad de estudiar plan básico (13 a 15 años)	13.00	16.67 %
	# de niñ@s que actualmente cursan plan básico	0.00	0.00 %
Estudios diversificados	# de niñ@s en edad de estudiar diversificado (16 a 18 años)	14.00	17.95 %
Estudios diversificados	# de niñ@s que actualmente cursan diversificado	2.00	14.29 %
Estudios diversificados	# de niñ@s en edad de estudiar universidad (19 a 23 años)	18.00	23.08 %
Estudios diversificados	# jóvenes que actualmente estudian en la universidad	0.00	0.00 %

Tematica y Objetivos	Indicador	Valor	%
	Población que representa fuerza de trabajo emergente (13 a 18 años)	27.00	34.62 %
	Población fuerza de trabajo emergente que actualmente estudia en la	2.00	2.56 %
	total niñ@s en edad preescolar (de 5 a 6 años)	0.00	
	# de niñ@s que están estudiando preescolar	0.00	
	# de niños que estudian preescolar	0.00	
	Total niñ@s que estudian primaria	29.00	
	# de niños que estudian primaria	0.00	0.00 %
	# de niñas que estudian primaria	0.00	0.00 %
Estudios diversificados	Total niñ@s que estudian secundaria	5.00	
Estudios diversificados	# de niños que estudian secundaria	0.00	0.00 %
Estudios diversificados	# de niñas que estudian secundaria	0.00	0.00 %
Estudios diversificados	# de hombres en edad de trabajar <REVISAR !!!>		
	# de mujeres en edad de trabajar <REVISAR !!!>		
	% de mujeres que trabajan remuneradamente (ocupación) <REVISAR !!!>		
	# de hombres de la fuerza de trabajo emergente que actualmente estudia		
	# de mujeres de la fuerza de trabajo emergente que actualmente estudia		
	Tasa de embarazos en adolescentes (PN) (__ mujeres de 13 a 21 años)		
	# de madres solteras/ hogares	4.00	8.70 %
Meta 5	# de niñ@s menores o iguales a 4 años		
Meta 5	# de niñ@s muertos menores de 5 años en el 20___		
Meta 5	Tasa de mortalidad infantil en menores de 5 años		
Meta 5	Total de niñ@s / niñas nacidos en el 20___	5.00	
Meta 5	% de partos atendidos por enfermeras	0.00	0.00 %
Meta 5	% de partos atendidos por parteras	0.00	0.00 %
Meta 5	% de partos atendidos por médicos		
Meta 5	% de partos atendidos por ella sola		
Meta 5	% de partos atendidos por el marido		
Meta 5	% de partos atendidos por otra persona		
Meta 5	Tasa de desnutrición menores de 5 años (censo base 2001)		

Tematica y Objetivos	Indicador	Valor	%
Meta 6	# de madres murieron antes, durante o postparto en el 20_	0.00	0.00 %
Meta 6	Tasa de mortalidad materna por mil partos atendidos		
	# no de personas se enfermaron de paludismo durante el 20__	0.00	0.00 %
	# no de personas se enfermaron de dengue clasico durante el 20__	0.00	0.00 %
	# no de personas se enfermaron de IRAS durante el 20__		
	# no de personas se enfermaron de dengue hemorragico durante el 20__	0.00	0.00 %
	# no de personas se enfermaron de chagas durante el 20__	0.00	0.00 %
	# no de personas se enfermaron de tuberculosis durante el 20__		
	# no de personas se enfermaron de alcoholismo durante el 20__	0.00	0.00 %
	# no de personas se enfermaron de cancer durante el 20__		
	# no de personas se enfermaron de diarreas durante el 20__	0.00	0.00 %
	# no de personas se enfermaron de la piel durante el 20__	1.00	4.35 %
	# no de personas se enfermaron de otra categoria durante el 20__	22.00	95.65 %
	# no niñ@os con discapacidad durante el 20__		
	# viviendas con agua de pozo propio	15.00	36.59 %
	# viviendas con agua de acueducto	21.00	51.22 %
	# viviendas con agua de rio o quebrada	5.00	12.20 %
	# viviendas con servicio sanitario	0.00	0.00 %
	# viviendas con Letrinas	14.00	34.15 %
	# viviendas con Letrinas y las Utilizan	14.00	34.15 %
	# viviendas con Recoleccion de basura	0.00	0.00 %
	# viviendas con Aseo de Calles	0.00	0.00 %
	# viviendas con Energia Electrica Domiciliar	3.00	7.32 %
Vivienda	# total de edificaciones en el municipio		
	# de edificaciones publicas y privadas		
	# de viviendas		
	# de viviendas desocupadas		
	# de viviendas ocupadas		
	# familias con vivienda propia y pagada	35.00	85.37 %

Tematica y Objetivos	Indicador	Valor	%
	# viviendas propias pagando	0.00	0.00 %
	# viviendas alquiladas	0.00	0.00 %
	# viviendas prestadas o cedidas	6.00	14.63 %
Condiciones de la vivienda	# viviendas buen estado	5.00	12.20 %
Condiciones de la vivienda	# viviendas condiciones regulares	36.00	87.80 %
Condiciones de la vivienda	# viviendas mal estado	0.00	0.00 %
Condiciones de la vivienda	# viviendas sin Repello	36.00	87.80 %
Condiciones de la vivienda	# viviendas con piso de tierra	5.00	12.20 %
Condiciones de la vivienda	# viviendas sin cielo falso	0.00	0.00 %
Condiciones de la vivienda	# viviendas techo mal estado	0.00	0.00 %
Condiciones de la vivienda	# viviendas con problemas estructurales	0.00	0.00 %
Condiciones de la vivienda	# viviendas sin ningun problema	5.00	12.20 %
Condiciones de la vivienda	# viviendas con una pieza	23.00	56.10 %
Condiciones de la vivienda	# viviendas con dos piezas	13.00	31.71 %
Condiciones de la vivienda	# viviendas con tres piezas	4.00	9.76 %
Condiciones de la vivienda	# viviendas con cuatro piezas	6.00	14.63 %
Condiciones de la vivienda	# viviendas con cinco piezas	3.00	7.32 %
Condiciones de la vivienda	# viviendas con seis piezas	2.00	4.88 %
Viviendas con baños	# viviendas con cero baños	27.00	65.85 %
Viviendas con baños	# viviendas con un baño	14.00	34.15 %
Viviendas con baños	# viviendas con dos banos	0.00	0.00 %
Viviendas con baños	# viviendas 3 baños o mas	0.00	0.00 %
# familias por vivienda	# viviendas con una familia	36.00	87.80 %
# familias por vivienda	# viviendas con dos familias	4.00	9.76 %
# familias por vivienda	# viviendas con tres familias	1.00	2.44 %
Consumo energetico para cocinar	# viviendas que utilizan electricidad para cocinar	0.00	0.00 %
Consumo energetico para cocinar	# viviendas que utilizan gas volatil para cocinar	1.00	2.44 %
Consumo energetico para cocinar	# viviendas que utilizan kerosen para cocinar	0.00	0.00 %
Consumo energetico para cocinar	# viviendas que utilizan leña para cocinar	40.00	97.56 %

Tematica y Objetivos	Indicador	Valor	%
Consumo energetico para cocinar	# viviendas que utilizan ecofogon para cocinar	3.00	7.32 %
# de dormitorios	# viviendas que tienen una pieza como dormitorio	23.00	56.10 %
Condiciones de la vivienda	# viviendas que tienen dos piezas como dormitorio	13.00	31.71 %
Condiciones de la vivienda	# viviendas que tienen tres piezas como dormitorio	4.00	9.76 %
Condiciones de la vivienda	# viviendas que tienen cuatro piezas como dormitorio	1.00	2.44 %
Participacion	# de hogares donde los hombres participan en organizaciones(mayores	5.00	12.20 %
Participacion	# de hogares donde las mujeres participan en organizaciones(mayores 18	3.00	7.32 %
Participacion	# de hogares donde participa solo un hombre	5.00	12.20 %
Participacion	# de hogares donde participan dos o mas hombres	0.00	0.00 %
Participacion	# de hogares donde participa una sola mujer	3.00	7.32 %
Participacion	# de hogares donde participan dos mujeres	0.00	0.00 %
Participacion	# de hogares donde participan tres o mas mujeres	0.00	0.00 %

Los Cocos, Ocotal

No.	Nombre del jefe de familia	Ocupado	Desocupado	Edif. Público o negocio	Estado de la vivienda		
					B	R	M
01	Edis Omar Aguilar Díaz		x			x	
02	Juan de la Cruz Fonseca	x				x	
03	Reinerio Isabel Barnegas Flores	x			x		
04	Deiby Milander Barnegas Romero	x				x	
05	Héctor Geovany Aguilar Díaz	x				x	
06	Rosa Manuela García	x					x
07	Pedro Pascual García Mejía	x				x	
08	Araceli Díaz Colindres	x			x		
09	Gonzalo García	x				x	
10	Roger Noé Solorzano López	x				x	
11	Santos Tiburcio Romero	x			x		
12	Santos Trópilo Flores Barnegas	x				x	
13	Carlos Orlando Morazán López	x				x	
14	Mercedes Irene López Barnegas	x				x	
15	Santos Benigno Solorzano Romero	x				x	
16	Elmer Ariel Fonseca Solorzano	x				x	
17	Alicia Solorzano	x			x		
18	Gonzalo Eralo Barnegas	x				x	
19	Martín Noel Flores Barnegas	x				x	
		18	01	00	04	14	01

Los Cocos, Ocotal.

No.	Nombre del jefe de familia	Ocupado	Desocupado	Edif. Público o negocio	Estado de la vivienda		
					B	R	M
20	Santos Rolando Eralo Barnegas	x			x		
21	Juan José Matamoros Montoya	x				x	
22	Melvin Edgardo Flores Barnegas	x				x	
23	Luis Alonso Flores Palma	x				x	
24	Pedro Antonio Flores Barnegas	x				x	
25	Jorge de los Santos Flores Barnegas	x			x		
26	Leila Yolani Calero García	x				x	
27	Santos Abel López Flores	x				x	
28	Gástulo de los Santos Flores	x				x	
29	Carlos Armando Flores Ordóñez	x				x	
30	Junior Anael Flores Ordóñez	x				x	
31	Luis Amarante Flores Flores	x				x	
32	Pedro Antonio Flores Sevilla	x				x	
33	Nery Oteniel Morazán	x				x	
34	Oscar Irán Flores	x				x	
35	Miguel Angel Zambrano	x				x	
36	Esperanza del Carmen López	x				x	
37	José de la Paz Aguilar	x				x	
38	Hermis Neptaly Romero	x				x	
		19	00	00	02	17	00

Los Cocos, Ocotal

Nº de orden	Nombre del jefe de familia	Ocupado	Desocupado	Local Público de servicio	Estado de la Vivienda B	R	M
39	Esc.			X	X		
40	Iglesia Bautista			X	X		
		00	00	02	02	00	00

Total → 37 01 02 08 31 01

Resumen

Descripción Edificación	#
Vivienda Ocupada	37
Vivienda Desocupada	01
Iglesias	01
Cent. Comunal	00
Escuelas	01
Kinder	00
Cesar	00
Negocios	00
Edificio Gubernamental	00

Total → 40

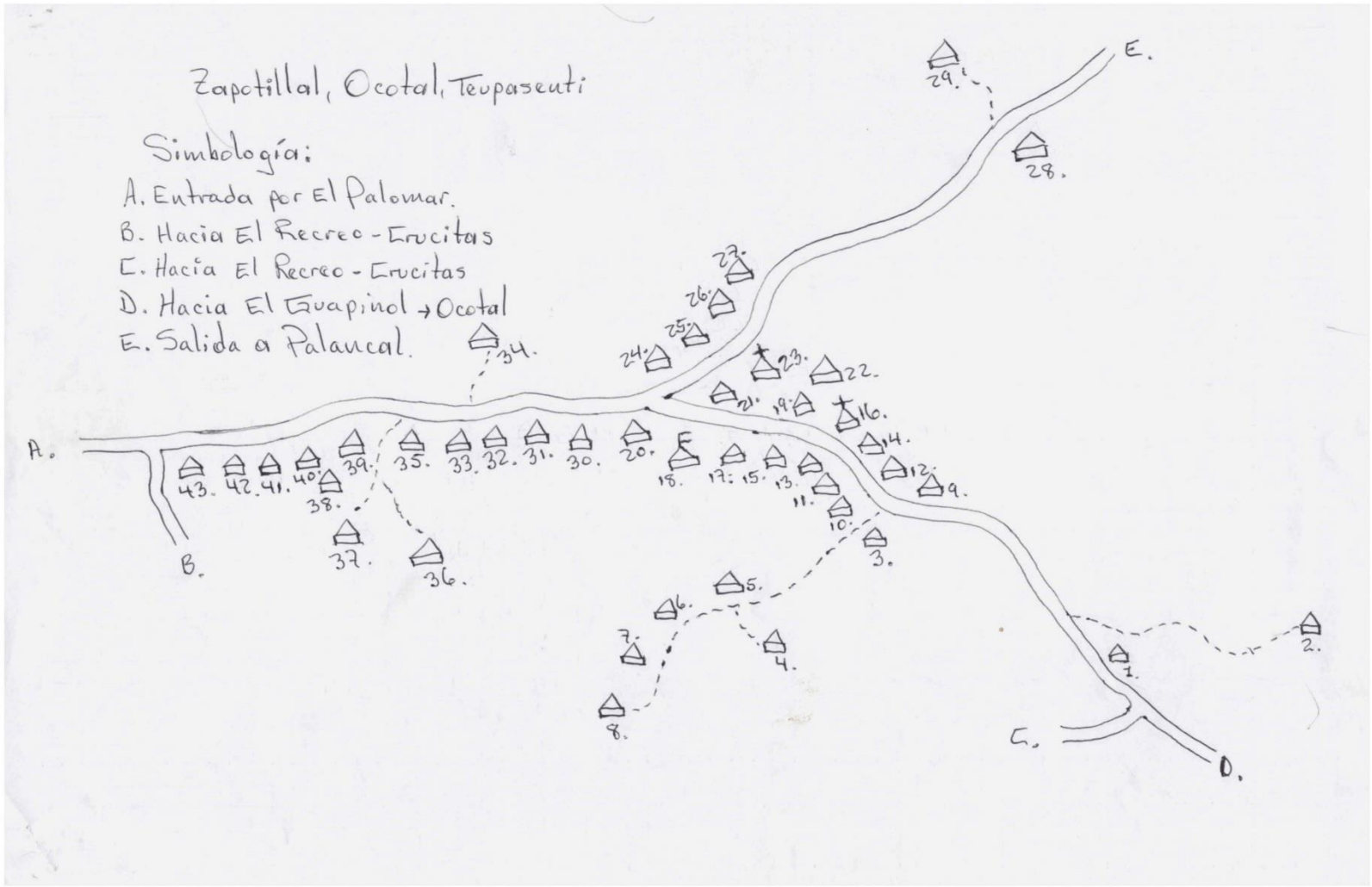
Zapotillal, Ocotal, Teupaseuti
Simbología:
A. Entrada por El Palomar.
B. Hacia El Recreo - Crucitas
C. Hacia El Recreo - Crucitas
D. Hacia El Guapinol → Ocotal
E. Salida a Palancal.
A.
B.
C.
D.
E.
1.
2.
3.
4.
5.
6.
7.
8.
9.
10.
11.
12.
13.
14.
15.
16.
17.
18.
19.
20.
21.
22.
23.
24.
25.
26.
27.
28.
29.
30.
31.
32.
33.
34.
35.
36.
37.
38.
39.
40.
41.
42.
43.

Indicadores de Linea Base

Departamento EL PARAISO
Codigo Municipio 0715
Nombre del Municipio Teupasenti

Nombre Zapotillal
Codigo
Tipo Comunidad: Caserio

Total Encuestas: 26

Tematica y Objetivos	Indicador	Valor	%
Datos Generales sobre poblacion	Población total	91.00	
Datos Generales sobre poblacion	Población femenina	39.00	42.86 %
Datos Generales sobre poblacion	Población masculina	52.00	57.14 %
Datos Generales sobre poblacion	Promedio de personas por vivienda	3.50	
Datos Generales sobre poblacion	Población menor de 5 años		
Datos Generales sobre poblacion	Población ubicada en el rango de 5 a 12 años		
Datos Generales sobre poblacion	Población ubicada en el rango de 13 a 18 años	11.00	12.09 %
Datos Generales sobre poblacion	Población ubicada en el rango de 19 a 30 años		
Datos Generales sobre poblacion	Población ubicada en el rango de 31 a 50 años		
Datos Generales sobre poblacion	Población ubicada en el rango de 51 años y más		
Fuerza de Trabajo	Poblacion en edad de Trabajar (PET)	66.00	72.53 %
Fuerza de Trabajo	Poblacion Economicamente Activa (PEA)	36.00	54.55 %
Fuerza de Trabajo	Poblacion Economicamente Inactiva(PEI)	30.00	45.45 %
Fuerza de Trabajo	Tasa de desempleao año pasado		
Meta 1	Total hogares con ingresos diario per cápita menor a $ 1.00	20.00	76.92 %
Meta 1	Total hogares con ingresos diario per cápita de $ 1.00 a 2.00	5.00	19.23 %
Meta 1	Total hogares con ingresos diario per cápita mayor a $ 2.00	1.00	3.85 %
Meta 1	Tasa de pobreza segun censo poblacion y vivienda		
Meta 1	Tasa de pobrza extrema segun censo 2001		
Meta 2	Total hogares que los ingresos les ajusta para alimentarse los 3 tiempos	26.00	100.00 %
Meta 2	Total hogares que los ingresos les ajusta para alimentarse los 2 tiempos	0.00	0.00 %
Ingresos por remesas	# Hogares que reciben remesas	0.00	0.00 %
Ingresos por remesas	# Hogares que reciben remesas menos de Lps. 1000.00	0.00	
Ingresos por remesas	# Hogares que reciben remesas de Lps. 1001.00 a 2000	0.00	
Ingresos por remesas	# Hogares que reciben remesas de Lps. 2001.00 en adelante	0.00	

Tematica y Objetivos	Indicador	Valor	%
Familias Trabajan la tierra y producen	# hogares que trabajan por cuenta propia la tierra	22.00	84.62 %
Familias Trabajan la tierra y producen	# hogares trabajan tierra totalmente pagada	20.00	76.92 %
Familias Trabajan la tierra y producen	# hogares trabajan tierra propia pagando	0.00	0.00 %
Familias Trabajan la tierra y producen	# hogares trabajan en tierra alquilada y prestada	3.00	11.54 %
Familias Trabajan la tierra y producen	# hogares trabajan en tierra en litigio y comunal	0.00	0.00 %
Familias Trabajan la tierra y producen	# hogares que no tiene tierra	3.00	11.54 %
Familias Trabajan la tierra y producen	# hogares que producen alimento	23.00	104.55 %
Familias Trabajan la tierra y producen	# hogares que producen alimento para autoconsumo	12.00	52.17 %
Personas Trabajan la tierra por familia	# viviendas donde trabaja una persona por familia	19.00	76.00 %
Personas Trabajan la tierra por familia	# viviendas donde trabajan dos persona por familia	2.00	8.00 %
Personas Trabajan la tierra por familia	# viviendas donde trabajan tres personas por familia	3.00	12.00 %
Personas Trabajan la tierra por familia	# viviendas donde trabajan 4 o más personas por familia	1.00	4.00 %
Datos Generales sobre poblacion	# de niñ@s en edad de estudiar	38.00	41.76 %
Datos Generales sobre poblacion	# de niñ@s en edad escolar que actualmente estudian	20.00	52.63 %
Datos Generales sobre poblacion	niñ@s en edad escolar que actualmente no estudian	18.00	47.37 %
Datos Generales sobre poblacion	# de niñ@s en edad de estudiar del sexo femenino	0.00	0.00 %
Datos Generales sobre poblacion	# de niñ@s en edad de estudiar del sexo masculino	0.00	0.00 %
Datos Generales sobre poblacion	# de niñ@s que actualmente estudian del sexo masculino	0.00	0.00 %
Datos Generales sobre poblacion	# de niñ@s que actualmente estudian del sexo femenino	0.00	0.00 %
Meta 3	# de niñ@s en edad preescolar (de 5 a 6 años)	2.00	5.26 %
Meta 3	# de niñ@s que están estudiando preescolar	1.00	50.00 %
	# de niñ@s en edad de estudiar primaria (7 a 12 años)	15.00	39.47 %
	# de niñ@s que estudian primaria	11.00	73.33 %
	# de niñ@s en edad de estudiar plan básico (13 a 15 años)	5.00	13.16 %
	# de niñ@s que actualmente cursan plan básico	1.00	20.00 %
Estudios diversificados	# de niñ@s en edad de estudiar diversificado (16 a 18 años)	6.00	15.79 %
Estudios diversificados	# de niñ@s que actualmente cursan diversificado	0.00	0.00 %
Estudios diversificados	# de niñ@s en edad de estudiar universidad (19 a 23 años)	10.00	26.32 %
Estudios diversificados	# jóvenes que actualmente estudian en la universidad	0.00	0.00 %

Tematica y Objetivos	Indicador	Valor	%
	Población que representa fuerza de trabajo emergente (13 a 18 años)	11.00	28.95 %
	Población fuerza de trabajo emergente que actualmente estudia en la	1.00	2.63 %
	total niñ@s en edad preescolar (de 5 a 6 años)	1.00	
	# de niñ@s que están estudiando preescolar	0.00	0.00 %
	# de niños que estudian preescolar	0.00	0.00 %
	Total niñ@s que estudian primaria	14.00	
	# de niños que estudian primaria	0.00	0.00 %
	# de niñas que estudian primaria	0.00	0.00 %
Estudios diversificados	Total niñ@s que estudian secundaria	5.00	
Estudios diversificados	# de niños que estudian secundaria	0.00	0.00 %
Estudios diversificados	# de niñas que estudian secundaria	0.00	0.00 %
Estudios diversificados	# de hombres en edad de trabajar <REVISAR !!!>		
	# de mujeres en edad de trabajar <REVISAR !!!>		
	% de mujeres que trabajan remuneradamente (ocupación) <REVISAR !!!>		
	# de hombres de la fuerza de trabajo emergente que actualmente estudia		
	# de mujeres de la fuerza de trabajo emergente que actualmente estudia		
	Tasa de embarazos en adolescentes (PN) (__ mujeres de 13 a 21 años)		
	# de madres solteras/ hogares	5.00	22.73 %
Meta 5	# de niñ@s menores o iguales a 4 años		
Meta 5	# de niñ@s muertos menores de 5 años en el 20___		
Meta 5	Tasa de mortalidad infantil en menores de 5 años		
Meta 5	Total de niñ@s / niñas nacidos en el 20___	5.00	
Meta 5	% de partos atendidos por enfermeras	0.00	0.00 %
Meta 5	% de partos atendidos por parteras	0.00	0.00 %
Meta 5	% de partos atendidos por médicos		
Meta 5	% de partos atendidos por ella sola		
Meta 5	% de partos atendidos por el marido		
Meta 5	% de partos atendidos por otra persona		
Meta 5	Tasa de desnutrición menores de 5 años (censo base 2001)		

Tematica y Objetivos	Indicador	Valor	%
Meta 6	# de madres murieron antes, durante o postparto en el 20_	0.00	0.00 %
Meta 6	Tasa de mortalidad materna por mil partos atendidos		
	# no de personas se enfermaron de paludismo durante el 20__	0.00	0.00 %
	# no de personas se enfermaron de dengue clasico durante el 20__	0.00	0.00 %
	# no de personas se enfermaron de IRAS durante el 20__		
	# no de personas se enfermaron de dengue hemorragico durante el 20__	0.00	0.00 %
	# no de personas se enfermaron de chagas durante el 20__	0.00	0.00 %
	# no de personas se enfermaron de tuberculosis durante el 20__		
	# no de personas se enfermaron de alcoholismo durante el 20__	0.00	0.00 %
	# no de personas se enfermaron de cancer durante el 20__		
	# no de personas se enfermaron de diarreas durante el 20__	0.00	0.00 %
	# no de personas se enfermaron de la piel durante el 20__	2.00	14.29 %
	# no de personas se enfermaron de otra categoria durante el 20__	5.00	35.71 %
	# no niñ@os con discapacidad durante el 20__		
	# viviendas con agua de pozo propio	0.00	0.00 %
	# viviendas con agua de acueducto	18.00	69.23 %
	# viviendas con agua de rio o quebrada	6.00	23.08 %
	# viviendas con servicio sanitario	0.00	0.00 %
	# viviendas con Letrinas	12.00	46.15 %
	# viviendas con Letrinas y las Utilizan	12.00	46.15 %
	# viviendas con Recoleccion de basura	0.00	0.00 %
	# viviendas con Aseo de Calles	0.00	0.00 %
	# viviendas con Energia Electrica Domiciliar	2.00	7.69 %
Vivienda	# total de edificaciones en el municipio		
	# de edificaciones publicas y privadas		
	# de viviendas		
	# de viviendas desocupadas		
	# de viviendas ocupadas		
	# familias con vivienda propia y pagada	22.00	84.62 %

Tematica y Objetivos	Indicador	Valor	%
	# viviendas propias pagando	1.00	3.85 %
	# viviendas alquiladas	0.00	0.00 %
	# viviendas prestadas o cedidas	3.00	11.54 %
Condiciones de la vivienda	# viviendas buen estado	0.00	0.00 %
Condiciones de la vivienda	# viviendas condiciones regulares	25.00	96.15 %
Condiciones de la vivienda	# viviendas mal estado	1.00	3.85 %
Condiciones de la vivienda	# viviendas sin Repello	16.00	61.54 %
Condiciones de la vivienda	# viviendas con piso de tierra	0.00	0.00 %
Condiciones de la vivienda	# viviendas sin cielo falso	1.00	3.85 %
Condiciones de la vivienda	# viviendas techo mal estado	9.00	34.62 %
Condiciones de la vivienda	# viviendas con problemas estructurales	3.00	11.54 %
Condiciones de la vivienda	# viviendas sin ningun problema	0.00	0.00 %
Condiciones de la vivienda	# viviendas con una pieza	13.00	50.00 %
Condiciones de la vivienda	# viviendas con dos piezas	9.00	34.62 %
Condiciones de la vivienda	# viviendas con tres piezas	2.00	7.69 %
Condiciones de la vivienda	# viviendas con cuatro piezas	3.00	11.54 %
Condiciones de la vivienda	# viviendas con cinco piezas	2.00	7.69 %
Condiciones de la vivienda	# viviendas con seis piezas	1.00	3.85 %
Viviendas con baños	# viviendas con cero baños	14.00	53.85 %
Viviendas con baños	# viviendas con un baño	12.00	46.15 %
Viviendas con baños	# viviendas con dos banos	0.00	0.00 %
Viviendas con baños	# viviendas 3 baños o mas	0.00	0.00 %
# familias por vivienda	# viviendas con una familia	24.00	92.31 %
# familias por vivienda	# viviendas con dos familias	2.00	7.69 %
# familias por vivienda	# viviendas con tres familias	0.00	0.00 %
Consumo energetico para cocinar	# viviendas que utilizan electricidad para cocinar	0.00	0.00 %
Consumo energetico para cocinar	# viviendas que utilizan gas volatil para cocinar	0.00	0.00 %
Consumo energetico para cocinar	# viviendas que utilizan kerosen para cocinar	0.00	0.00 %
Consumo energetico para cocinar	# viviendas que utilizan leña para cocinar	26.00	100.00 %

Tematica y Objetivos	Indicador	Valor	%
Consumo energetico para cocinar	# viviendas que utilizan ecofogon para cocinar	0.00	0.00 %
# de dormitorios	# viviendas que tienen una pieza como dormitorio	13.00	50.00 %
Condiciones de la vivienda	# viviendas que tienen dos piezas como dormitorio	9.00	34.62 %
Condiciones de la vivienda	# viviendas que tienen tres piezas como dormitorio	2.00	7.69 %
Condiciones de la vivienda	# viviendas que tienen cuatro piezas como dormitorio	2.00	7.69 %
Participacion	# de hogares donde los hombres participan en organizaciones(mayores	8.00	30.77 %
Participacion	# de hogares donde las mujeres participan en organizaciones(mayores 18	5.00	19.23 %
Participacion	# de hogares donde participa solo un hombre	7.00	26.92 %
Participacion	# de hogares donde participan dos o mas hombres	1.00	3.85 %
Participacion	# de hogares donde participa una sola mujer	5.00	19.23 %
Participacion	# de hogares donde participan dos mujeres	0.00	0.00 %
Participacion	# de hogares donde participan tres o mas mujeres	0.00	0.00 %

El Zapotillal, Ocotal

No.	nombre del jefe de familia	Ocupado	Desocupado	Edif. Público o negocio	Estado de la vivienda B	R	M
01	Andres Guadalupe Rodríguez	x				x	
02	Victor Manuel Herrera	x				x	
03	Pablo Vicente Herrera	x				x	
04	Ramón Antonio Rodríguez	x				x	
05	Elvin Ramón Murillo	x				x	
06	María del Rosario Pineda	x				x	
07	Denis Daniel Murillo	x				x	
08	Teodora Soto (Hector)	x				x	
09	Francisco Murillo Pineda	x				x	
10	Ever Alexi Pineda	x				x	
11	Angel Genaro Murillo	x				x	
12	Santos Leonel Rosales	x				x	
13	Felix Antonio Rosales	x				x	
14	Marco Antonio Rosales	x				x	
15	Delmer Daniel Rosales	x				x	
16	Yaneli Roxana Gadoy Serrato	x					x
17	José Luis Gadoy Duarte	x				x	
18	Alexi Humberto Pineda Macedo	x				x	
19	José Manuel Rodríguez	x				x	
		19	00	00	00	18	01

El Zapotillal, Ocotal.

No.	nombre del jefe de familia	Ocupado	Desocupado	Edif. Público o negocio	Estado de la vivienda B	R	M
20	Santos Rodríguez	x				x	
21	Eliel Josué Rodríguez	x				x	
22	Mayra Rosibel Pineda	x				x	
23	María Candelaria Flores	x				x	
24	Karen Patricia Pineda	x				x	
25	Esc.			x		x	
		05	00	01	00	06	00
Total →		24	00	01	00	24	01

Cuadro Resumen

Descripción Edificación	#
Vivienda Ocupada	24
Vivienda Desocupada	00
Iglesias	00
Centro Comunal	00
Escuelas	01
Kinder	00
Cesar	00
Negocios	00
Edificio Gubernamental	00

Total → 25

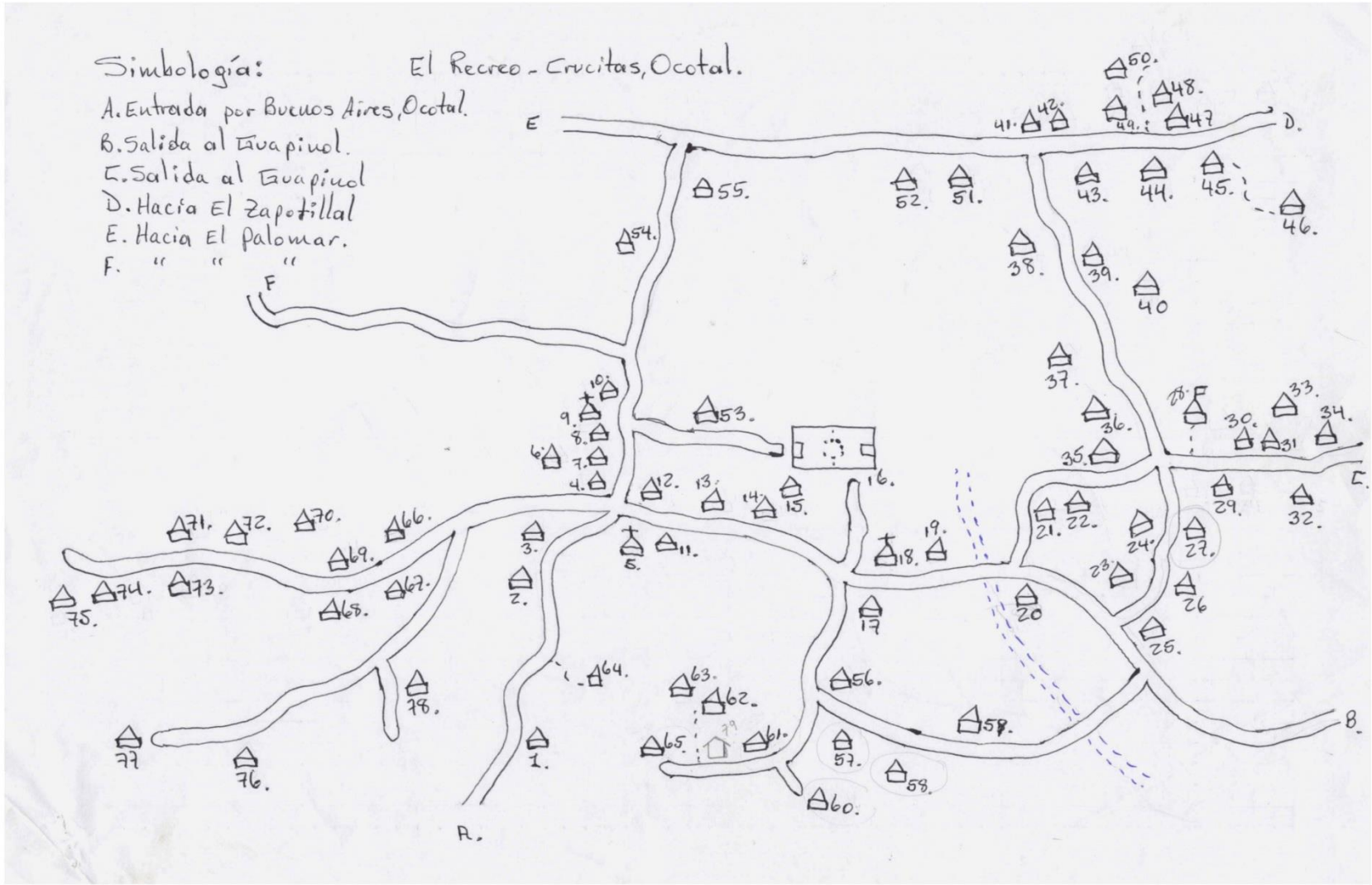
Simbología:
El Recreo - Crucitas, Ocotal.
A. Entrada por Buenos Aires, Ocotal.
B. Salida al Guapinol.
C. Salida al Guapinol
D. Hacia El Zapotillal
E. Hacia El palomar.
F. " " "
A.
B.
C.
D.
E.
F.

Indicadores de Linea Base

Departamento EL PARAISO
Codigo Municipio 0715
Nombre del Municipio Teupasenti

Nombre Recreo Las Crucitas
Codigo
Tipo Comunidad: Caserio

Total Encuestas: 51

Tematica y Objetivos	Indicador	Valor	%
Datos Generales sobre poblacion	Población total	219.00	
Datos Generales sobre poblacion	Población femenina	98.00	44.75 %
Datos Generales sobre poblacion	Población masculina	121.00	55.25 %
Datos Generales sobre poblacion	Promedio de personas por vivienda	4.29	
Datos Generales sobre poblacion	Población menor de 5 años		
Datos Generales sobre poblacion	Población ubicada en el rango de 5 a 12 años		
Datos Generales sobre poblacion	Población ubicada en el rango de 13 a 18 años	37.00	16.89 %
Datos Generales sobre poblacion	Población ubicada en el rango de 19 a 30 años		
Datos Generales sobre poblacion	Población ubicada en el rango de 31 a 50 años		
Datos Generales sobre poblacion	Población ubicada en el rango de 51 años y más		
Fuerza de Trabajo	Poblacion en edad de Trabajar (PET)	167.00	76.26 %
Fuerza de Trabajo	Poblacion Economicamente Activa (PEA)	86.00	51.50 %
Fuerza de Trabajo	Poblacion Economicamente Inactiva(PEI)	81.00	48.50 %
Fuerza de Trabajo	Tasa de desempleao año pasado		
Meta 1	Total hogares con ingresos diario per cápita menor a $ 1.00	44.00	86.27 %
Meta 1	Total hogares con ingresos diario per cápita de $ 1.00 a 2.00	6.00	11.76 %
Meta 1	Total hogares con ingresos diario per cápita mayor a $ 2.00	1.00	1.96 %
Meta 1	Tasa de pobreza segun censo poblacion y vivienda		
Meta 1	Tasa de pobrza extrema segun censo 2001		
Meta 2	Total hogares que los ingresos les ajusta para alimentarse los 3 tiempos	50.00	98.04 %
Meta 2	Total hogares que los ingresos les ajusta para alimentarse los 2 tiempos	1.00	1.96 %
Meta 2	Total hogares que los ingresos les ajusta para alimentarse los 2 tiempos	0.00	0.00 %
Ingresos por remesas	# Hogares que reciben remesas	1.00	1.96 %
Ingresos por remesas	# Hogares que reciben remesas menos de Lps. 1000.00	0.00	0.00 %
Ingresos por remesas	# Hogares que reciben remesas de Lps. 1001.00 a 2000	0.00	0.00 %

Tematica y Objetivos	Indicador	Valor	%
Ingresos por remesas	# Hogares que reciben remesas de Lps. 2001.00 en adelante	1.00	100.00 %
Familias Trabajan la tierra y producen	# hogares que trabajan por cuenta propia la tierra	41.00	80.39 %
Familias Trabajan la tierra y producen	# hogares trabajan tierra totalmente pagada	37.00	72.55 %
Familias Trabajan la tierra y producen	# hogares trabajan tierra propia pagando	0.00	0.00 %
Familias Trabajan la tierra y producen	# hogares trabajan en tierra alquilada y prestada	11.00	21.57 %
Familias Trabajan la tierra y producen	# hogares trabajan en tierra en litigio y comunal	0.00	0.00 %
Familias Trabajan la tierra y producen	# hogares que no tiene tierra	3.00	5.88 %
Familias Trabajan la tierra y producen	# hogares que producen alimento	42.00	102.44 %
Familias Trabajan la tierra y producen	# hogares que producen alimento para autoconsumo	31.00	73.81 %
Personas Trabajan la tierra por familia	# viviendas donde trabaja una persona por familia	30.00	58.82 %
Personas Trabajan la tierra por familia	# viviendas donde trabajan dos persona por familia	11.00	21.57 %
Personas Trabajan la tierra por familia	# viviendas donde trabajan tres personas por familia	7.00	13.73 %
Personas Trabajan la tierra por familia	# viviendas donde trabajan 4 o más personas por familia	3.00	5.88 %
Datos Generales sobre poblacion	# de niñ@s en edad de estudiar	100.00	45.66 %
Datos Generales sobre poblacion	# de niñ@s en edad escolar que actualmente estudian	44.00	44.00 %
Datos Generales sobre poblacion	niñ@s en edad escolar que actualmente no estudian	56.00	56.00 %
Datos Generales sobre poblacion	# de niñ@s en edad de estudiar del sexo femenino	0.00	0.00 %
Datos Generales sobre poblacion	# de niñ@s en edad de estudiar del sexo masculino	0.00	0.00 %
Datos Generales sobre poblacion	# de niñ@s que actualmente estudian del sexo masculino	0.00	0.00 %
Datos Generales sobre poblacion	# de niñ@s que actualmente estudian del sexo femenino	0.00	0.00 %
Meta 3	# de niñ@s en edad preescolar (de 5 a 6 años)	11.00	11.00 %
Meta 3	# de niñ@s que están estudiando preescolar	5.00	45.45 %
	# de niñ@s en edad de estudiar primaria (7 a 12 años)	29.00	29.00 %
	# de niñ@s que estudian primaria	22.00	75.86 %
	# de niñ@s en edad de estudiar plan básico (13 a 15 años)	14.00	14.00 %
	# de niñ@s que actualmente cursan plan básico	3.00	21.43 %
Estudios diversificados	# de niñ@s en edad de estudiar diversificado (16 a 18 años)	23.00	23.00 %
Estudios diversificados	# de niñ@s que actualmente cursan diversificado	0.00	0.00 %
Estudios diversificados	# de niñ@s en edad de estudiar universidad (19 a 23 años)	23.00	23.00 %

Tematica y Objetivos	Indicador	Valor	%
Estudios diversificados	# jóvenes que actualmente estudian en la universidad	0.00	0.00 %
	Población que representa fuerza de trabajo emergente (13 a 18 años)	37.00	37.00 %
	Población fuerza de trabajo emergente que actualmente estudia en la	3.00	3.00 %
	total niñ@s en edad preescolar (de 5 a 6 años)	5.00	
	# de niñ@s que están estudiando preescolar	0.00	0.00 %
	# de niños que estudian preescolar	0.00	0.00 %
	Total niñ@s que estudian primaria	32.00	
	# de niños que estudian primaria	0.00	0.00 %
	# de niñas que estudian primaria	0.00	0.00 %
Estudios diversificados	Total niñ@s que estudian secundaria	7.00	
Estudios diversificados	# de niños que estudian secundaria	0.00	0.00 %
Estudios diversificados	# de niñas que estudian secundaria	0.00	0.00 %
Estudios diversificados	# de hombres en edad de trabajar <REVISAR !!!>		
	# de mujeres en edad de trabajar <REVISAR !!!>		
	% de mujeres que trabajan remuneradamente (ocupación) <REVISAR !!!>		
	# de hombres de la fuerza de trabajo emergente que actualmente estudia		
	# de mujeres de la fuerza de trabajo emergente que actualmente estudia		
	Tasa de embarazos en adolescentes (PN) (__ mujeres de 13 a 21 años)		
	# de madres solteras/ hogares	7.00	14.00 %
Meta 5	# de niñ@s menores o iguales a 4 años		
Meta 5	# de niñ@s muertos menores de 5 años en el 20___		
Meta 5	Tasa de mortalidad infantil en menores de 5 años		
Meta 5	Total de niñ@s / niñas nacidos en el 20___	7.00	
Meta 5	% de partos atendidos por enfermeras	0.00	0.00 %
Meta 5	% de partos atendidos por parteras	0.00	0.00 %
Meta 5	% de partos atendidos por médicos		
Meta 5	% de partos atendidos por ella sola		
Meta 5	% de partos atendidos por el marido		
Meta 5	% de partos atendidos por otra persona		

Tematica y Objetivos	Indicador	Valor	%
Meta 5	Tasa de desnutrición menores de 5 años (censo base 2001)		
Meta 6	# de madres murieron antes, durante o postparto en el 20_	0.00	0.00 %
Meta 6	Tasa de mortalidad materna por mil partos atendidos		
	# no de personas se enfermaron de paludismo durante el 20__	0.00	0.00 %
	# no de personas se enfermaron de dengue clasico durante el 20__	1.00	3.23 %
	# no de personas se enfermaron de IRAS durante el 20__		
	# no de personas se enfermaron de dengue hemorragico durante el 20__	0.00	0.00 %
	# no de personas se enfermaron de chagas durante el 20__	0.00	0.00 %
	# no de personas se enfermaron de tuberculosis durante el 20__		
	# no de personas se enfermaron de alcoholismo durante el 20__	0.00	0.00 %
	# no de personas se enfermaron de cancer durante el 20__		
	# no de personas se enfermaron de diarreas durante el 20__	5.00	16.13 %
	# no de personas se enfermaron de la piel durante el 20__	6.00	19.35 %
	# no de personas se enfermaron de otra categoria durante el 20__	10.00	32.26 %
	# no niñ@os con discapacidad durante el 20__		
	# viviendas con agua de pozo propio	0.00	0.00 %
	# viviendas con agua de acueducto	44.00	86.27 %
	# viviendas con agua de rio o quebrada	7.00	13.73 %
	# viviendas con servicio sanitario	1.00	1.96 %
	# viviendas con Letrinas	43.00	84.31 %
	# viviendas con Letrinas y las Utilizan	43.00	84.31 %
	# viviendas con Recoleccion de basura	0.00	0.00 %
	# viviendas con Aseo de Calles	0.00	0.00 %
	# viviendas con Energia Electrica Domiciliar	1.00	1.96 %
Vivienda	# total de edificaciones en el municipio		
	# de edificaciones publicas y privadas		
	# de viviendas		
	# de viviendas desocupadas		
	# de viviendas ocupadas		

Tematica y Objetivos	Indicador	Valor	%
	# familias con vivienda propia y pagada	45.00	88.24 %
	# viviendas propias pagando	1.00	1.96 %
	# viviendas alquiladas	0.00	0.00 %
	# viviendas prestadas o cedidas	5.00	9.80 %
Condiciones de la vivienda	# viviendas buen estado	3.00	5.88 %
Condiciones de la vivienda	# viviendas condiciones regulares	42.00	82.35 %
Condiciones de la vivienda	# viviendas mal estado	6.00	11.76 %
Condiciones de la vivienda	# viviendas sin Repello	40.00	78.43 %
Condiciones de la vivienda	# viviendas con piso de tierra	2.00	3.92 %
Condiciones de la vivienda	# viviendas sin cielo falso	1.00	1.96 %
Condiciones de la vivienda	# viviendas techo mal estado	9.00	17.65 %
Condiciones de la vivienda	# viviendas con problemas estructurales	3.00	5.88 %
Condiciones de la vivienda	# viviendas sin ningun problema	2.00	3.92 %
Condiciones de la vivienda	# viviendas con una pieza	24.00	47.06 %
Condiciones de la vivienda	# viviendas con dos piezas	20.00	39.22 %
Condiciones de la vivienda	# viviendas con tres piezas	5.00	9.80 %
Condiciones de la vivienda	# viviendas con cuatro piezas	11.00	21.57 %
Condiciones de la vivienda	# viviendas con cinco piezas	8.00	15.69 %
Condiciones de la vivienda	# viviendas con seis piezas	4.00	7.84 %
Viviendas con baños	# viviendas con cero baños	8.00	15.69 %
Viviendas con baños	# viviendas con un baño	43.00	84.31 %
Viviendas con baños	# viviendas con dos banos	0.00	0.00 %
Viviendas con baños	# viviendas 3 baños o mas	0.00	0.00 %
# familias por vivienda	# viviendas con una familia	48.00	94.12 %
# familias por vivienda	# viviendas con dos familias	2.00	3.92 %
# familias por vivienda	# viviendas con tres familias	1.00	1.96 %
Consumo energetico para cocinar	# viviendas que utilizan electricidad para cocinar	1.00	1.96 %
Consumo energetico para cocinar	# viviendas que utilizan gas volatil para cocinar	1.00	1.96 %
Consumo energetico para cocinar	# viviendas que utilizan kerosen para cocinar	1.00	1.96 %

Tematica y Objetivos	Indicador	Valor	%
Consumo energetico para cocinar	# viviendas que utilizan leña para cocinar	51.00	100.00 %
Consumo energetico para cocinar	# viviendas que utilizan ecofogon para cocinar	1.00	1.96 %
# de dormitorios	# viviendas que tienen una pieza como dormitorio	24.00	47.06 %
Condiciones de la vivienda	# viviendas que tienen dos piezas como dormitorio	20.00	39.22 %
Condiciones de la vivienda	# viviendas que tienen tres piezas como dormitorio	5.00	9.80 %
Condiciones de la vivienda	# viviendas que tienen cuatro piezas como dormitorio	2.00	3.92 %
Participacion	# de hogares donde los hombres participan en organizaciones(mayores	26.00	50.98 %
Participacion	# de hogares donde las mujeres participan en organizaciones(mayores 18	23.00	45.10 %
Participacion	# de hogares donde participa solo un hombre	23.00	45.10 %
Participacion	# de hogares donde participan dos o mas hombres	3.00	5.88 %
Participacion	# de hogares donde participa una sola mujer	23.00	45.10 %
Participacion	# de hogares donde participan dos mujeres	0.00	0.00 %
Participacion	# de hogares donde participan tres o mas mujeres	0.00	0.00 %

Las Crucitas (Recreo), Ocotal.

# de la vivienda	Nombre del jefe de familia	Ocupado	Desocupado	Edific. público o negocio	Estado de la vivienda: B	R	M
01	Edgar Joel Banegas Cáceres	x			x		
02	Nelly Mabel Lanza	x				x	
03	Luis Enrique Orellana Silva	x				x	
04	Omar Efraín Martínez	x				x	
05	Fabio Oswaldo Martínez	x				x	
06	Juan Angel Martínez Castillo	x				x	
07	Wilmer Mejía García	x				x	
08	José Pino Castillo	x				x	
09	Paulino Sauceda López	x				x	
10	Horacio Romero	x				x	
11	Carlos Roney Castillo	x			x		
12	Melvin Alexander Ezalo	x				x	
13	Martin Danery Ezalo Sosa	x				x	
14	Juan Pablo Perdomo	x				x	
15	Miguel de Jesús Ezalo Zambrano	x				x	
16	Mirna Isabel Amaya	x				x	
17	Pedro Ezalo Amaya	x				x	
18	Santos Feliciano Lanza	x				x	
19	Regino Ortéz Velásquez	x				x	
		19	00	00	02	17	00

Las Crucitas (Recreo), El Ocotal

# de la vivienda	Nombre del jefe de familia	Ocupado	Desocupado	Edific. público o negocio	Estado de la vivienda: B	R	M
20	Ruben de Jesús Lanza Murillo	x				x	
21	Pastora Soriano	x				x	
22	Arturo Ezalo Banegas	x				x	
23	Marcio Noel Ezalo		x				x
24	Darwin Arias		x				x
25	Santos Geovani Ezalo Sosa	x				x	
26	Edwin Omar Salgado	x				x	
27	Salomón Banegas	x				x	
28	Juan Angel Salgado Saudaval	x				x	
29	Olvin Enrique Salgado	x				x	
30	Melvin Adalid Ezalo González	x					x
31	Darvis Arístides Segura	x				x	
32	Berta Ponce Ezalo	x					x
33	Fausto López Avilez	x					x
34	Johny Alfredo Ponce Ezalo	x				x	
35	Franklin Ponce		x			x	
36	Luis Angel Orellana Flores	x				x	
37	Héctor Efraín Lanza Maradiaga	x				x	
38	Edgar Daniel Ezalo	x					x
		16	03	00	00	15	04

Las Crucitas (Recreo), Ocotal

# de la Fila	Nombre del jefe de familia	Ocupado	Desocupado	Edif. Público Negocio	Estado de la Vivienda B	R	M
39	Nestor Anibal Galo Sevilla	x				x	
40	Evelio Antonio García Orellana	x				x	
41	Santos Leonardo Banegas	x				x	
42	Olvin Arely Orellana Rodríguez	x				x	
43	Edil (~~Armando~~) Arnaldo Galo Galo	x				x	
44	Marcio Wilfredo Galo	x				x	
45	Edil Yovany Aguilar	x				x	
46	Oscar David Galo	x				x	
47	Santos Eulalio Alemán Rodríguez	x				x	
48	Jacinto Arraya Pineda	x				x	
49	Concepción Palma	x				x	
50	Osman Noel Pineda	x				x	
51	Julio Cesar García	x				x	
52	Esc.			x	x		
53	Iglesia Católica			x		x	
54	Iglesia Evangélica			x	x		
		13	00	03	02	14	00

Total → 48 03 03 04 46 04

54 54

Cuadro de Resumen

Descripción Edificación	#
Vivienda Ocupada	48
Vivienda Desocupada	03
Iglesias	02
Centro Comunal	00
Escuelas	01
Kinder	00
Cesar	00
Negocios	00
Edificio Gubernamental	00

~~Total~~ → 54

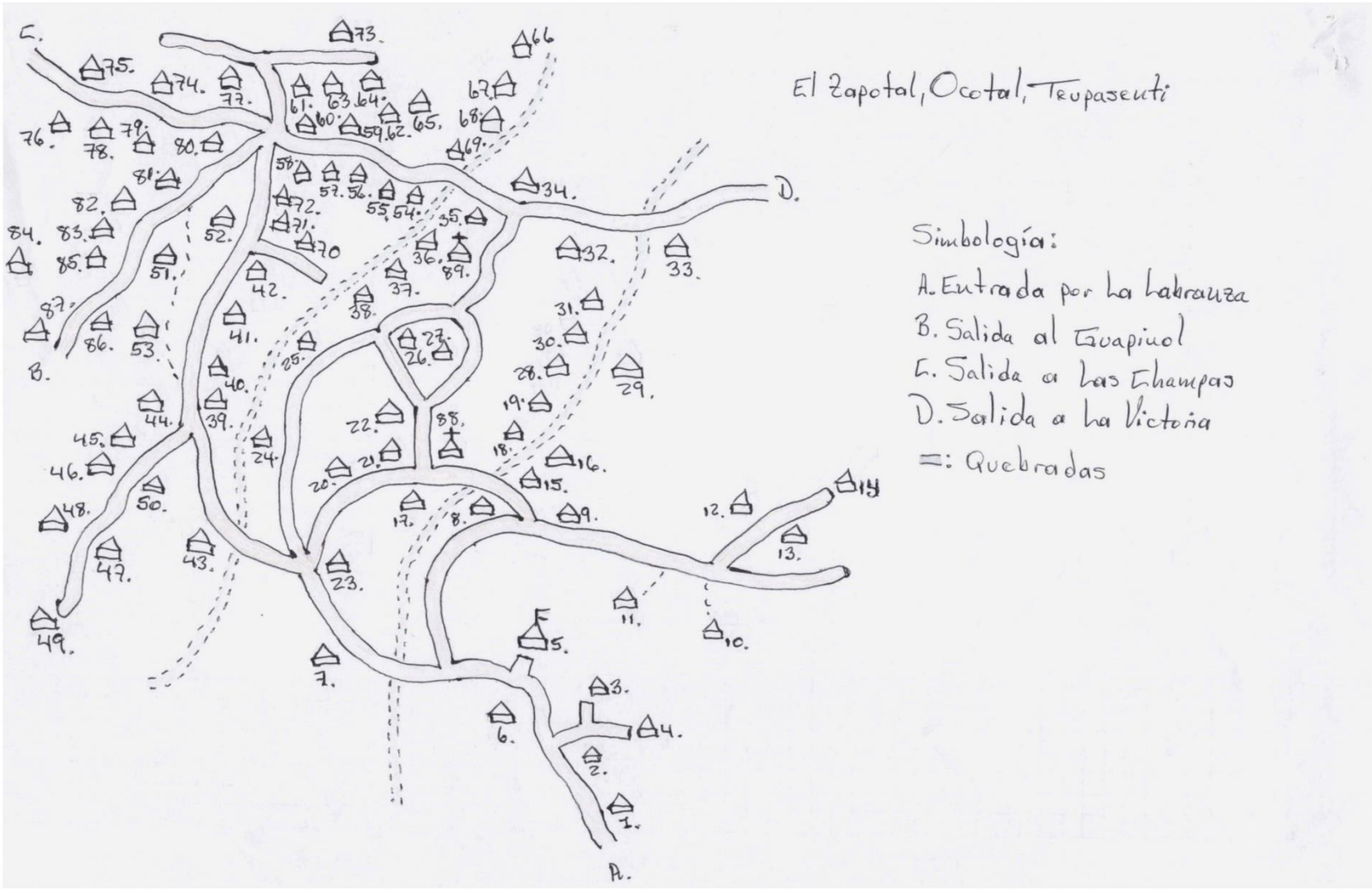
El Zapotal, Ocotal, Teupaseuti
Simbología:
A. Entrada por la Labranza
B. Salida al Guapinol
C. Salida a las Champas
D. Salida a la Victoria
=: Quebradas

Indicadores de Linea Base

Departamento EL PARAISO
Codigo Municipio 0715
Nombre del Municipio Teupasenti

Nombre El Zapotal
Codigo
Tipo Comunidad: Caserio

Total Encuestas: 52

Tematica y Objetivos	Indicador	Valor	%
Datos Generales sobre poblacion	Población total	216.00	
Datos Generales sobre poblacion	Población femenina	102.00	47.22 %
Datos Generales sobre poblacion	Población masculina	114.00	52.78 %
Datos Generales sobre poblacion	Promedio de personas por vivienda	4.15	
Datos Generales sobre poblacion	Población menor de 5 años		
Datos Generales sobre poblacion	Población ubicada en el rango de 5 a 12 años		
Datos Generales sobre poblacion	Población ubicada en el rango de 13 a 18 años	26.00	12.04 %
Datos Generales sobre poblacion	Población ubicada en el rango de 19 a 30 años		
Datos Generales sobre poblacion	Población ubicada en el rango de 31 a 50 años		
Datos Generales sobre poblacion	Población ubicada en el rango de 51 años y más		
Fuerza de Trabajo	Poblacion en edad de Trabajar (PET)	163.00	75.46 %
Fuerza de Trabajo	Poblacion Economicamente Activa (PEA)	84.00	51.53 %
Fuerza de Trabajo	Poblacion Economicamente Inactiva(PEI)	79.00	48.47 %
Fuerza de Trabajo	Tasa de desempleao año pasado		
Meta 1	Total hogares con ingresos diario per cápita menor a $ 1.00	39.00	75.00 %
Meta 1	Total hogares con ingresos diario per cápita de $ 1.00 a 2.00	10.00	19.23 %
Meta 1	Total hogares con ingresos diario per cápita mayor a $ 2.00	3.00	5.77 %
Meta 1	Tasa de pobreza segun censo poblacion y vivienda		
Meta 1	Tasa de pobrza extrema segun censo 2001		
Meta 2	Total hogares que los ingresos les ajusta para alimentarse los 3 tiempos	51.00	98.08 %
Meta 2	Total hogares que los ingresos les ajusta para alimentarse los 2 tiempos	1.00	1.92 %
Meta 2	Total hogares que los ingresos les ajusta para alimentarse los 2 tiempos	0.00	0.00 %
Ingresos por remesas	# Hogares que reciben remesas	1.00	1.92 %
Ingresos por remesas	# Hogares que reciben remesas menos de Lps. 1000.00	0.00	0.00 %
Ingresos por remesas	# Hogares que reciben remesas de Lps. 1001.00 a 2000	1.00	100.00 %

Tematica y Objetivos	Indicador	Valor	%
Ingresos por remesas	# Hogares que reciben remesas de Lps. 2001.00 en adelante	0.00	0.00 %
Familias Trabajan la tierra y producen	# hogares que trabajan por cuenta propia la tierra	50.00	96.15 %
Familias Trabajan la tierra y producen	# hogares trabajan tierra totalmente pagada	51.00	98.08 %
Familias Trabajan la tierra y producen	# hogares trabajan tierra propia pagando	0.00	0.00 %
Familias Trabajan la tierra y producen	# hogares trabajan en tierra alquilada y prestada	0.00	0.00 %
Familias Trabajan la tierra y producen	# hogares trabajan en tierra en litigio y comunal	0.00	0.00 %
Familias Trabajan la tierra y producen	# hogares que no tiene tierra	1.00	1.92 %
Familias Trabajan la tierra y producen	# hogares que producen alimento	48.00	96.00 %
Familias Trabajan la tierra y producen	# hogares que producen alimento para autoconsumo	26.00	54.17 %
Personas Trabajan la tierra por familia	# viviendas donde trabaja una persona por familia	31.00	59.62 %
Personas Trabajan la tierra por familia	# viviendas donde trabajan dos persona por familia	13.00	25.00 %
Personas Trabajan la tierra por familia	# viviendas donde trabajan tres personas por familia	5.00	9.62 %
Personas Trabajan la tierra por familia	# viviendas donde trabajan 4 o más personas por familia	3.00	5.77 %
Datos Generales sobre poblacion	# de niñ@s en edad de estudiar	89.00	41.20 %
Datos Generales sobre poblacion	# de niñ@s en edad escolar que actualmente estudian	33.00	37.08 %
Datos Generales sobre poblacion	niñ@s en edad escolar que actualmente no estudian	56.00	62.92 %
Datos Generales sobre poblacion	# de niñ@s en edad de estudiar del sexo femenino	0.00	0.00 %
Datos Generales sobre poblacion	# de niñ@s en edad de estudiar del sexo masculino	0.00	0.00 %
Datos Generales sobre poblacion	# de niñ@s que actualmente estudian del sexo masculino	0.00	0.00 %
Datos Generales sobre poblacion	# de niñ@s que actualmente estudian del sexo femenino	0.00	0.00 %
Meta 3	# de niñ@s en edad preescolar (de 5 a 6 años)	8.00	8.99 %
Meta 3	# de niñ@s que están estudiando preescolar	5.00	62.50 %
	# de niñ@s en edad de estudiar primaria (7 a 12 años)	25.00	28.09 %
	# de niñ@s que estudian primaria	23.00	92.00 %
	# de niñ@s en edad de estudiar plan básico (13 a 15 años)	10.00	11.24 %
	# de niñ@s que actualmente cursan plan básico	0.00	0.00 %
Estudios diversificados	# de niñ@s en edad de estudiar diversificado (16 a 18 años)	16.00	17.98 %
Estudios diversificados	# de niñ@s que actualmente cursan diversificado	0.00	0.00 %
Estudios diversificados	# de niñ@s en edad de estudiar universidad (19 a 23 años)	30.00	33.71 %

Tematica y Objetivos	Indicador	Valor	%
Estudios diversificados	# jóvenes que actualmente estudian en la universidad	0.00	0.00 %
	Población que representa fuerza de trabajo emergente (13 a 18 años)	26.00	29.21 %
	Población fuerza de trabajo emergente que actualmente estudia en la	0.00	0.00 %
	total niñ@s en edad preescolar (de 5 a 6 años)	5.00	
	# de niñ@s que están estudiando preescolar	0.00	0.00 %
	# de niños que estudian preescolar	0.00	0.00 %
	Total niñ@s que estudian primaria	27.00	
	# de niños que estudian primaria	0.00	0.00 %
	# de niñas que estudian primaria	0.00	0.00 %
Estudios diversificados	Total niñ@s que estudian secundaria	1.00	
Estudios diversificados	# de niños que estudian secundaria	0.00	0.00 %
Estudios diversificados	# de niñas que estudian secundaria	0.00	0.00 %
Estudios diversificados	# de hombres en edad de trabajar <REVISAR !!!>		
	# de mujeres en edad de trabajar <REVISAR !!!>		
	% de mujeres que trabajan remuneradamente (ocupación) <REVISAR !!!>		
	# de hombres de la fuerza de trabajo emergente que actualmente estudia		
	# de mujeres de la fuerza de trabajo emergente que actualmente estudia		
	Tasa de embarazos en adolescentes (PN) (__ mujeres de 13 a 21 años)		
	# de madres solteras/ hogares	15.00	27.78 %
Meta 5	# de niñ@s menores o iguales a 4 años		
Meta 5	# de niñ@s muertos menores de 5 años en el 20___		
Meta 5	Tasa de mortalidad infantil en menores de 5 años		
Meta 5	Total de niñ@s / niñas nacidos en el 20___	1.00	
Meta 5	% de partos atendidos por enfermeras	0.00	0.00 %
Meta 5	% de partos atendidos por parteras	0.00	0.00 %
Meta 5	% de partos atendidos por médicos		
Meta 5	% de partos atendidos por ella sola		
Meta 5	% de partos atendidos por el marido		
Meta 5	% de partos atendidos por otra persona		

Tematica y Objetivos	Indicador	Valor	%
Meta 5	Tasa de desnutrición menores de 5 años (censo base 2001)		
Meta 6	# de madres murieron antes, durante o postparto en el 20_	0.00	0.00 %
Meta 6	Tasa de mortalidad materna por mil partos atendidos		
	# no de personas se enfermaron de paludismo durante el 20__	0.00	0.00 %
	# no de personas se enfermaron de dengue clasico durante el 20__	1.00	1.82 %
	# no de personas se enfermaron de IRAS durante el 20__		
	# no de personas se enfermaron de dengue hemorragico durante el 20__	0.00	0.00 %
	# no de personas se enfermaron de chagas durante el 20__	0.00	0.00 %
	# no de personas se enfermaron de tuberculosis durante el 20__		
	# no de personas se enfermaron de alcoholismo durante el 20__	0.00	0.00 %
	# no de personas se enfermaron de cancer durante el 20__		
	# no de personas se enfermaron de diarreas durante el 20__	1.00	1.82 %
	# no de personas se enfermaron de la piel durante el 20__	18.00	32.73 %
	# no de personas se enfermaron de otra categoria durante el 20__	20.00	36.36 %
	# no niñ@os con discapacidad durante el 20__		
	# viviendas con agua de pozo propio	0.00	0.00 %
	# viviendas con agua de acueducto	50.00	96.15 %
	# viviendas con agua de rio o quebrada	0.00	0.00 %
	# viviendas con servicio sanitario	34.00	65.38 %
	# viviendas con Letrinas	34.00	65.38 %
	# viviendas con Letrinas y las Utilizan	34.00	65.38 %
	# viviendas con Recoleccion de basura	1.00	1.92 %
	# viviendas con Aseo de Calles	0.00	0.00 %
	# viviendas con Energia Electrica Domiciliar	7.00	13.46 %
Vivienda	# total de edificaciones en el municipio		
	# de edificaciones publicas y privadas		
	# de viviendas		
	# de viviendas desocupadas		
	# de viviendas ocupadas		

Tematica y Objetivos	Indicador	Valor	%
	# familias con vivienda propia y pagada	52.00	100.00 %
	# viviendas propias pagando	0.00	0.00 %
	# viviendas alquiladas	0.00	0.00 %
	# viviendas prestadas o cedidas	0.00	0.00 %
Condiciones de la vivienda	# viviendas buen estado	2.00	3.85 %
Condiciones de la vivienda	# viviendas condiciones regulares	47.00	90.38 %
Condiciones de la vivienda	# viviendas mal estado	3.00	5.77 %
Condiciones de la vivienda	# viviendas sin Repello	41.00	78.85 %
Condiciones de la vivienda	# viviendas con piso de tierra	1.00	1.92 %
Condiciones de la vivienda	# viviendas sin cielo falso	0.00	0.00 %
Condiciones de la vivienda	# viviendas techo mal estado	3.00	5.77 %
Condiciones de la vivienda	# viviendas con problemas estructurales	2.00	3.85 %
Condiciones de la vivienda	# viviendas sin ningun problema	1.00	1.92 %
Condiciones de la vivienda	# viviendas con una pieza	9.00	17.31 %
Condiciones de la vivienda	# viviendas con dos piezas	38.00	73.08 %
Condiciones de la vivienda	# viviendas con tres piezas	5.00	9.62 %
Condiciones de la vivienda	# viviendas con cuatro piezas	16.00	30.77 %
Condiciones de la vivienda	# viviendas con cinco piezas	6.00	11.54 %
Condiciones de la vivienda	# viviendas con seis piezas	2.00	3.85 %
Viviendas con baños	# viviendas con cero baños	20.00	38.46 %
Viviendas con baños	# viviendas con un baño	32.00	61.54 %
Viviendas con baños	# viviendas con dos banos	0.00	0.00 %
Viviendas con baños	# viviendas 3 baños o mas	0.00	0.00 %
# familias por vivienda	# viviendas con una familia	42.00	80.77 %
# familias por vivienda	# viviendas con dos familias	7.00	13.46 %
# familias por vivienda	# viviendas con tres familias	3.00	5.77 %
Consumo energetico para cocinar	# viviendas que utilizan electricidad para cocinar	0.00	0.00 %
Consumo energetico para cocinar	# viviendas que utilizan gas volatil para cocinar	0.00	0.00 %
Consumo energetico para cocinar	# viviendas que utilizan kerosen para cocinar	1.00	1.92 %

Tematica y Objetivos	Indicador	Valor	%
Consumo energetico para cocinar	# viviendas que utilizan leña para cocinar	52.00	100.00 %
Consumo energetico para cocinar	# viviendas que utilizan ecofogon para cocinar	0.00	0.00 %
# de dormitorios	# viviendas que tienen una pieza como dormitorio	9.00	17.31 %
Condiciones de la vivienda	# viviendas que tienen dos piezas como dormitorio	38.00	73.08 %
Condiciones de la vivienda	# viviendas que tienen tres piezas como dormitorio	5.00	9.62 %
Condiciones de la vivienda	# viviendas que tienen cuatro piezas como dormitorio	0.00	0.00 %
Participacion	# de hogares donde los hombres participan en organizaciones(mayores	16.00	30.77 %
Participacion	# de hogares donde las mujeres participan en organizaciones(mayores 18	11.00	21.15 %
Participacion	# de hogares donde participa solo un hombre	16.00	30.77 %
Participacion	# de hogares donde participan dos o mas hombres	0.00	0.00 %
Participacion	# de hogares donde participa una sola mujer	11.00	21.15 %
Participacion	# de hogares donde participan dos mujeres	0.00	0.00 %
Participacion	# de hogares donde participan tres o mas mujeres	0.00	0.00 %

El Zapotal, Ocotal.

No.	Nombre del jefe de familia	Ocupado	Desocupado	Edificio Público o negocio	Estado de la Vivienda B	R	M
01	Gladis Bernardina Valladares B.	x				x	
02	Oscar Arturo López Banegas	x				x	
03	Lieuse de los Santos Valladares	x			x		
04	Junior Osmani Valladares	x				x	
05	Roger Isaac Valladares García	x				x	
06	Jester Edgardo Flores Banegas	x				x	
07	Santos Teófilo López	x				x	
08	Geovany Orlando Flores	x				x	
09	Teódulo Albertino Valladares	x				x	
10	Ubence Valladares Valladares	x				x	
11	Ubense Valladares	x				x	
12	Emir Omar Valladares	x				x	
13	Walter López	x				x	
14	Efraín Valladares Valladares	x				x	
15	Genaro Centeno González	x				x	
16	María Antonio Valladares	x				x	
17	Marvin Obando Valladares	x				x	
18	Victor Manuel Banegas	x				x	
19	Marco Antonio Banegas	x				x	
		19	00	00	01	18	00

El Zapotal, Ocotal.

No.	Nombre del jefe de familia	Ocupado	Desocupado	Edificio Público o negocio	Estado de la Vivienda B	R	M
20	Elio Arnoin Banegas	x				x	
21	Jorge García	x				x	
22	Naval Raúl García Banegas	x				x	
23	Miguel Angel Banegas Valladares	x				x	
24	Ezequiel Banegas Mejía	x				x	
25	Adán Arturo López	x				x	
26	Francisca Reselina Banegas	x				x	
27	Fredis Omar Banegas	x				x	
28	Alvaro Banegas	x				x	
29	Denis Noel Banegas	x				x	
30	Roque Obando Banegas	x				x	
31	Roque Jacinto Banegas	x				x	
32	Denis Yobando Banegas	x					x
33	David Valladares	x				x	
34	Paulino Valladares Banegas	x				x	
35	Raúl Elvin Valladares	x				x	
36	Jorge Adriano López	x				x	
37	Nelson Besay López	x				x	
38	Frailán Banegas	x				x	
		19	00	00	00	18	01

El Zapotal, Ocotal.

# de lote	Nombre del jefe de familia	Ocupado	Desocupado	Edif. Público negocio	Estado de la Vivienda B	R	M
39	Luz Amelia Flores	x					x
40	Devis David López	x				x	
41	Wilmer Omar Flores	x					x
42	Luis Enrique Caballo	x				x	
43	Marco Antonio Villalobo	x				x	
44	Arabela Arabel Zolorzano	x				x	
45	Arlinton Josué Murillo Zolorzano	x				x	
46	María Eugenia Murillo Zolorzano	x				x	
47	Elena Marilú Flores	x				x	
48	Florentino Mejía	x				x	
49	María David López	x				x	
50	Danilo de los Santos Banegas	x				x	
51	Pedro Constantino Mejía	x				x	
52	Guillermo García	x				x	
53	Esc. Raúl Oliva Morazán			x		x	
54	Iglesia Bautista			x	x		
55	Iglesia Católica			x		x	
		14	00	03	01	14	02
	Total →	52	00	03	02	50	03

Cuadro de Resumen

Descripción Edificación	#
Vivienda Ocupada	52
Vivienda Desocupada	00
Iglesias	02
Centro Comunal	00
Escuelas	01
Kinder	00
Cesar	00
Negocios	00
Edificio Gubernamental	00
Total →	55

ALDEA EL RODEO Y SUS CASERIOS

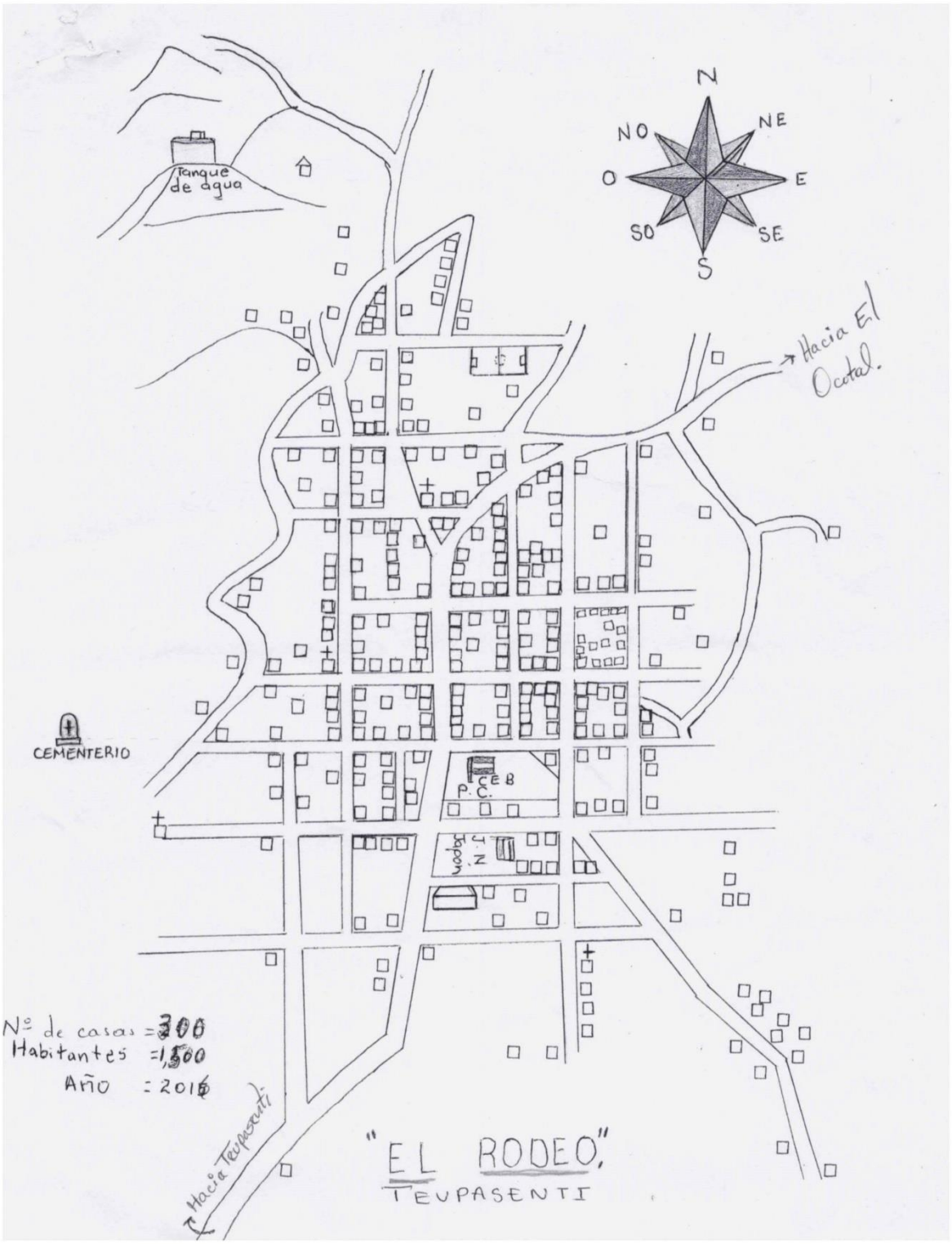

El Salamar

Caserío:	El Salamar	Vivienda:
Aldea:	El Rodeo	
Municipio:	Tecpasacti	
Departamento:	El Paraíso	Carretera:

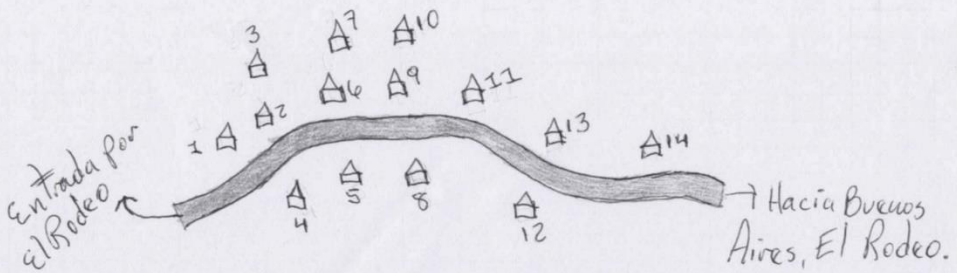

Indicadores de Linea Base

Departamento EL PARAISO
Codigo Municipio 0715
Nombre del Municipio Teupasenti

Nombre El Rodeo
Codigo
Tipo Comunidad: Aldea

Total Encuestas: 298

Tematica y Objetivos	Indicador	Valor	%
Datos Generales sobre poblacion	Población total	1,077.00	
Datos Generales sobre poblacion	Población femenina	558.00	51.81 %
Datos Generales sobre poblacion	Población masculina	519.00	48.19 %
Datos Generales sobre poblacion	Promedio de personas por vivienda	3.61	
Datos Generales sobre poblacion	Población menor de 5 años		
Datos Generales sobre poblacion	Población ubicada en el rango de 5 a 12 años		
Datos Generales sobre poblacion	Población ubicada en el rango de 13 a 18 años	140.00	13.00 %
Datos Generales sobre poblacion	Población ubicada en el rango de 19 a 30 años		
Datos Generales sobre poblacion	Población ubicada en el rango de 31 a 50 años		
Datos Generales sobre poblacion	Población ubicada en el rango de 51 años y más		
Fuerza de Trabajo	Poblacion en edad de Trabajar (PET)	829.00	76.97 %
Fuerza de Trabajo	Poblacion Economicamente Activa (PEA)	393.00	47.41 %
Fuerza de Trabajo	Poblacion Economicamente Inactiva(PEI)	436.00	52.59 %
Fuerza de Trabajo	Tasa de desempleao año pasado		
Meta 1	Total hogares con ingresos diario per cápita menor a $ 1.00	182.00	61.07 %
Meta 1	Total hogares con ingresos diario per cápita de $ 1.00 a 2.00	76.00	25.50 %
Meta 1	Total hogares con ingresos diario per cápita mayor a $ 2.00	39.00	13.09 %
Meta 1	Tasa de pobreza segun censo poblacion y vivienda		
Meta 1	Tasa de pobrza extrema segun censo 2001		
Meta 2	Total hogares que los ingresos les ajusta para alimentarse los 3 tiempos	205.00	68.79 %
Meta 2	Total hogares que los ingresos les ajusta para alimentarse los 2 tiempos	92.00	30.87 %
Meta 2	Total hogares que los ingresos les ajusta para alimentarse los 2 tiempos	1.00	0.34 %
Ingresos por remesas	# Hogares que reciben remesas	2.00	0.67 %
Ingresos por remesas	# Hogares que reciben remesas menos de Lps. 1000.00	0.00	0.00 %
Ingresos por remesas	# Hogares que reciben remesas de Lps. 1001.00 a 2000	1.00	50.00 %

Tematica y Objetivos	Indicador	Valor	%
Ingresos por remesas	# Hogares que reciben remesas de Lps. 2001.00 en adelante	0.00	0.00 %
Familias Trabajan la tierra y producen	# hogares que trabajan por cuenta propia la tierra	168.00	56.38 %
Familias Trabajan la tierra y producen	# hogares trabajan tierra totalmente pagada	146.00	48.99 %
Familias Trabajan la tierra y producen	# hogares trabajan tierra propia pagando	2.00	0.67 %
Familias Trabajan la tierra y producen	# hogares trabajan en tierra alquilada y prestada	28.00	9.40 %
Familias Trabajan la tierra y producen	# hogares trabajan en tierra en litigio y comunal	3.00	1.01 %
Familias Trabajan la tierra y producen	# hogares que no tiene tierra	119.00	39.93 %
Familias Trabajan la tierra y producen	# hogares que producen alimento	180.00	107.14 %
Familias Trabajan la tierra y producen	# hogares que producen alimento para autoconsumo	112.00	62.22 %
Personas Trabajan la tierra por familia	# viviendas donde trabaja una persona por familia	190.00	69.09 %
Personas Trabajan la tierra por familia	# viviendas donde trabajan dos persona por familia	60.00	21.82 %
Personas Trabajan la tierra por familia	# viviendas donde trabajan tres personas por familia	19.00	6.91 %
Personas Trabajan la tierra por familia	# viviendas donde trabajan 4 o más personas por familia	6.00	2.18 %
Datos Generales sobre poblacion	# de niñ@s en edad de estudiar	398.00	36.95 %
Datos Generales sobre poblacion	# de niñ@s en edad escolar que actualmente estudian	223.00	56.03 %
Datos Generales sobre poblacion	niñ@s en edad escolar que actualmente no estudian	175.00	43.97 %
Datos Generales sobre poblacion	# de niñ@s en edad de estudiar del sexo femenino	0.00	0.00 %
Datos Generales sobre poblacion	# de niñ@s en edad de estudiar del sexo masculino	0.00	0.00 %
Datos Generales sobre poblacion	# de niñ@s que actualmente estudian del sexo masculino	0.00	0.00 %
Datos Generales sobre poblacion	# de niñ@s que actualmente estudian del sexo femenino	0.00	0.00 %
Meta 3	# de niñ@s en edad preescolar (de 5 a 6 años)	31.00	7.79 %
Meta 3	# de niñ@s que están estudiando preescolar	14.00	45.16 %
	# de niñ@s en edad de estudiar primaria (7 a 12 años)	131.00	32.91 %
	# de niñ@s que estudian primaria	106.00	80.92 %
	# de niñ@s en edad de estudiar plan básico (13 a 15 años)	79.00	19.85 %
	# de niñ@s que actualmente cursan plan básico	25.00	31.65 %
Estudios diversificados	# de niñ@s en edad de estudiar diversificado (16 a 18 años)	69.00	17.34 %
Estudios diversificados	# de niñ@s que actualmente cursan diversificado	13.00	18.84 %
Estudios diversificados	# de niñ@s en edad de estudiar universidad (19 a 23 años)	88.00	22.11 %

Tematica y Objetivos	Indicador	Valor	%
Estudios diversificados	# jóvenes que actualmente estudian en la universidad	4.00	4.55 %
	Población que representa fuerza de trabajo emergente (13 a 18 años)	148.00	37.19 %
	Población fuerza de trabajo emergente que actualmente estudia en la	38.00	9.55 %
	total niñ@s en edad preescolar (de 5 a 6 años)	15.00	
	# de niñ@s que están estudiando preescolar	0.00	0.00 %
	# de niños que estudian preescolar	0.00	0.00 %
	Total niñ@s que estudian primaria	137.00	
	# de niños que estudian primaria	0.00	0.00 %
	# de niñas que estudian primaria	0.00	0.00 %
Estudios diversificados	Total niñ@s que estudian secundaria	67.00	
Estudios diversificados	# de niños que estudian secundaria	0.00	0.00 %
Estudios diversificados	# de niñas que estudian secundaria	0.00	0.00 %
Estudios diversificados	# de hombres en edad de trabajar <REVISAR !!!>		
	# de mujeres en edad de trabajar <REVISAR !!!>		
	% de mujeres que trabajan remuneradamente (ocupación) <REVISAR !!!>		
	# de hombres de la fuerza de trabajo emergente que actualmente estudia		
	# de mujeres de la fuerza de trabajo emergente que actualmente estudia		
	Tasa de embarazos en adolescentes (PN) (__ mujeres de 13 a 21 años)		
	# de madres solteras/ hogares	8.00	2.42 %
Meta 5	# de niñ@s menores o iguales a 4 años		
Meta 5	# de niñ@s muertos menores de 5 años en el 20___		
Meta 5	Tasa de mortalidad infantil en menores de 5 años		
Meta 5	Total de niñ@s / niñas nacidos en el 20___	67.00	
Meta 5	% de partos atendidos por enfermeras	0.00	0.00 %
Meta 5	% de partos atendidos por parteras	0.00	0.00 %
Meta 5	% de partos atendidos por médicos		
Meta 5	% de partos atendidos por ella sola		
Meta 5	% de partos atendidos por el marido		
Meta 5	% de partos atendidos por otra persona		

Tematica y Objetivos	Indicador	Valor	%
Meta 5	Tasa de desnutrición menores de 5 años (censo base 2001)		
Meta 6	# de madres murieron antes, durante o postparto en el 20_	0.00	0.00 %
Meta 6	Tasa de mortalidad materna por mil partos atendidos		
	# no de personas se enfermaron de paludismo durante el 20__	1.00	12.50 %
	# no de personas se enfermaron de dengue clasico durante el 20__	3.00	37.50 %
	# no de personas se enfermaron de IRAS durante el 20__		
	# no de personas se enfermaron de dengue hemorragico durante el 20__	0.00	0.00 %
	# no de personas se enfermaron de chagas durante el 20__	0.00	0.00 %
	# no de personas se enfermaron de tuberculosis durante el 20__		
	# no de personas se enfermaron de alcoholismo durante el 20__	0.00	0.00 %
	# no de personas se enfermaron de cancer durante el 20__		
	# no de personas se enfermaron de diarreas durante el 20__	0.00	0.00 %
	# no de personas se enfermaron de la piel durante el 20__	1.00	12.50 %
	# no de personas se enfermaron de otra categoria durante el 20__	0.00	0.00 %
	# no niñ@os con discapacidad durante el 20__		
	# viviendas con agua de pozo propio	1.00	0.34 %
	# viviendas con agua de acueducto	213.00	71.48 %
	# viviendas con agua de rio o quebrada	17.00	5.70 %
	# viviendas con servicio sanitario	117.00	39.26 %
	# viviendas con Letrinas	259.00	86.91 %
	# viviendas con Letrinas y las Utilizan	260.00	87.25 %
	# viviendas con Recoleccion de basura	36.00	12.08 %
	# viviendas con Aseo de Calles	16.00	5.37 %
	# viviendas con Energia Electrica Domiciliar	13.00	4.36 %
Vivienda	# total de edificaciones en el municipio		
	# de edificaciones publicas y privadas		
	# de viviendas		
	# de viviendas desocupadas		
	# de viviendas ocupadas		

Tematica y Objetivos	Indicador	Valor	%
	# familias con vivienda propia y pagada	226.00	75.84 %
	# viviendas propias pagando	20.00	6.71 %
	# viviendas alquiladas	42.00	14.09 %
	# viviendas prestadas o cedidas	10.00	3.36 %
Condiciones de la vivienda	# viviendas buen estado	85.00	28.52 %
Condiciones de la vivienda	# viviendas condiciones regulares	206.00	69.13 %
Condiciones de la vivienda	# viviendas mal estado	7.00	2.35 %
Condiciones de la vivienda	# viviendas sin Repello	159.00	53.36 %
Condiciones de la vivienda	# viviendas con piso de tierra	68.00	22.82 %
Condiciones de la vivienda	# viviendas sin cielo falso	13.00	4.36 %
Condiciones de la vivienda	# viviendas techo mal estado	24.00	8.05 %
Condiciones de la vivienda	# viviendas con problemas estructurales	24.00	8.05 %
Condiciones de la vivienda	# viviendas sin ningun problema	68.00	22.82 %
Condiciones de la vivienda	# viviendas con una pieza	159.00	53.36 %
Condiciones de la vivienda	# viviendas con dos piezas	114.00	38.26 %
Condiciones de la vivienda	# viviendas con tres piezas	14.00	4.70 %
Condiciones de la vivienda	# viviendas con cuatro piezas	63.00	21.14 %
Condiciones de la vivienda	# viviendas con cinco piezas	23.00	7.72 %
Condiciones de la vivienda	# viviendas con seis piezas	6.00	2.01 %
Viviendas con baños	# viviendas con cero baños	56.00	18.79 %
Viviendas con baños	# viviendas con un baño	231.00	77.52 %
Viviendas con baños	# viviendas con dos banos	6.00	2.01 %
Viviendas con baños	# viviendas 3 baños o mas	5.00	1.68 %
# familias por vivienda	# viviendas con una familia	271.00	90.94 %
# familias por vivienda	# viviendas con dos familias	17.00	5.70 %
# familias por vivienda	# viviendas con tres familias	2.00	0.67 %
Consumo energetico para cocinar	# viviendas que utilizan electricidad para cocinar	114.00	38.26 %
Consumo energetico para cocinar	# viviendas que utilizan gas volatil para cocinar	18.00	6.04 %
Consumo energetico para cocinar	# viviendas que utilizan kerosen para cocinar	21.00	7.05 %

Tematica y Objetivos	Indicador	Valor	%
Consumo energetico para cocinar	# viviendas que utilizan leña para cocinar	277.00	92.95 %
Consumo energetico para cocinar	# viviendas que utilizan ecofogon para cocinar	22.00	7.38 %
# de dormitorios	# viviendas que tienen una pieza como dormitorio	159.00	53.36 %
Condiciones de la vivienda	# viviendas que tienen dos piezas como dormitorio	114.00	38.26 %
Condiciones de la vivienda	# viviendas que tienen tres piezas como dormitorio	14.00	4.70 %
Condiciones de la vivienda	# viviendas que tienen cuatro piezas como dormitorio	7.00	2.35 %
Participacion	# de hogares donde los hombres participan en organizaciones(mayores	50.00	16.78 %
Participacion	# de hogares donde las mujeres participan en organizaciones(mayores 18	61.00	20.47 %
Participacion	# de hogares donde participa solo un hombre	46.00	15.44 %
Participacion	# de hogares donde participan dos o mas hombres	4.00	1.34 %
Participacion	# de hogares donde participa una sola mujer	56.00	18.79 %
Participacion	# de hogares donde participan dos mujeres	3.00	1.01 %
Participacion	# de hogares donde participan tres o mas mujeres	2.00	0.67 %

Departamento: / Región:
Aldea / caserío: Aldea El Rodeo.

No.	Nombre del jefe de familia	Ocupado	Desocupado	Esta. Público Negocio	Estado de la vivienda B	R	M
01	Fábrica de plátano			x	x		
02	Patricia Murillo	x				x	
03	Marta Murillo	x				x	
04	Francisco Murillo	x				x	
05	Héctor Joaquin Carballo	x				x	
06	Jairo Luis Arias	x			x		
07	Celio Arístides Guzmán	x				x	
08	Feliciano Amaya	x				x	
09	Gustavo Murillo	x				x	
10	Agustín Moncada	x			x		
11	Elio Moncada	x				x	
12	Carmen Robledo	x				x	
13	Carlos Robledo	x				x	
14	Ceferino Medina	x			x		
15	Estanislao Guzman	x			x		
16	Armando Moncada		x				x
17	Jaime Murillo	x			x		
18	Juan Murillo	x				x	
19	Erecencia Ramos	x				x	
		17	01	01	06	12	01

Departamento: / Región:
Aldea / caserío: Aldea: El Rodeo

No.	Nombre del jefe de familia	Ocupado	Desocupado	Esta. Público Negocio	Estado de la vivienda B	R	M
20	Ramon Murillo	x			x		
21	Luz Argentina Amaya	x			x		
22	Ana Albertina Rodríguez	x			x		
23	Inocente Amaya	x			x		
24	Luis Carlos Perez	x				x	
25	Guadalupe Murillo	x			x		
26	Wilmer Gerardo Gutiérrez Palma	x				x	
27	José Palma	x				x	
28	Estenda Marina Martínez	x				x	
29	Osman Medina		x			x	
30	Guillermo López	x			x		
31	Armando Rodríguez	x				x	
32	Benedicto Murillo	x				x	
33	Genaro Palma	x				x	
34	María de los Santos Murillo	x					x
35	Priscila Palma	x			x		
36	Antonia Martínez	x			x		
37	Wilmer Zambrano	x			x		
38	Leonel Zambrano	x			x		
		18	01	00	10	08	01

Aldea: El Rodeo

#	Nombre del jefe de familia	Ocupado	Desocupado	Edif. Público Negocio	Estado de la vivienda B	R	M
39	Antonia Irías	X				X	
40	Denis Amaya	X				X	
41	Enma Rosa Murillo	X				X	
42	Manuel Murillo	X				X	
43	Nilson Javier Murillo Rodríguez	X				X	
44	Agusto García	X				X	
45	Roger Francisco Palma		X			X	
46	Aida Palma	X			X		
47	Elvin Gustavo Palma		X			X	
48	Ricardo Palma	X				X	
49	Marlon Robledo	X				X	
50	Seila Ramos	X				X	
51	Mariano de Jesús Carballo	X			X		
52	Juan Salgado	X			X		
53	Tarsila Palma		X			X	
54	Santos Eduaro Murillo	X			X		
55	Juan Alberto Salgado	X				X	
56	Cristian Elí Salgado	X				X	
57	Rosibel Pineda	X			X		
		16	03	00	05	14	00

Aldea: El Rodeo

#	Nombre del jefe de familia	Ocupado	Desocupado	Edif. Público Negocio	Estado de la vivienda B	R	M
58	Francisco Nery Murillo	X			X		
59	Elvin Francisco Murillo	X				X	
60	Patricio Ramos	X				X	
61	Mario Murillo	X				X	
62	Venancio Ramos		X			X	
63	Elvin Alejandro Robledo	X			X		
64	Saí Antonio Mejía Martínez	X			X		
65	Santos Alberto Mejía	X			X		
66	Santos Alberto Mejía Martínez	X			X		
67	Luis felipe Mejía Martínez	X			X		
68	Francisco Lenin Murillo	X			X		
69	Francisco Ricardo Amaya	X				X	
70	Pedro Antonio Mejía Martínez	X			X		
71	Darwin Jeoel Amaya	X				X	
72	Danilo Murillo	X			X		
73	Francisco Valle	X			X		
74	Juan Esteban Carballo	X				X	
75	Ramon Zambrano	X				X	
76	Danery Robledo	X				X	
		18	01	00	10	09	00

Departamento: E / Fábrica

Aldea y caserío: Aldea: El Rodeo

# de la vía	Nombre del jefe de familia	Ocupado	Desocupado	Edif. Público Negocio	Estado de la vivienda B	R	M
77	Nasario Salgado	X				X	
78	Miguel Robledo	X				X	
79	Elsy Amaya	X				X	
80	Mariana Ramos	X				X	
81	Ninsy Pineda	X				X	
82	Edgardo Amaya	X				X	
83	Irma Murillo	X			X		
84	Azucena Murillo	X				X	
85	Jesica Cáceres	X				X	
86	María Valladares	X				X	
87	Sandra Guzman	X			X		
88	Josmary Flores	X				X	
89	Dilia Guzman	X				X	
90	Juan Francisco Carballo	X				X	
91	Santiago Carballo	X			X		
92	María Carballo	X			X		
93	María Palma	X				X	
94	Guilibaldo Palma	X				X	
95	Joaquin Lagos	X				X	
		19	00	00	04	15	00

Departamento: E / Fábrica

Aldea y caserío: Aldea: El Rodeo.

# de la vía	Nombre del jefe de familia	Ocupado	Desocupado	Edif. Público Negocio	Estado de la vivienda B	R	M
96	Marcos Lagos	X				X	
97	Mario Zambrano	X			X		
98	Mirian Murillo	X				X	
99	Sebastián Amaya	X				X	
100	Sebastián Palma	X			X		
101	Luis Magin Murillo	X			X		
102	Mirna Mejía	X				X	
103	Edy Murillo	X			X		
104	Norma Amaya	X			X		
105	Dora Ramos	X				X	
106	Luz Ramos	X				X	
107	Elva Murillo	X				X	
108	Santos Murillo	X			X		
109	Bertilia Robledo	X			X		
110	Santos Palma	X			X		
111	Benicia Rodríguez	X			X		
112	Omar Murillo	X			X		
113	Virginia Ramos	X			X		
114	Dirian Mejía	X			X		
		19	00	00	12	07	00

Aldea: El Rodeo.

	Nombre del jefe de familia	Ocupado	Desocupado	Edif. Público o Negocio	Estado de la vivienda B	R	M
115	María Amaya	X			X		
116	Santos Lara	X			X		
117	Marcela Robledo	X				X	
118	Adriana Lagos	X				X	
119	Alejandrina García	X				X	
120	Daniel Robledo	X			X		
121	Gregorio Amaya	X				X	
122	Osman Rodríguez Palma	X			X		
123	Roger Antonio Amaya	X				X	
124	Erminda Rodríguez	X				X	
125	Carlos Murillo	X			X		
126	Karla Josefina Fernufino	X			X		
127	Ernestino Robledo	X				X	
128	Jaime Gálvez	X			X		
129	Marlen Murillo	X			X		
130	Francisco Murillo	X			X		
131	Inés Ramos	X				X	
132	Margarita Rodríguez	X				X	
133	Ana Zambrano	X				X	
		19	00	00	09	10	00

Aldea: El Rodeo.

	Nombre del jefe de familia	Ocupado	Desocupado	Edif. Público o Negocio	Estado de la vivienda B	R	M
134	Ceferino Martínez	X					X
135	Elsa Robledo	X			X		
136	Maikely Zambrano	X				X	
137	Antonia Calero	X				X	
138	Betty Murillo	X				X	
139	Migueliña Robledo	X				X	
140	Juan Irías Caballo	X				X	
141	Reinaldo Murillo	X				X	
142	Justa Lagos	X			X		
143	Betulia Ramos	X			X		
144	Estoria Pineda	X				X	
145	María Antonia Pineda	X				X	
146	Glenda Martínez	X				X	
147	Franklin Palma	X			X		
148	Aída Caballo	X					X
149	Marta Pascada	X				X	
150	Mayli Martínez	X				X	
151	Patricia Murillo	X				X	
152	Dionisio Cáceres	X			X		
		19	00	00	05	12	02

Departamento: [illegible]

Aldea o caserío: Aldea: El Rodeo.

#	Nombre del jefe de familia	Ocupado	Desocupado	Estr. Público Negocio	Estado de la vivienda		
					B	R	M
153	Edelma Mariana Martínez	x				x	
154	Jesica Lizeth Carrasco	x				x	
155	Orlando Díaz	x				x	
156	Ramona Lagos	x			x		
157	Florencio Arias	x			x		
158	Lilian Rosario Sicona	x			x		
159	Elmer Nahún Palma	x			x		
160	Reina Amparo García	x			x		
161	Dania Rosario Lagos	x			x		
162	Mirna Beltrán	x				x	
163	Marta Rodríguez	x			x		
164	Rita Elvir	x			x		
165	Angel Irías	x				x	
166	Karla Caitán	x				x	
167	Idalia Pineda	x			x		
168	Elsa Martina Ramos	x				x	
169	Ana Julia Carballo	x				x	
170	Enma Zambrano	x				x	
171	Octavio Ramos	x			x		
		19	00	00	10	09	00

Departamento: [illegible]

Aldea o caserío: Aldea: El Rodeo.

#	Nombre del jefe de familia	Ocupado	Desocupado	Estr. Público Negocio	Estado de la vivienda		
					B	R	M
172	Karla Suyapa Perez	x				x	
173	Ivana María Palma	x			x		
174	José Antonio Ramos	x			x		
175	Rosa Robledo	x			x		
176	Evenx Zambrano	x				x	
177	Estadys Lagos	x				x	
178	Silvia Lagos	x				x	
179	Ramon Lagos	x				x	
180	Ana Trejo	x				x	
181	Idalgo Pineda	x			x		
182	José Amaya	x			x		
183	Ramón Lago Murillo	x			x		
184	Oscar Lagos	x				x	
185	Sergia Palma	x			x		
186	Adilia Ramos	x			x		
187	Tania Amaya	x			x		
188	Dulcelina García	x				x	
189	Marcos Moncada	x				x	
190	David Palma	x				x	
		19	00	00	09	10	00

Aldea: El Rodeo.

#	Nombre del jefe de familia	Ocupado	Desocupado	Edif. Público Negocio	Estado de la vivienda B	R	M
191	Pedro Palma	X				X	
192	Dania Rodríguez	X				X	
193	Mirtala Ramos	X				X	
194	Eva Martínez	X					X
195	Brenda Rodríguez	X				X	
196	Julia Martínez	X					X
197	Julia Carballo	X				X	
198	Juana García	X				X	
199	Keila García	X				X	
200	Mélida Zambrano	X				X	
201	Mario Martínez	X				X	
202	Venancio Robledo	X				X	
203	Leonel Robledo	X				X	
204	Fany Prueda	X				X	
205	Roger Antonio Carballo	X				X	
206	Gustavo Carballo	X				X	
207	Eliezer Carballo	X				X	
208	María Elena Amaya	X				X	
209	Suyapa Lagos	X				X	
		19	00	00	00	17	02

Aldea: El Rodeo.

#	Nombre del jefe de familia	Ocupado	Desocupado	Edif. Público Negocio	Estado de la vivienda B	R	M
210	Bessy Ramos	X				X	
211	María Luisa Robledo	X				X	
212	Suyapa Moncada	X				X	
213	Maricela Lagos	X				X	
214	María Marcos Murillo	X				X	
215	Keila Robledo	X				X	
216	Iglesia Católica			+		X	
217	Iglesia Evangélica "El Tabernáculo"			+	X		
218	Iglesia Evangélica "Pentecostés"			+	X		
219	Centro Básico Presentación Centeno			+	X		
220	Centro Comunal			+	X		
221	Kinder			+	X		
222	Campo de Fútbol						
223		06	00	06	05	07	00

Total → 208 06 07 $5 130 06

221 221

Cuadro Resumen

Descripción Edificación	#
Vivienda Ocupada	208
Vivienda Desocupada	006
Iglesias	003
Centro Comunal	001
Escuelas	001
Kinder	001
Cesar	000
Negocios	001
Edificio Gubernamental	000

Total → 221

La Fortuna

Caserío: La Fortuna	Vivienda: ⌂
Municipio: Tepasenti	
Departamento: El Paraíso	Carretera: =

Falta listado en este mapa.

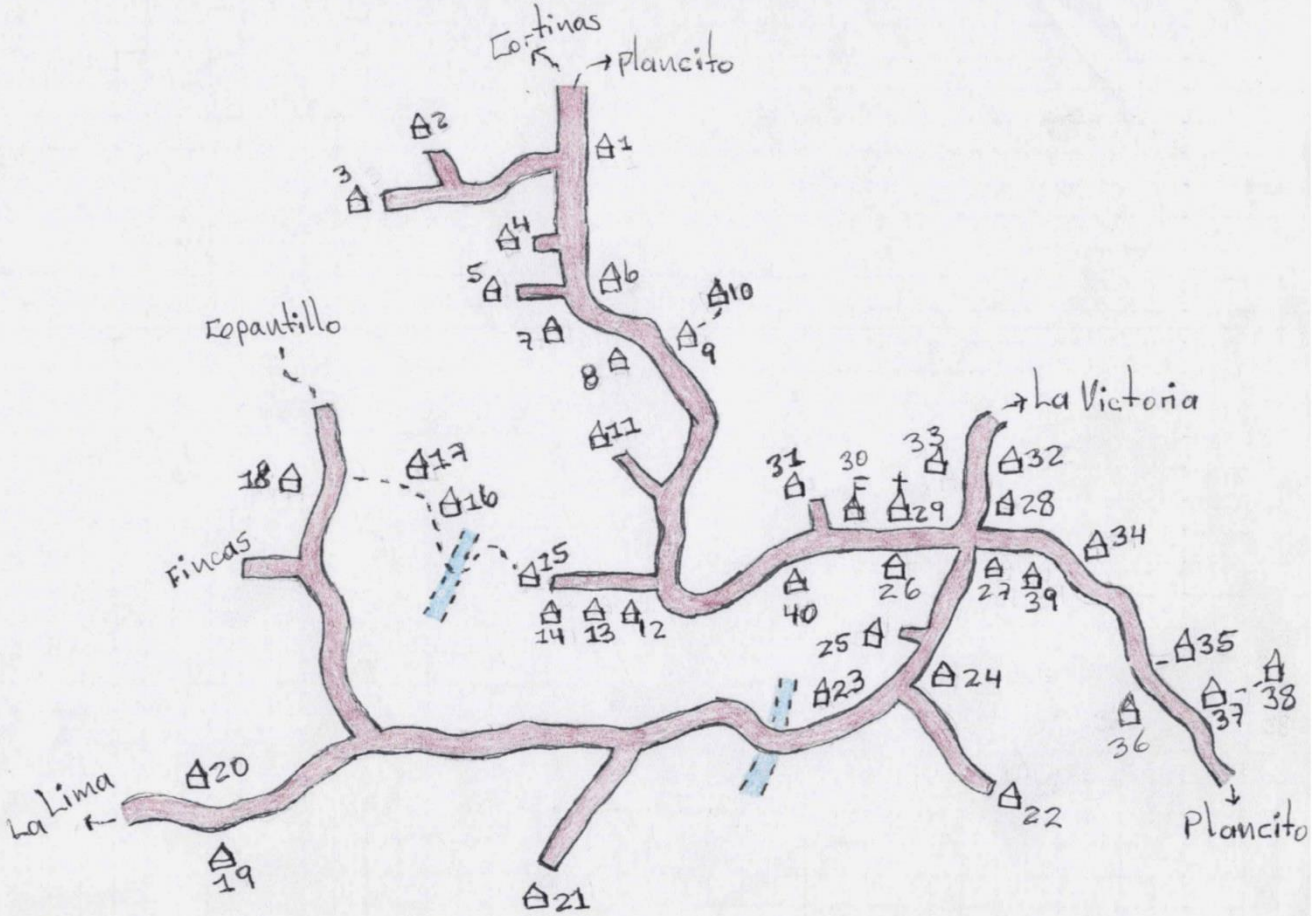

Indicadores de Linea Base

Departamento EL PARAISO
Codigo Municipio 0715
Nombre del Municipio Teupasenti

Nombre LA FORTUNA
Codigo
Tipo Comunidad: Caserio

Total Encuestas: 21

Tematica y Objetivos	Indicador	Valor	%
Datos Generales sobre poblacion	Población total	99.00	
Datos Generales sobre poblacion	Población femenina	38.00	38.38 %
Datos Generales sobre poblacion	Población masculina	61.00	61.62 %
Datos Generales sobre poblacion	Promedio de personas por vivienda	4.71	
Datos Generales sobre poblacion	Población menor de 5 años		
Datos Generales sobre poblacion	Población ubicada en el rango de 5 a 12 años		
Datos Generales sobre poblacion	Población ubicada en el rango de 13 a 18 años	16.00	16.16 %
Datos Generales sobre poblacion	Población ubicada en el rango de 19 a 30 años		
Datos Generales sobre poblacion	Población ubicada en el rango de 31 a 50 años		
Datos Generales sobre poblacion	Población ubicada en el rango de 51 años y más		
Fuerza de Trabajo	Poblacion en edad de Trabajar (PET)	78.00	78.79 %
Fuerza de Trabajo	Poblacion Economicamente Activa (PEA)	42.00	53.85 %
Fuerza de Trabajo	Poblacion Economicamente Inactiva(PEI)	36.00	46.15 %
Fuerza de Trabajo	Tasa de desempleao año pasado		
Meta 1	Total hogares con ingresos diario per cápita menor a $ 1.00	10.00	47.62 %
Meta 1	Total hogares con ingresos diario per cápita de $ 1.00 a 2.00	7.00	33.33 %
Meta 1	Total hogares con ingresos diario per cápita mayor a $ 2.00	4.00	19.05 %
Meta 1	Tasa de pobreza segun censo poblacion y vivienda		
Meta 1	Tasa de pobrza extrema segun censo 2001		
Meta 2	Total hogares que los ingresos les ajusta para alimentarse los 3 tiempos	0.00	0.00 %
Meta 2	Total hogares que los ingresos les ajusta para alimentarse los 2 tiempos	21.00	100.00 %
Meta 2	Total hogares que los ingresos les ajusta para alimentarse los 2 tiempos	0.00	0.00 %
Ingresos por remesas	# Hogares que reciben remesas	1.00	4.76 %
Ingresos por remesas	# Hogares que reciben remesas menos de Lps. 1000.00	0.00	0.00 %
Ingresos por remesas	# Hogares que reciben remesas de Lps. 1001.00 a 2000	0.00	0.00 %

Tematica y Objetivos	Indicador	Valor	%
Ingresos por remesas	# Hogares que reciben remesas de Lps. 2001.00 en adelante	0.00	0.00 %
Familias Trabajan la tierra y producen	# hogares que trabajan por cuenta propia la tierra	20.00	95.24 %
Familias Trabajan la tierra y producen	# hogares trabajan tierra totalmente pagada	20.00	95.24 %
Familias Trabajan la tierra y producen	# hogares trabajan tierra propia pagando	0.00	0.00 %
Familias Trabajan la tierra y producen	# hogares trabajan en tierra alquilada y prestada	0.00	0.00 %
Familias Trabajan la tierra y producen	# hogares trabajan en tierra en litigio y comunal	0.00	0.00 %
Familias Trabajan la tierra y producen	# hogares que no tiene tierra	1.00	4.76 %
Familias Trabajan la tierra y producen	# hogares que producen alimento	20.00	100.00 %
Familias Trabajan la tierra y producen	# hogares que producen alimento para autoconsumo	18.00	90.00 %
Personas Trabajan la tierra por familia	# viviendas donde trabaja una persona por familia	8.00	40.00 %
Personas Trabajan la tierra por familia	# viviendas donde trabajan dos persona por familia	6.00	30.00 %
Personas Trabajan la tierra por familia	# viviendas donde trabajan tres personas por familia	3.00	15.00 %
Personas Trabajan la tierra por familia	# viviendas donde trabajan 4 o más personas por familia	3.00	15.00 %
Datos Generales sobre poblacion	# de niñ@s en edad de estudiar	39.00	39.39 %
Datos Generales sobre poblacion	# de niñ@s en edad escolar que actualmente estudian	17.00	43.59 %
Datos Generales sobre poblacion	niñ@s en edad escolar que actualmente no estudian	22.00	56.41 %
Datos Generales sobre poblacion	# de niñ@s en edad de estudiar del sexo femenino	0.00	0.00 %
Datos Generales sobre poblacion	# de niñ@s en edad de estudiar del sexo masculino	0.00	0.00 %
Datos Generales sobre poblacion	# de niñ@s que actualmente estudian del sexo masculino	0.00	0.00 %
Datos Generales sobre poblacion	# de niñ@s que actualmente estudian del sexo femenino	0.00	0.00 %
Meta 3	# de niñ@s en edad preescolar (de 5 a 6 años)	4.00	10.26 %
Meta 3	# de niñ@s que están estudiando preescolar	2.00	50.00 %
	# de niñ@s en edad de estudiar primaria (7 a 12 años)	10.00	25.64 %
	# de niñ@s que estudian primaria	10.00	100.00 %
	# de niñ@s en edad de estudiar plan básico (13 a 15 años)	8.00	20.51 %
	# de niñ@s que actualmente cursan plan básico	0.00	0.00 %
Estudios diversificados	# de niñ@s en edad de estudiar diversificado (16 a 18 años)	8.00	20.51 %
Estudios diversificados	# de niñ@s que actualmente cursan diversificado	0.00	0.00 %
Estudios diversificados	# de niñ@s en edad de estudiar universidad (19 a 23 años)	9.00	23.08 %

Tematica y Objetivos	Indicador	Valor	%
Estudios diversificados	# jóvenes que actualmente estudian en la universidad	0.00	0.00 %
	Población que representa fuerza de trabajo emergente (13 a 18 años)	16.00	41.03 %
	Población fuerza de trabajo emergente que actualmente estudia en la	0.00	0.00 %
	total niñ@s en edad preescolar (de 5 a 6 años)	2.00	
	# de niñ@s que están estudiando preescolar	0.00	0.00 %
	# de niños que estudian preescolar	0.00	0.00 %
	Total niñ@s que estudian primaria	15.00	
	# de niños que estudian primaria	0.00	0.00 %
	# de niñas que estudian primaria	0.00	0.00 %
Estudios diversificados	Total niñ@s que estudian secundaria	0.00	
Estudios diversificados	# de niños que estudian secundaria	0.00	
Estudios diversificados	# de niñas que estudian secundaria	0.00	
Estudios diversificados	# de hombres en edad de trabajar <REVISAR !!!>		
	# de mujeres en edad de trabajar <REVISAR !!!>		
	% de mujeres que trabajan remuneradamente (ocupación) <REVISAR !!!>		
	# de hombres de la fuerza de trabajo emergente que actualmente estudia		
	# de mujeres de la fuerza de trabajo emergente que actualmente estudia		
	Tasa de embarazos en adolescentes (PN) (__ mujeres de 13 a 21 años)		
	# de madres solteras/ hogares	0.00	0.00 %
Meta 5	# de niñ@s menores o iguales a 4 años		
Meta 5	# de niñ@s muertos menores de 5 años en el 20___		
Meta 5	Tasa de mortalidad infantil en menores de 5 años		
Meta 5	Total de niñ@s / niñas nacidos en el 20___	0.00	
Meta 5	% de partos atendidos por enfermeras	0.00	
Meta 5	% de partos atendidos por parteras	0.00	
Meta 5	% de partos atendidos por médicos		
Meta 5	% de partos atendidos por ella sola		
Meta 5	% de partos atendidos por el marido		
Meta 5	% de partos atendidos por otra persona		

Tematica y Objetivos	Indicador	Valor	%
Meta 5	Tasa de desnutrición menores de 5 años (censo base 2001)		
Meta 6	# de madres murieron antes, durante o postparto en el 20_	0.00	0.00 %
Meta 6	Tasa de mortalidad materna por mil partos atendidos		
	# no de personas se enfermaron de paludismo durante el 20__	0.00	0.00 %
	# no de personas se enfermaron de dengue clasico durante el 20__	0.00	0.00 %
	# no de personas se enfermaron de IRAS durante el 20__		
	# no de personas se enfermaron de dengue hemorragico durante el 20__	0.00	0.00 %
	# no de personas se enfermaron de chagas durante el 20__	0.00	0.00 %
	# no de personas se enfermaron de tuberculosis durante el 20__		
	# no de personas se enfermaron de alcoholismo durante el 20__	0.00	0.00 %
	# no de personas se enfermaron de cancer durante el 20__		
	# no de personas se enfermaron de diarreas durante el 20__	0.00	0.00 %
	# no de personas se enfermaron de la piel durante el 20__	0.00	0.00 %
	# no de personas se enfermaron de otra categoria durante el 20__	4.00	80.00 %
	# no niñ@os con discapacidad durante el 20__		
	# viviendas con agua de pozo propio	0.00	0.00 %
	# viviendas con agua de acueducto	0.00	0.00 %
	# viviendas con agua de rio o quebrada	21.00	100.00 %
	# viviendas con servicio sanitario	12.00	57.14 %
	# viviendas con Letrinas	12.00	57.14 %
	# viviendas con Letrinas y las Utilizan	11.00	52.38 %
	# viviendas con Recoleccion de basura	1.00	4.76 %
	# viviendas con Aseo de Calles	0.00	0.00 %
	# viviendas con Energia Electrica Domiciliar	0.00	0.00 %
Vivienda	# total de edificaciones en el municipio		
	# de edificaciones publicas y privadas		
	# de viviendas		
	# de viviendas desocupadas		
	# de viviendas ocupadas		

Tematica y Objetivos	Indicador	Valor	%
	# familias con vivienda propia y pagada	20.00	95.24 %
	# viviendas propias pagando	0.00	0.00 %
	# viviendas alquiladas	0.00	0.00 %
	# viviendas prestadas o cedidas	1.00	4.76 %
Condiciones de la vivienda	# viviendas buen estado	0.00	0.00 %
Condiciones de la vivienda	# viviendas condiciones regulares	15.00	71.43 %
Condiciones de la vivienda	# viviendas mal estado	6.00	28.57 %
Condiciones de la vivienda	# viviendas sin Repello	0.00	0.00 %
Condiciones de la vivienda	# viviendas con piso de tierra	0.00	0.00 %
Condiciones de la vivienda	# viviendas sin cielo falso	0.00	0.00 %
Condiciones de la vivienda	# viviendas techo mal estado	0.00	0.00 %
Condiciones de la vivienda	# viviendas con problemas estructurales	6.00	28.57 %
Condiciones de la vivienda	# viviendas sin ningun problema	0.00	0.00 %
Condiciones de la vivienda	# viviendas con una pieza	15.00	71.43 %
Condiciones de la vivienda	# viviendas con dos piezas	5.00	23.81 %
Condiciones de la vivienda	# viviendas con tres piezas	1.00	4.76 %
Condiciones de la vivienda	# viviendas con cuatro piezas	1.00	4.76 %
Condiciones de la vivienda	# viviendas con cinco piezas	4.00	19.05 %
Condiciones de la vivienda	# viviendas con seis piezas	0.00	0.00 %
Viviendas con baños	# viviendas con cero baños	9.00	42.86 %
Viviendas con baños	# viviendas con un baño	12.00	57.14 %
Viviendas con baños	# viviendas con dos banos	0.00	0.00 %
Viviendas con baños	# viviendas 3 baños o mas	0.00	0.00 %
# familias por vivienda	# viviendas con una familia	20.00	95.24 %
# familias por vivienda	# viviendas con dos familias	1.00	4.76 %
# familias por vivienda	# viviendas con tres familias	0.00	0.00 %
Consumo energetico para cocinar	# viviendas que utilizan electricidad para cocinar	1.00	4.76 %
Consumo energetico para cocinar	# viviendas que utilizan gas volatil para cocinar	1.00	4.76 %
Consumo energetico para cocinar	# viviendas que utilizan kerosen para cocinar	1.00	4.76 %

Tematica y Objetivos	Indicador	Valor	%
Consumo energetico para cocinar	# viviendas que utilizan leña para cocinar	21.00	100.00 %
Consumo energetico para cocinar	# viviendas que utilizan ecofogon para cocinar	1.00	4.76 %
# de dormitorios	# viviendas que tienen una pieza como dormitorio	15.00	71.43 %
Condiciones de la vivienda	# viviendas que tienen dos piezas como dormitorio	5.00	23.81 %
Condiciones de la vivienda	# viviendas que tienen tres piezas como dormitorio	1.00	4.76 %
Condiciones de la vivienda	# viviendas que tienen cuatro piezas como dormitorio	0.00	0.00 %
Participacion	# de hogares donde los hombres participan en organizaciones(mayores	3.00	14.29 %
Participacion	# de hogares donde las mujeres participan en organizaciones(mayores 18	2.00	9.52 %
Participacion	# de hogares donde participa solo un hombre	3.00	14.29 %
Participacion	# de hogares donde participan dos o mas hombres	0.00	0.00 %
Participacion	# de hogares donde participa una sola mujer	2.00	9.52 %
Participacion	# de hogares donde participan dos mujeres	0.00	0.00 %
Participacion	# de hogares donde participan tres o mas mujeres	0.00	0.00 %

Municipio: Tecpasenti
Departamento: El Paraíso
Aldea o caserío: La Fortuna

# de la Vivienda	Nombre del jefe de familia	Ocupado	Desocupado	Edif. Público Negocio	Estado de la vivienda		
					B	R	M
01	Francisco Salgado		x			x	
02	Victor Pastor Ponce		x			x	
03	Julio Morgan		x			x	
04	Mario Roberto Rodríguez Villalta	x				x	
05	Carlos Izaguirre		x			x	
06	Emelda Rodríguez		x				x
07	Noe Hernández	x				x	
08	Blanca Emerita Rodríguez		x			x	
09	Orly Danery Banegas Rodríguez	x					x
10	Eduardo Ordóñez Velásquez	x					x
11	Lorenzo Maradiaga Sauceda		x				x
12	Santos Agustín Rodríguez	x				x	
13	Noe Efraín Rodríguez	x					x
14	Ever Geovany Mairena Gutiérrez	x				x	
15	Teresa Rodríguez	x				x	
16	Leonidas de Jesús Rodríguez	x				x	
17	Concepción Escoto Rodríguez	x					x
18	Santos Pompilio Gutiérrez R.	x				x	
19	Venancio Rodríguez	Si	x			x	
	Sub-Total →	11	08	00	00	13	06

Municipio: Tecpasenti
Departamento: El Paraíso
Aldea o caserío: La Fortuna

# de la Vivienda	Nombre del jefe de familia	Ocupado	Desocupado	Edif. Público Negocio	Estado de la vivienda		
					B	R	M
20	René Barrientos		x			x	
21	Catalino Rodríguez	x				x	
22	Alfonso Hery Murillo	x					x
23	Cesar Obando Mairena Pineda	x					x
24	Lourdes Rodríguez	Si	x			x	
25	Santos Inocente Pineda	x				x	
26	Juan Pablo Murillo	x				x	
27	Kenia Marizol Mairena	Si	x			x	
28	Santos Alonso Mairena	Si	x			x	
29	Templo Iglesia Católica			x		x	
30	Esc. Rubén López Vega			x		x	
31	Juan Yimy Murillo	x				x	
32	Maribel Pineda		x			x	
33	Hipólito Rodríguez Mendez	x				x	
34	Gustavo Martínez	Si	x			x	
35	Matilde de Jesús Rodríguez	x				x	
36	Fernando Lagos	x				x	
37	Gustavo Martínez	Si	x				x
38	Antonio Martínez		x				x
	Sub-Total →	09	08	02	00	15	04

Municipio: Teupasenti
Departamento: El Paraíso
Aldea o caserío: La Fortuna

# de la Vivienda	Nombre del jefe de familia	Ocupado	Desocupado	Edif. Público Negocio	Estado de la Vivienda		
					B	R	M
39	Carlos Alfredo Rodríguez	x				x	
40	Mary Murillo		x				x
	Sub-Total →	01	01	00	00	01	01

Cuadro Resumen

Descripción Edificación	#
Vivienda Ocupada	21
Vivienda Desocupada	17
Iglesias	01
Centro Comunal	00
Escuelas	01
Kinder	00
Cesar	00
Negocios	00
Edificio Gubernamental	00
Total →	40

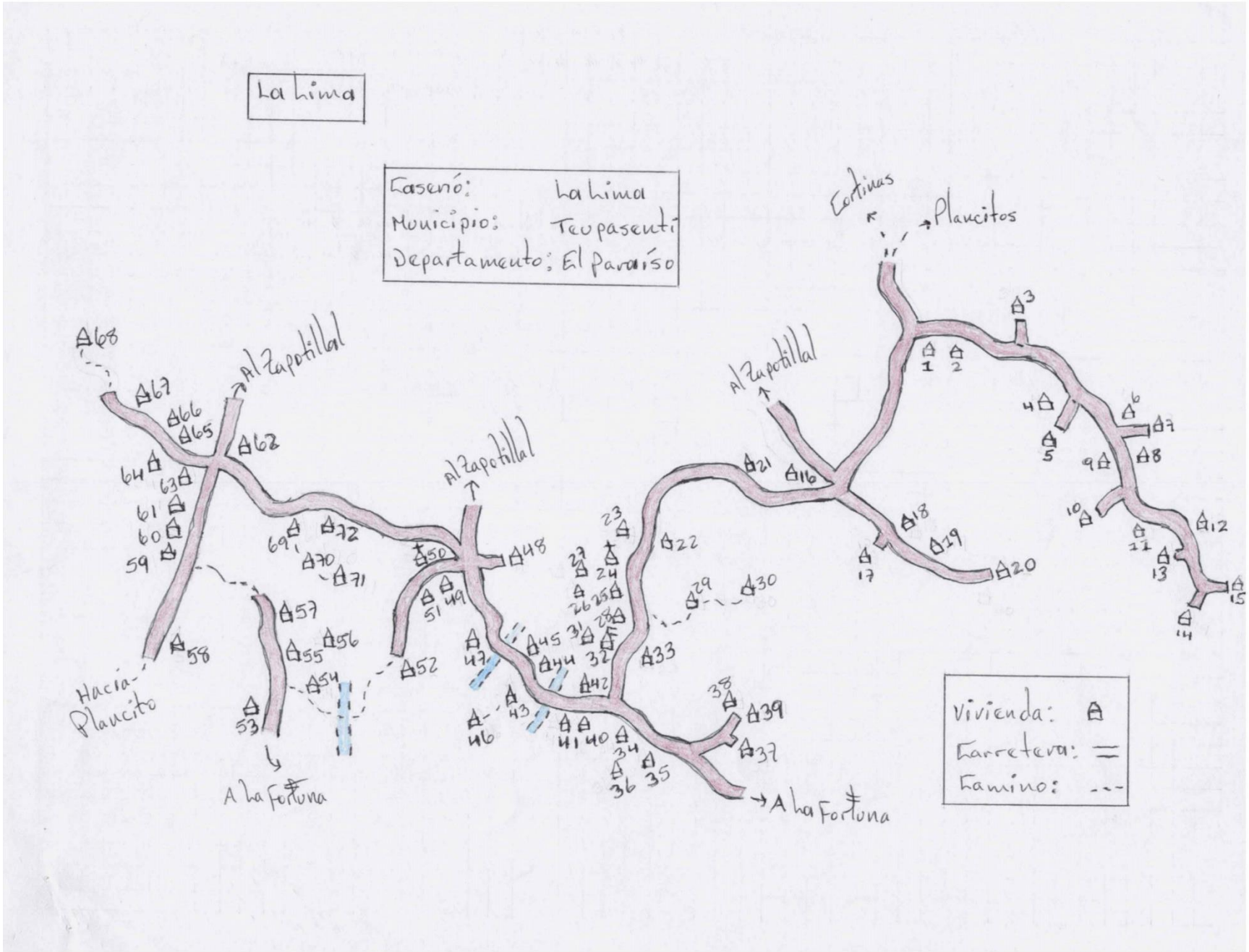
La Lima
Caserío: La Lima
Municipio: Teupasenti
Departamento: El Paraíso
Cortinas
Plancitos
Al Zapotillal
Al Zapotillal
Al Zapotillal
Hacia Plancito
A la Fortuna
A la Fortuna
Vivienda:
Carretera:
Camino:

Indicadores de Linea Base

Departamento EL PARAISO
Codigo Municipio 0715
Nombre del Municipio Teupasenti

Nombre LA LIMA
Codigo
Tipo Comunidad: Caserio

Total Encuestas: 3

Tematica y Objetivos	Indicador	Valor	%
Datos Generales sobre poblacion	Población total	13.00	
Datos Generales sobre poblacion	Población femenina	8.00	61.54 %
Datos Generales sobre poblacion	Población masculina	5.00	38.46 %
Datos Generales sobre poblacion	Promedio de personas por vivienda	4.33	
Datos Generales sobre poblacion	Población menor de 5 años		
Datos Generales sobre poblacion	Población ubicada en el rango de 5 a 12 años		
Datos Generales sobre poblacion	Población ubicada en el rango de 13 a 18 años	1.00	7.69 %
Datos Generales sobre poblacion	Población ubicada en el rango de 19 a 30 años		
Datos Generales sobre poblacion	Población ubicada en el rango de 31 a 50 años		
Datos Generales sobre poblacion	Población ubicada en el rango de 51 años y más		
Fuerza de Trabajo	Poblacion en edad de Trabajar (PET)	9.00	69.23 %
Fuerza de Trabajo	Poblacion Economicamente Activa (PEA)	3.00	33.33 %
Fuerza de Trabajo	Poblacion Economicamente Inactiva(PEI)	6.00	66.67 %
Fuerza de Trabajo	Tasa de desempleao año pasado		
Meta 1	Total hogares con ingresos diario per cápita menor a $ 1.00	3.00	100.00 %
Meta 1	Total hogares con ingresos diario per cápita de $ 1.00 a 2.00	0.00	0.00 %
Meta 1	Total hogares con ingresos diario per cápita mayor a $ 2.00	0.00	0.00 %
Meta 1	Tasa de pobreza segun censo poblacion y vivienda		
Meta 1	Tasa de pobrza extrema segun censo 2001		
Meta 2	Total hogares que los ingresos les ajusta para alimentarse los 3 tiempos	0.00	0.00 %
Meta 2	Total hogares que los ingresos les ajusta para alimentarse los 2 tiempos	3.00	100.00 %
Meta 2	Total hogares que los ingresos les ajusta para alimentarse los 2 tiempos	0.00	0.00 %
Ingresos por remesas	# Hogares que reciben remesas	0.00	0.00 %
Ingresos por remesas	# Hogares que reciben remesas menos de Lps. 1000.00	0.00	
Ingresos por remesas	# Hogares que reciben remesas de Lps. 1001.00 a 2000	0.00	

Tematica y Objetivos	Indicador	Valor	%
Ingresos por remesas	# Hogares que reciben remesas de Lps. 2001.00 en adelante	0.00	
Familias Trabajan la tierra y producen	# hogares que trabajan por cuenta propia la tierra	3.00	100.00 %
Familias Trabajan la tierra y producen	# hogares trabajan tierra totalmente pagada	3.00	100.00 %
Familias Trabajan la tierra y producen	# hogares trabajan tierra propia pagando	0.00	0.00 %
Familias Trabajan la tierra y producen	# hogares trabajan en tierra alquilada y prestada	0.00	0.00 %
Familias Trabajan la tierra y producen	# hogares trabajan en tierra en litigio y comunal	0.00	0.00 %
Familias Trabajan la tierra y producen	# hogares que no tiene tierra	0.00	0.00 %
Familias Trabajan la tierra y producen	# hogares que producen alimento	3.00	100.00 %
Familias Trabajan la tierra y producen	# hogares que producen alimento para autoconsumo	3.00	100.00 %
Personas Trabajan la tierra por familia	# viviendas donde trabaja una persona por familia	3.00	100.00 %
Personas Trabajan la tierra por familia	# viviendas donde trabajan dos persona por familia	0.00	0.00 %
Personas Trabajan la tierra por familia	# viviendas donde trabajan tres personas por familia	0.00	0.00 %
Personas Trabajan la tierra por familia	# viviendas donde trabajan 4 o más personas por familia	0.00	0.00 %
Datos Generales sobre poblacion	# de niñ@s en edad de estudiar	3.00	23.08 %
Datos Generales sobre poblacion	# de niñ@s en edad escolar que actualmente estudian	3.00	100.00 %
Datos Generales sobre poblacion	niñ@s en edad escolar que actualmente no estudian	0.00	0.00 %
Datos Generales sobre poblacion	# de niñ@s en edad de estudiar del sexo femenino	0.00	0.00 %
Datos Generales sobre poblacion	# de niñ@s en edad de estudiar del sexo masculino	0.00	0.00 %
Datos Generales sobre poblacion	# de niñ@s que actualmente estudian del sexo masculino	0.00	0.00 %
Datos Generales sobre poblacion	# de niñ@s que actualmente estudian del sexo femenino	0.00	0.00 %
Meta 3	# de niñ@s en edad preescolar (de 5 a 6 años)	0.00	0.00 %
Meta 3	# de niñ@s que están estudiando preescolar	0.00	
	# de niñ@s en edad de estudiar primaria (7 a 12 años)	2.00	66.67 %
	# de niñ@s que estudian primaria	2.00	100.00 %
	# de niñ@s en edad de estudiar plan básico (13 a 15 años)	1.00	33.33 %
	# de niñ@s que actualmente cursan plan básico	0.00	0.00 %
Estudios diversificados	# de niñ@s en edad de estudiar diversificado (16 a 18 años)	0.00	0.00 %
Estudios diversificados	# de niñ@s que actualmente cursan diversificado	0.00	
Estudios diversificados	# de niñ@s en edad de estudiar universidad (19 a 23 años)	0.00	0.00 %

Tematica y Objetivos	Indicador	Valor	%
Estudios diversificados	# jóvenes que actualmente estudian en la universidad	0.00	
	Población que representa fuerza de trabajo emergente (13 a 18 años)	1.00	33.33 %
	Población fuerza de trabajo emergente que actualmente estudia en la	0.00	0.00 %
	total niñ@s en edad preescolar (de 5 a 6 años)	0.00	
	# de niñ@s que están estudiando preescolar	0.00	
	# de niños que estudian preescolar	0.00	
	Total niñ@s que estudian primaria	3.00	
	# de niños que estudian primaria	0.00	0.00 %
	# de niñas que estudian primaria	0.00	0.00 %
Estudios diversificados	Total niñ@s que estudian secundaria	0.00	
Estudios diversificados	# de niños que estudian secundaria	0.00	
Estudios diversificados	# de niñas que estudian secundaria	0.00	
Estudios diversificados	# de hombres en edad de trabajar <REVISAR !!!>		
	# de mujeres en edad de trabajar <REVISAR !!!>		
	% de mujeres que trabajan remuneradamente (ocupación) <REVISAR !!!>		
	# de hombres de la fuerza de trabajo emergente que actualmente estudia		
	# de mujeres de la fuerza de trabajo emergente que actualmente estudia		
	Tasa de embarazos en adolescentes (PN) (__ mujeres de 13 a 21 años)		
	# de madres solteras/ hogares	0.00	0.00 %
Meta 5	# de niñ@s menores o iguales a 4 años		
Meta 5	# de niñ@s muertos menores de 5 años en el 20___		
Meta 5	Tasa de mortalidad infantil en menores de 5 años		
Meta 5	Total de niñ@s / niñas nacidos en el 20___	0.00	
Meta 5	% de partos atendidos por enfermeras	0.00	
Meta 5	% de partos atendidos por parteras	0.00	
Meta 5	% de partos atendidos por médicos		
Meta 5	% de partos atendidos por ella sola		
Meta 5	% de partos atendidos por el marido		
Meta 5	% de partos atendidos por otra persona		

Tematica y Objetivos	Indicador	Valor	%
Meta 5	Tasa de desnutrición menores de 5 años (censo base 2001)		
Meta 6	# de madres murieron antes, durante o postparto en el 20_	0.00	0.00 %
Meta 6	Tasa de mortalidad materna por mil partos atendidos		
	# no de personas se enfermaron de paludismo durante el 20__	0.00	
	# no de personas se enfermaron de dengue clasico durante el 20__	0.00	
	# no de personas se enfermaron de IRAS durante el 20__		
	# no de personas se enfermaron de dengue hemorragico durante el 20__	0.00	
	# no de personas se enfermaron de chagas durante el 20__	0.00	
	# no de personas se enfermaron de tuberculosis durante el 20__		
	# no de personas se enfermaron de alcoholismo durante el 20__	0.00	
	# no de personas se enfermaron de cancer durante el 20__		
	# no de personas se enfermaron de diarreas durante el 20__	0.00	
	# no de personas se enfermaron de la piel durante el 20__	0.00	
	# no de personas se enfermaron de otra categoria durante el 20__	0.00	
	# no niñ@os con discapacidad durante el 20__		
	# viviendas con agua de pozo propio	0.00	0.00 %
	# viviendas con agua de acueducto	0.00	0.00 %
	# viviendas con agua de rio o quebrada	3.00	100.00 %
	# viviendas con servicio sanitario	2.00	66.67 %
	# viviendas con Letrinas	2.00	66.67 %
	# viviendas con Letrinas y las Utilizan	1.00	33.33 %
	# viviendas con Recoleccion de basura	0.00	0.00 %
	# viviendas con Aseo de Calles	0.00	0.00 %
	# viviendas con Energia Electrica Domiciliar	0.00	0.00 %
Vivienda	# total de edificaciones en el municipio		
	# de edificaciones publicas y privadas		
	# de viviendas		
	# de viviendas desocupadas		
	# de viviendas ocupadas		

Tematica y Objetivos	Indicador	Valor	%
	# familias con vivienda propia y pagada	3.00	100.00 %
	# viviendas propias pagando	0.00	0.00 %
	# viviendas alquiladas	0.00	0.00 %
	# viviendas prestadas o cedidas	0.00	0.00 %
Condiciones de la vivienda	# viviendas buen estado	0.00	0.00 %
Condiciones de la vivienda	# viviendas condiciones regulares	3.00	100.00 %
Condiciones de la vivienda	# viviendas mal estado	0.00	0.00 %
Condiciones de la vivienda	# viviendas sin Repello	0.00	0.00 %
Condiciones de la vivienda	# viviendas con piso de tierra	0.00	0.00 %
Condiciones de la vivienda	# viviendas sin cielo falso	0.00	0.00 %
Condiciones de la vivienda	# viviendas techo mal estado	0.00	0.00 %
Condiciones de la vivienda	# viviendas con problemas estructurales	0.00	0.00 %
Condiciones de la vivienda	# viviendas sin ningun problema	0.00	0.00 %
Condiciones de la vivienda	# viviendas con una pieza	3.00	100.00 %
Condiciones de la vivienda	# viviendas con dos piezas	0.00	0.00 %
Condiciones de la vivienda	# viviendas con tres piezas	0.00	0.00 %
Condiciones de la vivienda	# viviendas con cuatro piezas	0.00	0.00 %
Condiciones de la vivienda	# viviendas con cinco piezas	0.00	0.00 %
Condiciones de la vivienda	# viviendas con seis piezas	0.00	0.00 %
Viviendas con baños	# viviendas con cero baños	1.00	33.33 %
Viviendas con baños	# viviendas con un baño	2.00	66.67 %
Viviendas con baños	# viviendas con dos banos	0.00	0.00 %
Viviendas con baños	# viviendas 3 baños o mas	0.00	0.00 %
# familias por vivienda	# viviendas con una familia	3.00	100.00 %
# familias por vivienda	# viviendas con dos familias	0.00	0.00 %
# familias por vivienda	# viviendas con tres familias	0.00	0.00 %
Consumo energetico para cocinar	# viviendas que utilizan electricidad para cocinar	0.00	0.00 %
Consumo energetico para cocinar	# viviendas que utilizan gas volatil para cocinar	0.00	0.00 %
Consumo energetico para cocinar	# viviendas que utilizan kerosen para cocinar	0.00	0.00 %

Tematica y Objetivos	Indicador	Valor	%
Consumo energetico para cocinar	# viviendas que utilizan leña para cocinar	3.00	100.00 %
Consumo energetico para cocinar	# viviendas que utilizan ecofogon para cocinar	0.00	0.00 %
# de dormitorios	# viviendas que tienen una pieza como dormitorio	3.00	100.00 %
Condiciones de la vivienda	# viviendas que tienen dos piezas como dormitorio	0.00	0.00 %
Condiciones de la vivienda	# viviendas que tienen tres piezas como dormitorio	0.00	0.00 %
Condiciones de la vivienda	# viviendas que tienen cuatro piezas como dormitorio	0.00	0.00 %
Participacion	# de hogares donde los hombres participan en organizaciones(mayores	0.00	0.00 %
Participacion	# de hogares donde las mujeres participan en organizaciones(mayores 18	0.00	0.00 %
Participacion	# de hogares donde participa solo un hombre	0.00	0.00 %
Participacion	# de hogares donde participan dos o mas hombres	0.00	0.00 %
Participacion	# de hogares donde participa una sola mujer	0.00	0.00 %
Participacion	# de hogares donde participan dos mujeres	0.00	0.00 %
Participacion	# de hogares donde participan tres o mas mujeres	0.00	0.00 %

Municipio: ~~Teupasenti~~
Departamento: El Paraíso
Aldea o caserío: La Lima

# de la Vivienda	Nombre del jefe de familia	Ocupado	Desocupado	Edif. Público Negocio	Estado de la Vivienda		
					B	R	M
01	German Valladares		x			x	
02	Juan Valladares		x			x	
03	Antonio Escoto		x			x	
04	Clemencio Murillo		x			x	
05	Pablo Murillo		x			x	
06	Wilfredo Pineda	x				x	
07	Santos Otilio Pineda	x				x	
08	Santos Otilio Pineda		x				x
09	Wilfredo Pineda		x			x	
10	Edy Osmin Pineda	x				x	
11	Narsiso de Jesús Rodríguez	x				x	
12	Santos Benito García Díaz	x				x	
13	German Segura		x			x	
14	Henry Quintanilla	x				x	
15	Rafael García Díaz	x				x	
16	Oswaldo Artica		x			x	
17	Roger Rodríguez		x			x	
18	Mahín Rodríguez		x			x	
19	Juan Valladares		x			x	
	Sub-Total →	07	12	00	00	18	01

Municipio: ~~Teupasenti~~
Departamento: El Paraíso
Aldea o caserío: La Lima

# de la Vivienda	Nombre del jefe de familia	Ocupado	Desocupado	Edif. Público Negocio	Estado de la Vivienda		
					B	R	M
20	Pablo Valladares		x			x	
21	Esteban Guillermo Osegueda h.	x			x		
22	Pedro Escoto	x				x	
23	Miguel Angel García Lazo	x				x	
24	Iglesia Católica			x	x		
25	David Quintanilla		x				x
26	Paulino de Jesús Mairena	x					x
27	German Meza		x			x	
28	Esteban Guillermo O. López		x			x	
29	Oscar Javier Velásquez		x				x
30	Marcial Pineda	x				x	
31	Hugo Leonel García		x			x	
32	Esc. Policarpo Paz García			x	x		
33	Salomón de Jesús Licona	x				x	
34	Melecio Escoto	x				x	
35	Felipe Díaz		x			x	
36	Ricardo Escoto		x			x	
37	Danilo Ramón Escoto	x				x	
38	Santos Catalino Escoto	x				x	
	Sub-Total →	09	08	02	03	13	03

Municipio: ~~Tepasenti~~
Departamento: El Paraíso
Aldea o caserío: La Lima

# de la Vivienda	Nombre del jefe de familia	Ocupado	Desocupado	Edif. Público Negocio	Estado de la vivienda		
					B	R	M
39	Horacio Efraín Escoto	x					x
40	Gladys Yolanda Soto Murillo	x				x	
41	Danis Joel Vásquez Escoto		x			x	
42	Erlinda Isabel Murillo R.	x				x	
43	Eugenio Martínez Soto	x				x	
44	Heury Alexis Martínez Duarte	x				x	
45	Yimy Neptaly Martínez Duarte	x				x	
46	Marlon Eugenio Martínez D.	x				x	
47	Danilo López		x				x
48	Remigio Vásquez		x			x	
49	Pablo Garcia	x				x	
50	Iglesia Libre de Dios Pentecostés			x	x		
51	José Manuel García		x			x	
52	Alfredo Pineda Murillo	x				x	
53	Venancio Rodríguez	x				x	
54	Leonidas Rodríguez Zambrano		x			x	
55	Santos Eduardo Rodríguez	x				x	
56	Ramón de Jesús Villanueva		x			x	
57	Danilo Villanueva		x			x	
	sub-Total →	11	07	01	01	16	02

Cuadro Resumen

Descripción Edificación	#
Vivienda Ocupada	35
Vivienda Desocupada	34
Iglesias	02
Centro Comunal	00
Escuelas	01
Kinder	00
Cesar	00
Negocios	00
Edificio Gubernamental	00
Total →	72

Campamento, El Palomar
Recreo - Crucitas

A. Entrada por Palomar
B. Salida a Zapotillal
C. Salida al Palomar
D. Salida a Recreo - Crucitas

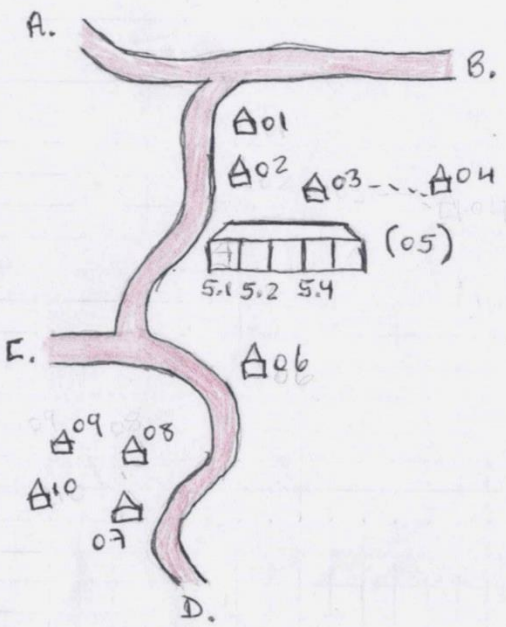

Departamento: El Paraíso Municipio: Teupasenti Caserío: Campamento	Vivienda: ⌂ Carretera: ═══

Municipio: Tepasecate

Departamento: El Paraíso

Aldea o caserío: Campamento, El Palomar, El Rodeo.

# de la Vivienda	Nombre del jefe de familia	Ocupado	Desocupado	Edif. Público Negocio	Estado de la Vivienda		
					B	R	M
01	Pedro Teodoro Aquino Pavon	x					x
02	Francisco Padilla Pavón	x					x
03	Francisco Padilla Pavón		x				x
04	Rigoberto Orellana	x					x
05	5.1 José Angel Ardón	x					x
	5.2 Marvin Renán Ardón	x					x
	5.3 Francisco Padilla Pavón		x				x
	5.4 Wilmer Rolando Ardón	x					x
	5.5 Francisco Padilla Pavón		x				x
06	Reina Ramona Lagos	x				x	
07	Hector Marin Amaya Murillo		x			x	
08	Santos Andres Amaya Murillo	x				(+)	x
09	Roger Antonio Amaya Murillo		x				x
10	Amparo Sulema Amaya Murillo		x				x
		08	06	00	00	02	12
	Total →	08	06	00	00	02	12

Cuadro Resumen

Descripción Edificación	#
Vivienda Ocupada	08
Vivienda Desocupada	06
Iglesias	00
Centro Comunal	00
Escuelas	00
Kinder	00
Cesar	00
Negocios	00
Edificio Gubernamental	00
Total →	14

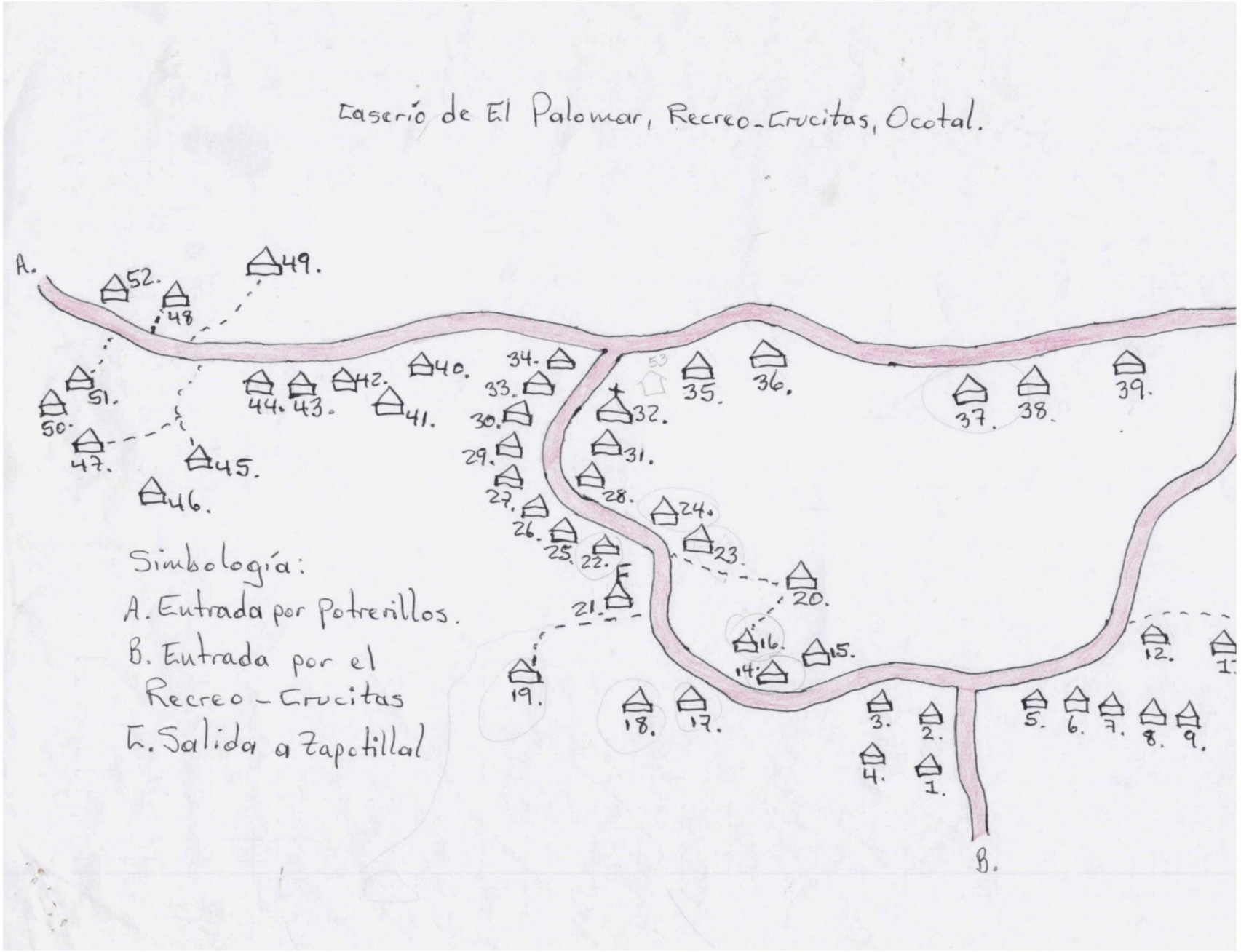
Caserío de El Palomar, Recreo-Crucitas, Ocotal.
A.
B.
Simbología:
A. Entrada por Potrerillos.
B. Entrada por el Recreo - Crucitas
F. Salida a Tapotillal

Indicadores de Linea Base

Departamento EL PARAISO
Codigo Municipio 0715
Nombre del Municipio Teupasenti

Nombre El Palomar
Codigo
Tipo Comunidad: Caserio

Total Encuestas: 31

Tematica y Objetivos	Indicador	Valor	%
Datos Generales sobre poblacion	Población total	140.00	
Datos Generales sobre poblacion	Población femenina	64.00	45.71 %
Datos Generales sobre poblacion	Población masculina	76.00	54.29 %
Datos Generales sobre poblacion	Promedio de personas por vivienda	4.52	
Datos Generales sobre poblacion	Población menor de 5 años		
Datos Generales sobre poblacion	Población ubicada en el rango de 5 a 12 años		
Datos Generales sobre poblacion	Población ubicada en el rango de 13 a 18 años	19.00	13.57 %
Datos Generales sobre poblacion	Población ubicada en el rango de 19 a 30 años		
Datos Generales sobre poblacion	Población ubicada en el rango de 31 a 50 años		
Datos Generales sobre poblacion	Población ubicada en el rango de 51 años y más		
Fuerza de Trabajo	Poblacion en edad de Trabajar (PET)	107.00	76.43 %
Fuerza de Trabajo	Poblacion Economicamente Activa (PEA)	53.00	49.53 %
Fuerza de Trabajo	Poblacion Economicamente Inactiva(PEI)	54.00	50.47 %
Fuerza de Trabajo	Tasa de desempleao año pasado		
Meta 1	Total hogares con ingresos diario per cápita menor a $ 1.00	30.00	96.77 %
Meta 1	Total hogares con ingresos diario per cápita de $ 1.00 a 2.00	1.00	3.23 %
Meta 1	Total hogares con ingresos diario per cápita mayor a $ 2.00	0.00	0.00 %
Meta 1	Tasa de pobreza segun censo poblacion y vivienda		
Meta 1	Tasa de pobrza extrema segun censo 2001		
Meta 2	Total hogares que los ingresos les ajusta para alimentarse los 3 tiempos	29.00	93.55 %
Meta 2	Total hogares que los ingresos les ajusta para alimentarse los 2 tiempos	1.00	3.23 %
Ingresos por remesas	# Hogares que reciben remesas	2.00	6.45 %
Ingresos por remesas	# Hogares que reciben remesas menos de Lps. 1000.00	0.00	0.00 %
Ingresos por remesas	# Hogares que reciben remesas de Lps. 1001.00 a 2000	0.00	0.00 %
Ingresos por remesas	# Hogares que reciben remesas de Lps. 2001.00 en adelante	0.00	0.00 %

Tematica y Objetivos	Indicador	Valor	%
Familias Trabajan la tierra y producen	# hogares que trabajan por cuenta propia la tierra	27.00	87.10 %
Familias Trabajan la tierra y producen	# hogares trabajan tierra totalmente pagada	14.00	45.16 %
Familias Trabajan la tierra y producen	# hogares trabajan tierra propia pagando	0.00	0.00 %
Familias Trabajan la tierra y producen	# hogares trabajan en tierra alquilada y prestada	13.00	41.94 %
Familias Trabajan la tierra y producen	# hogares trabajan en tierra en litigio y comunal	0.00	0.00 %
Familias Trabajan la tierra y producen	# hogares que no tiene tierra	4.00	12.90 %
Familias Trabajan la tierra y producen	# hogares que producen alimento	24.00	88.89 %
Familias Trabajan la tierra y producen	# hogares que producen alimento para autoconsumo	18.00	75.00 %
Personas Trabajan la tierra por familia	# viviendas donde trabaja una persona por familia	15.00	48.39 %
Personas Trabajan la tierra por familia	# viviendas donde trabajan dos persona por familia	12.00	38.71 %
Personas Trabajan la tierra por familia	# viviendas donde trabajan tres personas por familia	2.00	6.45 %
Personas Trabajan la tierra por familia	# viviendas donde trabajan 4 o más personas por familia	2.00	6.45 %
Datos Generales sobre poblacion	# de niñ@s en edad de estudiar	59.00	42.14 %
Datos Generales sobre poblacion	# de niñ@s en edad escolar que actualmente estudian	22.00	37.29 %
Datos Generales sobre poblacion	niñ@s en edad escolar que actualmente no estudian	37.00	62.71 %
Datos Generales sobre poblacion	# de niñ@s en edad de estudiar del sexo femenino	0.00	0.00 %
Datos Generales sobre poblacion	# de niñ@s en edad de estudiar del sexo masculino	0.00	0.00 %
Datos Generales sobre poblacion	# de niñ@s que actualmente estudian del sexo masculino	0.00	0.00 %
Datos Generales sobre poblacion	# de niñ@s que actualmente estudian del sexo femenino	0.00	0.00 %
Meta 3	# de niñ@s en edad preescolar (de 5 a 6 años)	5.00	8.47 %
Meta 3	# de niñ@s que están estudiando preescolar	1.00	20.00 %
	# de niñ@s en edad de estudiar primaria (7 a 12 años)	13.00	22.03 %
	# de niñ@s que estudian primaria	11.00	84.62 %
	# de niñ@s en edad de estudiar plan básico (13 a 15 años)	10.00	16.95 %
	# de niñ@s que actualmente cursan plan básico	0.00	0.00 %
Estudios diversificados	# de niñ@s en edad de estudiar diversificado (16 a 18 años)	10.00	16.95 %
Estudios diversificados	# de niñ@s que actualmente cursan diversificado	0.00	0.00 %
Estudios diversificados	# de niñ@s en edad de estudiar universidad (19 a 23 años)	21.00	35.59 %
Estudios diversificados	# jóvenes que actualmente estudian en la universidad	1.00	4.76 %

Tematica y Objetivos	Indicador	Valor	%
	Población que representa fuerza de trabajo emergente (13 a 18 años)	20.00	33.90 %
	Población fuerza de trabajo emergente que actualmente estudia en la	0.00	0.00 %
	total niñ@s en edad preescolar (de 5 a 6 años)	1.00	
	# de niñ@s que están estudiando preescolar	0.00	0.00 %
	# de niños que estudian preescolar	0.00	0.00 %
	Total niñ@s que estudian primaria	19.00	
	# de niños que estudian primaria	0.00	0.00 %
	# de niñas que estudian primaria	0.00	0.00 %
Estudios diversificados	Total niñ@s que estudian secundaria	1.00	
Estudios diversificados	# de niños que estudian secundaria	0.00	0.00 %
Estudios diversificados	# de niñas que estudian secundaria	0.00	0.00 %
Estudios diversificados	# de hombres en edad de trabajar <REVISAR !!!>		
	# de mujeres en edad de trabajar <REVISAR !!!>		
	% de mujeres que trabajan remuneradamente (ocupación) <REVISAR !!!>		
	# de hombres de la fuerza de trabajo emergente que actualmente estudia		
	# de mujeres de la fuerza de trabajo emergente que actualmente estudia		
	Tasa de embarazos en adolescentes (PN) (__ mujeres de 13 a 21 años)		
	# de madres solteras/ hogares	2.00	5.26 %
Meta 5	# de niñ@s menores o iguales a 4 años		
Meta 5	# de niñ@s muertos menores de 5 años en el 20___		
Meta 5	Tasa de mortalidad infantil en menores de 5 años		
Meta 5	Total de niñ@s / niñas nacidos en el 20___	1.00	
Meta 5	% de partos atendidos por enfermeras	0.00	0.00 %
Meta 5	% de partos atendidos por parteras	0.00	0.00 %
Meta 5	% de partos atendidos por médicos		
Meta 5	% de partos atendidos por ella sola		
Meta 5	% de partos atendidos por el marido		
Meta 5	% de partos atendidos por otra persona		
Meta 5	Tasa de desnutrición menores de 5 años (censo base 2001)		

Tematica y Objetivos	Indicador	Valor	%
Meta 6	# de madres murieron antes, durante o postparto en el 20_	0.00	0.00 %
Meta 6	Tasa de mortalidad materna por mil partos atendidos		
	# no de personas se enfermaron de paludismo durante el 20__	0.00	0.00 %
	# no de personas se enfermaron de dengue clasico durante el 20__	0.00	0.00 %
	# no de personas se enfermaron de IRAS durante el 20__		
	# no de personas se enfermaron de dengue hemorragico durante el 20__	0.00	0.00 %
	# no de personas se enfermaron de chagas durante el 20__	0.00	0.00 %
	# no de personas se enfermaron de tuberculosis durante el 20__		
	# no de personas se enfermaron de alcoholismo durante el 20__	1.00	9.09 %
	# no de personas se enfermaron de cancer durante el 20__		
	# no de personas se enfermaron de diarreas durante el 20__	1.00	9.09 %
	# no de personas se enfermaron de la piel durante el 20__	0.00	0.00 %
	# no de personas se enfermaron de otra categoria durante el 20__	3.00	27.27 %
	# no niñ@os con discapacidad durante el 20__		
	# viviendas con agua de pozo propio	0.00	0.00 %
	# viviendas con agua de acueducto	1.00	3.23 %
	# viviendas con agua de rio o quebrada	25.00	80.65 %
	# viviendas con servicio sanitario	0.00	0.00 %
	# viviendas con Letrinas	17.00	54.84 %
	# viviendas con Letrinas y las Utilizan	17.00	54.84 %
	# viviendas con Recoleccion de basura	1.00	3.23 %
	# viviendas con Aseo de Calles	0.00	0.00 %
	# viviendas con Energia Electrica Domiciliar	0.00	0.00 %
Vivienda	# total de edificaciones en el municipio		
	# de edificaciones publicas y privadas		
	# de viviendas		
	# de viviendas desocupadas		
	# de viviendas ocupadas		
	# familias con vivienda propia y pagada	24.00	77.42 %

Tematica y Objetivos	Indicador	Valor	%
	# viviendas propias pagando	0.00	0.00 %
	# viviendas alquiladas	0.00	0.00 %
	# viviendas prestadas o cedidas	7.00	22.58 %
Condiciones de la vivienda	# viviendas buen estado	1.00	3.23 %
Condiciones de la vivienda	# viviendas condiciones regulares	26.00	83.87 %
Condiciones de la vivienda	# viviendas mal estado	4.00	12.90 %
Condiciones de la vivienda	# viviendas sin Repello	13.00	41.94 %
Condiciones de la vivienda	# viviendas con piso de tierra	5.00	16.13 %
Condiciones de la vivienda	# viviendas sin cielo falso	1.00	3.23 %
Condiciones de la vivienda	# viviendas techo mal estado	15.00	48.39 %
Condiciones de la vivienda	# viviendas con problemas estructurales	0.00	0.00 %
Condiciones de la vivienda	# viviendas sin ningun problema	5.00	16.13 %
Condiciones de la vivienda	# viviendas con una pieza	13.00	41.94 %
Condiciones de la vivienda	# viviendas con dos piezas	13.00	41.94 %
Condiciones de la vivienda	# viviendas con tres piezas	4.00	12.90 %
Condiciones de la vivienda	# viviendas con cuatro piezas	5.00	16.13 %
Condiciones de la vivienda	# viviendas con cinco piezas	3.00	9.68 %
Condiciones de la vivienda	# viviendas con seis piezas	1.00	3.23 %
Viviendas con baños	# viviendas con cero baños	10.00	32.26 %
Viviendas con baños	# viviendas con un baño	21.00	67.74 %
Viviendas con baños	# viviendas con dos banos	0.00	0.00 %
Viviendas con baños	# viviendas 3 baños o mas	0.00	0.00 %
# familias por vivienda	# viviendas con una familia	25.00	80.65 %
# familias por vivienda	# viviendas con dos familias	5.00	16.13 %
# familias por vivienda	# viviendas con tres familias	1.00	3.23 %
Consumo energetico para cocinar	# viviendas que utilizan electricidad para cocinar	0.00	0.00 %
Consumo energetico para cocinar	# viviendas que utilizan gas volatil para cocinar	0.00	0.00 %
Consumo energetico para cocinar	# viviendas que utilizan kerosen para cocinar	0.00	0.00 %
Consumo energetico para cocinar	# viviendas que utilizan leña para cocinar	31.00	100.00 %

Tematica y Objetivos	Indicador	Valor	%
Consumo energetico para cocinar	# viviendas que utilizan ecofogon para cocinar	0.00	0.00 %
# de dormitorios	# viviendas que tienen una pieza como dormitorio	13.00	41.94 %
Condiciones de la vivienda	# viviendas que tienen dos piezas como dormitorio	13.00	41.94 %
Condiciones de la vivienda	# viviendas que tienen tres piezas como dormitorio	4.00	12.90 %
Condiciones de la vivienda	# viviendas que tienen cuatro piezas como dormitorio	1.00	3.23 %
Participacion	# de hogares donde los hombres participan en organizaciones(mayores	7.00	22.58 %
Participacion	# de hogares donde las mujeres participan en organizaciones(mayores 18	1.00	3.23 %
Participacion	# de hogares donde participa solo un hombre	7.00	22.58 %
Participacion	# de hogares donde participan dos o mas hombres	0.00	0.00 %
Participacion	# de hogares donde participa una sola mujer	1.00	3.23 %
Participacion	# de hogares donde participan dos mujeres	0.00	0.00 %
Participacion	# de hogares donde participan tres o mas mujeres	0.00	0.00 %

El Palomar, Rodeo

# de la viv.	Nombre del jefe de familia	Ocupado	Desocupado	Edif. Público/Negocio	Estado de la Vivienda B	R	M
01	Hector Marin Amaya Murillo	x				x	
02	José Angel Ardón	x					x
03	Marvin Renán Ardón Lagos	x					x
04	Wilmer Rolando Ardón Lagos	x				x	
05	Denis Ariel Lanza	x					x
06	Francisco Ardón Ramos	x			x		
07	Ramona Reina Lagos	x				x	
08	Pedro Teodoro Aquino Pavon	x					x
09	Aída Lora García Castillo	x				x	
10	José Urbano Carballos	x				x	
11	Orlando Castillo Martínez	x				x	
12	Rosa del Carmen Castillo Murillo	x				x	
13	Santos Obilio Martínez	x				x	
14	Francisco Javier Murillo	x				x	
15	Marco Antonio Martínez Castillo	x				x	
16	Adelfonso Rivera Rodríguez	x				x	
17	Marco Antonio Murillo	x				x	
18	Juan Francisco Ponce Pineda	x				x	
19	Santos Demetrio Ardón	x			x		
	Emilio	19	00	00	02	13	04

El Palomar, El Rodeo.

# de la viv.	Nombre del jefe de familia	Ocupado	Desocupado	Edif. Público/Negocio	Estado de la Vivienda B	R	M
20	Santos Rubén Galo	x				x	
21	Marco Antonio Murillo Betancourth	x				x	
22	Olmes Armin Galo Romero	x				x	
23	Marco Tulio Cerrato	x				x	
24	Donaldo Inés Lanza Murillo	x				x	
25	José Ernesto Lanza Murillo	x				x	
26	Linda Adalia Maizena	x				x	
27	Mercedes Urgencia Rodríguez	x					x
28	Nelson Orlando Ponce Godoy	x				x	
29	Gerson Orlando Ponce Pozo	x				x	
30	Santos Leonidas Escoto Murillo	x				x	
31	Allán Beydani Escoto Mendez	x				x	
32	Esc.			x		x	01
		12	00	01	00	12	01
	Total →	31	00	01	02	25	05

Cuadro Resumen

Descripción Edificación	#
Vivienda Ocupada	31
Vivienda Desocupada	00
Iglesias	00
Centro Comunal	00
Escuelas	01
Kinder	00
Cesar	00
Negocios	00
Edificio Gubernamental	00

Total → 32

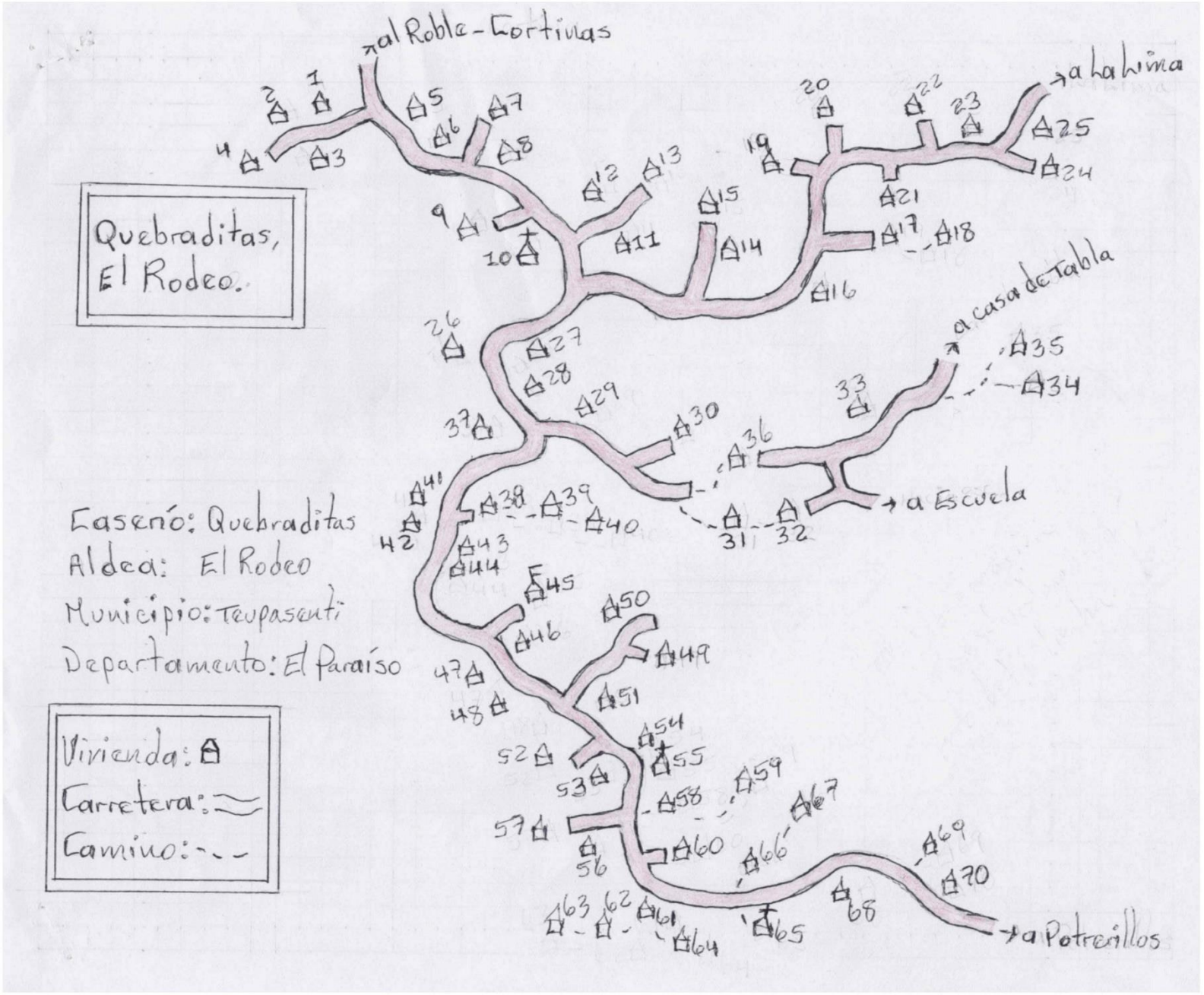
Quebraditas, El Rodeo.
Caserío: Quebraditas
Aldea: El Rodeo
Municipio: Texpasenti
Departamento: El Paraíso
Vivienda:
Carretera:
Camino:
al Roble - Cortinas
a La Lima
a casa de Tabla
a Escuela
a Potrerillos

Indicadores de Linea Base

Departamento	EL PARAISO	Nombre	QUEBRADITAS		
Codigo Municipio	0715	Codigo		Total Encuestas:	85
Nombre del Municipio	Teupasenti	Tipo Comunidad:	Caserio		

Tematica y Objetivos	Indicador	Valor	%
Datos Generales sobre poblacion	Población total	396.00	
Datos Generales sobre poblacion	Población femenina	184.00	46.46 %
Datos Generales sobre poblacion	Población masculina	212.00	53.54 %
Datos Generales sobre poblacion	Promedio de personas por vivienda	4.66	
Datos Generales sobre poblacion	Población menor de 5 años		
Datos Generales sobre poblacion	Población ubicada en el rango de 5 a 12 años		
Datos Generales sobre poblacion	Población ubicada en el rango de 13 a 18 años	54.00	13.64 %
Datos Generales sobre poblacion	Población ubicada en el rango de 19 a 30 años		
Datos Generales sobre poblacion	Población ubicada en el rango de 31 a 50 años		
Datos Generales sobre poblacion	Población ubicada en el rango de 51 años y más		
Fuerza de Trabajo	Poblacion en edad de Trabajar (PET)	279.00	70.45 %
Fuerza de Trabajo	Poblacion Economicamente Activa (PEA)	132.00	47.31 %
Fuerza de Trabajo	Poblacion Economicamente Inactiva(PEI)	147.00	52.69 %
Fuerza de Trabajo	Tasa de desempleao año pasado		
Meta 1	Total hogares con ingresos diario per cápita menor a $ 1.00	64.00	75.29 %
Meta 1	Total hogares con ingresos diario per cápita de $ 1.00 a 2.00	12.00	14.12 %
Meta 1	Total hogares con ingresos diario per cápita mayor a $ 2.00	9.00	10.59 %
Meta 1	Tasa de pobreza segun censo poblacion y vivienda		
Meta 1	Tasa de pobrza extrema segun censo 2001		
Meta 2	Total hogares que los ingresos les ajusta para alimentarse los 3 tiempos	83.00	97.65 %
Meta 2	Total hogares que los ingresos les ajusta para alimentarse los 2 tiempos	1.00	1.18 %
Ingresos por remesas	# Hogares que reciben remesas	9.00	10.59 %
Ingresos por remesas	# Hogares que reciben remesas menos de Lps. 1000.00	0.00	0.00 %
Ingresos por remesas	# Hogares que reciben remesas de Lps. 1001.00 a 2000	8.00	88.89 %
Ingresos por remesas	# Hogares que reciben remesas de Lps. 2001.00 en adelante	0.00	0.00 %

Tematica y Objetivos	Indicador	Valor	%
Familias Trabajan la tierra y producen	# hogares que trabajan por cuenta propia la tierra	70.00	82.35 %
Familias Trabajan la tierra y producen	# hogares trabajan tierra totalmente pagada	82.00	96.47 %
Familias Trabajan la tierra y producen	# hogares trabajan tierra propia pagando	1.00	1.18 %
Familias Trabajan la tierra y producen	# hogares trabajan en tierra alquilada y prestada	0.00	0.00 %
Familias Trabajan la tierra y producen	# hogares trabajan en tierra en litigio y comunal	0.00	0.00 %
Familias Trabajan la tierra y producen	# hogares que no tiene tierra	2.00	2.35 %
Familias Trabajan la tierra y producen	# hogares que producen alimento	78.00	111.43 %
Familias Trabajan la tierra y producen	# hogares que producen alimento para autoconsumo	68.00	87.18 %
Personas Trabajan la tierra por familia	# viviendas donde trabaja una persona por familia	55.00	66.27 %
Personas Trabajan la tierra por familia	# viviendas donde trabajan dos persona por familia	15.00	18.07 %
Personas Trabajan la tierra por familia	# viviendas donde trabajan tres personas por familia	8.00	9.64 %
Personas Trabajan la tierra por familia	# viviendas donde trabajan 4 o más personas por familia	5.00	6.02 %
Datos Generales sobre poblacion	# de niñ@s en edad de estudiar	201.00	50.76 %
Datos Generales sobre poblacion	# de niñ@s en edad escolar que actualmente estudian	102.00	50.75 %
Datos Generales sobre poblacion	niñ@s en edad escolar que actualmente no estudian	99.00	49.25 %
Datos Generales sobre poblacion	# de niñ@s en edad de estudiar del sexo femenino	0.00	0.00 %
Datos Generales sobre poblacion	# de niñ@s en edad de estudiar del sexo masculino	0.00	0.00 %
Datos Generales sobre poblacion	# de niñ@s que actualmente estudian del sexo masculino	0.00	0.00 %
Datos Generales sobre poblacion	# de niñ@s que actualmente estudian del sexo femenino	0.00	0.00 %
Meta 3	# de niñ@s en edad preescolar (de 5 a 6 años)	26.00	12.94 %
Meta 3	# de niñ@s que están estudiando preescolar	13.00	50.00 %
	# de niñ@s en edad de estudiar primaria (7 a 12 años)	94.00	46.77 %
	# de niñ@s que estudian primaria	64.00	68.09 %
	# de niñ@s en edad de estudiar plan básico (13 a 15 años)	25.00	12.44 %
	# de niñ@s que actualmente cursan plan básico	1.00	4.00 %
Estudios diversificados	# de niñ@s en edad de estudiar diversificado (16 a 18 años)	28.00	13.93 %
Estudios diversificados	# de niñ@s que actualmente cursan diversificado	0.00	0.00 %
Estudios diversificados	# de niñ@s en edad de estudiar universidad (19 a 23 años)	28.00	13.93 %
Estudios diversificados	# jóvenes que actualmente estudian en la universidad	0.00	0.00 %

Tematica y Objetivos	Indicador	Valor	%
	Población que representa fuerza de trabajo emergente (13 a 18 años)	53.00	26.37 %
	Población fuerza de trabajo emergente que actualmente estudia en la	1.00	0.50 %
	total niñ@s en edad preescolar (de 5 a 6 años)	17.00	
	# de niñ@s que están estudiando preescolar	0.00	0.00 %
	# de niños que estudian preescolar	0.00	0.00 %
	Total niñ@s que estudian primaria	82.00	
	# de niños que estudian primaria	0.00	0.00 %
	# de niñas que estudian primaria	0.00	0.00 %
Estudios diversificados	Total niñ@s que estudian secundaria	1.00	
Estudios diversificados	# de niños que estudian secundaria	0.00	0.00 %
Estudios diversificados	# de niñas que estudian secundaria	0.00	0.00 %
Estudios diversificados	# de hombres en edad de trabajar <REVISAR !!!>		
	# de mujeres en edad de trabajar <REVISAR !!!>		
	% de mujeres que trabajan remuneradamente (ocupación) <REVISAR !!!>		
	# de hombres de la fuerza de trabajo emergente que actualmente estudia		
	# de mujeres de la fuerza de trabajo emergente que actualmente estudia		
	Tasa de embarazos en adolescentes (PN) (__ mujeres de 13 a 21 años)		
	# de madres solteras/ hogares	4.00	4.76 %
Meta 5	# de niñ@s menores o iguales a 4 años		
Meta 5	# de niñ@s muertos menores de 5 años en el 20___		
Meta 5	Tasa de mortalidad infantil en menores de 5 años		
Meta 5	Total de niñ@s / niñas nacidos en el 20___	1.00	
Meta 5	% de partos atendidos por enfermeras	0.00	0.00 %
Meta 5	% de partos atendidos por parteras	0.00	0.00 %
Meta 5	% de partos atendidos por médicos		
Meta 5	% de partos atendidos por ella sola		
Meta 5	% de partos atendidos por el marido		
Meta 5	% de partos atendidos por otra persona		
Meta 5	Tasa de desnutrición menores de 5 años (censo base 2001)		

Tematica y Objetivos	Indicador	Valor	%
Meta 6	# de madres murieron antes, durante o postparto en el 20_	0.00	0.00 %
Meta 6	Tasa de mortalidad materna por mil partos atendidos		
	# no de personas se enfermaron de paludismo durante el 20__	0.00	0.00 %
	# no de personas se enfermaron de dengue clasico durante el 20__	0.00	0.00 %
	# no de personas se enfermaron de IRAS durante el 20__		
	# no de personas se enfermaron de dengue hemorragico durante el 20__	0.00	0.00 %
	# no de personas se enfermaron de chagas durante el 20__	0.00	0.00 %
	# no de personas se enfermaron de tuberculosis durante el 20__		
	# no de personas se enfermaron de alcoholismo durante el 20__	0.00	0.00 %
	# no de personas se enfermaron de cancer durante el 20__		
	# no de personas se enfermaron de diarreas durante el 20__	0.00	0.00 %
	# no de personas se enfermaron de la piel durante el 20__	1.00	11.11 %
	# no de personas se enfermaron de otra categoria durante el 20__	8.00	88.89 %
	# no niñ@os con discapacidad durante el 20__		
	# viviendas con agua de pozo propio	0.00	0.00 %
	# viviendas con agua de acueducto	68.00	80.00 %
	# viviendas con agua de rio o quebrada	12.00	14.12 %
	# viviendas con servicio sanitario	5.00	5.88 %
	# viviendas con Letrinas	76.00	89.41 %
	# viviendas con Letrinas y las Utilizan	75.00	88.24 %
	# viviendas con Recoleccion de basura	2.00	2.35 %
	# viviendas con Aseo de Calles	2.00	2.35 %
	# viviendas con Energia Electrica Domiciliar	1.00	1.18 %
Vivienda	# total de edificaciones en el municipio		
	# de edificaciones publicas y privadas		
	# de viviendas		
	# de viviendas desocupadas		
	# de viviendas ocupadas		
	# familias con vivienda propia y pagada	84.00	98.82 %

Tematica y Objetivos	Indicador	Valor	%
	# viviendas propias pagando	0.00	0.00 %
	# viviendas alquiladas	0.00	0.00 %
	# viviendas prestadas o cedidas	1.00	1.18 %
Condiciones de la vivienda	# viviendas buen estado	4.00	4.71 %
Condiciones de la vivienda	# viviendas condiciones regulares	79.00	92.94 %
Condiciones de la vivienda	# viviendas mal estado	2.00	2.35 %
Condiciones de la vivienda	# viviendas sin Repello	75.00	88.24 %
Condiciones de la vivienda	# viviendas con piso de tierra	4.00	4.71 %
Condiciones de la vivienda	# viviendas sin cielo falso	2.00	2.35 %
Condiciones de la vivienda	# viviendas techo mal estado	4.00	4.71 %
Condiciones de la vivienda	# viviendas con problemas estructurales	0.00	0.00 %
Condiciones de la vivienda	# viviendas sin ningun problema	4.00	4.71 %
Condiciones de la vivienda	# viviendas con una pieza	50.00	58.82 %
Condiciones de la vivienda	# viviendas con dos piezas	33.00	38.82 %
Condiciones de la vivienda	# viviendas con tres piezas	2.00	2.35 %
Condiciones de la vivienda	# viviendas con cuatro piezas	14.00	16.47 %
Condiciones de la vivienda	# viviendas con cinco piezas	4.00	4.71 %
Condiciones de la vivienda	# viviendas con seis piezas	2.00	2.35 %
Viviendas con baños	# viviendas con cero baños	5.00	5.88 %
Viviendas con baños	# viviendas con un baño	79.00	92.94 %
Viviendas con baños	# viviendas con dos banos	0.00	0.00 %
Viviendas con baños	# viviendas 3 baños o mas	1.00	1.18 %
# familias por vivienda	# viviendas con una familia	54.00	63.53 %
# familias por vivienda	# viviendas con dos familias	2.00	2.35 %
# familias por vivienda	# viviendas con tres familias	1.00	1.18 %
Consumo energetico para cocinar	# viviendas que utilizan electricidad para cocinar	1.00	1.18 %
Consumo energetico para cocinar	# viviendas que utilizan gas volatil para cocinar	2.00	2.35 %
Consumo energetico para cocinar	# viviendas que utilizan kerosen para cocinar	1.00	1.18 %
Consumo energetico para cocinar	# viviendas que utilizan leña para cocinar	83.00	97.65 %

Tematica y Objetivos	Indicador	Valor	%
Consumo energetico para cocinar	# viviendas que utilizan ecofogon para cocinar	0.00	0.00 %
# de dormitorios	# viviendas que tienen una pieza como dormitorio	50.00	58.82 %
Condiciones de la vivienda	# viviendas que tienen dos piezas como dormitorio	33.00	38.82 %
Condiciones de la vivienda	# viviendas que tienen tres piezas como dormitorio	2.00	2.35 %
Condiciones de la vivienda	# viviendas que tienen cuatro piezas como dormitorio	0.00	0.00 %
Participacion	# de hogares donde los hombres participan en organizaciones(mayores	25.00	29.41 %
Participacion	# de hogares donde las mujeres participan en organizaciones(mayores 18	24.00	28.24 %
Participacion	# de hogares donde participa solo un hombre	24.00	28.24 %
Participacion	# de hogares donde participan dos o mas hombres	1.00	1.18 %
Participacion	# de hogares donde participa una sola mujer	23.00	27.06 %
Participacion	# de hogares donde participan dos mujeres	1.00	1.18 %
Participacion	# de hogares donde participan tres o mas mujeres	0.00	0.00 %

Municipio: ~~Tepasenti~~
Departamento: El Paraíso
Aldea o caserío: Quebradita, El Rodeo

# de la Vivienda	Nombre del jefe de familia	Ocupado	Desocupado	Edif. Público Negocio	Estado de la Vivienda		
					B	R	M
01	Sebastian Palada		x				x
02	Fredy de Jesús Palada		x				x
03	Rafael Palada Pouce	x				x	
04	Fausto Palada		x				x
05	Carlos Palada		x				x
06	Darío Pouce		x			x	
07	Darío Pouce		x			x	
08	Omar Licona		x			x	
09	Darío Pouce		x			x	
10	Iglesia Evangélica Fibre de Dios		x			x	
11	Luz Marizol Pouce	x				x	
12	Aquilino García		x			x	
13	Victor Urbina		x			x	
14	Julio Gomez		x			x	
15	Adalid Urbina		x			x	
16	Esperino Rodríguez		x			x	
17	Marcio Rodríguez		x			x	
18	Dionisio Amaya		x			x	
19	Alonso ~~Torres~~		x			x	
		02	17	00	00	15	04

Municipio: ~~Tepasenti~~
Departamento: El Paraíso
Aldea o caserío: Quebraditas, El Rodeo

# de la Vivienda	Nombre del jefe de familia	Ocupado	Desocupado	Edif. Público Negocio	Estado de la Vivienda		
					B	R	M
20	Amado Rodríguez		x			x	
21	Ernesto Rodríguez	x				x	
22	Eugenio Torres		x			x	
23	Rafael Gomez		x			x	
24	Antonio Avilez		x			x	
25	Marcial Murillo		x			x	
26	Nelson Rodríguez	x				x	
27	Nelson Rodríguez		x			x	
28	Claudia Torres		x			x	
29	Rony Morazán		x			x	
30	Amilcar Velásquez		x			x	
31	García Victor		x			x	
32	Gerónimo Gregorio Z. Aguilar	x				x	
33	José Fermin Zambrano Alvarez	x					x
34	Francisco Zambrano	x				x	
35	Santos Isabel Zambrano	x				x	
36	Fermin Zambrano	x				x	
37	Marcelina Torres		x			x	
38	Fernando Zambrano Aguilar	x				x	
		08	11	00	00	18	01

Municipio: Tepasenti
Departamento: El Paraíso
Aldea o caserío: Quebraditas, El Rodeo

# de la vivienda	Nombre del jefe de familia	Ocupado	Desocupado	Edif. Público Negocio	Estado de la vivienda		
					B	R	M
39	José Benjamin Zambrano	x					x
40	Edwin Oqueli Villatta		x			x	
41	Leonel de Jesús Zambrano Medina	x				x	
42	Ivan Zambrano	x				x	
43	Octavila Mejía	x				x	
44	Cristian Anabel Torres	x				x	
45	Esc. Andres Salgado Escoto			x	x		
46	Alonso Zambrano	x				x	
47	Juan Alejandro Zambrano	x				x	
48	Leonidas Zambrano	x				x	
49	Juan Lorenzo Zambrano Aguilar	x				x	
50	Edy Enrique Ramírez	x				x	
51	Ignacio Enrique Mairena	x				x	
52	Armando Zambrano		x			x	
53	Roman de la Cruz Amaya V.	x				x	
54	José Abel Sierra	x				x	
55	Iglesia Católica			x		x	
56	Matías Zambrano	x				x	
57	Juan Angel Rodríguez		x			x	
		14	03	02	01	17	01

Departamento: El Paraíso
Aldea o caserío: Quebraditas, El Rodeo

# de la vivienda	Nombre del jefe de familia	Ocupado	Desocupado	Edif. Público Negocio	Estado de la vivienda		
					B	R	M
58	Santos Fausto Palada	x				x	
59	Saúl Zambrano Aguilar	x				x	
60	Daniel Elías Zambrano Díaz	x				x	
61	Angel de Jesús Zambrano Diaz	x				x	
62	Cristian de Jesús Zambrano P.	x				x	
63	Telin Alexander Z. Palada		x			x	
64	Ramon Rodríguez Palada		x			x	
65	Iglesia Bautista Ríos de agua viva			x	x		
66	Raúl Efraín Zambrano		x			x	
67	Raúl Efraín Zambrano	x				x	
68	Jerónimo Zambrano		x			x	
69	Marcial Efraín Zambrano	x					x
70	Jesús Benigno Licona	x				x	
71	Santos Ernesto Z. Aguilar	x				x	
		09	04	01	01	12	01

Cuadro Resumen

Descripción Edificación	#
Vivienda Ocupada	33
Vivienda Desocupada	35
Iglesias	02
Centro Comunal	00
Escuelas	01
Kinder	00
Cesar	00
Negocios	00
Edificio Gubernamental	00

Gran Total → 71

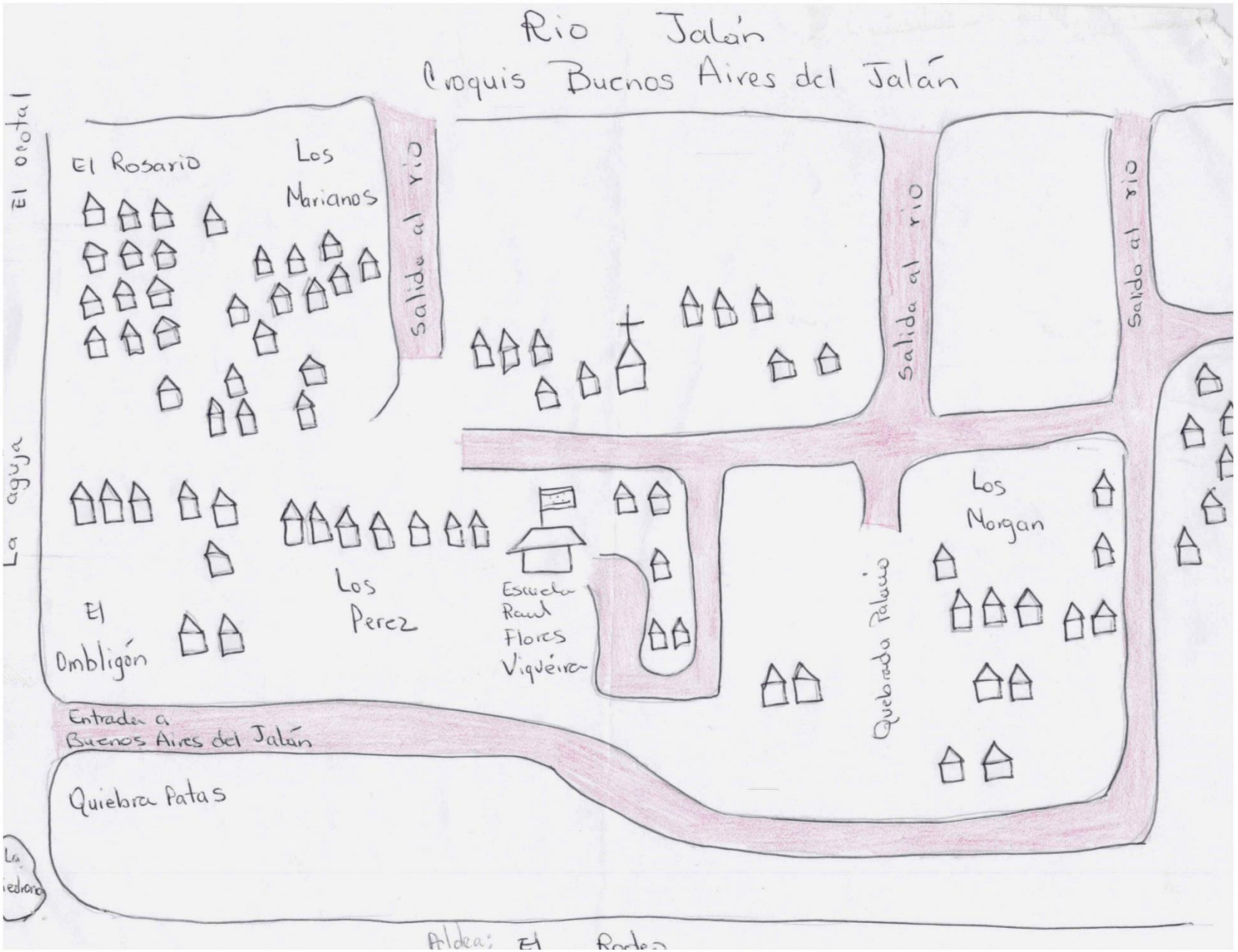
Rio Jalán
Croquis Buenos Aires del Jalán
El Rosario
Los Marianos
Salida al rio
Salida al rio
Salida al rio
El ocotal
La aguja
Los Perez
El Ombligón
Escuela Raul Flores Viquéira
Los Norgan
Quebrada Palacio
Entrada a Buenos Aires del Jalán
Quiebra Patas

Indicadores de Linea Base

Departamento EL PARAISO
Codigo Municipio 0715
Nombre del Municipio Teupasenti

Nombre BUENOS AIRES DE JALAN
Codigo
Tipo Comunidad: Caserio

Total Encuestas: 48

Tematica y Objetivos	Indicador	Valor	%
Datos Generales sobre poblacion	Población total	200.00	
Datos Generales sobre poblacion	Población femenina	91.00	45.50 %
Datos Generales sobre poblacion	Población masculina	109.00	54.50 %
Datos Generales sobre poblacion	Promedio de personas por vivienda	4.17	
Datos Generales sobre poblacion	Población menor de 5 años		
Datos Generales sobre poblacion	Población ubicada en el rango de 5 a 12 años		
Datos Generales sobre poblacion	Población ubicada en el rango de 13 a 18 años	29.00	14.50 %
Datos Generales sobre poblacion	Población ubicada en el rango de 19 a 30 años		
Datos Generales sobre poblacion	Población ubicada en el rango de 31 a 50 años		
Datos Generales sobre poblacion	Población ubicada en el rango de 51 años y más		
Fuerza de Trabajo	Poblacion en edad de Trabajar (PET)	143.00	71.50 %
Fuerza de Trabajo	Poblacion Economicamente Activa (PEA)	63.00	44.06 %
Fuerza de Trabajo	Poblacion Economicamente Inactiva(PEI)	80.00	55.94 %
Fuerza de Trabajo	Tasa de desempleao año pasado		
Meta 1	Total hogares con ingresos diario per cápita menor a $ 1.00	39.00	81.25 %
Meta 1	Total hogares con ingresos diario per cápita de $ 1.00 a 2.00	7.00	14.58 %
Meta 1	Total hogares con ingresos diario per cápita mayor a $ 2.00	2.00	4.17 %
Meta 1	Tasa de pobreza segun censo poblacion y vivienda		
Meta 1	Tasa de pobrza extrema segun censo 2001		
Meta 2	Total hogares que los ingresos les ajusta para alimentarse los 3 tiempos	33.00	68.75 %
Meta 2	Total hogares que los ingresos les ajusta para alimentarse los 2 tiempos	8.00	16.67 %
Meta 2	Total hogares que los ingresos les ajusta para alimentarse los 2 tiempos	7.00	14.58 %
Ingresos por remesas	# Hogares que reciben remesas	0.00	0.00 %
Ingresos por remesas	# Hogares que reciben remesas menos de Lps. 1000.00	0.00	
Ingresos por remesas	# Hogares que reciben remesas de Lps. 1001.00 a 2000	0.00	

Tematica y Objetivos	Indicador	Valor	%
Ingresos por remesas	# Hogares que reciben remesas de Lps. 2001.00 en adelante	0.00	
Familias Trabajan la tierra y producen	# hogares que trabajan por cuenta propia la tierra	37.00	77.08 %
Familias Trabajan la tierra y producen	# hogares trabajan tierra totalmente pagada	38.00	79.17 %
Familias Trabajan la tierra y producen	# hogares trabajan tierra propia pagando	0.00	0.00 %
Familias Trabajan la tierra y producen	# hogares trabajan en tierra alquilada y prestada	1.00	2.08 %
Familias Trabajan la tierra y producen	# hogares trabajan en tierra en litigio y comunal	0.00	0.00 %
Familias Trabajan la tierra y producen	# hogares que no tiene tierra	9.00	18.75 %
Familias Trabajan la tierra y producen	# hogares que producen alimento	36.00	97.30 %
Familias Trabajan la tierra y producen	# hogares que producen alimento para autoconsumo	30.00	83.33 %
Personas Trabajan la tierra por familia	# viviendas donde trabaja una persona por familia	26.00	63.41 %
Personas Trabajan la tierra por familia	# viviendas donde trabajan dos persona por familia	10.00	24.39 %
Personas Trabajan la tierra por familia	# viviendas donde trabajan tres personas por familia	4.00	9.76 %
Personas Trabajan la tierra por familia	# viviendas donde trabajan 4 o más personas por familia	1.00	2.44 %
Datos Generales sobre poblacion	# de niñ@s en edad de estudiar	97.00	48.50 %
Datos Generales sobre poblacion	# de niñ@s en edad escolar que actualmente estudian	40.00	41.24 %
Datos Generales sobre poblacion	niñ@s en edad escolar que actualmente no estudian	57.00	58.76 %
Datos Generales sobre poblacion	# de niñ@s en edad de estudiar del sexo femenino	0.00	0.00 %
Datos Generales sobre poblacion	# de niñ@s en edad de estudiar del sexo masculino	0.00	0.00 %
Datos Generales sobre poblacion	# de niñ@s que actualmente estudian del sexo masculino	0.00	0.00 %
Datos Generales sobre poblacion	# de niñ@s que actualmente estudian del sexo femenino	0.00	0.00 %
Meta 3	# de niñ@s en edad preescolar (de 5 a 6 años)	18.00	18.56 %
Meta 3	# de niñ@s que están estudiando preescolar	8.00	44.44 %
	# de niñ@s en edad de estudiar primaria (7 a 12 años)	31.00	31.96 %
	# de niñ@s que estudian primaria	21.00	67.74 %
	# de niñ@s en edad de estudiar plan básico (13 a 15 años)	16.00	16.49 %
	# de niñ@s que actualmente cursan plan básico	1.00	6.25 %
Estudios diversificados	# de niñ@s en edad de estudiar diversificado (16 a 18 años)	13.00	13.40 %
Estudios diversificados	# de niñ@s que actualmente cursan diversificado	0.00	0.00 %
Estudios diversificados	# de niñ@s en edad de estudiar universidad (19 a 23 años)	19.00	19.59 %

Tematica y Objetivos	Indicador	Valor	%
Estudios diversificados	# jóvenes que actualmente estudian en la universidad	0.00	0.00 %
	Población que representa fuerza de trabajo emergente (13 a 18 años)	29.00	29.90 %
	Población fuerza de trabajo emergente que actualmente estudia en la	1.00	1.03 %
	total niñ@s en edad preescolar (de 5 a 6 años)	9.00	
	# de niñ@s que están estudiando preescolar	0.00	0.00 %
	# de niños que estudian preescolar	0.00	0.00 %
	Total niñ@s que estudian primaria	28.00	
	# de niños que estudian primaria	0.00	0.00 %
	# de niñas que estudian primaria	0.00	0.00 %
Estudios diversificados	Total niñ@s que estudian secundaria	3.00	
Estudios diversificados	# de niños que estudian secundaria	0.00	0.00 %
Estudios diversificados	# de niñas que estudian secundaria	0.00	0.00 %
Estudios diversificados	# de hombres en edad de trabajar <REVISAR !!!>		
	# de mujeres en edad de trabajar <REVISAR !!!>		
	% de mujeres que trabajan remuneradamente (ocupación) <REVISAR !!!>		
	# de hombres de la fuerza de trabajo emergente que actualmente estudia		
	# de mujeres de la fuerza de trabajo emergente que actualmente estudia		
	Tasa de embarazos en adolescentes (PN) (__ mujeres de 13 a 21 años)		
	# de madres solteras/ hogares	3.00	5.56 %
Meta 5	# de niñ@s menores o iguales a 4 años		
Meta 5	# de niñ@s muertos menores de 5 años en el 20___		
Meta 5	Tasa de mortalidad infantil en menores de 5 años		
Meta 5	Total de niñ@s / niñas nacidos en el 20___	3.00	
Meta 5	% de partos atendidos por enfermeras	0.00	0.00 %
Meta 5	% de partos atendidos por parteras	0.00	0.00 %
Meta 5	% de partos atendidos por médicos		
Meta 5	% de partos atendidos por ella sola		
Meta 5	% de partos atendidos por el marido		
Meta 5	% de partos atendidos por otra persona		

Tematica y Objetivos	Indicador	Valor	%
Meta 5	Tasa de desnutrición menores de 5 años (censo base 2001)		
Meta 6	# de madres murieron antes, durante o postparto en el 20_	0.00	0.00 %
Meta 6	Tasa de mortalidad materna por mil partos atendidos		
	# no de personas se enfermaron de paludismo durante el 20__	0.00	
	# no de personas se enfermaron de dengue clasico durante el 20__	0.00	
	# no de personas se enfermaron de IRAS durante el 20__		
	# no de personas se enfermaron de dengue hemorragico durante el 20__	0.00	
	# no de personas se enfermaron de chagas durante el 20__	0.00	
	# no de personas se enfermaron de tuberculosis durante el 20__		
	# no de personas se enfermaron de alcoholismo durante el 20__	0.00	
	# no de personas se enfermaron de cancer durante el 20__		
	# no de personas se enfermaron de diarreas durante el 20__	0.00	
	# no de personas se enfermaron de la piel durante el 20__	0.00	
	# no de personas se enfermaron de otra categoria durante el 20__	0.00	
	# no niñ@os con discapacidad durante el 20__		
	# viviendas con agua de pozo propio	12.00	25.00 %
	# viviendas con agua de acueducto	7.00	14.58 %
	# viviendas con agua de rio o quebrada	26.00	54.17 %
	# viviendas con servicio sanitario	2.00	4.17 %
	# viviendas con Letrinas	10.00	20.83 %
	# viviendas con Letrinas y las Utilizan	11.00	22.92 %
	# viviendas con Recoleccion de basura	2.00	4.17 %
	# viviendas con Aseo de Calles	6.00	12.50 %
	# viviendas con Energia Electrica Domiciliar	0.00	0.00 %
Vivienda	# total de edificaciones en el municipio		
	# de edificaciones publicas y privadas		
	# de viviendas		
	# de viviendas desocupadas		
	# de viviendas ocupadas		

Tematica y Objetivos	Indicador	Valor	%
	# familias con vivienda propia y pagada	46.00	95.83 %
	# viviendas propias pagando	0.00	0.00 %
	# viviendas alquiladas	2.00	4.17 %
	# viviendas prestadas o cedidas	0.00	0.00 %
Condiciones de la vivienda	# viviendas buen estado	12.00	25.00 %
Condiciones de la vivienda	# viviendas condiciones regulares	26.00	54.17 %
Condiciones de la vivienda	# viviendas mal estado	10.00	20.83 %
Condiciones de la vivienda	# viviendas sin Repello	31.00	64.58 %
Condiciones de la vivienda	# viviendas con piso de tierra	5.00	10.42 %
Condiciones de la vivienda	# viviendas sin cielo falso	6.00	12.50 %
Condiciones de la vivienda	# viviendas techo mal estado	14.00	29.17 %
Condiciones de la vivienda	# viviendas con problemas estructurales	7.00	14.58 %
Condiciones de la vivienda	# viviendas sin ningun problema	5.00	10.42 %
Condiciones de la vivienda	# viviendas con una pieza	34.00	70.83 %
Condiciones de la vivienda	# viviendas con dos piezas	11.00	22.92 %
Condiciones de la vivienda	# viviendas con tres piezas	1.00	2.08 %
Condiciones de la vivienda	# viviendas con cuatro piezas	1.00	2.08 %
Condiciones de la vivienda	# viviendas con cinco piezas	1.00	2.08 %
Condiciones de la vivienda	# viviendas con seis piezas	0.00	0.00 %
Viviendas con baños	# viviendas con cero baños	42.00	87.50 %
Viviendas con baños	# viviendas con un baño	5.00	10.42 %
Viviendas con baños	# viviendas con dos banos	0.00	0.00 %
Viviendas con baños	# viviendas 3 baños o mas	1.00	2.08 %
# familias por vivienda	# viviendas con una familia	44.00	91.67 %
# familias por vivienda	# viviendas con dos familias	1.00	2.08 %
# familias por vivienda	# viviendas con tres familias	2.00	4.17 %
Consumo energetico para cocinar	# viviendas que utilizan electricidad para cocinar	1.00	2.08 %
Consumo energetico para cocinar	# viviendas que utilizan gas volatil para cocinar	1.00	2.08 %
Consumo energetico para cocinar	# viviendas que utilizan kerosen para cocinar	4.00	8.33 %

Tematica y Objetivos	Indicador	Valor	%
Consumo energetico para cocinar	# viviendas que utilizan leña para cocinar	46.00	95.83 %
Consumo energetico para cocinar	# viviendas que utilizan ecofogon para cocinar	4.00	8.33 %
# de dormitorios	# viviendas que tienen una pieza como dormitorio	34.00	70.83 %
Condiciones de la vivienda	# viviendas que tienen dos piezas como dormitorio	11.00	22.92 %
Condiciones de la vivienda	# viviendas que tienen tres piezas como dormitorio	1.00	2.08 %
Condiciones de la vivienda	# viviendas que tienen cuatro piezas como dormitorio	1.00	2.08 %
Participacion	# de hogares donde los hombres participan en organizaciones(mayores	11.00	22.92 %
Participacion	# de hogares donde las mujeres participan en organizaciones(mayores 18	11.00	22.92 %
Participacion	# de hogares donde participa solo un hombre	10.00	20.83 %
Participacion	# de hogares donde participan dos o mas hombres	1.00	2.08 %
Participacion	# de hogares donde participa una sola mujer	11.00	22.92 %
Participacion	# de hogares donde participan dos mujeres	0.00	0.00 %
Participacion	# de hogares donde participan tres o mas mujeres	0.00	0.00 %

Buenos Aires del Talán, el Rodeo

# de la viv.	Nombre del jefe de familia	Ocupado	Desocupado	Edif. Público/ Negocio	Estado de la Vivienda B	R	M
01	Juan Esteban Palma	x			x		
02	Ana Alicia Castellanos Martínez	x			x		
03	Hilda Aracely López Santos	x				x	
04	Gonzalo Martínez Figueroa	x				x	
05	Francisco Castellanos Martínez	x			x		
06	Nelson Antonio Martínez	x			x		
07	Luis Manuel Martínez Zambrano	x			x		
08	Darwin Leonel Figueroa	x					x
09	Pedro Antonio Martínez Martínez	x			x		
10	Pedro Antonio Mideuce	x			x		
11	Javier Sosa Murillo	x			x		
12	José Edgardo Mideuce	x					x
13	Santos Hermógenes Lagos Medina	x					x
14	Jorge Alberto Cáceres	x					x
15	María Concepción Figueroa	x				x	
16	Rosa Aracely Matute	x				x	
17	Juan Carlos Santos	x				x	
18	Karla María Martínez	x			x		
19	Juana Martínez Robledo	x			x		
20	Erlic Edovibel Zelaya Avila	x			x		
21	Wendy Mirpalia Villalta	x			x		
		21	00	00	12	05	04

Buenos Aires del Talán, El Rodeo.

# de la viv.	Nombre del jefe de familia	Ocupado	Desocupado	Edif. Público/ Negocio	Estado de la Vivienda B	R	M
22	Ruth Marbely Mideuce	x					x
23	Emma Aracely López Santos	x				x	
24	Miriam del Carmen Carballo	x					x
25	Nulvia Cristina Martínez	x					x
26	Juana Lizeth Martínez	x			x		
27	Martín Antonio Mideuce Lemus	x					x
28	Doris Meribel Carballo	x				x	
29	Mirtala Aracely López Santos	x					x
30	Sindy Damaris Albarenga Mideuce	x				x	
31	Paula del Carmen Mejía	x				x	
32	Jorge Adalberto Martínez	x				x	
33	Delki Damaris Cáceres	x					x
34	Teodosia del Carmen Mideuce	x				x	
35	Rafaela Moncada Santos	x				x	
36	Ercilia del Carmen Martínez	x				x	
37	Reyda Patricia Amaya	x				x	
38	Kenia del Carmen Martínez Carballo	x					x
39	Francisca Adelina Santos	x				x	
40	Mari Milenia Barnes Morgan	x				x	
41	María Soloma Martínez	x				x	
42	Faustino Mideuce Martínez	x				x	
		21	00	00	01	13	07

Buenos Aires del Talán, el Rodeo.

# de la Viv.	Nombre del jefe de familia	Ocupado	Desocupado	Edif. Público/ Negocio	Estado de la Vivienda		
					B	R	M
43	María Adalia López Santos	x				x	
44	Eda Francisca Zambrano	x				x	
45	José Martín Zambrano	x			x		
46	Reina Martínez	x			x		
47	Keni Melania Mideuca	x			x		
48	María Azucena Mideuca Mejía	x			x		
49	Ana Belinda Carballo	x			x		
50	Esc. Raúl Vigueira			x		x	
51	Iglesia Evangélica			x	x		
		07	00	02	05	04	00

Total → 49 00 02 18 22 11

Cuadro Resumen

Descripción Edificación	#
Vivienda Ocupada	49
Vivienda Desocupada	00
Iglesias	01
Centro Comunal	00
Escuelas	01
Kinder	00
Casar	00
Negocios	00
Edificio Gubernamental	00

Total → 51

ALDEA EL SUYATAL Y SUS CASERIOS



Indicadores de Linea Base

Departamento EL PARAISO
Codigo Municipio 0715
Nombre del Municipio Teupasenti

Nombre El Suyatal
Codigo
Tipo Comunidad: Aldea

Total Encuestas: 125

Tematica y Objetivos	Indicador	Valor	%
Datos Generales sobre poblacion	Población total	540.00	
Datos Generales sobre poblacion	Población femenina	259.00	47.96 %
Datos Generales sobre poblacion	Población masculina	281.00	52.04 %
Datos Generales sobre poblacion	Promedio de personas por vivienda	4.32	
Datos Generales sobre poblacion	Población menor de 5 años		
Datos Generales sobre poblacion	Población ubicada en el rango de 5 a 12 años		
Datos Generales sobre poblacion	Población ubicada en el rango de 13 a 18 años	92.00	17.04 %
Datos Generales sobre poblacion	Población ubicada en el rango de 19 a 30 años		
Datos Generales sobre poblacion	Población ubicada en el rango de 31 a 50 años		
Datos Generales sobre poblacion	Población ubicada en el rango de 51 años y más		
Fuerza de Trabajo	Poblacion en edad de Trabajar (PET)	407.00	75.37 %
Fuerza de Trabajo	Poblacion Economicamente Activa (PEA)	176.00	43.24 %
Fuerza de Trabajo	Poblacion Economicamente Inactiva(PEI)	231.00	56.76 %
Fuerza de Trabajo	Tasa de desempleao año pasado		
Meta 1	Total hogares con ingresos diario per cápita menor a $ 1.00	88.00	70.40 %
Meta 1	Total hogares con ingresos diario per cápita de $ 1.00 a 2.00	25.00	20.00 %
Meta 1	Total hogares con ingresos diario per cápita mayor a $ 2.00	10.00	8.00 %
Meta 1	Tasa de pobreza segun censo poblacion y vivienda		
Meta 1	Tasa de pobrza extrema segun censo 2001		
Meta 2	Total hogares que los ingresos les ajusta para alimentarse los 3 tiempos	110.00	88.00 %
Meta 2	Total hogares que los ingresos les ajusta para alimentarse los 2 tiempos	13.00	10.40 %
Meta 2	Total hogares que los ingresos les ajusta para alimentarse los 2 tiempos	2.00	1.60 %
Ingresos por remesas	# Hogares que reciben remesas	5.00	4.00 %
Ingresos por remesas	# Hogares que reciben remesas menos de Lps. 1000.00	0.00	0.00 %
Ingresos por remesas	# Hogares que reciben remesas de Lps. 1001.00 a 2000	1.00	20.00 %

Tematica y Objetivos	Indicador	Valor	%
Ingresos por remesas	# Hogares que reciben remesas de Lps. 2001.00 en adelante	0.00	0.00 %
Familias Trabajan la tierra y producen	# hogares que trabajan por cuenta propia la tierra	72.00	57.60 %
Familias Trabajan la tierra y producen	# hogares trabajan tierra totalmente pagada	70.00	56.00 %
Familias Trabajan la tierra y producen	# hogares trabajan tierra propia pagando	0.00	0.00 %
Familias Trabajan la tierra y producen	# hogares trabajan en tierra alquilada y prestada	2.00	1.60 %
Familias Trabajan la tierra y producen	# hogares trabajan en tierra en litigio y comunal	0.00	0.00 %
Familias Trabajan la tierra y producen	# hogares que no tiene tierra	53.00	42.40 %
Familias Trabajan la tierra y producen	# hogares que producen alimento	63.00	87.50 %
Familias Trabajan la tierra y producen	# hogares que producen alimento para autoconsumo	29.00	46.03 %
Personas Trabajan la tierra por familia	# viviendas donde trabaja una persona por familia	91.00	75.83 %
Personas Trabajan la tierra por familia	# viviendas donde trabajan dos persona por familia	10.00	8.33 %
Personas Trabajan la tierra por familia	# viviendas donde trabajan tres personas por familia	12.00	10.00 %
Personas Trabajan la tierra por familia	# viviendas donde trabajan 4 o más personas por familia	7.00	5.83 %
Datos Generales sobre poblacion	# de niñ@s en edad de estudiar	255.00	47.22 %
Datos Generales sobre poblacion	# de niñ@s en edad escolar que actualmente estudian	111.00	43.53 %
Datos Generales sobre poblacion	niñ@s en edad escolar que actualmente no estudian	144.00	56.47 %
Datos Generales sobre poblacion	# de niñ@s en edad de estudiar del sexo femenino	0.00	0.00 %
Datos Generales sobre poblacion	# de niñ@s en edad de estudiar del sexo masculino	0.00	0.00 %
Datos Generales sobre poblacion	# de niñ@s que actualmente estudian del sexo masculino	0.00	0.00 %
Datos Generales sobre poblacion	# de niñ@s que actualmente estudian del sexo femenino	0.00	0.00 %
Meta 3	# de niñ@s en edad preescolar (de 5 a 6 años)	19.00	7.45 %
Meta 3	# de niñ@s que están estudiando preescolar	8.00	42.11 %
	# de niñ@s en edad de estudiar primaria (7 a 12 años)	83.00	32.55 %
	# de niñ@s que estudian primaria	73.00	87.95 %
	# de niñ@s en edad de estudiar plan básico (13 a 15 años)	49.00	19.22 %
	# de niñ@s que actualmente cursan plan básico	5.00	10.20 %
Estudios diversificados	# de niñ@s en edad de estudiar diversificado (16 a 18 años)	46.00	18.04 %
Estudios diversificados	# de niñ@s que actualmente cursan diversificado	1.00	2.17 %
Estudios diversificados	# de niñ@s en edad de estudiar universidad (19 a 23 años)	58.00	22.75 %

Tematica y Objetivos	Indicador	Valor	%
Estudios diversificados	# jóvenes que actualmente estudian en la universidad	1.00	1.72 %
	Población que representa fuerza de trabajo emergente (13 a 18 años)	95.00	37.25 %
	Población fuerza de trabajo emergente que actualmente estudia en la	6.00	2.35 %
	total niñ@s en edad preescolar (de 5 a 6 años)	8.00	
	# de niñ@s que están estudiando preescolar	0.00	0.00 %
	# de niños que estudian preescolar	0.00	0.00 %
	Total niñ@s que estudian primaria	86.00	
	# de niños que estudian primaria	0.00	0.00 %
	# de niñas que estudian primaria	0.00	0.00 %
Estudios diversificados	Total niñ@s que estudian secundaria	16.00	
Estudios diversificados	# de niños que estudian secundaria	0.00	0.00 %
Estudios diversificados	# de niñas que estudian secundaria	0.00	0.00 %
Estudios diversificados	# de hombres en edad de trabajar <REVISAR !!!>		
	# de mujeres en edad de trabajar <REVISAR !!!>		
	% de mujeres que trabajan remuneradamente (ocupación) <REVISAR !!!>		
	# de hombres de la fuerza de trabajo emergente que actualmente estudia		
	# de mujeres de la fuerza de trabajo emergente que actualmente estudia		
	Tasa de embarazos en adolescentes (PN) (__ mujeres de 13 a 21 años)		
	# de madres solteras/ hogares	10.00	6.99 %
Meta 5	# de niñ@s menores o iguales a 4 años		
Meta 5	# de niñ@s muertos menores de 5 años en el 20___		
Meta 5	Tasa de mortalidad infantil en menores de 5 años		
Meta 5	Total de niñ@s / niñas nacidos en el 20___	16.00	
Meta 5	% de partos atendidos por enfermeras	0.00	0.00 %
Meta 5	% de partos atendidos por parteras	0.00	0.00 %
Meta 5	% de partos atendidos por médicos		
Meta 5	% de partos atendidos por ella sola		
Meta 5	% de partos atendidos por el marido		
Meta 5	% de partos atendidos por otra persona		

Tematica y Objetivos	Indicador	Valor	%
Meta 5	Tasa de desnutrición menores de 5 años (censo base 2001)		
Meta 6	# de madres murieron antes, durante o postparto en el 20_	1.00	0.70 %
Meta 6	Tasa de mortalidad materna por mil partos atendidos		
	# no de personas se enfermaron de paludismo durante el 20__	2.00	9.52 %
	# no de personas se enfermaron de dengue clasico durante el 20__	6.00	28.57 %
	# no de personas se enfermaron de IRAS durante el 20__		
	# no de personas se enfermaron de dengue hemorragico durante el 20__	0.00	0.00 %
	# no de personas se enfermaron de chagas durante el 20__	0.00	0.00 %
	# no de personas se enfermaron de tuberculosis durante el 20__		
	# no de personas se enfermaron de alcoholismo durante el 20__	0.00	0.00 %
	# no de personas se enfermaron de cancer durante el 20__		
	# no de personas se enfermaron de diarreas durante el 20__	0.00	0.00 %
	# no de personas se enfermaron de la piel durante el 20__	4.00	19.05 %
	# no de personas se enfermaron de otra categoria durante el 20__	1.00	4.76 %
	# no niñ@os con discapacidad durante el 20__		
	# viviendas con agua de pozo propio	7.00	5.60 %
	# viviendas con agua de acueducto	34.00	27.20 %
	# viviendas con agua de rio o quebrada	6.00	4.80 %
	# viviendas con servicio sanitario	5.00	4.00 %
	# viviendas con Letrinas	60.00	48.00 %
	# viviendas con Letrinas y las Utilizan	56.00	44.80 %
	# viviendas con Recoleccion de basura	0.00	0.00 %
	# viviendas con Aseo de Calles	0.00	0.00 %
	# viviendas con Energia Electrica Domiciliar	17.00	13.60 %
Vivienda	# total de edificaciones en el municipio		
	# de edificaciones publicas y privadas		
	# de viviendas		
	# de viviendas desocupadas		
	# de viviendas ocupadas		

Tematica y Objetivos	Indicador	Valor	%
	# familias con vivienda propia y pagada	116.00	92.80 %
	# viviendas propias pagando	1.00	0.80 %
	# viviendas alquiladas	5.00	4.00 %
	# viviendas prestadas o cedidas	3.00	2.40 %
Condiciones de la vivienda	# viviendas buen estado	24.00	19.20 %
Condiciones de la vivienda	# viviendas condiciones regulares	96.00	76.80 %
Condiciones de la vivienda	# viviendas mal estado	5.00	4.00 %
Condiciones de la vivienda	# viviendas sin Repello	122.00	97.60 %
Condiciones de la vivienda	# viviendas con piso de tierra	119.00	95.20 %
Condiciones de la vivienda	# viviendas sin cielo falso	119.00	95.20 %
Condiciones de la vivienda	# viviendas techo mal estado	120.00	96.00 %
Condiciones de la vivienda	# viviendas con problemas estructurales	119.00	95.20 %
Condiciones de la vivienda	# viviendas sin ningun problema	119.00	95.20 %
Condiciones de la vivienda	# viviendas con una pieza	57.00	45.60 %
Condiciones de la vivienda	# viviendas con dos piezas	37.00	29.60 %
Condiciones de la vivienda	# viviendas con tres piezas	13.00	10.40 %
Condiciones de la vivienda	# viviendas con cuatro piezas	22.00	17.60 %
Condiciones de la vivienda	# viviendas con cinco piezas	7.00	5.60 %
Condiciones de la vivienda	# viviendas con seis piezas	2.00	1.60 %
Viviendas con baños	# viviendas con cero baños	36.00	28.80 %
Viviendas con baños	# viviendas con un baño	79.00	63.20 %
Viviendas con baños	# viviendas con dos banos	8.00	6.40 %
Viviendas con baños	# viviendas 3 baños o mas	2.00	1.60 %
# familias por vivienda	# viviendas con una familia	102.00	81.60 %
# familias por vivienda	# viviendas con dos familias	5.00	4.00 %
# familias por vivienda	# viviendas con tres familias	3.00	2.40 %
Consumo energetico para cocinar	# viviendas que utilizan electricidad para cocinar	119.00	95.20 %
Consumo energetico para cocinar	# viviendas que utilizan gas volatil para cocinar	119.00	95.20 %
Consumo energetico para cocinar	# viviendas que utilizan kerosen para cocinar	119.00	95.20 %

Tematica y Objetivos	Indicador	Valor	%
Consumo energetico para cocinar	# viviendas que utilizan leña para cocinar	125.00	100.00 %
Consumo energetico para cocinar	# viviendas que utilizan ecofogon para cocinar	119.00	95.20 %
# de dormitorios	# viviendas que tienen una pieza como dormitorio	57.00	45.60 %
Condiciones de la vivienda	# viviendas que tienen dos piezas como dormitorio	37.00	29.60 %
Condiciones de la vivienda	# viviendas que tienen tres piezas como dormitorio	13.00	10.40 %
Condiciones de la vivienda	# viviendas que tienen cuatro piezas como dormitorio	2.00	1.60 %
Participacion	# de hogares donde los hombres participan en organizaciones(mayores	23.00	18.40 %
Participacion	# de hogares donde las mujeres participan en organizaciones(mayores 18	12.00	9.60 %
Participacion	# de hogares donde participa solo un hombre	22.00	17.60 %
Participacion	# de hogares donde participan dos o mas hombres	1.00	0.80 %
Participacion	# de hogares donde participa una sola mujer	12.00	9.60 %
Participacion	# de hogares donde participan dos mujeres	0.00	0.00 %
Participacion	# de hogares donde participan tres o mas mujeres	0.00	0.00 %

CASERIO EL SUYATAL DE LA ALDEA EL SUYATAL

Aldea: El Suyatal.

# de la Vivienda	Nombre del jefe de familia	Ocupado	Desocupado	Edif. Público Negocio	Estado de la vivienda		
					B	R	M
01	Ector Alexis Rodriguez	x					x
02	Santos Francisco Artica.	x				x	
03	Teofilo Nuñez.	x					x
04	Melecio Salgado.	x					x
05	Maubro Sauseda.	x					x
06	Adalia Mairena.	x				x	
07	José Elias Nuñez Salgado	x				x	
08	Orlin Reiniere Alvares Villalta	x				x	
09	Tomas Alvarez.	x				x	
10	Darwin Alvarez.	x				x	
11	Santos Adonay Midence Nuñez	x				x	
12	Deiwin Ernain Salgado.	x				x	
13	Federico Salgado.	x				x	
14	Presentación Salgado.	x				x	
15	Jose Tomas Alvares.	x				x	
16	Wilmer Alvares.	x			x		
17	Germán Posada.	x				x	
18	Bicente Cerrato	x				x	
19	Edicta Salgado.	x				x	
		19			1	14	4

# de la Vivienda	Nombre del jefe de familia	Ocupado	Desocupado	Edif. Público Negocio	Estado de la vivienda		
					B	R	M
20	Timoteo Midence.	x				x	
21	Esteban Ramires.	x				x	
22	Dionicio Mairena.	x				x	
23	Ustaquio Villalta Midence.	x			x		
24	Tiburcio Mairena.	x				x	
25	Aquilino Rodriguez.	x				x	
26	Santos Eriberto Midence	x				x	
27	Fredy Agusto Mairena Nuñez	x			x		
28	Pedro Nuñez	x				x	
29	Emeterio Villalta	x			x		
30	Marco Nuñes.	x			x		
31	Ever Nain Nuñes.	x				x	
32	Rigoberto Nuñes.	x				x	
33	Ramon Mairena.	x				x	
34	Germán Ivan Mairena Fonseca.	x				x	
35	Alvimael Nuñez Cerrato	x				x	
36	Cristian Nuñez.	x			x		
37	Elma Marina Velasquez.	x			x		
38	Juana Sevilla.	x				x	
		19			6	13	

# de la vivienda	Nombre del jefe de familia	Ocupado	Desocupado	Edif. Público Negocio	Estado de la vivienda		
					B	R	M
39	Belinda Villalta.	x				x	
40	Santos Cisto Salgado.	x				x	
41	Leonardo Ramires	x				x	
42	Santos Salgado Cerrato.	x				x	
43	Francisco Midence.	x			x		
44	Santos Nuñez	x				x	
45	Carmen Midence.	x				x	
46	Ana Julia Dias.	x				x	
47	Acuel Mairena.	x				x	
48	Juan Villalta Rodriguez	x				x	
49	Josue Matamoros.	x				x	
50	Marcos Salgado.	x				x	
51	Rosalia Ramires Villalta.	x				x	
52	Alecio Rodriguez.	x			x		
53	Azael Salgado Ortez.	x				x	
54	Anjel Alberto Rodriguez	x				x	
55	José de la Luz Salgado	x				x	
56	Ahiezer Martinez.	x				x	
57	Adan Ramirez.	x			x		
		79			3	76	

# de la vivienda	Nombre del jefe de familia	Ocupado	Desocupado	Edif. Público Negocio	Estado de la vivienda		
					B	R	M
58	Jelso Danilo Salgado.	x				x	
59	Maria Del Socorro Villalta.	x				x	
60	Aeicu Alvares Midence.	x				x	
61	Mari Mirtila. Nuñes.	x				x	
62	José Pantaleon Salgado.	x				x	
63	Eujenia Rodriguez.	x				x	
64	Jairo Salgado	x				x	
65	Santos Bacilio Salgado Salgado	x				x	
66	Eleaquin Reinery Villalta	x				x	
67	Oscar Villalta	x				x	
68	Ernestor Moncada	x					x
69	Donatila.	x					x
70	Edgardo Mairena	x				x	
71	Ventura Villalta	x				x	
72	Pedro Antonio Bonegas	x				x	
73	Luis Adolfo Palma Bustio	x				x	
74	Santos Nery Midence	x					x
75	Israel Rodriguez	x				x	
76.	Elisabet Sevilla Salgado	x				x	
		79				76	3

# de la Vivienda	Nombre del jefe de familia	Ocupado	Desocupado	Edif. Publico Negocio	Estado de la vivienda		
					B	R	M
77.	Teodoro Midence	X				X	
78	Emilio Salgado Cerrato	X				X	
79	Ambrosio Nuñes.	X			X		
80.	Edis Midence.		X		X		
81	JilVerto Murillo.		X			X	
82	Jaime Midence.		X			X	
83	Escuela Cristobal Colon			X	X		
84	Iglecia la Profecia			X	X		
85.	Iglecia libre de dios.			X		X	
86.	Centro Comunal.			X		X	
87.	Kinder	3		X			
88.	Centro de salud.			X			
		3	3	6	4	6	
		79	3	6	74	65	7

Cuadro Resumen

Descripción Edificación	#
Vivienda Ocupada	79
Vivienda Desocupada	3
Iglesias	2
Cent. Comunal	01
Escuelas	01
Kinder	01
Cesar	01
Negocios	02
Edificio Gubernamental	
	88
Mas Negocios	2
	90

Comunidad. El Syyatal. Caserio los platanos Municipio Tecpasent

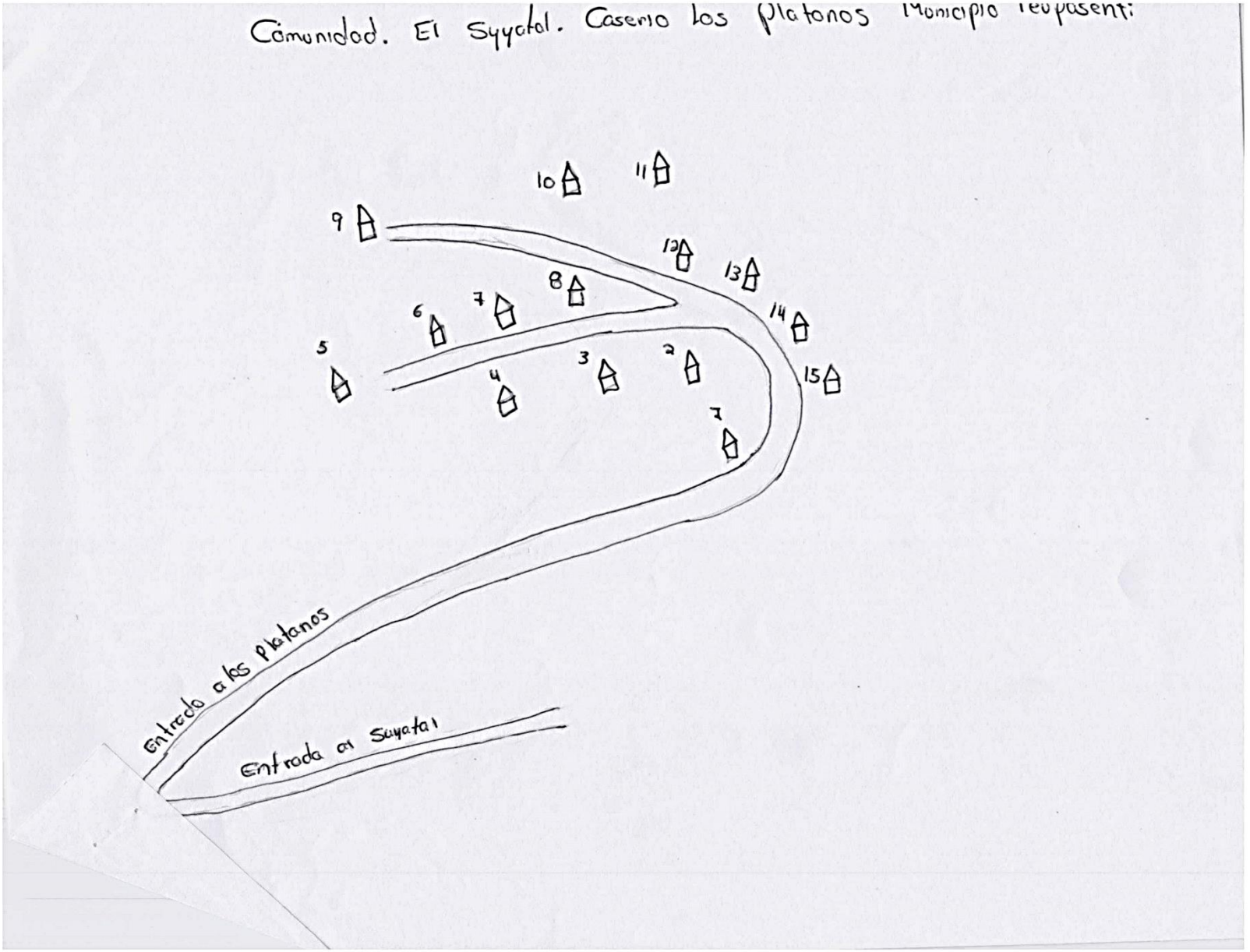

Indicadores de Linea Base

Departamento	EL PARAISO	Nombre	Los Platanos, Suyatal		
Codigo Municipio	0715	Codigo		Total Encuestas:	1
Nombre del Municipio	Teupasenti	Tipo Comunidad:	Caserio		

Tematica y Objetivos	Indicador	Valor	%
Datos Generales sobre poblacion	Población total	3.00	
Datos Generales sobre poblacion	Población femenina	1.00	33.33 %
Datos Generales sobre poblacion	Población masculina	2.00	66.67 %
Datos Generales sobre poblacion	Promedio de personas por vivienda	3.00	
Datos Generales sobre poblacion	Población menor de 5 años		
Datos Generales sobre poblacion	Población ubicada en el rango de 5 a 12 años		
Datos Generales sobre poblacion	Población ubicada en el rango de 13 a 18 años	0.00	0.00 %
Datos Generales sobre poblacion	Población ubicada en el rango de 19 a 30 años		
Datos Generales sobre poblacion	Población ubicada en el rango de 31 a 50 años		
Datos Generales sobre poblacion	Población ubicada en el rango de 51 años y más		
Fuerza de Trabajo	Poblacion en edad de Trabajar (PET)	2.00	66.67 %
Fuerza de Trabajo	Poblacion Economicamente Activa (PEA)	1.00	50.00 %
Fuerza de Trabajo	Poblacion Economicamente Inactiva(PEI)	1.00	50.00 %
Fuerza de Trabajo	Tasa de desempleao año pasado		
Meta 1	Total hogares con ingresos diario per cápita menor a $ 1.00	1.00	100.00 %
Meta 1	Total hogares con ingresos diario per cápita de $ 1.00 a 2.00	0.00	0.00 %
Meta 1	Total hogares con ingresos diario per cápita mayor a $ 2.00	0.00	0.00 %
Meta 1	Tasa de pobreza segun censo poblacion y vivienda		
Meta 1	Tasa de pobrza extrema segun censo 2001		
Meta 2	Total hogares que los ingresos les ajusta para alimentarse los 3 tiempos	1.00	100.00 %
Meta 2	Total hogares que los ingresos les ajusta para alimentarse los 2 tiempos	0.00	0.00 %
Ingresos por remesas	# Hogares que reciben remesas	0.00	0.00 %
Ingresos por remesas	# Hogares que reciben remesas menos de Lps. 1000.00	0.00	
Ingresos por remesas	# Hogares que reciben remesas de Lps. 1001.00 a 2000	0.00	
Ingresos por remesas	# Hogares que reciben remesas de Lps. 2001.00 en adelante	0.00	

Tematica y Objetivos	Indicador	Valor	%
Familias Trabajan la tierra y producen	# hogares que trabajan por cuenta propia la tierra	1.00	100.00 %
Familias Trabajan la tierra y producen	# hogares trabajan tierra totalmente pagada	1.00	100.00 %
Familias Trabajan la tierra y producen	# hogares trabajan tierra propia pagando	0.00	0.00 %
Familias Trabajan la tierra y producen	# hogares trabajan en tierra alquilada y prestada	0.00	0.00 %
Familias Trabajan la tierra y producen	# hogares trabajan en tierra en litigio y comunal	0.00	0.00 %
Familias Trabajan la tierra y producen	# hogares que no tiene tierra	0.00	0.00 %
Familias Trabajan la tierra y producen	# hogares que producen alimento	1.00	100.00 %
Familias Trabajan la tierra y producen	# hogares que producen alimento para autoconsumo	1.00	100.00 %
Personas Trabajan la tierra por familia	# viviendas donde trabaja una persona por familia	1.00	100.00 %
Personas Trabajan la tierra por familia	# viviendas donde trabajan dos persona por familia	0.00	0.00 %
Personas Trabajan la tierra por familia	# viviendas donde trabajan tres personas por familia	0.00	0.00 %
Personas Trabajan la tierra por familia	# viviendas donde trabajan 4 o más personas por familia	0.00	0.00 %
Datos Generales sobre poblacion	# de niñ@s en edad de estudiar	0.00	0.00 %
Datos Generales sobre poblacion	# de niñ@s en edad escolar que actualmente estudian	0.00	
Datos Generales sobre poblacion	niñ@s en edad escolar que actualmente no estudian	0.00	
Datos Generales sobre poblacion	# de niñ@s en edad de estudiar del sexo femenino	0.00	
Datos Generales sobre poblacion	# de niñ@s en edad de estudiar del sexo masculino	0.00	
Datos Generales sobre poblacion	# de niñ@s que actualmente estudian del sexo masculino	0.00	
Datos Generales sobre poblacion	# de niñ@s que actualmente estudian del sexo femenino	0.00	
Meta 3	# de niñ@s en edad preescolar (de 5 a 6 años)	0.00	
Meta 3	# de niñ@s que están estudiando preescolar	0.00	
	# de niñ@s en edad de estudiar primaria (7 a 12 años)	0.00	
	# de niñ@s que estudian primaria	0.00	
	# de niñ@s en edad de estudiar plan básico (13 a 15 años)	0.00	
	# de niñ@s que actualmente cursan plan básico	0.00	
Estudios diversificados	# de niñ@s en edad de estudiar diversificado (16 a 18 años)	0.00	
Estudios diversificados	# de niñ@s que actualmente cursan diversificado	0.00	
Estudios diversificados	# de niñ@s en edad de estudiar universidad (19 a 23 años)	0.00	
Estudios diversificados	# jóvenes que actualmente estudian en la universidad	0.00	

Tematica y Objetivos	Indicador	Valor	%
	Población que representa fuerza de trabajo emergente (13 a 18 años)	0.00	
	Población fuerza de trabajo emergente que actualmente estudia en la	0.00	
	total niñ@s en edad preescolar (de 5 a 6 años)	0.00	
	# de niñ@s que están estudiando preescolar	0.00	
	# de niños que estudian preescolar	0.00	
	Total niñ@s que estudian primaria	0.00	
	# de niños que estudian primaria	0.00	
	# de niñas que estudian primaria	0.00	
Estudios diversificados	Total niñ@s que estudian secundaria	0.00	
Estudios diversificados	# de niños que estudian secundaria	0.00	
Estudios diversificados	# de niñas que estudian secundaria	0.00	
Estudios diversificados	# de hombres en edad de trabajar <REVISAR !!!>		
	# de mujeres en edad de trabajar <REVISAR !!!>		
	% de mujeres que trabajan remuneradamente (ocupación) <REVISAR !!!>		
	# de hombres de la fuerza de trabajo emergente que actualmente estudia		
	# de mujeres de la fuerza de trabajo emergente que actualmente estudia		
	Tasa de embarazos en adolescentes (PN) (__ mujeres de 13 a 21 años)		
	# de madres solteras/ hogares	0.00	0.00 %
Meta 5	# de niñ@s menores o iguales a 4 años		
Meta 5	# de niñ@s muertos menores de 5 años en el 20___		
Meta 5	Tasa de mortalidad infantil en menores de 5 años		
Meta 5	Total de niñ@s / niñas nacidos en el 20___	0.00	
Meta 5	% de partos atendidos por enfermeras	0.00	
Meta 5	% de partos atendidos por parteras	0.00	
Meta 5	% de partos atendidos por médicos		
Meta 5	% de partos atendidos por ella sola		
Meta 5	% de partos atendidos por el marido		
Meta 5	% de partos atendidos por otra persona		
Meta 5	Tasa de desnutrición menores de 5 años (censo base 2001)		

Tematica y Objetivos	Indicador	Valor	%
Meta 6	# de madres murieron antes, durante o postparto en el 20_	0.00	0.00 %
Meta 6	Tasa de mortalidad materna por mil partos atendidos		
	# no de personas se enfermaron de paludismo durante el 20__	0.00	
	# no de personas se enfermaron de dengue clasico durante el 20__	0.00	
	# no de personas se enfermaron de IRAS durante el 20__		
	# no de personas se enfermaron de dengue hemorragico durante el 20__	0.00	
	# no de personas se enfermaron de chagas durante el 20__	0.00	
	# no de personas se enfermaron de tuberculosis durante el 20__		
	# no de personas se enfermaron de alcoholismo durante el 20__	0.00	
	# no de personas se enfermaron de cancer durante el 20__		
	# no de personas se enfermaron de diarreas durante el 20__	0.00	
	# no de personas se enfermaron de la piel durante el 20__	0.00	
	# no de personas se enfermaron de otra categoria durante el 20__	0.00	
	# no niñ@os con discapacidad durante el 20__		
	# viviendas con agua de pozo propio	0.00	0.00 %
	# viviendas con agua de acueducto	0.00	0.00 %
	# viviendas con agua de rio o quebrada	1.00	100.00 %
	# viviendas con servicio sanitario	1.00	100.00 %
	# viviendas con Letrinas	1.00	100.00 %
	# viviendas con Letrinas y las Utilizan	1.00	100.00 %
	# viviendas con Recoleccion de basura	0.00	0.00 %
	# viviendas con Aseo de Calles	0.00	0.00 %
	# viviendas con Energia Electrica Domiciliar	0.00	0.00 %
Vivienda	# total de edificaciones en el municipio		
	# de edificaciones publicas y privadas		
	# de viviendas		
	# de viviendas desocupadas		
	# de viviendas ocupadas		
	# familias con vivienda propia y pagada	1.00	100.00 %

Tematica y Objetivos	Indicador	Valor	%
	# viviendas propias pagando	0.00	0.00 %
	# viviendas alquiladas	0.00	0.00 %
	# viviendas prestadas o cedidas	0.00	0.00 %
Condiciones de la vivienda	# viviendas buen estado	1.00	100.00 %
Condiciones de la vivienda	# viviendas condiciones regulares	0.00	0.00 %
Condiciones de la vivienda	# viviendas mal estado	0.00	0.00 %
Condiciones de la vivienda	# viviendas sin Repello	0.00	0.00 %
Condiciones de la vivienda	# viviendas con piso de tierra	1.00	100.00 %
Condiciones de la vivienda	# viviendas sin cielo falso	0.00	0.00 %
Condiciones de la vivienda	# viviendas techo mal estado	0.00	0.00 %
Condiciones de la vivienda	# viviendas con problemas estructurales	0.00	0.00 %
Condiciones de la vivienda	# viviendas sin ningun problema	1.00	100.00 %
Condiciones de la vivienda	# viviendas con una pieza	0.00	0.00 %
Condiciones de la vivienda	# viviendas con dos piezas	1.00	100.00 %
Condiciones de la vivienda	# viviendas con tres piezas	0.00	0.00 %
Condiciones de la vivienda	# viviendas con cuatro piezas	1.00	100.00 %
Condiciones de la vivienda	# viviendas con cinco piezas	0.00	0.00 %
Condiciones de la vivienda	# viviendas con seis piezas	0.00	0.00 %
Viviendas con baños	# viviendas con cero baños	0.00	0.00 %
Viviendas con baños	# viviendas con un baño	1.00	100.00 %
Viviendas con baños	# viviendas con dos banos	0.00	0.00 %
Viviendas con baños	# viviendas 3 baños o mas	0.00	0.00 %
# familias por vivienda	# viviendas con una familia	1.00	100.00 %
# familias por vivienda	# viviendas con dos familias	0.00	0.00 %
# familias por vivienda	# viviendas con tres familias	0.00	0.00 %
Consumo energetico para cocinar	# viviendas que utilizan electricidad para cocinar	0.00	0.00 %
Consumo energetico para cocinar	# viviendas que utilizan gas volatil para cocinar	0.00	0.00 %
Consumo energetico para cocinar	# viviendas que utilizan kerosen para cocinar	0.00	0.00 %
Consumo energetico para cocinar	# viviendas que utilizan leña para cocinar	1.00	100.00 %

Tematica y Objetivos	Indicador	Valor	%
Consumo energetico para cocinar	# viviendas que utilizan ecofogon para cocinar	0.00	0.00 %
# de dormitorios	# viviendas que tienen una pieza como dormitorio	0.00	0.00 %
Condiciones de la vivienda	# viviendas que tienen dos piezas como dormitorio	1.00	100.00 %
Condiciones de la vivienda	# viviendas que tienen tres piezas como dormitorio	0.00	0.00 %
Condiciones de la vivienda	# viviendas que tienen cuatro piezas como dormitorio	0.00	0.00 %
Participacion	# de hogares donde los hombres participan en organizaciones(mayores	0.00	0.00 %
Participacion	# de hogares donde las mujeres participan en organizaciones(mayores 18	0.00	0.00 %
Participacion	# de hogares donde participa solo un hombre	0.00	0.00 %
Participacion	# de hogares donde participan dos o mas hombres	0.00	0.00 %
Participacion	# de hogares donde participa una sola mujer	0.00	0.00 %
Participacion	# de hogares donde participan dos mujeres	0.00	0.00 %
Participacion	# de hogares donde participan tres o mas mujeres	0.00	0.00 %

CASERIO DE LOS PLATANOS DE LA ALDEA EL SUYATAL

Caserio: los platanos: Aldea: El Suyatal.

# de la Vivienda	Nombre del jefe de familia	Ocupado	Desocupado	Edif. Público Negocio	Estado de la Vivienda		
					B	R	M
01	Alejandrina Nuñes.	x			x		
02	Juan Alverto Rodriguez	x				x	
03	Micaela Ponceca	x				x	
04	Daylin Ramires.	x				x	
05	Donal Colindres.	x					x
06	Felis Antonio Ramirez.	x				x	
07	José Celaya.	x				x	
08	Trinidad Garcia Funes.	x				x	
09	Meljin Banegas.	x				x	
70	Willain Belasquez.	x					x
77	Maria Ramirez.	x				x	
72	Santos Nuñes.	x				x	
73	Adid Yunior Nuñez Cerrato	x				x	
74	Venjamin Ramirez. Murillos	x			x		
75	Abrahan Villalta.		x			x	
76	Pedro Nuñez.		x			x	
77		74	2		2	72	2
78.							
79.							

Cuadro Resumen

Descripción Edificación	#
Vivienda Ocupada	74
Vivienda Desocupada	2
Iglesias	0
Centro Comunal	0
Escuelas	0
Kinder	0
Cesar	0
Negocios	0
Edificio Gubernamental	0
	76

Manzanero caserío Caña Brava, Suyatal,
Zona del Chile.

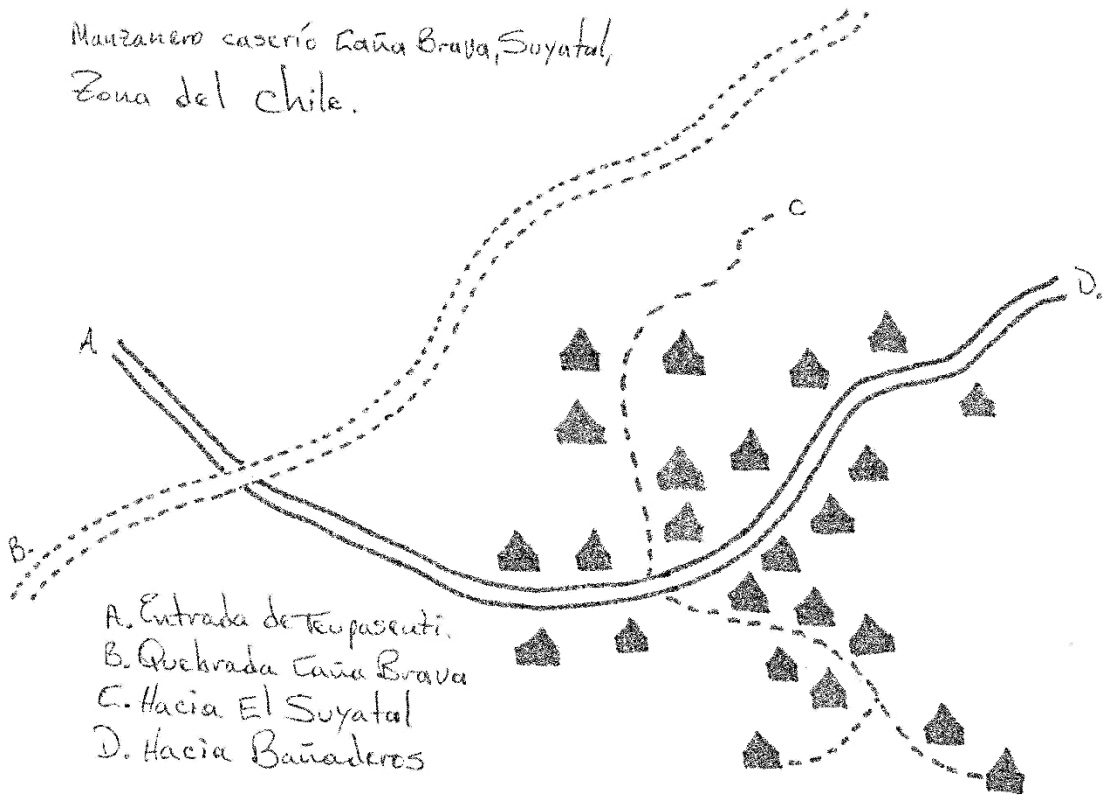

Indicadores de Linea Base

Departamento	EL PARAISO	Nombre	Caña Brava		
Codigo Municipio	0715	Codigo		Total Encuestas:	21
Nombre del Municipio	Teupasenti	Tipo Comunidad:	Caserio		

Tematica y Objetivos	Indicador	Valor	%
Datos Generales sobre poblacion	Población total	108.00	
Datos Generales sobre poblacion	Población femenina	46.00	42.59 %
Datos Generales sobre poblacion	Población masculina	62.00	57.41 %
Datos Generales sobre poblacion	Promedio de personas por vivienda	5.14	
Datos Generales sobre poblacion	Población menor de 5 años		
Datos Generales sobre poblacion	Población ubicada en el rango de 5 a 12 años		
Datos Generales sobre poblacion	Población ubicada en el rango de 13 a 18 años	16.00	14.81 %
Datos Generales sobre poblacion	Población ubicada en el rango de 19 a 30 años		
Datos Generales sobre poblacion	Población ubicada en el rango de 31 a 50 años		
Datos Generales sobre poblacion	Población ubicada en el rango de 51 años y más		
Fuerza de Trabajo	Poblacion en edad de Trabajar (PET)	85.00	78.70 %
Fuerza de Trabajo	Poblacion Economicamente Activa (PEA)	48.00	56.47 %
Fuerza de Trabajo	Poblacion Economicamente Inactiva(PEI)	37.00	43.53 %
Fuerza de Trabajo	Tasa de desempleao año pasado		
Meta 1	Total hogares con ingresos diario per cápita menor a $ 1.00	10.00	47.62 %
Meta 1	Total hogares con ingresos diario per cápita de $ 1.00 a 2.00	9.00	42.86 %
Meta 1	Total hogares con ingresos diario per cápita mayor a $ 2.00	2.00	9.52 %
Meta 1	Tasa de pobreza segun censo poblacion y vivienda		
Meta 1	Tasa de pobrza extrema segun censo 2001		
Meta 2	Total hogares que los ingresos les ajusta para alimentarse los 3 tiempos	20.00	95.24 %
Meta 2	Total hogares que los ingresos les ajusta para alimentarse los 2 tiempos	1.00	4.76 %
Meta 2	Total hogares que los ingresos les ajusta para alimentarse los 2 tiempos	0.00	0.00 %
Ingresos por remesas	# Hogares que reciben remesas	0.00	0.00 %
Ingresos por remesas	# Hogares que reciben remesas menos de Lps. 1000.00	0.00	
Ingresos por remesas	# Hogares que reciben remesas de Lps. 1001.00 a 2000	0.00	

Tematica y Objetivos	Indicador	Valor	%
Ingresos por remesas	# Hogares que reciben remesas de Lps. 2001.00 en adelante	0.00	
Familias Trabajan la tierra y producen	# hogares que trabajan por cuenta propia la tierra	19.00	90.48 %
Familias Trabajan la tierra y producen	# hogares trabajan tierra totalmente pagada	19.00	90.48 %
Familias Trabajan la tierra y producen	# hogares trabajan tierra propia pagando	0.00	0.00 %
Familias Trabajan la tierra y producen	# hogares trabajan en tierra alquilada y prestada	1.00	4.76 %
Familias Trabajan la tierra y producen	# hogares trabajan en tierra en litigio y comunal	0.00	0.00 %
Familias Trabajan la tierra y producen	# hogares que no tiene tierra	1.00	4.76 %
Familias Trabajan la tierra y producen	# hogares que producen alimento	19.00	100.00 %
Familias Trabajan la tierra y producen	# hogares que producen alimento para autoconsumo	12.00	63.16 %
Personas Trabajan la tierra por familia	# viviendas donde trabaja una persona por familia	9.00	42.86 %
Personas Trabajan la tierra por familia	# viviendas donde trabajan dos persona por familia	4.00	19.05 %
Personas Trabajan la tierra por familia	# viviendas donde trabajan tres personas por familia	4.00	19.05 %
Personas Trabajan la tierra por familia	# viviendas donde trabajan 4 o más personas por familia	4.00	19.05 %
Datos Generales sobre poblacion	# de niñ@s en edad de estudiar	41.00	37.96 %
Datos Generales sobre poblacion	# de niñ@s en edad escolar que actualmente estudian	20.00	48.78 %
Datos Generales sobre poblacion	niñ@s en edad escolar que actualmente no estudian	21.00	51.22 %
Datos Generales sobre poblacion	# de niñ@s en edad de estudiar del sexo femenino	0.00	0.00 %
Datos Generales sobre poblacion	# de niñ@s en edad de estudiar del sexo masculino	0.00	0.00 %
Datos Generales sobre poblacion	# de niñ@s que actualmente estudian del sexo masculino	0.00	0.00 %
Datos Generales sobre poblacion	# de niñ@s que actualmente estudian del sexo femenino	0.00	0.00 %
Meta 3	# de niñ@s en edad preescolar (de 5 a 6 años)	2.00	4.88 %
Meta 3	# de niñ@s que están estudiando preescolar	0.00	0.00 %
	# de niñ@s en edad de estudiar primaria (7 a 12 años)	16.00	39.02 %
	# de niñ@s que estudian primaria	16.00	100.00 %
	# de niñ@s en edad de estudiar plan básico (13 a 15 años)	7.00	17.07 %
	# de niñ@s que actualmente cursan plan básico	0.00	0.00 %
Estudios diversificados	# de niñ@s en edad de estudiar diversificado (16 a 18 años)	8.00	19.51 %
Estudios diversificados	# de niñ@s que actualmente cursan diversificado	0.00	0.00 %
Estudios diversificados	# de niñ@s en edad de estudiar universidad (19 a 23 años)	8.00	19.51 %

Tematica y Objetivos	Indicador	Valor	%
Estudios diversificados	# jóvenes que actualmente estudian en la universidad	0.00	0.00 %
	Población que representa fuerza de trabajo emergente (13 a 18 años)	15.00	36.59 %
	Población fuerza de trabajo emergente que actualmente estudia en la	0.00	0.00 %
	total niñ@s en edad preescolar (de 5 a 6 años)	0.00	
	# de niñ@s que están estudiando preescolar	0.00	
	# de niños que estudian preescolar	0.00	
	Total niñ@s que estudian primaria	20.00	
	# de niños que estudian primaria	0.00	0.00 %
	# de niñas que estudian primaria	0.00	0.00 %
Estudios diversificados	Total niñ@s que estudian secundaria	0.00	
Estudios diversificados	# de niños que estudian secundaria	0.00	
Estudios diversificados	# de niñas que estudian secundaria	0.00	
Estudios diversificados	# de hombres en edad de trabajar <REVISAR !!!>		
	# de mujeres en edad de trabajar <REVISAR !!!>		
	% de mujeres que trabajan remuneradamente (ocupación) <REVISAR !!!>		
	# de hombres de la fuerza de trabajo emergente que actualmente estudia		
	# de mujeres de la fuerza de trabajo emergente que actualmente estudia		
	Tasa de embarazos en adolescentes (PN) (__ mujeres de 13 a 21 años)		
	# de madres solteras/ hogares	5.00	20.83 %
Meta 5	# de niñ@s menores o iguales a 4 años		
Meta 5	# de niñ@s muertos menores de 5 años en el 20___		
Meta 5	Tasa de mortalidad infantil en menores de 5 años		
Meta 5	Total de niñ@s / niñas nacidos en el 20___	0.00	
Meta 5	% de partos atendidos por enfermeras	0.00	
Meta 5	% de partos atendidos por parteras	0.00	
Meta 5	% de partos atendidos por médicos		
Meta 5	% de partos atendidos por ella sola		
Meta 5	% de partos atendidos por el marido		
Meta 5	% de partos atendidos por otra persona		

Tematica y Objetivos	Indicador	Valor	%
Meta 5	Tasa de desnutrición menores de 5 años (censo base 2001)		
Meta 6	# de madres murieron antes, durante o postparto en el 20_	0.00	0.00 %
Meta 6	Tasa de mortalidad materna por mil partos atendidos		
	# no de personas se enfermaron de paludismo durante el 20__	0.00	0.00 %
	# no de personas se enfermaron de dengue clasico durante el 20__	49.00	89.09 %
	# no de personas se enfermaron de IRAS durante el 20__		
	# no de personas se enfermaron de dengue hemorragico durante el 20__	1.00	1.82 %
	# no de personas se enfermaron de chagas durante el 20__	1.00	1.82 %
	# no de personas se enfermaron de tuberculosis durante el 20__		
	# no de personas se enfermaron de alcoholismo durante el 20__	0.00	0.00 %
	# no de personas se enfermaron de cancer durante el 20__		
	# no de personas se enfermaron de diarreas durante el 20__	2.00	3.64 %
	# no de personas se enfermaron de la piel durante el 20__	0.00	0.00 %
	# no de personas se enfermaron de otra categoria durante el 20__	1.00	1.82 %
	# no niñ@os con discapacidad durante el 20__		
	# viviendas con agua de pozo propio	16.00	76.19 %
	# viviendas con agua de acueducto	0.00	0.00 %
	# viviendas con agua de rio o quebrada	0.00	0.00 %
	# viviendas con servicio sanitario	0.00	0.00 %
	# viviendas con Letrinas	4.00	19.05 %
	# viviendas con Letrinas y las Utilizan	4.00	19.05 %
	# viviendas con Recoleccion de basura	0.00	0.00 %
	# viviendas con Aseo de Calles	0.00	0.00 %
	# viviendas con Energia Electrica Domiciliar	0.00	0.00 %
Vivienda	# total de edificaciones en el municipio		
	# de edificaciones publicas y privadas		
	# de viviendas		
	# de viviendas desocupadas		
	# de viviendas ocupadas		

Tematica y Objetivos	Indicador	Valor	%
	# familias con vivienda propia y pagada	19.00	90.48 %
	# viviendas propias pagando	0.00	0.00 %
	# viviendas alquiladas	0.00	0.00 %
	# viviendas prestadas o cedidas	2.00	9.52 %
Condiciones de la vivienda	# viviendas buen estado	3.00	14.29 %
Condiciones de la vivienda	# viviendas condiciones regulares	16.00	76.19 %
Condiciones de la vivienda	# viviendas mal estado	2.00	9.52 %
Condiciones de la vivienda	# viviendas sin Repello	14.00	66.67 %
Condiciones de la vivienda	# viviendas con piso de tierra	3.00	14.29 %
Condiciones de la vivienda	# viviendas sin cielo falso	0.00	0.00 %
Condiciones de la vivienda	# viviendas techo mal estado	1.00	4.76 %
Condiciones de la vivienda	# viviendas con problemas estructurales	1.00	4.76 %
Condiciones de la vivienda	# viviendas sin ningun problema	3.00	14.29 %
Condiciones de la vivienda	# viviendas con una pieza	8.00	38.10 %
Condiciones de la vivienda	# viviendas con dos piezas	9.00	42.86 %
Condiciones de la vivienda	# viviendas con tres piezas	3.00	14.29 %
Condiciones de la vivienda	# viviendas con cuatro piezas	3.00	14.29 %
Condiciones de la vivienda	# viviendas con cinco piezas	4.00	19.05 %
Condiciones de la vivienda	# viviendas con seis piezas	0.00	0.00 %
Viviendas con baños	# viviendas con cero baños	16.00	76.19 %
Viviendas con baños	# viviendas con un baño	4.00	19.05 %
Viviendas con baños	# viviendas con dos banos	1.00	4.76 %
Viviendas con baños	# viviendas 3 baños o mas	0.00	0.00 %
# familias por vivienda	# viviendas con una familia	19.00	90.48 %
# familias por vivienda	# viviendas con dos familias	1.00	4.76 %
# familias por vivienda	# viviendas con tres familias	1.00	4.76 %
Consumo energetico para cocinar	# viviendas que utilizan electricidad para cocinar	0.00	0.00 %
Consumo energetico para cocinar	# viviendas que utilizan gas volatil para cocinar	0.00	0.00 %
Consumo energetico para cocinar	# viviendas que utilizan kerosen para cocinar	0.00	0.00 %

Tematica y Objetivos	Indicador	Valor	%
Consumo energetico para cocinar	# viviendas que utilizan leña para cocinar	21.00	100.00 %
Consumo energetico para cocinar	# viviendas que utilizan ecofogon para cocinar	0.00	0.00 %
# de dormitorios	# viviendas que tienen una pieza como dormitorio	8.00	38.10 %
Condiciones de la vivienda	# viviendas que tienen dos piezas como dormitorio	9.00	42.86 %
Condiciones de la vivienda	# viviendas que tienen tres piezas como dormitorio	3.00	14.29 %
Condiciones de la vivienda	# viviendas que tienen cuatro piezas como dormitorio	1.00	4.76 %
Participacion	# de hogares donde los hombres participan en organizaciones(mayores	10.00	47.62 %
Participacion	# de hogares donde las mujeres participan en organizaciones(mayores 18	5.00	23.81 %
Participacion	# de hogares donde participa solo un hombre	9.00	42.86 %
Participacion	# de hogares donde participan dos o mas hombres	1.00	4.76 %
Participacion	# de hogares donde participa una sola mujer	5.00	23.81 %
Participacion	# de hogares donde participan dos mujeres	0.00	0.00 %
Participacion	# de hogares donde participan tres o mas mujeres	0.00	0.00 %

CASERIO DE CAÑA BRAVA ALDEA EL SUYATAL

Caserio: Caña brava. : Aldea. Suyatal:

# de la Vivienda	Nombre del jefe de familia	Ocupado	Desocupado	Edif. Público Negocio	Estado de la vivienda		
					B	R	M
01	EVer Rodriguez.	X				X	
02	Francisco Javier Rodriguez.	X				X	
03	Santos Virgilio Rodriguez.	X			X		
04	Rufina Rodriguez Salgado	X					X
05	Pedro Ruben Ortez	X				X	
06	Jasinto Villalta	X				X	
07	Cristino Fonseca	X				X	
08	Pedro Villalta	X				X	
09	Santos Adalid Muñez	X				X	
10	Olvin Rodriguez.	X				X	
11	Damaris Ortez	X				X	
12	Osmain Francisco Rodriguez	X				X	
13	Santos Valentin Fonseca	X				X	
14	Enma Corina Ernandez	X			X		
15	Santos Ramires	X				X	
16	Delmer Antonio Midence Trejo	X				X	
17	Jairo Rodriguez	X			X		
18	Fredy Ortez	X				X	
19	Elvin Guzman	X			3	14	1

Cuadro Resumen

Descripción Edificación	#
Vivienda Ocupada	22
Vivienda Desocupada	3
Iglesias	01
Centro Comunal	0
Escuelas	1
Kinder	0
Cesar	0
Negocios	0
Edificio Gubernamental	0
	27

Caserio Provicunda: Aldea Suyatal.

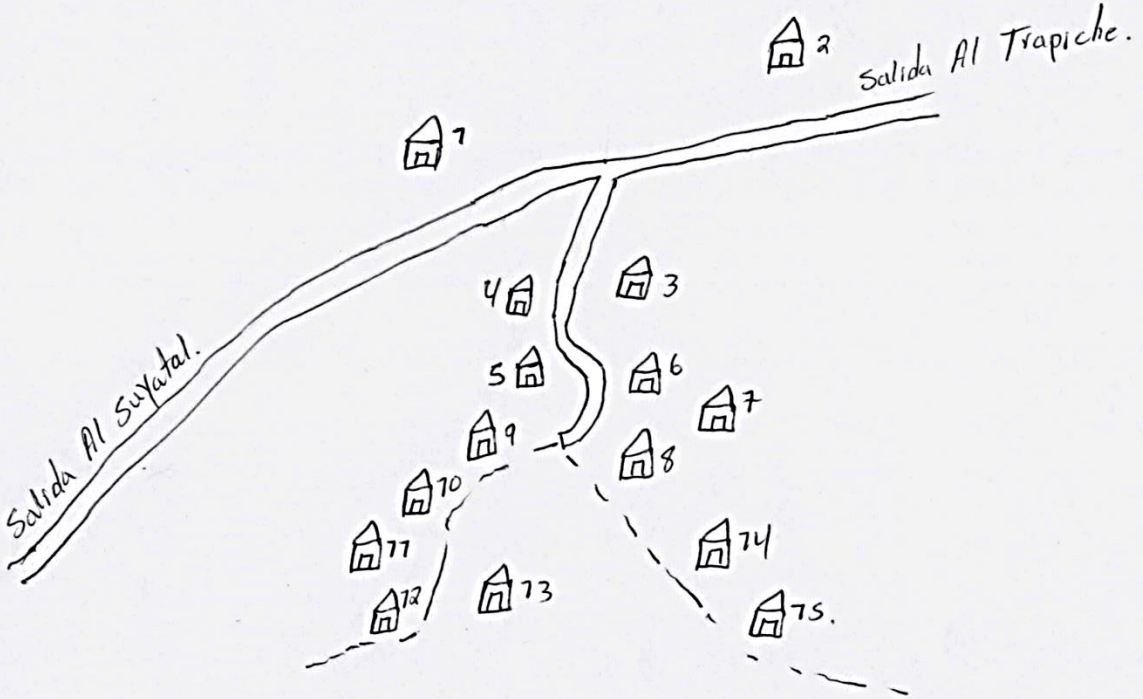

CASERIO LA FLORICUNDA ALDEA EL SUYATAL

Caserío: La Floricunda. Aldea: Suyatal.

# de la Vivienda	Nombre del jefe de familia	Ocupado	Desocupado	Edif. Público Negocio	Estado de la Vivienda		
					B	R	M
01	Maira Isabel Villalta Salgado	x				x	
02	Dimas Martines.	x			x		
03	Lilian Mairena.	x				x	
04	Pedro Mairena.	x				x	
05	Belkin Mairena.	x				x	
06	José Ernestor Midence	x				x	
07	Trancito Rodriguez.	x				x	
08	Gumersindo Martinez	x			x		
09	Eleasar Martinez	x				x	
10	Marco Tulio Martinez	x			x		
11	Maria Elena Midence	x				x	
12	Estebain Diaz	x				x	
13	Quintin Villalta	x				x	
14	Pedro Ramirez.		x			x	
15	Vicente Cerrato.	x				x	
16		74	7		3	72	
17							
18							
19							

Cuadro Resumen

Descripción Edificación	#
Vivienda Ocupada	74
Vivienda Desocupada	7
Iglesias	0
Cant. Comunal	0
Escuelas	0
Kinder	0
Cesar	0
Negocios	0
Edificio Gubernamental	0

75.

ALDEA ESCOBAS AMARILLAS

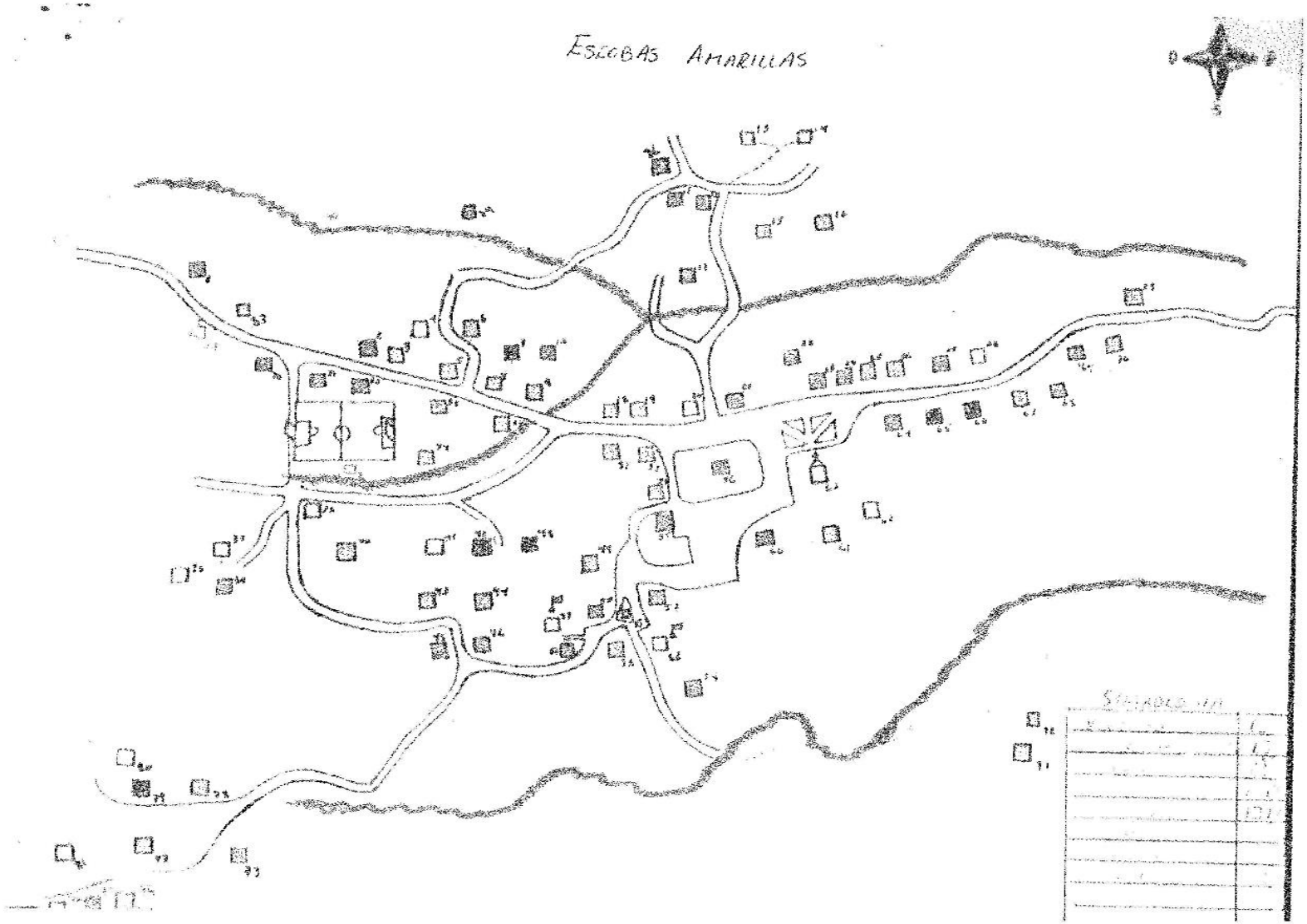

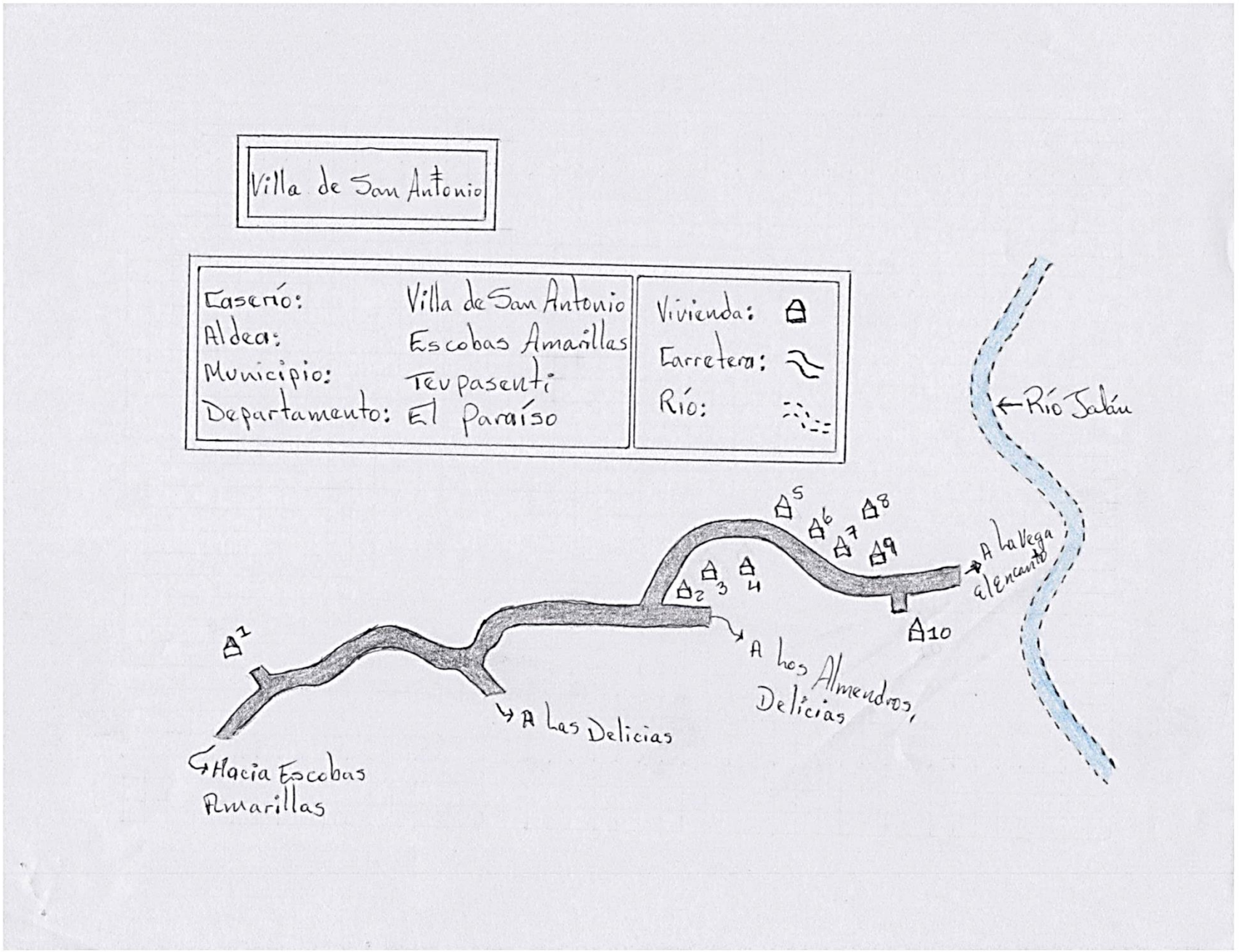
Villa de San Antonio
Caserío: Villa de San Antonio
Aldea: Escobas Amarillas
Municipio: Teupasenti
Departamento: El Paraíso
Vivienda:
Carretera:
Río:
Río Jalán
1
2
3
4
5
6
7
8
9
10
A La Vega el encanto
A los Almendros, Delicias
A Las Delicias
Hacia Escobas Amarillas

Santa Rita

Caserío:	Santa Rita	Vivienda:	
Aldea:	Escobas Amarillas	Carretera:	
Municipio:	Texpasenti	Camino:	
Departamento:	El Paraíso	Río:	

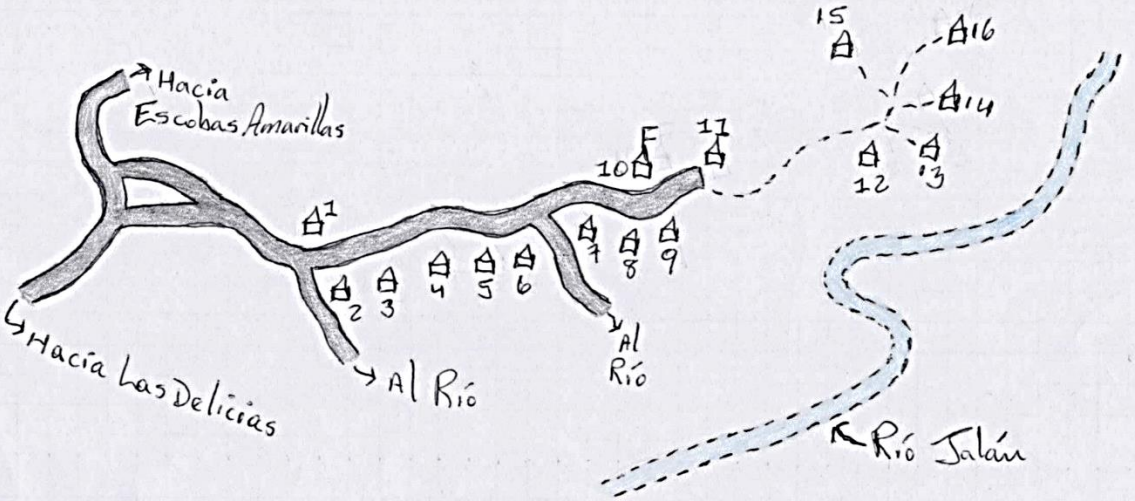

Indicadores de Linea Base

Departamento	EL PARAISO	Nombre	Escobas Amarillas		
Codigo Municipio	0715	Codigo		Total Encuestas:	55
Nombre del Municipio	Teupasenti	Tipo Comunidad:	Aldea		

Tematica y Objetivos	Indicador	Valor	%
Datos Generales sobre poblacion	Población total	245.00	
Datos Generales sobre poblacion	Población femenina	127.00	51.84 %
Datos Generales sobre poblacion	Población masculina	118.00	48.16 %
Datos Generales sobre poblacion	Promedio de personas por vivienda	4.45	
Datos Generales sobre poblacion	Población menor de 5 años		
Datos Generales sobre poblacion	Población ubicada en el rango de 5 a 12 años		
Datos Generales sobre poblacion	Población ubicada en el rango de 13 a 18 años	25.00	10.20 %
Datos Generales sobre poblacion	Población ubicada en el rango de 19 a 30 años		
Datos Generales sobre poblacion	Población ubicada en el rango de 31 a 50 años		
Datos Generales sobre poblacion	Población ubicada en el rango de 51 años y más		
Fuerza de Trabajo	Poblacion en edad de Trabajar (PET)	135.00	55.10 %
Fuerza de Trabajo	Poblacion Economicamente Activa (PEA)	63.00	46.67 %
Fuerza de Trabajo	Poblacion Economicamente Inactiva(PEI)	72.00	53.33 %
Fuerza de Trabajo	Tasa de desempleao año pasado		
Meta 1	Total hogares con ingresos diario per cápita menor a $ 1.00	51.00	92.73 %
Meta 1	Total hogares con ingresos diario per cápita de $ 1.00 a 2.00	3.00	5.45 %
Meta 1	Total hogares con ingresos diario per cápita mayor a $ 2.00	1.00	1.82 %
Meta 1	Tasa de pobreza segun censo poblacion y vivienda		
Meta 1	Tasa de pobrza extrema segun censo 2001		
Meta 2	Total hogares que los ingresos les ajusta para alimentarse los 3 tiempos	55.00	100.00 %
Meta 2	Total hogares que los ingresos les ajusta para alimentarse los 2 tiempos	0.00	0.00 %
Ingresos por remesas	# Hogares que reciben remesas	0.00	0.00 %
Ingresos por remesas	# Hogares que reciben remesas menos de Lps. 1000.00	0.00	
Ingresos por remesas	# Hogares que reciben remesas de Lps. 1001.00 a 2000	0.00	
Ingresos por remesas	# Hogares que reciben remesas de Lps. 2001.00 en adelante	0.00	

Tematica y Objetivos	Indicador	Valor	%
Familias Trabajan la tierra y producen	# hogares que trabajan por cuenta propia la tierra	52.00	94.55 %
Familias Trabajan la tierra y producen	# hogares trabajan tierra totalmente pagada	54.00	98.18 %
Familias Trabajan la tierra y producen	# hogares trabajan tierra propia pagando	0.00	0.00 %
Familias Trabajan la tierra y producen	# hogares trabajan en tierra alquilada y prestada	1.00	1.82 %
Familias Trabajan la tierra y producen	# hogares trabajan en tierra en litigio y comunal	0.00	0.00 %
Familias Trabajan la tierra y producen	# hogares que no tiene tierra	0.00	0.00 %
Familias Trabajan la tierra y producen	# hogares que producen alimento	51.00	98.08 %
Familias Trabajan la tierra y producen	# hogares que producen alimento para autoconsumo	2.00	3.92 %
Personas Trabajan la tierra por familia	# viviendas donde trabaja una persona por familia	42.00	82.35 %
Personas Trabajan la tierra por familia	# viviendas donde trabajan dos persona por familia	7.00	13.73 %
Personas Trabajan la tierra por familia	# viviendas donde trabajan tres personas por familia	1.00	1.96 %
Personas Trabajan la tierra por familia	# viviendas donde trabajan 4 o más personas por familia	1.00	1.96 %
Datos Generales sobre poblacion	# de niñ@s en edad de estudiar	91.00	37.14 %
Datos Generales sobre poblacion	# de niñ@s en edad escolar que actualmente estudian	45.00	49.45 %
Datos Generales sobre poblacion	niñ@s en edad escolar que actualmente no estudian	46.00	50.55 %
Datos Generales sobre poblacion	# de niñ@s en edad de estudiar del sexo femenino	0.00	0.00 %
Datos Generales sobre poblacion	# de niñ@s en edad de estudiar del sexo masculino	0.00	0.00 %
Datos Generales sobre poblacion	# de niñ@s que actualmente estudian del sexo masculino	0.00	0.00 %
Datos Generales sobre poblacion	# de niñ@s que actualmente estudian del sexo femenino	0.00	0.00 %
Meta 3	# de niñ@s en edad preescolar (de 5 a 6 años)	9.00	9.89 %
Meta 3	# de niñ@s que están estudiando preescolar	5.00	55.56 %
	# de niñ@s en edad de estudiar primaria (7 a 12 años)	33.00	36.26 %
	# de niñ@s que estudian primaria	28.00	84.85 %
	# de niñ@s en edad de estudiar plan básico (13 a 15 años)	14.00	15.38 %
	# de niñ@s que actualmente cursan plan básico	5.00	35.71 %
Estudios diversificados	# de niñ@s en edad de estudiar diversificado (16 a 18 años)	12.00	13.19 %
Estudios diversificados	# de niñ@s que actualmente cursan diversificado	0.00	0.00 %
Estudios diversificados	# de niñ@s en edad de estudiar universidad (19 a 23 años)	23.00	25.27 %
Estudios diversificados	# jóvenes que actualmente estudian en la universidad	2.00	8.70 %

Tematica y Objetivos	Indicador	Valor	%
	Población que representa fuerza de trabajo emergente (13 a 18 años)	26.00	28.57 %
	Población fuerza de trabajo emergente que actualmente estudia en la	5.00	5.49 %
	total niñ@s en edad preescolar (de 5 a 6 años)	6.00	
	# de niñ@s que están estudiando preescolar	0.00	0.00 %
	# de niños que estudian preescolar	0.00	0.00 %
	Total niñ@s que estudian primaria	32.00	
	# de niños que estudian primaria	0.00	0.00 %
	# de niñas que estudian primaria	0.00	0.00 %
Estudios diversificados	Total niñ@s que estudian secundaria	5.00	
Estudios diversificados	# de niños que estudian secundaria	0.00	0.00 %
Estudios diversificados	# de niñas que estudian secundaria	0.00	0.00 %
Estudios diversificados	# de hombres en edad de trabajar <REVISAR !!!>		
	# de mujeres en edad de trabajar <REVISAR !!!>		
	% de mujeres que trabajan remuneradamente (ocupación) <REVISAR !!!>		
	# de hombres de la fuerza de trabajo emergente que actualmente estudia		
	# de mujeres de la fuerza de trabajo emergente que actualmente estudia		
	Tasa de embarazos en adolescentes (PN) (__ mujeres de 13 a 21 años)		
	# de madres solteras/ hogares	0.00	0.00 %
Meta 5	# de niñ@s menores o iguales a 4 años		
Meta 5	# de niñ@s muertos menores de 5 años en el 20___		
Meta 5	Tasa de mortalidad infantil en menores de 5 años		
Meta 5	Total de niñ@s / niñas nacidos en el 20___	5.00	
Meta 5	% de partos atendidos por enfermeras	0.00	0.00 %
Meta 5	% de partos atendidos por parteras	0.00	0.00 %
Meta 5	% de partos atendidos por médicos		
Meta 5	% de partos atendidos por ella sola		
Meta 5	% de partos atendidos por el marido		
Meta 5	% de partos atendidos por otra persona		
Meta 5	Tasa de desnutrición menores de 5 años (censo base 2001)		

Tematica y Objetivos	Indicador	Valor	%
Meta 6	# de madres murieron antes, durante o postparto en el 20_	0.00	0.00 %
Meta 6	Tasa de mortalidad materna por mil partos atendidos		
	# no de personas se enfermaron de paludismo durante el 20__	0.00	0.00 %
	# no de personas se enfermaron de dengue clasico durante el 20__	0.00	0.00 %
	# no de personas se enfermaron de IRAS durante el 20__		
	# no de personas se enfermaron de dengue hemorragico durante el 20__	0.00	0.00 %
	# no de personas se enfermaron de chagas durante el 20__	0.00	0.00 %
	# no de personas se enfermaron de tuberculosis durante el 20__		
	# no de personas se enfermaron de alcoholismo durante el 20__	0.00	0.00 %
	# no de personas se enfermaron de cancer durante el 20__		
	# no de personas se enfermaron de diarreas durante el 20__	0.00	0.00 %
	# no de personas se enfermaron de la piel durante el 20__	0.00	0.00 %
	# no de personas se enfermaron de otra categoria durante el 20__	1.00	50.00 %
	# no niñ@os con discapacidad durante el 20__		
	# viviendas con agua de pozo propio	0.00	0.00 %
	# viviendas con agua de acueducto	31.00	56.36 %
	# viviendas con agua de rio o quebrada	0.00	0.00 %
	# viviendas con servicio sanitario	6.00	10.91 %
	# viviendas con Letrinas	50.00	90.91 %
	# viviendas con Letrinas y las Utilizan	34.00	61.82 %
	# viviendas con Recoleccion de basura	1.00	1.82 %
	# viviendas con Aseo de Calles	2.00	3.64 %
	# viviendas con Energia Electrica Domiciliar	2.00	3.64 %
Vivienda	# total de edificaciones en el municipio		
	# de edificaciones publicas y privadas		
	# de viviendas		
	# de viviendas desocupadas		
	# de viviendas ocupadas		
	# familias con vivienda propia y pagada	54.00	98.18 %

Tematica y Objetivos	Indicador	Valor	%
	# viviendas propias pagando	0.00	0.00 %
	# viviendas alquiladas	0.00	0.00 %
	# viviendas prestadas o cedidas	1.00	1.82 %
Condiciones de la vivienda	# viviendas buen estado	13.00	23.64 %
Condiciones de la vivienda	# viviendas condiciones regulares	35.00	63.64 %
Condiciones de la vivienda	# viviendas mal estado	7.00	12.73 %
Condiciones de la vivienda	# viviendas sin Repello	18.00	32.73 %
Condiciones de la vivienda	# viviendas con piso de tierra	12.00	21.82 %
Condiciones de la vivienda	# viviendas sin cielo falso	3.00	5.45 %
Condiciones de la vivienda	# viviendas techo mal estado	6.00	10.91 %
Condiciones de la vivienda	# viviendas con problemas estructurales	19.00	34.55 %
Condiciones de la vivienda	# viviendas sin ningun problema	12.00	21.82 %
Condiciones de la vivienda	# viviendas con una pieza	11.00	20.00 %
Condiciones de la vivienda	# viviendas con dos piezas	33.00	60.00 %
Condiciones de la vivienda	# viviendas con tres piezas	10.00	18.18 %
Condiciones de la vivienda	# viviendas con cuatro piezas	22.00	40.00 %
Condiciones de la vivienda	# viviendas con cinco piezas	8.00	14.55 %
Condiciones de la vivienda	# viviendas con seis piezas	1.00	1.82 %
Viviendas con baños	# viviendas con cero baños	5.00	9.09 %
Viviendas con baños	# viviendas con un baño	48.00	87.27 %
Viviendas con baños	# viviendas con dos banos	1.00	1.82 %
Viviendas con baños	# viviendas 3 baños o mas	1.00	1.82 %
# familias por vivienda	# viviendas con una familia	52.00	94.55 %
# familias por vivienda	# viviendas con dos familias	1.00	1.82 %
# familias por vivienda	# viviendas con tres familias	0.00	0.00 %
Consumo energetico para cocinar	# viviendas que utilizan electricidad para cocinar	7.00	12.73 %
Consumo energetico para cocinar	# viviendas que utilizan gas volatil para cocinar	7.00	12.73 %
Consumo energetico para cocinar	# viviendas que utilizan kerosen para cocinar	6.00	10.91 %
Consumo energetico para cocinar	# viviendas que utilizan leña para cocinar	29.00	52.73 %

Tematica y Objetivos	Indicador	Valor	%
Consumo energetico para cocinar	# viviendas que utilizan ecofogon para cocinar	7.00	12.73 %
# de dormitorios	# viviendas que tienen una pieza como dormitorio	11.00	20.00 %
Condiciones de la vivienda	# viviendas que tienen dos piezas como dormitorio	33.00	60.00 %
Condiciones de la vivienda	# viviendas que tienen tres piezas como dormitorio	10.00	18.18 %
Condiciones de la vivienda	# viviendas que tienen cuatro piezas como dormitorio	0.00	0.00 %
Participacion	# de hogares donde los hombres participan en organizaciones(mayores	2.00	3.64 %
Participacion	# de hogares donde las mujeres participan en organizaciones(mayores 18	1.00	1.82 %
Participacion	# de hogares donde participa solo un hombre	2.00	3.64 %
Participacion	# de hogares donde participan dos o mas hombres	0.00	0.00 %
Participacion	# de hogares donde participa una sola mujer	1.00	1.82 %
Participacion	# de hogares donde participan dos mujeres	0.00	0.00 %
Participacion	# de hogares donde participan tres o mas mujeres	0.00	0.00 %

Aldea. Escobas Amarillas.

No de la vivienda	Nombre del jefe de familia	Ocupado	Desocupado	Edificio público negocio	Estado de la vivienda B	R	M
01	Santos Ramos.	x				x	
02	Secundino Ramos.	x				x	
03	Guadalupe Godoy.	x				x	
04	Francisca Ramos.	x				x	
05	Guillermina Godoy.	x				x	
06	Roberto Garcia.	x				x	
07	Santos Pabla. Palma	x				x	
08	Adan Garcia.	x			x		
09	Reina Margarita. Ramos	x			x		
10	Julia del Carmen Ramos Garcia	x			x		
11	Juana Francisca Ramos.	x				x	
12	Nidia. Roquel Palma.	x				x	
13	Selvin Palma Amador.	x				x	
14	Angela Rosa Amador. Morazan	x				x	
15	Natalia Lopez.	x			x		
16	Luiz Arturo Villa nueva	x				x	
17	Santos Pablo Murillo Palada	x				x	
18	Carlos Murillo.	x			x		
19	Modesta Garcia.	x				x	
		19			5	14	

No de la vivienda	Nombre del jefe de familia	Ocupado	Desocupado	Edificio público negocio	Estado de la vivienda B	R	M
20	Gregoria. Palma	x				x	
21	Menelio Murillo.	x				x	
22	Florencio Murillo.	x				x	
23	Glenda Yojana Erviv.	x					x
24	Jaime Modesto Murillo	x				x	
25	Victoria Ramos.	x				x	
26	Fermin Ramos.	x			x		
27	Juan Lorenso Ucles.	x				x	
28	Graciela. de la cruz. Palada.	x					x
29	Maria de los Santos Ucles.	x				x	
30	Juan Ramos.	x					x
31	Maximino Ramos.	x				x	
32	Bernardo de Jesus Palma	x					x
33	Telma Areli Segura.	x				x	
34	Darwin Villanueva.	x			x		
35	Ana Julia Ramos.	x			x		
36	Gladis Marleni Funez.	x			x		
37	Angela De Jesus Ramos.	x					x
38	Juan de Dios Villanueva.	x					x
		19			4	9	6

# de la vivienda	Nombre del jefe de familia	Ocupado	Desocupado	Edificio público negocio	Estado de la vivienda		
					B	R	M
39	Maria Elena Palma.	x				x	
40	Cruz. Godoy.	x				x	
41	Alejandro Ramos.	x				x	
42	Aida del Carmen Sauceda	x				x	
43	Dilia Esperanza Villanueva.	x				x	
44	Petrona Isolina Murillo.	x				x	
45	Maria Josefa Ramos	x					x
46	Martina Ramos.	x				x	
47	Maria Antonia Garcia.	x				x	
48	Santos Teodoro Garcia.	x			x		
49	Nohelia Ramos.	x			x		
50	Maria. Dolores. Garcia.	x				x	
51	Maria. Magdalena. Mejia.	x				x	
52	Maria Feliz. Pineda.	x			x		
53	Marcelina de Jesus Murillo Pineda	x				x	
54	Escuela Jose Trinidad Reyes			x		x	
55	Kinder DR Luis Portillo.			x	x		
56	Centro Comunal.			x	x		
57	Iglesia. Catolica.			x	x		
		75		4	6	22	7
					75	35	7

# de la vivienda	Nombre del jefe de familia	Ocupado	Desocupado	Edificio público negocio	Estado de la vivienda		
					B	R	M
58	Xiomara Caseres.	x			x		

Cuadro Resumen

Descripción Edificación	#
Vivienda Ocupada	54
Vivienda Desocupada	00
Iglesias	07
Centro Comunal	07
Escuelas	07
Kinder	07
Cesar	00
Negocios	00
Edificio Gubernamental	00

Total → 58

Aldea. Escobas. Amarillas. Caserio. Villa de San Antonio.

# de la Vivienda	Nombre del jefe de familia	Ocupado	Desocupado	Edif. publico seguro	Estado de la Vivienda B	R	M
01	Raul Facundo Pineda Caray.	x			x		
02	Alex David Pineda.	x				x	
03	Edwin Pineda.	x				x	
04	Selvin Adalid Pineda.	x				x	
05	Elena del Carmen Pineda. Ortiz	x			x		
06	Reina. Erminia. Martinez. Caray	x			x		
07	Fredy Pineda. Caray.	x				x	
08	Jose Enrique Elvir Cocas	x				x	
09	Gustavo Alonzo. Pineda. Ortiz	x			x		
		9	00	00	4	5	00

Cuadro Resumen

Descripción Edificación	#
Vivienda Ocupada	09
Vivienda Desocupada	00
Iglesias	00
Centro Comunal	00
Escuelas	00
Kinder	00
Cesar	00
Negocios	00
Edificio Gubernamental	00

Total → 09

# de la viv.	Nombre del jefe de familia	Ocupado	Desocupado	Edif. Públicos Negocio	Estado de la Vivienda		
					B	R	M
01	José Danilo Pineda	+				+	
02	Jesús Villanueva	+				+	
03	Marcos Padilla	+				+	
04	Marvin Pineda	+				+	
05	Antonio Mejía	+				+	
06	Francisco Pineda Andino	+				+	
07	Silvia Andino	+				+	
08	José Andino	+				+	
09	Eliseo Pineda Andino			+		+	
10	Esc. Sta Rita		+			+	
11	Nelson Pineda		+			+	
12	Matilde (hijo) Villanueva	+				+	
13	Matilde Villanueva	+				+	
14	Balbino Benjamín Villanueva		+			+	
15	Jesús Villanueva	+				+	
16	María Concepción Villanueva						
		12	03	01	00	16	00

Total → 12 03 01 00 16 00

Cuadro Resumen

Descripción Edificación	#
Vivienda Ocupada	12
Vivienda Desocupada	(03) 03
Iglesias	00
Centro Comunal	00
Escuelas	01
Kinder	00
Cesar	00
Negocios	00
Edificio Gubernamental	00

Total → 16

ALDEA DE LA AGUJA

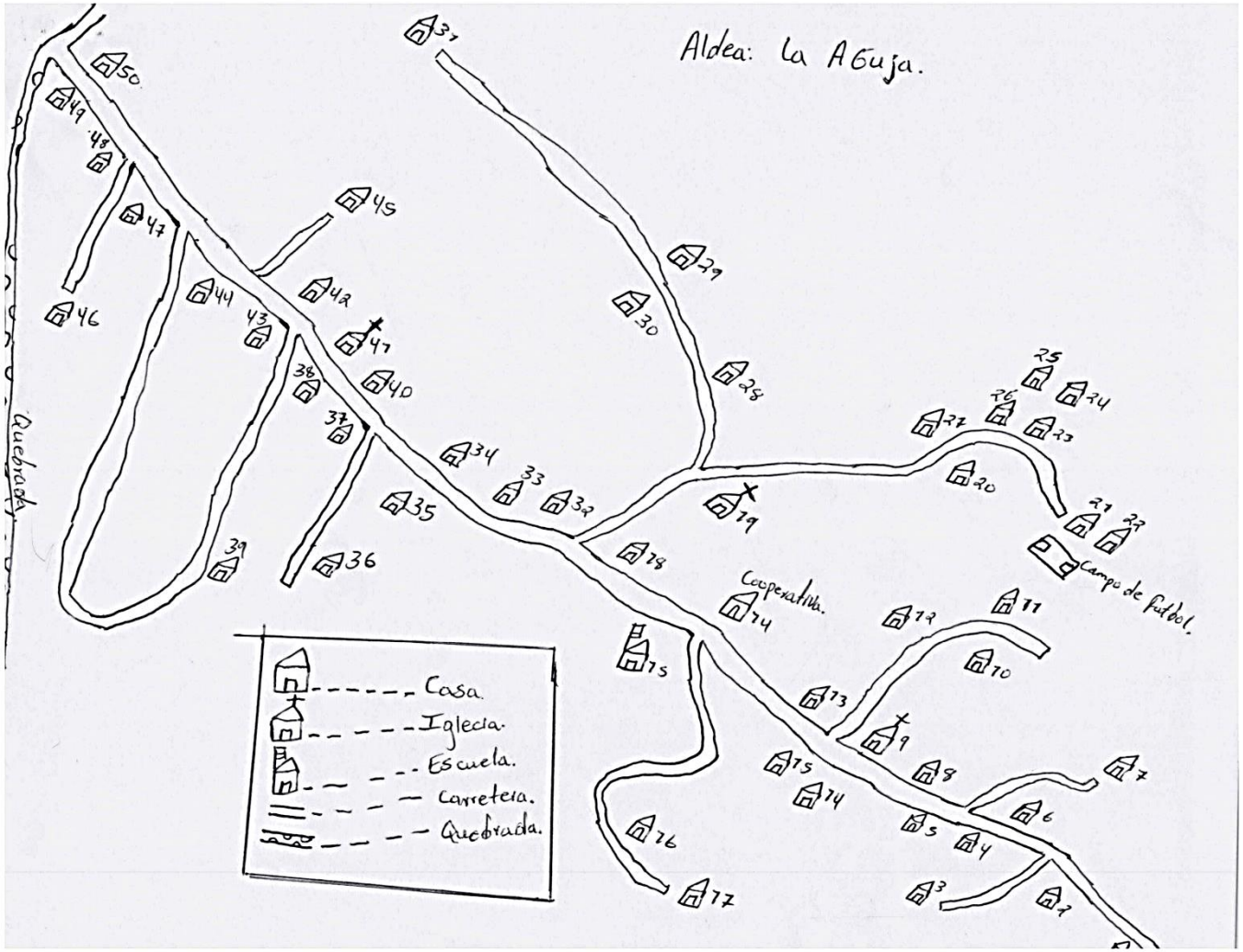

Indicadores de Linea Base

Departamento EL PARAISO
Codigo Municipio 0715
Nombre del Municipio Teupasenti

Nombre La Aguja
Codigo
Tipo Comunidad: Aldea

Total Encuestas: 45

Tematica y Objetivos	Indicador	Valor	%
Datos Generales sobre poblacion	Población total	184.00	
Datos Generales sobre poblacion	Población femenina	93.00	50.54 %
Datos Generales sobre poblacion	Población masculina	91.00	49.46 %
Datos Generales sobre poblacion	Promedio de personas por vivienda	4.09	
Datos Generales sobre poblacion	Población menor de 5 años		
Datos Generales sobre poblacion	Población ubicada en el rango de 5 a 12 años		
Datos Generales sobre poblacion	Población ubicada en el rango de 13 a 18 años	25.00	13.59 %
Datos Generales sobre poblacion	Población ubicada en el rango de 19 a 30 años		
Datos Generales sobre poblacion	Población ubicada en el rango de 31 a 50 años		
Datos Generales sobre poblacion	Población ubicada en el rango de 51 años y más		
Fuerza de Trabajo	Poblacion en edad de Trabajar (PET)	139.00	75.54 %
Fuerza de Trabajo	Poblacion Economicamente Activa (PEA)	69.00	49.64 %
Fuerza de Trabajo	Poblacion Economicamente Inactiva(PEI)	70.00	50.36 %
Fuerza de Trabajo	Tasa de desempleao año pasado		
Meta 1	Total hogares con ingresos diario per cápita menor a $ 1.00	26.00	57.78 %
Meta 1	Total hogares con ingresos diario per cápita de $ 1.00 a 2.00	16.00	35.56 %
Meta 1	Total hogares con ingresos diario per cápita mayor a $ 2.00	3.00	6.67 %
Meta 1	Tasa de pobreza segun censo poblacion y vivienda		
Meta 1	Tasa de pobrza extrema segun censo 2001		
Meta 2	Total hogares que los ingresos les ajusta para alimentarse los 3 tiempos	44.00	97.78 %
Meta 2	Total hogares que los ingresos les ajusta para alimentarse los 2 tiempos	0.00	0.00 %
Meta 2	Total hogares que los ingresos les ajusta para alimentarse los 2 tiempos	1.00	2.22 %
Ingresos por remesas	# Hogares que reciben remesas	1.00	2.22 %
Ingresos por remesas	# Hogares que reciben remesas menos de Lps. 1000.00	0.00	0.00 %
Ingresos por remesas	# Hogares que reciben remesas de Lps. 1001.00 a 2000	1.00	100.00 %

Tematica y Objetivos	Indicador	Valor	%
Ingresos por remesas	# Hogares que reciben remesas de Lps. 2001.00 en adelante	0.00	0.00 %
Familias Trabajan la tierra y producen	# hogares que trabajan por cuenta propia la tierra	42.00	93.33 %
Familias Trabajan la tierra y producen	# hogares trabajan tierra totalmente pagada	24.00	53.33 %
Familias Trabajan la tierra y producen	# hogares trabajan tierra propia pagando	0.00	0.00 %
Familias Trabajan la tierra y producen	# hogares trabajan en tierra alquilada y prestada	18.00	40.00 %
Familias Trabajan la tierra y producen	# hogares trabajan en tierra en litigio y comunal	0.00	0.00 %
Familias Trabajan la tierra y producen	# hogares que no tiene tierra	3.00	6.67 %
Familias Trabajan la tierra y producen	# hogares que producen alimento	41.00	97.62 %
Familias Trabajan la tierra y producen	# hogares que producen alimento para autoconsumo	23.00	56.10 %
Personas Trabajan la tierra por familia	# viviendas donde trabaja una persona por familia	28.00	62.22 %
Personas Trabajan la tierra por familia	# viviendas donde trabajan dos persona por familia	12.00	26.67 %
Personas Trabajan la tierra por familia	# viviendas donde trabajan tres personas por familia	3.00	6.67 %
Personas Trabajan la tierra por familia	# viviendas donde trabajan 4 o más personas por familia	2.00	4.44 %
Datos Generales sobre poblacion	# de niñ@s en edad de estudiar	73.00	39.67 %
Datos Generales sobre poblacion	# de niñ@s en edad escolar que actualmente estudian	36.00	49.32 %
Datos Generales sobre poblacion	niñ@s en edad escolar que actualmente no estudian	37.00	50.68 %
Datos Generales sobre poblacion	# de niñ@s en edad de estudiar del sexo femenino	0.00	0.00 %
Datos Generales sobre poblacion	# de niñ@s en edad de estudiar del sexo masculino	0.00	0.00 %
Datos Generales sobre poblacion	# de niñ@s que actualmente estudian del sexo masculino	0.00	0.00 %
Datos Generales sobre poblacion	# de niñ@s que actualmente estudian del sexo femenino	0.00	0.00 %
Meta 3	# de niñ@s en edad preescolar (de 5 a 6 años)	6.00	8.22 %
Meta 3	# de niñ@s que están estudiando preescolar	3.00	50.00 %
	# de niñ@s en edad de estudiar primaria (7 a 12 años)	22.00	30.14 %
	# de niñ@s que estudian primaria	19.00	86.36 %
	# de niñ@s en edad de estudiar plan básico (13 a 15 años)	11.00	15.07 %
	# de niñ@s que actualmente cursan plan básico	2.00	18.18 %
Estudios diversificados	# de niñ@s en edad de estudiar diversificado (16 a 18 años)	14.00	19.18 %
Estudios diversificados	# de niñ@s que actualmente cursan diversificado	2.00	14.29 %
Estudios diversificados	# de niñ@s en edad de estudiar universidad (19 a 23 años)	20.00	27.40 %

Tematica y Objetivos	Indicador	Valor	%
Estudios diversificados	# jóvenes que actualmente estudian en la universidad	0.00	0.00 %
	Población que representa fuerza de trabajo emergente (13 a 18 años)	25.00	34.25 %
	Población fuerza de trabajo emergente que actualmente estudia en la	4.00	5.48 %
	total niñ@s en edad preescolar (de 5 a 6 años)	3.00	
	# de niñ@s que están estudiando preescolar	0.00	0.00 %
	# de niños que estudian preescolar	0.00	0.00 %
	Total niñ@s que estudian primaria	24.00	
	# de niños que estudian primaria	0.00	0.00 %
	# de niñas que estudian primaria	0.00	0.00 %
Estudios diversificados	Total niñ@s que estudian secundaria	9.00	
Estudios diversificados	# de niños que estudian secundaria	0.00	0.00 %
Estudios diversificados	# de niñas que estudian secundaria	0.00	0.00 %
Estudios diversificados	# de hombres en edad de trabajar <REVISAR !!!>		
	# de mujeres en edad de trabajar <REVISAR !!!>		
	% de mujeres que trabajan remuneradamente (ocupación) <REVISAR !!!>		
	# de hombres de la fuerza de trabajo emergente que actualmente estudia		
	# de mujeres de la fuerza de trabajo emergente que actualmente estudia		
	Tasa de embarazos en adolescentes (PN) (__ mujeres de 13 a 21 años)		
	# de madres solteras/ hogares	4.00	8.16 %
Meta 5	# de niñ@s menores o iguales a 4 años		
Meta 5	# de niñ@s muertos menores de 5 años en el 20___		
Meta 5	Tasa de mortalidad infantil en menores de 5 años		
Meta 5	Total de niñ@s / niñas nacidos en el 20___	9.00	
Meta 5	% de partos atendidos por enfermeras	0.00	0.00 %
Meta 5	% de partos atendidos por parteras	0.00	0.00 %
Meta 5	% de partos atendidos por médicos		
Meta 5	% de partos atendidos por ella sola		
Meta 5	% de partos atendidos por el marido		
Meta 5	% de partos atendidos por otra persona		

Tematica y Objetivos	Indicador	Valor	%
Meta 5	Tasa de desnutrición menores de 5 años (censo base 2001)		
Meta 6	# de madres murieron antes, durante o postparto en el 20_	0.00	0.00 %
Meta 6	Tasa de mortalidad materna por mil partos atendidos		
	# no de personas se enfermaron de paludismo durante el 20__	0.00	0.00 %
	# no de personas se enfermaron de dengue clasico durante el 20__	0.00	0.00 %
	# no de personas se enfermaron de IRAS durante el 20__		
	# no de personas se enfermaron de dengue hemorragico durante el 20__	0.00	0.00 %
	# no de personas se enfermaron de chagas durante el 20__	0.00	0.00 %
	# no de personas se enfermaron de tuberculosis durante el 20__		
	# no de personas se enfermaron de alcoholismo durante el 20__	0.00	0.00 %
	# no de personas se enfermaron de cancer durante el 20__		
	# no de personas se enfermaron de diarreas durante el 20__	0.00	0.00 %
	# no de personas se enfermaron de la piel durante el 20__	0.00	0.00 %
	# no de personas se enfermaron de otra categoria durante el 20__	0.00	0.00 %
	# no niñ@os con discapacidad durante el 20__		
	# viviendas con agua de pozo propio	1.00	2.22 %
	# viviendas con agua de acueducto	40.00	88.89 %
	# viviendas con agua de rio o quebrada	4.00	8.89 %
	# viviendas con servicio sanitario	6.00	13.33 %
	# viviendas con Letrinas	33.00	73.33 %
	# viviendas con Letrinas y las Utilizan	33.00	73.33 %
	# viviendas con Recoleccion de basura	0.00	0.00 %
	# viviendas con Aseo de Calles	0.00	0.00 %
	# viviendas con Energia Electrica Domiciliar	27.00	60.00 %
Vivienda	# total de edificaciones en el municipio		
	# de edificaciones publicas y privadas		
	# de viviendas		
	# de viviendas desocupadas		
	# de viviendas ocupadas		

Tematica y Objetivos	Indicador	Valor	%
	# familias con vivienda propia y pagada	42.00	93.33 %
	# viviendas propias pagando	0.00	0.00 %
	# viviendas alquiladas	0.00	0.00 %
	# viviendas prestadas o cedidas	3.00	6.67 %
Condiciones de la vivienda	# viviendas buen estado	1.00	2.22 %
Condiciones de la vivienda	# viviendas condiciones regulares	43.00	95.56 %
Condiciones de la vivienda	# viviendas mal estado	1.00	2.22 %
Condiciones de la vivienda	# viviendas sin Repello	24.00	53.33 %
Condiciones de la vivienda	# viviendas con piso de tierra	4.00	8.89 %
Condiciones de la vivienda	# viviendas sin cielo falso	3.00	6.67 %
Condiciones de la vivienda	# viviendas techo mal estado	4.00	8.89 %
Condiciones de la vivienda	# viviendas con problemas estructurales	3.00	6.67 %
Condiciones de la vivienda	# viviendas sin ningun problema	4.00	8.89 %
Condiciones de la vivienda	# viviendas con una pieza	19.00	42.22 %
Condiciones de la vivienda	# viviendas con dos piezas	21.00	46.67 %
Condiciones de la vivienda	# viviendas con tres piezas	5.00	11.11 %
Condiciones de la vivienda	# viviendas con cuatro piezas	15.00	33.33 %
Condiciones de la vivienda	# viviendas con cinco piezas	5.00	11.11 %
Condiciones de la vivienda	# viviendas con seis piezas	3.00	6.67 %
Viviendas con baños	# viviendas con cero baños	14.00	31.11 %
Viviendas con baños	# viviendas con un baño	31.00	68.89 %
Viviendas con baños	# viviendas con dos banos	0.00	0.00 %
Viviendas con baños	# viviendas 3 baños o mas	0.00	0.00 %
# familias por vivienda	# viviendas con una familia	41.00	91.11 %
# familias por vivienda	# viviendas con dos familias	3.00	6.67 %
# familias por vivienda	# viviendas con tres familias	0.00	0.00 %
Consumo energetico para cocinar	# viviendas que utilizan electricidad para cocinar	4.00	8.89 %
Consumo energetico para cocinar	# viviendas que utilizan gas volatil para cocinar	3.00	6.67 %
Consumo energetico para cocinar	# viviendas que utilizan kerosen para cocinar	3.00	6.67 %

Tematica y Objetivos	Indicador	Valor	%
Consumo energetico para cocinar	# viviendas que utilizan leña para cocinar	45.00	100.00 %
Consumo energetico para cocinar	# viviendas que utilizan ecofogon para cocinar	19.00	42.22 %
# de dormitorios	# viviendas que tienen una pieza como dormitorio	19.00	42.22 %
Condiciones de la vivienda	# viviendas que tienen dos piezas como dormitorio	21.00	46.67 %
Condiciones de la vivienda	# viviendas que tienen tres piezas como dormitorio	5.00	11.11 %
Condiciones de la vivienda	# viviendas que tienen cuatro piezas como dormitorio	0.00	0.00 %
Participacion	# de hogares donde los hombres participan en organizaciones(mayores	14.00	31.11 %
Participacion	# de hogares donde las mujeres participan en organizaciones(mayores 18	5.00	11.11 %
Participacion	# de hogares donde participa solo un hombre	14.00	31.11 %
Participacion	# de hogares donde participan dos o mas hombres	0.00	0.00 %
Participacion	# de hogares donde participa una sola mujer	5.00	11.11 %
Participacion	# de hogares donde participan dos mujeres	0.00	0.00 %
Participacion	# de hogares donde participan tres o mas mujeres	0.00	0.00 %

Aldea. La Aguja. Zona Ocotal

# de la Vivienda	Nombre del jefe de familia	Ocupado	Desocupado	Edif. Público Negocio	Estado de la Vivienda B	R	M
01	Ibania Del Carmen Garcia.	X				X	
02	David Fernando Galo Lagos.	X				X	
03	Sindy Yaquelin Martinez Banegas	X				X	
04	Hector Tranquilino Galo	X				X	
05	Gladys Pineda	X				X	
06	Henrry Alvarenga Lagos	X				X	
07	José Florencio Alvarenga Orellana	X				X	
08	Elmer Amin Galo Lagos	X				X	
09	Sigifredo de Jesus Ponce Galo	X				X	
10	Rigoberto Galo Lagos.	X				X	
11	Glenda Marina Garcia.	X				X	
12	Ilda Amparo Flores Caseres.	X			X		
13	Anuar Florencio Alvarenga.	X				X	
14	Rosario Martinez	X				X	
15	Selenia Virginia Galo Martinez	X				X	
16	Saira Mendoza Almendarez.	X				X	
17	Marcos Tullo Garcia	X				X	
18	Reinerio Galo Orellana	X				X	
19	Sinia Yolani Trejo Rosalez	X				X	
		79			1	78	

# de la Vivienda	Nombre del jefe de familia	Ocupado	Desocupado	Edif. Público Negocio	Estado de la Vivienda B	R	M
20	Maria del Pilar Zambrano.	X				X	
21	Mirtila yeraldin Orellana.	X				X	
22	Maria Claudia Montenegro.	X				X	
23	Claudia Elizabeth Garcia Ramos	X				X	
24	Norma Davila Orellana	X				X	
25	Elizabeth Portillo	X				X	
26	Juana Francisca Garcia Montenegro	X				X	
27	Angel Antonio Flores	X				X	
28	Gloria Milena Rodriguez Gonzales	X				X	
29	Maridelia Orellana Garcia.	X				X	
30	Nora Elisabeth Galo.	X				X	
31	José Renan Orellana Mejia.	X				X	
32	Santos Fidelina Brisuelas.	X				X	
33	Nortie Orellana Banegas.	X				X	
34	Eva Nora Garcia.	X				X	
35	Nolvia Erisela Galo Lagos.	X				X	
36	Bessy Xiomara Martinez.	X				X	
37	Alicia Mejia.	X				X	
38	Norma Davila Orellana Garcia	X				X	
		79				79	

# de fila	Nombre del jefe de familia	Ocupado	Desocupado	Edificio público uso	Estado de la vivienda		
					B	R	M
39	Edwin exsaul Garda Bonilla.	X				X	
40	Meilin Araceli Galo.	X				X	
41	Fredy Raul Galo.	X				X	
42	Estela Suyapa Orellana.	X				X	
43	Marcelino Ramires.	X					X
44	Escuela Dionicio de Herrera			X	X		
45	Iglecia Bautista			X	X		
46	Iglecra. Catolica.			X	X		
47	Iglecia. Libre De Dios.			X	X		
48	Kinder			X		X	
49	Casa Cooperativa Cerro Grande			X		X	
		5		6	4	6	1
					5	43	1

Cuadro Resumen

Descripción Edificación	#
Vivienda Ocupada	43
Vivienda Desocupada	0
Iglesias	3
Centro Comunal	0
Escuelas	1
Kinder	1
Cesar	0
Negocios	
Edificio Gubernamental	1
	49
Negocios	2
	51

ALDEA LA CEBADILLA Y SUS CASERIOS

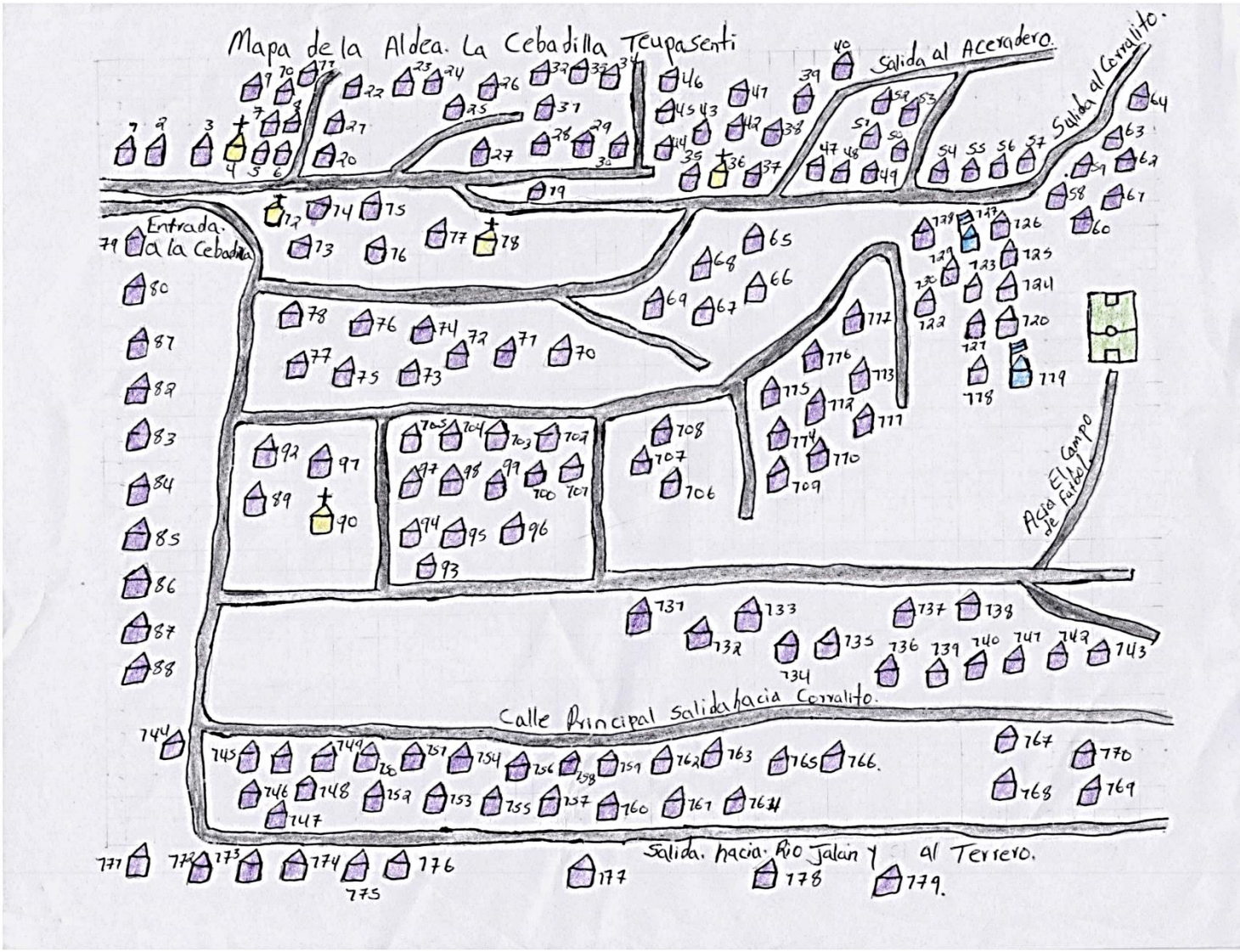

Indicadores de Linea Base

Departamento EL PARAISO
Codigo Municipio 0715
Nombre del Municipio Teupasenti

Nombre La Cebadilla
Codigo
Tipo Comunidad: Caserio

Total Encuestas: 120

Tematica y Objetivos	Indicador	Valor	%
Datos Generales sobre poblacion	Población total	559.00	
Datos Generales sobre poblacion	Población femenina	268.00	47.94 %
Datos Generales sobre poblacion	Población masculina	291.00	52.06 %
Datos Generales sobre poblacion	Promedio de personas por vivienda	4.66	
Datos Generales sobre poblacion	Población menor de 5 años		
Datos Generales sobre poblacion	Población ubicada en el rango de 5 a 12 años		
Datos Generales sobre poblacion	Población ubicada en el rango de 13 a 18 años	88.00	15.74 %
Datos Generales sobre poblacion	Población ubicada en el rango de 19 a 30 años		
Datos Generales sobre poblacion	Población ubicada en el rango de 31 a 50 años		
Datos Generales sobre poblacion	Población ubicada en el rango de 51 años y más		
Fuerza de Trabajo	Poblacion en edad de Trabajar (PET)	415.00	74.24 %
Fuerza de Trabajo	Poblacion Economicamente Activa (PEA)	204.00	49.16 %
Fuerza de Trabajo	Poblacion Economicamente Inactiva(PEI)	211.00	50.84 %
Fuerza de Trabajo	Tasa de desempleao año pasado		
Meta 1	Total hogares con ingresos diario per cápita menor a $ 1.00	73.00	60.83 %
Meta 1	Total hogares con ingresos diario per cápita de $ 1.00 a 2.00	38.00	31.67 %
Meta 1	Total hogares con ingresos diario per cápita mayor a $ 2.00	9.00	7.50 %
Meta 1	Tasa de pobreza segun censo poblacion y vivienda		
Meta 1	Tasa de pobrza extrema segun censo 2001		
Meta 2	Total hogares que los ingresos les ajusta para alimentarse los 3 tiempos	94.00	78.33 %
Meta 2	Total hogares que los ingresos les ajusta para alimentarse los 2 tiempos	24.00	20.00 %
Meta 2	Total hogares que los ingresos les ajusta para alimentarse los 2 tiempos	2.00	1.67 %
Ingresos por remesas	# Hogares que reciben remesas	8.00	6.67 %
Ingresos por remesas	# Hogares que reciben remesas menos de Lps. 1000.00	0.00	0.00 %
Ingresos por remesas	# Hogares que reciben remesas de Lps. 1001.00 a 2000	2.00	25.00 %

Tematica y Objetivos	Indicador	Valor	%
Ingresos por remesas	# Hogares que reciben remesas de Lps. 2001.00 en adelante	5.00	62.50 %
Familias Trabajan la tierra y producen	# hogares que trabajan por cuenta propia la tierra	93.00	77.50 %
Familias Trabajan la tierra y producen	# hogares trabajan tierra totalmente pagada	54.00	45.00 %
Familias Trabajan la tierra y producen	# hogares trabajan tierra propia pagando	0.00	0.00 %
Familias Trabajan la tierra y producen	# hogares trabajan en tierra alquilada y prestada	42.00	35.00 %
Familias Trabajan la tierra y producen	# hogares trabajan en tierra en litigio y comunal	0.00	0.00 %
Familias Trabajan la tierra y producen	# hogares que no tiene tierra	24.00	20.00 %
Familias Trabajan la tierra y producen	# hogares que producen alimento	93.00	100.00 %
Familias Trabajan la tierra y producen	# hogares que producen alimento para autoconsumo	75.00	80.65 %
Personas Trabajan la tierra por familia	# viviendas donde trabaja una persona por familia	68.00	57.63 %
Personas Trabajan la tierra por familia	# viviendas donde trabajan dos persona por familia	22.00	18.64 %
Personas Trabajan la tierra por familia	# viviendas donde trabajan tres personas por familia	22.00	18.64 %
Personas Trabajan la tierra por familia	# viviendas donde trabajan 4 o más personas por familia	6.00	5.08 %
Datos Generales sobre poblacion	# de niñ@s en edad de estudiar	239.00	42.75 %
Datos Generales sobre poblacion	# de niñ@s en edad escolar que actualmente estudian	92.00	38.49 %
Datos Generales sobre poblacion	niñ@s en edad escolar que actualmente no estudian	147.00	61.51 %
Datos Generales sobre poblacion	# de niñ@s en edad de estudiar del sexo femenino	0.00	0.00 %
Datos Generales sobre poblacion	# de niñ@s en edad de estudiar del sexo masculino	0.00	0.00 %
Datos Generales sobre poblacion	# de niñ@s que actualmente estudian del sexo masculino	0.00	0.00 %
Datos Generales sobre poblacion	# de niñ@s que actualmente estudian del sexo femenino	0.00	0.00 %
Meta 3	# de niñ@s en edad preescolar (de 5 a 6 años)	19.00	7.95 %
Meta 3	# de niñ@s que están estudiando preescolar	14.00	73.68 %
	# de niñ@s en edad de estudiar primaria (7 a 12 años)	65.00	27.20 %
	# de niñ@s que estudian primaria	55.00	84.62 %
	# de niñ@s en edad de estudiar plan básico (13 a 15 años)	37.00	15.48 %
	# de niñ@s que actualmente cursan plan básico	8.00	21.62 %
Estudios diversificados	# de niñ@s en edad de estudiar diversificado (16 a 18 años)	51.00	21.34 %
Estudios diversificados	# de niñ@s que actualmente cursan diversificado	3.00	5.88 %
Estudios diversificados	# de niñ@s en edad de estudiar universidad (19 a 23 años)	67.00	28.03 %

Tematica y Objetivos	Indicador	Valor	%
Estudios diversificados	# jóvenes que actualmente estudian en la universidad	0.00	0.00 %
	Población que representa fuerza de trabajo emergente (13 a 18 años)	88.00	36.82 %
	Población fuerza de trabajo emergente que actualmente estudia en la	11.00	4.60 %
	total niñ@s en edad preescolar (de 5 a 6 años)	14.00	
	# de niñ@s que están estudiando preescolar	0.00	0.00 %
	# de niños que estudian preescolar	0.00	0.00 %
	Total niñ@s que estudian primaria	64.00	
	# de niños que estudian primaria	0.00	0.00 %
	# de niñas que estudian primaria	0.00	0.00 %
Estudios diversificados	Total niñ@s que estudian secundaria	14.00	
Estudios diversificados	# de niños que estudian secundaria	0.00	0.00 %
Estudios diversificados	# de niñas que estudian secundaria	0.00	0.00 %
Estudios diversificados	# de hombres en edad de trabajar <REVISAR !!!>		
	# de mujeres en edad de trabajar <REVISAR !!!>		
	% de mujeres que trabajan remuneradamente (ocupación) <REVISAR !!!>		
	# de hombres de la fuerza de trabajo emergente que actualmente estudia		
	# de mujeres de la fuerza de trabajo emergente que actualmente estudia		
	Tasa de embarazos en adolescentes (PN) (__ mujeres de 13 a 21 años)		
	# de madres solteras/ hogares	17.00	10.49 %
Meta 5	# de niñ@s menores o iguales a 4 años		
Meta 5	# de niñ@s muertos menores de 5 años en el 20___	1.00	
Meta 5	Tasa de mortalidad infantil en menores de 5 años		
Meta 5	Total de niñ@s / niñas nacidos en el 20___	14.00	
Meta 5	% de partos atendidos por enfermeras	0.00	0.00 %
Meta 5	% de partos atendidos por parteras	0.00	0.00 %
Meta 5	% de partos atendidos por médicos		
Meta 5	% de partos atendidos por ella sola		
Meta 5	% de partos atendidos por el marido		
Meta 5	% de partos atendidos por otra persona		

Tematica y Objetivos	Indicador	Valor	%
Meta 5	Tasa de desnutrición menores de 5 años (censo base 2001)		
Meta 6	# de madres murieron antes, durante o postparto en el 20_	0.00	0.00 %
Meta 6	Tasa de mortalidad materna por mil partos atendidos		
	# no de personas se enfermaron de paludismo durante el 20__	0.00	0.00 %
	# no de personas se enfermaron de dengue clasico durante el 20__	8.00	12.12 %
	# no de personas se enfermaron de IRAS durante el 20__		
	# no de personas se enfermaron de dengue hemorragico durante el 20__	0.00	0.00 %
	# no de personas se enfermaron de chagas durante el 20__	0.00	0.00 %
	# no de personas se enfermaron de tuberculosis durante el 20__		
	# no de personas se enfermaron de alcoholismo durante el 20__	0.00	0.00 %
	# no de personas se enfermaron de cancer durante el 20__		
	# no de personas se enfermaron de diarreas durante el 20__	0.00	0.00 %
	# no de personas se enfermaron de la piel durante el 20__	1.00	1.52 %
	# no de personas se enfermaron de otra categoria durante el 20__	37.00	56.06 %
	# no niñ@os con discapacidad durante el 20__		
	# viviendas con agua de pozo propio	0.00	0.00 %
	# viviendas con agua de acueducto	115.00	95.83 %
	# viviendas con agua de rio o quebrada	3.00	2.50 %
	# viviendas con servicio sanitario	1.00	0.83 %
	# viviendas con Letrinas	100.00	83.33 %
	# viviendas con Letrinas y las Utilizan	99.00	82.50 %
	# viviendas con Recoleccion de basura	0.00	0.00 %
	# viviendas con Aseo de Calles	1.00	0.83 %
	# viviendas con Energia Electrica Domiciliar	22.00	18.33 %
Vivienda	# total de edificaciones en el municipio		
	# de edificaciones publicas y privadas		
	# de viviendas		
	# de viviendas desocupadas		
	# de viviendas ocupadas		

Tematica y Objetivos	Indicador	Valor	%
	# familias con vivienda propia y pagada	115.00	95.83 %
	# viviendas propias pagando	0.00	0.00 %
	# viviendas alquiladas	0.00	0.00 %
	# viviendas prestadas o cedidas	5.00	4.17 %
Condiciones de la vivienda	# viviendas buen estado	20.00	16.67 %
Condiciones de la vivienda	# viviendas condiciones regulares	90.00	75.00 %
Condiciones de la vivienda	# viviendas mal estado	10.00	8.33 %
Condiciones de la vivienda	# viviendas sin Repello	35.00	29.17 %
Condiciones de la vivienda	# viviendas con piso de tierra	17.00	14.17 %
Condiciones de la vivienda	# viviendas sin cielo falso	2.00	1.67 %
Condiciones de la vivienda	# viviendas techo mal estado	10.00	8.33 %
Condiciones de la vivienda	# viviendas con problemas estructurales	8.00	6.67 %
Condiciones de la vivienda	# viviendas sin ningun problema	17.00	14.17 %
Condiciones de la vivienda	# viviendas con una pieza	44.00	36.67 %
Condiciones de la vivienda	# viviendas con dos piezas	61.00	50.83 %
Condiciones de la vivienda	# viviendas con tres piezas	13.00	10.83 %
Condiciones de la vivienda	# viviendas con cuatro piezas	22.00	18.33 %
Condiciones de la vivienda	# viviendas con cinco piezas	9.00	7.50 %
Condiciones de la vivienda	# viviendas con seis piezas	12.00	10.00 %
Viviendas con baños	# viviendas con cero baños	38.00	31.67 %
Viviendas con baños	# viviendas con un baño	82.00	68.33 %
Viviendas con baños	# viviendas con dos banos	0.00	0.00 %
Viviendas con baños	# viviendas 3 baños o mas	0.00	0.00 %
# familias por vivienda	# viviendas con una familia	103.00	85.83 %
# familias por vivienda	# viviendas con dos familias	11.00	9.17 %
# familias por vivienda	# viviendas con tres familias	5.00	4.17 %
Consumo energetico para cocinar	# viviendas que utilizan electricidad para cocinar	8.00	6.67 %
Consumo energetico para cocinar	# viviendas que utilizan gas volatil para cocinar	7.00	5.83 %
Consumo energetico para cocinar	# viviendas que utilizan kerosen para cocinar	8.00	6.67 %

Tematica y Objetivos	Indicador	Valor	%
Consumo energetico para cocinar	# viviendas que utilizan leña para cocinar	111.00	92.50 %
Consumo energetico para cocinar	# viviendas que utilizan ecofogon para cocinar	54.00	45.00 %
# de dormitorios	# viviendas que tienen una pieza como dormitorio	44.00	36.67 %
Condiciones de la vivienda	# viviendas que tienen dos piezas como dormitorio	61.00	50.83 %
Condiciones de la vivienda	# viviendas que tienen tres piezas como dormitorio	13.00	10.83 %
Condiciones de la vivienda	# viviendas que tienen cuatro piezas como dormitorio	2.00	1.67 %
Participacion	# de hogares donde los hombres participan en organizaciones(mayores	23.00	19.17 %
Participacion	# de hogares donde las mujeres participan en organizaciones(mayores 18	11.00	9.17 %
Participacion	# de hogares donde participa solo un hombre	22.00	18.33 %
Participacion	# de hogares donde participan dos o mas hombres	1.00	0.83 %
Participacion	# de hogares donde participa una sola mujer	11.00	9.17 %
Participacion	# de hogares donde participan dos mujeres	0.00	0.00 %
Participacion	# de hogares donde participan tres o mas mujeres	0.00	0.00 %

Indicadores de Linea Base

Departamento EL PARAISO
Codigo Municipio 0715
Nombre del Municipio Teupasenti

Nombre EL PACAYAL CEBADILLA
Codigo
Tipo Comunidad: Caserio
Total Encuestas: 1

Tematica y Objetivos	Indicador	Valor	%
Datos Generales sobre poblacion	Población total	2.00	
Datos Generales sobre poblacion	Población femenina	1.00	50.00 %
Datos Generales sobre poblacion	Población masculina	1.00	50.00 %
Datos Generales sobre poblacion	Promedio de personas por vivienda	2.00	
Datos Generales sobre poblacion	Población menor de 5 años		
Datos Generales sobre poblacion	Población ubicada en el rango de 5 a 12 años		
Datos Generales sobre poblacion	Población ubicada en el rango de 13 a 18 años	0.00	0.00 %
Datos Generales sobre poblacion	Población ubicada en el rango de 19 a 30 años		
Datos Generales sobre poblacion	Población ubicada en el rango de 31 a 50 años		
Datos Generales sobre poblacion	Población ubicada en el rango de 51 años y más		
Fuerza de Trabajo	Poblacion en edad de Trabajar (PET)	2.00	100.00 %
Fuerza de Trabajo	Poblacion Economicamente Activa (PEA)	1.00	50.00 %
Fuerza de Trabajo	Poblacion Economicamente Inactiva(PEI)	1.00	50.00 %
Fuerza de Trabajo	Tasa de desempleao año pasado		
Meta 1	Total hogares con ingresos diario per cápita menor a $ 1.00	0.00	0.00 %
Meta 1	Total hogares con ingresos diario per cápita de $ 1.00 a 2.00	1.00	100.00 %
Meta 1	Total hogares con ingresos diario per cápita mayor a $ 2.00	0.00	0.00 %
Meta 1	Tasa de pobreza segun censo poblacion y vivienda		
Meta 1	Tasa de pobrza extrema segun censo 2001		
Meta 2	Total hogares que los ingresos les ajusta para alimentarse los 3 tiempos	0.00	0.00 %
Meta 2	Total hogares que los ingresos les ajusta para alimentarse los 2 tiempos	1.00	100.00 %
Meta 2	Total hogares que los ingresos les ajusta para alimentarse los 2 tiempos	0.00	0.00 %
Ingresos por remesas	# Hogares que reciben remesas	0.00	0.00 %
Ingresos por remesas	# Hogares que reciben remesas menos de Lps. 1000.00	0.00	
Ingresos por remesas	# Hogares que reciben remesas de Lps. 1001.00 a 2000	0.00	

Tematica y Objetivos	Indicador	Valor	%
Ingresos por remesas	# Hogares que reciben remesas de Lps. 2001.00 en adelante	0.00	
Familias Trabajan la tierra y producen	# hogares que trabajan por cuenta propia la tierra	1.00	100.00 %
Familias Trabajan la tierra y producen	# hogares trabajan tierra totalmente pagada	1.00	100.00 %
Familias Trabajan la tierra y producen	# hogares trabajan tierra propia pagando	0.00	0.00 %
Familias Trabajan la tierra y producen	# hogares trabajan en tierra alquilada y prestada	0.00	0.00 %
Familias Trabajan la tierra y producen	# hogares trabajan en tierra en litigio y comunal	0.00	0.00 %
Familias Trabajan la tierra y producen	# hogares que no tiene tierra	0.00	0.00 %
Familias Trabajan la tierra y producen	# hogares que producen alimento	0.00	0.00 %
Familias Trabajan la tierra y producen	# hogares que producen alimento para autoconsumo	0.00	
Personas Trabajan la tierra por familia	# viviendas donde trabaja una persona por familia	1.00	100.00 %
Personas Trabajan la tierra por familia	# viviendas donde trabajan dos persona por familia	0.00	0.00 %
Personas Trabajan la tierra por familia	# viviendas donde trabajan tres personas por familia	0.00	0.00 %
Personas Trabajan la tierra por familia	# viviendas donde trabajan 4 o más personas por familia	0.00	0.00 %
Datos Generales sobre poblacion	# de niñ@s en edad de estudiar	0.00	0.00 %
Datos Generales sobre poblacion	# de niñ@s en edad escolar que actualmente estudian	0.00	
Datos Generales sobre poblacion	niñ@s en edad escolar que actualmente no estudian	0.00	
Datos Generales sobre poblacion	# de niñ@s en edad de estudiar del sexo femenino	0.00	
Datos Generales sobre poblacion	# de niñ@s en edad de estudiar del sexo masculino	0.00	
Datos Generales sobre poblacion	# de niñ@s que actualmente estudian del sexo masculino	0.00	
Datos Generales sobre poblacion	# de niñ@s que actualmente estudian del sexo femenino	0.00	
Meta 3	# de niñ@s en edad preescolar (de 5 a 6 años)	0.00	
Meta 3	# de niñ@s que están estudiando preescolar	0.00	
	# de niñ@s en edad de estudiar primaria (7 a 12 años)	0.00	
	# de niñ@s que estudian primaria	0.00	
	# de niñ@s en edad de estudiar plan básico (13 a 15 años)	0.00	
	# de niñ@s que actualmente cursan plan básico	0.00	
Estudios diversificados	# de niñ@s en edad de estudiar diversificado (16 a 18 años)	0.00	
Estudios diversificados	# de niñ@s que actualmente cursan diversificado	0.00	
Estudios diversificados	# de niñ@s en edad de estudiar universidad (19 a 23 años)	0.00	

Tematica y Objetivos	Indicador	Valor	%
Estudios diversificados	# jóvenes que actualmente estudian en la universidad	0.00	
	Población que representa fuerza de trabajo emergente (13 a 18 años)	0.00	
	Población fuerza de trabajo emergente que actualmente estudia en la	0.00	
	total niñ@s en edad preescolar (de 5 a 6 años)	0.00	
	# de niñ@s que están estudiando preescolar	0.00	
	# de niños que estudian preescolar	0.00	
	Total niñ@s que estudian primaria	0.00	
	# de niños que estudian primaria	0.00	
	# de niñas que estudian primaria	0.00	
Estudios diversificados	Total niñ@s que estudian secundaria	0.00	
Estudios diversificados	# de niños que estudian secundaria	0.00	
Estudios diversificados	# de niñas que estudian secundaria	0.00	
Estudios diversificados	# de hombres en edad de trabajar <REVISAR !!!>		
	# de mujeres en edad de trabajar <REVISAR !!!>		
	% de mujeres que trabajan remuneradamente (ocupación) <REVISAR !!!>		
	# de hombres de la fuerza de trabajo emergente que actualmente estudia		
	# de mujeres de la fuerza de trabajo emergente que actualmente estudia		
	Tasa de embarazos en adolescentes (PN) (__ mujeres de 13 a 21 años)		
	# de madres solteras/ hogares	0.00	0.00 %
Meta 5	# de niñ@s menores o iguales a 4 años		
Meta 5	# de niñ@s muertos menores de 5 años en el 20___		
Meta 5	Tasa de mortalidad infantil en menores de 5 años		
Meta 5	Total de niñ@s / niñas nacidos en el 20___	0.00	
Meta 5	% de partos atendidos por enfermeras	0.00	
Meta 5	% de partos atendidos por parteras	0.00	
Meta 5	% de partos atendidos por médicos		
Meta 5	% de partos atendidos por ella sola		
Meta 5	% de partos atendidos por el marido		
Meta 5	% de partos atendidos por otra persona		

Tematica y Objetivos	Indicador	Valor	%
Meta 5	Tasa de desnutrición menores de 5 años (censo base 2001)		
Meta 6	# de madres murieron antes, durante o postparto en el 20_	0.00	0.00 %
Meta 6	Tasa de mortalidad materna por mil partos atendidos		
	# no de personas se enfermaron de paludismo durante el 20__	0.00	
	# no de personas se enfermaron de dengue clasico durante el 20__	0.00	
	# no de personas se enfermaron de IRAS durante el 20__		
	# no de personas se enfermaron de dengue hemorragico durante el 20__	0.00	
	# no de personas se enfermaron de chagas durante el 20__	0.00	
	# no de personas se enfermaron de tuberculosis durante el 20__		
	# no de personas se enfermaron de alcoholismo durante el 20__	0.00	
	# no de personas se enfermaron de cancer durante el 20__		
	# no de personas se enfermaron de diarreas durante el 20__	0.00	
	# no de personas se enfermaron de la piel durante el 20__	0.00	
	# no de personas se enfermaron de otra categoria durante el 20__	0.00	
	# no niñ@os con discapacidad durante el 20__		
	# viviendas con agua de pozo propio	0.00	0.00 %
	# viviendas con agua de acueducto	1.00	100.00 %
	# viviendas con agua de rio o quebrada	0.00	0.00 %
	# viviendas con servicio sanitario	1.00	100.00 %
	# viviendas con Letrinas	0.00	0.00 %
	# viviendas con Letrinas y las Utilizan	0.00	0.00 %
	# viviendas con Recoleccion de basura	0.00	0.00 %
	# viviendas con Aseo de Calles	0.00	0.00 %
	# viviendas con Energia Electrica Domiciliar	0.00	0.00 %
Vivienda	# total de edificaciones en el municipio		
	# de edificaciones publicas y privadas		
	# de viviendas		
	# de viviendas desocupadas		
	# de viviendas ocupadas		

Tematica y Objetivos	Indicador	Valor	%
	# familias con vivienda propia y pagada	1.00	100.00 %
	# viviendas propias pagando	0.00	0.00 %
	# viviendas alquiladas	0.00	0.00 %
	# viviendas prestadas o cedidas	0.00	0.00 %
Condiciones de la vivienda	# viviendas buen estado	0.00	0.00 %
Condiciones de la vivienda	# viviendas condiciones regulares	1.00	100.00 %
Condiciones de la vivienda	# viviendas mal estado	0.00	0.00 %
Condiciones de la vivienda	# viviendas sin Repello	1.00	100.00 %
Condiciones de la vivienda	# viviendas con piso de tierra	0.00	0.00 %
Condiciones de la vivienda	# viviendas sin cielo falso	0.00	0.00 %
Condiciones de la vivienda	# viviendas techo mal estado	0.00	0.00 %
Condiciones de la vivienda	# viviendas con problemas estructurales	0.00	0.00 %
Condiciones de la vivienda	# viviendas sin ningun problema	0.00	0.00 %
Condiciones de la vivienda	# viviendas con una pieza	0.00	0.00 %
Condiciones de la vivienda	# viviendas con dos piezas	1.00	100.00 %
Condiciones de la vivienda	# viviendas con tres piezas	0.00	0.00 %
Condiciones de la vivienda	# viviendas con cuatro piezas	0.00	0.00 %
Condiciones de la vivienda	# viviendas con cinco piezas	0.00	0.00 %
Condiciones de la vivienda	# viviendas con seis piezas	0.00	0.00 %
Viviendas con baños	# viviendas con cero baños	1.00	100.00 %
Viviendas con baños	# viviendas con un baño	0.00	0.00 %
Viviendas con baños	# viviendas con dos banos	0.00	0.00 %
Viviendas con baños	# viviendas 3 baños o mas	0.00	0.00 %
# familias por vivienda	# viviendas con una familia	1.00	100.00 %
# familias por vivienda	# viviendas con dos familias	0.00	0.00 %
# familias por vivienda	# viviendas con tres familias	0.00	0.00 %
Consumo energetico para cocinar	# viviendas que utilizan electricidad para cocinar	0.00	0.00 %
Consumo energetico para cocinar	# viviendas que utilizan gas volatil para cocinar	0.00	0.00 %
Consumo energetico para cocinar	# viviendas que utilizan kerosen para cocinar	0.00	0.00 %

Tematica y Objetivos	Indicador	Valor	%
Consumo energetico para cocinar	# viviendas que utilizan leña para cocinar	1.00	100.00 %
Consumo energetico para cocinar	# viviendas que utilizan ecofogon para cocinar	0.00	0.00 %
# de dormitorios	# viviendas que tienen una pieza como dormitorio	0.00	0.00 %
Condiciones de la vivienda	# viviendas que tienen dos piezas como dormitorio	1.00	100.00 %
Condiciones de la vivienda	# viviendas que tienen tres piezas como dormitorio	0.00	0.00 %
Condiciones de la vivienda	# viviendas que tienen cuatro piezas como dormitorio	0.00	0.00 %
Participacion	# de hogares donde los hombres participan en organizaciones(mayores	0.00	0.00 %
Participacion	# de hogares donde las mujeres participan en organizaciones(mayores 18	0.00	0.00 %
Participacion	# de hogares donde participa solo un hombre	0.00	0.00 %
Participacion	# de hogares donde participan dos o mas hombres	0.00	0.00 %
Participacion	# de hogares donde participa una sola mujer	0.00	0.00 %
Participacion	# de hogares donde participan dos mujeres	0.00	0.00 %
Participacion	# de hogares donde participan tres o mas mujeres	0.00	0.00 %

Indicadores de Linea Base

Departamento EL PARAISO
Codigo Municipio 0715
Nombre del Municipio Teupasenti

Nombre SABA GRANDE
Codigo
Tipo Comunidad: Caserio

Total Encuestas: 39

Tematica y Objetivos	Indicador	Valor	%
Datos Generales sobre poblacion	Población total	133.00	
Datos Generales sobre poblacion	Población femenina	69.00	51.88 %
Datos Generales sobre poblacion	Población masculina	64.00	48.12 %
Datos Generales sobre poblacion	Promedio de personas por vivienda	3.41	
Datos Generales sobre poblacion	Población menor de 5 años		
Datos Generales sobre poblacion	Población ubicada en el rango de 5 a 12 años		
Datos Generales sobre poblacion	Población ubicada en el rango de 13 a 18 años	17.00	12.78 %
Datos Generales sobre poblacion	Población ubicada en el rango de 19 a 30 años		
Datos Generales sobre poblacion	Población ubicada en el rango de 31 a 50 años		
Datos Generales sobre poblacion	Población ubicada en el rango de 51 años y más		
Fuerza de Trabajo	Poblacion en edad de Trabajar (PET)	103.00	77.44 %
Fuerza de Trabajo	Poblacion Economicamente Activa (PEA)	51.00	49.51 %
Fuerza de Trabajo	Poblacion Economicamente Inactiva(PEI)	52.00	50.49 %
Fuerza de Trabajo	Tasa de desempleao año pasado		
Meta 1	Total hogares con ingresos diario per cápita menor a $ 1.00	22.00	56.41 %
Meta 1	Total hogares con ingresos diario per cápita de $ 1.00 a 2.00	13.00	33.33 %
Meta 1	Total hogares con ingresos diario per cápita mayor a $ 2.00	4.00	10.26 %
Meta 1	Tasa de pobreza segun censo poblacion y vivienda		
Meta 1	Tasa de pobrza extrema segun censo 2001		
Meta 2	Total hogares que los ingresos les ajusta para alimentarse los 3 tiempos	38.00	97.44 %
Meta 2	Total hogares que los ingresos les ajusta para alimentarse los 2 tiempos	1.00	2.56 %
Meta 2	Total hogares que los ingresos les ajusta para alimentarse los 2 tiempos	0.00	0.00 %
Ingresos por remesas	# Hogares que reciben remesas	3.00	7.69 %
Ingresos por remesas	# Hogares que reciben remesas menos de Lps. 1000.00	0.00	0.00 %
Ingresos por remesas	# Hogares que reciben remesas de Lps. 1001.00 a 2000	1.00	33.33 %

Tematica y Objetivos	Indicador	Valor	%
Ingresos por remesas	# Hogares que reciben remesas de Lps. 2001.00 en adelante	0.00	0.00 %
Familias Trabajan la tierra y producen	# hogares que trabajan por cuenta propia la tierra	34.00	87.18 %
Familias Trabajan la tierra y producen	# hogares trabajan tierra totalmente pagada	33.00	84.62 %
Familias Trabajan la tierra y producen	# hogares trabajan tierra propia pagando	0.00	0.00 %
Familias Trabajan la tierra y producen	# hogares trabajan en tierra alquilada y prestada	1.00	2.56 %
Familias Trabajan la tierra y producen	# hogares trabajan en tierra en litigio y comunal	0.00	0.00 %
Familias Trabajan la tierra y producen	# hogares que no tiene tierra	5.00	12.82 %
Familias Trabajan la tierra y producen	# hogares que producen alimento	34.00	100.00 %
Familias Trabajan la tierra y producen	# hogares que producen alimento para autoconsumo	27.00	79.41 %
Personas Trabajan la tierra por familia	# viviendas donde trabaja una persona por familia	30.00	76.92 %
Personas Trabajan la tierra por familia	# viviendas donde trabajan dos persona por familia	7.00	17.95 %
Personas Trabajan la tierra por familia	# viviendas donde trabajan tres personas por familia	1.00	2.56 %
Personas Trabajan la tierra por familia	# viviendas donde trabajan 4 o más personas por familia	1.00	2.56 %
Datos Generales sobre poblacion	# de niñ@s en edad de estudiar	46.00	34.59 %
Datos Generales sobre poblacion	# de niñ@s en edad escolar que actualmente estudian	23.00	50.00 %
Datos Generales sobre poblacion	niñ@s en edad escolar que actualmente no estudian	23.00	50.00 %
Datos Generales sobre poblacion	# de niñ@s en edad de estudiar del sexo femenino	0.00	0.00 %
Datos Generales sobre poblacion	# de niñ@s en edad de estudiar del sexo masculino	0.00	0.00 %
Datos Generales sobre poblacion	# de niñ@s que actualmente estudian del sexo masculino	0.00	0.00 %
Datos Generales sobre poblacion	# de niñ@s que actualmente estudian del sexo femenino	0.00	0.00 %
Meta 3	# de niñ@s en edad preescolar (de 5 a 6 años)	8.00	17.39 %
Meta 3	# de niñ@s que están estudiando preescolar	6.00	75.00 %
	# de niñ@s en edad de estudiar primaria (7 a 12 años)	13.00	28.26 %
	# de niñ@s que estudian primaria	13.00	100.00 %
	# de niñ@s en edad de estudiar plan básico (13 a 15 años)	8.00	17.39 %
	# de niñ@s que actualmente cursan plan básico	2.00	25.00 %
Estudios diversificados	# de niñ@s en edad de estudiar diversificado (16 a 18 años)	7.00	15.22 %
Estudios diversificados	# de niñ@s que actualmente cursan diversificado	0.00	0.00 %
Estudios diversificados	# de niñ@s en edad de estudiar universidad (19 a 23 años)	10.00	21.74 %

Tematica y Objetivos	Indicador	Valor	%
Estudios diversificados	# jóvenes que actualmente estudian en la universidad	0.00	0.00 %
	Población que representa fuerza de trabajo emergente (13 a 18 años)	15.00	32.61 %
	Población fuerza de trabajo emergente que actualmente estudia en la	2.00	4.35 %
	total niñ@s en edad preescolar (de 5 a 6 años)	6.00	
	# de niñ@s que están estudiando preescolar	0.00	0.00 %
	# de niños que estudian preescolar	0.00	0.00 %
	Total niñ@s que estudian primaria	15.00	
	# de niños que estudian primaria	0.00	0.00 %
	# de niñas que estudian primaria	0.00	0.00 %
Estudios diversificados	Total niñ@s que estudian secundaria	2.00	
Estudios diversificados	# de niños que estudian secundaria	0.00	0.00 %
Estudios diversificados	# de niñas que estudian secundaria	0.00	0.00 %
Estudios diversificados	# de hombres en edad de trabajar <REVISAR !!!>		
	# de mujeres en edad de trabajar <REVISAR !!!>		
	% de mujeres que trabajan remuneradamente (ocupación) <REVISAR !!!>		
	# de hombres de la fuerza de trabajo emergente que actualmente estudia		
	# de mujeres de la fuerza de trabajo emergente que actualmente estudia		
	Tasa de embarazos en adolescentes (PN) (__ mujeres de 13 a 21 años)		
	# de madres solteras/ hogares	6.00	12.24 %
Meta 5	# de niñ@s menores o iguales a 4 años		
Meta 5	# de niñ@s muertos menores de 5 años en el 20___		
Meta 5	Tasa de mortalidad infantil en menores de 5 años		
Meta 5	Total de niñ@s / niñas nacidos en el 20___	2.00	
Meta 5	% de partos atendidos por enfermeras	0.00	0.00 %
Meta 5	% de partos atendidos por parteras	0.00	0.00 %
Meta 5	% de partos atendidos por médicos		
Meta 5	% de partos atendidos por ella sola		
Meta 5	% de partos atendidos por el marido		
Meta 5	% de partos atendidos por otra persona		

Tematica y Objetivos	Indicador	Valor	%
Meta 5	Tasa de desnutrición menores de 5 años (censo base 2001)		
Meta 6	# de madres murieron antes, durante o postparto en el 20_	0.00	0.00 %
Meta 6	Tasa de mortalidad materna por mil partos atendidos		
	# no de personas se enfermaron de paludismo durante el 20__	0.00	0.00 %
	# no de personas se enfermaron de dengue clasico durante el 20__	0.00	0.00 %
	# no de personas se enfermaron de IRAS durante el 20__		
	# no de personas se enfermaron de dengue hemorragico durante el 20__	0.00	0.00 %
	# no de personas se enfermaron de chagas durante el 20__	0.00	0.00 %
	# no de personas se enfermaron de tuberculosis durante el 20__		
	# no de personas se enfermaron de alcoholismo durante el 20__	0.00	0.00 %
	# no de personas se enfermaron de cancer durante el 20__		
	# no de personas se enfermaron de diarreas durante el 20__	0.00	0.00 %
	# no de personas se enfermaron de la piel durante el 20__	0.00	0.00 %
	# no de personas se enfermaron de otra categoria durante el 20__	3.00	60.00 %
	# no niñ@os con discapacidad durante el 20__		
	# viviendas con agua de pozo propio	15.00	38.46 %
	# viviendas con agua de acueducto	1.00	2.56 %
	# viviendas con agua de rio o quebrada	19.00	48.72 %
	# viviendas con servicio sanitario	32.00	82.05 %
	# viviendas con Letrinas	33.00	84.62 %
	# viviendas con Letrinas y las Utilizan	33.00	84.62 %
	# viviendas con Recoleccion de basura	0.00	0.00 %
	# viviendas con Aseo de Calles	0.00	0.00 %
	# viviendas con Energia Electrica Domiciliar	0.00	0.00 %
Vivienda	# total de edificaciones en el municipio		
	# de edificaciones publicas y privadas		
	# de viviendas		
	# de viviendas desocupadas		
	# de viviendas ocupadas		

Tematica y Objetivos	Indicador	Valor	%
	# familias con vivienda propia y pagada	38.00	97.44 %
	# viviendas propias pagando	0.00	0.00 %
	# viviendas alquiladas	0.00	0.00 %
	# viviendas prestadas o cedidas	1.00	2.56 %
Condiciones de la vivienda	# viviendas buen estado	5.00	12.82 %
Condiciones de la vivienda	# viviendas condiciones regulares	33.00	84.62 %
Condiciones de la vivienda	# viviendas mal estado	1.00	2.56 %
Condiciones de la vivienda	# viviendas sin Repello	26.00	66.67 %
Condiciones de la vivienda	# viviendas con piso de tierra	6.00	15.38 %
Condiciones de la vivienda	# viviendas sin cielo falso	1.00	2.56 %
Condiciones de la vivienda	# viviendas techo mal estado	1.00	2.56 %
Condiciones de la vivienda	# viviendas con problemas estructurales	3.00	7.69 %
Condiciones de la vivienda	# viviendas sin ningun problema	6.00	15.38 %
Condiciones de la vivienda	# viviendas con una pieza	10.00	25.64 %
Condiciones de la vivienda	# viviendas con dos piezas	27.00	69.23 %
Condiciones de la vivienda	# viviendas con tres piezas	2.00	5.13 %
Condiciones de la vivienda	# viviendas con cuatro piezas	11.00	28.21 %
Condiciones de la vivienda	# viviendas con cinco piezas	3.00	7.69 %
Condiciones de la vivienda	# viviendas con seis piezas	0.00	0.00 %
Viviendas con baños	# viviendas con cero baños	7.00	17.95 %
Viviendas con baños	# viviendas con un baño	32.00	82.05 %
Viviendas con baños	# viviendas con dos banos	0.00	0.00 %
Viviendas con baños	# viviendas 3 baños o mas	0.00	0.00 %
# familias por vivienda	# viviendas con una familia	37.00	94.87 %
# familias por vivienda	# viviendas con dos familias	2.00	5.13 %
# familias por vivienda	# viviendas con tres familias	0.00	0.00 %
Consumo energetico para cocinar	# viviendas que utilizan electricidad para cocinar	1.00	2.56 %
Consumo energetico para cocinar	# viviendas que utilizan gas volatil para cocinar	1.00	2.56 %
Consumo energetico para cocinar	# viviendas que utilizan kerosen para cocinar	1.00	2.56 %

Tematica y Objetivos	Indicador	Valor	%
Consumo energetico para cocinar	# viviendas que utilizan leña para cocinar	38.00	97.44 %
Consumo energetico para cocinar	# viviendas que utilizan ecofogon para cocinar	1.00	2.56 %
# de dormitorios	# viviendas que tienen una pieza como dormitorio	10.00	25.64 %
Condiciones de la vivienda	# viviendas que tienen dos piezas como dormitorio	27.00	69.23 %
Condiciones de la vivienda	# viviendas que tienen tres piezas como dormitorio	2.00	5.13 %
Condiciones de la vivienda	# viviendas que tienen cuatro piezas como dormitorio	0.00	0.00 %
Participacion	# de hogares donde los hombres participan en organizaciones(mayores	4.00	10.26 %
Participacion	# de hogares donde las mujeres participan en organizaciones(mayores 18	8.00	20.51 %
Participacion	# de hogares donde participa solo un hombre	4.00	10.26 %
Participacion	# de hogares donde participan dos o mas hombres	0.00	0.00 %
Participacion	# de hogares donde participa una sola mujer	8.00	20.51 %
Participacion	# de hogares donde participan dos mujeres	0.00	0.00 %
Participacion	# de hogares donde participan tres o mas mujeres	0.00	0.00 %

Cebadilla, Ocotal.

# de la Vivienda	Nombre del jefe de familia	Ocupado	Desocupado	Edif. Público Negocio	Estado de la vivienda B	R	M
01	Concepción de Jesús Lagos Flores	x			x		
02	Felix Lagos Peña	x				x	
03	Encarnación Lagos	x				x	
04	Edgar Ernú Galo	x			x		
05	Dany Reinierx Galo Chavarría	x				x	
06	Frangel Armando Galo	x				x	
07	Aracely Yaneth Ardón	x				x	
08	Ronal David López	x				x	
09	Donaldo Galo Martínez	x				x	
10	Santos Isidro Banegas Sevilla	x				x	
11	Ana Rosa Banegas	x				x	
12	Doris Edilia Martínez	x				x	
13	Melvin Leonel Banegas Bonilla	x				x	
14	José Teófilo Banegas Flores	x				x	
15	Alba Isolina Galo	x				x	
16	Fredy Martínez López	x			x		
17	Iris Danelia Ardón	x				x	
18	Angela Ramos Romero	x			x		
19	Santos Victoriano Lagos	x				x	
		19	00	00	04	15	00

Cebadilla, Ocotal

# de la Vivienda	Nombre del jefe de familia	Ocupado	Desocupado	Edif. Público Negocio	Estado de la vivienda B	R	M
20	Mario Banegas	x				x	
21	Florentino Israel Gaitán	x					x
22	Doris Lily Lagos Lanza	x				x	
23	Frangel Orlando Ordóñez Ramos	x			x		
24	Carlos Arturo Banegas Santos	x				x	
25	Noe Hernández	x			x		
26	Aleyda Sagrario Romero	x				x	
27	Wilson Flores	x				x	
28	Juan Miguel Galo	x				x	
29	Epifanio Romero Ramos	x				x	
30	Carlos Edilberto Banegas Flores	x				x	
31	Ana Gabriela Galo	x				x	
32	José Romero Ramos	x			x		
33	Gonzalo Martínez	x				x	
34	Glenda Betulia Flores	x				x	
35	Fany Victorina Galo Lagos	x			x		
36	Sergia Aída Galo Valladares	x			x		
37	Wendy Sobeyda Cabrera	x				x	
38	Elsa Murillo Licona	x				x	
		19	00	00	05	13	01

~~Cebilla~~ Cebadilla, Ocotal.

# de la Vivienda	Nombre del jefe de familia	Ocupado	Desocupado	Edif. Público Negocio	Estado de la vivienda B	R	M
39	Osman Banegas Galo	x			x		
40	Cristian Ancel Ramos	x				x	
41	Iván Pablo Lagos	x				x	
42	Ela Rosa Galo Morales	x				x	
43	Berta Cáceres Mejía	x			x		
44	Sindy Leonela Vásquez	x			x		
45	Orlan Muriel Galo	x					x
46	Marcia Lizeth Lagos Zambrano	x				x	
47	María de Jesús Flores	x				x	
48	Nely Marizol Lagos	x				x	
49	Deisy Nohemy Ramos	x				x	
50	Adriana del Carmen Galo	x				x	
51	Jeny Lorena García Galo	x			x		
52	Antonio Ramos	x				x	
53	Emyly Rolando Lagos	x				x	
54	José María Amaya	x				x	
55	María Lagos Zambrano	x				x	
56	Marili Dubón	x				x	
57	Leticia Bernarda Banegas Or.	x				x	
		19	00	00	04	14	01

Cebadilla, Ocotal.

# de la Vivienda	Nombre del jefe de familia	Ocupado	Desocupado	Edif. Público Negocio	Estado de la vivienda B	R	M
58	Sandra Isabel Ordóñez Galo	x				x	
59	Wilmer Alexander B. Ordóñez	x				x	
60	Mary Dalila Cruz	x				x	
61	Fulvio Talavera	x				x	
62	Marvin Arturo López	x				x	
63	Candida Griselda Galo Ramos	x				x	
64	Mercedes González	x			x		
65	Valentina Galo	x				x	
66	Saúl de los Santos Galo	x				x	
67	Ana Ercilia Galo Ramos	x				x	
68	Pablo Galo Cerritos	x				x	
69	Dagoberto Galo Ramos	x				x	
70	Josefa Virginia Ardón	x				x	
71	Miguel Galo	x				x	
72	Juan Manuel Banegas	(x)	x			x	
73	Antonio Galo	x				x	
74	Denia Josefina Galo	x			x		
75	Miguel Angel Ramos	x			x		
76	Bernardina del Carmen Romero	x				x	
		18	01	00	03	16	00

Cebadilla, Ocotal.

No de la vivienda	Nombre del jefe de familia	Ocupado	Desocupado	Edific. Público Negocio	Estado de la Vivienda B	R	M
77	Esperanza Castro	x				x	
78	Maribel Ezalo Ramos	x					x
79	Betty Mariela Calderon	x				x	
80	Vicenta Ramos	x				x	
81	Antonio Ezalo Murillo	x				x	
82	Dositila Ezalo	x					x
83	Julio del Carmen Ardón	x				x	
84	Kelin Y. Leny Velásquez	x				x	
85	Erma Carolina Arguijo	x				x	
86	Eva de los Santos Ardón	x				x	
87	Marcelina Dalia Olivera	x				x	
88	Jorge Alberto Dubón	x				x	
89	Victor Manuel Rodríguez	x					x
90	Pedro Antonio Romero	x				x	
91	Emiliano Ezalo Flores	x				x	
92	Josué Ezalo ponce	x				x	
93	Ana Cristina Bonilla	x				x	
94	Rosa Ezalo	x				x	
95	Graciela Ezalo	x					x
		19	00	00	00	15	04

Cebadilla, Ocotal

No de la vivienda	Nombre del jefe de familia	Ocupado	Desocupado	Edific. Público Negocio	Estado de la Vivienda B	R	M
96	Olman Ovilio Banegas Ezalo	x				x	
97	Narciso Banegas Ramos	x			x		
98	Belkis Lisbeth Valladares	x			x		
99	Joel Joel Espitán	x			x		
100	Rigoberto Sierra	x				x	
101	Esperanza Jaqueline Amaya	x				x	
102	Esteban Ponce	x			x		
103	Victor Manuel Cruz	x			x		
104	Victor Nahún Cruz Suarez	x				x	
105	Kenny Javier Cruz Suarez	x				x	
106	Wendy Cruz	x				x	
107	Leibi Cruz	x				x	
108	Wilmer Roney Ezalo	x				x	
109	Jose Daniel Ezalo Talavera	x				x	
110	Teburcio Ezalo Bonilla	x				x	
111	Hector Daniel Ezalo Bonilla	x				x	
112	Pedro Manuel Ezalo	x				x	
113	Terencio Sierra	x			x		
114	Olga Marina Talavera	x				x	
		19	00	00	06	13	00

Cebadilla, Ocotal.

No. de la Vivienda	Nombre del jefe de familia	Ocupado	Desocupado	Edif. Público Negocio	Estado de la Vivienda B	R	M
115	Julia Yamileth Martínez	x				x	
116	Sorayl y Yolany Ezalo	x				x	
117	Edi Guadalupe Ezalo Tabora	x			x		
118	Francisco Napoleón Ezalo	x				x	
119	Lesly Ericka Ramos	x				x	
120	Rosario del Carmen Ramos	x				x	
121	Miriam Yomara Ezalo	x			x		
122	Elmer Leonel Ezalo Ezalo	x				x	
123	José Lagos Lagos	x				x	
124	José Martín Castellano Lagos	x					x
125	Gloria Argentina Lagos	x				x	
126	Sixta de Jesús Lagos	x			x		
127	Alicia Bertilia Salgado Lagos	x				x	
128	Santos Digno Lagos	x				x	
129	Ana Joaquina Ramos Ezalo	x				x	
130	Rigoberto Ordóñez Ezalo	x				x	
131	Yesica Yesenia Paniagua Jiménez	x				x	
132	Olga Lidia Ordóñez Ezalo	x				x	
133	Cristobal Arias Lagos	x			x		
		19	00	00	04	14	01

Cebadilla, Ocotal

No. de la Vivienda	Nombre del jefe de familia	Ocupado	Desocupado	Edif. Público Negocio	Estado de la Vivienda B	R	M
134	Santos Matilde Lagos Flores	x				x	
135	Amparo del Carmen Gonzalez	x			x		
136	Alba Luz González	x				x	
137	Esperanza Moreno	x				x	
138	Ibania del Carmen Ardón	x				x	
139	María Concepción Ezalo Bautista	x					x
140	Ramón Ramos	x					x
141	Guillermo Lagos Lanza	x					x
142	Rosario Ezalo Bautista	x					x
143	Iris Scubia Flores Amaya	x				x	
144	Consuelo Amaya	x				x	
145	Olga Flores Amaya	x					x
146	Angel Rosendo Ramos Ezalo	x					x
147	Yanira Chavarría		x			x	
148	Magdalena Ezalo		x			x	
149	Juan Pablo Lagos Peña		x			x	
150	Vilma Ezalo		x			x	
151	Elmer Villalta		x			x	
152	Reval David Lopez Ezalo		x			x	
		13	06	00	01	12	06

Cebadilla, Ocotal

No.	Nombre del jefe de familia	Ocupado	Desocupado	Edificio Público o negocio	Estado de la Vivienda B	R	M
153	Doris Banegas		x			x	
154	Inocente Baltán		x			x	
155	José María Lagos		x			x	
156	Carlos Banegas		x			x	
157	Nelson Banegas		x			x	
158	Alex Ezalo Morales		x			x	
159	Pablo Lagos Ezalo		x			x	
160	Ana Ezalo		x			x	
161	Edwin Moncada		x			x	
162	María Ezalo Lagos		x			x	
163	Diego Lagos		x			x	
164	Alejandro Ardón		x			x	
165	Miguel Ezalo		x			x	
166	Teborcio Ezalo		x			x	
167	Alejandro Navas		x			x	
168	Francisco Ezalo		x			x	
169	Javier Ezalo		x			x	
170	Luis Figueroa		x			x	
171	Oswaldo Castro		x			x	
		00	19	00	00	19	00
	Total →	145	26	00	27	131	13

Cuadro de Resumen

Descripción Edificación	#
Vivienda Ocupada	145
Vivienda Desocupada	26
Iglesias	00
Centro Comunal	00
Escuelas	01
Kinder	00
Cesar	00
Negocios	00
Edificio Gubernamental	00
Total →	172

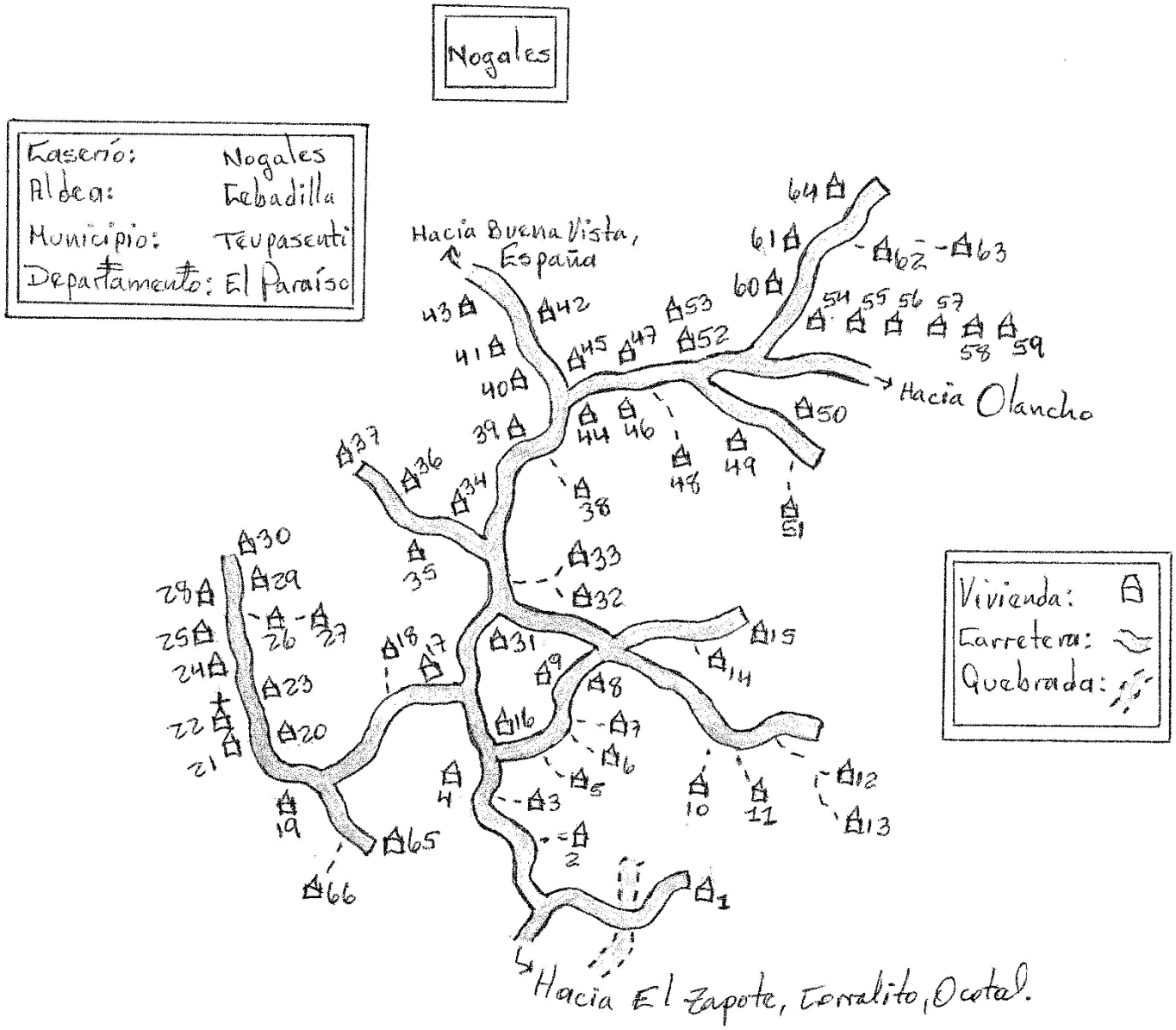
Nogales
Caserío: Nogales
Aldea: Cebadilla
Municipio: Tevpasenti
Departamento: El Paraíso
Hacia Buena Vista, España
Hacia Olancho
Hacia El Zapote, Corralito, Ocotal.
Vivienda:
Carretera:
Quebrada:

Indicadores de Linea Base

Departamento EL PARAISO
Codigo Municipio 0715
Nombre del Municipio Teupasenti

Nombre Nogales.
Codigo
Tipo Comunidad: Caserio

Total Encuestas: 30

Tematica y Objetivos	Indicador	Valor	%
Datos Generales sobre poblacion	Población total	124.00	
Datos Generales sobre poblacion	Población femenina	62.00	50.00 %
Datos Generales sobre poblacion	Población masculina	62.00	50.00 %
Datos Generales sobre poblacion	Promedio de personas por vivienda	4.13	
Datos Generales sobre poblacion	Población menor de 5 años		
Datos Generales sobre poblacion	Población ubicada en el rango de 5 a 12 años		
Datos Generales sobre poblacion	Población ubicada en el rango de 13 a 18 años	17.00	13.71 %
Datos Generales sobre poblacion	Población ubicada en el rango de 19 a 30 años		
Datos Generales sobre poblacion	Población ubicada en el rango de 31 a 50 años		
Datos Generales sobre poblacion	Población ubicada en el rango de 51 años y más		
Fuerza de Trabajo	Poblacion en edad de Trabajar (PET)	87.00	70.16 %
Fuerza de Trabajo	Poblacion Economicamente Activa (PEA)	38.00	43.68 %
Fuerza de Trabajo	Poblacion Economicamente Inactiva(PEI)	49.00	56.32 %
Fuerza de Trabajo	Tasa de desempleao año pasado		
Meta 1	Total hogares con ingresos diario per cápita menor a $ 1.00	27.00	90.00 %
Meta 1	Total hogares con ingresos diario per cápita de $ 1.00 a 2.00	3.00	10.00 %
Meta 1	Total hogares con ingresos diario per cápita mayor a $ 2.00	0.00	0.00 %
Meta 1	Tasa de pobreza segun censo poblacion y vivienda		
Meta 1	Tasa de pobrza extrema segun censo 2001		
Meta 2	Total hogares que los ingresos les ajusta para alimentarse los 3 tiempos	25.00	83.33 %
Meta 2	Total hogares que los ingresos les ajusta para alimentarse los 2 tiempos	5.00	16.67 %
Meta 2	Total hogares que los ingresos les ajusta para alimentarse los 2 tiempos	0.00	0.00 %
Ingresos por remesas	# Hogares que reciben remesas	2.00	6.67 %
Ingresos por remesas	# Hogares que reciben remesas menos de Lps. 1000.00	0.00	0.00 %
Ingresos por remesas	# Hogares que reciben remesas de Lps. 1001.00 a 2000	1.00	50.00 %

Tematica y Objetivos	Indicador	Valor	%
Ingresos por remesas	# Hogares que reciben remesas de Lps. 2001.00 en adelante	0.00	0.00 %
Familias Trabajan la tierra y producen	# hogares que trabajan por cuenta propia la tierra	27.00	90.00 %
Familias Trabajan la tierra y producen	# hogares trabajan tierra totalmente pagada	24.00	80.00 %
Familias Trabajan la tierra y producen	# hogares trabajan tierra propia pagando	0.00	0.00 %
Familias Trabajan la tierra y producen	# hogares trabajan en tierra alquilada y prestada	3.00	10.00 %
Familias Trabajan la tierra y producen	# hogares trabajan en tierra en litigio y comunal	1.00	3.33 %
Familias Trabajan la tierra y producen	# hogares que no tiene tierra	2.00	6.67 %
Familias Trabajan la tierra y producen	# hogares que producen alimento	26.00	96.30 %
Familias Trabajan la tierra y producen	# hogares que producen alimento para autoconsumo	12.00	46.15 %
Personas Trabajan la tierra por familia	# viviendas donde trabaja una persona por familia	23.00	76.67 %
Personas Trabajan la tierra por familia	# viviendas donde trabajan dos persona por familia	6.00	20.00 %
Personas Trabajan la tierra por familia	# viviendas donde trabajan tres personas por familia	1.00	3.33 %
Personas Trabajan la tierra por familia	# viviendas donde trabajan 4 o más personas por familia	0.00	0.00 %
Datos Generales sobre poblacion	# de niñ@s en edad de estudiar	50.00	40.32 %
Datos Generales sobre poblacion	# de niñ@s en edad escolar que actualmente estudian	23.00	46.00 %
Datos Generales sobre poblacion	niñ@s en edad escolar que actualmente no estudian	27.00	54.00 %
Datos Generales sobre poblacion	# de niñ@s en edad de estudiar del sexo femenino	0.00	0.00 %
Datos Generales sobre poblacion	# de niñ@s en edad de estudiar del sexo masculino	0.00	0.00 %
Datos Generales sobre poblacion	# de niñ@s que actualmente estudian del sexo masculino	0.00	0.00 %
Datos Generales sobre poblacion	# de niñ@s que actualmente estudian del sexo femenino	0.00	0.00 %
Meta 3	# de niñ@s en edad preescolar (de 5 a 6 años)	6.00	12.00 %
Meta 3	# de niñ@s que están estudiando preescolar	3.00	50.00 %
	# de niñ@s en edad de estudiar primaria (7 a 12 años)	14.00	28.00 %
	# de niñ@s que estudian primaria	13.00	92.86 %
	# de niñ@s en edad de estudiar plan básico (13 a 15 años)	13.00	26.00 %
	# de niñ@s que actualmente cursan plan básico	1.00	7.69 %
Estudios diversificados	# de niñ@s en edad de estudiar diversificado (16 a 18 años)	4.00	8.00 %
Estudios diversificados	# de niñ@s que actualmente cursan diversificado	1.00	25.00 %
Estudios diversificados	# de niñ@s en edad de estudiar universidad (19 a 23 años)	13.00	26.00 %

Tematica y Objetivos	Indicador	Valor	%
Estudios diversificados	# jóvenes que actualmente estudian en la universidad	0.00	0.00 %
	Población que representa fuerza de trabajo emergente (13 a 18 años)	17.00	34.00 %
	Población fuerza de trabajo emergente que actualmente estudia en la	2.00	4.00 %
	total niñ@s en edad preescolar (de 5 a 6 años)	3.00	
	# de niñ@s que están estudiando preescolar	0.00	0.00 %
	# de niños que estudian preescolar	0.00	0.00 %
	Total niñ@s que estudian primaria	18.00	
	# de niños que estudian primaria	0.00	0.00 %
	# de niñas que estudian primaria	0.00	0.00 %
Estudios diversificados	Total niñ@s que estudian secundaria	2.00	
Estudios diversificados	# de niños que estudian secundaria	0.00	0.00 %
Estudios diversificados	# de niñas que estudian secundaria	0.00	0.00 %
Estudios diversificados	# de hombres en edad de trabajar <REVISAR !!!>		
	# de mujeres en edad de trabajar <REVISAR !!!>		
	% de mujeres que trabajan remuneradamente (ocupación) <REVISAR !!!>		
	# de hombres de la fuerza de trabajo emergente que actualmente estudia		
	# de mujeres de la fuerza de trabajo emergente que actualmente estudia		
	Tasa de embarazos en adolescentes (PN) (__ mujeres de 13 a 21 años)		
	# de madres solteras/ hogares	1.00	3.23 %
Meta 5	# de niñ@s menores o iguales a 4 años		
Meta 5	# de niñ@s muertos menores de 5 años en el 20___	1.00	
Meta 5	Tasa de mortalidad infantil en menores de 5 años		
Meta 5	Total de niñ@s / niñas nacidos en el 20___	2.00	
Meta 5	% de partos atendidos por enfermeras	0.00	0.00 %
Meta 5	% de partos atendidos por parteras	0.00	0.00 %
Meta 5	% de partos atendidos por médicos		
Meta 5	% de partos atendidos por ella sola		
Meta 5	% de partos atendidos por el marido		
Meta 5	% de partos atendidos por otra persona		

Tematica y Objetivos	Indicador	Valor	%
Meta 5	Tasa de desnutrición menores de 5 años (censo base 2001)		
Meta 6	# de madres murieron antes, durante o postparto en el 20_	1.00	3.23 %
Meta 6	Tasa de mortalidad materna por mil partos atendidos		
	# no de personas se enfermaron de paludismo durante el 20__	0.00	0.00 %
	# no de personas se enfermaron de dengue clasico durante el 20__	5.00	23.81 %
	# no de personas se enfermaron de IRAS durante el 20__		
	# no de personas se enfermaron de dengue hemorragico durante el 20__	0.00	0.00 %
	# no de personas se enfermaron de chagas durante el 20__	3.00	14.29 %
	# no de personas se enfermaron de tuberculosis durante el 20__		
	# no de personas se enfermaron de alcoholismo durante el 20__	1.00	4.76 %
	# no de personas se enfermaron de cancer durante el 20__		
	# no de personas se enfermaron de diarreas durante el 20__	2.00	9.52 %
	# no de personas se enfermaron de la piel durante el 20__	4.00	19.05 %
	# no de personas se enfermaron de otra categoria durante el 20__	0.00	0.00 %
	# no niñ@os con discapacidad durante el 20__		
	# viviendas con agua de pozo propio	16.00	53.33 %
	# viviendas con agua de acueducto	3.00	10.00 %
	# viviendas con agua de rio o quebrada	13.00	43.33 %
	# viviendas con servicio sanitario	25.00	83.33 %
	# viviendas con Letrinas	27.00	90.00 %
	# viviendas con Letrinas y las Utilizan	27.00	90.00 %
	# viviendas con Recoleccion de basura	0.00	0.00 %
	# viviendas con Aseo de Calles	5.00	16.67 %
	# viviendas con Energia Electrica Domiciliar	1.00	3.33 %
Vivienda	# total de edificaciones en el municipio		
	# de edificaciones publicas y privadas		
	# de viviendas		
	# de viviendas desocupadas		
	# de viviendas ocupadas		

Tematica y Objetivos	Indicador	Valor	%
	# familias con vivienda propia y pagada	29.00	96.67 %
	# viviendas propias pagando	0.00	0.00 %
	# viviendas alquiladas	0.00	0.00 %
	# viviendas prestadas o cedidas	1.00	3.33 %
Condiciones de la vivienda	# viviendas buen estado	0.00	0.00 %
Condiciones de la vivienda	# viviendas condiciones regulares	27.00	90.00 %
Condiciones de la vivienda	# viviendas mal estado	3.00	10.00 %
Condiciones de la vivienda	# viviendas sin Repello	22.00	73.33 %
Condiciones de la vivienda	# viviendas con piso de tierra	0.00	0.00 %
Condiciones de la vivienda	# viviendas sin cielo falso	0.00	0.00 %
Condiciones de la vivienda	# viviendas techo mal estado	7.00	23.33 %
Condiciones de la vivienda	# viviendas con problemas estructurales	1.00	3.33 %
Condiciones de la vivienda	# viviendas sin ningun problema	0.00	0.00 %
Condiciones de la vivienda	# viviendas con una pieza	12.00	40.00 %
Condiciones de la vivienda	# viviendas con dos piezas	15.00	50.00 %
Condiciones de la vivienda	# viviendas con tres piezas	3.00	10.00 %
Condiciones de la vivienda	# viviendas con cuatro piezas	8.00	26.67 %
Condiciones de la vivienda	# viviendas con cinco piezas	1.00	3.33 %
Condiciones de la vivienda	# viviendas con seis piezas	1.00	3.33 %
Viviendas con baños	# viviendas con cero baños	5.00	16.67 %
Viviendas con baños	# viviendas con un baño	22.00	73.33 %
Viviendas con baños	# viviendas con dos banos	3.00	10.00 %
Viviendas con baños	# viviendas 3 baños o mas	0.00	0.00 %
# familias por vivienda	# viviendas con una familia	28.00	93.33 %
# familias por vivienda	# viviendas con dos familias	2.00	6.67 %
# familias por vivienda	# viviendas con tres familias	0.00	0.00 %
Consumo energetico para cocinar	# viviendas que utilizan electricidad para cocinar	0.00	0.00 %
Consumo energetico para cocinar	# viviendas que utilizan gas volatil para cocinar	1.00	3.33 %
Consumo energetico para cocinar	# viviendas que utilizan kerosen para cocinar	0.00	0.00 %

Tematica y Objetivos	Indicador	Valor	%
Consumo energetico para cocinar	# viviendas que utilizan leña para cocinar	30.00	100.00 %
Consumo energetico para cocinar	# viviendas que utilizan ecofogon para cocinar	1.00	3.33 %
# de dormitorios	# viviendas que tienen una pieza como dormitorio	12.00	40.00 %
Condiciones de la vivienda	# viviendas que tienen dos piezas como dormitorio	15.00	50.00 %
Condiciones de la vivienda	# viviendas que tienen tres piezas como dormitorio	3.00	10.00 %
Condiciones de la vivienda	# viviendas que tienen cuatro piezas como dormitorio	0.00	0.00 %
Participacion	# de hogares donde los hombres participan en organizaciones(mayores	0.00	0.00 %
Participacion	# de hogares donde las mujeres participan en organizaciones(mayores 18	0.00	0.00 %
Participacion	# de hogares donde participa solo un hombre	0.00	0.00 %
Participacion	# de hogares donde participan dos o mas hombres	0.00	0.00 %
Participacion	# de hogares donde participa una sola mujer	0.00	0.00 %
Participacion	# de hogares donde participan dos mujeres	0.00	0.00 %
Participacion	# de hogares donde participan tres o mas mujeres	0.00	0.00 %

Municipio / Departamento:

Departamento: [illegible]

Aldea o caserío: Nogales, Cebadilla

# de la Vivienda	Nombre del jefe de familia	Ocupado	Desocupado	Edif. Público Negocio	Estado de la Vivienda B	R	M
01	Ada Luz Torres Mairena		x				x
02	Santos Alfonso Banegas	x				x	
03	Adela Ricarda Torres	x				x	
04	Nanci Tábora		x			x	
05	Nerlin Jaqueline Velásquez	x				x	
06	Bessy Damaris Banegas	x			x		
07	Yeimy Marvely Rodríguez	x				x	
08	Sara Velásquez Torres	x				x	
09	Eugenia de Jesús Amaya	x				x	
10	Elida Suyapa Palma	x				x	
11	Paula de Jesús Villalta	x				x	
12	Ludis Marleny Flores	x				x	
13	Sonia Maribel Flores	x				x	
14	José Alexis Rodríguez	x					x
15	Leydi Consuelo Rodríguez	x					x
16	Julia Consuelo Galo	x				x	
17	Adriana Yamileth Galo	x				x	
18	Ignacia de Jesús Mairena	x				x	
19	Glenda Cristina Galo	x				x	
		17	02	00	01	15	03

Municipio / Departamento:

Departamento: [illegible]

Aldea o caserío: Nogales, Cebadilla

# de la Vivienda	Nombre del jefe de familia	Ocupado	Desocupado	Edif. Público Negocio	Estado de la Vivienda B	R	M
20	Blanca Rosa Hernández	x				x	
21	Aída Jacinta Velásquez	x				x	
22	Reina Margarita Galo	x				x	
23	Mirian Aracely Galo	x				x	
24	Edy Norely Sicona	x				x	
25	Marlia Ely Mendoza	x				x	
26	Maura Antonia Flores	x				x	
27	Marvin Alexander Ortiz	x				x	
28	Iris Marleny Gomez	x				x	
29	Dilcia Patricia Segura	x				x	
30	Virginia Maribel Oseguera	x				x	
31	Kelin Joseline Barahona	x				x	
32	Efraín Villalobo	x				x	
33	Julio Midence Murillo	x				x	
34	Anselmo Villalobo	x				x	
35	Mirian Pineda	x				x	
36	María Contreras	x				x	
37	Adelina de Los Santos Banegas	x				x	
38	Elida Rosa Caseres	x					x
		19	00	00	00	18	01

Departamento: León

Aldea o caserío: Nogales, Cebadilla

No. de la casa	Nombre del jefe de familia	Ocupado	Desocupado	Edif. Público o negocio	Estado de la vivienda		
					B	R	M
39	Narciso Ramos	x				x	
40	Maura Agustina Flores	x				x	
41	Azucena Hernández	x				x	
42	Daniela Rodríguez	x				x	
43	Trinidad Velásquez	x				x	
44	Mirian Rubenia Pineda	x				x	
45	Iglesia Evangélica			x		x	
46	Escuela			x		x	
		06	00	02	00	08	00
Total →		42	02	02	01	41	04

Cuadro Resumen

Descripción Edificación	#
Vivienda Ocupada	42
Vivienda Desocupada	02
Iglesias	01
Centro Comunal	00
Escuelas	01
Kinder	00
Cesar	00
Negocios	00
Edificio Gubernamental	00
Total →	46

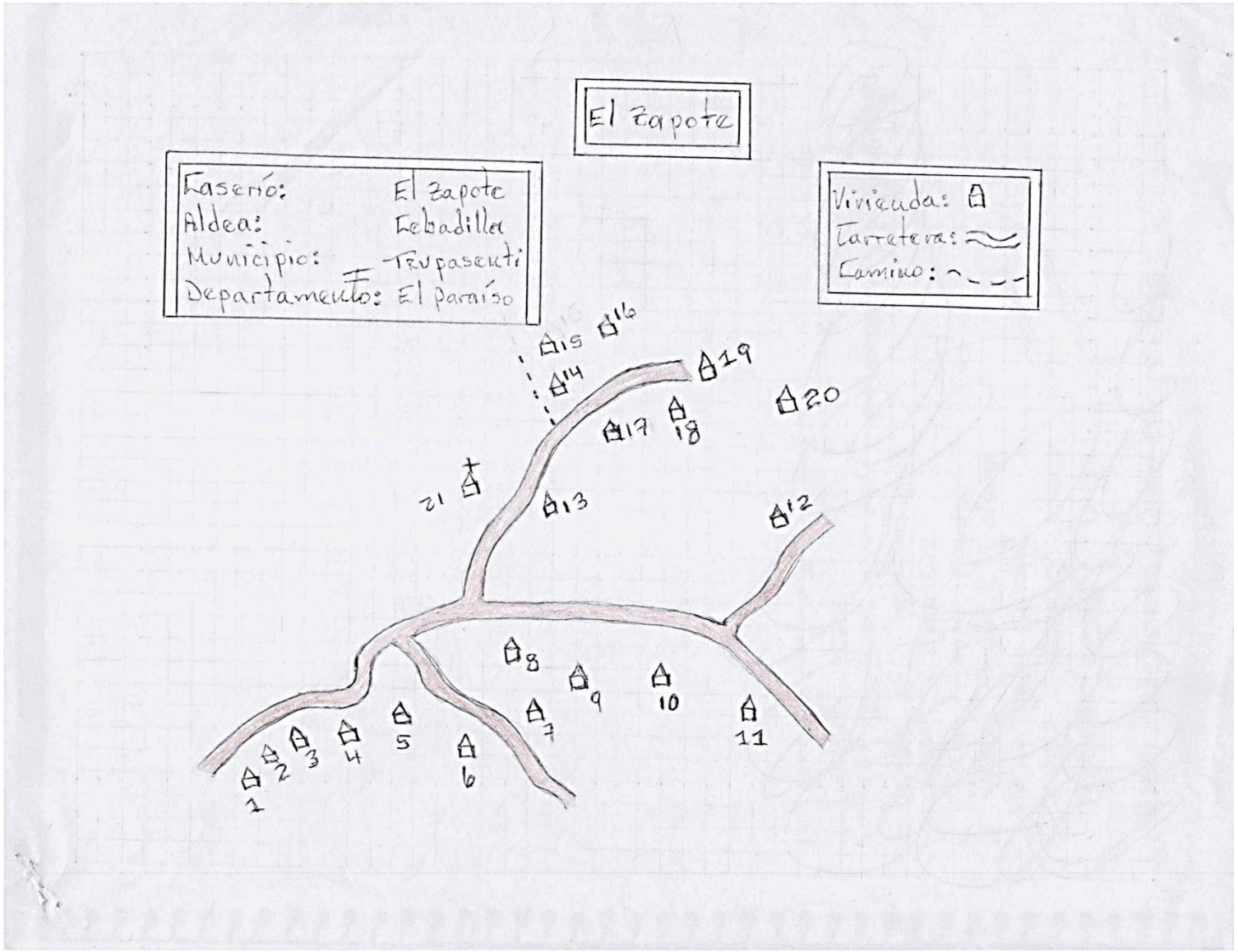
El Zapote
Caserío: El Zapote
Aldea: Cebadilla
Municipio: Trupasenti
Departamento: El paraíso
Vivienda:
Carretera:
Camino:
1
2
3
4
5
6
7
8
9
10
11
12
13
14
15
16
17
18
19
20
21

Indicadores de Linea Base

Departamento EL PARAISO
Codigo Municipio 0715
Nombre del Municipio Teupasenti

Nombre EL ZAPOTE
Codigo
Tipo Comunidad: Caserio

Total Encuestas: 73

Tematica y Objetivos	Indicador	Valor	%
Datos Generales sobre poblacion	Población total	331.00	
Datos Generales sobre poblacion	Población femenina	166.00	50.15 %
Datos Generales sobre poblacion	Población masculina	165.00	49.85 %
Datos Generales sobre poblacion	Promedio de personas por vivienda	4.53	
Datos Generales sobre poblacion	Población menor de 5 años		
Datos Generales sobre poblacion	Población ubicada en el rango de 5 a 12 años		
Datos Generales sobre poblacion	Población ubicada en el rango de 13 a 18 años	36.00	10.88 %
Datos Generales sobre poblacion	Población ubicada en el rango de 19 a 30 años		
Datos Generales sobre poblacion	Población ubicada en el rango de 31 a 50 años		
Datos Generales sobre poblacion	Población ubicada en el rango de 51 años y más		
Fuerza de Trabajo	Poblacion en edad de Trabajar (PET)	257.00	77.64 %
Fuerza de Trabajo	Poblacion Economicamente Activa (PEA)	109.00	42.41 %
Fuerza de Trabajo	Poblacion Economicamente Inactiva(PEI)	148.00	57.59 %
Fuerza de Trabajo	Tasa de desempleao año pasado		
Meta 1	Total hogares con ingresos diario per cápita menor a $ 1.00	53.00	72.60 %
Meta 1	Total hogares con ingresos diario per cápita de $ 1.00 a 2.00	20.00	27.40 %
Meta 1	Total hogares con ingresos diario per cápita mayor a $ 2.00	0.00	0.00 %
Meta 1	Tasa de pobreza segun censo poblacion y vivienda		
Meta 1	Tasa de pobrza extrema segun censo 2001		
Meta 2	Total hogares que los ingresos les ajusta para alimentarse los 3 tiempos	67.00	91.78 %
Meta 2	Total hogares que los ingresos les ajusta para alimentarse los 2 tiempos	5.00	6.85 %
Meta 2	Total hogares que los ingresos les ajusta para alimentarse los 2 tiempos	1.00	1.37 %
Ingresos por remesas	# Hogares que reciben remesas	14.00	19.18 %
Ingresos por remesas	# Hogares que reciben remesas menos de Lps. 1000.00	0.00	0.00 %
Ingresos por remesas	# Hogares que reciben remesas de Lps. 1001.00 a 2000	5.00	35.71 %

Tematica y Objetivos	Indicador	Valor	%
Ingresos por remesas	# Hogares que reciben remesas de Lps. 2001.00 en adelante	2.00	14.29 %
Familias Trabajan la tierra y producen	# hogares que trabajan por cuenta propia la tierra	68.00	93.15 %
Familias Trabajan la tierra y producen	# hogares trabajan tierra totalmente pagada	66.00	90.41 %
Familias Trabajan la tierra y producen	# hogares trabajan tierra propia pagando	1.00	1.37 %
Familias Trabajan la tierra y producen	# hogares trabajan en tierra alquilada y prestada	3.00	4.11 %
Familias Trabajan la tierra y producen	# hogares trabajan en tierra en litigio y comunal	0.00	0.00 %
Familias Trabajan la tierra y producen	# hogares que no tiene tierra	3.00	4.11 %
Familias Trabajan la tierra y producen	# hogares que producen alimento	67.00	98.53 %
Familias Trabajan la tierra y producen	# hogares que producen alimento para autoconsumo	56.00	83.58 %
Personas Trabajan la tierra por familia	# viviendas donde trabaja una persona por familia	45.00	61.64 %
Personas Trabajan la tierra por familia	# viviendas donde trabajan dos persona por familia	20.00	27.40 %
Personas Trabajan la tierra por familia	# viviendas donde trabajan tres personas por familia	8.00	10.96 %
Personas Trabajan la tierra por familia	# viviendas donde trabajan 4 o más personas por familia	0.00	0.00 %
Datos Generales sobre poblacion	# de niñ@s en edad de estudiar	123.00	37.16 %
Datos Generales sobre poblacion	# de niñ@s en edad escolar que actualmente estudian	69.00	56.10 %
Datos Generales sobre poblacion	niñ@s en edad escolar que actualmente no estudian	54.00	43.90 %
Datos Generales sobre poblacion	# de niñ@s en edad de estudiar del sexo femenino	0.00	0.00 %
Datos Generales sobre poblacion	# de niñ@s en edad de estudiar del sexo masculino	0.00	0.00 %
Datos Generales sobre poblacion	# de niñ@s que actualmente estudian del sexo masculino	0.00	0.00 %
Datos Generales sobre poblacion	# de niñ@s que actualmente estudian del sexo femenino	0.00	0.00 %
Meta 3	# de niñ@s en edad preescolar (de 5 a 6 años)	14.00	11.38 %
Meta 3	# de niñ@s que están estudiando preescolar	4.00	28.57 %
	# de niñ@s en edad de estudiar primaria (7 a 12 años)	44.00	35.77 %
	# de niñ@s que estudian primaria	39.00	88.64 %
	# de niñ@s en edad de estudiar plan básico (13 a 15 años)	18.00	14.63 %
	# de niñ@s que actualmente cursan plan básico	4.00	22.22 %
Estudios diversificados	# de niñ@s en edad de estudiar diversificado (16 a 18 años)	17.00	13.82 %
Estudios diversificados	# de niñ@s que actualmente cursan diversificado	0.00	0.00 %
Estudios diversificados	# de niñ@s en edad de estudiar universidad (19 a 23 años)	30.00	24.39 %

Tematica y Objetivos	Indicador	Valor	%
Estudios diversificados	# jóvenes que actualmente estudian en la universidad	0.00	0.00 %
	Población que representa fuerza de trabajo emergente (13 a 18 años)	35.00	28.46 %
	Población fuerza de trabajo emergente que actualmente estudia en la	4.00	3.25 %
	total niñ@s en edad preescolar (de 5 a 6 años)	4.00	
	# de niñ@s que están estudiando preescolar	0.00	0.00 %
	# de niños que estudian preescolar	0.00	0.00 %
	Total niñ@s que estudian primaria	51.00	
	# de niños que estudian primaria	0.00	0.00 %
	# de niñas que estudian primaria	0.00	0.00 %
Estudios diversificados	Total niñ@s que estudian secundaria	13.00	
Estudios diversificados	# de niños que estudian secundaria	0.00	0.00 %
Estudios diversificados	# de niñas que estudian secundaria	0.00	0.00 %
Estudios diversificados	# de hombres en edad de trabajar <REVISAR !!!>		
	# de mujeres en edad de trabajar <REVISAR !!!>		
	% de mujeres que trabajan remuneradamente (ocupación) <REVISAR !!!>		
	# de hombres de la fuerza de trabajo emergente que actualmente estudia		
	# de mujeres de la fuerza de trabajo emergente que actualmente estudia		
	Tasa de embarazos en adolescentes (PN) (__ mujeres de 13 a 21 años)		
	# de madres solteras/ hogares	12.00	11.76 %
Meta 5	# de niñ@s menores o iguales a 4 años		
Meta 5	# de niñ@s muertos menores de 5 años en el 20___	1.00	
Meta 5	Tasa de mortalidad infantil en menores de 5 años		
Meta 5	Total de niñ@s / niñas nacidos en el 20___	13.00	
Meta 5	% de partos atendidos por enfermeras	0.00	0.00 %
Meta 5	% de partos atendidos por parteras	0.00	0.00 %
Meta 5	% de partos atendidos por médicos		
Meta 5	% de partos atendidos por ella sola		
Meta 5	% de partos atendidos por el marido		
Meta 5	% de partos atendidos por otra persona		

Tematica y Objetivos	Indicador	Valor	%
Meta 5	Tasa de desnutrición menores de 5 años (censo base 2001)		
Meta 6	# de madres murieron antes, durante o postparto en el 20_	2.00	1.96 %
Meta 6	Tasa de mortalidad materna por mil partos atendidos		
	# no de personas se enfermaron de paludismo durante el 20__	0.00	0.00 %
	# no de personas se enfermaron de dengue clasico durante el 20__	3.00	21.43 %
	# no de personas se enfermaron de IRAS durante el 20__		
	# no de personas se enfermaron de dengue hemorragico durante el 20__	0.00	0.00 %
	# no de personas se enfermaron de chagas durante el 20__	0.00	0.00 %
	# no de personas se enfermaron de tuberculosis durante el 20__		
	# no de personas se enfermaron de alcoholismo durante el 20__	0.00	0.00 %
	# no de personas se enfermaron de cancer durante el 20__		
	# no de personas se enfermaron de diarreas durante el 20__	0.00	0.00 %
	# no de personas se enfermaron de la piel durante el 20__	2.00	14.29 %
	# no de personas se enfermaron de otra categoria durante el 20__	1.00	7.14 %
	# no niñ@os con discapacidad durante el 20__		
	# viviendas con agua de pozo propio	3.00	4.11 %
	# viviendas con agua de acueducto	63.00	86.30 %
	# viviendas con agua de rio o quebrada	2.00	2.74 %
	# viviendas con servicio sanitario	3.00	4.11 %
	# viviendas con Letrinas	57.00	78.08 %
	# viviendas con Letrinas y las Utilizan	56.00	76.71 %
	# viviendas con Recoleccion de basura	1.00	1.37 %
	# viviendas con Aseo de Calles	0.00	0.00 %
	# viviendas con Energia Electrica Domiciliar	34.00	46.58 %
Vivienda	# total de edificaciones en el municipio		
	# de edificaciones publicas y privadas		
	# de viviendas		
	# de viviendas desocupadas		
	# de viviendas ocupadas		

Tematica y Objetivos	Indicador	Valor	%
	# familias con vivienda propia y pagada	72.00	98.63 %
	# viviendas propias pagando	0.00	0.00 %
	# viviendas alquiladas	0.00	0.00 %
	# viviendas prestadas o cedidas	1.00	1.37 %
Condiciones de la vivienda	# viviendas buen estado	7.00	9.59 %
Condiciones de la vivienda	# viviendas condiciones regulares	57.00	78.08 %
Condiciones de la vivienda	# viviendas mal estado	9.00	12.33 %
Condiciones de la vivienda	# viviendas sin Repello	14.00	19.18 %
Condiciones de la vivienda	# viviendas con piso de tierra	13.00	17.81 %
Condiciones de la vivienda	# viviendas sin cielo falso	2.00	2.74 %
Condiciones de la vivienda	# viviendas techo mal estado	9.00	12.33 %
Condiciones de la vivienda	# viviendas con problemas estructurales	11.00	15.07 %
Condiciones de la vivienda	# viviendas sin ningun problema	13.00	17.81 %
Condiciones de la vivienda	# viviendas con una pieza	40.00	54.79 %
Condiciones de la vivienda	# viviendas con dos piezas	26.00	35.62 %
Condiciones de la vivienda	# viviendas con tres piezas	6.00	8.22 %
Condiciones de la vivienda	# viviendas con cuatro piezas	12.00	16.44 %
Condiciones de la vivienda	# viviendas con cinco piezas	7.00	9.59 %
Condiciones de la vivienda	# viviendas con seis piezas	5.00	6.85 %
Viviendas con baños	# viviendas con cero baños	15.00	20.55 %
Viviendas con baños	# viviendas con un baño	56.00	76.71 %
Viviendas con baños	# viviendas con dos banos	1.00	1.37 %
Viviendas con baños	# viviendas 3 baños o mas	1.00	1.37 %
# familias por vivienda	# viviendas con una familia	66.00	90.41 %
# familias por vivienda	# viviendas con dos familias	2.00	2.74 %
# familias por vivienda	# viviendas con tres familias	1.00	1.37 %
Consumo energetico para cocinar	# viviendas que utilizan electricidad para cocinar	2.00	2.74 %
Consumo energetico para cocinar	# viviendas que utilizan gas volatil para cocinar	2.00	2.74 %
Consumo energetico para cocinar	# viviendas que utilizan kerosen para cocinar	2.00	2.74 %

Tematica y Objetivos	Indicador	Valor	%
Consumo energetico para cocinar	# viviendas que utilizan leña para cocinar	73.00	100.00 %
Consumo energetico para cocinar	# viviendas que utilizan ecofogon para cocinar	2.00	2.74 %
# de dormitorios	# viviendas que tienen una pieza como dormitorio	40.00	54.79 %
Condiciones de la vivienda	# viviendas que tienen dos piezas como dormitorio	26.00	35.62 %
Condiciones de la vivienda	# viviendas que tienen tres piezas como dormitorio	6.00	8.22 %
Condiciones de la vivienda	# viviendas que tienen cuatro piezas como dormitorio	1.00	1.37 %
Participacion	# de hogares donde los hombres participan en organizaciones(mayores	6.00	8.22 %
Participacion	# de hogares donde las mujeres participan en organizaciones(mayores 18	7.00	9.59 %
Participacion	# de hogares donde participa solo un hombre	5.00	6.85 %
Participacion	# de hogares donde participan dos o mas hombres	1.00	1.37 %
Participacion	# de hogares donde participa una sola mujer	7.00	9.59 %
Participacion	# de hogares donde participan dos mujeres	0.00	0.00 %
Participacion	# de hogares donde participan tres o mas mujeres	0.00	0.00 %

El Zapote, Cebadilla, Ocotal.

# de la casa	Nombre del jefe de familia	Ocupado	Desocupado	Edificio público negocio	Estado de la Vivienda B	R	M
01	Leyli Martínez	x				x	
02	Florencia Martínez	x				x	
03	Graciela del Carmen Velásquez	x				x	
04	Ricardo Orellana	x				x	
05	Silvia Orellana García	x				x	
06	Olinda Melania Flores	x				x	
07	Adan Eriberto Banegas	x					x
08	Francisco Galo	x					x
09	Justa Beatriz Ramos Romero	x					x
10	Dilian Fonseca	x				x	
11	Santos Inocente Gaitán Galo	x					x
12	Pedro Arturo Gaitan	x					x
13	Juana Alvarez Flores	x				x	
14	Olban Vidal Lagos Peña	x				x	
15	Diomedes Ordoñez López	x				x	
		15	00	00	00	10	05
Total →		15	00	00	00	10	05

Cuadro de Resumen

Descripción Edificación	#
Vivienda Ocupada	15
Vivienda Desocupada	00
Iglesias	00
Centro Comunal	00
Escuelas	00
Kinder	00
Cesar	00
Negocios	00
Edificio Gubernamental	00

Total → 15

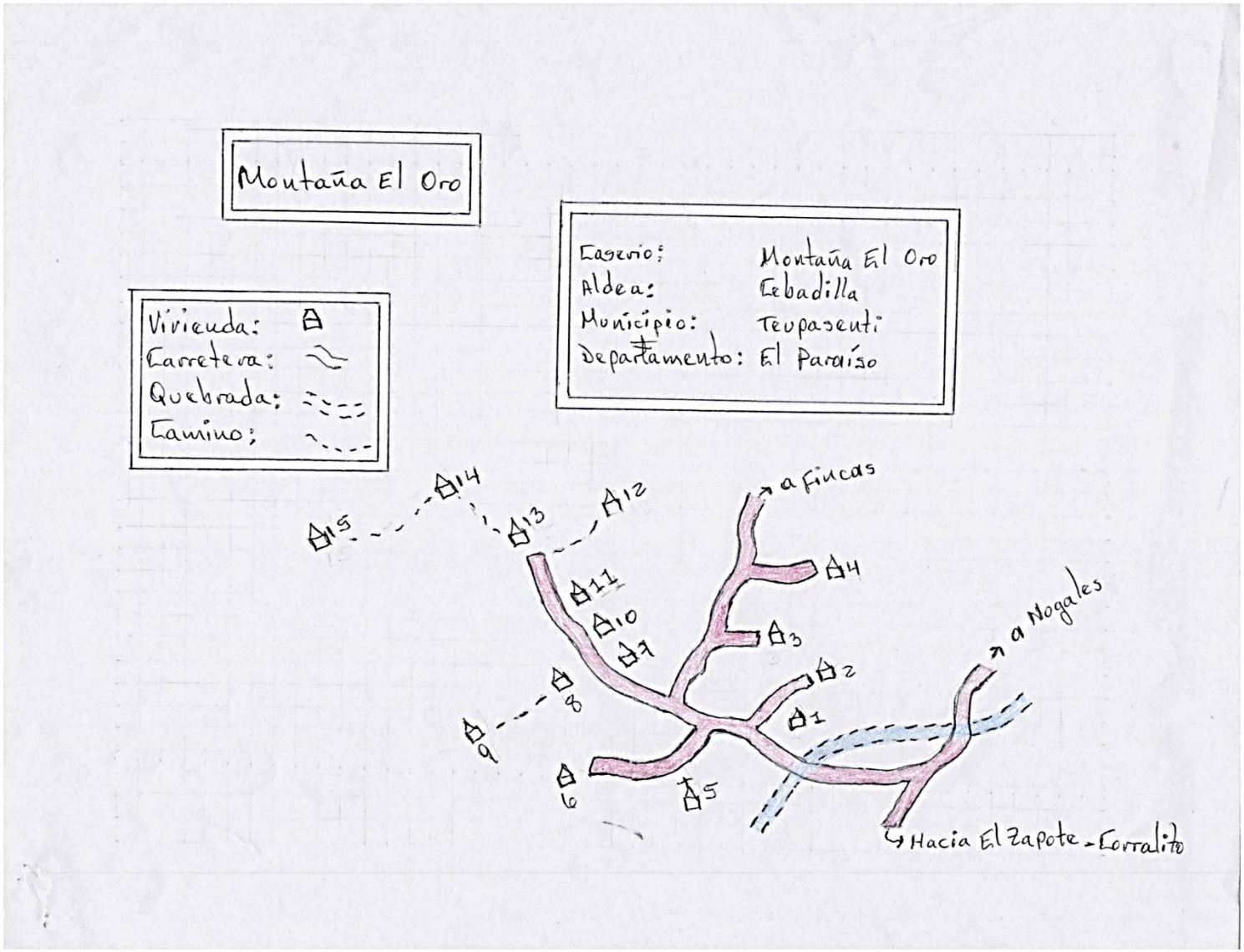
Montaña El Oro
Caserio: Montaña El Oro
Aldea: Cebadilla
Municipio: Tecpasenti
Departamento: El Paraíso
Vivienda:
Carretera:
Quebrada:
Camino:
a Fincas
a Nogales
Hacia El Zapote - Corralito
1
2
3
4
5
6
7
8
9
10
11
12
13
14
15

Indicadores de Linea Base

Departamento EL PARAISO
Codigo Municipio 0715
Nombre del Municipio Teupasenti

Nombre EL ORO CEBADILLA
Codigo
Tipo Comunidad: Caserio

Total Encuestas: 5

Tematica y Objetivos	Indicador	Valor	%
Datos Generales sobre poblacion	Población total	27.00	
Datos Generales sobre poblacion	Población femenina	14.00	51.85 %
Datos Generales sobre poblacion	Población masculina	13.00	48.15 %
Datos Generales sobre poblacion	Promedio de personas por vivienda	5.40	
Datos Generales sobre poblacion	Población menor de 5 años		
Datos Generales sobre poblacion	Población ubicada en el rango de 5 a 12 años		
Datos Generales sobre poblacion	Población ubicada en el rango de 13 a 18 años	7.00	25.93 %
Datos Generales sobre poblacion	Población ubicada en el rango de 19 a 30 años		
Datos Generales sobre poblacion	Población ubicada en el rango de 31 a 50 años		
Datos Generales sobre poblacion	Población ubicada en el rango de 51 años y más		
Fuerza de Trabajo	Poblacion en edad de Trabajar (PET)	22.00	81.48 %
Fuerza de Trabajo	Poblacion Economicamente Activa (PEA)	7.00	31.82 %
Fuerza de Trabajo	Poblacion Economicamente Inactiva(PEI)	15.00	68.18 %
Fuerza de Trabajo	Tasa de desempleao año pasado		
Meta 1	Total hogares con ingresos diario per cápita menor a $ 1.00	5.00	100.00 %
Meta 1	Total hogares con ingresos diario per cápita de $ 1.00 a 2.00	0.00	0.00 %
Meta 1	Total hogares con ingresos diario per cápita mayor a $ 2.00	0.00	0.00 %
Meta 1	Tasa de pobreza segun censo poblacion y vivienda		
Meta 1	Tasa de pobrza extrema segun censo 2001		
Meta 2	Total hogares que los ingresos les ajusta para alimentarse los 3 tiempos	4.00	80.00 %
Meta 2	Total hogares que los ingresos les ajusta para alimentarse los 2 tiempos	1.00	20.00 %
Meta 2	Total hogares que los ingresos les ajusta para alimentarse los 2 tiempos	0.00	0.00 %
Ingresos por remesas	# Hogares que reciben remesas	0.00	0.00 %
Ingresos por remesas	# Hogares que reciben remesas menos de Lps. 1000.00	0.00	
Ingresos por remesas	# Hogares que reciben remesas de Lps. 1001.00 a 2000	0.00	

Tematica y Objetivos	Indicador	Valor	%
Ingresos por remesas	# Hogares que reciben remesas de Lps. 2001.00 en adelante	0.00	
Familias Trabajan la tierra y producen	# hogares que trabajan por cuenta propia la tierra	5.00	100.00 %
Familias Trabajan la tierra y producen	# hogares trabajan tierra totalmente pagada	5.00	100.00 %
Familias Trabajan la tierra y producen	# hogares trabajan tierra propia pagando	0.00	0.00 %
Familias Trabajan la tierra y producen	# hogares trabajan en tierra alquilada y prestada	0.00	0.00 %
Familias Trabajan la tierra y producen	# hogares trabajan en tierra en litigio y comunal	0.00	0.00 %
Familias Trabajan la tierra y producen	# hogares que no tiene tierra	0.00	0.00 %
Familias Trabajan la tierra y producen	# hogares que producen alimento	5.00	100.00 %
Familias Trabajan la tierra y producen	# hogares que producen alimento para autoconsumo	4.00	80.00 %
Personas Trabajan la tierra por familia	# viviendas donde trabaja una persona por familia	3.00	60.00 %
Personas Trabajan la tierra por familia	# viviendas donde trabajan dos persona por familia	2.00	40.00 %
Personas Trabajan la tierra por familia	# viviendas donde trabajan tres personas por familia	0.00	0.00 %
Personas Trabajan la tierra por familia	# viviendas donde trabajan 4 o más personas por familia	0.00	0.00 %
Datos Generales sobre poblacion	# de niñ@s en edad de estudiar	18.00	66.67 %
Datos Generales sobre poblacion	# de niñ@s en edad escolar que actualmente estudian	12.00	66.67 %
Datos Generales sobre poblacion	niñ@s en edad escolar que actualmente no estudian	6.00	33.33 %
Datos Generales sobre poblacion	# de niñ@s en edad de estudiar del sexo femenino	0.00	0.00 %
Datos Generales sobre poblacion	# de niñ@s en edad de estudiar del sexo masculino	0.00	0.00 %
Datos Generales sobre poblacion	# de niñ@s que actualmente estudian del sexo masculino	0.00	0.00 %
Datos Generales sobre poblacion	# de niñ@s que actualmente estudian del sexo femenino	0.00	0.00 %
Meta 3	# de niñ@s en edad preescolar (de 5 a 6 años)	2.00	11.11 %
Meta 3	# de niñ@s que están estudiando preescolar	0.00	0.00 %
	# de niñ@s en edad de estudiar primaria (7 a 12 años)	6.00	33.33 %
	# de niñ@s que estudian primaria	6.00	100.00 %
	# de niñ@s en edad de estudiar plan básico (13 a 15 años)	5.00	27.78 %
	# de niñ@s que actualmente cursan plan básico	0.00	0.00 %
Estudios diversificados	# de niñ@s en edad de estudiar diversificado (16 a 18 años)	3.00	16.67 %
Estudios diversificados	# de niñ@s que actualmente cursan diversificado	0.00	0.00 %
Estudios diversificados	# de niñ@s en edad de estudiar universidad (19 a 23 años)	2.00	11.11 %

Tematica y Objetivos	Indicador	Valor	%
Estudios diversificados	# jóvenes que actualmente estudian en la universidad	0.00	0.00 %
	Población que representa fuerza de trabajo emergente (13 a 18 años)	8.00	44.44 %
	Población fuerza de trabajo emergente que actualmente estudia en la	0.00	0.00 %
	total niñ@s en edad preescolar (de 5 a 6 años)	0.00	
	# de niñ@s que están estudiando preescolar	0.00	
	# de niños que estudian preescolar	0.00	
	Total niñ@s que estudian primaria	12.00	
	# de niños que estudian primaria	0.00	0.00 %
	# de niñas que estudian primaria	0.00	0.00 %
Estudios diversificados	Total niñ@s que estudian secundaria	0.00	
Estudios diversificados	# de niños que estudian secundaria	0.00	
Estudios diversificados	# de niñas que estudian secundaria	0.00	
Estudios diversificados	# de hombres en edad de trabajar <REVISAR !!!>		
	# de mujeres en edad de trabajar <REVISAR !!!>		
	% de mujeres que trabajan remuneradamente (ocupación) <REVISAR !!!>		
	# de hombres de la fuerza de trabajo emergente que actualmente estudia		
	# de mujeres de la fuerza de trabajo emergente que actualmente estudia		
	Tasa de embarazos en adolescentes (PN) (__ mujeres de 13 a 21 años)		
	# de madres solteras/ hogares	1.00	12.50 %
Meta 5	# de niñ@s menores o iguales a 4 años		
Meta 5	# de niñ@s muertos menores de 5 años en el 20___	1.00	
Meta 5	Tasa de mortalidad infantil en menores de 5 años		
Meta 5	Total de niñ@s / niñas nacidos en el 20___	0.00	
Meta 5	% de partos atendidos por enfermeras	0.00	
Meta 5	% de partos atendidos por parteras	0.00	
Meta 5	% de partos atendidos por médicos		
Meta 5	% de partos atendidos por ella sola		
Meta 5	% de partos atendidos por el marido		
Meta 5	% de partos atendidos por otra persona		

Tematica y Objetivos	Indicador	Valor	%
Meta 5	Tasa de desnutrición menores de 5 años (censo base 2001)		
Meta 6	# de madres murieron antes, durante o postparto en el 20_	1.00	12.50 %
Meta 6	Tasa de mortalidad materna por mil partos atendidos		
	# no de personas se enfermaron de paludismo durante el 20__	0.00	
	# no de personas se enfermaron de dengue clasico durante el 20__	0.00	
	# no de personas se enfermaron de IRAS durante el 20__		
	# no de personas se enfermaron de dengue hemorragico durante el 20__	0.00	
	# no de personas se enfermaron de chagas durante el 20__	0.00	
	# no de personas se enfermaron de tuberculosis durante el 20__		
	# no de personas se enfermaron de alcoholismo durante el 20__	0.00	
	# no de personas se enfermaron de cancer durante el 20__		
	# no de personas se enfermaron de diarreas durante el 20__	0.00	
	# no de personas se enfermaron de la piel durante el 20__	0.00	
	# no de personas se enfermaron de otra categoria durante el 20__	0.00	
	# no niñ@os con discapacidad durante el 20__		
	# viviendas con agua de pozo propio	1.00	20.00 %
	# viviendas con agua de acueducto	2.00	40.00 %
	# viviendas con agua de rio o quebrada	2.00	40.00 %
	# viviendas con servicio sanitario	1.00	20.00 %
	# viviendas con Letrinas	1.00	20.00 %
	# viviendas con Letrinas y las Utilizan	1.00	20.00 %
	# viviendas con Recoleccion de basura	0.00	0.00 %
	# viviendas con Aseo de Calles	0.00	0.00 %
	# viviendas con Energia Electrica Domiciliar	0.00	0.00 %
Vivienda	# total de edificaciones en el municipio		
	# de edificaciones publicas y privadas		
	# de viviendas		
	# de viviendas desocupadas		
	# de viviendas ocupadas		

Tematica y Objetivos	Indicador	Valor	%
	# familias con vivienda propia y pagada	5.00	100.00 %
	# viviendas propias pagando	0.00	0.00 %
	# viviendas alquiladas	0.00	0.00 %
	# viviendas prestadas o cedidas	0.00	0.00 %
Condiciones de la vivienda	# viviendas buen estado	0.00	0.00 %
Condiciones de la vivienda	# viviendas condiciones regulares	4.00	80.00 %
Condiciones de la vivienda	# viviendas mal estado	1.00	20.00 %
Condiciones de la vivienda	# viviendas sin Repello	0.00	0.00 %
Condiciones de la vivienda	# viviendas con piso de tierra	0.00	0.00 %
Condiciones de la vivienda	# viviendas sin cielo falso	0.00	0.00 %
Condiciones de la vivienda	# viviendas techo mal estado	0.00	0.00 %
Condiciones de la vivienda	# viviendas con problemas estructurales	0.00	0.00 %
Condiciones de la vivienda	# viviendas sin ningun problema	0.00	0.00 %
Condiciones de la vivienda	# viviendas con una pieza	2.00	40.00 %
Condiciones de la vivienda	# viviendas con dos piezas	3.00	60.00 %
Condiciones de la vivienda	# viviendas con tres piezas	0.00	0.00 %
Condiciones de la vivienda	# viviendas con cuatro piezas	0.00	0.00 %
Condiciones de la vivienda	# viviendas con cinco piezas	1.00	20.00 %
Condiciones de la vivienda	# viviendas con seis piezas	0.00	0.00 %
Viviendas con baños	# viviendas con cero baños	3.00	60.00 %
Viviendas con baños	# viviendas con un baño	2.00	40.00 %
Viviendas con baños	# viviendas con dos banos	0.00	0.00 %
Viviendas con baños	# viviendas 3 baños o mas	0.00	0.00 %
# familias por vivienda	# viviendas con una familia	5.00	100.00 %
# familias por vivienda	# viviendas con dos familias	0.00	0.00 %
# familias por vivienda	# viviendas con tres familias	0.00	0.00 %
Consumo energetico para cocinar	# viviendas que utilizan electricidad para cocinar	0.00	0.00 %
Consumo energetico para cocinar	# viviendas que utilizan gas volatil para cocinar	0.00	0.00 %
Consumo energetico para cocinar	# viviendas que utilizan kerosen para cocinar	0.00	0.00 %

Tematica y Objetivos	Indicador	Valor	%
Consumo energetico para cocinar	# viviendas que utilizan leña para cocinar	5.00	100.00 %
Consumo energetico para cocinar	# viviendas que utilizan ecofogon para cocinar	0.00	0.00 %
# de dormitorios	# viviendas que tienen una pieza como dormitorio	2.00	40.00 %
Condiciones de la vivienda	# viviendas que tienen dos piezas como dormitorio	3.00	60.00 %
Condiciones de la vivienda	# viviendas que tienen tres piezas como dormitorio	0.00	0.00 %
Condiciones de la vivienda	# viviendas que tienen cuatro piezas como dormitorio	0.00	0.00 %
Participacion	# de hogares donde los hombres participan en organizaciones(mayores	1.00	20.00 %
Participacion	# de hogares donde las mujeres participan en organizaciones(mayores 18	0.00	0.00 %
Participacion	# de hogares donde participa solo un hombre	1.00	20.00 %
Participacion	# de hogares donde participan dos o mas hombres	0.00	0.00 %
Participacion	# de hogares donde participa una sola mujer	0.00	0.00 %
Participacion	# de hogares donde participan dos mujeres	0.00	0.00 %
Participacion	# de hogares donde participan tres o mas mujeres	0.00	0.00 %

Montaña El Oro, Cebadilla, Ucotal

# de la Viv.	Nombre de jefe de familia	Ocupado	Desocupado	Edif. público o negocio	Estado de la Vivienda B	R	M
01	Rosa Galo		x			x	
02	Isidro Banegas		x			x	
03	Luis Armando Galo	x				x	
04	Dany Colindres		x			x	
05	Iglesia			x		x	
06	Vicente Gaitán	x				x	
07	Germán Galo	x				x	
08	Marco Antonio Gaitán	x				x	
09	Arturo Gaitán	x				x	
10	Pedro Galo		x			x	
11	Santos Bonilla		x			x	
12	Diomedes Ordoñez	x				x	
13	Olban Amaya	x				x	
14	Manuel Banegas		x			x	
15	Norman García Galo	x				x	
		08	06	01	00	15	00

Cuadro Resumen

Descripción Edificación	#
Vivienda Ocupada	08
Vivienda Desocupada	06
Iglesias	01
Centro Comunal	00
Escuelas	00
Kinder	00
Cesar	00
Negocios	00
Edificio Gubernamental	00

Total → 15

ALDEA LA COMUNIDAD Y SUS CASERIOS

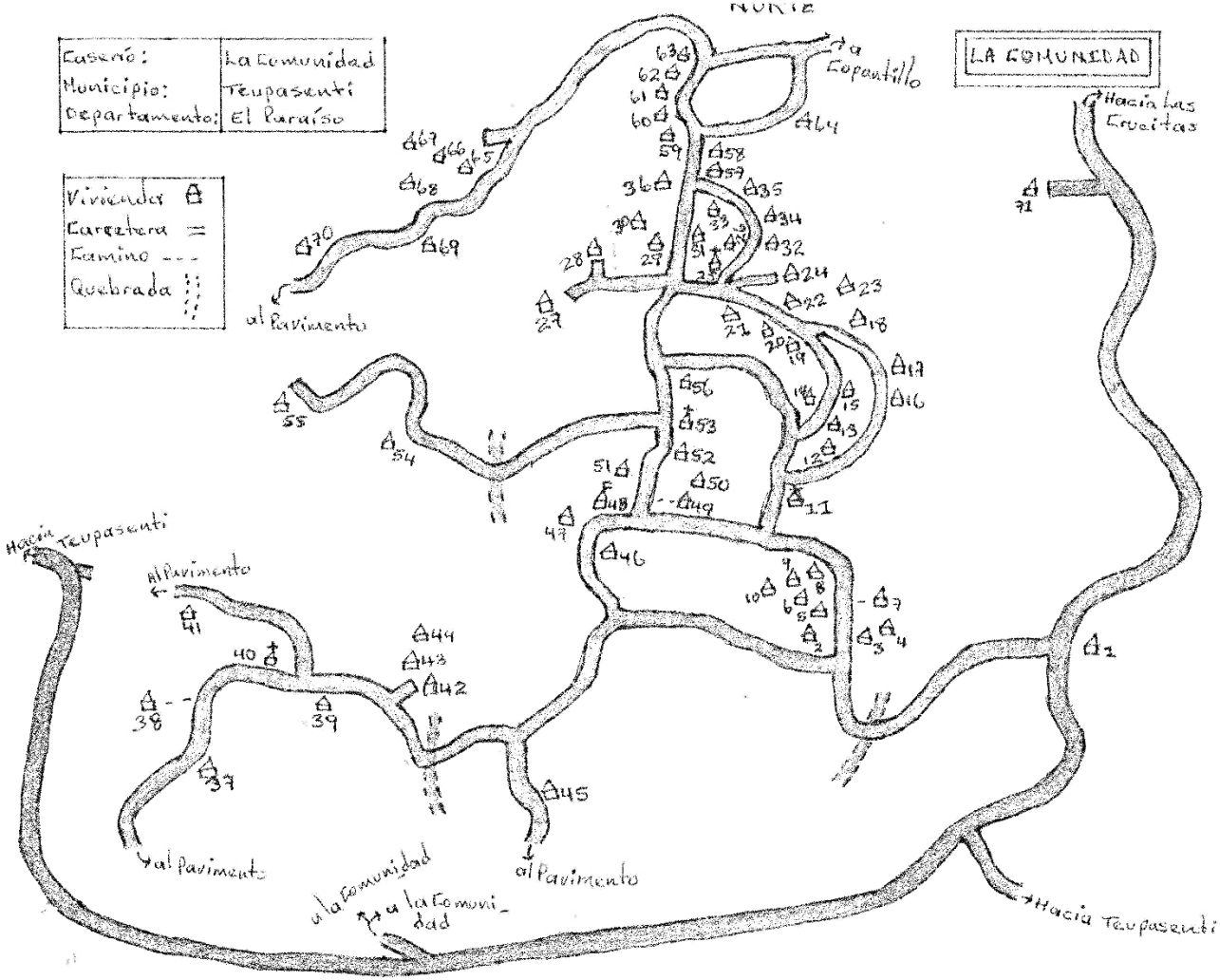

Indicadores de Linea Base

Departamento EL PARAISO
Codigo Municipio 0715
Nombre del Municipio Teupasenti

Nombre LA COMUNIDAD
Codigo
Tipo Comunidad: Caserio

Total Encuestas: 41

Tematica y Objetivos	Indicador	Valor	%
Datos Generales sobre poblacion	Población total	158.00	
Datos Generales sobre poblacion	Población femenina	84.00	53.16 %
Datos Generales sobre poblacion	Población masculina	74.00	46.84 %
Datos Generales sobre poblacion	Promedio de personas por vivienda	3.85	
Datos Generales sobre poblacion	Población menor de 5 años		
Datos Generales sobre poblacion	Población ubicada en el rango de 5 a 12 años		
Datos Generales sobre poblacion	Población ubicada en el rango de 13 a 18 años	17.00	10.76 %
Datos Generales sobre poblacion	Población ubicada en el rango de 19 a 30 años		
Datos Generales sobre poblacion	Población ubicada en el rango de 31 a 50 años		
Datos Generales sobre poblacion	Población ubicada en el rango de 51 años y más		
Fuerza de Trabajo	Poblacion en edad de Trabajar (PET)	100.00	63.29 %
Fuerza de Trabajo	Poblacion Economicamente Activa (PEA)	47.00	47.00 %
Fuerza de Trabajo	Poblacion Economicamente Inactiva(PEI)	53.00	53.00 %
Fuerza de Trabajo	Tasa de desempleao año pasado		
Meta 1	Total hogares con ingresos diario per cápita menor a $ 1.00	34.00	82.93 %
Meta 1	Total hogares con ingresos diario per cápita de $ 1.00 a 2.00	5.00	12.20 %
Meta 1	Total hogares con ingresos diario per cápita mayor a $ 2.00	2.00	4.88 %
Meta 1	Tasa de pobreza segun censo poblacion y vivienda		
Meta 1	Tasa de pobrza extrema segun censo 2001		
Meta 2	Total hogares que los ingresos les ajusta para alimentarse los 3 tiempos	32.00	78.05 %
Meta 2	Total hogares que los ingresos les ajusta para alimentarse los 2 tiempos	9.00	21.95 %
Meta 2	Total hogares que los ingresos les ajusta para alimentarse los 2 tiempos	0.00	0.00 %
Ingresos por remesas	# Hogares que reciben remesas	14.00	34.15 %
Ingresos por remesas	# Hogares que reciben remesas menos de Lps. 1000.00	0.00	0.00 %
Ingresos por remesas	# Hogares que reciben remesas de Lps. 1001.00 a 2000	12.00	85.71 %

Tematica y Objetivos	Indicador	Valor	%
Ingresos por remesas	# Hogares que reciben remesas de Lps. 2001.00 en adelante	0.00	0.00 %
Familias Trabajan la tierra y producen	# hogares que trabajan por cuenta propia la tierra	36.00	87.80 %
Familias Trabajan la tierra y producen	# hogares trabajan tierra totalmente pagada	40.00	97.56 %
Familias Trabajan la tierra y producen	# hogares trabajan tierra propia pagando	0.00	0.00 %
Familias Trabajan la tierra y producen	# hogares trabajan en tierra alquilada y prestada	1.00	2.44 %
Familias Trabajan la tierra y producen	# hogares trabajan en tierra en litigio y comunal	0.00	0.00 %
Familias Trabajan la tierra y producen	# hogares que no tiene tierra	0.00	0.00 %
Familias Trabajan la tierra y producen	# hogares que producen alimento	36.00	100.00 %
Familias Trabajan la tierra y producen	# hogares que producen alimento para autoconsumo	35.00	97.22 %
Personas Trabajan la tierra por familia	# viviendas donde trabaja una persona por familia	36.00	87.80 %
Personas Trabajan la tierra por familia	# viviendas donde trabajan dos persona por familia	4.00	9.76 %
Personas Trabajan la tierra por familia	# viviendas donde trabajan tres personas por familia	1.00	2.44 %
Personas Trabajan la tierra por familia	# viviendas donde trabajan 4 o más personas por familia	0.00	0.00 %
Datos Generales sobre poblacion	# de niñ@s en edad de estudiar	56.00	35.44 %
Datos Generales sobre poblacion	# de niñ@s en edad escolar que actualmente estudian	36.00	64.29 %
Datos Generales sobre poblacion	niñ@s en edad escolar que actualmente no estudian	20.00	35.71 %
Datos Generales sobre poblacion	# de niñ@s en edad de estudiar del sexo femenino	0.00	0.00 %
Datos Generales sobre poblacion	# de niñ@s en edad de estudiar del sexo masculino	0.00	0.00 %
Datos Generales sobre poblacion	# de niñ@s que actualmente estudian del sexo masculino	0.00	0.00 %
Datos Generales sobre poblacion	# de niñ@s que actualmente estudian del sexo femenino	0.00	0.00 %
Meta 3	# de niñ@s en edad preescolar (de 5 a 6 años)	4.00	7.14 %
Meta 3	# de niñ@s que están estudiando preescolar	2.00	50.00 %
	# de niñ@s en edad de estudiar primaria (7 a 12 años)	25.00	44.64 %
	# de niñ@s que estudian primaria	23.00	92.00 %
	# de niñ@s en edad de estudiar plan básico (13 a 15 años)	9.00	16.07 %
	# de niñ@s que actualmente cursan plan básico	2.00	22.22 %
Estudios diversificados	# de niñ@s en edad de estudiar diversificado (16 a 18 años)	7.00	12.50 %
Estudios diversificados	# de niñ@s que actualmente cursan diversificado	1.00	14.29 %
Estudios diversificados	# de niñ@s en edad de estudiar universidad (19 a 23 años)	11.00	19.64 %

Tematica y Objetivos	Indicador	Valor	%
Estudios diversificados	# jóvenes que actualmente estudian en la universidad	0.00	0.00 %
	Población que representa fuerza de trabajo emergente (13 a 18 años)	16.00	28.57 %
	Población fuerza de trabajo emergente que actualmente estudia en la	3.00	5.36 %
	total niñ@s en edad preescolar (de 5 a 6 años)	2.00	
	# de niñ@s que están estudiando preescolar	0.00	0.00 %
	# de niños que estudian preescolar	0.00	0.00 %
	Total niñ@s que estudian primaria	29.00	
	# de niños que estudian primaria	0.00	0.00 %
	# de niñas que estudian primaria	0.00	0.00 %
Estudios diversificados	Total niñ@s que estudian secundaria	5.00	
Estudios diversificados	# de niños que estudian secundaria	0.00	0.00 %
Estudios diversificados	# de niñas que estudian secundaria	0.00	0.00 %
Estudios diversificados	# de hombres en edad de trabajar <REVISAR !!!>		
	# de mujeres en edad de trabajar <REVISAR !!!>		
	% de mujeres que trabajan remuneradamente (ocupación) <REVISAR !!!>		
	# de hombres de la fuerza de trabajo emergente que actualmente estudia		
	# de mujeres de la fuerza de trabajo emergente que actualmente estudia		
	Tasa de embarazos en adolescentes (PN) (__ mujeres de 13 a 21 años)		
	# de madres solteras/ hogares	0.00	0.00 %
Meta 5	# de niñ@s menores o iguales a 4 años		
Meta 5	# de niñ@s muertos menores de 5 años en el 20___		
Meta 5	Tasa de mortalidad infantil en menores de 5 años		
Meta 5	Total de niñ@s / niñas nacidos en el 20___	5.00	
Meta 5	% de partos atendidos por enfermeras	0.00	0.00 %
Meta 5	% de partos atendidos por parteras	0.00	0.00 %
Meta 5	% de partos atendidos por médicos		
Meta 5	% de partos atendidos por ella sola		
Meta 5	% de partos atendidos por el marido		
Meta 5	% de partos atendidos por otra persona		

Tematica y Objetivos	Indicador	Valor	%
Meta 5	Tasa de desnutrición menores de 5 años (censo base 2001)		
Meta 6	# de madres murieron antes, durante o postparto en el 20_	0.00	0.00 %
Meta 6	Tasa de mortalidad materna por mil partos atendidos		
	# no de personas se enfermaron de paludismo durante el 20__	0.00	
	# no de personas se enfermaron de dengue clasico durante el 20__	0.00	
	# no de personas se enfermaron de IRAS durante el 20__		
	# no de personas se enfermaron de dengue hemorragico durante el 20__	0.00	
	# no de personas se enfermaron de chagas durante el 20__	0.00	
	# no de personas se enfermaron de tuberculosis durante el 20__		
	# no de personas se enfermaron de alcoholismo durante el 20__	0.00	
	# no de personas se enfermaron de cancer durante el 20__		
	# no de personas se enfermaron de diarreas durante el 20__	0.00	
	# no de personas se enfermaron de la piel durante el 20__	0.00	
	# no de personas se enfermaron de otra categoria durante el 20__	0.00	
	# no niñ@os con discapacidad durante el 20__		
	# viviendas con agua de pozo propio	9.00	21.95 %
	# viviendas con agua de acueducto	26.00	63.41 %
	# viviendas con agua de rio o quebrada	1.00	2.44 %
	# viviendas con servicio sanitario	11.00	26.83 %
	# viviendas con Letrinas	33.00	80.49 %
	# viviendas con Letrinas y las Utilizan	33.00	80.49 %
	# viviendas con Recoleccion de basura	11.00	26.83 %
	# viviendas con Aseo de Calles	9.00	21.95 %
	# viviendas con Energia Electrica Domiciliar	26.00	63.41 %
Vivienda	# total de edificaciones en el municipio		
	# de edificaciones publicas y privadas		
	# de viviendas		
	# de viviendas desocupadas		
	# de viviendas ocupadas		

Tematica y Objetivos	Indicador	Valor	%
	# familias con vivienda propia y pagada	39.00	95.12 %
	# viviendas propias pagando	0.00	0.00 %
	# viviendas alquiladas	0.00	0.00 %
	# viviendas prestadas o cedidas	2.00	4.88 %
Condiciones de la vivienda	# viviendas buen estado	1.00	2.44 %
Condiciones de la vivienda	# viviendas condiciones regulares	39.00	95.12 %
Condiciones de la vivienda	# viviendas mal estado	1.00	2.44 %
Condiciones de la vivienda	# viviendas sin Repello	41.00	100.00 %
Condiciones de la vivienda	# viviendas con piso de tierra	41.00	100.00 %
Condiciones de la vivienda	# viviendas sin cielo falso	41.00	100.00 %
Condiciones de la vivienda	# viviendas techo mal estado	41.00	100.00 %
Condiciones de la vivienda	# viviendas con problemas estructurales	41.00	100.00 %
Condiciones de la vivienda	# viviendas sin ningun problema	41.00	100.00 %
Condiciones de la vivienda	# viviendas con una pieza	14.00	34.15 %
Condiciones de la vivienda	# viviendas con dos piezas	25.00	60.98 %
Condiciones de la vivienda	# viviendas con tres piezas	2.00	4.88 %
Condiciones de la vivienda	# viviendas con cuatro piezas	14.00	34.15 %
Condiciones de la vivienda	# viviendas con cinco piezas	4.00	9.76 %
Condiciones de la vivienda	# viviendas con seis piezas	1.00	2.44 %
Viviendas con baños	# viviendas con cero baños	5.00	12.20 %
Viviendas con baños	# viviendas con un baño	36.00	87.80 %
Viviendas con baños	# viviendas con dos banos	0.00	0.00 %
Viviendas con baños	# viviendas 3 baños o mas	0.00	0.00 %
# familias por vivienda	# viviendas con una familia	36.00	87.80 %
# familias por vivienda	# viviendas con dos familias	5.00	12.20 %
# familias por vivienda	# viviendas con tres familias	0.00	0.00 %
Consumo energetico para cocinar	# viviendas que utilizan electricidad para cocinar	41.00	100.00 %
Consumo energetico para cocinar	# viviendas que utilizan gas volatil para cocinar	41.00	100.00 %
Consumo energetico para cocinar	# viviendas que utilizan kerosen para cocinar	41.00	100.00 %

Tematica y Objetivos	Indicador	Valor	%
Consumo energetico para cocinar	# viviendas que utilizan leña para cocinar	41.00	100.00 %
Consumo energetico para cocinar	# viviendas que utilizan ecofogon para cocinar	41.00	100.00 %
# de dormitorios	# viviendas que tienen una pieza como dormitorio	14.00	34.15 %
Condiciones de la vivienda	# viviendas que tienen dos piezas como dormitorio	25.00	60.98 %
Condiciones de la vivienda	# viviendas que tienen tres piezas como dormitorio	2.00	4.88 %
Condiciones de la vivienda	# viviendas que tienen cuatro piezas como dormitorio	0.00	0.00 %
Participacion	# de hogares donde los hombres participan en organizaciones(mayores	0.00	0.00 %
Participacion	# de hogares donde las mujeres participan en organizaciones(mayores 18	0.00	0.00 %
Participacion	# de hogares donde participa solo un hombre	0.00	0.00 %
Participacion	# de hogares donde participan dos o mas hombres	0.00	0.00 %
Participacion	# de hogares donde participa una sola mujer	0.00	0.00 %
Participacion	# de hogares donde participan dos mujeres	0.00	0.00 %
Participacion	# de hogares donde participan tres o mas mujeres	0.00	0.00 %

Municipio: ~~Teupasenti~~
Departamento: El Paraíso
Aldea o caserío: La Comunidad

# de la Vivienda	Nombre del jefe de familia	Ocupado	Desocupado	Edif. Público Negocio	Estado de la vivienda		
					B	R	M
01	Elvin Santos Murillo	x				x	
02	Angela Isvela Artica	x				x	
03	Rigoberto Zelaya	x				x	
04	Marlon Otoniel Zelaya	x				x	
05	Santos Nahún Martínez Varela	x				x	
06	Milton Onán Varela	x				x	
07	Antonio Martínez		x			x	
08	Robin Varela Albarenga	x				x	
09	Hortencia Varela	x				x	
10	Lutina Varela		x			x	
11	Iglesia Evangélica Pentecostés R.				x		
12	Wilfredo Artica		x			x	
13	Cristobal Varela		x			x	
14	Leybi Lareli Santos Murillo	x				x	
15	Nelson Santos Murillo		x			x	
16	Francisco Santos	x				x	
17	Eda Daneli Coto Murillo		x			x	
18	Jimy Mauricio Coto Antunez	x				x	
19	Francisco Santos Coto		x			x	

Municipio: ~~Teupasenti~~
Departamento: El Paraíso
Aldea o caserío: La Comunidad

# de la Vivienda	Nombre del jefe de familia	Ocupado	Desocupado	Edif. Público Negocio	Estado de la vivienda		
					B	R	M
20	Apolonia Santos	x				x	
21	Ercilia Antúnez	x				x	
22	Antonio Pineda		x			x	
23	Jesly Murillo Coto		x		x		
24	Victoriano Santos	x				x	
25	Iglesia Evangélica Pentecostés Hispana				x		
26	Rosa Damaris Santos	x				x	
27	Mercedes Rosales	x				x	
28	Marcos Rosales Coto		x			x	
29	Santos Vivián Martínez Rosales	x				x	
30	Marbely Rosales		x			x	
31	Marlen Coto		x			x	
32	Carlos Rosales		x			x	
33	Santos Ramos Flores	x				x	
34	Erminia Antúnez	x				x	
35	Nelson Roberto Coto	x			x		
36	Juan de Dios Martínez	x				x	
37	Ma Tranquilina Banegas	x				x	
38	Medardo Antonio Castellanos	x				x	

Municipio: Teupasenti
Departamento: El Paraíso
Aldea o caserío: La Comunidad

# de la Vivienda	Nombre del jefe de familia	Ocupado	Desocupado	Edif. Público Negocio	Estado de la vivienda		
					B	R	M
39	Antonio Martínez	x				x	
40	Salon del Reino de los Testigos de J.				x		
41	Sonia Martínez Banegas		x			x	
42	Darlinton Noel Martínez Banegas	x				x	
43	Carlos Daneri Martínez Banegas	x			x		
44	Edwin Geovany Martínez Coto		x			x	
45	Cristobal Martínez Banegas		x			x	
46	Vidal Martínez	x				x	
47	Francisco Javier Colindres		x			x	
48	Esc. República del Perú				x		
49	Reina Yamileth Colindres	x				x	
50	Fernando Colindres		x			x	
51	Lino Zelaya Varela		x			x	
52	Elvia Rosa Coto Banegas	x				x	
53	Iglesia Evangélica					x	
54	Santos Nelson Murillo	x				x	
55	Herson David Varela	x				x	
56	Ramon Edgardo Avilez		x			x	
57	Eligio Santos	x				x	

Municipio: Teupasenti
Departamento: El Paraíso
Aldea o caserío: La Comunidad

# de la Vivienda	Nombre del jefe de familia	Ocupado	Desocupado	Edif. Público Negocio	Estado de la vivienda		
					B	R	M
58	Wilmer Omar Santos Varela	x				x	
59	Exi Sabino Santos Antúnez	x				x	
60	Francisco Benitez Rosales	x				x	
61	Mauro Orlando Colindres	x				x	
62	Isidra Isaura Coto	x				x	
63	Marco Alexi Coto	x				x	
64	Neptaly Flores		x			x	
65	Victor Coto		x			x	
66	Sonia Martínez	x				x	
67	Rosa Castellanos		x			x	
68	Ermenegildo López		x			x	
69	Pedro Ardón Rosales		x			x	
70	Felix Agapito Ardón Martínez	x				x	
71	Victor Manuel Flores		x			x	

Cuadro Resumen

Descripción Edificación	#
Vivienda Ocupada	40
Vivienda Desocupada	26
Iglesias	04
Centro Comunal	00
Escuelas	01
Kinder	00
Cesar	00
Negocios	00
Edificio Gubernamental	00

Total.....71

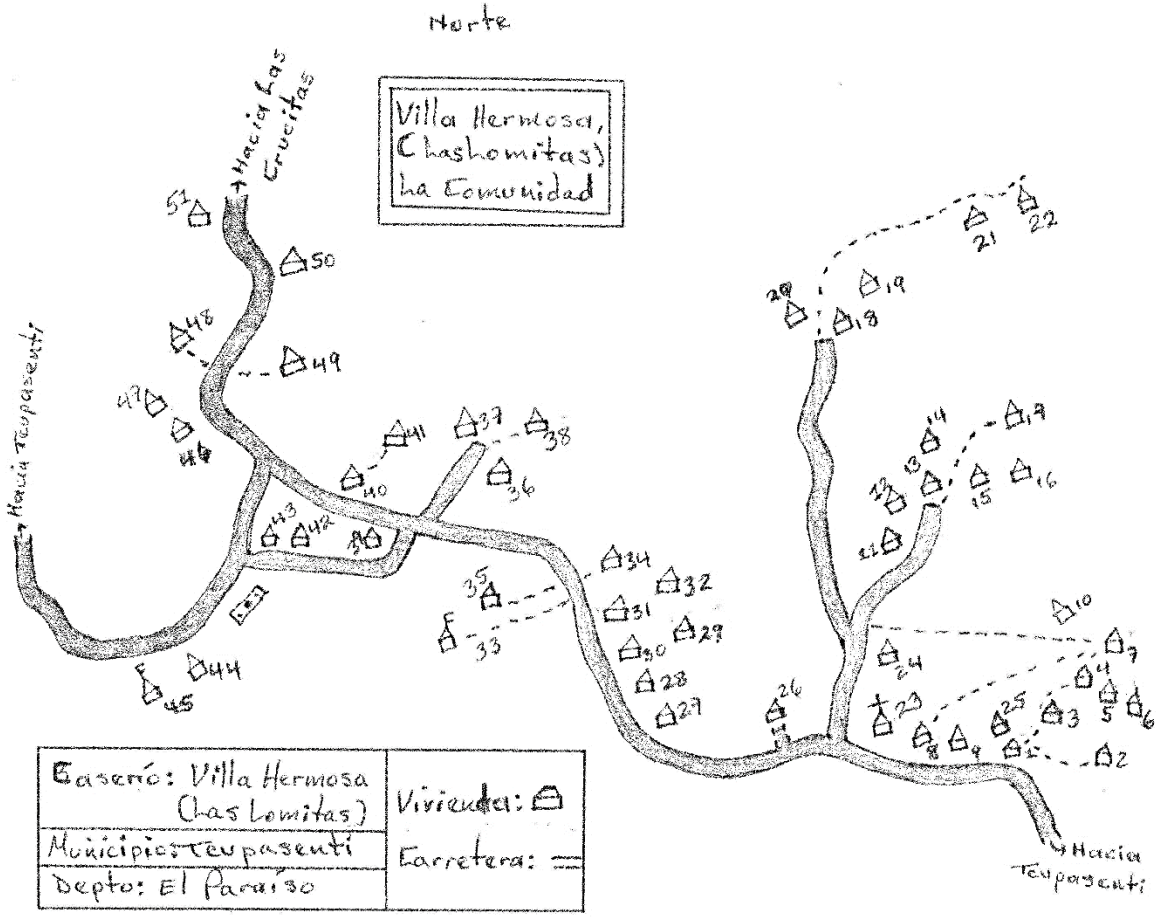
Norte
Villa Hermosa, (Chashomitas) la Comunidad
Hacia Las Crucitas
Hacia Teupasenti
Hacia Teupasenti
Caserío: Villa Hermosa (Chas Lomitas)
Municipio: Teupasenti
Depto: El Paraíso
Vivienda:
Carretera:

Indicadores de Linea Base

Departamento EL PARAISO
Codigo Municipio 0715
Nombre del Municipio Teupasenti

Nombre VILLA HERMOSA
Codigo
Tipo Comunidad: Caserio

Total Encuestas: 35

Tematica y Objetivos	Indicador	Valor	%
Datos Generales sobre poblacion	Población total	139.00	
Datos Generales sobre poblacion	Población femenina	60.00	43.17 %
Datos Generales sobre poblacion	Población masculina	79.00	56.83 %
Datos Generales sobre poblacion	Promedio de personas por vivienda	3.97	
Datos Generales sobre poblacion	Población menor de 5 años		
Datos Generales sobre poblacion	Población ubicada en el rango de 5 a 12 años		
Datos Generales sobre poblacion	Población ubicada en el rango de 13 a 18 años	24.00	17.27 %
Datos Generales sobre poblacion	Población ubicada en el rango de 19 a 30 años		
Datos Generales sobre poblacion	Población ubicada en el rango de 31 a 50 años		
Datos Generales sobre poblacion	Población ubicada en el rango de 51 años y más		
Fuerza de Trabajo	Poblacion en edad de Trabajar (PET)	92.00	66.19 %
Fuerza de Trabajo	Poblacion Economicamente Activa (PEA)	49.00	53.26 %
Fuerza de Trabajo	Poblacion Economicamente Inactiva(PEI)	43.00	46.74 %
Fuerza de Trabajo	Tasa de desempleao año pasado		
Meta 1	Total hogares con ingresos diario per cápita menor a $ 1.00	24.00	68.57 %
Meta 1	Total hogares con ingresos diario per cápita de $ 1.00 a 2.00	9.00	25.71 %
Meta 1	Total hogares con ingresos diario per cápita mayor a $ 2.00	2.00	5.71 %
Meta 1	Tasa de pobreza segun censo poblacion y vivienda		
Meta 1	Tasa de pobrza extrema segun censo 2001		
Meta 2	Total hogares que los ingresos les ajusta para alimentarse los 3 tiempos	31.00	88.57 %
Meta 2	Total hogares que los ingresos les ajusta para alimentarse los 2 tiempos	4.00	11.43 %
Meta 2	Total hogares que los ingresos les ajusta para alimentarse los 2 tiempos	0.00	0.00 %
Ingresos por remesas	# Hogares que reciben remesas	1.00	2.86 %
Ingresos por remesas	# Hogares que reciben remesas menos de Lps. 1000.00	0.00	0.00 %
Ingresos por remesas	# Hogares que reciben remesas de Lps. 1001.00 a 2000	0.00	0.00 %

Tematica y Objetivos	Indicador	Valor	%
Ingresos por remesas	# Hogares que reciben remesas de Lps. 2001.00 en adelante	0.00	0.00 %
Familias Trabajan la tierra y producen	# hogares que trabajan por cuenta propia la tierra	34.00	97.14 %
Familias Trabajan la tierra y producen	# hogares trabajan tierra totalmente pagada	35.00	100.00 %
Familias Trabajan la tierra y producen	# hogares trabajan tierra propia pagando	0.00	0.00 %
Familias Trabajan la tierra y producen	# hogares trabajan en tierra alquilada y prestada	0.00	0.00 %
Familias Trabajan la tierra y producen	# hogares trabajan en tierra en litigio y comunal	0.00	0.00 %
Familias Trabajan la tierra y producen	# hogares que no tiene tierra	0.00	0.00 %
Familias Trabajan la tierra y producen	# hogares que producen alimento	35.00	102.94 %
Familias Trabajan la tierra y producen	# hogares que producen alimento para autoconsumo	30.00	85.71 %
Personas Trabajan la tierra por familia	# viviendas donde trabaja una persona por familia	27.00	77.14 %
Personas Trabajan la tierra por familia	# viviendas donde trabajan dos persona por familia	4.00	11.43 %
Personas Trabajan la tierra por familia	# viviendas donde trabajan tres personas por familia	2.00	5.71 %
Personas Trabajan la tierra por familia	# viviendas donde trabajan 4 o más personas por familia	2.00	5.71 %
Datos Generales sobre poblacion	# de niñ@s en edad de estudiar	63.00	45.32 %
Datos Generales sobre poblacion	# de niñ@s en edad escolar que actualmente estudian	33.00	52.38 %
Datos Generales sobre poblacion	niñ@s en edad escolar que actualmente no estudian	30.00	47.62 %
Datos Generales sobre poblacion	# de niñ@s en edad de estudiar del sexo femenino	0.00	0.00 %
Datos Generales sobre poblacion	# de niñ@s en edad de estudiar del sexo masculino	0.00	0.00 %
Datos Generales sobre poblacion	# de niñ@s que actualmente estudian del sexo masculino	0.00	0.00 %
Datos Generales sobre poblacion	# de niñ@s que actualmente estudian del sexo femenino	0.00	0.00 %
Meta 3	# de niñ@s en edad preescolar (de 5 a 6 años)	8.00	12.70 %
Meta 3	# de niñ@s que están estudiando preescolar	4.00	50.00 %
	# de niñ@s en edad de estudiar primaria (7 a 12 años)	19.00	30.16 %
	# de niñ@s que estudian primaria	16.00	84.21 %
	# de niñ@s en edad de estudiar plan básico (13 a 15 años)	9.00	14.29 %
	# de niñ@s que actualmente cursan plan básico	1.00	11.11 %
Estudios diversificados	# de niñ@s en edad de estudiar diversificado (16 a 18 años)	17.00	26.98 %
Estudios diversificados	# de niñ@s que actualmente cursan diversificado	0.00	0.00 %
Estudios diversificados	# de niñ@s en edad de estudiar universidad (19 a 23 años)	10.00	15.87 %

Tematica y Objetivos	Indicador	Valor	%
Estudios diversificados	# jóvenes que actualmente estudian en la universidad	0.00	0.00 %
	Población que representa fuerza de trabajo emergente (13 a 18 años)	26.00	41.27 %
	Población fuerza de trabajo emergente que actualmente estudia en la	1.00	1.59 %
	total niñ@s en edad preescolar (de 5 a 6 años)	4.00	
	# de niñ@s que están estudiando preescolar	0.00	0.00 %
	# de niños que estudian preescolar	0.00	0.00 %
	Total niñ@s que estudian primaria	19.00	
	# de niños que estudian primaria	0.00	0.00 %
	# de niñas que estudian primaria	0.00	0.00 %
Estudios diversificados	Total niñ@s que estudian secundaria	10.00	
Estudios diversificados	# de niños que estudian secundaria	0.00	0.00 %
Estudios diversificados	# de niñas que estudian secundaria	0.00	0.00 %
Estudios diversificados	# de hombres en edad de trabajar <REVISAR !!!>		
	# de mujeres en edad de trabajar <REVISAR !!!>		
	% de mujeres que trabajan remuneradamente (ocupación) <REVISAR !!!>		
	# de hombres de la fuerza de trabajo emergente que actualmente estudia		
	# de mujeres de la fuerza de trabajo emergente que actualmente estudia		
	Tasa de embarazos en adolescentes (PN) (__ mujeres de 13 a 21 años)		
	# de madres solteras/ hogares	4.00	11.43 %
Meta 5	# de niñ@s menores o iguales a 4 años		
Meta 5	# de niñ@s muertos menores de 5 años en el 20___		
Meta 5	Tasa de mortalidad infantil en menores de 5 años		
Meta 5	Total de niñ@s / niñas nacidos en el 20___	10.00	
Meta 5	% de partos atendidos por enfermeras	0.00	0.00 %
Meta 5	% de partos atendidos por parteras	0.00	0.00 %
Meta 5	% de partos atendidos por médicos		
Meta 5	% de partos atendidos por ella sola		
Meta 5	% de partos atendidos por el marido		
Meta 5	% de partos atendidos por otra persona		

Tematica y Objetivos	Indicador	Valor	%
Meta 5	Tasa de desnutrición menores de 5 años (censo base 2001)		
Meta 6	# de madres murieron antes, durante o postparto en el 20_	0.00	0.00 %
Meta 6	Tasa de mortalidad materna por mil partos atendidos		
	# no de personas se enfermaron de paludismo durante el 20__	0.00	0.00 %
	# no de personas se enfermaron de dengue clasico durante el 20__	12.00	54.55 %
	# no de personas se enfermaron de IRAS durante el 20__		
	# no de personas se enfermaron de dengue hemorragico durante el 20__	2.00	9.09 %
	# no de personas se enfermaron de chagas durante el 20__	0.00	0.00 %
	# no de personas se enfermaron de tuberculosis durante el 20__		
	# no de personas se enfermaron de alcoholismo durante el 20__	0.00	0.00 %
	# no de personas se enfermaron de cancer durante el 20__		
	# no de personas se enfermaron de diarreas durante el 20__	0.00	0.00 %
	# no de personas se enfermaron de la piel durante el 20__	1.00	4.55 %
	# no de personas se enfermaron de otra categoria durante el 20__	5.00	22.73 %
	# no niñ@os con discapacidad durante el 20__		
	# viviendas con agua de pozo propio	0.00	0.00 %
	# viviendas con agua de acueducto	34.00	97.14 %
	# viviendas con agua de rio o quebrada	0.00	0.00 %
	# viviendas con servicio sanitario	14.00	40.00 %
	# viviendas con Letrinas	35.00	100.00 %
	# viviendas con Letrinas y las Utilizan	29.00	82.86 %
	# viviendas con Recoleccion de basura	13.00	37.14 %
	# viviendas con Aseo de Calles	7.00	20.00 %
	# viviendas con Energia Electrica Domiciliar	20.00	57.14 %
Vivienda	# total de edificaciones en el municipio		
	# de edificaciones publicas y privadas		
	# de viviendas		
	# de viviendas desocupadas		
	# de viviendas ocupadas		

Tematica y Objetivos	Indicador	Valor	%
	# familias con vivienda propia y pagada	34.00	97.14 %
	# viviendas propias pagando	0.00	0.00 %
	# viviendas alquiladas	0.00	0.00 %
	# viviendas prestadas o cedidas	1.00	2.86 %
Condiciones de la vivienda	# viviendas buen estado	4.00	11.43 %
Condiciones de la vivienda	# viviendas condiciones regulares	26.00	74.29 %
Condiciones de la vivienda	# viviendas mal estado	5.00	14.29 %
Condiciones de la vivienda	# viviendas sin Repello	0.00	0.00 %
Condiciones de la vivienda	# viviendas con piso de tierra	3.00	8.57 %
Condiciones de la vivienda	# viviendas sin cielo falso	1.00	2.86 %
Condiciones de la vivienda	# viviendas techo mal estado	0.00	0.00 %
Condiciones de la vivienda	# viviendas con problemas estructurales	5.00	14.29 %
Condiciones de la vivienda	# viviendas sin ningun problema	3.00	8.57 %
Condiciones de la vivienda	# viviendas con una pieza	14.00	40.00 %
Condiciones de la vivienda	# viviendas con dos piezas	20.00	57.14 %
Condiciones de la vivienda	# viviendas con tres piezas	1.00	2.86 %
Condiciones de la vivienda	# viviendas con cuatro piezas	12.00	34.29 %
Condiciones de la vivienda	# viviendas con cinco piezas	1.00	2.86 %
Condiciones de la vivienda	# viviendas con seis piezas	1.00	2.86 %
Viviendas con baños	# viviendas con cero baños	3.00	8.57 %
Viviendas con baños	# viviendas con un baño	32.00	91.43 %
Viviendas con baños	# viviendas con dos banos	0.00	0.00 %
Viviendas con baños	# viviendas 3 baños o mas	0.00	0.00 %
# familias por vivienda	# viviendas con una familia	34.00	97.14 %
# familias por vivienda	# viviendas con dos familias	1.00	2.86 %
# familias por vivienda	# viviendas con tres familias	0.00	0.00 %
Consumo energetico para cocinar	# viviendas que utilizan electricidad para cocinar	0.00	0.00 %
Consumo energetico para cocinar	# viviendas que utilizan gas volatil para cocinar	0.00	0.00 %
Consumo energetico para cocinar	# viviendas que utilizan kerosen para cocinar	0.00	0.00 %

Tematica y Objetivos	Indicador	Valor	%
Consumo energetico para cocinar	# viviendas que utilizan leña para cocinar	35.00	100.00 %
Consumo energetico para cocinar	# viviendas que utilizan ecofogon para cocinar	0.00	0.00 %
# de dormitorios	# viviendas que tienen una pieza como dormitorio	14.00	40.00 %
Condiciones de la vivienda	# viviendas que tienen dos piezas como dormitorio	20.00	57.14 %
Condiciones de la vivienda	# viviendas que tienen tres piezas como dormitorio	1.00	2.86 %
Condiciones de la vivienda	# viviendas que tienen cuatro piezas como dormitorio	0.00	0.00 %
Participacion	# de hogares donde los hombres participan en organizaciones(mayores	4.00	11.43 %
Participacion	# de hogares donde las mujeres participan en organizaciones(mayores 18	2.00	5.71 %
Participacion	# de hogares donde participa solo un hombre	4.00	11.43 %
Participacion	# de hogares donde participan dos o mas hombres	0.00	0.00 %
Participacion	# de hogares donde participa una sola mujer	2.00	5.71 %
Participacion	# de hogares donde participan dos mujeres	0.00	0.00 %
Participacion	# de hogares donde participan tres o mas mujeres	0.00	0.00 %

Municipio: ~~Teupasenti~~
Departamento: El Paraíso
Aldea o caserío: Villa Hermosa

# de la Vivienda	Nombre del jefe de familia	Ocupado	Desocupado	Edif. Público Negocio	Estado de la vivienda		
					B	R	M
01	Sebastián Vásquez	✓				x	
02	Patricia Mendoza		✓			x	
03	Yimy Joel Rosales	✓				x	
04	Santos Eulalio Vásquez R	✓				x	
05	Deisy Martina Cerrato Martínez		✓			x	
06	Nelson Adalid Flores	✓				x	
07	Simón Martínez Santos	✓				x	
08	Santos Julián Vásquez Rosales	✓				x	
09	Francisco Rosales		✓			x	
10	Pedro Antonio Rosales		✓			x	
11	Brenda Suyen Santos		✓			x	
12	José Leonel Rosales Artica	✓				x	
13	Angel Rosales	✓					x
14	Favio Rosales Cerrato	✓				x	
15	Juan Fredy Rosales Artica	✓				x	
16	Santos Tomas Rosales	✓				x	
17	Darwin Misael Santos	✓				x	
18	Sebastian Rosales	✓				x	
19	Selvin Santos		✓			x	

Municipio: ~~Teupasenti~~
Departamento: El Paraíso
Aldea o caserío: Villa Hermosa

# de la Vivienda	Nombre del jefe de familia	Ocupado	Desocupado	Edif. Público Negocio	Estado de la vivienda		
					B	R	M
20	Juan José Artica		✓			x	
21	Ernesto Santos	✓					x
22	Jose Luis Santos Fonseca	✓				x	
23	Iglesia Católica			Iglesia			
24	Laura del Rosario Fonseca Rosales	✓				x	
25	Jesús Francisco Rosales	✓				x	
26	Catalina Vásquez Cerrato	✓				x	
27	Mary Lorena Martínez		✓			x	
28	Santos Dionisio Martínez	✓				x	
29	Lety Martínez		✓			x	
30	Julián Martínez Varela	x			x		
31	Dimas Alexis Martínez	✓				x	
32	Ernestina Martínez		✓			x	
33	Israel Martínez (Escuela)			Escuela			
34	Marcia Alejandrina Artica	✓				x	
35	Edilberto Martínez	✓			x		
36	Esteban Rosales	✓				x	
37	Victor Francisco Hifero	✓				x	
38	Dilcia Rosales	✓			x		

Municipio: ~~Tecpasenti~~
Departamento: El Paraíso
Aldea o caserío: Villa Hermosa

# de la Vivienda	Nombre del jefe de familia	Ocupado	Desocupado	Edif. Público Negocio	Estado de la vivienda		
					B	R	M
39	Enedilio Martínez		–			+	
40	Santos Anterio Martínez	–					+
41	Melvin Martínez Valladares	–				+	
42	Reinaldo Arturo Martínez Salgado		–			+	
43	Reinaldo Arturo Martínez Salgado	–			+		
44	Delsy Auel Martínez Fonseca	–					+
45	Kinder (CCEPREB)			CCEPREB			
46	Javier Martínez Salgado	–				+	
47	Fredy Saúl Martínez	–				+	
48	Alba Aida Martínez Salgado	–					+
49	Ramiro Martínez	–				+	
50	Marcelo Martínez	–				+	
51	Mirian Martínez Salgado		–			+	

Cuadro Resumen

Descripción Edificación	#
Vivienda Ocupada	35
Vivienda Desocupada	13
Iglesias	01
Centro Comunal	00
Escuelas	01
Kinder	01
Cesar	00
Negocios	00
Edificio Gubernamental	00

ALDEA LA GRANJA Y SUS CASERIOS

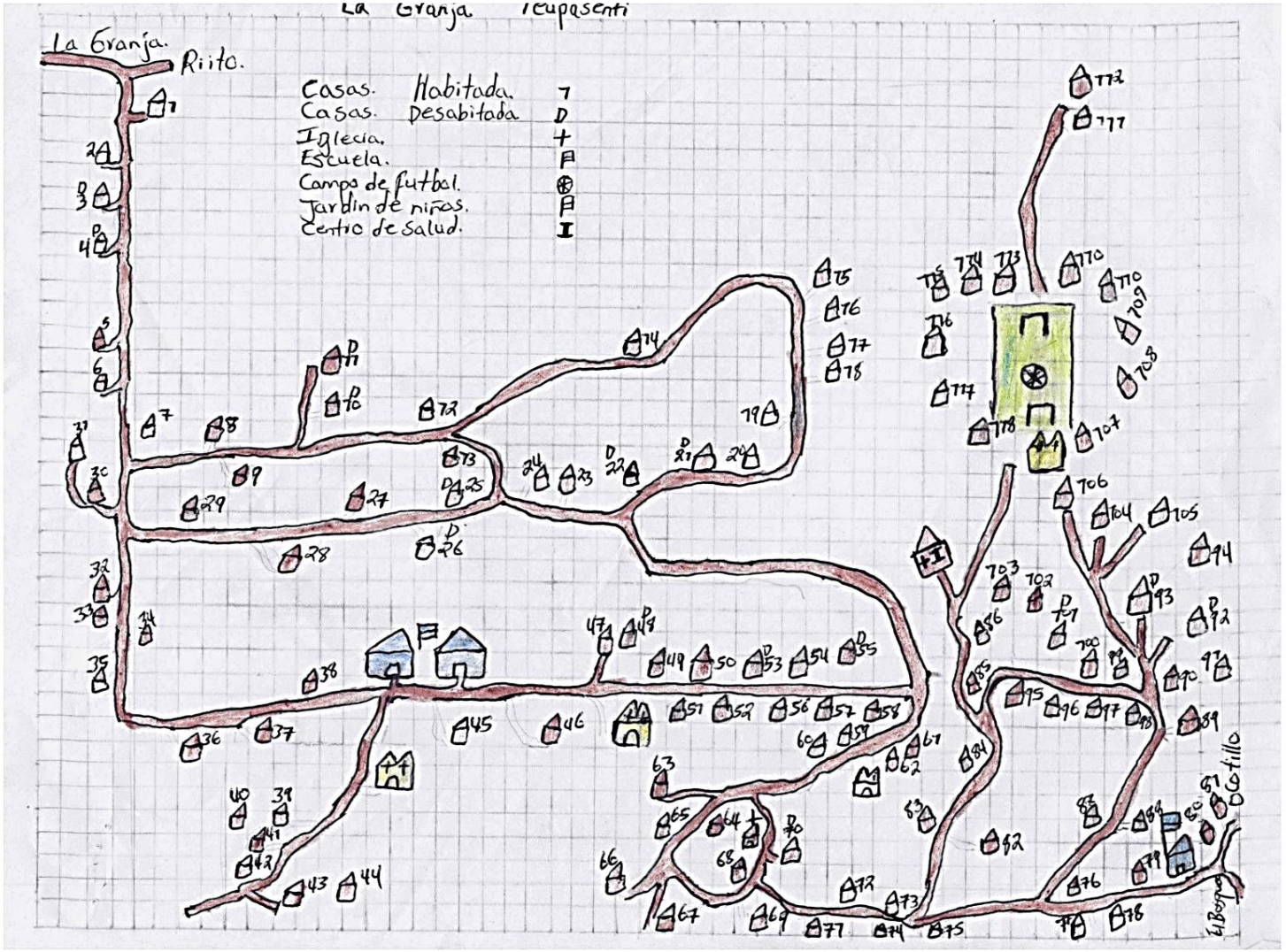

Indicadores de Linea Base

Departamento EL PARAISO
Codigo Municipio 0715
Nombre del Municipio Teupasenti

Nombre LA GRANJA
Codigo
Tipo Comunidad: Aldea

Total Encuestas: 119

Tematica y Objetivos	Indicador	Valor	%
Datos Generales sobre poblacion	Población total	494.00	
Datos Generales sobre poblacion	Población femenina	232.00	46.96 %
Datos Generales sobre poblacion	Población masculina	262.00	53.04 %
Datos Generales sobre poblacion	Promedio de personas por vivienda	4.15	
Datos Generales sobre poblacion	Población menor de 5 años		
Datos Generales sobre poblacion	Población ubicada en el rango de 5 a 12 años		
Datos Generales sobre poblacion	Población ubicada en el rango de 13 a 18 años	64.00	12.96 %
Datos Generales sobre poblacion	Población ubicada en el rango de 19 a 30 años		
Datos Generales sobre poblacion	Población ubicada en el rango de 31 a 50 años		
Datos Generales sobre poblacion	Población ubicada en el rango de 51 años y más		
Fuerza de Trabajo	Poblacion en edad de Trabajar (PET)	370.00	74.90 %
Fuerza de Trabajo	Poblacion Economicamente Activa (PEA)	161.00	43.51 %
Fuerza de Trabajo	Poblacion Economicamente Inactiva(PEI)	209.00	56.49 %
Fuerza de Trabajo	Tasa de desempleao año pasado		
Meta 1	Total hogares con ingresos diario per cápita menor a $ 1.00	94.00	78.99 %
Meta 1	Total hogares con ingresos diario per cápita de $ 1.00 a 2.00	18.00	15.13 %
Meta 1	Total hogares con ingresos diario per cápita mayor a $ 2.00	7.00	5.88 %
Meta 1	Tasa de pobreza segun censo poblacion y vivienda		
Meta 1	Tasa de pobrza extrema segun censo 2001		
Meta 2	Total hogares que los ingresos les ajusta para alimentarse los 3 tiempos	84.00	70.59 %
Meta 2	Total hogares que los ingresos les ajusta para alimentarse los 2 tiempos	34.00	28.57 %
Meta 2	Total hogares que los ingresos les ajusta para alimentarse los 2 tiempos	1.00	0.84 %
Ingresos por remesas	# Hogares que reciben remesas	13.00	10.92 %
Ingresos por remesas	# Hogares que reciben remesas menos de Lps. 1000.00	0.00	0.00 %
Ingresos por remesas	# Hogares que reciben remesas de Lps. 1001.00 a 2000	8.00	61.54 %

Tematica y Objetivos	Indicador	Valor	%
Ingresos por remesas	# Hogares que reciben remesas de Lps. 2001.00 en adelante	0.00	0.00 %
Familias Trabajan la tierra y producen	# hogares que trabajan por cuenta propia la tierra	94.00	78.99 %
Familias Trabajan la tierra y producen	# hogares trabajan tierra totalmente pagada	89.00	74.79 %
Familias Trabajan la tierra y producen	# hogares trabajan tierra propia pagando	1.00	0.84 %
Familias Trabajan la tierra y producen	# hogares trabajan en tierra alquilada y prestada	7.00	5.88 %
Familias Trabajan la tierra y producen	# hogares trabajan en tierra en litigio y comunal	1.00	0.84 %
Familias Trabajan la tierra y producen	# hogares que no tiene tierra	21.00	17.65 %
Familias Trabajan la tierra y producen	# hogares que producen alimento	92.00	97.87 %
Familias Trabajan la tierra y producen	# hogares que producen alimento para autoconsumo	72.00	78.26 %
Personas Trabajan la tierra por familia	# viviendas donde trabaja una persona por familia	85.00	71.43 %
Personas Trabajan la tierra por familia	# viviendas donde trabajan dos persona por familia	28.00	23.53 %
Personas Trabajan la tierra por familia	# viviendas donde trabajan tres personas por familia	5.00	4.20 %
Personas Trabajan la tierra por familia	# viviendas donde trabajan 4 o más personas por familia	1.00	0.84 %
Datos Generales sobre poblacion	# de niñ@s en edad de estudiar	221.00	44.74 %
Datos Generales sobre poblacion	# de niñ@s en edad escolar que actualmente estudian	137.00	61.99 %
Datos Generales sobre poblacion	niñ@s en edad escolar que actualmente no estudian	84.00	38.01 %
Datos Generales sobre poblacion	# de niñ@s en edad de estudiar del sexo femenino	0.00	0.00 %
Datos Generales sobre poblacion	# de niñ@s en edad de estudiar del sexo masculino	0.00	0.00 %
Datos Generales sobre poblacion	# de niñ@s que actualmente estudian del sexo masculino	0.00	0.00 %
Datos Generales sobre poblacion	# de niñ@s que actualmente estudian del sexo femenino	0.00	0.00 %
Meta 3	# de niñ@s en edad preescolar (de 5 a 6 años)	30.00	13.57 %
Meta 3	# de niñ@s que están estudiando preescolar	12.00	40.00 %
	# de niñ@s en edad de estudiar primaria (7 a 12 años)	90.00	40.72 %
	# de niñ@s que estudian primaria	81.00	90.00 %
	# de niñ@s en edad de estudiar plan básico (13 a 15 años)	29.00	13.12 %
	# de niñ@s que actualmente cursan plan básico	20.00	68.97 %
Estudios diversificados	# de niñ@s en edad de estudiar diversificado (16 a 18 años)	28.00	12.67 %
Estudios diversificados	# de niñ@s que actualmente cursan diversificado	0.00	0.00 %
Estudios diversificados	# de niñ@s en edad de estudiar universidad (19 a 23 años)	44.00	19.91 %

Tematica y Objetivos	Indicador	Valor	%
Estudios diversificados	# jóvenes que actualmente estudian en la universidad	0.00	0.00 %
	Población que representa fuerza de trabajo emergente (13 a 18 años)	57.00	25.79 %
	Población fuerza de trabajo emergente que actualmente estudia en la	20.00	9.05 %
	total niñ@s en edad preescolar (de 5 a 6 años)	12.00	
	# de niñ@s que están estudiando preescolar	0.00	0.00 %
	# de niños que estudian preescolar	0.00	0.00 %
	Total niñ@s que estudian primaria	96.00	
	# de niños que estudian primaria	0.00	0.00 %
	# de niñas que estudian primaria	0.00	0.00 %
Estudios diversificados	Total niñ@s que estudian secundaria	29.00	
Estudios diversificados	# de niños que estudian secundaria	0.00	0.00 %
Estudios diversificados	# de niñas que estudian secundaria	0.00	0.00 %
Estudios diversificados	# de hombres en edad de trabajar <REVISAR !!!>		
	# de mujeres en edad de trabajar <REVISAR !!!>		
	% de mujeres que trabajan remuneradamente (ocupación) <REVISAR !!!>		
	# de hombres de la fuerza de trabajo emergente que actualmente estudia		
	# de mujeres de la fuerza de trabajo emergente que actualmente estudia		
	Tasa de embarazos en adolescentes (PN) (__ mujeres de 13 a 21 años)		
	# de madres solteras/ hogares	23.00	17.42 %
Meta 5	# de niñ@s menores o iguales a 4 años		
Meta 5	# de niñ@s muertos menores de 5 años en el 20___	1.00	
Meta 5	Tasa de mortalidad infantil en menores de 5 años		
Meta 5	Total de niñ@s / niñas nacidos en el 20___	29.00	
Meta 5	% de partos atendidos por enfermeras	0.00	0.00 %
Meta 5	% de partos atendidos por parteras	0.00	0.00 %
Meta 5	% de partos atendidos por médicos		
Meta 5	% de partos atendidos por ella sola		
Meta 5	% de partos atendidos por el marido		
Meta 5	% de partos atendidos por otra persona		

Tematica y Objetivos	Indicador	Valor	%
Meta 5	Tasa de desnutrición menores de 5 años (censo base 2001)		
Meta 6	# de madres murieron antes, durante o postparto en el 20_	0.00	0.00 %
Meta 6	Tasa de mortalidad materna por mil partos atendidos		
	# no de personas se enfermaron de paludismo durante el 20__	1.00	0.71 %
	# no de personas se enfermaron de dengue clasico durante el 20__	63.00	45.00 %
	# no de personas se enfermaron de IRAS durante el 20__		
	# no de personas se enfermaron de dengue hemorragico durante el 20__	4.00	2.86 %
	# no de personas se enfermaron de chagas durante el 20__	0.00	0.00 %
	# no de personas se enfermaron de tuberculosis durante el 20__		
	# no de personas se enfermaron de alcoholismo durante el 20__	0.00	0.00 %
	# no de personas se enfermaron de cancer durante el 20__		
	# no de personas se enfermaron de diarreas durante el 20__	31.00	22.14 %
	# no de personas se enfermaron de la piel durante el 20__	11.00	7.86 %
	# no de personas se enfermaron de otra categoria durante el 20__	0.00	0.00 %
	# no niñ@os con discapacidad durante el 20__		
	# viviendas con agua de pozo propio	5.00	4.20 %
	# viviendas con agua de acueducto	74.00	62.18 %
	# viviendas con agua de rio o quebrada	9.00	7.56 %
	# viviendas con servicio sanitario	58.00	48.74 %
	# viviendas con Letrinas	58.00	48.74 %
	# viviendas con Letrinas y las Utilizan	58.00	48.74 %
	# viviendas con Recoleccion de basura	0.00	0.00 %
	# viviendas con Aseo de Calles	1.00	0.84 %
	# viviendas con Energia Electrica Domiciliar	1.00	0.84 %
Vivienda	# total de edificaciones en el municipio		
	# de edificaciones publicas y privadas		
	# de viviendas		
	# de viviendas desocupadas		
	# de viviendas ocupadas		

Tematica y Objetivos	Indicador	Valor	%
	# familias con vivienda propia y pagada	99.00	83.19 %
	# viviendas propias pagando	9.00	7.56 %
	# viviendas alquiladas	0.00	0.00 %
	# viviendas prestadas o cedidas	11.00	9.24 %
Condiciones de la vivienda	# viviendas buen estado	6.00	5.04 %
Condiciones de la vivienda	# viviendas condiciones regulares	98.00	82.35 %
Condiciones de la vivienda	# viviendas mal estado	15.00	12.61 %
Condiciones de la vivienda	# viviendas sin Repello	105.00	88.24 %
Condiciones de la vivienda	# viviendas con piso de tierra	5.00	4.20 %
Condiciones de la vivienda	# viviendas sin cielo falso	1.00	0.84 %
Condiciones de la vivienda	# viviendas techo mal estado	31.00	26.05 %
Condiciones de la vivienda	# viviendas con problemas estructurales	1.00	0.84 %
Condiciones de la vivienda	# viviendas sin ningun problema	5.00	4.20 %
Condiciones de la vivienda	# viviendas con una pieza	36.00	30.25 %
Condiciones de la vivienda	# viviendas con dos piezas	67.00	56.30 %
Condiciones de la vivienda	# viviendas con tres piezas	15.00	12.61 %
Condiciones de la vivienda	# viviendas con cuatro piezas	29.00	24.37 %
Condiciones de la vivienda	# viviendas con cinco piezas	24.00	20.17 %
Condiciones de la vivienda	# viviendas con seis piezas	2.00	1.68 %
Viviendas con baños	# viviendas con cero baños	64.00	53.78 %
Viviendas con baños	# viviendas con un baño	54.00	45.38 %
Viviendas con baños	# viviendas con dos banos	1.00	0.84 %
Viviendas con baños	# viviendas 3 baños o mas	0.00	0.00 %
# familias por vivienda	# viviendas con una familia	107.00	89.92 %
# familias por vivienda	# viviendas con dos familias	11.00	9.24 %
# familias por vivienda	# viviendas con tres familias	1.00	0.84 %
Consumo energetico para cocinar	# viviendas que utilizan electricidad para cocinar	4.00	3.36 %
Consumo energetico para cocinar	# viviendas que utilizan gas volatil para cocinar	6.00	5.04 %
Consumo energetico para cocinar	# viviendas que utilizan kerosen para cocinar	6.00	5.04 %

Tematica y Objetivos	Indicador	Valor	%
Consumo energetico para cocinar	# viviendas que utilizan leña para cocinar	119.00	100.00 %
Consumo energetico para cocinar	# viviendas que utilizan ecofogon para cocinar	4.00	3.36 %
# de dormitorios	# viviendas que tienen una pieza como dormitorio	36.00	30.25 %
Condiciones de la vivienda	# viviendas que tienen dos piezas como dormitorio	67.00	56.30 %
Condiciones de la vivienda	# viviendas que tienen tres piezas como dormitorio	15.00	12.61 %
Condiciones de la vivienda	# viviendas que tienen cuatro piezas como dormitorio	1.00	0.84 %
Participacion	# de hogares donde los hombres participan en organizaciones(mayores	28.00	23.53 %
Participacion	# de hogares donde las mujeres participan en organizaciones(mayores 18	38.00	31.93 %
Participacion	# de hogares donde participa solo un hombre	24.00	20.17 %
Participacion	# de hogares donde participan dos o mas hombres	4.00	3.36 %
Participacion	# de hogares donde participa una sola mujer	34.00	28.57 %
Participacion	# de hogares donde participan dos mujeres	3.00	2.52 %
Participacion	# de hogares donde participan tres o mas mujeres	1.00	0.84 %

Aldea. la Granja.

# de la Vivienda	Nombre del jefe de familia	Ocupado	Desocupado	Edif. Público Negocio	Estado de la Vivienda B	R	M
01	Delmi Ramos Palada	x				x	
02	Lorenso Golo	x				x	
03	Franjel	x				x	
04	Olvin Aviel Flores Garcia	x				x	
05	Wilson Osmani Flores.	x				x	
06	Juarin De los Santo Flores.	x					x
07	Elvin Omar Flores Garcia	x				x	
08	Wilmer Adelmo	x				x	
09	Rodis	x				x	
10	Ana Julia. Betacuhr Sobalbarro	x					x
11	Enyi	x				x	
12	Jerson	x				x	
13	Sencida De Jesus.	x				x	
14	Consuelo Calero	x				x	
15	Francisco	x					x
16	Santos Felisita Flores Sevilla	x					x
17	Alejandra. Iunise. Sevilla	x					x
18	Santos. Waldo Flores. Golo.	x				x	
19	Elda Galo	x				x	
		19				14	5

Aldea la Granja.

# de la Vivienda	Nombre del jefe de familia	Ocupado	Desocupado	Edif. Público Negocio	Estado de la Vivienda B	R	M
39	Sindi Romero Mabasan	x				x	
40	Soyla Emelina. lagos Flores.	x				x	
41	Donaldo balbino Flores Vanilla	x					x
42	Elieser Donain Flores	x				x	
43	Rafael Flores	x				x	
44	Rufino Flores Selaya	x				x	
45	Reidy Damaris Videa. Calero	x					x
46	Ledis Dineyda Ochoa Flores	x				x	
47	Ernella. Nectalia Ramos Flores	x				x	
48	Delmer Alexander Garcia Flores	x				x	
49	Caren Yallaneta Betancur Martinez	x			x		
50	leonor lopez Fonseca	x				x	
51	Petrona Flores. Celaya	x					x
52	Maria Del Carmen Flores Flores	x				x	
53	Risa. Ballesillo	x				x	
54	Sonia Mabel Betancur	x				x	
55	Paula Martinez	x				x	
56	Eidy Rosisela Flores	x			x		
57	Miria Esperansa Estrada. Mejia	x			x		
		19			3	13	3

Aldea: la Oranja.

# de la Vivienda	Nombre del jefe de familia	Ocupado	Desocupado	Edif. Público Negocio	Estado de la Vivienda B	R	M
20	Santos Andrez. Flores Galo.	x				x	
21	Ana Marilla Flores. Selaya	x				x	
22	Adelina Selaya.	x				x	
23	Milgian Undina Flores. Caseres	x				x	
24	Maria. Cristina. Lopez. Banegas	x				x	
25	Fredis Antonio Flores. Martinez	x				x	
26	Bonifacio Flores. Lopez	x				x	
27	Pedro Gustavo Garcia. Pineda	x				x	
28	Sarali Balladares.	x				x	
29	Dawin Flores Bentacuhr	x				x	
30	Maria Malgarita Betancauhr	x				x	
31	Trinidad de los Santos Lagos Flores	x				x	
32	Ryicla Del Carmen Flores	x				x	
33	Ever Alguinaldo Flores Banegas	x				x	
34	Ada. Gregoria. Garcia. Flores.	x				x	
35	Maria. Salgado	x				x	
36	Margarito De Jesus Flores	x					x
37	Darwin Omar Calero Andino	x				x	
38	Juan Antonio Flores. Abiles	x				x	
		79				78	1

Aldea la Oranja.

# de la Vivienda	Nombre del jefe de familia	Ocupado	Desocupado	Edif. Público Negocio	Estado de la Vivienda B	R	M
58	Aida Griselda. Flores. celaya.	x				x	
59	Anjel Vanifacio Garcia	x				x	
60	Juana Elijia Ordoñez	x					x
61	Indalecio Flores Palma	x				x	
62	Ruth Noemi Sevilla Lopez	x				x	
63	Maria Maudalena Lagos	x				x	
64	Bernarda Del Carmen Flores	x				x	
65	Dalila Griselda Garcia. Pineda	x				x	
66	Rosa Idalila. Balladares Flores	x				x	
67	Maria Ines Acosta	x			x		
68	Saira Yamileth. Valladares. Lopez	x				x	
69	lesli Marina. Irias	x				x	
70	Orlando Lagos	x				x	
71	Eofin Marlenis Flores	x				x	
72	Micdalia Ordoñes	x				x	
73	Adriana. Banegas	x				x	
74	Ana De Jesus Calero	x				x	
75	lourdes. Marilu Banegas	x				x	
76	Glenda Marlenis Flores	x				x	
		79			1	77	1

La Oraya.

# de la Vivienda	Nombre del jefe de familia	Ocupado	Desocupado	Edif. Público Negocio	Estado de la Vivienda		
					B	R	H
77	Victor Manuel calero lagos	x				x	
78	Narciso Banegas	x					x
79	Wilfredo Videa. Flores	x				x	
80	Justina mejia.	x					x
81	Cientina Diaz Aviles	x				x	
82	Rocindo Videa. Flores	x				x	
83	Mari Denia Ordoñez	x				x	
84	Edis Flores	x				x	
85	Maximo Flores	x				x	
86	Jairo Neptali Flores.	x				x	
87	Adrian Flores.	x				x	
88	Candida Galo	x				x	
89	Dalmi lagos. Garcia	x				x	
90	Gladis leonila. Flores	x				x	
91	Adali Flores	x				x	
92	Vilma. Dinora. Sevilla. Morasan	x				x	
93	José Contrera.	x				x	
94	Eufemia Flores	x				x	
95	Olvin Dancery Flores. Ordoñez	x				x	

79 77 2

# de la Vivienda	Nombre del jefe de familia	Ocupado	Desocupado	Edif. Público Negocio	Estado de la Vivienda		
					B	R	H
96	Amparo laza	x				x	
97	Manuela Flores	x				x	
98	Nelson Flores.	x				x	
99	Pati Cenovia Flores. lopez	x			x		
700	Denis Mayela Flores	x				x	
701	Dalmin Flores	x				x	
702	Jelen Maelyi Ordoñes Flores	x				x	
703	Santos Banegas	x				x	
704	Jimmy Flores	x				x	
705	Elsa Pineda	x				x	
706	Milton Ofeniel Maldonado Cabrera	x			x		
707	Alida Mercedes Mendoza	x				x	
708	Oeisy Consuelo Flores Banegas	x				x	
709	leonila Esperanza lopez.	x				x	
710	Santos Carlos Flores lanza	x				x	
711	Berta Flores Sevilla	x				x	
712	leonora Beatris Flores	x				x	
713	Icia. Yoliveth Flores Flores	x				x	
714	Mirtala Flores Banegas	x			x		
715	José Ricardo Banegas Flores	x				x	
716	Armando Flores laza	x				x	
717	Delfia Del Carmen Videa.	x			x		
718	Agustin lopez Pineda	x			x		
719	Enma Consuelo Flores Flores	x				x	

214 5 79

# de la Vivienda	Nombre del jefe de familia	Ocupado	Desocupado	Edif. Publico Negocio	Estado de la vivienda B	R	M
720	Kinder.			x		x	
721	Centro Basico.			x	x		
722	centro de Salud.			x		x	
723	Centro Comunal			x		x	
724	Iglecias.			xxx	x		
725	Negocios			xx	x		
726	Jose De la Cruz lopez		x			x	
727	Elsia lorenia flores.		x			x	
728	Rivaldo De los santos Garcia		x			x	
729	Nahun Villalobo		x		x		
730	Irene De Jesus Zelaya		x			x	
731	Ivan Benito Rodriguez		x			x	
732	Ivan Antonio flores		x			x	
			7	9	3	9	

Cuadro Resumen

Descripción Edificación	#
Vivienda Ocupada	779
Vivienda Desocupada	7
Iglesias	03
Centro Comunal	01
Escuelas	01
Kinder	01
Cesar	01
Negocios	2
Edificio Gubernamental	

735.

-

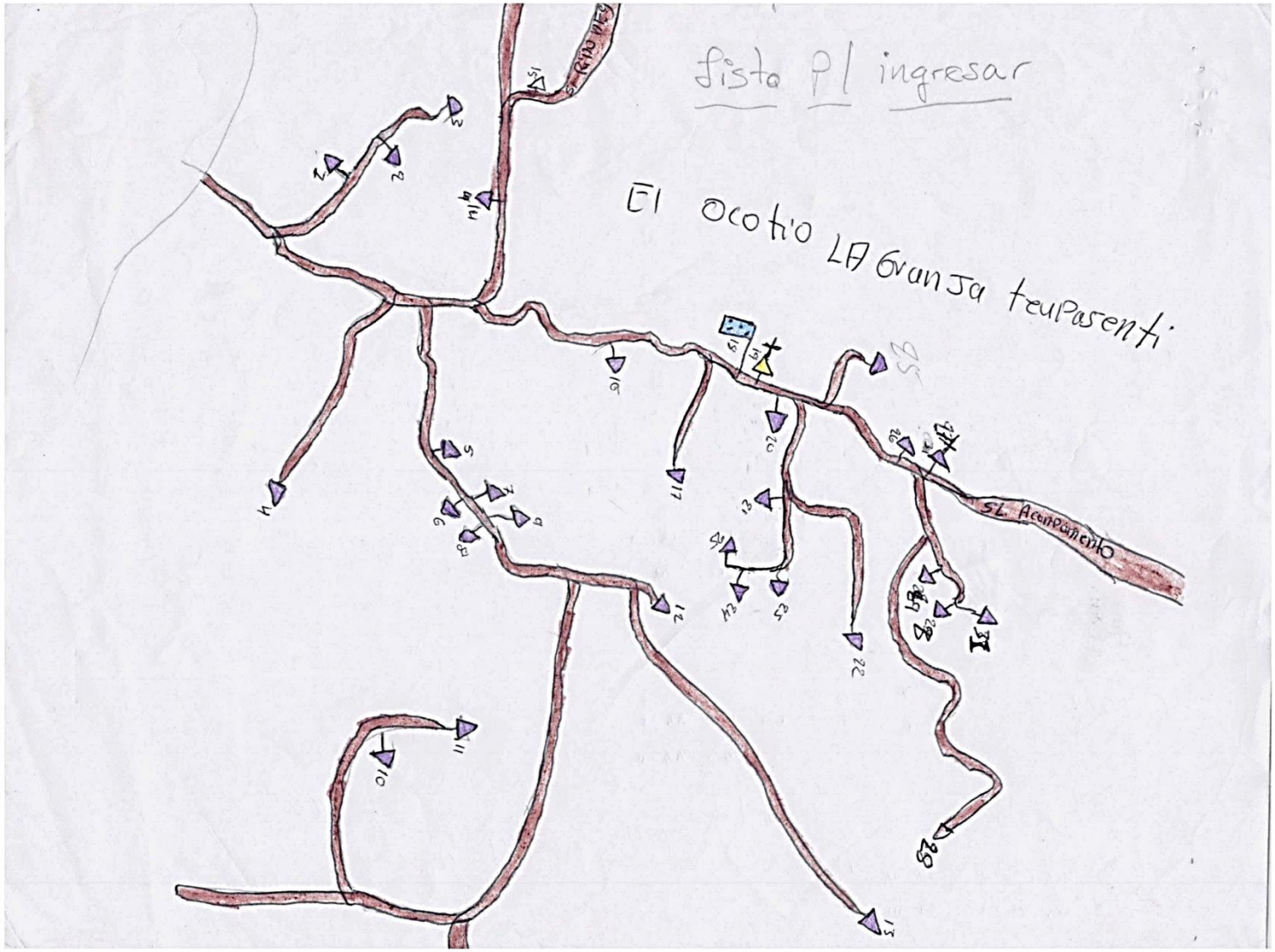
Lista P/ ingresar
El Ocotio LA Granja teupasenti
SL. Acompañamiento

Indicadores de Linea Base

Departamento EL PARAISO
Codigo Municipio 0715
Nombre del Municipio Teupasenti

Nombre EL OCOTILLO
Codigo
Tipo Comunidad: Caserio

Total Encuestas: 21

Tematica y Objetivos	Indicador	Valor	%
Datos Generales sobre poblacion	Población total	105.00	
Datos Generales sobre poblacion	Población femenina	46.00	43.81 %
Datos Generales sobre poblacion	Población masculina	59.00	56.19 %
Datos Generales sobre poblacion	Promedio de personas por vivienda	5.00	
Datos Generales sobre poblacion	Población menor de 5 años		
Datos Generales sobre poblacion	Población ubicada en el rango de 5 a 12 años		
Datos Generales sobre poblacion	Población ubicada en el rango de 13 a 18 años	15.00	14.29 %
Datos Generales sobre poblacion	Población ubicada en el rango de 19 a 30 años		
Datos Generales sobre poblacion	Población ubicada en el rango de 31 a 50 años		
Datos Generales sobre poblacion	Población ubicada en el rango de 51 años y más		
Fuerza de Trabajo	Poblacion en edad de Trabajar (PET)	86.00	81.90 %
Fuerza de Trabajo	Poblacion Economicamente Activa (PEA)	44.00	51.16 %
Fuerza de Trabajo	Poblacion Economicamente Inactiva(PEI)	42.00	48.84 %
Fuerza de Trabajo	Tasa de desempleao año pasado		
Meta 1	Total hogares con ingresos diario per cápita menor a $ 1.00	9.00	42.86 %
Meta 1	Total hogares con ingresos diario per cápita de $ 1.00 a 2.00	11.00	52.38 %
Meta 1	Total hogares con ingresos diario per cápita mayor a $ 2.00	1.00	4.76 %
Meta 1	Tasa de pobreza segun censo poblacion y vivienda		
Meta 1	Tasa de pobrza extrema segun censo 2001		
Meta 2	Total hogares que los ingresos les ajusta para alimentarse los 3 tiempos	20.00	95.24 %
Meta 2	Total hogares que los ingresos les ajusta para alimentarse los 2 tiempos	1.00	4.76 %
Meta 2	Total hogares que los ingresos les ajusta para alimentarse los 2 tiempos	0.00	0.00 %
Ingresos por remesas	# Hogares que reciben remesas	0.00	0.00 %
Ingresos por remesas	# Hogares que reciben remesas menos de Lps. 1000.00	0.00	
Ingresos por remesas	# Hogares que reciben remesas de Lps. 1001.00 a 2000	0.00	

Tematica y Objetivos	Indicador	Valor	%
Ingresos por remesas	# Hogares que reciben remesas de Lps. 2001.00 en adelante	0.00	
Familias Trabajan la tierra y producen	# hogares que trabajan por cuenta propia la tierra	21.00	100.00 %
Familias Trabajan la tierra y producen	# hogares trabajan tierra totalmente pagada	6.00	28.57 %
Familias Trabajan la tierra y producen	# hogares trabajan tierra propia pagando	8.00	38.10 %
Familias Trabajan la tierra y producen	# hogares trabajan en tierra alquilada y prestada	7.00	33.33 %
Familias Trabajan la tierra y producen	# hogares trabajan en tierra en litigio y comunal	0.00	0.00 %
Familias Trabajan la tierra y producen	# hogares que no tiene tierra	0.00	0.00 %
Familias Trabajan la tierra y producen	# hogares que producen alimento	18.00	85.71 %
Familias Trabajan la tierra y producen	# hogares que producen alimento para autoconsumo	2.00	11.11 %
Personas Trabajan la tierra por familia	# viviendas donde trabaja una persona por familia	9.00	42.86 %
Personas Trabajan la tierra por familia	# viviendas donde trabajan dos persona por familia	6.00	28.57 %
Personas Trabajan la tierra por familia	# viviendas donde trabajan tres personas por familia	3.00	14.29 %
Personas Trabajan la tierra por familia	# viviendas donde trabajan 4 o más personas por familia	3.00	14.29 %
Datos Generales sobre poblacion	# de niñ@s en edad de estudiar	45.00	42.86 %
Datos Generales sobre poblacion	# de niñ@s en edad escolar que actualmente estudian	9.00	20.00 %
Datos Generales sobre poblacion	niñ@s en edad escolar que actualmente no estudian	36.00	80.00 %
Datos Generales sobre poblacion	# de niñ@s en edad de estudiar del sexo femenino	0.00	0.00 %
Datos Generales sobre poblacion	# de niñ@s en edad de estudiar del sexo masculino	0.00	0.00 %
Datos Generales sobre poblacion	# de niñ@s que actualmente estudian del sexo masculino	0.00	0.00 %
Datos Generales sobre poblacion	# de niñ@s que actualmente estudian del sexo femenino	0.00	0.00 %
Meta 3	# de niñ@s en edad preescolar (de 5 a 6 años)	2.00	4.44 %
Meta 3	# de niñ@s que están estudiando preescolar	2.00	100.00 %
	# de niñ@s en edad de estudiar primaria (7 a 12 años)	11.00	24.44 %
	# de niñ@s que estudian primaria	7.00	63.64 %
	# de niñ@s en edad de estudiar plan básico (13 a 15 años)	5.00	11.11 %
	# de niñ@s que actualmente cursan plan básico	0.00	0.00 %
Estudios diversificados	# de niñ@s en edad de estudiar diversificado (16 a 18 años)	10.00	22.22 %
Estudios diversificados	# de niñ@s que actualmente cursan diversificado	0.00	0.00 %
Estudios diversificados	# de niñ@s en edad de estudiar universidad (19 a 23 años)	17.00	37.78 %

Tematica y Objetivos	Indicador	Valor	%
Estudios diversificados	# jóvenes que actualmente estudian en la universidad	0.00	0.00 %
	Población que representa fuerza de trabajo emergente (13 a 18 años)	15.00	33.33 %
	Población fuerza de trabajo emergente que actualmente estudia en la	0.00	0.00 %
	total niñ@s en edad preescolar (de 5 a 6 años)	2.00	
	# de niñ@s que están estudiando preescolar	0.00	0.00 %
	# de niños que estudian preescolar	0.00	0.00 %
	Total niñ@s que estudian primaria	7.00	
	# de niños que estudian primaria	0.00	0.00 %
	# de niñas que estudian primaria	0.00	0.00 %
Estudios diversificados	Total niñ@s que estudian secundaria	0.00	
Estudios diversificados	# de niños que estudian secundaria	0.00	
Estudios diversificados	# de niñas que estudian secundaria	0.00	
Estudios diversificados	# de hombres en edad de trabajar <REVISAR !!!>		
	# de mujeres en edad de trabajar <REVISAR !!!>		
	% de mujeres que trabajan remuneradamente (ocupación) <REVISAR !!!>		
	# de hombres de la fuerza de trabajo emergente que actualmente estudia		
	# de mujeres de la fuerza de trabajo emergente que actualmente estudia		
	Tasa de embarazos en adolescentes (PN) (__ mujeres de 13 a 21 años)		
	# de madres solteras/ hogares	1.00	3.03 %
Meta 5	# de niñ@s menores o iguales a 4 años		
Meta 5	# de niñ@s muertos menores de 5 años en el 20___		
Meta 5	Tasa de mortalidad infantil en menores de 5 años		
Meta 5	Total de niñ@s / niñas nacidos en el 20___	0.00	
Meta 5	% de partos atendidos por enfermeras	0.00	
Meta 5	% de partos atendidos por parteras	0.00	
Meta 5	% de partos atendidos por médicos		
Meta 5	% de partos atendidos por ella sola		
Meta 5	% de partos atendidos por el marido		
Meta 5	% de partos atendidos por otra persona		

Tematica y Objetivos	Indicador	Valor	%
Meta 5	Tasa de desnutrición menores de 5 años (censo base 2001)		
Meta 6	# de madres murieron antes, durante o postparto en el 20_	0.00	0.00 %
Meta 6	Tasa de mortalidad materna por mil partos atendidos		
	# no de personas se enfermaron de paludismo durante el 20__	0.00	0.00 %
	# no de personas se enfermaron de dengue clasico durante el 20__	18.00	54.55 %
	# no de personas se enfermaron de IRAS durante el 20__		
	# no de personas se enfermaron de dengue hemorragico durante el 20__	0.00	0.00 %
	# no de personas se enfermaron de chagas durante el 20__	0.00	0.00 %
	# no de personas se enfermaron de tuberculosis durante el 20__		
	# no de personas se enfermaron de alcoholismo durante el 20__	0.00	0.00 %
	# no de personas se enfermaron de cancer durante el 20__		
	# no de personas se enfermaron de diarreas durante el 20__	6.00	18.18 %
	# no de personas se enfermaron de la piel durante el 20__	9.00	27.27 %
	# no de personas se enfermaron de otra categoria durante el 20__	0.00	0.00 %
	# no niñ@os con discapacidad durante el 20__		
	# viviendas con agua de pozo propio	5.00	23.81 %
	# viviendas con agua de acueducto	0.00	0.00 %
	# viviendas con agua de rio o quebrada	1.00	4.76 %
	# viviendas con servicio sanitario	0.00	0.00 %
	# viviendas con Letrinas	7.00	33.33 %
	# viviendas con Letrinas y las Utilizan	7.00	33.33 %
	# viviendas con Recoleccion de basura	1.00	4.76 %
	# viviendas con Aseo de Calles	1.00	4.76 %
	# viviendas con Energia Electrica Domiciliar	0.00	0.00 %
Vivienda	# total de edificaciones en el municipio		
	# de edificaciones publicas y privadas		
	# de viviendas		
	# de viviendas desocupadas		
	# de viviendas ocupadas		

Tematica y Objetivos	Indicador	Valor	%
	# familias con vivienda propia y pagada	3.00	14.29 %
	# viviendas propias pagando	14.00	66.67 %
	# viviendas alquiladas	1.00	4.76 %
	# viviendas prestadas o cedidas	3.00	14.29 %
Condiciones de la vivienda	# viviendas buen estado	0.00	0.00 %
Condiciones de la vivienda	# viviendas condiciones regulares	16.00	76.19 %
Condiciones de la vivienda	# viviendas mal estado	5.00	23.81 %
Condiciones de la vivienda	# viviendas sin Repello	18.00	85.71 %
Condiciones de la vivienda	# viviendas con piso de tierra	3.00	14.29 %
Condiciones de la vivienda	# viviendas sin cielo falso	3.00	14.29 %
Condiciones de la vivienda	# viviendas techo mal estado	5.00	23.81 %
Condiciones de la vivienda	# viviendas con problemas estructurales	4.00	19.05 %
Condiciones de la vivienda	# viviendas sin ningun problema	3.00	14.29 %
Condiciones de la vivienda	# viviendas con una pieza	8.00	38.10 %
Condiciones de la vivienda	# viviendas con dos piezas	7.00	33.33 %
Condiciones de la vivienda	# viviendas con tres piezas	6.00	28.57 %
Condiciones de la vivienda	# viviendas con cuatro piezas	4.00	19.05 %
Condiciones de la vivienda	# viviendas con cinco piezas	3.00	14.29 %
Condiciones de la vivienda	# viviendas con seis piezas	1.00	4.76 %
Viviendas con baños	# viviendas con cero baños	20.00	95.24 %
Viviendas con baños	# viviendas con un baño	1.00	4.76 %
Viviendas con baños	# viviendas con dos banos	0.00	0.00 %
Viviendas con baños	# viviendas 3 baños o mas	0.00	0.00 %
# familias por vivienda	# viviendas con una familia	16.00	76.19 %
# familias por vivienda	# viviendas con dos familias	4.00	19.05 %
# familias por vivienda	# viviendas con tres familias	1.00	4.76 %
Consumo energetico para cocinar	# viviendas que utilizan electricidad para cocinar	5.00	23.81 %
Consumo energetico para cocinar	# viviendas que utilizan gas volatil para cocinar	5.00	23.81 %
Consumo energetico para cocinar	# viviendas que utilizan kerosen para cocinar	5.00	23.81 %

Tematica y Objetivos	Indicador	Valor	%
Consumo energetico para cocinar	# viviendas que utilizan leña para cocinar	21.00	100.00 %
Consumo energetico para cocinar	# viviendas que utilizan ecofogon para cocinar	5.00	23.81 %
# de dormitorios	# viviendas que tienen una pieza como dormitorio	8.00	38.10 %
Condiciones de la vivienda	# viviendas que tienen dos piezas como dormitorio	7.00	33.33 %
Condiciones de la vivienda	# viviendas que tienen tres piezas como dormitorio	6.00	28.57 %
Condiciones de la vivienda	# viviendas que tienen cuatro piezas como dormitorio	0.00	0.00 %
Participacion	# de hogares donde los hombres participan en organizaciones(mayores	2.00	9.52 %
Participacion	# de hogares donde las mujeres participan en organizaciones(mayores 18	5.00	23.81 %
Participacion	# de hogares donde participa solo un hombre	1.00	4.76 %
Participacion	# de hogares donde participan dos o mas hombres	1.00	4.76 %
Participacion	# de hogares donde participa una sola mujer	1.00	4.76 %
Participacion	# de hogares donde participan dos mujeres	1.00	4.76 %
Participacion	# de hogares donde participan tres o mas mujeres	3.00	14.29 %

Caserio: El Ocotillo: Aldea. La Granja.

# de la Vivienda	Nombre del jefe de familia	Ocupado	Desocupado	Edif. Público Negocio	Estado de la Vivienda B	R	M
01	Odilia Banegas Aguilar	x					x
02	Juan Antonio Albarenga	x				x	
03	Extor lodes	x					x
04	Rosa Margarita Albarenga Banegas	x					x
05	Marina Victoria Calero	x				x	
06	Anjel Jenaro Belasquez	x				x	
07	Santos Iraei Flores Flores	x				x	
08	Marcia Maricsa Banegas	x				x	
09	Mari Griselda Flores Calero	x				x	
10	Presedes Exdomilia.	x				x	
11	Anjel Jeoluris Flores Banegas.	x					x
12	Edilberto Flores Calero	x				x	
13	Wilmer Alexander Barrientos.	x				x	
14	Odia. Esperansa. Barrientos.	x				x	
15	Evin Nof lopez.	x					x
16	Melixa Yohaja Flores. Flores	x				x	
17	Idania. Selenia Flores Flores	x				x	
18	Jose Manuel flores flores.	x				x	
19	Alvaro Antonio Flores	x					x
		79				73	6

# de la Vivienda	Nombre del jefe de familia	Ocupado	Desocupado	Edif. Público Negocio	Estado de la Vivienda B	R	M
20	Fermin De los Santos Balladares	x				x	
21	Marlin Ifrain Flores	x				x	
22	Romeo Silberio Flores	x				x	
22	Escuela			x		x	
23	Iglecia			x		x	
		3		2		5	

Cuadro Resumen

Descripción Edificación	#
Vivienda Ocupada	23
Vivienda Desocupada	
Iglesias	7
Centro Comunal	
Escuelas	7
Kinder	
Cesar	
Negocios	
Edificio Gubernamental	

24

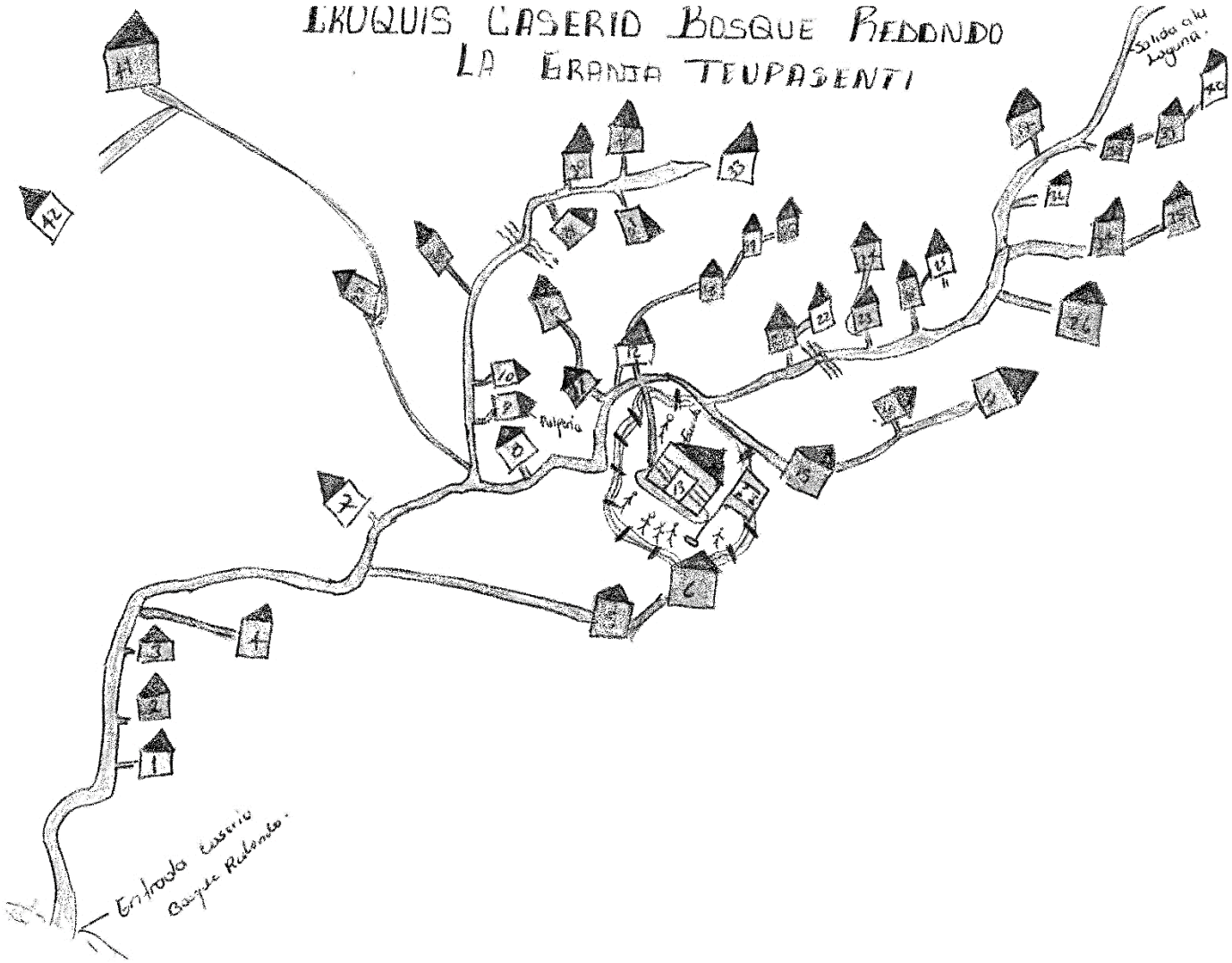
LKUQUIS CASERIO BOSQUE REDONDO
LA GRANJA TEUPASENTI
Salida a la Laguna.
Pulperia
Entrada caserio Bosque Redondo.

Indicadores de Linea Base

Departamento EL PARAISO
Codigo Municipio 0715
Nombre del Municipio Teupasenti

Nombre BOSQUE REDONDO
Codigo
Tipo Comunidad: Caserio

Total Encuestas: 26

Tematica y Objetivos	Indicador	Valor	%
Datos Generales sobre poblacion	Población total	110.00	
Datos Generales sobre poblacion	Población femenina	55.00	50.00 %
Datos Generales sobre poblacion	Población masculina	55.00	50.00 %
Datos Generales sobre poblacion	Promedio de personas por vivienda	4.23	
Datos Generales sobre poblacion	Población menor de 5 años		
Datos Generales sobre poblacion	Población ubicada en el rango de 5 a 12 años		
Datos Generales sobre poblacion	Población ubicada en el rango de 13 a 18 años	18.00	16.36 %
Datos Generales sobre poblacion	Población ubicada en el rango de 19 a 30 años		
Datos Generales sobre poblacion	Población ubicada en el rango de 31 a 50 años		
Datos Generales sobre poblacion	Población ubicada en el rango de 51 años y más		
Fuerza de Trabajo	Poblacion en edad de Trabajar (PET)	79.00	71.82 %
Fuerza de Trabajo	Poblacion Economicamente Activa (PEA)	39.00	49.37 %
Fuerza de Trabajo	Poblacion Economicamente Inactiva(PEI)	40.00	50.63 %
Fuerza de Trabajo	Tasa de desempleao año pasado		
Meta 1	Total hogares con ingresos diario per cápita menor a $ 1.00	18.00	69.23 %
Meta 1	Total hogares con ingresos diario per cápita de $ 1.00 a 2.00	6.00	23.08 %
Meta 1	Total hogares con ingresos diario per cápita mayor a $ 2.00	2.00	7.69 %
Meta 1	Tasa de pobreza segun censo poblacion y vivienda		
Meta 1	Tasa de pobrza extrema segun censo 2001		
Meta 2	Total hogares que los ingresos les ajusta para alimentarse los 3 tiempos	19.00	73.08 %
Meta 2	Total hogares que los ingresos les ajusta para alimentarse los 2 tiempos	7.00	26.92 %
Meta 2	Total hogares que los ingresos les ajusta para alimentarse los 2 tiempos	0.00	0.00 %
Ingresos por remesas	# Hogares que reciben remesas	1.00	3.85 %
Ingresos por remesas	# Hogares que reciben remesas menos de Lps. 1000.00	0.00	0.00 %
Ingresos por remesas	# Hogares que reciben remesas de Lps. 1001.00 a 2000	1.00	100.00 %

Tematica y Objetivos	Indicador	Valor	%
Ingresos por remesas	# Hogares que reciben remesas de Lps. 2001.00 en adelante	0.00	0.00 %
Familias Trabajan la tierra y producen	# hogares que trabajan por cuenta propia la tierra	23.00	88.46 %
Familias Trabajan la tierra y producen	# hogares trabajan tierra totalmente pagada	15.00	57.69 %
Familias Trabajan la tierra y producen	# hogares trabajan tierra propia pagando	0.00	0.00 %
Familias Trabajan la tierra y producen	# hogares trabajan en tierra alquilada y prestada	8.00	30.77 %
Familias Trabajan la tierra y producen	# hogares trabajan en tierra en litigio y comunal	0.00	0.00 %
Familias Trabajan la tierra y producen	# hogares que no tiene tierra	3.00	11.54 %
Familias Trabajan la tierra y producen	# hogares que producen alimento	23.00	100.00 %
Familias Trabajan la tierra y producen	# hogares que producen alimento para autoconsumo	17.00	73.91 %
Personas Trabajan la tierra por familia	# viviendas donde trabaja una persona por familia	18.00	69.23 %
Personas Trabajan la tierra por familia	# viviendas donde trabajan dos persona por familia	4.00	15.38 %
Personas Trabajan la tierra por familia	# viviendas donde trabajan tres personas por familia	3.00	11.54 %
Personas Trabajan la tierra por familia	# viviendas donde trabajan 4 o más personas por familia	1.00	3.85 %
Datos Generales sobre poblacion	# de niñ@s en edad de estudiar	52.00	47.27 %
Datos Generales sobre poblacion	# de niñ@s en edad escolar que actualmente estudian	21.00	40.38 %
Datos Generales sobre poblacion	niñ@s en edad escolar que actualmente no estudian	31.00	59.62 %
Datos Generales sobre poblacion	# de niñ@s en edad de estudiar del sexo femenino	0.00	0.00 %
Datos Generales sobre poblacion	# de niñ@s en edad de estudiar del sexo masculino	0.00	0.00 %
Datos Generales sobre poblacion	# de niñ@s que actualmente estudian del sexo masculino	0.00	0.00 %
Datos Generales sobre poblacion	# de niñ@s que actualmente estudian del sexo femenino	0.00	0.00 %
Meta 3	# de niñ@s en edad preescolar (de 5 a 6 años)	4.00	7.69 %
Meta 3	# de niñ@s que están estudiando preescolar	4.00	100.00 %
	# de niñ@s en edad de estudiar primaria (7 a 12 años)	20.00	38.46 %
	# de niñ@s que estudian primaria	17.00	85.00 %
	# de niñ@s en edad de estudiar plan básico (13 a 15 años)	8.00	15.38 %
	# de niñ@s que actualmente cursan plan básico	0.00	0.00 %
Estudios diversificados	# de niñ@s en edad de estudiar diversificado (16 a 18 años)	9.00	17.31 %
Estudios diversificados	# de niñ@s que actualmente cursan diversificado	0.00	0.00 %
Estudios diversificados	# de niñ@s en edad de estudiar universidad (19 a 23 años)	11.00	21.15 %

Tematica y Objetivos	Indicador	Valor	%
Estudios diversificados	# jóvenes que actualmente estudian en la universidad	0.00	0.00 %
	Población que representa fuerza de trabajo emergente (13 a 18 años)	17.00	32.69 %
	Población fuerza de trabajo emergente que actualmente estudia en la	0.00	0.00 %
	total niñ@s en edad preescolar (de 5 a 6 años)	4.00	
	# de niñ@s que están estudiando preescolar	0.00	0.00 %
	# de niños que estudian preescolar	0.00	0.00 %
	Total niñ@s que estudian primaria	17.00	
	# de niños que estudian primaria	0.00	0.00 %
	# de niñas que estudian primaria	0.00	0.00 %
Estudios diversificados	Total niñ@s que estudian secundaria	0.00	
Estudios diversificados	# de niños que estudian secundaria	0.00	
Estudios diversificados	# de niñas que estudian secundaria	0.00	
Estudios diversificados	# de hombres en edad de trabajar <REVISAR !!!>		
	# de mujeres en edad de trabajar <REVISAR !!!>		
	% de mujeres que trabajan remuneradamente (ocupación) <REVISAR !!!>		
	# de hombres de la fuerza de trabajo emergente que actualmente estudia		
	# de mujeres de la fuerza de trabajo emergente que actualmente estudia		
	Tasa de embarazos en adolescentes (PN) (__ mujeres de 13 a 21 años)		
	# de madres solteras/ hogares	3.00	10.00 %
Meta 5	# de niñ@s menores o iguales a 4 años		
Meta 5	# de niñ@s muertos menores de 5 años en el 20___		
Meta 5	Tasa de mortalidad infantil en menores de 5 años		
Meta 5	Total de niñ@s / niñas nacidos en el 20___	0.00	
Meta 5	% de partos atendidos por enfermeras	0.00	
Meta 5	% de partos atendidos por parteras	0.00	
Meta 5	% de partos atendidos por médicos		
Meta 5	% de partos atendidos por ella sola		
Meta 5	% de partos atendidos por el marido		
Meta 5	% de partos atendidos por otra persona		

Tematica y Objetivos	Indicador	Valor	%
Meta 5	Tasa de desnutrición menores de 5 años (censo base 2001)		
Meta 6	# de madres murieron antes, durante o postparto en el 20_	0.00	0.00 %
Meta 6	Tasa de mortalidad materna por mil partos atendidos		
	# no de personas se enfermaron de paludismo durante el 20__	0.00	0.00 %
	# no de personas se enfermaron de dengue clasico durante el 20__	13.00	54.17 %
	# no de personas se enfermaron de IRAS durante el 20__		
	# no de personas se enfermaron de dengue hemorragico durante el 20__	0.00	0.00 %
	# no de personas se enfermaron de chagas durante el 20__	0.00	0.00 %
	# no de personas se enfermaron de tuberculosis durante el 20__		
	# no de personas se enfermaron de alcoholismo durante el 20__	0.00	0.00 %
	# no de personas se enfermaron de cancer durante el 20__		
	# no de personas se enfermaron de diarreas durante el 20__	6.00	25.00 %
	# no de personas se enfermaron de la piel durante el 20__	0.00	0.00 %
	# no de personas se enfermaron de otra categoria durante el 20__	0.00	0.00 %
	# no niñ@os con discapacidad durante el 20__		
	# viviendas con agua de pozo propio	0.00	0.00 %
	# viviendas con agua de acueducto	0.00	0.00 %
	# viviendas con agua de rio o quebrada	6.00	23.08 %
	# viviendas con servicio sanitario	5.00	19.23 %
	# viviendas con Letrinas	5.00	19.23 %
	# viviendas con Letrinas y las Utilizan	5.00	19.23 %
	# viviendas con Recoleccion de basura	0.00	0.00 %
	# viviendas con Aseo de Calles	0.00	0.00 %
	# viviendas con Energia Electrica Domiciliar	0.00	0.00 %
Vivienda	# total de edificaciones en el municipio		
	# de edificaciones publicas y privadas		
	# de viviendas		
	# de viviendas desocupadas		
	# de viviendas ocupadas		

Tematica y Objetivos	Indicador	Valor	%
	# familias con vivienda propia y pagada	25.00	96.15 %
	# viviendas propias pagando	0.00	0.00 %
	# viviendas alquiladas	0.00	0.00 %
	# viviendas prestadas o cedidas	1.00	3.85 %
Condiciones de la vivienda	# viviendas buen estado	0.00	0.00 %
Condiciones de la vivienda	# viviendas condiciones regulares	21.00	80.77 %
Condiciones de la vivienda	# viviendas mal estado	5.00	19.23 %
Condiciones de la vivienda	# viviendas sin Repello	26.00	100.00 %
Condiciones de la vivienda	# viviendas con piso de tierra	2.00	7.69 %
Condiciones de la vivienda	# viviendas sin cielo falso	2.00	7.69 %
Condiciones de la vivienda	# viviendas techo mal estado	7.00	26.92 %
Condiciones de la vivienda	# viviendas con problemas estructurales	2.00	7.69 %
Condiciones de la vivienda	# viviendas sin ningun problema	2.00	7.69 %
Condiciones de la vivienda	# viviendas con una pieza	11.00	42.31 %
Condiciones de la vivienda	# viviendas con dos piezas	13.00	50.00 %
Condiciones de la vivienda	# viviendas con tres piezas	2.00	7.69 %
Condiciones de la vivienda	# viviendas con cuatro piezas	6.00	23.08 %
Condiciones de la vivienda	# viviendas con cinco piezas	2.00	7.69 %
Condiciones de la vivienda	# viviendas con seis piezas	0.00	0.00 %
Viviendas con baños	# viviendas con cero baños	25.00	96.15 %
Viviendas con baños	# viviendas con un baño	1.00	3.85 %
Viviendas con baños	# viviendas con dos banos	0.00	0.00 %
Viviendas con baños	# viviendas 3 baños o mas	0.00	0.00 %
# familias por vivienda	# viviendas con una familia	23.00	88.46 %
# familias por vivienda	# viviendas con dos familias	2.00	7.69 %
# familias por vivienda	# viviendas con tres familias	1.00	3.85 %
Consumo energetico para cocinar	# viviendas que utilizan electricidad para cocinar	3.00	11.54 %
Consumo energetico para cocinar	# viviendas que utilizan gas volatil para cocinar	3.00	11.54 %
Consumo energetico para cocinar	# viviendas que utilizan kerosen para cocinar	3.00	11.54 %

Tematica y Objetivos	Indicador	Valor	%
Consumo energetico para cocinar	# viviendas que utilizan leña para cocinar	26.00	100.00 %
Consumo energetico para cocinar	# viviendas que utilizan ecofogon para cocinar	3.00	11.54 %
# de dormitorios	# viviendas que tienen una pieza como dormitorio	11.00	42.31 %
Condiciones de la vivienda	# viviendas que tienen dos piezas como dormitorio	13.00	50.00 %
Condiciones de la vivienda	# viviendas que tienen tres piezas como dormitorio	2.00	7.69 %
Condiciones de la vivienda	# viviendas que tienen cuatro piezas como dormitorio	0.00	0.00 %
Participacion	# de hogares donde los hombres participan en organizaciones(mayores	4.00	15.38 %
Participacion	# de hogares donde las mujeres participan en organizaciones(mayores 18	5.00	19.23 %
Participacion	# de hogares donde participa solo un hombre	4.00	15.38 %
Participacion	# de hogares donde participan dos o mas hombres	0.00	0.00 %
Participacion	# de hogares donde participa una sola mujer	5.00	19.23 %
Participacion	# de hogares donde participan dos mujeres	0.00	0.00 %
Participacion	# de hogares donde participan tres o mas mujeres	0.00	0.00 %

Caserio. Bosque Redondo. Aldea. la Granja.

# de la Vivienda	Nombre del jefe de familia	Ocupado	Desocupado	Edif. Público Negocio	Estado de la Vivienda B	R	M
01	Alex Ricardo Flores.		x			x	
02	Santos Genaro Flores Sevilla		x			x	
03	Marlin Obando Flores.		x			x	
04	Wilmer Nahún Flores.		x			x	
05	Fausto De los Santos Sevilla		x			x	
06	Jorge Flores. Flores	x					x
07	Wilmer Orlando Flores Andino	x				x	
08	ESequien Sevilla	x					x
09	Anibal Flores Sevilla	x				x	
10	Franjela Sevilla	x					x
11	Medardo Salvador Sevilla Mejia		x			x	
12	Rosny Sevilla Sanches.		x			x	
13	Edil leonel lanza		x			x	
14	Vicenta Rafel lopez	x					x
15	Ada Xiomara Citavez.	x				x	
16	Eduin Josue Estrada Poso	x				x	
17	Daisy Maribel Flores Sevilla	x					x
18	Gabri Merlin Romero Martinez	x				x	
19	Ermin Danulfo Sevilla	x				x	
		11	8			14	5

# de la Vivienda	Nombre del jefe de familia	Ocupado	Desocupado	Edif. Público Negocio	Estado de la Vivienda B	R	M
20	Olga Doris Flores	x				x	
21	Franco Pelino Sevilla lopez	x					x
22	Deysy Ritulia Morosan Romero	x					x
23	Luis Alonzo lopez Sanchez	x				x	
24	Francisco Ruven lopez Sanchez	x					x
25	Fausto De los Santos Sevilla lopez	x				x	
26	Ebdis Oneyda Calero Flores	x				x	
27	Kenia Xiomara lopez Barriento.	x				x	
28	Elva Esmeralda Sevilla lopez	x				x	
29	Carlos Alberto Sevilla	x				x	
30	Ermilo Calero	x				x	
31	Eduin Aqueli Sevilla Flores	x				x	
32	Ever Yohanis Sevilla	x				x	
33	Jasinta Flores Flores	x				x	
34	Marcio Sevilla.	x				x	
35	Esc. Doc. Nery Conrado Cerrato			x		x	
36	Iglecias			xx		x	
37	Miriam Sevilla Mejia.		x			x	
38	Yefri Sevilla Mejia		x			x	
		25	2	3		16	3

Cuadro Resumen

Descripción Edificación	#
Vivienda Ocupada	26
Vivienda Desocupada	10
Iglesias	2
Centro Comunal	0
Escuelas	1
Kinder	0
Cesar	
Negocios	
Edificio Gubernamental	
	39

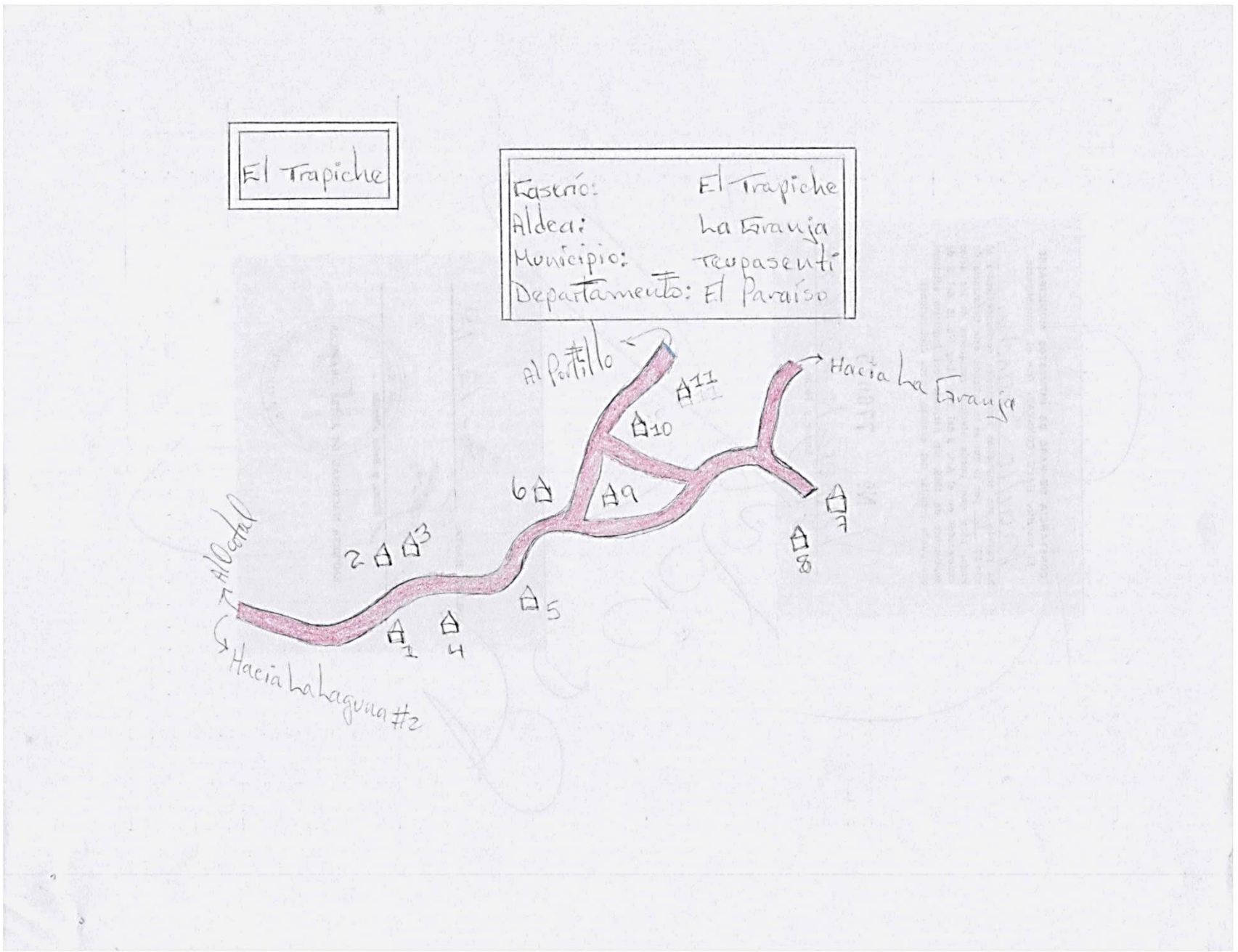
El Trapiche
Caserío: El Trapiche
Aldea: La Naranja
Municipio: Teupasenti
Departamento: El Paraíso
Al Portillo
Hacia La Naranja
Al Ocotal
Hacia La Laguna #2
1
2
3
4
5
6
7
8
9
10
11

Indicadores de Linea Base

Departamento EL PARAISO
Codigo Municipio 0715
Nombre del Municipio Teupasenti

Nombre El Trapiche
Codigo
Tipo Comunidad: Caserio

Total Encuestas: 48

Tematica y Objetivos	Indicador	Valor	%
Datos Generales sobre poblacion	Población total	221.00	
Datos Generales sobre poblacion	Población femenina	113.00	51.13 %
Datos Generales sobre poblacion	Población masculina	108.00	48.87 %
Datos Generales sobre poblacion	Promedio de personas por vivienda	4.60	
Datos Generales sobre poblacion	Población menor de 5 años		
Datos Generales sobre poblacion	Población ubicada en el rango de 5 a 12 años		
Datos Generales sobre poblacion	Población ubicada en el rango de 13 a 18 años	38.00	17.19 %
Datos Generales sobre poblacion	Población ubicada en el rango de 19 a 30 años		
Datos Generales sobre poblacion	Población ubicada en el rango de 31 a 50 años		
Datos Generales sobre poblacion	Población ubicada en el rango de 51 años y más		
Fuerza de Trabajo	Poblacion en edad de Trabajar (PET)	155.00	70.14 %
Fuerza de Trabajo	Poblacion Economicamente Activa (PEA)	63.00	40.65 %
Fuerza de Trabajo	Poblacion Economicamente Inactiva(PEI)	92.00	59.35 %
Fuerza de Trabajo	Tasa de desempleao año pasado		
Meta 1	Total hogares con ingresos diario per cápita menor a $ 1.00	27.00	56.25 %
Meta 1	Total hogares con ingresos diario per cápita de $ 1.00 a 2.00	16.00	33.33 %
Meta 1	Total hogares con ingresos diario per cápita mayor a $ 2.00	5.00	10.42 %
Meta 1	Tasa de pobreza segun censo poblacion y vivienda		
Meta 1	Tasa de pobrza extrema segun censo 2001		
Meta 2	Total hogares que los ingresos les ajusta para alimentarse los 3 tiempos	47.00	97.92 %
Meta 2	Total hogares que los ingresos les ajusta para alimentarse los 2 tiempos	0.00	0.00 %
Meta 2	Total hogares que los ingresos les ajusta para alimentarse los 2 tiempos	1.00	2.08 %
Ingresos por remesas	# Hogares que reciben remesas	3.00	6.25 %
Ingresos por remesas	# Hogares que reciben remesas menos de Lps. 1000.00	0.00	0.00 %
Ingresos por remesas	# Hogares que reciben remesas de Lps. 1001.00 a 2000	0.00	0.00 %

Tematica y Objetivos	Indicador	Valor	%
Ingresos por remesas	# Hogares que reciben remesas de Lps. 2001.00 en adelante	0.00	0.00 %
Familias Trabajan la tierra y producen	# hogares que trabajan por cuenta propia la tierra	41.00	85.42 %
Familias Trabajan la tierra y producen	# hogares trabajan tierra totalmente pagada	43.00	89.58 %
Familias Trabajan la tierra y producen	# hogares trabajan tierra propia pagando	0.00	0.00 %
Familias Trabajan la tierra y producen	# hogares trabajan en tierra alquilada y prestada	3.00	6.25 %
Familias Trabajan la tierra y producen	# hogares trabajan en tierra en litigio y comunal	0.00	0.00 %
Familias Trabajan la tierra y producen	# hogares que no tiene tierra	2.00	4.17 %
Familias Trabajan la tierra y producen	# hogares que producen alimento	46.00	112.20 %
Familias Trabajan la tierra y producen	# hogares que producen alimento para autoconsumo	40.00	86.96 %
Personas Trabajan la tierra por familia	# viviendas donde trabaja una persona por familia	35.00	74.47 %
Personas Trabajan la tierra por familia	# viviendas donde trabajan dos persona por familia	9.00	19.15 %
Personas Trabajan la tierra por familia	# viviendas donde trabajan tres personas por familia	2.00	4.26 %
Personas Trabajan la tierra por familia	# viviendas donde trabajan 4 o más personas por familia	1.00	2.13 %
Datos Generales sobre poblacion	# de niñ@s en edad de estudiar	104.00	47.06 %
Datos Generales sobre poblacion	# de niñ@s en edad escolar que actualmente estudian	61.00	58.65 %
Datos Generales sobre poblacion	niñ@s en edad escolar que actualmente no estudian	43.00	41.35 %
Datos Generales sobre poblacion	# de niñ@s en edad de estudiar del sexo femenino	0.00	0.00 %
Datos Generales sobre poblacion	# de niñ@s en edad de estudiar del sexo masculino	0.00	0.00 %
Datos Generales sobre poblacion	# de niñ@s que actualmente estudian del sexo masculino	0.00	0.00 %
Datos Generales sobre poblacion	# de niñ@s que actualmente estudian del sexo femenino	0.00	0.00 %
Meta 3	# de niñ@s en edad preescolar (de 5 a 6 años)	11.00	10.58 %
Meta 3	# de niñ@s que están estudiando preescolar	5.00	45.45 %
	# de niñ@s en edad de estudiar primaria (7 a 12 años)	32.00	30.77 %
	# de niñ@s que estudian primaria	30.00	93.75 %
	# de niñ@s en edad de estudiar plan básico (13 a 15 años)	17.00	16.35 %
	# de niñ@s que actualmente cursan plan básico	8.00	47.06 %
Estudios diversificados	# de niñ@s en edad de estudiar diversificado (16 a 18 años)	18.00	17.31 %
Estudios diversificados	# de niñ@s que actualmente cursan diversificado	0.00	0.00 %
Estudios diversificados	# de niñ@s en edad de estudiar universidad (19 a 23 años)	26.00	25.00 %

Tematica y Objetivos	Indicador	Valor	%
Estudios diversificados	# jóvenes que actualmente estudian en la universidad	0.00	0.00 %
	Población que representa fuerza de trabajo emergente (13 a 18 años)	35.00	33.65 %
	Población fuerza de trabajo emergente que actualmente estudia en la	8.00	7.69 %
	total niñ@s en edad preescolar (de 5 a 6 años)	5.00	
	# de niñ@s que están estudiando preescolar	0.00	0.00 %
	# de niños que estudian preescolar	0.00	0.00 %
	Total niñ@s que estudian primaria	41.00	
	# de niños que estudian primaria	0.00	0.00 %
	# de niñas que estudian primaria	0.00	0.00 %
Estudios diversificados	Total niñ@s que estudian secundaria	15.00	
Estudios diversificados	# de niños que estudian secundaria	0.00	0.00 %
Estudios diversificados	# de niñas que estudian secundaria	0.00	0.00 %
Estudios diversificados	# de hombres en edad de trabajar <REVISAR !!!>		
	# de mujeres en edad de trabajar <REVISAR !!!>		
	% de mujeres que trabajan remuneradamente (ocupación) <REVISAR !!!>		
	# de hombres de la fuerza de trabajo emergente que actualmente estudia		
	# de mujeres de la fuerza de trabajo emergente que actualmente estudia		
	Tasa de embarazos en adolescentes (PN) (__ mujeres de 13 a 21 años)		
	# de madres solteras/ hogares	1.00	1.56 %
Meta 5	# de niñ@s menores o iguales a 4 años		
Meta 5	# de niñ@s muertos menores de 5 años en el 20___		
Meta 5	Tasa de mortalidad infantil en menores de 5 años		
Meta 5	Total de niñ@s / niñas nacidos en el 20___	15.00	
Meta 5	% de partos atendidos por enfermeras	0.00	0.00 %
Meta 5	% de partos atendidos por parteras	0.00	0.00 %
Meta 5	% de partos atendidos por médicos		
Meta 5	% de partos atendidos por ella sola		
Meta 5	% de partos atendidos por el marido		
Meta 5	% de partos atendidos por otra persona		

Tematica y Objetivos	Indicador	Valor	%
Meta 5	Tasa de desnutrición menores de 5 años (censo base 2001)		
Meta 6	# de madres murieron antes, durante o postparto en el 20_	0.00	0.00 %
Meta 6	Tasa de mortalidad materna por mil partos atendidos		
	# no de personas se enfermaron de paludismo durante el 20__	0.00	0.00 %
	# no de personas se enfermaron de dengue clasico durante el 20__	0.00	0.00 %
	# no de personas se enfermaron de IRAS durante el 20__		
	# no de personas se enfermaron de dengue hemorragico durante el 20__	0.00	0.00 %
	# no de personas se enfermaron de chagas durante el 20__	0.00	0.00 %
	# no de personas se enfermaron de tuberculosis durante el 20__		
	# no de personas se enfermaron de alcoholismo durante el 20__	0.00	0.00 %
	# no de personas se enfermaron de cancer durante el 20__		
	# no de personas se enfermaron de diarreas durante el 20__	0.00	0.00 %
	# no de personas se enfermaron de la piel durante el 20__	0.00	0.00 %
	# no de personas se enfermaron de otra categoria durante el 20__	5.00	83.33 %
	# no niñ@os con discapacidad durante el 20__		
	# viviendas con agua de pozo propio	2.00	4.17 %
	# viviendas con agua de acueducto	26.00	54.17 %
	# viviendas con agua de rio o quebrada	6.00	12.50 %
	# viviendas con servicio sanitario	32.00	66.67 %
	# viviendas con Letrinas	32.00	66.67 %
	# viviendas con Letrinas y las Utilizan	32.00	66.67 %
	# viviendas con Recoleccion de basura	0.00	0.00 %
	# viviendas con Aseo de Calles	0.00	0.00 %
	# viviendas con Energia Electrica Domiciliar	9.00	18.75 %
Vivienda	# total de edificaciones en el municipio		
	# de edificaciones publicas y privadas		
	# de viviendas		
	# de viviendas desocupadas		
	# de viviendas ocupadas		

Tematica y Objetivos	Indicador	Valor	%
	# familias con vivienda propia y pagada	44.00	91.67 %
	# viviendas propias pagando	0.00	0.00 %
	# viviendas alquiladas	0.00	0.00 %
	# viviendas prestadas o cedidas	4.00	8.33 %
Condiciones de la vivienda	# viviendas buen estado	5.00	10.42 %
Condiciones de la vivienda	# viviendas condiciones regulares	42.00	87.50 %
Condiciones de la vivienda	# viviendas mal estado	1.00	2.08 %
Condiciones de la vivienda	# viviendas sin Repello	41.00	85.42 %
Condiciones de la vivienda	# viviendas con piso de tierra	5.00	10.42 %
Condiciones de la vivienda	# viviendas sin cielo falso	0.00	0.00 %
Condiciones de la vivienda	# viviendas techo mal estado	1.00	2.08 %
Condiciones de la vivienda	# viviendas con problemas estructurales	3.00	6.25 %
Condiciones de la vivienda	# viviendas sin ningun problema	5.00	10.42 %
Condiciones de la vivienda	# viviendas con una pieza	20.00	41.67 %
Condiciones de la vivienda	# viviendas con dos piezas	24.00	50.00 %
Condiciones de la vivienda	# viviendas con tres piezas	3.00	6.25 %
Condiciones de la vivienda	# viviendas con cuatro piezas	8.00	16.67 %
Condiciones de la vivienda	# viviendas con cinco piezas	2.00	4.17 %
Condiciones de la vivienda	# viviendas con seis piezas	3.00	6.25 %
Viviendas con baños	# viviendas con cero baños	18.00	37.50 %
Viviendas con baños	# viviendas con un baño	30.00	62.50 %
Viviendas con baños	# viviendas con dos banos	0.00	0.00 %
Viviendas con baños	# viviendas 3 baños o mas	0.00	0.00 %
# familias por vivienda	# viviendas con una familia	40.00	83.33 %
# familias por vivienda	# viviendas con dos familias	7.00	14.58 %
# familias por vivienda	# viviendas con tres familias	1.00	2.08 %
Consumo energetico para cocinar	# viviendas que utilizan electricidad para cocinar	0.00	0.00 %
Consumo energetico para cocinar	# viviendas que utilizan gas volatil para cocinar	0.00	0.00 %
Consumo energetico para cocinar	# viviendas que utilizan kerosen para cocinar	0.00	0.00 %

Tematica y Objetivos	Indicador	Valor	%
Consumo energetico para cocinar	# viviendas que utilizan leña para cocinar	47.00	97.92 %
Consumo energetico para cocinar	# viviendas que utilizan ecofogon para cocinar	1.00	2.08 %
# de dormitorios	# viviendas que tienen una pieza como dormitorio	20.00	41.67 %
Condiciones de la vivienda	# viviendas que tienen dos piezas como dormitorio	24.00	50.00 %
Condiciones de la vivienda	# viviendas que tienen tres piezas como dormitorio	3.00	6.25 %
Condiciones de la vivienda	# viviendas que tienen cuatro piezas como dormitorio	1.00	2.08 %
Participacion	# de hogares donde los hombres participan en organizaciones(mayores	10.00	20.83 %
Participacion	# de hogares donde las mujeres participan en organizaciones(mayores 18	9.00	18.75 %
Participacion	# de hogares donde participa solo un hombre	10.00	20.83 %
Participacion	# de hogares donde participan dos o mas hombres	0.00	0.00 %
Participacion	# de hogares donde participa una sola mujer	9.00	18.75 %
Participacion	# de hogares donde participan dos mujeres	0.00	0.00 %
Participacion	# de hogares donde participan tres o mas mujeres	0.00	0.00 %

El Trapiche, La Naranja, Ocotal.

# de la viv.	Nombres del jefe de familia	Ocupado	Desocupado	Edif. Público/ Negocio	Estado de la Vivienda B	R	M
01	Carlos Flores	x				x	
02	Federico Flores	x				x	
03	Federico Flores		x			x	
04	Santos Saúl López Banegas	x				x	
05	Adán Banegas		x			x	
06	Liliana	x				x	
07	Jorge Flores	x				x	
08	Cesar Flores	x				x	
09	Manuel Rodríguez	x				x	
10	Luis Flores	x				x	
11	Dilcia Flores	x				x	
		09	02	00	00	11	00
	Total	09	02	00	00	11	00

Cuadro Resumen

Descripción Edificación	#
Vivienda Ocupada	09
Vivienda Desocupada	02
Iglesias	00
Centro Comunal	00
Escuelas	00
Kinder	00
Cesar	00
Negocios	00
Edificio Gubernamental	00

Total → 11

-

El Portillo

Caserío:	El Portillo	Vivienda:
Aldea:	La Granja	Carretera:
Municipio:	Teupasenti	
Departamento:	El Paraíso	

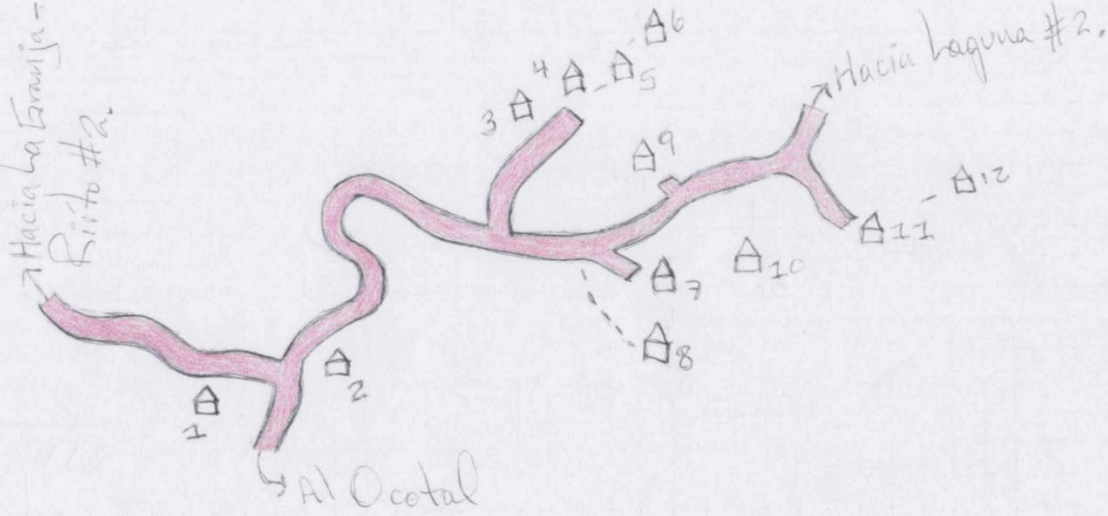

Indicadores de Linea Base

Departamento EL PARAISO
Codigo Municipio 0715
Nombre del Municipio Teupasenti

Nombre EL PORTILLO
Codigo
Tipo Comunidad: Caserio

Total Encuestas: 29

Tematica y Objetivos	Indicador	Valor	%
Datos Generales sobre poblacion	Población total	103.00	
Datos Generales sobre poblacion	Población femenina	54.00	52.43 %
Datos Generales sobre poblacion	Población masculina	49.00	47.57 %
Datos Generales sobre poblacion	Promedio de personas por vivienda	3.55	
Datos Generales sobre poblacion	Población menor de 5 años		
Datos Generales sobre poblacion	Población ubicada en el rango de 5 a 12 años		
Datos Generales sobre poblacion	Población ubicada en el rango de 13 a 18 años	10.00	9.71 %
Datos Generales sobre poblacion	Población ubicada en el rango de 19 a 30 años		
Datos Generales sobre poblacion	Población ubicada en el rango de 31 a 50 años		
Datos Generales sobre poblacion	Población ubicada en el rango de 51 años y más		
Fuerza de Trabajo	Poblacion en edad de Trabajar (PET)	80.00	77.67 %
Fuerza de Trabajo	Poblacion Economicamente Activa (PEA)	35.00	43.75 %
Fuerza de Trabajo	Poblacion Economicamente Inactiva(PEI)	45.00	56.25 %
Fuerza de Trabajo	Tasa de desempleao año pasado		
Meta 1	Total hogares con ingresos diario per cápita menor a $ 1.00	22.00	75.86 %
Meta 1	Total hogares con ingresos diario per cápita de $ 1.00 a 2.00	4.00	13.79 %
Meta 1	Total hogares con ingresos diario per cápita mayor a $ 2.00	3.00	10.34 %
Meta 1	Tasa de pobreza segun censo poblacion y vivienda		
Meta 1	Tasa de pobrza extrema segun censo 2001		
Meta 2	Total hogares que los ingresos les ajusta para alimentarse los 3 tiempos	29.00	100.00 %
Meta 2	Total hogares que los ingresos les ajusta para alimentarse los 2 tiempos	0.00	0.00 %
Ingresos por remesas	# Hogares que reciben remesas	0.00	0.00 %
Ingresos por remesas	# Hogares que reciben remesas menos de Lps. 1000.00	0.00	
Ingresos por remesas	# Hogares que reciben remesas de Lps. 1001.00 a 2000	0.00	
Ingresos por remesas	# Hogares que reciben remesas de Lps. 2001.00 en adelante	0.00	

Tematica y Objetivos	Indicador	Valor	%
Familias Trabajan la tierra y producen	# hogares que trabajan por cuenta propia la tierra	27.00	93.10 %
Familias Trabajan la tierra y producen	# hogares trabajan tierra totalmente pagada	20.00	68.97 %
Familias Trabajan la tierra y producen	# hogares trabajan tierra propia pagando	0.00	0.00 %
Familias Trabajan la tierra y producen	# hogares trabajan en tierra alquilada y prestada	9.00	31.03 %
Familias Trabajan la tierra y producen	# hogares trabajan en tierra en litigio y comunal	0.00	0.00 %
Familias Trabajan la tierra y producen	# hogares que no tiene tierra	0.00	0.00 %
Familias Trabajan la tierra y producen	# hogares que producen alimento	29.00	107.41 %
Familias Trabajan la tierra y producen	# hogares que producen alimento para autoconsumo	28.00	96.55 %
Personas Trabajan la tierra por familia	# viviendas donde trabaja una persona por familia	25.00	86.21 %
Personas Trabajan la tierra por familia	# viviendas donde trabajan dos persona por familia	2.00	6.90 %
Personas Trabajan la tierra por familia	# viviendas donde trabajan tres personas por familia	2.00	6.90 %
Personas Trabajan la tierra por familia	# viviendas donde trabajan 4 o más personas por familia	0.00	0.00 %
Datos Generales sobre poblacion	# de niñ@s en edad de estudiar	38.00	36.89 %
Datos Generales sobre poblacion	# de niñ@s en edad escolar que actualmente estudian	24.00	63.16 %
Datos Generales sobre poblacion	niñ@s en edad escolar que actualmente no estudian	14.00	36.84 %
Datos Generales sobre poblacion	# de niñ@s en edad de estudiar del sexo femenino	0.00	0.00 %
Datos Generales sobre poblacion	# de niñ@s en edad de estudiar del sexo masculino	0.00	0.00 %
Datos Generales sobre poblacion	# de niñ@s que actualmente estudian del sexo masculino	0.00	0.00 %
Datos Generales sobre poblacion	# de niñ@s que actualmente estudian del sexo femenino	0.00	0.00 %
Meta 3	# de niñ@s en edad preescolar (de 5 a 6 años)	3.00	7.89 %
Meta 3	# de niñ@s que están estudiando preescolar	0.00	0.00 %
	# de niñ@s en edad de estudiar primaria (7 a 12 años)	20.00	52.63 %
	# de niñ@s que estudian primaria	20.00	100.00 %
	# de niñ@s en edad de estudiar plan básico (13 a 15 años)	6.00	15.79 %
	# de niñ@s que actualmente cursan plan básico	1.00	16.67 %
Estudios diversificados	# de niñ@s en edad de estudiar diversificado (16 a 18 años)	5.00	13.16 %
Estudios diversificados	# de niñ@s que actualmente cursan diversificado	0.00	0.00 %
Estudios diversificados	# de niñ@s en edad de estudiar universidad (19 a 23 años)	4.00	10.53 %
Estudios diversificados	# jóvenes que actualmente estudian en la universidad	0.00	0.00 %

Tematica y Objetivos	Indicador	Valor	%
	Población que representa fuerza de trabajo emergente (13 a 18 años)	11.00	28.95 %
	Población fuerza de trabajo emergente que actualmente estudia en la	1.00	2.63 %
	total niñ@s en edad preescolar (de 5 a 6 años)	0.00	
	# de niñ@s que están estudiando preescolar	0.00	
	# de niños que estudian preescolar	0.00	
	Total niñ@s que estudian primaria	22.00	
	# de niños que estudian primaria	0.00	0.00 %
	# de niñas que estudian primaria	0.00	0.00 %
Estudios diversificados	Total niñ@s que estudian secundaria	2.00	
Estudios diversificados	# de niños que estudian secundaria	0.00	0.00 %
Estudios diversificados	# de niñas que estudian secundaria	0.00	0.00 %
Estudios diversificados	# de hombres en edad de trabajar <REVISAR !!!>		
	# de mujeres en edad de trabajar <REVISAR !!!>		
	% de mujeres que trabajan remuneradamente (ocupación) <REVISAR !!!>		
	# de hombres de la fuerza de trabajo emergente que actualmente estudia		
	# de mujeres de la fuerza de trabajo emergente que actualmente estudia		
	Tasa de embarazos en adolescentes (PN) (__ mujeres de 13 a 21 años)		
	# de madres solteras/ hogares	1.00	3.70 %
Meta 5	# de niñ@s menores o iguales a 4 años		
Meta 5	# de niñ@s muertos menores de 5 años en el 20___		
Meta 5	Tasa de mortalidad infantil en menores de 5 años		
Meta 5	Total de niñ@s / niñas nacidos en el 20___	2.00	
Meta 5	% de partos atendidos por enfermeras	0.00	0.00 %
Meta 5	% de partos atendidos por parteras	0.00	0.00 %
Meta 5	% de partos atendidos por médicos		
Meta 5	% de partos atendidos por ella sola		
Meta 5	% de partos atendidos por el marido		
Meta 5	% de partos atendidos por otra persona		
Meta 5	Tasa de desnutrición menores de 5 años (censo base 2001)		

Tematica y Objetivos	Indicador	Valor	%
Meta 6	# de madres murieron antes, durante o postparto en el 20_	0.00	0.00 %
Meta 6	Tasa de mortalidad materna por mil partos atendidos		
	# no de personas se enfermaron de paludismo durante el 20__	0.00	0.00 %
	# no de personas se enfermaron de dengue clasico durante el 20__	0.00	0.00 %
	# no de personas se enfermaron de IRAS durante el 20__		
	# no de personas se enfermaron de dengue hemorragico durante el 20__	0.00	0.00 %
	# no de personas se enfermaron de chagas durante el 20__	0.00	0.00 %
	# no de personas se enfermaron de tuberculosis durante el 20__		
	# no de personas se enfermaron de alcoholismo durante el 20__	0.00	0.00 %
	# no de personas se enfermaron de cancer durante el 20__		
	# no de personas se enfermaron de diarreas durante el 20__	0.00	0.00 %
	# no de personas se enfermaron de la piel durante el 20__	0.00	0.00 %
	# no de personas se enfermaron de otra categoria durante el 20__	1.00	50.00 %
	# no niñ@os con discapacidad durante el 20__		
	# viviendas con agua de pozo propio	0.00	0.00 %
	# viviendas con agua de acueducto	28.00	96.55 %
	# viviendas con agua de rio o quebrada	0.00	0.00 %
	# viviendas con servicio sanitario	2.00	6.90 %
	# viviendas con Letrinas	26.00	89.66 %
	# viviendas con Letrinas y las Utilizan	23.00	79.31 %
	# viviendas con Recoleccion de basura	0.00	0.00 %
	# viviendas con Aseo de Calles	0.00	0.00 %
	# viviendas con Energia Electrica Domiciliar	1.00	3.45 %
Vivienda	# total de edificaciones en el municipio		
	# de edificaciones publicas y privadas		
	# de viviendas		
	# de viviendas desocupadas		
	# de viviendas ocupadas		
	# familias con vivienda propia y pagada	29.00	100.00 %

Tematica y Objetivos	Indicador	Valor	%
	# viviendas propias pagando	0.00	0.00 %
	# viviendas alquiladas	0.00	0.00 %
	# viviendas prestadas o cedidas	0.00	0.00 %
Condiciones de la vivienda	# viviendas buen estado	6.00	20.69 %
Condiciones de la vivienda	# viviendas condiciones regulares	19.00	65.52 %
Condiciones de la vivienda	# viviendas mal estado	4.00	13.79 %
Condiciones de la vivienda	# viviendas sin Repello	29.00	100.00 %
Condiciones de la vivienda	# viviendas con piso de tierra	29.00	100.00 %
Condiciones de la vivienda	# viviendas sin cielo falso	29.00	100.00 %
Condiciones de la vivienda	# viviendas techo mal estado	29.00	100.00 %
Condiciones de la vivienda	# viviendas con problemas estructurales	29.00	100.00 %
Condiciones de la vivienda	# viviendas sin ningun problema	29.00	100.00 %
Condiciones de la vivienda	# viviendas con una pieza	24.00	82.76 %
Condiciones de la vivienda	# viviendas con dos piezas	5.00	17.24 %
Condiciones de la vivienda	# viviendas con tres piezas	0.00	0.00 %
Condiciones de la vivienda	# viviendas con cuatro piezas	3.00	10.34 %
Condiciones de la vivienda	# viviendas con cinco piezas	0.00	0.00 %
Condiciones de la vivienda	# viviendas con seis piezas	1.00	3.45 %
Viviendas con baños	# viviendas con cero baños	4.00	13.79 %
Viviendas con baños	# viviendas con un baño	25.00	86.21 %
Viviendas con baños	# viviendas con dos banos	0.00	0.00 %
Viviendas con baños	# viviendas 3 baños o mas	0.00	0.00 %
# familias por vivienda	# viviendas con una familia	28.00	96.55 %
# familias por vivienda	# viviendas con dos familias	0.00	0.00 %
# familias por vivienda	# viviendas con tres familias	0.00	0.00 %
Consumo energetico para cocinar	# viviendas que utilizan electricidad para cocinar	29.00	100.00 %
Consumo energetico para cocinar	# viviendas que utilizan gas volatil para cocinar	29.00	100.00 %
Consumo energetico para cocinar	# viviendas que utilizan kerosen para cocinar	29.00	100.00 %
Consumo energetico para cocinar	# viviendas que utilizan leña para cocinar	29.00	100.00 %

Tematica y Objetivos	Indicador	Valor	%
Consumo energetico para cocinar	# viviendas que utilizan ecofogon para cocinar	29.00	100.00 %
# de dormitorios	# viviendas que tienen una pieza como dormitorio	24.00	82.76 %
Condiciones de la vivienda	# viviendas que tienen dos piezas como dormitorio	5.00	17.24 %
Condiciones de la vivienda	# viviendas que tienen tres piezas como dormitorio	0.00	0.00 %
Condiciones de la vivienda	# viviendas que tienen cuatro piezas como dormitorio	0.00	0.00 %
Participacion	# de hogares donde los hombres participan en organizaciones(mayores	3.00	10.34 %
Participacion	# de hogares donde las mujeres participan en organizaciones(mayores 18	3.00	10.34 %
Participacion	# de hogares donde participa solo un hombre	3.00	10.34 %
Participacion	# de hogares donde participan dos o mas hombres	0.00	0.00 %
Participacion	# de hogares donde participa una sola mujer	3.00	10.34 %
Participacion	# de hogares donde participan dos mujeres	0.00	0.00 %
Participacion	# de hogares donde participan tres o mas mujeres	0.00	0.00 %

El Portillo, La Granja, Ocotal,

# de la viv.	Nombre del jefe de familia	Ocupado	Desocupado	Edif. Público/ Negocio	Estado de la Vivienda B	R	M
01	Jorge de Los Santos Flores B.	x				x	
02	Juan José Matamoros	x				x	
03	Cástulo de Los Santos Flores B.	x				x	
04	Seydi Flores	x				x	
05	Selvin Flores	x				x	
06	Carlos Ordóñez	x				x	
07	Luis Palma	x				x	
08	Pedro Antonio Flores	x				x	
09	Melvin Flores	x				x	
10	Rubén López Vega	x				x	
11	Pedro Flores	x				x	
12	Jorge de Los Santos Flores B.	(x)	x			x	
		11	01	00	00	12	00

Total → 11 01 00 00 12 00

Cuadro Resumen

Descripción Edificación	#
Vivienda Ocupada	11
Vivienda Desocupada	01
Iglesias	00
Centro Comunal	00
Escuelas	00
Kinder	00
Cesar	00
Negocios	00
Edificio Gubernamental	00

Total → 12.

-

ALDEA LA LAGUNA Nº 1



Indicadores de Linea Base

Departamento EL PARAISO
Codigo Municipio 0715
Nombre del Municipio Teupasenti

Nombre La Laguna El Chile
Codigo
Tipo Comunidad: Caserio

Total Encuestas: 56

Tematica y Objetivos	Indicador	Valor	%
Datos Generales sobre poblacion	Población total	192.00	
Datos Generales sobre poblacion	Población femenina	90.00	46.88 %
Datos Generales sobre poblacion	Población masculina	102.00	53.13 %
Datos Generales sobre poblacion	Promedio de personas por vivienda	3.43	
Datos Generales sobre poblacion	Población menor de 5 años		
Datos Generales sobre poblacion	Población ubicada en el rango de 5 a 12 años		
Datos Generales sobre poblacion	Población ubicada en el rango de 13 a 18 años	20.00	10.42 %
Datos Generales sobre poblacion	Población ubicada en el rango de 19 a 30 años		
Datos Generales sobre poblacion	Población ubicada en el rango de 31 a 50 años		
Datos Generales sobre poblacion	Población ubicada en el rango de 51 años y más		
Fuerza de Trabajo	Poblacion en edad de Trabajar (PET)	150.00	78.13 %
Fuerza de Trabajo	Poblacion Economicamente Activa (PEA)	75.00	50.00 %
Fuerza de Trabajo	Poblacion Economicamente Inactiva(PEI)	75.00	50.00 %
Fuerza de Trabajo	Tasa de desempleao año pasado		
Meta 1	Total hogares con ingresos diario per cápita menor a $ 1.00	44.00	78.57 %
Meta 1	Total hogares con ingresos diario per cápita de $ 1.00 a 2.00	10.00	17.86 %
Meta 1	Total hogares con ingresos diario per cápita mayor a $ 2.00	2.00	3.57 %
Meta 1	Tasa de pobreza segun censo poblacion y vivienda		
Meta 1	Tasa de pobrza extrema segun censo 2001		
Meta 2	Total hogares que los ingresos les ajusta para alimentarse los 3 tiempos	44.00	78.57 %
Meta 2	Total hogares que los ingresos les ajusta para alimentarse los 2 tiempos	11.00	19.64 %
Meta 2	Total hogares que los ingresos les ajusta para alimentarse los 2 tiempos	1.00	1.79 %
Ingresos por remesas	# Hogares que reciben remesas	3.00	5.36 %
Ingresos por remesas	# Hogares que reciben remesas menos de Lps. 1000.00	0.00	0.00 %
Ingresos por remesas	# Hogares que reciben remesas de Lps. 1001.00 a 2000	0.00	0.00 %

Tematica y Objetivos	Indicador	Valor	%
Ingresos por remesas	# Hogares que reciben remesas de Lps. 2001.00 en adelante	0.00	0.00 %
Familias Trabajan la tierra y producen	# hogares que trabajan por cuenta propia la tierra	49.00	87.50 %
Familias Trabajan la tierra y producen	# hogares trabajan tierra totalmente pagada	41.00	73.21 %
Familias Trabajan la tierra y producen	# hogares trabajan tierra propia pagando	0.00	0.00 %
Familias Trabajan la tierra y producen	# hogares trabajan en tierra alquilada y prestada	8.00	14.29 %
Familias Trabajan la tierra y producen	# hogares trabajan en tierra en litigio y comunal	0.00	0.00 %
Familias Trabajan la tierra y producen	# hogares que no tiene tierra	7.00	12.50 %
Familias Trabajan la tierra y producen	# hogares que producen alimento	48.00	97.96 %
Familias Trabajan la tierra y producen	# hogares que producen alimento para autoconsumo	33.00	68.75 %
Personas Trabajan la tierra por familia	# viviendas donde trabaja una persona por familia	38.00	70.37 %
Personas Trabajan la tierra por familia	# viviendas donde trabajan dos persona por familia	11.00	20.37 %
Personas Trabajan la tierra por familia	# viviendas donde trabajan tres personas por familia	5.00	9.26 %
Personas Trabajan la tierra por familia	# viviendas donde trabajan 4 o más personas por familia	0.00	0.00 %
Datos Generales sobre poblacion	# de niñ@s en edad de estudiar	67.00	34.90 %
Datos Generales sobre poblacion	# de niñ@s en edad escolar que actualmente estudian	21.00	31.34 %
Datos Generales sobre poblacion	niñ@s en edad escolar que actualmente no estudian	46.00	68.66 %
Datos Generales sobre poblacion	# de niñ@s en edad de estudiar del sexo femenino	0.00	0.00 %
Datos Generales sobre poblacion	# de niñ@s en edad de estudiar del sexo masculino	0.00	0.00 %
Datos Generales sobre poblacion	# de niñ@s que actualmente estudian del sexo masculino	0.00	0.00 %
Datos Generales sobre poblacion	# de niñ@s que actualmente estudian del sexo femenino	0.00	0.00 %
Meta 3	# de niñ@s en edad preescolar (de 5 a 6 años)	3.00	4.48 %
Meta 3	# de niñ@s que están estudiando preescolar	1.00	33.33 %
	# de niñ@s en edad de estudiar primaria (7 a 12 años)	19.00	28.36 %
	# de niñ@s que estudian primaria	16.00	84.21 %
	# de niñ@s en edad de estudiar plan básico (13 a 15 años)	7.00	10.45 %
	# de niñ@s que actualmente cursan plan básico	0.00	0.00 %
Estudios diversificados	# de niñ@s en edad de estudiar diversificado (16 a 18 años)	13.00	19.40 %
Estudios diversificados	# de niñ@s que actualmente cursan diversificado	0.00	0.00 %
Estudios diversificados	# de niñ@s en edad de estudiar universidad (19 a 23 años)	25.00	37.31 %

Tematica y Objetivos	Indicador	Valor	%
Estudios diversificados	# jóvenes que actualmente estudian en la universidad	0.00	0.00 %
	Población que representa fuerza de trabajo emergente (13 a 18 años)	20.00	29.85 %
	Población fuerza de trabajo emergente que actualmente estudia en la	0.00	0.00 %
	total niñ@s en edad preescolar (de 5 a 6 años)	1.00	
	# de niñ@s que están estudiando preescolar	0.00	0.00 %
	# de niños que estudian preescolar	0.00	0.00 %
	Total niñ@s que estudian primaria	18.00	
	# de niños que estudian primaria	0.00	0.00 %
	# de niñas que estudian primaria	0.00	0.00 %
Estudios diversificados	Total niñ@s que estudian secundaria	2.00	
Estudios diversificados	# de niños que estudian secundaria	0.00	0.00 %
Estudios diversificados	# de niñas que estudian secundaria	0.00	0.00 %
Estudios diversificados	# de hombres en edad de trabajar <REVISAR !!!>		
	# de mujeres en edad de trabajar <REVISAR !!!>		
	% de mujeres que trabajan remuneradamente (ocupación) <REVISAR !!!>		
	# de hombres de la fuerza de trabajo emergente que actualmente estudia		
	# de mujeres de la fuerza de trabajo emergente que actualmente estudia		
	Tasa de embarazos en adolescentes (PN) (__ mujeres de 13 a 21 años)		
	# de madres solteras/ hogares	1.00	1.69 %
Meta 5	# de niñ@s menores o iguales a 4 años		
Meta 5	# de niñ@s muertos menores de 5 años en el 20___		
Meta 5	Tasa de mortalidad infantil en menores de 5 años		
Meta 5	Total de niñ@s / niñas nacidos en el 20___	2.00	
Meta 5	% de partos atendidos por enfermeras	0.00	0.00 %
Meta 5	% de partos atendidos por parteras	0.00	0.00 %
Meta 5	% de partos atendidos por médicos		
Meta 5	% de partos atendidos por ella sola		
Meta 5	% de partos atendidos por el marido		
Meta 5	% de partos atendidos por otra persona		

Tematica y Objetivos	Indicador	Valor	%
Meta 5	Tasa de desnutrición menores de 5 años (censo base 2001)		
Meta 6	# de madres murieron antes, durante o postparto en el 20_	0.00	0.00 %
Meta 6	Tasa de mortalidad materna por mil partos atendidos		
	# no de personas se enfermaron de paludismo durante el 20__	0.00	0.00 %
	# no de personas se enfermaron de dengue clasico durante el 20__	2.00	10.00 %
	# no de personas se enfermaron de IRAS durante el 20__		
	# no de personas se enfermaron de dengue hemorragico durante el 20__	0.00	0.00 %
	# no de personas se enfermaron de chagas durante el 20__	0.00	0.00 %
	# no de personas se enfermaron de tuberculosis durante el 20__		
	# no de personas se enfermaron de alcoholismo durante el 20__	0.00	0.00 %
	# no de personas se enfermaron de cancer durante el 20__		
	# no de personas se enfermaron de diarreas durante el 20__	0.00	0.00 %
	# no de personas se enfermaron de la piel durante el 20__	0.00	0.00 %
	# no de personas se enfermaron de otra categoria durante el 20__	8.00	40.00 %
	# no niñ@os con discapacidad durante el 20__		
	# viviendas con agua de pozo propio	0.00	0.00 %
	# viviendas con agua de acueducto	37.00	66.07 %
	# viviendas con agua de rio o quebrada	3.00	5.36 %
	# viviendas con servicio sanitario	6.00	10.71 %
	# viviendas con Letrinas	39.00	69.64 %
	# viviendas con Letrinas y las Utilizan	37.00	66.07 %
	# viviendas con Recoleccion de basura	7.00	12.50 %
	# viviendas con Aseo de Calles	1.00	1.79 %
	# viviendas con Energia Electrica Domiciliar	4.00	7.14 %
Vivienda	# total de edificaciones en el municipio		
	# de edificaciones publicas y privadas		
	# de viviendas		
	# de viviendas desocupadas		
	# de viviendas ocupadas		

Tematica y Objetivos	Indicador	Valor	%
	# familias con vivienda propia y pagada	54.00	96.43 %
	# viviendas propias pagando	0.00	0.00 %
	# viviendas alquiladas	1.00	1.79 %
	# viviendas prestadas o cedidas	1.00	1.79 %
Condiciones de la vivienda	# viviendas buen estado	2.00	3.57 %
Condiciones de la vivienda	# viviendas condiciones regulares	49.00	87.50 %
Condiciones de la vivienda	# viviendas mal estado	5.00	8.93 %
Condiciones de la vivienda	# viviendas sin Repello	33.00	58.93 %
Condiciones de la vivienda	# viviendas con piso de tierra	2.00	3.57 %
Condiciones de la vivienda	# viviendas sin cielo falso	1.00	1.79 %
Condiciones de la vivienda	# viviendas techo mal estado	2.00	3.57 %
Condiciones de la vivienda	# viviendas con problemas estructurales	6.00	10.71 %
Condiciones de la vivienda	# viviendas sin ningun problema	2.00	3.57 %
Condiciones de la vivienda	# viviendas con una pieza	34.00	60.71 %
Condiciones de la vivienda	# viviendas con dos piezas	22.00	39.29 %
Condiciones de la vivienda	# viviendas con tres piezas	0.00	0.00 %
Condiciones de la vivienda	# viviendas con cuatro piezas	6.00	10.71 %
Condiciones de la vivienda	# viviendas con cinco piezas	0.00	0.00 %
Condiciones de la vivienda	# viviendas con seis piezas	1.00	1.79 %
Viviendas con baños	# viviendas con cero baños	18.00	32.14 %
Viviendas con baños	# viviendas con un baño	36.00	64.29 %
Viviendas con baños	# viviendas con dos banos	2.00	3.57 %
Viviendas con baños	# viviendas 3 baños o mas	0.00	0.00 %
# familias por vivienda	# viviendas con una familia	51.00	91.07 %
# familias por vivienda	# viviendas con dos familias	1.00	1.79 %
# familias por vivienda	# viviendas con tres familias	2.00	3.57 %
Consumo energetico para cocinar	# viviendas que utilizan electricidad para cocinar	2.00	3.57 %
Consumo energetico para cocinar	# viviendas que utilizan gas volatil para cocinar	1.00	1.79 %
Consumo energetico para cocinar	# viviendas que utilizan kerosen para cocinar	1.00	1.79 %

Tematica y Objetivos	Indicador	Valor	%
Consumo energetico para cocinar	# viviendas que utilizan leña para cocinar	55.00	98.21 %
Consumo energetico para cocinar	# viviendas que utilizan ecofogon para cocinar	2.00	3.57 %
# de dormitorios	# viviendas que tienen una pieza como dormitorio	34.00	60.71 %
Condiciones de la vivienda	# viviendas que tienen dos piezas como dormitorio	22.00	39.29 %
Condiciones de la vivienda	# viviendas que tienen tres piezas como dormitorio	0.00	0.00 %
Condiciones de la vivienda	# viviendas que tienen cuatro piezas como dormitorio	0.00	0.00 %
Participacion	# de hogares donde los hombres participan en organizaciones(mayores	14.00	25.00 %
Participacion	# de hogares donde las mujeres participan en organizaciones(mayores 18	16.00	28.57 %
Participacion	# de hogares donde participa solo un hombre	14.00	25.00 %
Participacion	# de hogares donde participan dos o mas hombres	0.00	0.00 %
Participacion	# de hogares donde participa una sola mujer	16.00	28.57 %
Participacion	# de hogares donde participan dos mujeres	0.00	0.00 %
Participacion	# de hogares donde participan tres o mas mujeres	0.00	0.00 %

Aldea. la laguna: y El Chile.

# de la Vivienda	Nombre del jefe de familia	Ocupado	Desocupado	Edif. Público Negocio	Estado de la Vivienda		
					B	R	M
01	Ernain Josue Martinez	x				x	
02	Edis leonel Fonseca	x				x	
03	Renain Murillo	x				x	
04	Denis Soto	x				x	
05	Titin Ortez.	x				x	
06	Elvin Ortez. Espinal	x				x	
07	Rodolfo Soto Maradriaga	x				x	
08	Rojelio Soto Maradriaga	x				x	
09	Abrora Maradriaga	x				x	
10	Marlon Ernestor Soto	x				x	
11	Ever Murillo	x				x	
12	Visenta Villalta	x				x	
13	Virjilio Sauceda.	x				x	
14	Javier Villalta.	x				x	
15	Juan José Villalta	x				x	
16	José Anjel Villalta	x				x	
17	Jerardo Caliz	x				x	
18	Alex Alonzo Trejo	x			x		
19	Santos Clemente Ecdoy	x				x	

# de la Vivienda	Nombre del jefe de familia	Ocupado	Desocupado	Edif. Público Negocio	Estado de la Vivienda		
					B	R	M
20	Juan Ortez Artica.	x				x	
21	Meilin Henriquez Villalta.	x				x	
22	Ramona Rodriguez	x				x	
23	José Angel Villalta	x				x	
24	Aurora Salgado Maradriaga	x					x
25	Rogelio Soto	x					x
26	Feliciano Trejo	x				x	
27	Cenia Araceli Artica Ecdoy	x				x	
28	Victor Hugo Franco	x				x	
29	Lucrecia Espinal Andino	x				x	
30	Carlos Rodriguez.	x				x	
31	Vicenta Villalta	x					x
32	Maria Luisa Maradriaga	x				x	
33	Olga Caray	x				x	
34	Marcio Orlando Villalta	x				x	
35	Estebain Murillo	x				x	
36	Santos Rodolfo Artica	x				x	
37	Frankin Flores Trejo	x				x	
38	Mildy Henrriquez	x				x	

# de la Vivienda	Nombre del jefe de familia	Ocupado	Desocupado	Edif. Público Negocio	Estado de la vivienda		
					B	R	M
39	Yamileth. leticia Trejo Villalta	x				x	
40	Julian Irias	x				x	
41	Luis Orlando Villalta. Castro	x				x	
42	Santos Benita Trejo	x				x	
43	Erwin Xiomar Ortez	x				x	
44	Norwin Orlando Artica Artica	x				x	
45	Keibin Javier Flores Trejo	x				x	
46	Andres Godoy Dias.	x				x	
47	Cesar Daniel Salgado Murillo	x				x	
48	Edy Exis Artica.	x				x	
49	Juan Ortez Artica	x				x	
50	Rosa Estander	x				x	
51	Pabla Murillo	x				x	
52	Mima Celaya	x				x	
53	Santos David Artica	x				x	
54	Juan Elias Artica.	x				x	
55	Presentacion Ortiz Ortez	x				x	
56	Erik Artica.	x				x	
57	Santos Murillos		x			x	

# de la Vivienda	Nombre del jefe de familia	Ocupado	Desocupado	Edif. Público Negocio	Estado de la vivienda		
					B	R	M
59	Alonzo Trejo	x				x	
59	Alex Alonzo Trejo		x		x		
60	Suyapa Ortez		x			x	
61	Escuela. Rural Raul Oteniel M.			x		x	
62	Iglecia Pentecostal M.I			x		x	

-

Cuadro Resumen

Descripción Edificación	#
Vivienda Ocupada	57
Vivienda Desocupada	3
Iglesias	1
Centro Comunal	
Escuelas	1
Kinder	0
Cesar	0
Negocios	0
Edificio Gubernamental	0
	62

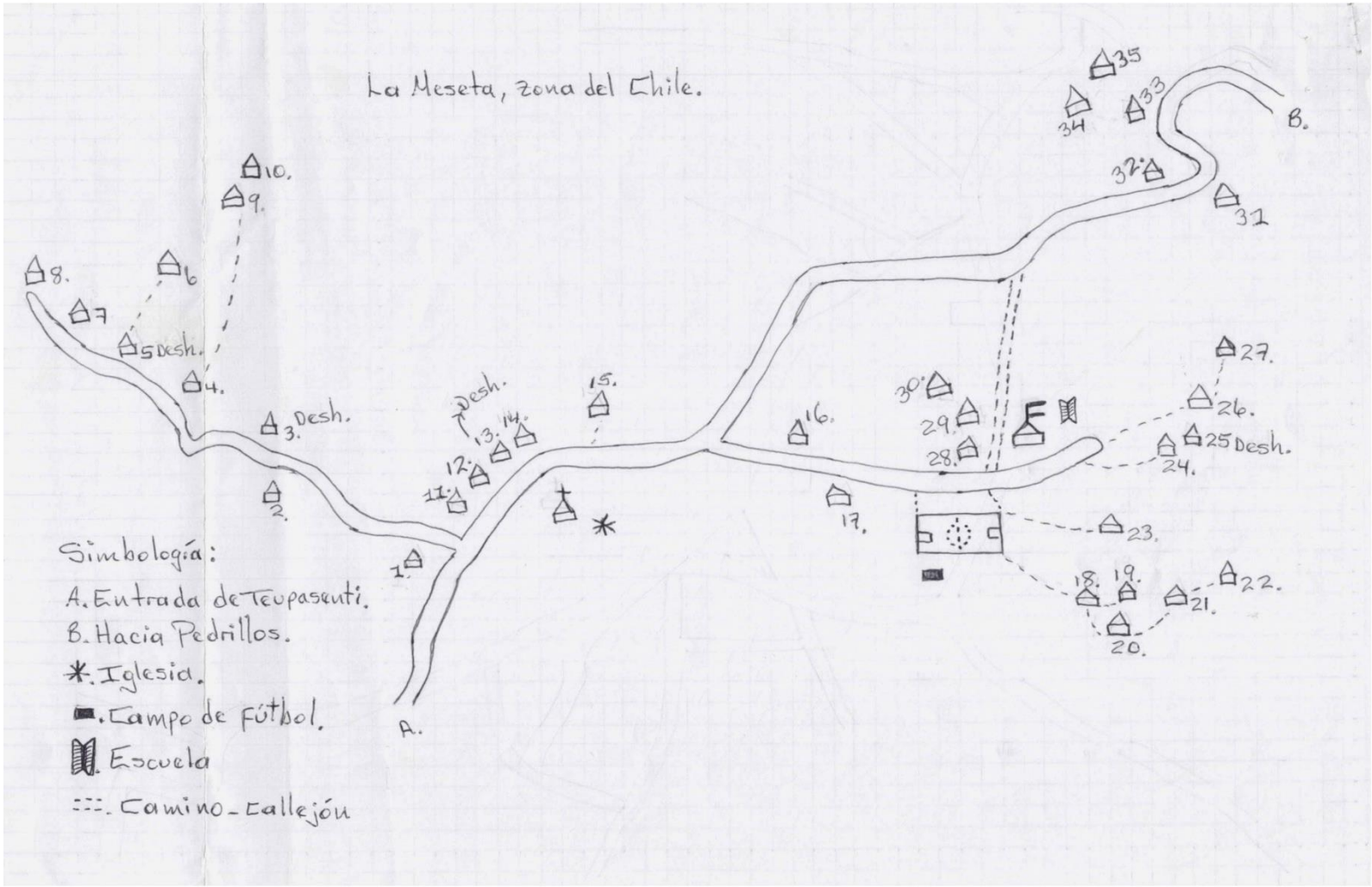
La Meseta, zona del Chile.
Simbología:
A. Entrada de Teupasenti.
B. Hacia Pedrillos.
*. Iglesia.
. Campo de Fútbol.
. Escuela
. Camino-Callejón
A.
B.
Desh.
F

Indicadores de Linea Base

Departamento EL PARAISO
Codigo Municipio 0715
Nombre del Municipio Teupasenti

Nombre La Meseta
Codigo
Tipo Comunidad: Caserio

Total Encuestas: 38

Tematica y Objetivos	Indicador	Valor	%
Datos Generales sobre poblacion	Población total	164.00	
Datos Generales sobre poblacion	Población femenina	90.00	54.88 %
Datos Generales sobre poblacion	Población masculina	74.00	45.12 %
Datos Generales sobre poblacion	Promedio de personas por vivienda	4.32	
Datos Generales sobre poblacion	Población menor de 5 años		
Datos Generales sobre poblacion	Población ubicada en el rango de 5 a 12 años		
Datos Generales sobre poblacion	Población ubicada en el rango de 13 a 18 años	27.00	16.46 %
Datos Generales sobre poblacion	Población ubicada en el rango de 19 a 30 años		
Datos Generales sobre poblacion	Población ubicada en el rango de 31 a 50 años		
Datos Generales sobre poblacion	Población ubicada en el rango de 51 años y más		
Fuerza de Trabajo	Poblacion en edad de Trabajar (PET)	121.00	73.78 %
Fuerza de Trabajo	Poblacion Economicamente Activa (PEA)	56.00	46.28 %
Fuerza de Trabajo	Poblacion Economicamente Inactiva(PEI)	65.00	53.72 %
Fuerza de Trabajo	Tasa de desempleao año pasado		
Meta 1	Total hogares con ingresos diario per cápita menor a $ 1.00	35.00	92.11 %
Meta 1	Total hogares con ingresos diario per cápita de $ 1.00 a 2.00	1.00	2.63 %
Meta 1	Total hogares con ingresos diario per cápita mayor a $ 2.00	2.00	5.26 %
Meta 1	Tasa de pobreza segun censo poblacion y vivienda		
Meta 1	Tasa de pobrza extrema segun censo 2001		
Meta 2	Total hogares que los ingresos les ajusta para alimentarse los 3 tiempos	36.00	94.74 %
Meta 2	Total hogares que los ingresos les ajusta para alimentarse los 2 tiempos	2.00	5.26 %
Meta 2	Total hogares que los ingresos les ajusta para alimentarse los 2 tiempos	0.00	0.00 %
Ingresos por remesas	# Hogares que reciben remesas	2.00	5.26 %
Ingresos por remesas	# Hogares que reciben remesas menos de Lps. 1000.00	0.00	0.00 %
Ingresos por remesas	# Hogares que reciben remesas de Lps. 1001.00 a 2000	0.00	0.00 %

Tematica y Objetivos	Indicador	Valor	%
Ingresos por remesas	# Hogares que reciben remesas de Lps. 2001.00 en adelante	0.00	0.00 %
Familias Trabajan la tierra y producen	# hogares que trabajan por cuenta propia la tierra	34.00	89.47 %
Familias Trabajan la tierra y producen	# hogares trabajan tierra totalmente pagada	28.00	73.68 %
Familias Trabajan la tierra y producen	# hogares trabajan tierra propia pagando	0.00	0.00 %
Familias Trabajan la tierra y producen	# hogares trabajan en tierra alquilada y prestada	6.00	15.79 %
Familias Trabajan la tierra y producen	# hogares trabajan en tierra en litigio y comunal	0.00	0.00 %
Familias Trabajan la tierra y producen	# hogares que no tiene tierra	4.00	10.53 %
Familias Trabajan la tierra y producen	# hogares que producen alimento	34.00	100.00 %
Familias Trabajan la tierra y producen	# hogares que producen alimento para autoconsumo	24.00	70.59 %
Personas Trabajan la tierra por familia	# viviendas donde trabaja una persona por familia	28.00	75.68 %
Personas Trabajan la tierra por familia	# viviendas donde trabajan dos persona por familia	2.00	5.41 %
Personas Trabajan la tierra por familia	# viviendas donde trabajan tres personas por familia	4.00	10.81 %
Personas Trabajan la tierra por familia	# viviendas donde trabajan 4 o más personas por familia	3.00	8.11 %
Datos Generales sobre poblacion	# de niñ@s en edad de estudiar	66.00	40.24 %
Datos Generales sobre poblacion	# de niñ@s en edad escolar que actualmente estudian	30.00	45.45 %
Datos Generales sobre poblacion	niñ@s en edad escolar que actualmente no estudian	36.00	54.55 %
Datos Generales sobre poblacion	# de niñ@s en edad de estudiar del sexo femenino	0.00	0.00 %
Datos Generales sobre poblacion	# de niñ@s en edad de estudiar del sexo masculino	0.00	0.00 %
Datos Generales sobre poblacion	# de niñ@s que actualmente estudian del sexo masculino	0.00	0.00 %
Datos Generales sobre poblacion	# de niñ@s que actualmente estudian del sexo femenino	0.00	0.00 %
Meta 3	# de niñ@s en edad preescolar (de 5 a 6 años)	9.00	13.64 %
Meta 3	# de niñ@s que están estudiando preescolar	2.00	22.22 %
	# de niñ@s en edad de estudiar primaria (7 a 12 años)	23.00	34.85 %
	# de niñ@s que estudian primaria	18.00	78.26 %
	# de niñ@s en edad de estudiar plan básico (13 a 15 años)	13.00	19.70 %
	# de niñ@s que actualmente cursan plan básico	0.00	0.00 %
Estudios diversificados	# de niñ@s en edad de estudiar diversificado (16 a 18 años)	9.00	13.64 %
Estudios diversificados	# de niñ@s que actualmente cursan diversificado	0.00	0.00 %
Estudios diversificados	# de niñ@s en edad de estudiar universidad (19 a 23 años)	12.00	18.18 %

Tematica y Objetivos	Indicador	Valor	%
Estudios diversificados	# jóvenes que actualmente estudian en la universidad	0.00	0.00 %
	Población que representa fuerza de trabajo emergente (13 a 18 años)	22.00	33.33 %
	Población fuerza de trabajo emergente que actualmente estudia en la	0.00	0.00 %
	total niñ@s en edad preescolar (de 5 a 6 años)	2.00	
	# de niñ@s que están estudiando preescolar	0.00	0.00 %
	# de niños que estudian preescolar	0.00	0.00 %
	Total niñ@s que estudian primaria	28.00	
	# de niños que estudian primaria	0.00	0.00 %
	# de niñas que estudian primaria	0.00	0.00 %
Estudios diversificados	Total niñ@s que estudian secundaria	0.00	
Estudios diversificados	# de niños que estudian secundaria	0.00	
Estudios diversificados	# de niñas que estudian secundaria	0.00	
Estudios diversificados	# de hombres en edad de trabajar <REVISAR !!!>		
	# de mujeres en edad de trabajar <REVISAR !!!>		
	% de mujeres que trabajan remuneradamente (ocupación) <REVISAR !!!>		
	# de hombres de la fuerza de trabajo emergente que actualmente estudia		
	# de mujeres de la fuerza de trabajo emergente que actualmente estudia		
	Tasa de embarazos en adolescentes (PN) (__ mujeres de 13 a 21 años)		
	# de madres solteras/ hogares	3.00	5.88 %
Meta 5	# de niñ@s menores o iguales a 4 años		
Meta 5	# de niñ@s muertos menores de 5 años en el 20___		
Meta 5	Tasa de mortalidad infantil en menores de 5 años		
Meta 5	Total de niñ@s / niñas nacidos en el 20___	0.00	
Meta 5	% de partos atendidos por enfermeras	0.00	
Meta 5	% de partos atendidos por parteras	0.00	
Meta 5	% de partos atendidos por médicos		
Meta 5	% de partos atendidos por ella sola		
Meta 5	% de partos atendidos por el marido		
Meta 5	% de partos atendidos por otra persona		

Tematica y Objetivos	Indicador	Valor	%
Meta 5	Tasa de desnutrición menores de 5 años (censo base 2001)		
Meta 6	# de madres murieron antes, durante o postparto en el 20_	0.00	0.00 %
Meta 6	Tasa de mortalidad materna por mil partos atendidos		
	# no de personas se enfermaron de paludismo durante el 20__	0.00	0.00 %
	# no de personas se enfermaron de dengue clasico durante el 20__	3.00	60.00 %
	# no de personas se enfermaron de IRAS durante el 20__		
	# no de personas se enfermaron de dengue hemorragico durante el 20__	0.00	0.00 %
	# no de personas se enfermaron de chagas durante el 20__	0.00	0.00 %
	# no de personas se enfermaron de tuberculosis durante el 20__		
	# no de personas se enfermaron de alcoholismo durante el 20__	1.00	20.00 %
	# no de personas se enfermaron de cancer durante el 20__		
	# no de personas se enfermaron de diarreas durante el 20__	0.00	0.00 %
	# no de personas se enfermaron de la piel durante el 20__	0.00	0.00 %
	# no de personas se enfermaron de otra categoria durante el 20__	0.00	0.00 %
	# no niñ@os con discapacidad durante el 20__		
	# viviendas con agua de pozo propio	1.00	2.63 %
	# viviendas con agua de acueducto	27.00	71.05 %
	# viviendas con agua de rio o quebrada	0.00	0.00 %
	# viviendas con servicio sanitario	2.00	5.26 %
	# viviendas con Letrinas	26.00	68.42 %
	# viviendas con Letrinas y las Utilizan	26.00	68.42 %
	# viviendas con Recoleccion de basura	1.00	2.63 %
	# viviendas con Aseo de Calles	0.00	0.00 %
	# viviendas con Energia Electrica Domiciliar	1.00	2.63 %
Vivienda	# total de edificaciones en el municipio		
	# de edificaciones publicas y privadas		
	# de viviendas		
	# de viviendas desocupadas		
	# de viviendas ocupadas		

Tematica y Objetivos	Indicador	Valor	%
	# familias con vivienda propia y pagada	35.00	92.11 %
	# viviendas propias pagando	0.00	0.00 %
	# viviendas alquiladas	0.00	0.00 %
	# viviendas prestadas o cedidas	3.00	7.89 %
Condiciones de la vivienda	# viviendas buen estado	1.00	2.63 %
Condiciones de la vivienda	# viviendas condiciones regulares	26.00	68.42 %
Condiciones de la vivienda	# viviendas mal estado	11.00	28.95 %
Condiciones de la vivienda	# viviendas sin Repello	38.00	100.00 %
Condiciones de la vivienda	# viviendas con piso de tierra	38.00	100.00 %
Condiciones de la vivienda	# viviendas sin cielo falso	38.00	100.00 %
Condiciones de la vivienda	# viviendas techo mal estado	38.00	100.00 %
Condiciones de la vivienda	# viviendas con problemas estructurales	38.00	100.00 %
Condiciones de la vivienda	# viviendas sin ningun problema	38.00	100.00 %
Condiciones de la vivienda	# viviendas con una pieza	27.00	71.05 %
Condiciones de la vivienda	# viviendas con dos piezas	9.00	23.68 %
Condiciones de la vivienda	# viviendas con tres piezas	2.00	5.26 %
Condiciones de la vivienda	# viviendas con cuatro piezas	1.00	2.63 %
Condiciones de la vivienda	# viviendas con cinco piezas	3.00	7.89 %
Condiciones de la vivienda	# viviendas con seis piezas	0.00	0.00 %
Viviendas con baños	# viviendas con cero baños	14.00	36.84 %
Viviendas con baños	# viviendas con un baño	23.00	60.53 %
Viviendas con baños	# viviendas con dos banos	1.00	2.63 %
Viviendas con baños	# viviendas 3 baños o mas	0.00	0.00 %
# familias por vivienda	# viviendas con una familia	34.00	89.47 %
# familias por vivienda	# viviendas con dos familias	3.00	7.89 %
# familias por vivienda	# viviendas con tres familias	0.00	0.00 %
Consumo energetico para cocinar	# viviendas que utilizan electricidad para cocinar	38.00	100.00 %
Consumo energetico para cocinar	# viviendas que utilizan gas volatil para cocinar	38.00	100.00 %
Consumo energetico para cocinar	# viviendas que utilizan kerosen para cocinar	38.00	100.00 %

Tematica y Objetivos	Indicador	Valor	%
Consumo energetico para cocinar	# viviendas que utilizan leña para cocinar	38.00	100.00 %
Consumo energetico para cocinar	# viviendas que utilizan ecofogon para cocinar	38.00	100.00 %
# de dormitorios	# viviendas que tienen una pieza como dormitorio	27.00	71.05 %
Condiciones de la vivienda	# viviendas que tienen dos piezas como dormitorio	9.00	23.68 %
Condiciones de la vivienda	# viviendas que tienen tres piezas como dormitorio	2.00	5.26 %
Condiciones de la vivienda	# viviendas que tienen cuatro piezas como dormitorio	0.00	0.00 %
Participacion	# de hogares donde los hombres participan en organizaciones(mayores	10.00	26.32 %
Participacion	# de hogares donde las mujeres participan en organizaciones(mayores 18	16.00	42.11 %
Participacion	# de hogares donde participa solo un hombre	10.00	26.32 %
Participacion	# de hogares donde participan dos o mas hombres	0.00	0.00 %
Participacion	# de hogares donde participa una sola mujer	16.00	42.11 %
Participacion	# de hogares donde participan dos mujeres	0.00	0.00 %
Participacion	# de hogares donde participan tres o mas mujeres	0.00	0.00 %

Caserío: La Meseta: Aldea: La Laguna: 1

# de la vivienda	Nombre del jefe de familia	Ocupado	Desocupado	Edif. Público Negocio	Estado de la Vivienda B	R	H
01	Emilio Murillo Martinez.	x				x	
02	Ingrid Barceli Henriquez.	x				x	
03	Alba Rosibel Henriquez.		x			x	
04	Cristina Henriquez.		x			x	
05	Karen Murillo Henriquez.	x				x	
06	Santos Benevable Villalta	x				x	
07	Marta Garcia	x				x	
08	Julian Trejo	x				x	
09	Andrea Ramos Diaz	x				x	
10	Jacobo Murillo	x			x		
11	Delmer Murillo	x			x		
12	Trinidad Murillo	x			x		
13	Alis Murillo	x				x	
14	María Aurelia Trejo	x				x	
15	Ceferina Salgado	x				x	
16	Erwin Ramon Trejo Irias	x				x	
17	Albertina de Jesús Sauceda	x				x	
18	Grissel Murillo	x					x
19	Maria Antonia Irias	x				x	
		17	2		3	15	1

# de la vivienda	Nombre del jefe de familia	Ocupado	Desocupado	Edif. Público Negocio	Estado de la Vivienda B	R	H
20	Katia Regina Zuniga.	x				x	
21	Denis David Murillo.	x				x	
22	Santos Midence.	x			x		
23	Margarita Midence.		x			x	
24	Cristobal Flores.	x			x		
25	Miriam Isabel Palma.	x				x	
26	Ana Luisa Carmendia.	x				x	
27	Emiliana Goby Suarez.	x					x
28	Reina Ortez Midence.	x				x	
29	Lorensa Palma.	x					x
30	María Castro.	x					x
31	Juan Palma.	x					x
32	José Humberto Salgado.	x				x	
33	Carlos Fabricio Trejo.	x					x
34	Pantaleon Castro	x					x
35	Escuela 14 de Julio			x		x	
36	Iglesia de la Profesia			x		x	
		14	1	2	1	9	6

Cuadro Resumen

Descripción Edificación	#
Vivienda Ocupada	37
Vivienda Desocupada	3
Iglesias	1
Centro Comunal	0
Escuelas	1
Kinder	0
Cesar	0
Negocios	0
Edificio Gubernamental	0
	36.

ALDEA LA LAGUNA Nº 2

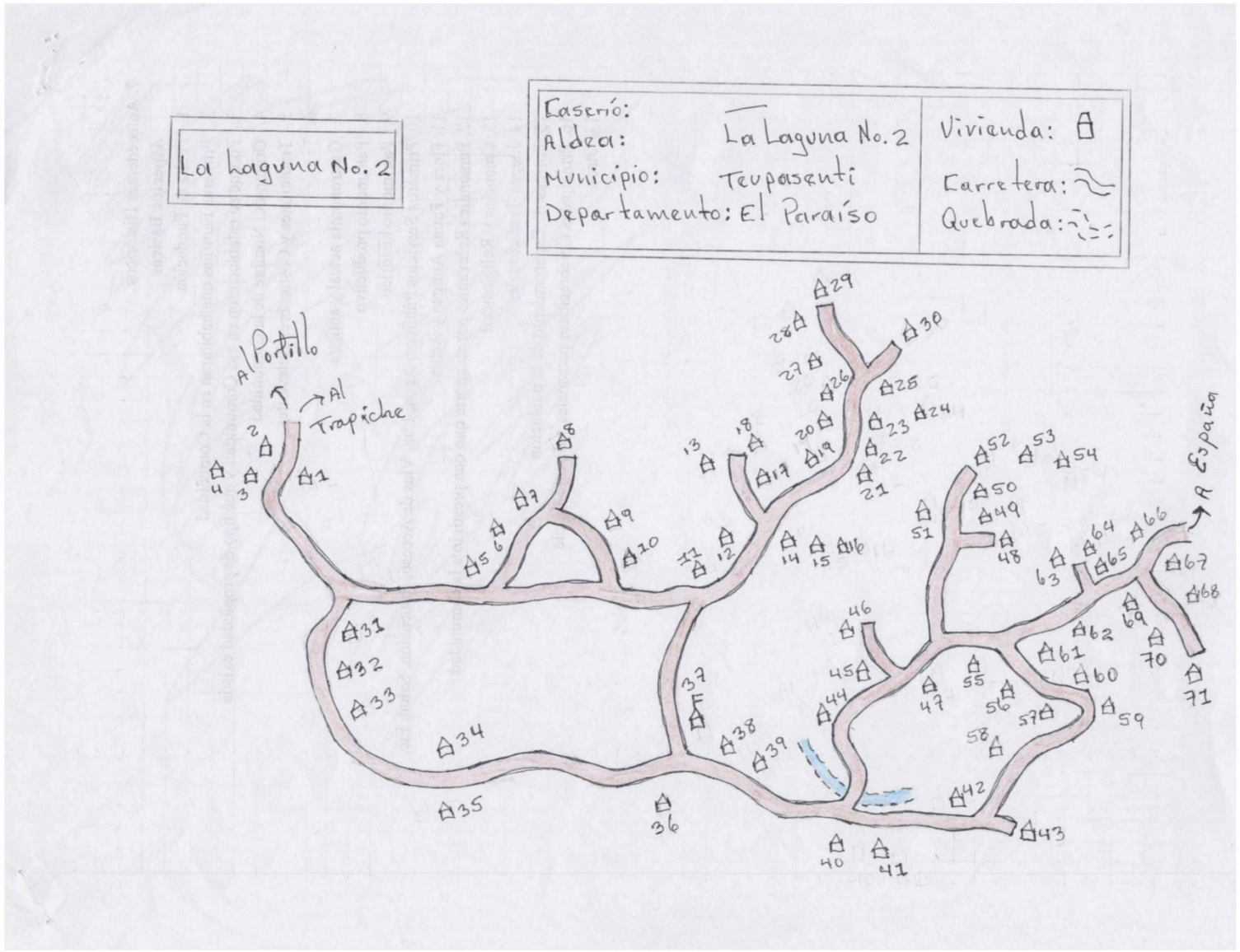

Indicadores de Linea Base

Departamento EL PARAISO
Codigo Municipio 0715
Nombre del Municipio Teupasenti

Nombre LA LAGUNA OCOTAL
Codigo
Tipo Comunidad: Aldea

Total Encuestas: 111

Tematica y Objetivos	Indicador	Valor	%
Datos Generales sobre poblacion	Población total	504.00	
Datos Generales sobre poblacion	Población femenina	243.00	48.21 %
Datos Generales sobre poblacion	Población masculina	261.00	51.79 %
Datos Generales sobre poblacion	Promedio de personas por vivienda	4.54	
Datos Generales sobre poblacion	Población menor de 5 años		
Datos Generales sobre poblacion	Población ubicada en el rango de 5 a 12 años		
Datos Generales sobre poblacion	Población ubicada en el rango de 13 a 18 años	82.00	16.27 %
Datos Generales sobre poblacion	Población ubicada en el rango de 19 a 30 años		
Datos Generales sobre poblacion	Población ubicada en el rango de 31 a 50 años		
Datos Generales sobre poblacion	Población ubicada en el rango de 51 años y más		
Fuerza de Trabajo	Poblacion en edad de Trabajar (PET)	377.00	74.80 %
Fuerza de Trabajo	Poblacion Economicamente Activa (PEA)	168.00	44.56 %
Fuerza de Trabajo	Poblacion Economicamente Inactiva(PEI)	209.00	55.44 %
Fuerza de Trabajo	Tasa de desempleao año pasado		
Meta 1	Total hogares con ingresos diario per cápita menor a $ 1.00	88.00	79.28 %
Meta 1	Total hogares con ingresos diario per cápita de $ 1.00 a 2.00	21.00	18.92 %
Meta 1	Total hogares con ingresos diario per cápita mayor a $ 2.00	2.00	1.80 %
Meta 1	Tasa de pobreza segun censo poblacion y vivienda		
Meta 1	Tasa de pobrza extrema segun censo 2001		
Meta 2	Total hogares que los ingresos les ajusta para alimentarse los 3 tiempos	110.00	99.10 %
Meta 2	Total hogares que los ingresos les ajusta para alimentarse los 2 tiempos	1.00	0.90 %
Meta 2	Total hogares que los ingresos les ajusta para alimentarse los 2 tiempos	0.00	0.00 %
Ingresos por remesas	# Hogares que reciben remesas	1.00	0.90 %
Ingresos por remesas	# Hogares que reciben remesas menos de Lps. 1000.00	0.00	0.00 %
Ingresos por remesas	# Hogares que reciben remesas de Lps. 1001.00 a 2000	1.00	100.00 %

Tematica y Objetivos	Indicador	Valor	%
Ingresos por remesas	# Hogares que reciben remesas de Lps. 2001.00 en adelante	0.00	0.00 %
Familias Trabajan la tierra y producen	# hogares que trabajan por cuenta propia la tierra	108.00	97.30 %
Familias Trabajan la tierra y producen	# hogares trabajan tierra totalmente pagada	101.00	90.99 %
Familias Trabajan la tierra y producen	# hogares trabajan tierra propia pagando	0.00	0.00 %
Familias Trabajan la tierra y producen	# hogares trabajan en tierra alquilada y prestada	6.00	5.41 %
Familias Trabajan la tierra y producen	# hogares trabajan en tierra en litigio y comunal	0.00	0.00 %
Familias Trabajan la tierra y producen	# hogares que no tiene tierra	4.00	3.60 %
Familias Trabajan la tierra y producen	# hogares que producen alimento	106.00	98.15 %
Familias Trabajan la tierra y producen	# hogares que producen alimento para autoconsumo	106.00	100.00 %
Personas Trabajan la tierra por familia	# viviendas donde trabaja una persona por familia	72.00	67.29 %
Personas Trabajan la tierra por familia	# viviendas donde trabajan dos persona por familia	19.00	17.76 %
Personas Trabajan la tierra por familia	# viviendas donde trabajan tres personas por familia	7.00	6.54 %
Personas Trabajan la tierra por familia	# viviendas donde trabajan 4 o más personas por familia	9.00	8.41 %
Datos Generales sobre poblacion	# de niñ@s en edad de estudiar	221.00	43.85 %
Datos Generales sobre poblacion	# de niñ@s en edad escolar que actualmente estudian	81.00	36.65 %
Datos Generales sobre poblacion	niñ@s en edad escolar que actualmente no estudian	140.00	63.35 %
Datos Generales sobre poblacion	# de niñ@s en edad de estudiar del sexo femenino	0.00	0.00 %
Datos Generales sobre poblacion	# de niñ@s en edad de estudiar del sexo masculino	0.00	0.00 %
Datos Generales sobre poblacion	# de niñ@s que actualmente estudian del sexo masculino	0.00	0.00 %
Datos Generales sobre poblacion	# de niñ@s que actualmente estudian del sexo femenino	0.00	0.00 %
Meta 3	# de niñ@s en edad preescolar (de 5 a 6 años)	15.00	6.79 %
Meta 3	# de niñ@s que están estudiando preescolar	9.00	60.00 %
	# de niñ@s en edad de estudiar primaria (7 a 12 años)	73.00	33.03 %
	# de niñ@s que estudian primaria	50.00	68.49 %
	# de niñ@s en edad de estudiar plan básico (13 a 15 años)	36.00	16.29 %
	# de niñ@s que actualmente cursan plan básico	3.00	8.33 %
Estudios diversificados	# de niñ@s en edad de estudiar diversificado (16 a 18 años)	48.00	21.72 %
Estudios diversificados	# de niñ@s que actualmente cursan diversificado	0.00	0.00 %
Estudios diversificados	# de niñ@s en edad de estudiar universidad (19 a 23 años)	49.00	22.17 %

Tematica y Objetivos	Indicador	Valor	%
Estudios diversificados	# jóvenes que actualmente estudian en la universidad	0.00	0.00 %
	Población que representa fuerza de trabajo emergente (13 a 18 años)	84.00	38.01 %
	Población fuerza de trabajo emergente que actualmente estudia en la	3.00	1.36 %
	total niñ@s en edad preescolar (de 5 a 6 años)	11.00	
	# de niñ@s que están estudiando preescolar	0.00	0.00 %
	# de niños que estudian preescolar	0.00	0.00 %
	Total niñ@s que estudian primaria	60.00	
	# de niños que estudian primaria	0.00	0.00 %
	# de niñas que estudian primaria	0.00	0.00 %
Estudios diversificados	Total niñ@s que estudian secundaria	10.00	
Estudios diversificados	# de niños que estudian secundaria	0.00	0.00 %
Estudios diversificados	# de niñas que estudian secundaria	0.00	0.00 %
Estudios diversificados	# de hombres en edad de trabajar <REVISAR !!!>		
	# de mujeres en edad de trabajar <REVISAR !!!>		
	% de mujeres que trabajan remuneradamente (ocupación) <REVISAR !!!>		
	# de hombres de la fuerza de trabajo emergente que actualmente estudia		
	# de mujeres de la fuerza de trabajo emergente que actualmente estudia		
	Tasa de embarazos en adolescentes (PN) (__ mujeres de 13 a 21 años)		
	# de madres solteras/ hogares	3.00	2.27 %
Meta 5	# de niñ@s menores o iguales a 4 años		
Meta 5	# de niñ@s muertos menores de 5 años en el 20___	1.00	
Meta 5	Tasa de mortalidad infantil en menores de 5 años		
Meta 5	Total de niñ@s / niñas nacidos en el 20___	10.00	
Meta 5	% de partos atendidos por enfermeras	0.00	0.00 %
Meta 5	% de partos atendidos por parteras	0.00	0.00 %
Meta 5	% de partos atendidos por médicos		
Meta 5	% de partos atendidos por ella sola		
Meta 5	% de partos atendidos por el marido		
Meta 5	% de partos atendidos por otra persona		

Tematica y Objetivos	Indicador	Valor	%
Meta 5	Tasa de desnutrición menores de 5 años (censo base 2001)		
Meta 6	# de madres murieron antes, durante o postparto en el 20_	0.00	0.00 %
Meta 6	Tasa de mortalidad materna por mil partos atendidos		
	# no de personas se enfermaron de paludismo durante el 20__	0.00	0.00 %
	# no de personas se enfermaron de dengue clasico durante el 20__	0.00	0.00 %
	# no de personas se enfermaron de IRAS durante el 20__		
	# no de personas se enfermaron de dengue hemorragico durante el 20__	0.00	0.00 %
	# no de personas se enfermaron de chagas durante el 20__	0.00	0.00 %
	# no de personas se enfermaron de tuberculosis durante el 20__		
	# no de personas se enfermaron de alcoholismo durante el 20__	0.00	0.00 %
	# no de personas se enfermaron de cancer durante el 20__		
	# no de personas se enfermaron de diarreas durante el 20__	0.00	0.00 %
	# no de personas se enfermaron de la piel durante el 20__	0.00	0.00 %
	# no de personas se enfermaron de otra categoria durante el 20__	0.00	0.00 %
	# no niñ@os con discapacidad durante el 20__		
	# viviendas con agua de pozo propio	32.00	28.83 %
	# viviendas con agua de acueducto	37.00	33.33 %
	# viviendas con agua de rio o quebrada	28.00	25.23 %
	# viviendas con servicio sanitario	14.00	12.61 %
	# viviendas con Letrinas	100.00	90.09 %
	# viviendas con Letrinas y las Utilizan	100.00	90.09 %
	# viviendas con Recoleccion de basura	1.00	0.90 %
	# viviendas con Aseo de Calles	0.00	0.00 %
	# viviendas con Energia Electrica Domiciliar	0.00	0.00 %
Vivienda	# total de edificaciones en el municipio		
	# de edificaciones publicas y privadas		
	# de viviendas		
	# de viviendas desocupadas		
	# de viviendas ocupadas		

Tematica y Objetivos	Indicador	Valor	%
	# familias con vivienda propia y pagada	107.00	96.40 %
	# viviendas propias pagando	0.00	0.00 %
	# viviendas alquiladas	1.00	0.90 %
	# viviendas prestadas o cedidas	3.00	2.70 %
Condiciones de la vivienda	# viviendas buen estado	1.00	0.90 %
Condiciones de la vivienda	# viviendas condiciones regulares	103.00	92.79 %
Condiciones de la vivienda	# viviendas mal estado	7.00	6.31 %
Condiciones de la vivienda	# viviendas sin Repello	78.00	70.27 %
Condiciones de la vivienda	# viviendas con piso de tierra	1.00	0.90 %
Condiciones de la vivienda	# viviendas sin cielo falso	1.00	0.90 %
Condiciones de la vivienda	# viviendas techo mal estado	13.00	11.71 %
Condiciones de la vivienda	# viviendas con problemas estructurales	3.00	2.70 %
Condiciones de la vivienda	# viviendas sin ningun problema	1.00	0.90 %
Condiciones de la vivienda	# viviendas con una pieza	84.00	75.68 %
Condiciones de la vivienda	# viviendas con dos piezas	23.00	20.72 %
Condiciones de la vivienda	# viviendas con tres piezas	3.00	2.70 %
Condiciones de la vivienda	# viviendas con cuatro piezas	21.00	18.92 %
Condiciones de la vivienda	# viviendas con cinco piezas	6.00	5.41 %
Condiciones de la vivienda	# viviendas con seis piezas	3.00	2.70 %
Viviendas con baños	# viviendas con cero baños	7.00	6.31 %
Viviendas con baños	# viviendas con un baño	103.00	92.79 %
Viviendas con baños	# viviendas con dos banos	0.00	0.00 %
Viviendas con baños	# viviendas 3 baños o mas	1.00	0.90 %
# familias por vivienda	# viviendas con una familia	100.00	90.09 %
# familias por vivienda	# viviendas con dos familias	8.00	7.21 %
# familias por vivienda	# viviendas con tres familias	1.00	0.90 %
Consumo energetico para cocinar	# viviendas que utilizan electricidad para cocinar	6.00	5.41 %
Consumo energetico para cocinar	# viviendas que utilizan gas volatil para cocinar	7.00	6.31 %
Consumo energetico para cocinar	# viviendas que utilizan kerosen para cocinar	7.00	6.31 %

Tematica y Objetivos	Indicador	Valor	%
Consumo energetico para cocinar	# viviendas que utilizan leña para cocinar	111.00	100.00 %
Consumo energetico para cocinar	# viviendas que utilizan ecofogon para cocinar	6.00	5.41 %
# de dormitorios	# viviendas que tienen una pieza como dormitorio	84.00	75.68 %
Condiciones de la vivienda	# viviendas que tienen dos piezas como dormitorio	23.00	20.72 %
Condiciones de la vivienda	# viviendas que tienen tres piezas como dormitorio	3.00	2.70 %
Condiciones de la vivienda	# viviendas que tienen cuatro piezas como dormitorio	1.00	0.90 %
Participacion	# de hogares donde los hombres participan en organizaciones(mayores	3.00	2.70 %
Participacion	# de hogares donde las mujeres participan en organizaciones(mayores 18	1.00	0.90 %
Participacion	# de hogares donde participa solo un hombre	3.00	2.70 %
Participacion	# de hogares donde participan dos o mas hombres	0.00	0.00 %
Participacion	# de hogares donde participa una sola mujer	1.00	0.90 %
Participacion	# de hogares donde participan dos mujeres	0.00	0.00 %
Participacion	# de hogares donde participan tres o mas mujeres	0.00	0.00 %

La Laguna No. 2 (Ocotal)

# de la viv.	Nombre del jefe de familia	Ocupado	Desocupado	Edif. Público/Negocio	Estado de la Vivienda B	R	M
01	Santos Geovani López	x				x	
02	Hector Adrián Flores Palma	x					x
03	María Rosario Flores Banegas	x					x
04	Luis Francisco Alvarez	x				x	
05	Rubenia Isabel Flores	x				x	
06	Trinidad de Los Santos Ezalo	x				x	
07	José Indalecio Morazán	x				x	
08	Aníbal Alexis Flores	x					x
09	Evin Nohely Rodríguez	x				x	
10	Adriana Rodríguez	x				x	
11	Andres Rodríguez	x				x	
12	Gregoria Aguilar	x				x	
13	Orfilia Aguilar	x				x	
14	Marilin Suyapa Rodríguez	x				x	
15	Deylin Areli Rodríguez	x				x	
16	Edy Neptaly Sánchez	x				x	
17	Rosa Erlinda Rivas Cáceres	x				x	
18	Lorenzo de Los Santos Flores	x					x
19	Fidel de Los Santos Flores	x				x	
		19	00	00	00	15	04

La Laguna No. 2. (Ocotal)

# de la viv.	Nombre del jefe de familia	Ocupado	Desocupado	Edif. Público/Negocio	Estado de la Vivienda B	R	M
20	Felicita de Los Santos Cáceres	x				x	
21	Eduardo Avilés	x				x	
22	Santos Hipólito Cáceres Andino	x				x	
23	Dilcia Elizabeth Albarenga	x				x	
24	Yarelis Nohemy Cáceres	x				x	
25	Julián Ortega	x				x	
26	Rosa Manuela Banegas	x				x	
27	Felipe Santiago Romero	x				x	
28	Judy Yarely Flores Flores	x				x	
29	Suyapa Colindres	x				x	
30	Silvia Emedina Flores	x				x	
31	Iris Francisca Aguilera	x				x	
32	Areli Marhely Rivas	x				x	
33	Fausta Banegas	x				x	
34	Carmela Flores	x				x	
35	Reina Isabel López	x				x	
36	Irma de Los Santos Matamoros	x					x
37	Shery Yolibeth Andino Banegas	x				x	
38	Mayra Marilú Hernández	x				x	
		19	00	00	00	18	01

La Laguna No. 2. (Ocotal)

# de la viv.	Nombre del jefe de familia	Ocupado	Desocupado	Edif. Público Negocio	Estado de la Vivienda B	R	M
39	Yeimi Gisela Ordóñez	x				x	
40	Adelina de los Santos García	x				x	
41	María Georgina López	x				x	
42	Danilo Flores	x				x	
43	Maryelí Yamileth García	x				x	
44	Mayra Damaris Flores	x				x	
45	Melvin Xiomara Pacheco	x			x		
46	Johely Galo	x			x		
47	Alexi Oliva Soriano	x				x	
48	Kenia Melissa Palma Cáceres	x				x	
49	Domitila Galo	x				x	
50	Rixi Yanely Fonceca Videa	x					x
51	Alexis Matamoro	x				x	
52	Elda Beatriz Flores	x				x	
53	Migdalia Maribel Estrada Mayorga	X				x	
54	Yorleni Yamileth Flores	x				x	
55	María Danila Banegas	x				x	
56	María Adelina Sánchez	x				x	
57	Marlen Yaneli Rodríguez	x				x	
		19	00	00	02	16	01

La Laguna No. 2. (Ocotal)

# de la viv.	Nombre del jefe de familia	Ocupado	Desocupado	Edif. Público Negocio	Estado de la Vivienda B	R	M
58	Francis Alonso Banegas	x				x	
59	Juan Pablo Perdomo	x				x	
60	Dilcia Marleny López	x				x	
61	German Saúl López	x				x	
62	María Erlinda Rodríguez	x					x
63	Alida Rosibel Golindres	x					x
64	Melvin Nohely Galo	x				x	
65	Yeimi Consuelo Galo	x				x	
66	Birmania del Carmen Rodríguez	x				x	
67	María Magdalena Banegas	x					x
68	Ana Joaquina Flores	x				x	
69	María Antonia López	x				x	
70	José de los Santos García	x					x
71	Gerson Rodríguez	x				x	
72	Isabel de los Santos Mayorga	x				x	
73	María Abelina Galo	x				x	
74	Denis Mayorga	x				x	
75	Selvin Emilio García	x				x	
76	María Eloidina Díaz Sauceda	x				x	
		19	00	00	00	15	04

La Laguna No. 2. (Ocotal)

# de la viv.	Nombre del jefe de familia	Ocupado	Desocupado	Edif. Público Negocio	Estado de la Vivienda B	R	M
77	María Aurelia Galo	x				x	
78	Rosa Victorina Flores	x					x
79	Amada de los Santos Flores	x				x	
80	Sayra Nohemy Ortega	x				x	
81	Gladis Isabel Galo	x				x	
82	Francisco Benitez	x				x	
83	Atanacio Contreras	x				x	
84	Iris Lastenia Matamoros	x				x	
85	Santos Cornelio Matamoros	x				x	
86	José Martínez	x				x	
87	Martha María Flores	x				x	
88	Luis Alonso Banegas Rodríguez	x				x	
89	Frangel Rafael López	x				x	
90	Ensel Banegas Flores	x				x	
91	Tiburcio Colindres	x					x
92	Maritza Elizabeth López Ordóñez	x					x
93	María Esmeralda Audino	x				x	
94	Dionel de la Cruz Rodríguez	x				x	
95	Abner Marleny Matamoros	x				x	
96	Santos Benigno Flores	x				x	
		20	00	00	00	17	03

La Laguna No. 2. (Ocotal)

# de la viv.	Nombre del jefe de familia	Ocupado	Desocupado	Edif. Público Negocio	Estado de la Vivienda B	R	M
97	Selvin Donay Flores	x				x	
98	Ruben Rodríguez	x				x	
99	Alex Joel Flores Flores	x					x
100	Marvin Antonio Galo	x				x	
101	Edvin Flores Fonceca	x				x	
102	Edil Ramiro Mayorga	x				x	
103	Oscar Adalid Flores	x				x	
104	Elsy Noel Galo Flores	x				x	
105	Edy Neptaly Flores	x				x	
106	Lilian Marbely García	x				x	
107	Ramiro Mayorga	x				x	
108	Kenia Migdalia Flores	x				x	
109	Mery Yolibeth Flores	x				x	
110	Rosibel Flores Díaz	x				x	
111	Sintia Yadira Rodríguez	x				x	
112	Soila Lorena Sánchez	x				x	
113	Olivia del Carmen Mayorga	x				x	
114	Damaris Lagos	x					x
115	Nelson Barrientos Flores		x			x	
		18	01	00	00	17	02

-

La Laguna No. 2 (Ocotal)

# de la Viv.	Nombre del jefe de familia	Ocupado	Desocupado	Edif. Público / Negocio	Estado de la Vivienda B	R	M
116	Fredy Isabel Albarenga		x			x	
117	Luis Galero		x			x	
118	Trinidad Rodríguez		x			x	
119	Jorge Geovany Banegas		x			x	
120	Betty Aleyda Banegas		x			x	
121	Olman Geovany Banegas		x			x	
122	Marlón Antonio Flores		x			x	
123	Noel Antonio Flores		x			x	
124	Mirna Yolanda López		x			x	
125	Ana Rosibel Flores		x			x	
126	Nelson Aguilar Lagos		x			x	
127	Orfilia Aguilar		x			x	
128	Francisco Arnoldo Flores		x			x	
129	Marta Aguilar		x			x	
130	Elsin Noel Galo Flores		x			x	
131	Cristina Galvez		x			x	
132	Adan Fonceca		x			x	
133	Ramiro Mayorga		x			x	
134	Arely Rodríguez		x			x	
		00	19	00	00	19	00

La Laguna No. 2 (Ocotal)

# de la Viv.	Nombre del jefe de familia	Ocupado	Desocupado	Edif. Público / Negocio	Estado de la Vivienda B	R	M
135	Ventura de los Santos Palma		x			x	
136	José Francisco Flores		x			x	
137	María Esmeralda Audino		x			x	
138	David Sánchez		x			x	
139	Geovany Sánchez		x			x	
140	Esc. Ramón Farías Donaire			x	x		
		00	05	01	01	05	00
	Total →	114	25	01	03	12	2 15

Cuadro Resumen.

Descripción Edificación	#
Vivienda Ocupada.	774
Vivienda Desocupada.	25
Iglesias	00
Centro Comunal	00
Escuelas.	01
Kinder	00
Cesar	00
Negocios	00
Edificio Gubernomental.	00
	739

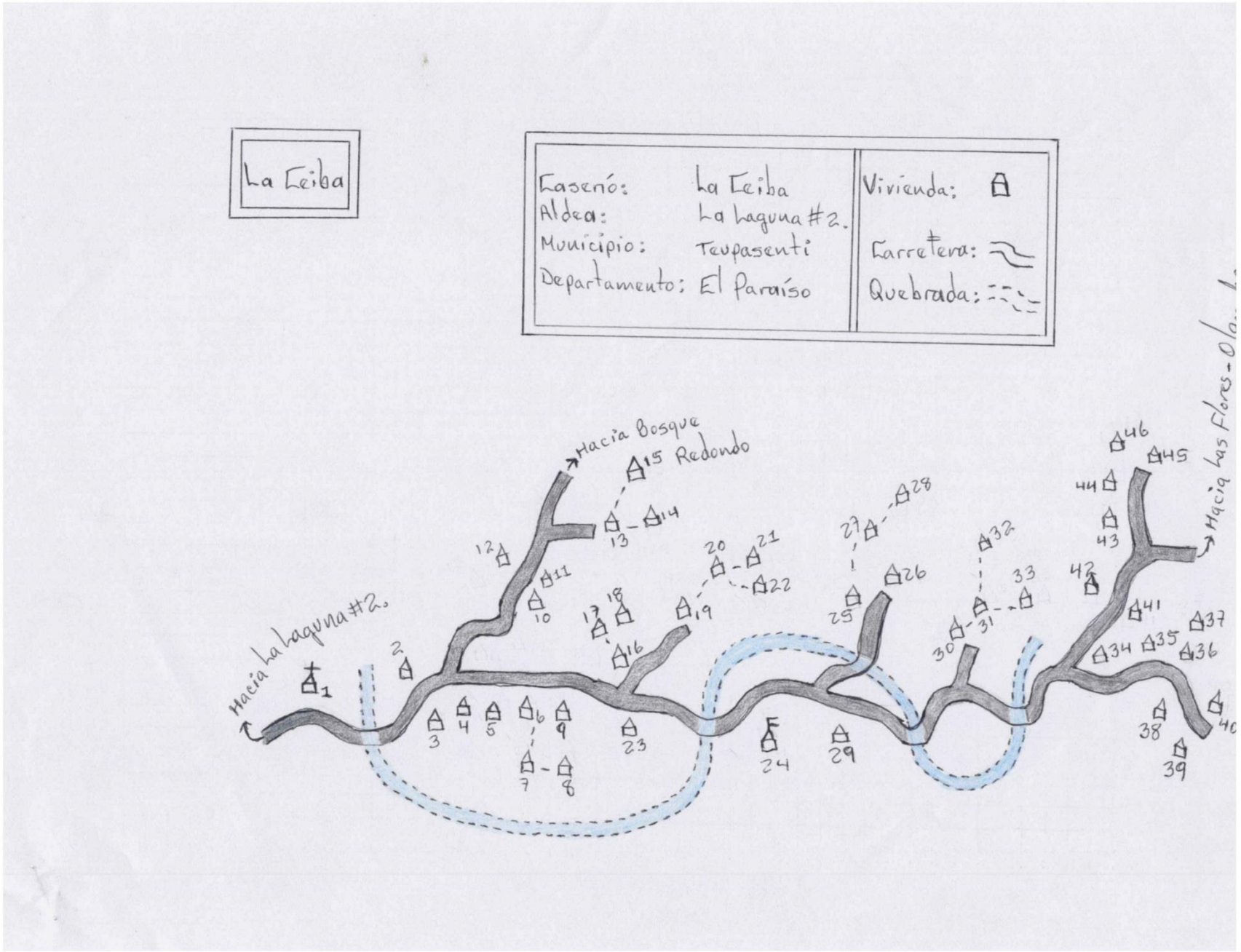
La Ceiba
Caserío: La Ceiba
Aldea: La Laguna #2.
Municipio: Teupasenti
Departamento: El Paraíso
Vivienda:
Carretera:
Quebrada:
Hacia Bosque
15 Redondo
Hacia la laguna #2.
Hacia las Flores - O/a.

Indicadores de Linea Base

Departamento EL PARAISO
Codigo Municipio 0715
Nombre del Municipio Teupasenti

Nombre LA CEIBITA LA LAGUNA
Codigo
Tipo Comunidad: Caserio

Total Encuestas: 33

Tematica y Objetivos	Indicador	Valor	%
Datos Generales sobre poblacion	Población total	151.00	
Datos Generales sobre poblacion	Población femenina	68.00	45.03 %
Datos Generales sobre poblacion	Población masculina	83.00	54.97 %
Datos Generales sobre poblacion	Promedio de personas por vivienda	4.58	
Datos Generales sobre poblacion	Población menor de 5 años		
Datos Generales sobre poblacion	Población ubicada en el rango de 5 a 12 años		
Datos Generales sobre poblacion	Población ubicada en el rango de 13 a 18 años	26.00	17.22 %
Datos Generales sobre poblacion	Población ubicada en el rango de 19 a 30 años		
Datos Generales sobre poblacion	Población ubicada en el rango de 31 a 50 años		
Datos Generales sobre poblacion	Población ubicada en el rango de 51 años y más		
Fuerza de Trabajo	Poblacion en edad de Trabajar (PET)	119.00	78.81 %
Fuerza de Trabajo	Poblacion Economicamente Activa (PEA)	55.00	46.22 %
Fuerza de Trabajo	Poblacion Economicamente Inactiva(PEI)	64.00	53.78 %
Fuerza de Trabajo	Tasa de desempleao año pasado		
Meta 1	Total hogares con ingresos diario per cápita menor a $ 1.00	28.00	84.85 %
Meta 1	Total hogares con ingresos diario per cápita de $ 1.00 a 2.00	4.00	12.12 %
Meta 1	Total hogares con ingresos diario per cápita mayor a $ 2.00	1.00	3.03 %
Meta 1	Tasa de pobreza segun censo poblacion y vivienda		
Meta 1	Tasa de pobrza extrema segun censo 2001		
Meta 2	Total hogares que los ingresos les ajusta para alimentarse los 3 tiempos	33.00	100.00 %
Meta 2	Total hogares que los ingresos les ajusta para alimentarse los 2 tiempos	0.00	0.00 %
Ingresos por remesas	# Hogares que reciben remesas	1.00	3.03 %
Ingresos por remesas	# Hogares que reciben remesas menos de Lps. 1000.00	0.00	0.00 %
Ingresos por remesas	# Hogares que reciben remesas de Lps. 1001.00 a 2000	0.00	0.00 %
Ingresos por remesas	# Hogares que reciben remesas de Lps. 2001.00 en adelante	0.00	0.00 %

Tematica y Objetivos	Indicador	Valor	%
Familias Trabajan la tierra y producen	# hogares que trabajan por cuenta propia la tierra	33.00	100.00 %
Familias Trabajan la tierra y producen	# hogares trabajan tierra totalmente pagada	32.00	96.97 %
Familias Trabajan la tierra y producen	# hogares trabajan tierra propia pagando	0.00	0.00 %
Familias Trabajan la tierra y producen	# hogares trabajan en tierra alquilada y prestada	1.00	3.03 %
Familias Trabajan la tierra y producen	# hogares trabajan en tierra en litigio y comunal	0.00	0.00 %
Familias Trabajan la tierra y producen	# hogares que no tiene tierra	0.00	0.00 %
Familias Trabajan la tierra y producen	# hogares que producen alimento	33.00	100.00 %
Familias Trabajan la tierra y producen	# hogares que producen alimento para autoconsumo	33.00	100.00 %
Personas Trabajan la tierra por familia	# viviendas donde trabaja una persona por familia	20.00	60.61 %
Personas Trabajan la tierra por familia	# viviendas donde trabajan dos persona por familia	8.00	24.24 %
Personas Trabajan la tierra por familia	# viviendas donde trabajan tres personas por familia	3.00	9.09 %
Personas Trabajan la tierra por familia	# viviendas donde trabajan 4 o más personas por familia	2.00	6.06 %
Datos Generales sobre poblacion	# de niñ@s en edad de estudiar	72.00	47.68 %
Datos Generales sobre poblacion	# de niñ@s en edad escolar que actualmente estudian	25.00	34.72 %
Datos Generales sobre poblacion	niñ@s en edad escolar que actualmente no estudian	47.00	65.28 %
Datos Generales sobre poblacion	# de niñ@s en edad de estudiar del sexo femenino	0.00	0.00 %
Datos Generales sobre poblacion	# de niñ@s en edad de estudiar del sexo masculino	0.00	0.00 %
Datos Generales sobre poblacion	# de niñ@s que actualmente estudian del sexo masculino	0.00	0.00 %
Datos Generales sobre poblacion	# de niñ@s que actualmente estudian del sexo femenino	0.00	0.00 %
Meta 3	# de niñ@s en edad preescolar (de 5 a 6 años)	5.00	6.94 %
Meta 3	# de niñ@s que están estudiando preescolar	2.00	40.00 %
	# de niñ@s en edad de estudiar primaria (7 a 12 años)	25.00	34.72 %
	# de niñ@s que estudian primaria	14.00	56.00 %
	# de niñ@s en edad de estudiar plan básico (13 a 15 años)	15.00	20.83 %
	# de niñ@s que actualmente cursan plan básico	2.00	13.33 %
Estudios diversificados	# de niñ@s en edad de estudiar diversificado (16 a 18 años)	11.00	15.28 %
Estudios diversificados	# de niñ@s que actualmente cursan diversificado	0.00	0.00 %
Estudios diversificados	# de niñ@s en edad de estudiar universidad (19 a 23 años)	16.00	22.22 %
Estudios diversificados	# jóvenes que actualmente estudian en la universidad	0.00	0.00 %

Tematica y Objetivos	Indicador	Valor	%
	Población que representa fuerza de trabajo emergente (13 a 18 años)	26.00	36.11 %
	Población fuerza de trabajo emergente que actualmente estudia en la	2.00	2.78 %
	total niñ@s en edad preescolar (de 5 a 6 años)	2.00	
	# de niñ@s que están estudiando preescolar	0.00	0.00 %
	# de niños que estudian preescolar	0.00	0.00 %
	Total niñ@s que estudian primaria	17.00	
	# de niños que estudian primaria	0.00	0.00 %
	# de niñas que estudian primaria	0.00	0.00 %
Estudios diversificados	Total niñ@s que estudian secundaria	6.00	
Estudios diversificados	# de niños que estudian secundaria	0.00	0.00 %
Estudios diversificados	# de niñas que estudian secundaria	0.00	0.00 %
Estudios diversificados	# de hombres en edad de trabajar <REVISAR !!!>		
	# de mujeres en edad de trabajar <REVISAR !!!>		
	% de mujeres que trabajan remuneradamente (ocupación) <REVISAR !!!>		
	# de hombres de la fuerza de trabajo emergente que actualmente estudia		
	# de mujeres de la fuerza de trabajo emergente que actualmente estudia		
	Tasa de embarazos en adolescentes (PN) (__ mujeres de 13 a 21 años)		
	# de madres solteras/ hogares	0.00	0.00 %
Meta 5	# de niñ@s menores o iguales a 4 años		
Meta 5	# de niñ@s muertos menores de 5 años en el 20___		
Meta 5	Tasa de mortalidad infantil en menores de 5 años		
Meta 5	Total de niñ@s / niñas nacidos en el 20___	6.00	
Meta 5	% de partos atendidos por enfermeras	0.00	0.00 %
Meta 5	% de partos atendidos por parteras	0.00	0.00 %
Meta 5	% de partos atendidos por médicos		
Meta 5	% de partos atendidos por ella sola		
Meta 5	% de partos atendidos por el marido		
Meta 5	% de partos atendidos por otra persona		
Meta 5	Tasa de desnutrición menores de 5 años (censo base 2001)		

Tematica y Objetivos	Indicador	Valor	%
Meta 6	# de madres murieron antes, durante o postparto en el 20_	0.00	0.00 %
Meta 6	Tasa de mortalidad materna por mil partos atendidos		
	# no de personas se enfermaron de paludismo durante el 20__	0.00	0.00 %
	# no de personas se enfermaron de dengue clasico durante el 20__	0.00	0.00 %
	# no de personas se enfermaron de IRAS durante el 20__		
	# no de personas se enfermaron de dengue hemorragico durante el 20__	0.00	0.00 %
	# no de personas se enfermaron de chagas durante el 20__	0.00	0.00 %
	# no de personas se enfermaron de tuberculosis durante el 20__		
	# no de personas se enfermaron de alcoholismo durante el 20__	0.00	0.00 %
	# no de personas se enfermaron de cancer durante el 20__		
	# no de personas se enfermaron de diarreas durante el 20__	0.00	0.00 %
	# no de personas se enfermaron de la piel durante el 20__	0.00	0.00 %
	# no de personas se enfermaron de otra categoria durante el 20__	1.00	100.00 %
	# no niñ@os con discapacidad durante el 20__		
	# viviendas con agua de pozo propio	0.00	0.00 %
	# viviendas con agua de acueducto	18.00	54.55 %
	# viviendas con agua de rio o quebrada	14.00	42.42 %
	# viviendas con servicio sanitario	0.00	0.00 %
	# viviendas con Letrinas	30.00	90.91 %
	# viviendas con Letrinas y las Utilizan	31.00	93.94 %
	# viviendas con Recoleccion de basura	0.00	0.00 %
	# viviendas con Aseo de Calles	0.00	0.00 %
	# viviendas con Energia Electrica Domiciliar	0.00	0.00 %
Vivienda	# total de edificaciones en el municipio		
	# de edificaciones publicas y privadas		
	# de viviendas		
	# de viviendas desocupadas		
	# de viviendas ocupadas		
	# familias con vivienda propia y pagada	32.00	96.97 %

Tematica y Objetivos	Indicador	Valor	%
	# viviendas propias pagando	0.00	0.00 %
	# viviendas alquiladas	0.00	0.00 %
	# viviendas prestadas o cedidas	1.00	3.03 %
Condiciones de la vivienda	# viviendas buen estado	0.00	0.00 %
Condiciones de la vivienda	# viviendas condiciones regulares	33.00	100.00 %
Condiciones de la vivienda	# viviendas mal estado	0.00	0.00 %
Condiciones de la vivienda	# viviendas sin Repello	25.00	75.76 %
Condiciones de la vivienda	# viviendas con piso de tierra	1.00	3.03 %
Condiciones de la vivienda	# viviendas sin cielo falso	1.00	3.03 %
Condiciones de la vivienda	# viviendas techo mal estado	2.00	6.06 %
Condiciones de la vivienda	# viviendas con problemas estructurales	1.00	3.03 %
Condiciones de la vivienda	# viviendas sin ningun problema	1.00	3.03 %
Condiciones de la vivienda	# viviendas con una pieza	23.00	69.70 %
Condiciones de la vivienda	# viviendas con dos piezas	8.00	24.24 %
Condiciones de la vivienda	# viviendas con tres piezas	1.00	3.03 %
Condiciones de la vivienda	# viviendas con cuatro piezas	10.00	30.30 %
Condiciones de la vivienda	# viviendas con cinco piezas	5.00	15.15 %
Condiciones de la vivienda	# viviendas con seis piezas	1.00	3.03 %
Viviendas con baños	# viviendas con cero baños	1.00	3.03 %
Viviendas con baños	# viviendas con un baño	31.00	93.94 %
Viviendas con baños	# viviendas con dos banos	0.00	0.00 %
Viviendas con baños	# viviendas 3 baños o mas	1.00	3.03 %
# familias por vivienda	# viviendas con una familia	27.00	81.82 %
# familias por vivienda	# viviendas con dos familias	3.00	9.09 %
# familias por vivienda	# viviendas con tres familias	1.00	3.03 %
Consumo energetico para cocinar	# viviendas que utilizan electricidad para cocinar	6.00	18.18 %
Consumo energetico para cocinar	# viviendas que utilizan gas volatil para cocinar	5.00	15.15 %
Consumo energetico para cocinar	# viviendas que utilizan kerosen para cocinar	5.00	15.15 %
Consumo energetico para cocinar	# viviendas que utilizan leña para cocinar	33.00	100.00 %

Tematica y Objetivos	Indicador	Valor	%
Consumo energetico para cocinar	# viviendas que utilizan ecofogon para cocinar	5.00	15.15 %
# de dormitorios	# viviendas que tienen una pieza como dormitorio	23.00	69.70 %
Condiciones de la vivienda	# viviendas que tienen dos piezas como dormitorio	8.00	24.24 %
Condiciones de la vivienda	# viviendas que tienen tres piezas como dormitorio	1.00	3.03 %
Condiciones de la vivienda	# viviendas que tienen cuatro piezas como dormitorio	1.00	3.03 %
Participacion	# de hogares donde los hombres participan en organizaciones(mayores	5.00	15.15 %
Participacion	# de hogares donde las mujeres participan en organizaciones(mayores 18	1.00	3.03 %
Participacion	# de hogares donde participa solo un hombre	5.00	15.15 %
Participacion	# de hogares donde participan dos o mas hombres	0.00	0.00 %
Participacion	# de hogares donde participa una sola mujer	1.00	3.03 %
Participacion	# de hogares donde participan dos mujeres	0.00	0.00 %
Participacion	# de hogares donde participan tres o mas mujeres	0.00	0.00 %

La Ceiba, La Laguna #2, Ocotal

# de la viv.	Nombre del jefe de familia	Ocupado	Desocupado	Edif. público o negocio	Estado de la Vivienda B	R	M
01	Iglesia Bautista Internacional "Puerta al cielo"			x	x		
02	Faustino Aguilar	x				x	
03	Javier Calero	x				x	
04	Marilú Calero	x				x	
05	Denis Calero	x				x	
06	Otilio Calero	x				x	
07	Rodolfo Calero	x				x	
08	Fredy Albarenga	x				x	
09	Luis Calero	x				x	
10	Eduardo Avilés	x				x	
11	Nubia Martínez		x			x	
12	Trinidad Calo	x				x	
13	Fredy Castellanos	x				x	
14	Nubia Calero	(x)	x			x	
15	Nelson Flores		x			x	
16	Pedro Avilés	x				x	
17	Roger Flores	x				x	
18	Luis Francisco Calero	x				x	
19	Jairo Calero	x				x	
20	Salomé Flores	x	03	01	01	x	00
21	Natividad Flores	x				x	
22	Santos Salomé Flores	x				x	
		18				21	

La Ceiba, La laguna #2, Ocotal.

# de la viv.	Nombre del jefe de familia	Ocupado	Desocupado	Edif. público o negocio	Estado de la Vivienda B	R	M
23	Joel Flores	x				x	
24	Esc. Rubén López Vega			x		x	
25	Neptaly Flores	x				x	
26	Adely Flores	x				x	
27	Edilberto Flores	x				x	
28	Yolanda López		x			x	
29	Marco Tulio Flores	x				x	
30	Noel Flores	x				x	
31	Luis Flores	x				x	
32	Darwin Harambú		x			x	
33	Ana Flores		x			x	
34	Adolfo Flores	x				x	
35	Jaime Flores	x				x	
36	Marcos Flores	x				x	
37	Madou Flores	x				x	
38	David Flores	x				x	
39	Denis Flores	x				x	
40	Juan Andres Flores	x				x	
41	Fidel Flores	x				x	
42	Jimy Flores	x	03	01	00	x	00
43	Alonso Flores	x				x	
44	Hector Flores	x				x	
		18				22	

Tabaiba, La Laguna #2, Ocotal.

# de la Vivienda	Nombre del jefe de familia	Ocupado	Desocupado	Edificación de Negocio	Estado de la Vivienda B	R	M
45	Carlos Omar Flores	x				x	
46	Kelvin Flores	x				x	
		02	00	00	00	02	00

Total → 38 06 02 01 45 00

Cuadro Resumen

Descripción Edificación	#
Vivienda Ocupada	38
Vivienda Desocupada	06
Iglesias	01
Centro Comunal	00
Escuelas	01
Kinder	00
Cesar	00
Negocios	00
Edificio Gubernamental	00

Total → 46

ALDEA LAS CORTINAS

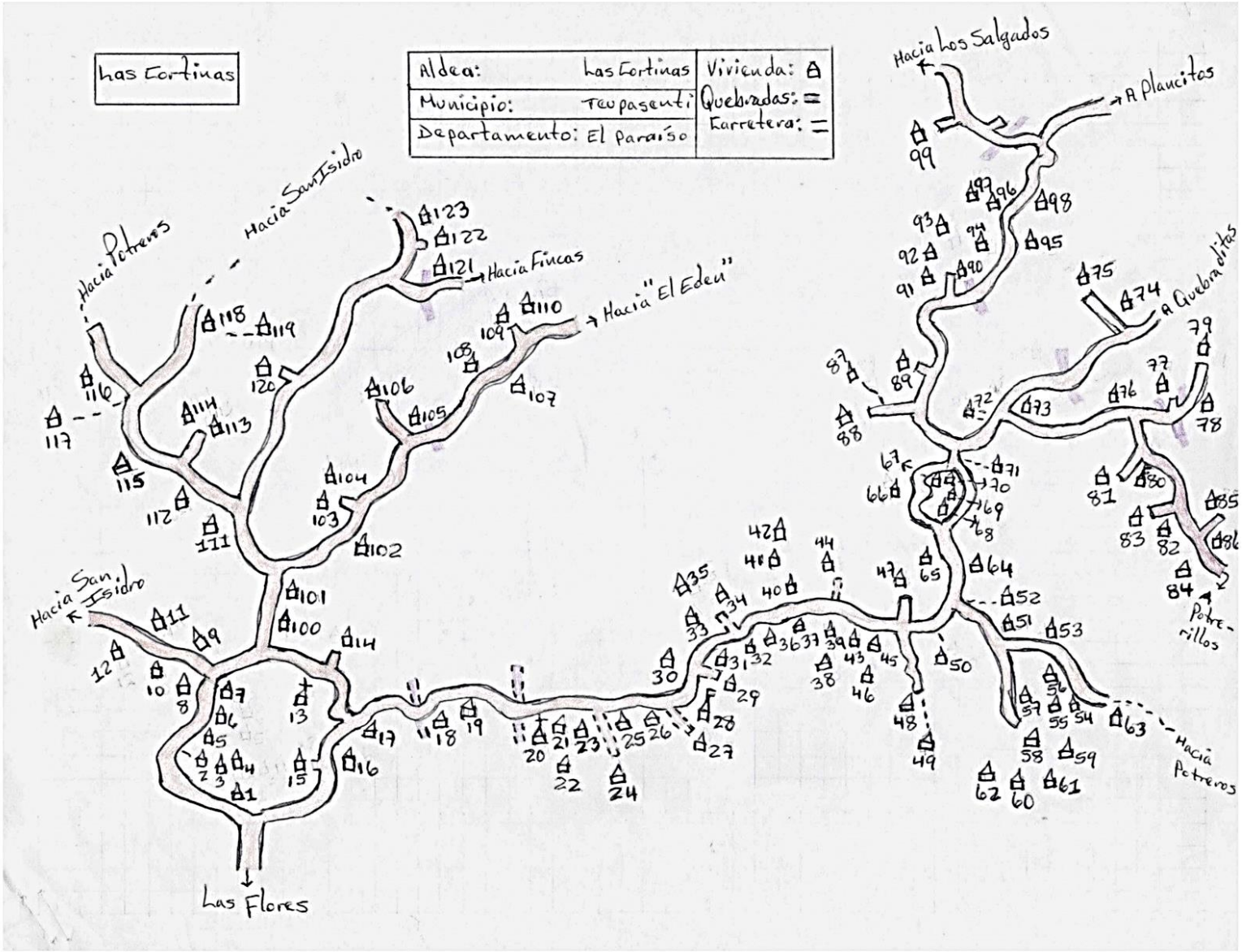

Indicadores de Linea Base

Departamento EL PARAISO
Codigo Municipio 0715
Nombre del Municipio Teupasenti

Nombre LAS CORTINAS
Codigo
Tipo Comunidad: Aldea

Total Encuestas: 71

Tematica y Objetivos	Indicador	Valor	%
Datos Generales sobre poblacion	Población total	346.00	
Datos Generales sobre poblacion	Población femenina	165.00	47.69 %
Datos Generales sobre poblacion	Población masculina	181.00	52.31 %
Datos Generales sobre poblacion	Promedio de personas por vivienda	4.87	
Datos Generales sobre poblacion	Población menor de 5 años		
Datos Generales sobre poblacion	Población ubicada en el rango de 5 a 12 años		
Datos Generales sobre poblacion	Población ubicada en el rango de 13 a 18 años	45.00	13.01 %
Datos Generales sobre poblacion	Población ubicada en el rango de 19 a 30 años		
Datos Generales sobre poblacion	Población ubicada en el rango de 31 a 50 años		
Datos Generales sobre poblacion	Población ubicada en el rango de 51 años y más		
Fuerza de Trabajo	Poblacion en edad de Trabajar (PET)	267.00	77.17 %
Fuerza de Trabajo	Poblacion Economicamente Activa (PEA)	119.00	44.57 %
Fuerza de Trabajo	Poblacion Economicamente Inactiva(PEI)	148.00	55.43 %
Fuerza de Trabajo	Tasa de desempleao año pasado		
Meta 1	Total hogares con ingresos diario per cápita menor a $ 1.00	46.00	64.79 %
Meta 1	Total hogares con ingresos diario per cápita de $ 1.00 a 2.00	20.00	28.17 %
Meta 1	Total hogares con ingresos diario per cápita mayor a $ 2.00	5.00	7.04 %
Meta 1	Tasa de pobreza segun censo poblacion y vivienda		
Meta 1	Tasa de pobrza extrema segun censo 2001		
Meta 2	Total hogares que los ingresos les ajusta para alimentarse los 3 tiempos	26.00	36.62 %
Meta 2	Total hogares que los ingresos les ajusta para alimentarse los 2 tiempos	44.00	61.97 %
Meta 2	Total hogares que los ingresos les ajusta para alimentarse los 2 tiempos	0.00	0.00 %
Ingresos por remesas	# Hogares que reciben remesas	2.00	2.82 %
Ingresos por remesas	# Hogares que reciben remesas menos de Lps. 1000.00	0.00	0.00 %
Ingresos por remesas	# Hogares que reciben remesas de Lps. 1001.00 a 2000	0.00	0.00 %

Tematica y Objetivos	Indicador	Valor	%
Ingresos por remesas	# Hogares que reciben remesas de Lps. 2001.00 en adelante	0.00	0.00 %
Familias Trabajan la tierra y producen	# hogares que trabajan por cuenta propia la tierra	62.00	87.32 %
Familias Trabajan la tierra y producen	# hogares trabajan tierra totalmente pagada	63.00	88.73 %
Familias Trabajan la tierra y producen	# hogares trabajan tierra propia pagando	0.00	0.00 %
Familias Trabajan la tierra y producen	# hogares trabajan en tierra alquilada y prestada	0.00	0.00 %
Familias Trabajan la tierra y producen	# hogares trabajan en tierra en litigio y comunal	0.00	0.00 %
Familias Trabajan la tierra y producen	# hogares que no tiene tierra	8.00	11.27 %
Familias Trabajan la tierra y producen	# hogares que producen alimento	61.00	98.39 %
Familias Trabajan la tierra y producen	# hogares que producen alimento para autoconsumo	57.00	93.44 %
Personas Trabajan la tierra por familia	# viviendas donde trabaja una persona por familia	38.00	53.52 %
Personas Trabajan la tierra por familia	# viviendas donde trabajan dos persona por familia	21.00	29.58 %
Personas Trabajan la tierra por familia	# viviendas donde trabajan tres personas por familia	9.00	12.68 %
Personas Trabajan la tierra por familia	# viviendas donde trabajan 4 o más personas por familia	3.00	4.23 %
Datos Generales sobre poblacion	# de niñ@s en edad de estudiar	136.00	39.31 %
Datos Generales sobre poblacion	# de niñ@s en edad escolar que actualmente estudian	80.00	58.82 %
Datos Generales sobre poblacion	niñ@s en edad escolar que actualmente no estudian	56.00	41.18 %
Datos Generales sobre poblacion	# de niñ@s en edad de estudiar del sexo femenino	0.00	0.00 %
Datos Generales sobre poblacion	# de niñ@s en edad de estudiar del sexo masculino	0.00	0.00 %
Datos Generales sobre poblacion	# de niñ@s que actualmente estudian del sexo masculino	0.00	0.00 %
Datos Generales sobre poblacion	# de niñ@s que actualmente estudian del sexo femenino	0.00	0.00 %
Meta 3	# de niñ@s en edad preescolar (de 5 a 6 años)	18.00	13.24 %
Meta 3	# de niñ@s que están estudiando preescolar	8.00	44.44 %
	# de niñ@s en edad de estudiar primaria (7 a 12 años)	37.00	27.21 %
	# de niñ@s que estudian primaria	30.00	81.08 %
	# de niñ@s en edad de estudiar plan básico (13 a 15 años)	18.00	13.24 %
	# de niñ@s que actualmente cursan plan básico	9.00	50.00 %
Estudios diversificados	# de niñ@s en edad de estudiar diversificado (16 a 18 años)	28.00	20.59 %
Estudios diversificados	# de niñ@s que actualmente cursan diversificado	6.00	21.43 %
Estudios diversificados	# de niñ@s en edad de estudiar universidad (19 a 23 años)	35.00	25.74 %

Tematica y Objetivos	Indicador	Valor	%
Estudios diversificados	# jóvenes que actualmente estudian en la universidad	1.00	2.86 %
	Población que representa fuerza de trabajo emergente (13 a 18 años)	46.00	33.82 %
	Población fuerza de trabajo emergente que actualmente estudia en la	15.00	11.03 %
	total niñ@s en edad preescolar (de 5 a 6 años)	8.00	
	# de niñ@s que están estudiando preescolar	0.00	0.00 %
	# de niños que estudian preescolar	0.00	0.00 %
	Total niñ@s que estudian primaria	42.00	
	# de niños que estudian primaria	0.00	0.00 %
	# de niñas que estudian primaria	0.00	0.00 %
Estudios diversificados	Total niñ@s que estudian secundaria	29.00	
Estudios diversificados	# de niños que estudian secundaria	0.00	0.00 %
Estudios diversificados	# de niñas que estudian secundaria	0.00	0.00 %
Estudios diversificados	# de hombres en edad de trabajar <REVISAR !!!>		
	# de mujeres en edad de trabajar <REVISAR !!!>		
	% de mujeres que trabajan remuneradamente (ocupación) <REVISAR !!!>		
	# de hombres de la fuerza de trabajo emergente que actualmente estudia		
	# de mujeres de la fuerza de trabajo emergente que actualmente estudia		
	Tasa de embarazos en adolescentes (PN) (__ mujeres de 13 a 21 años)		
	# de madres solteras/ hogares	26.00	27.96 %
Meta 5	# de niñ@s menores o iguales a 4 años		
Meta 5	# de niñ@s muertos menores de 5 años en el 20___		
Meta 5	Tasa de mortalidad infantil en menores de 5 años		
Meta 5	Total de niñ@s / niñas nacidos en el 20___	29.00	
Meta 5	% de partos atendidos por enfermeras	0.00	0.00 %
Meta 5	% de partos atendidos por parteras	0.00	0.00 %
Meta 5	% de partos atendidos por médicos		
Meta 5	% de partos atendidos por ella sola		
Meta 5	% de partos atendidos por el marido		
Meta 5	% de partos atendidos por otra persona		

Tematica y Objetivos	Indicador	Valor	%
Meta 5	Tasa de desnutrición menores de 5 años (censo base 2001)		
Meta 6	# de madres murieron antes, durante o postparto en el 20_	0.00	0.00 %
Meta 6	Tasa de mortalidad materna por mil partos atendidos		
	# no de personas se enfermaron de paludismo durante el 20__	0.00	0.00 %
	# no de personas se enfermaron de dengue clasico durante el 20__	0.00	0.00 %
	# no de personas se enfermaron de IRAS durante el 20__		
	# no de personas se enfermaron de dengue hemorragico durante el 20__	0.00	0.00 %
	# no de personas se enfermaron de chagas durante el 20__	0.00	0.00 %
	# no de personas se enfermaron de tuberculosis durante el 20__		
	# no de personas se enfermaron de alcoholismo durante el 20__	0.00	0.00 %
	# no de personas se enfermaron de cancer durante el 20__		
	# no de personas se enfermaron de diarreas durante el 20__	0.00	0.00 %
	# no de personas se enfermaron de la piel durante el 20__	2.00	15.38 %
	# no de personas se enfermaron de otra categoria durante el 20__	9.00	69.23 %
	# no niñ@os con discapacidad durante el 20__		
	# viviendas con agua de pozo propio	9.00	12.68 %
	# viviendas con agua de acueducto	37.00	52.11 %
	# viviendas con agua de rio o quebrada	24.00	33.80 %
	# viviendas con servicio sanitario	60.00	84.51 %
	# viviendas con Letrinas	64.00	90.14 %
	# viviendas con Letrinas y las Utilizan	64.00	90.14 %
	# viviendas con Recoleccion de basura	8.00	11.27 %
	# viviendas con Aseo de Calles	0.00	0.00 %
	# viviendas con Energia Electrica Domiciliar	29.00	40.85 %
Vivienda	# total de edificaciones en el municipio		
	# de edificaciones publicas y privadas		
	# de viviendas		
	# de viviendas desocupadas		
	# de viviendas ocupadas		

Tematica y Objetivos	Indicador	Valor	%
	# familias con vivienda propia y pagada	70.00	98.59 %
	# viviendas propias pagando	0.00	0.00 %
	# viviendas alquiladas	0.00	0.00 %
	# viviendas prestadas o cedidas	1.00	1.41 %
Condiciones de la vivienda	# viviendas buen estado	6.00	8.45 %
Condiciones de la vivienda	# viviendas condiciones regulares	60.00	84.51 %
Condiciones de la vivienda	# viviendas mal estado	5.00	7.04 %
Condiciones de la vivienda	# viviendas sin Repello	11.00	15.49 %
Condiciones de la vivienda	# viviendas con piso de tierra	9.00	12.68 %
Condiciones de la vivienda	# viviendas sin cielo falso	3.00	4.23 %
Condiciones de la vivienda	# viviendas techo mal estado	6.00	8.45 %
Condiciones de la vivienda	# viviendas con problemas estructurales	8.00	11.27 %
Condiciones de la vivienda	# viviendas sin ningun problema	9.00	12.68 %
Condiciones de la vivienda	# viviendas con una pieza	28.00	39.44 %
Condiciones de la vivienda	# viviendas con dos piezas	30.00	42.25 %
Condiciones de la vivienda	# viviendas con tres piezas	10.00	14.08 %
Condiciones de la vivienda	# viviendas con cuatro piezas	21.00	29.58 %
Condiciones de la vivienda	# viviendas con cinco piezas	7.00	9.86 %
Condiciones de la vivienda	# viviendas con seis piezas	8.00	11.27 %
Viviendas con baños	# viviendas con cero baños	8.00	11.27 %
Viviendas con baños	# viviendas con un baño	62.00	87.32 %
Viviendas con baños	# viviendas con dos banos	0.00	0.00 %
Viviendas con baños	# viviendas 3 baños o mas	1.00	1.41 %
# familias por vivienda	# viviendas con una familia	57.00	80.28 %
# familias por vivienda	# viviendas con dos familias	13.00	18.31 %
# familias por vivienda	# viviendas con tres familias	1.00	1.41 %
Consumo energetico para cocinar	# viviendas que utilizan electricidad para cocinar	6.00	8.45 %
Consumo energetico para cocinar	# viviendas que utilizan gas volatil para cocinar	6.00	8.45 %
Consumo energetico para cocinar	# viviendas que utilizan kerosen para cocinar	6.00	8.45 %

Tematica y Objetivos	Indicador	Valor	%
Consumo energetico para cocinar	# viviendas que utilizan leña para cocinar	71.00	100.00 %
Consumo energetico para cocinar	# viviendas que utilizan ecofogon para cocinar	6.00	8.45 %
# de dormitorios	# viviendas que tienen una pieza como dormitorio	28.00	39.44 %
Condiciones de la vivienda	# viviendas que tienen dos piezas como dormitorio	30.00	42.25 %
Condiciones de la vivienda	# viviendas que tienen tres piezas como dormitorio	10.00	14.08 %
Condiciones de la vivienda	# viviendas que tienen cuatro piezas como dormitorio	3.00	4.23 %
Participacion	# de hogares donde los hombres participan en organizaciones(mayores	11.00	15.49 %
Participacion	# de hogares donde las mujeres participan en organizaciones(mayores 18	5.00	7.04 %
Participacion	# de hogares donde participa solo un hombre	11.00	15.49 %
Participacion	# de hogares donde participan dos o mas hombres	0.00	0.00 %
Participacion	# de hogares donde participa una sola mujer	5.00	7.04 %
Participacion	# de hogares donde participan dos mujeres	0.00	0.00 %
Participacion	# de hogares donde participan tres o mas mujeres	0.00	0.00 %

Municipio: ~~Teupasenti~~
Departamento: El Paraíso
Aldea o caserío: Las Cortinas

# de la Vivienda	Nombre del jefe de familia	Ocupado	Desocupado	Edif. Público Negocio	Estado de la vivienda		
					B	R	M
01	Alba Salgado Licona		x				x
02	Luis Villalta		x		x		
03	Javier Villalta		x			x	
04	Carlos Salgado		x			x	
05	Fermina Licona		x		x		
06	Delmer Alexander Meza	x				x	
07	Elvin Roney Salgado	x			x		
08	Vicenta Velásquez	x			x		
09	Marvin Hernan Licona	x			x		
10	Enma Trejo		x			x	
11	Eloisa Mairena Licona		x			x	
12	Raúl Licona		x			x	
13	Iglesia Evangélica Monte de Hermón			x	x		
14	Juan Trejo	x			x		
15	Ineriva Villalta	x				x	
16	Santos Javier Velásquez S.	x				x	
17	Marcos Rodríguez Velásquez		x				x
18	Edwin Adalid Argeña Ponce	x				x	
19	Luisa Ponce	x				x	
		09	09	01	07	10	02

Municipio: ~~Teupasenti~~
Departamento: El Paraíso
Aldea o caserío: Las Cortinas

# de la Vivienda	Nombre del jefe de familia	Ocupado	Desocupado	Edif. Público Negocio	Estado de la vivienda		
					B	R	M
20	Templo Católico (Iglesia)			x		x	
21	Rene Alexis Sánchez	x				x	
22	Wilson Antonio Trejo		x			x	
23	Enemesia Murillo	x				x	
24	Concepción Licona		x			x	
25	Erick Jhony Salgado		x			x	
26	María de los Santos Martínez S.	x				x	
27	Eregorio Licona		x			x	
28	Esc. 14 de Julio			x	x		
29	Francisco Licona	x				x	
30	Rafael Licona	x			x		
31	Eliodoro Ponce	x				x	
32	Mayra Ponce		x			x	
33	Concepción Ponce Licona	x				x	
34	Lilian Marleny Ponce	x				x	
35	Karla Ponce		x			x	
36	Santos Omar Licona Albarenga		x			x	
37	Santos Tomás Licona Ponce	x				x	
38	Franklin Mendez		x			x	
		09	08	02	02	17	00

Municipio: ~~Teupasenti~~
Departamento: El Paraíso
Aldea o caserío: Las Cortinas

# de la Vivienda	Nombre del jefe de familia	Ocupado	Desocupado	Edif. Público Negocio	Estado de la vivienda		
					B	R	M
39	Olvin Efraín Licona		x			x	
40	José Luis Rodríguez	x				x	
41	Luis Roberto Ponce		x		x		
42	Luis Pablo Ponce (Hijos)		x		x		
43	Tomas Benjamin Licona	x				x	
44	Rolando Licona	x				x	
45	Luis Salgado		x			x	
46	Yolany Murillo	x				x	
47	Santos Román Licona Albarenga	x				x	
48	María Trinidad Elvir	x				x	
49	Leonila Díaz Argeñal	x					x
50	Julio Antonio Licona Mairena	x				x	
51	Oscar Antonio Segura Irías	x				x	
52	María Magdalena Escoto Pineda		x			x	
53	Milton Mairena		x			x	
54	David Torres		x			x	
55	Ladislao Torres		x			x	
56	Teodosia Torres		x			x	
57	Leticia Torres		x			x	
		09	10	00	02	16	01

Municipio: ~~Teupasenti~~
Departamento: El Paraíso
Aldea o caserío: Las Cortinas

# de la Vivienda	Nombre del jefe de familia	Ocupado	Desocupado	Edif. Público Negocio	Estado de la vivienda		
					B	R	M
58	Dora Mairena	x				x	
59	Delmer Orlando Rodríguez	x				x	
60	Venancio Mairena		x			x	
61	Nery Mairena		x			x	
62	Germán Mairena	x				x	
63	Francisco Mairena		x			x	
64	María Consuelo Rodríguez	x				x	
65	Inés Rodríguez		x			x	
66	Teodoro Galvez Banegas	x				x	
67	Elvin Joel Mendez	x				x	
68	Joaquin Israel Rodríguez	x					x
69	Olvin Orlando López	x				x	
70	María Lourdes Gutiérrez López	x					x
71	Raúl Licona	x					x
72	Carlos Murillo		x		x		
73	Nelson de Jesús Palada	x				x	
74	Hector Banegas		x				x
75	Santos Edgardo Palada	x				x	
76	Antonio Palada		x			x	
		12	07	00	01	14	04

Municipio: ~~Teupasenti~~
Departamento: El Paraíso
Aldea o caserío: las Cortinas

# de la Vivienda	Nombre del jefe de familia	Ocupado	Descupado	Edif. Público Negocio	Estado de la vivienda B	R	M
77	Edgardo Hipólito Palada Castillo	x				x	
78	Reniery Palada	x				x	
79	Jesús Palada Espinal	x				x	
80	Esc. Dionisio de Herrera			x		x	
81	Miguel Antonio Palada		x			x	
82	Marleu Dalila Palada Ecalo	x				x	
83	Baudilio Salomón Palada	x				x	
84	Santos Geovany Espinal	x				x	
85	Marcio Palada		x			x	
86	Julia Graciela Zavala	x				x	
87	Adrian Mairena	x				x	
88	Guillermo Mairena	x				x	
89	Guillermo Mairena		x			x	
90	Isaí Zavala	x				x	
91	Leonel Robledo		x			x	
92	Olvin Zavala		x			x	
93	María Elena Canales		x			x	
94	Teodosa Torres		x			x	
95	Germán Agustín Lagos		x		x		
		10	08	01	01	18	00

Municipio: ~~Teupasenti~~
Departamento: El Paraíso
Aldea o caserío: las Cortinas

# de la Vivienda	Nombre del jefe de familia	Ocupado	Descupado	Edif. Público Negocio	Estado de la vivienda B	R	M
96	Eulalio Torres ~~Ledislao~~		x			x	
97	José Murillo		x			x	
98	Oscar Palada Castillo	x				x	
99	Ana Virgilia Ramos	x				x	
100	David Murillo	x				x	
101	Luis Banegas		x			x	
102	Mary Salgado	x				x	
103	Dora Liliana Rodríguez	x				x	
104	David Murillo		x			x	
105	Aída Pineda		x		x		
106	Oscar Salgado		x		x		
107	Rigoberto Escoto		x			x	
108	Santos Tomás Escoto Díaz	x				x	
109	Carlos Reinaldo Argeñal	x				x	
110	Edwin Adrián Mendoza		x			x	
111	Ofelia Murillo	x				x	
112	Santos Benito Rodríguez	x				x	
113	Gerónimo Murillo	x			x		
114	David Galindo		x			x	
		10	09	00	03	16	00

Cuadro Resumen

Descripción Edificación	#
Vivienda Ocupada	65
Vivienda Desocupada	54
Iglesias	02
Centro Comunal	00
Escuelas	02
Kinder	00
Cesar	00
Negocios	00
Edificio Gubernamental	00

Total ——→ 123

ALDE A LAS DELICIAS Y SUS CASERIOS

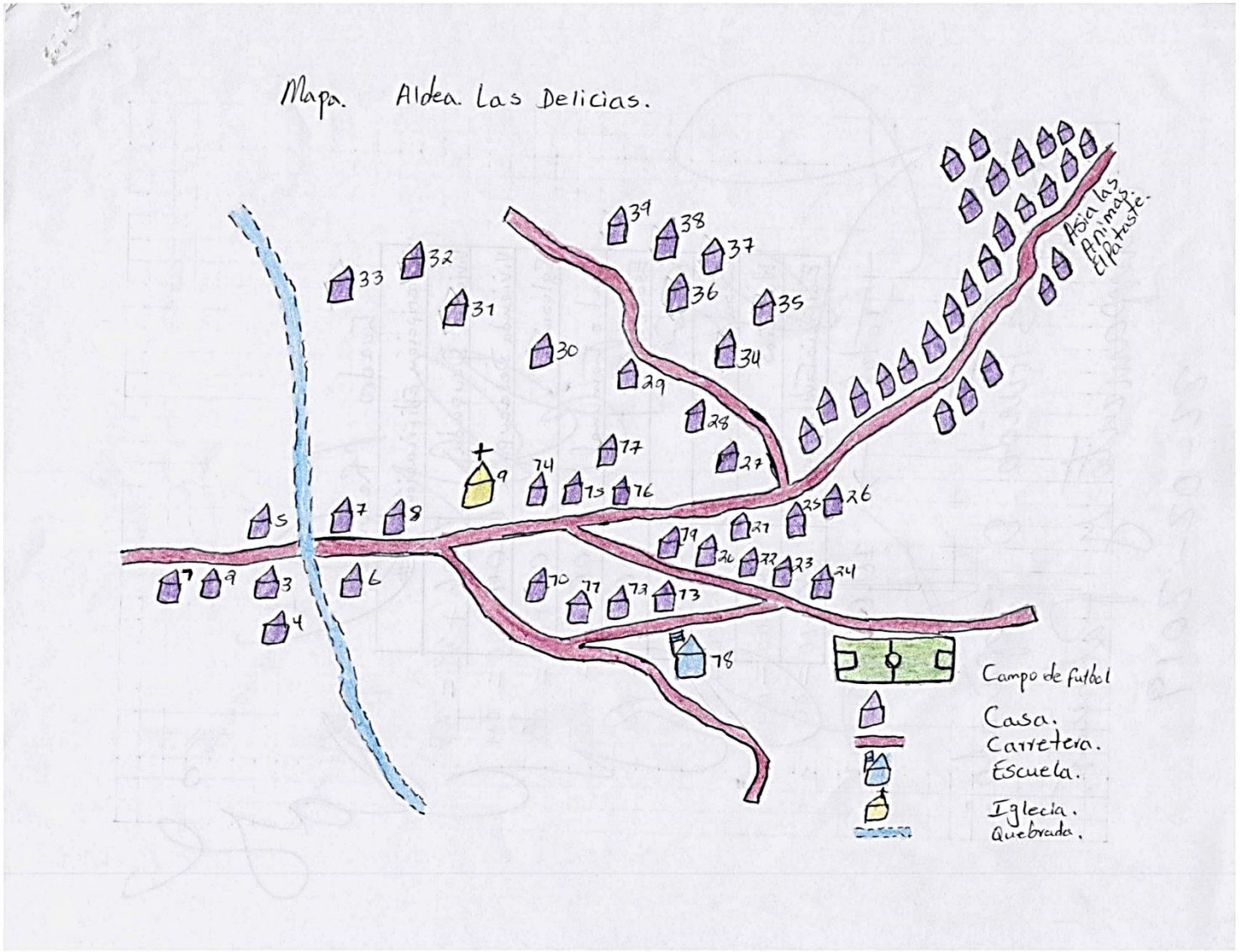

Indicadores de Linea Base

Departamento EL PARAISO
Codigo Municipio 0715
Nombre del Municipio Teupasenti

Nombre LAS DELICIAS
Codigo
Tipo Comunidad: Aldea

Total Encuestas: 88

Tematica y Objetivos	Indicador	Valor	%
Datos Generales sobre poblacion	Población total	429.00	
Datos Generales sobre poblacion	Población femenina	196.00	45.69 %
Datos Generales sobre poblacion	Población masculina	233.00	54.31 %
Datos Generales sobre poblacion	Promedio de personas por vivienda	4.88	
Datos Generales sobre poblacion	Población menor de 5 años		
Datos Generales sobre poblacion	Población ubicada en el rango de 5 a 12 años		
Datos Generales sobre poblacion	Población ubicada en el rango de 13 a 18 años	39.00	9.09 %
Datos Generales sobre poblacion	Población ubicada en el rango de 19 a 30 años		
Datos Generales sobre poblacion	Población ubicada en el rango de 31 a 50 años		
Datos Generales sobre poblacion	Población ubicada en el rango de 51 años y más		
Fuerza de Trabajo	Poblacion en edad de Trabajar (PET)	346.00	80.65 %
Fuerza de Trabajo	Poblacion Economicamente Activa (PEA)	166.00	47.98 %
Fuerza de Trabajo	Poblacion Economicamente Inactiva(PEI)	180.00	52.02 %
Fuerza de Trabajo	Tasa de desempleao año pasado		
Meta 1	Total hogares con ingresos diario per cápita menor a $ 1.00	43.00	48.86 %
Meta 1	Total hogares con ingresos diario per cápita de $ 1.00 a 2.00	36.00	40.91 %
Meta 1	Total hogares con ingresos diario per cápita mayor a $ 2.00	9.00	10.23 %
Meta 1	Tasa de pobreza segun censo poblacion y vivienda		
Meta 1	Tasa de pobrza extrema segun censo 2001		
Meta 2	Total hogares que los ingresos les ajusta para alimentarse los 3 tiempos	67.00	76.14 %
Meta 2	Total hogares que los ingresos les ajusta para alimentarse los 2 tiempos	21.00	23.86 %
Meta 2	Total hogares que los ingresos les ajusta para alimentarse los 2 tiempos	0.00	0.00 %
Ingresos por remesas	# Hogares que reciben remesas	5.00	5.68 %
Ingresos por remesas	# Hogares que reciben remesas menos de Lps. 1000.00	0.00	0.00 %
Ingresos por remesas	# Hogares que reciben remesas de Lps. 1001.00 a 2000	3.00	60.00 %

Tematica y Objetivos	Indicador	Valor	%
Ingresos por remesas	# Hogares que reciben remesas de Lps. 2001.00 en adelante	0.00	0.00 %
Familias Trabajan la tierra y producen	# hogares que trabajan por cuenta propia la tierra	80.00	90.91 %
Familias Trabajan la tierra y producen	# hogares trabajan tierra totalmente pagada	82.00	93.18 %
Familias Trabajan la tierra y producen	# hogares trabajan tierra propia pagando	0.00	0.00 %
Familias Trabajan la tierra y producen	# hogares trabajan en tierra alquilada y prestada	0.00	0.00 %
Familias Trabajan la tierra y producen	# hogares trabajan en tierra en litigio y comunal	0.00	0.00 %
Familias Trabajan la tierra y producen	# hogares que no tiene tierra	6.00	6.82 %
Familias Trabajan la tierra y producen	# hogares que producen alimento	81.00	101.25 %
Familias Trabajan la tierra y producen	# hogares que producen alimento para autoconsumo	74.00	91.36 %
Personas Trabajan la tierra por familia	# viviendas donde trabaja una persona por familia	50.00	56.82 %
Personas Trabajan la tierra por familia	# viviendas donde trabajan dos persona por familia	14.00	15.91 %
Personas Trabajan la tierra por familia	# viviendas donde trabajan tres personas por familia	14.00	15.91 %
Personas Trabajan la tierra por familia	# viviendas donde trabajan 4 o más personas por familia	10.00	11.36 %
Datos Generales sobre poblacion	# de niñ@s en edad de estudiar	142.00	33.10 %
Datos Generales sobre poblacion	# de niñ@s en edad escolar que actualmente estudian	76.00	53.52 %
Datos Generales sobre poblacion	niñ@s en edad escolar que actualmente no estudian	66.00	46.48 %
Datos Generales sobre poblacion	# de niñ@s en edad de estudiar del sexo femenino	0.00	0.00 %
Datos Generales sobre poblacion	# de niñ@s en edad de estudiar del sexo masculino	0.00	0.00 %
Datos Generales sobre poblacion	# de niñ@s que actualmente estudian del sexo masculino	0.00	0.00 %
Datos Generales sobre poblacion	# de niñ@s que actualmente estudian del sexo femenino	0.00	0.00 %
Meta 3	# de niñ@s en edad preescolar (de 5 a 6 años)	16.00	11.27 %
Meta 3	# de niñ@s que están estudiando preescolar	3.00	18.75 %
	# de niñ@s en edad de estudiar primaria (7 a 12 años)	49.00	34.51 %
	# de niñ@s que estudian primaria	37.00	75.51 %
	# de niñ@s en edad de estudiar plan básico (13 a 15 años)	13.00	9.15 %
	# de niñ@s que actualmente cursan plan básico	5.00	38.46 %
Estudios diversificados	# de niñ@s en edad de estudiar diversificado (16 a 18 años)	24.00	16.90 %
Estudios diversificados	# de niñ@s que actualmente cursan diversificado	3.00	12.50 %
Estudios diversificados	# de niñ@s en edad de estudiar universidad (19 a 23 años)	40.00	28.17 %

Tematica y Objetivos	Indicador	Valor	%
Estudios diversificados	# jóvenes que actualmente estudian en la universidad	1.00	2.50 %
	Población que representa fuerza de trabajo emergente (13 a 18 años)	37.00	26.06 %
	Población fuerza de trabajo emergente que actualmente estudia en la	8.00	5.63 %
	total niñ@s en edad preescolar (de 5 a 6 años)	3.00	
	# de niñ@s que están estudiando preescolar	0.00	0.00 %
	# de niños que estudian preescolar	0.00	0.00 %
	Total niñ@s que estudian primaria	50.00	
	# de niños que estudian primaria	0.00	0.00 %
	# de niñas que estudian primaria	0.00	0.00 %
Estudios diversificados	Total niñ@s que estudian secundaria	22.00	
Estudios diversificados	# de niños que estudian secundaria	0.00	0.00 %
Estudios diversificados	# de niñas que estudian secundaria	0.00	0.00 %
Estudios diversificados	# de hombres en edad de trabajar <REVISAR !!!>		
	# de mujeres en edad de trabajar <REVISAR !!!>		
	% de mujeres que trabajan remuneradamente (ocupación) <REVISAR !!!>		
	# de hombres de la fuerza de trabajo emergente que actualmente estudia		
	# de mujeres de la fuerza de trabajo emergente que actualmente estudia		
	Tasa de embarazos en adolescentes (PN) (__ mujeres de 13 a 21 años)		
	# de madres solteras/ hogares	18.00	15.25 %
Meta 5	# de niñ@s menores o iguales a 4 años		
Meta 5	# de niñ@s muertos menores de 5 años en el 20___		
Meta 5	Tasa de mortalidad infantil en menores de 5 años		
Meta 5	Total de niñ@s / niñas nacidos en el 20___	22.00	
Meta 5	% de partos atendidos por enfermeras	0.00	0.00 %
Meta 5	% de partos atendidos por parteras	0.00	0.00 %
Meta 5	% de partos atendidos por médicos		
Meta 5	% de partos atendidos por ella sola		
Meta 5	% de partos atendidos por el marido		
Meta 5	% de partos atendidos por otra persona		

Tematica y Objetivos	Indicador	Valor	%
Meta 5	Tasa de desnutrición menores de 5 años (censo base 2001)		
Meta 6	# de madres murieron antes, durante o postparto en el 20_	0.00	0.00 %
Meta 6	Tasa de mortalidad materna por mil partos atendidos		
	# no de personas se enfermaron de paludismo durante el 20__	0.00	0.00 %
	# no de personas se enfermaron de dengue clasico durante el 20__	0.00	0.00 %
	# no de personas se enfermaron de IRAS durante el 20__		
	# no de personas se enfermaron de dengue hemorragico durante el 20__	0.00	0.00 %
	# no de personas se enfermaron de chagas durante el 20__	0.00	0.00 %
	# no de personas se enfermaron de tuberculosis durante el 20__		
	# no de personas se enfermaron de alcoholismo durante el 20__	0.00	0.00 %
	# no de personas se enfermaron de cancer durante el 20__		
	# no de personas se enfermaron de diarreas durante el 20__	0.00	0.00 %
	# no de personas se enfermaron de la piel durante el 20__	0.00	0.00 %
	# no de personas se enfermaron de otra categoria durante el 20__	11.00	73.33 %
	# no niñ@os con discapacidad durante el 20__		
	# viviendas con agua de pozo propio	0.00	0.00 %
	# viviendas con agua de acueducto	79.00	89.77 %
	# viviendas con agua de rio o quebrada	3.00	3.41 %
	# viviendas con servicio sanitario	66.00	75.00 %
	# viviendas con Letrinas	84.00	95.45 %
	# viviendas con Letrinas y las Utilizan	84.00	95.45 %
	# viviendas con Recoleccion de basura	6.00	6.82 %
	# viviendas con Aseo de Calles	0.00	0.00 %
	# viviendas con Energia Electrica Domiciliar	27.00	30.68 %
Vivienda	# total de edificaciones en el municipio		
	# de edificaciones publicas y privadas		
	# de viviendas		
	# de viviendas desocupadas		
	# de viviendas ocupadas		

Tematica y Objetivos	Indicador	Valor	%
	# familias con vivienda propia y pagada	88.00	100.00 %
	# viviendas propias pagando	0.00	0.00 %
	# viviendas alquiladas	0.00	0.00 %
	# viviendas prestadas o cedidas	0.00	0.00 %
Condiciones de la vivienda	# viviendas buen estado	20.00	22.73 %
Condiciones de la vivienda	# viviendas condiciones regulares	68.00	77.27 %
Condiciones de la vivienda	# viviendas mal estado	0.00	0.00 %
Condiciones de la vivienda	# viviendas sin Repello	58.00	65.91 %
Condiciones de la vivienda	# viviendas con piso de tierra	61.00	69.32 %
Condiciones de la vivienda	# viviendas sin cielo falso	57.00	64.77 %
Condiciones de la vivienda	# viviendas techo mal estado	57.00	64.77 %
Condiciones de la vivienda	# viviendas con problemas estructurales	57.00	64.77 %
Condiciones de la vivienda	# viviendas sin ningun problema	61.00	69.32 %
Condiciones de la vivienda	# viviendas con una pieza	36.00	40.91 %
Condiciones de la vivienda	# viviendas con dos piezas	41.00	46.59 %
Condiciones de la vivienda	# viviendas con tres piezas	4.00	4.55 %
Condiciones de la vivienda	# viviendas con cuatro piezas	20.00	22.73 %
Condiciones de la vivienda	# viviendas con cinco piezas	9.00	10.23 %
Condiciones de la vivienda	# viviendas con seis piezas	7.00	7.95 %
Viviendas con baños	# viviendas con cero baños	8.00	9.09 %
Viviendas con baños	# viviendas con un baño	76.00	86.36 %
Viviendas con baños	# viviendas con dos banos	4.00	4.55 %
Viviendas con baños	# viviendas 3 baños o mas	0.00	0.00 %
# familias por vivienda	# viviendas con una familia	75.00	85.23 %
# familias por vivienda	# viviendas con dos familias	11.00	12.50 %
# familias por vivienda	# viviendas con tres familias	1.00	1.14 %
Consumo energetico para cocinar	# viviendas que utilizan electricidad para cocinar	57.00	64.77 %
Consumo energetico para cocinar	# viviendas que utilizan gas volatil para cocinar	57.00	64.77 %
Consumo energetico para cocinar	# viviendas que utilizan kerosen para cocinar	57.00	64.77 %

Tematica y Objetivos	Indicador	Valor	%
Consumo energetico para cocinar	# viviendas que utilizan leña para cocinar	88.00	100.00 %
Consumo energetico para cocinar	# viviendas que utilizan ecofogon para cocinar	57.00	64.77 %
# de dormitorios	# viviendas que tienen una pieza como dormitorio	36.00	40.91 %
Condiciones de la vivienda	# viviendas que tienen dos piezas como dormitorio	41.00	46.59 %
Condiciones de la vivienda	# viviendas que tienen tres piezas como dormitorio	4.00	4.55 %
Condiciones de la vivienda	# viviendas que tienen cuatro piezas como dormitorio	7.00	7.95 %
Participacion	# de hogares donde los hombres participan en organizaciones(mayores	25.00	28.41 %
Participacion	# de hogares donde las mujeres participan en organizaciones(mayores 18	8.00	9.09 %
Participacion	# de hogares donde participa solo un hombre	25.00	28.41 %
Participacion	# de hogares donde participan dos o mas hombres	0.00	0.00 %
Participacion	# de hogares donde participa una sola mujer	8.00	9.09 %
Participacion	# de hogares donde participan dos mujeres	0.00	0.00 %
Participacion	# de hogares donde participan tres o mas mujeres	0.00	0.00 %

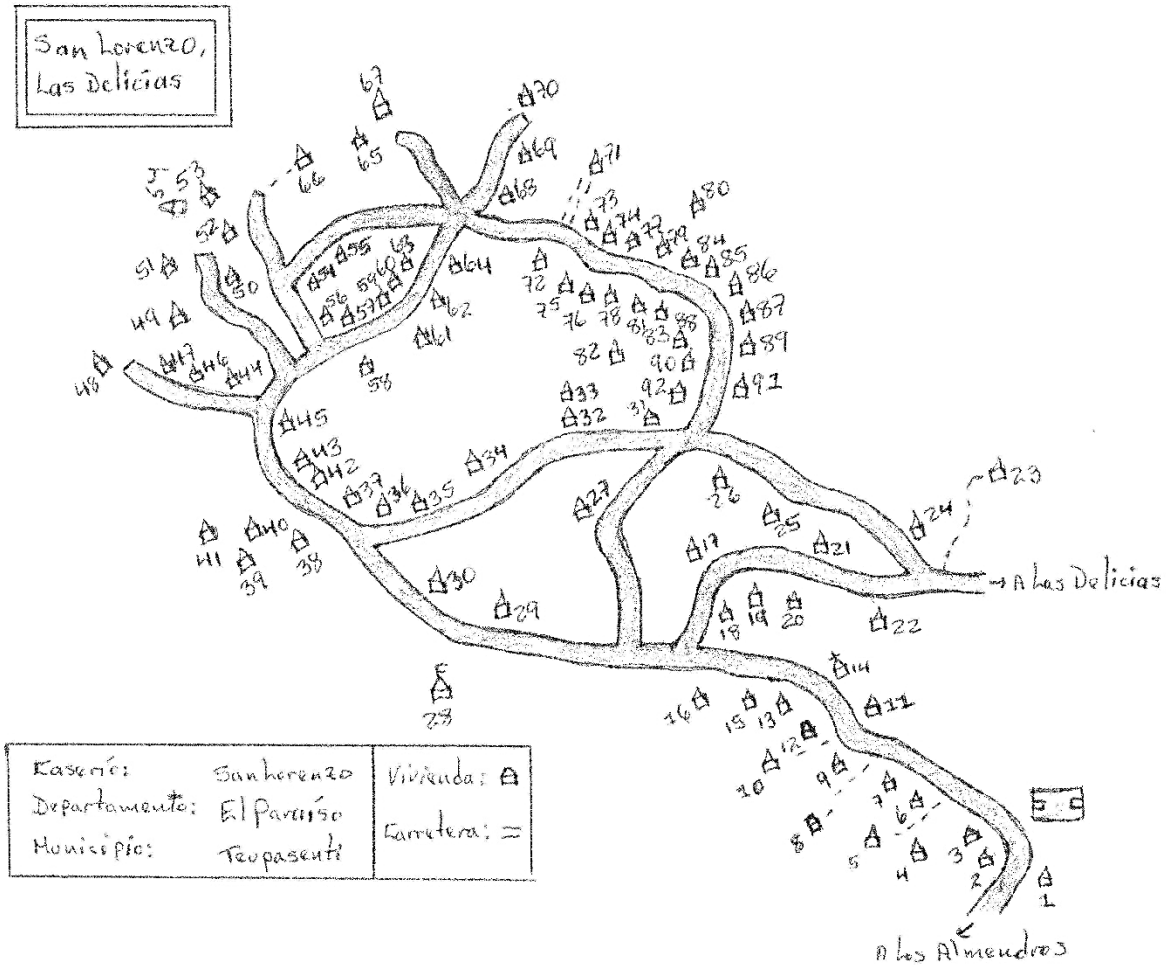
San Lorenzo,
Las Delicias
A Las Delicias
A los Almendros
Caserío: Sanlorenzo
Departamento: El Paraíso
Municipio: Teupasenti
Vivienda: 🏠
Carretera: =

Indicadores de Linea Base

Departamento EL PARAISO
Codigo Municipio 0715
Nombre del Municipio Teupasenti

Nombre SAN LORENZO
Codigo
Tipo Comunidad: Caserio

Total Encuestas: 48

Tematica y Objetivos	Indicador	Valor	%
Datos Generales sobre poblacion	Población total	219.00	
Datos Generales sobre poblacion	Población femenina	103.00	47.03 %
Datos Generales sobre poblacion	Población masculina	116.00	52.97 %
Datos Generales sobre poblacion	Promedio de personas por vivienda	4.56	
Datos Generales sobre poblacion	Población menor de 5 años		
Datos Generales sobre poblacion	Población ubicada en el rango de 5 a 12 años		
Datos Generales sobre poblacion	Población ubicada en el rango de 13 a 18 años	31.00	14.16 %
Datos Generales sobre poblacion	Población ubicada en el rango de 19 a 30 años		
Datos Generales sobre poblacion	Población ubicada en el rango de 31 a 50 años		
Datos Generales sobre poblacion	Población ubicada en el rango de 51 años y más		
Fuerza de Trabajo	Poblacion en edad de Trabajar (PET)	177.00	80.82 %
Fuerza de Trabajo	Poblacion Economicamente Activa (PEA)	82.00	46.33 %
Fuerza de Trabajo	Poblacion Economicamente Inactiva(PEI)	95.00	53.67 %
Fuerza de Trabajo	Tasa de desempleao año pasado		
Meta 1	Total hogares con ingresos diario per cápita menor a $ 1.00	27.00	56.25 %
Meta 1	Total hogares con ingresos diario per cápita de $ 1.00 a 2.00	15.00	31.25 %
Meta 1	Total hogares con ingresos diario per cápita mayor a $ 2.00	6.00	12.50 %
Meta 1	Tasa de pobreza segun censo poblacion y vivienda		
Meta 1	Tasa de pobrza extrema segun censo 2001		
Meta 2	Total hogares que los ingresos les ajusta para alimentarse los 3 tiempos	35.00	72.92 %
Meta 2	Total hogares que los ingresos les ajusta para alimentarse los 2 tiempos	13.00	27.08 %
Meta 2	Total hogares que los ingresos les ajusta para alimentarse los 2 tiempos	0.00	0.00 %
Ingresos por remesas	# Hogares que reciben remesas	0.00	0.00 %
Ingresos por remesas	# Hogares que reciben remesas menos de Lps. 1000.00	0.00	
Ingresos por remesas	# Hogares que reciben remesas de Lps. 1001.00 a 2000	0.00	

Tematica y Objetivos	Indicador	Valor	%
Ingresos por remesas	# Hogares que reciben remesas de Lps. 2001.00 en adelante	0.00	
Familias Trabajan la tierra y producen	# hogares que trabajan por cuenta propia la tierra	44.00	91.67 %
Familias Trabajan la tierra y producen	# hogares trabajan tierra totalmente pagada	44.00	91.67 %
Familias Trabajan la tierra y producen	# hogares trabajan tierra propia pagando	0.00	0.00 %
Familias Trabajan la tierra y producen	# hogares trabajan en tierra alquilada y prestada	0.00	0.00 %
Familias Trabajan la tierra y producen	# hogares trabajan en tierra en litigio y comunal	0.00	0.00 %
Familias Trabajan la tierra y producen	# hogares que no tiene tierra	4.00	8.33 %
Familias Trabajan la tierra y producen	# hogares que producen alimento	44.00	100.00 %
Familias Trabajan la tierra y producen	# hogares que producen alimento para autoconsumo	42.00	95.45 %
Personas Trabajan la tierra por familia	# viviendas donde trabaja una persona por familia	28.00	58.33 %
Personas Trabajan la tierra por familia	# viviendas donde trabajan dos persona por familia	9.00	18.75 %
Personas Trabajan la tierra por familia	# viviendas donde trabajan tres personas por familia	8.00	16.67 %
Personas Trabajan la tierra por familia	# viviendas donde trabajan 4 o más personas por familia	3.00	6.25 %
Datos Generales sobre poblacion	# de niñ@s en edad de estudiar	92.00	42.01 %
Datos Generales sobre poblacion	# de niñ@s en edad escolar que actualmente estudian	45.00	48.91 %
Datos Generales sobre poblacion	niñ@s en edad escolar que actualmente no estudian	47.00	51.09 %
Datos Generales sobre poblacion	# de niñ@s en edad de estudiar del sexo femenino	0.00	0.00 %
Datos Generales sobre poblacion	# de niñ@s en edad de estudiar del sexo masculino	0.00	0.00 %
Datos Generales sobre poblacion	# de niñ@s que actualmente estudian del sexo masculino	0.00	0.00 %
Datos Generales sobre poblacion	# de niñ@s que actualmente estudian del sexo femenino	0.00	0.00 %
Meta 3	# de niñ@s en edad preescolar (de 5 a 6 años)	7.00	7.61 %
Meta 3	# de niñ@s que están estudiando preescolar	1.00	14.29 %
	# de niñ@s en edad de estudiar primaria (7 a 12 años)	25.00	27.17 %
	# de niñ@s que estudian primaria	21.00	84.00 %
	# de niñ@s en edad de estudiar plan básico (13 a 15 años)	11.00	11.96 %
	# de niñ@s que actualmente cursan plan básico	3.00	27.27 %
Estudios diversificados	# de niñ@s en edad de estudiar diversificado (16 a 18 años)	19.00	20.65 %
Estudios diversificados	# de niñ@s que actualmente cursan diversificado	5.00	26.32 %
Estudios diversificados	# de niñ@s en edad de estudiar universidad (19 a 23 años)	30.00	32.61 %

Tematica y Objetivos	Indicador	Valor	%
Estudios diversificados	# jóvenes que actualmente estudian en la universidad	2.00	6.67 %
	Población que representa fuerza de trabajo emergente (13 a 18 años)	30.00	32.61 %
	Población fuerza de trabajo emergente que actualmente estudia en la	8.00	8.70 %
	total niñ@s en edad preescolar (de 5 a 6 años)	1.00	
	# de niñ@s que están estudiando preescolar	0.00	0.00 %
	# de niños que estudian preescolar	0.00	0.00 %
	Total niñ@s que estudian primaria	25.00	
	# de niños que estudian primaria	0.00	0.00 %
	# de niñas que estudian primaria	0.00	0.00 %
Estudios diversificados	Total niñ@s que estudian secundaria	16.00	
Estudios diversificados	# de niños que estudian secundaria	0.00	0.00 %
Estudios diversificados	# de niñas que estudian secundaria	0.00	0.00 %
Estudios diversificados	# de hombres en edad de trabajar <REVISAR !!!>		
	# de mujeres en edad de trabajar <REVISAR !!!>		
	% de mujeres que trabajan remuneradamente (ocupación) <REVISAR !!!>		
	# de hombres de la fuerza de trabajo emergente que actualmente estudia		
	# de mujeres de la fuerza de trabajo emergente que actualmente estudia		
	Tasa de embarazos en adolescentes (PN) (__ mujeres de 13 a 21 años)		
	# de madres solteras/ hogares	5.00	8.06 %
Meta 5	# de niñ@s menores o iguales a 4 años		
Meta 5	# de niñ@s muertos menores de 5 años en el 20___		
Meta 5	Tasa de mortalidad infantil en menores de 5 años		
Meta 5	Total de niñ@s / niñas nacidos en el 20___	16.00	
Meta 5	% de partos atendidos por enfermeras	0.00	0.00 %
Meta 5	% de partos atendidos por parteras	0.00	0.00 %
Meta 5	% de partos atendidos por médicos		
Meta 5	% de partos atendidos por ella sola		
Meta 5	% de partos atendidos por el marido		
Meta 5	% de partos atendidos por otra persona		

Tematica y Objetivos	Indicador	Valor	%
Meta 5	Tasa de desnutrición menores de 5 años (censo base 2001)		
Meta 6	# de madres murieron antes, durante o postparto en el 20_	0.00	0.00 %
Meta 6	Tasa de mortalidad materna por mil partos atendidos		
	# no de personas se enfermaron de paludismo durante el 20__	0.00	0.00 %
	# no de personas se enfermaron de dengue clasico durante el 20__	0.00	0.00 %
	# no de personas se enfermaron de IRAS durante el 20__		
	# no de personas se enfermaron de dengue hemorragico durante el 20__	0.00	0.00 %
	# no de personas se enfermaron de chagas durante el 20__	0.00	0.00 %
	# no de personas se enfermaron de tuberculosis durante el 20__		
	# no de personas se enfermaron de alcoholismo durante el 20__	0.00	0.00 %
	# no de personas se enfermaron de cancer durante el 20__		
	# no de personas se enfermaron de diarreas durante el 20__	0.00	0.00 %
	# no de personas se enfermaron de la piel durante el 20__	0.00	0.00 %
	# no de personas se enfermaron de otra categoria durante el 20__	4.00	66.67 %
	# no niñ@os con discapacidad durante el 20__		
	# viviendas con agua de pozo propio	1.00	2.08 %
	# viviendas con agua de acueducto	42.00	87.50 %
	# viviendas con agua de rio o quebrada	2.00	4.17 %
	# viviendas con servicio sanitario	41.00	85.42 %
	# viviendas con Letrinas	44.00	91.67 %
	# viviendas con Letrinas y las Utilizan	44.00	91.67 %
	# viviendas con Recoleccion de basura	28.00	58.33 %
	# viviendas con Aseo de Calles	6.00	12.50 %
	# viviendas con Energia Electrica Domiciliar	41.00	85.42 %
Vivienda	# total de edificaciones en el municipio		
	# de edificaciones publicas y privadas		
	# de viviendas		
	# de viviendas desocupadas		
	# de viviendas ocupadas		

Tematica y Objetivos	Indicador	Valor	%
	# familias con vivienda propia y pagada	48.00	100.00 %
	# viviendas propias pagando	0.00	0.00 %
	# viviendas alquiladas	0.00	0.00 %
	# viviendas prestadas o cedidas	0.00	0.00 %
Condiciones de la vivienda	# viviendas buen estado	14.00	29.17 %
Condiciones de la vivienda	# viviendas condiciones regulares	33.00	68.75 %
Condiciones de la vivienda	# viviendas mal estado	1.00	2.08 %
Condiciones de la vivienda	# viviendas sin Repello	5.00	10.42 %
Condiciones de la vivienda	# viviendas con piso de tierra	14.00	29.17 %
Condiciones de la vivienda	# viviendas sin cielo falso	0.00	0.00 %
Condiciones de la vivienda	# viviendas techo mal estado	0.00	0.00 %
Condiciones de la vivienda	# viviendas con problemas estructurales	1.00	2.08 %
Condiciones de la vivienda	# viviendas sin ningun problema	14.00	29.17 %
Condiciones de la vivienda	# viviendas con una pieza	17.00	35.42 %
Condiciones de la vivienda	# viviendas con dos piezas	22.00	45.83 %
Condiciones de la vivienda	# viviendas con tres piezas	8.00	16.67 %
Condiciones de la vivienda	# viviendas con cuatro piezas	14.00	29.17 %
Condiciones de la vivienda	# viviendas con cinco piezas	9.00	18.75 %
Condiciones de la vivienda	# viviendas con seis piezas	4.00	8.33 %
Viviendas con baños	# viviendas con cero baños	8.00	16.67 %
Viviendas con baños	# viviendas con un baño	39.00	81.25 %
Viviendas con baños	# viviendas con dos banos	1.00	2.08 %
Viviendas con baños	# viviendas 3 baños o mas	0.00	0.00 %
# familias por vivienda	# viviendas con una familia	39.00	81.25 %
# familias por vivienda	# viviendas con dos familias	5.00	10.42 %
# familias por vivienda	# viviendas con tres familias	4.00	8.33 %
Consumo energetico para cocinar	# viviendas que utilizan electricidad para cocinar	0.00	0.00 %
Consumo energetico para cocinar	# viviendas que utilizan gas volatil para cocinar	0.00	0.00 %
Consumo energetico para cocinar	# viviendas que utilizan kerosen para cocinar	0.00	0.00 %

Tematica y Objetivos	Indicador	Valor	%
Consumo energetico para cocinar	# viviendas que utilizan leña para cocinar	48.00	100.00 %
Consumo energetico para cocinar	# viviendas que utilizan ecofogon para cocinar	0.00	0.00 %
# de dormitorios	# viviendas que tienen una pieza como dormitorio	17.00	35.42 %
Condiciones de la vivienda	# viviendas que tienen dos piezas como dormitorio	22.00	45.83 %
Condiciones de la vivienda	# viviendas que tienen tres piezas como dormitorio	8.00	16.67 %
Condiciones de la vivienda	# viviendas que tienen cuatro piezas como dormitorio	1.00	2.08 %
Participacion	# de hogares donde los hombres participan en organizaciones(mayores	14.00	29.17 %
Participacion	# de hogares donde las mujeres participan en organizaciones(mayores 18	14.00	29.17 %
Participacion	# de hogares donde participa solo un hombre	14.00	29.17 %
Participacion	# de hogares donde participan dos o mas hombres	0.00	0.00 %
Participacion	# de hogares donde participa una sola mujer	14.00	29.17 %
Participacion	# de hogares donde participan dos mujeres	0.00	0.00 %
Participacion	# de hogares donde participan tres o mas mujeres	0.00	0.00 %

Municipio: ~~Tepasenti~~
Departamento: El Paraíso
Aldea o caserío: San Lorenzo

# de la Vivienda	Nombre del jefe de familia	Ocupado	Desocupado	Edif. Público Negocio	Estado de la vivienda		
					B	R	M
01	Angel Amador	x			x		
02	Edvin Orlando Pineda Rodríguez	x				x	
03	Oscar Ivan Pineda	x			x		
04	Marcio Genaro Pineda Palma	x			x		
05	Angel David Fonseca Licona	x				x	
06	German Pineda	x			x		
07	Olman Antonio Pineda	x				x	
08	Centro de Salud			x	x		
09	Olga Xiomara Pineda	x				x	
10	Carlos Roberto Pineda Licona		x			x	
11	Irma López		x			x	
12	Centro Comunal			x	x		
13	Juan Francisco Martínez	x			x		
14	Iglesia Catolica			x	x		
15	Roman Segura		x		x		
16	Hector Alfonso Murillo	x			x		
17	Carmen Quintanilla	x					x
18	Dagoberto López		x			x	
19	Santos Joel Pineda		x			x	
	Sub-total →	11	05	03	10	08	01

Departamento: El Paraíso
Aldea o caserío: San Lorenzo

# de la Vivienda	Nombre del jefe de familia	Ocupado	Desocupado	Edif. Público Negocio	Estado de la vivienda		
					B	R	M
20	Sayra Mabel Martínez		x			x	
21	Alonso Mendoza		x			x	
22	José de la Cruz Quintanilla	x				x	
* 23	José de la Rosa Pineda		x			x	
24	Hector Rolando Padilla	x				x	
25	Luis Alonso Padilla Mendoza		x			x	
26	María Altagracia Quintanilla Pineda	x				x	
27	Aurora del Carmen Murillo	x				x	
28	Esc. Pedro Nufio			x	x		
29	Luis Miguel Murillo Cocas	x				x	
30	Ever Segura		x			x	
31	Luis Zambrano Alonso	x				x	
32	Maribel del Carmen Quintanilla	x				x	
33	Francisco Palma Bustillo	x				x	
34	Saúl Eliseo Quintanilla	x				x	
35	Román Licona	x				x	
36	Santos Pineda	x				x	
37	Oscar Javier Velásquez Vásquez	x			x		
38	Elvin Omar Amador	x				x	
	Sub-total →	13	05	01	02	17	00

* No quiso brindar información.

Municipio: ~~Tepasenti~~
Departamento: El Paraíso
Aldea o caserío: San Lorenzo

# de la Vivienda	Nombre del jefe de familia	Ocupado	Desocupado	Edif. Público Negocio	Estado de la Vivienda		
					B	R	M
39	Arnulfo Amador	x				x	
40	Alonso Amador	x			x		
41	José Renán Amador Pineda	x				x	
42	Antonio Ramón Amador	x			x		
43	Gerardo Amador	x			x		
44	Marlon Geovany Padilla	x				x	
45	Arturo Amador		x		x		
46	Miguel Antonio Amador		x			x	
47	Miguel Amador		x			x	
48	Oscar Amador	x				x	
49	Rene López		x			x	
50	Germán López	x				x	
51	Venancio López		x			x	
52	Yony Vismar López		x			x	
53	Danilo López		x		x		
54	Cesar Arturo Pineda	x				x	
55	Suamy Leonel Pineda	x				x	
56	Edwin Pineda		x			x	
57	Irma del Carmen Rodríguez	x				x	
	sub-total →	11	08	00	05	14	00

Departamento: El Paraíso
Aldea o caserío: San Lorenzo

# de la Vivienda	Nombre del jefe de familia	Ocupado	Desocupado	Edif. Público Negocio	Estado de la Vivienda		
					B	R	M
58	Santos Fermin Pineda	x				x	
59	Marco Tulio Arguijo		(x)			x	
60	Israel de Jesús Pineda	x			x		
61	Ladislao Pineda	x			x		
62	Isidoro Pineda	x				x	
63	Ramón Pineda Palma	x				x	
64	Juan Rafael Pineda	x				x	
65	Santos Isabel Pineda Pineda	x				x	
66	Francisco Arguijo		x			x	
67	Concepción Palma		x			x	
68	José Ladislao Pineda	x				x	
69	Jairo Antonio Pineda Licona	x				x	
70	Editth Padilla		x			x	
71	Elías Aguilar	x				x	
72	Romana López	x				x	
73	Juan Padilla	x				x	
74	Marin Padilla		(x)			x	
75	Marvin Amador		x			x	
76	Carlos Pineda		x			x	
	sub-total →	12	07	00	02	17	00

Departamento: El Paraíso

Aldea o caserío: San Lorenzo

# de la Vivienda	Nombre del jefe de familia	Ocupado	Desocupado	Edif. Público Negocio	Estado de la vivienda		
					B	R	M
77	Marcos Padilla		x			x	
78	Luis Alfredo Amador	x				x	
79	Santos Quintanilla	x				x	
80	Santos Quintanilla	x				x	
81	David Quintanilla		x			x	
82	Edilberto Arguijo López	x				x	
83	José Quintanilla	x				x	
84	Adermis Darío Quintanilla	x				x	
85	Wilmer Alexander Mejía Rodríguez	x			x		
86	Santiago Segura		x			x	
87	Marco Tulio Segura	x				x	
88	Andrés Erasmo Segura		x			x	
89	Willian Alejandro Velásquez	x				x	
90	Reinaldo Murillo Hicona	x			x		
91	Elsa Mendoza		x			x	
92	José de la Rosa Pineda		x			x	
	sub-total →	10	06	00	02	14	00
	Total →	57	31	04	21	70	01

→ 92 ← → 92 ←

Cuadro Resumen

Descripción Edificación	#
Vivienda Ocupada	57
Vivienda Desocupada	31
Iglesias	01
Centro Comunal	01
Escuelas	01
Kinder	00
Cesar	01
Negocios	00
Edificio Gubernamental	00

Total → 92

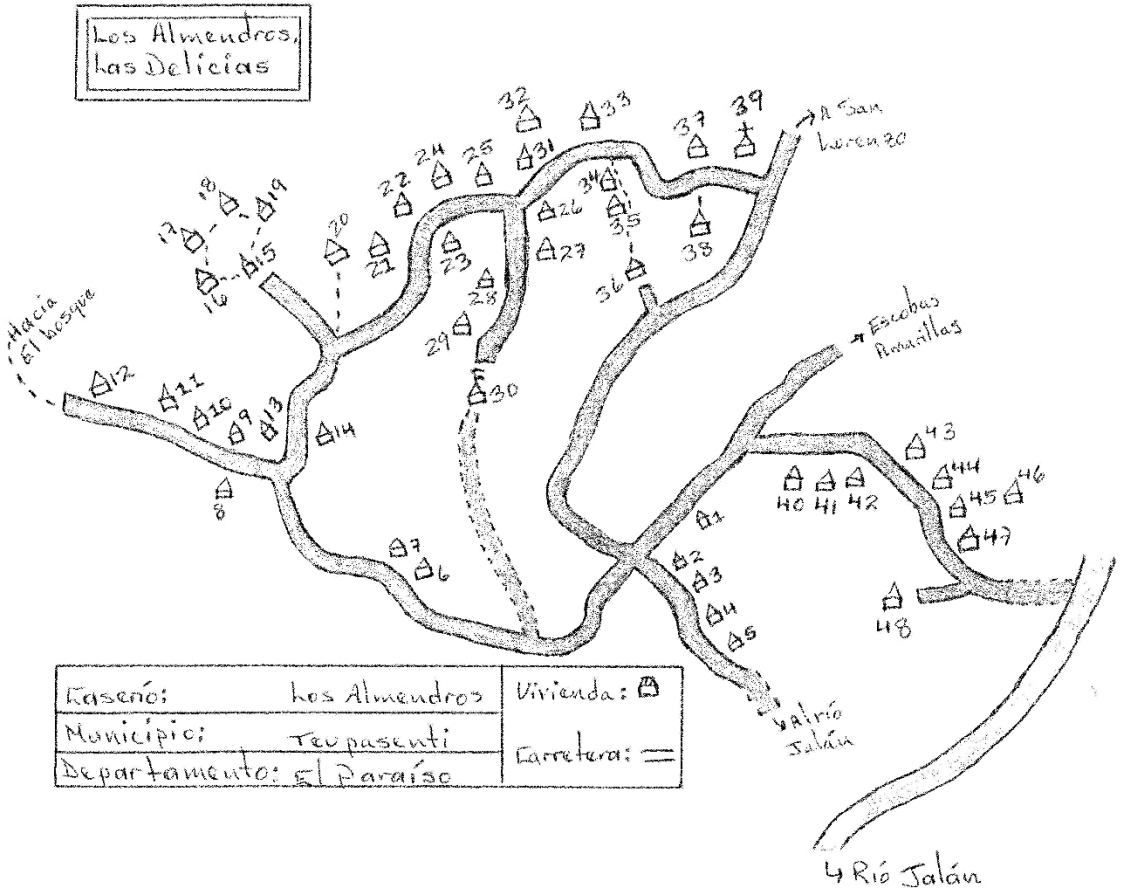
Los Almendros, Las Delicias
Hacia El bosque
A San Lorenzo
Escobas Amarillas
Río Jalán
Caserío Jalán
Caserío: Los Almendros
Municipio: Tecpasenti
Departamento: El Paraíso
Vivienda:
Carretera:

Indicadores de Linea Base

Departamento EL PARAISO
Codigo Municipio 0715
Nombre del Municipio Teupasenti

Nombre LOS ALMENDROS
Codigo
Tipo Comunidad: Caserio

Total Encuestas: 40

Tematica y Objetivos	Indicador	Valor	%
Datos Generales sobre poblacion	Población total	211.00	
Datos Generales sobre poblacion	Población femenina	98.00	46.45 %
Datos Generales sobre poblacion	Población masculina	113.00	53.55 %
Datos Generales sobre poblacion	Promedio de personas por vivienda	5.28	
Datos Generales sobre poblacion	Población menor de 5 años		
Datos Generales sobre poblacion	Población ubicada en el rango de 5 a 12 años		
Datos Generales sobre poblacion	Población ubicada en el rango de 13 a 18 años	28.00	13.27 %
Datos Generales sobre poblacion	Población ubicada en el rango de 19 a 30 años		
Datos Generales sobre poblacion	Población ubicada en el rango de 31 a 50 años		
Datos Generales sobre poblacion	Población ubicada en el rango de 51 años y más		
Fuerza de Trabajo	Poblacion en edad de Trabajar (PET)	167.00	79.15 %
Fuerza de Trabajo	Poblacion Economicamente Activa (PEA)	70.00	41.92 %
Fuerza de Trabajo	Poblacion Economicamente Inactiva(PEI)	97.00	58.08 %
Fuerza de Trabajo	Tasa de desempleao año pasado		
Meta 1	Total hogares con ingresos diario per cápita menor a $ 1.00	24.00	60.00 %
Meta 1	Total hogares con ingresos diario per cápita de $ 1.00 a 2.00	7.00	17.50 %
Meta 1	Total hogares con ingresos diario per cápita mayor a $ 2.00	9.00	22.50 %
Meta 1	Tasa de pobreza segun censo poblacion y vivienda		
Meta 1	Tasa de pobrza extrema segun censo 2001		
Meta 2	Total hogares que los ingresos les ajusta para alimentarse los 3 tiempos	32.00	80.00 %
Meta 2	Total hogares que los ingresos les ajusta para alimentarse los 2 tiempos	8.00	20.00 %
Meta 2	Total hogares que los ingresos les ajusta para alimentarse los 2 tiempos	0.00	0.00 %
Ingresos por remesas	# Hogares que reciben remesas	1.00	2.50 %
Ingresos por remesas	# Hogares que reciben remesas menos de Lps. 1000.00	0.00	0.00 %
Ingresos por remesas	# Hogares que reciben remesas de Lps. 1001.00 a 2000	0.00	0.00 %

Tematica y Objetivos	Indicador	Valor	%
Ingresos por remesas	# Hogares que reciben remesas de Lps. 2001.00 en adelante	1.00	100.00 %
Familias Trabajan la tierra y producen	# hogares que trabajan por cuenta propia la tierra	36.00	90.00 %
Familias Trabajan la tierra y producen	# hogares trabajan tierra totalmente pagada	37.00	92.50 %
Familias Trabajan la tierra y producen	# hogares trabajan tierra propia pagando	0.00	0.00 %
Familias Trabajan la tierra y producen	# hogares trabajan en tierra alquilada y prestada	0.00	0.00 %
Familias Trabajan la tierra y producen	# hogares trabajan en tierra en litigio y comunal	0.00	0.00 %
Familias Trabajan la tierra y producen	# hogares que no tiene tierra	3.00	7.50 %
Familias Trabajan la tierra y producen	# hogares que producen alimento	37.00	102.78 %
Familias Trabajan la tierra y producen	# hogares que producen alimento para autoconsumo	35.00	94.59 %
Personas Trabajan la tierra por familia	# viviendas donde trabaja una persona por familia	21.00	52.50 %
Personas Trabajan la tierra por familia	# viviendas donde trabajan dos persona por familia	12.00	30.00 %
Personas Trabajan la tierra por familia	# viviendas donde trabajan tres personas por familia	3.00	7.50 %
Personas Trabajan la tierra por familia	# viviendas donde trabajan 4 o más personas por familia	4.00	10.00 %
Datos Generales sobre poblacion	# de niñ@s en edad de estudiar	88.00	41.71 %
Datos Generales sobre poblacion	# de niñ@s en edad escolar que actualmente estudian	50.00	56.82 %
Datos Generales sobre poblacion	niñ@s en edad escolar que actualmente no estudian	38.00	43.18 %
Datos Generales sobre poblacion	# de niñ@s en edad de estudiar del sexo femenino	0.00	0.00 %
Datos Generales sobre poblacion	# de niñ@s en edad de estudiar del sexo masculino	0.00	0.00 %
Datos Generales sobre poblacion	# de niñ@s que actualmente estudian del sexo masculino	0.00	0.00 %
Datos Generales sobre poblacion	# de niñ@s que actualmente estudian del sexo femenino	0.00	0.00 %
Meta 3	# de niñ@s en edad preescolar (de 5 a 6 años)	8.00	9.09 %
Meta 3	# de niñ@s que están estudiando preescolar	0.00	0.00 %
	# de niñ@s en edad de estudiar primaria (7 a 12 años)	28.00	31.82 %
	# de niñ@s que estudian primaria	22.00	78.57 %
	# de niñ@s en edad de estudiar plan básico (13 a 15 años)	13.00	14.77 %
	# de niñ@s que actualmente cursan plan básico	8.00	61.54 %
Estudios diversificados	# de niñ@s en edad de estudiar diversificado (16 a 18 años)	15.00	17.05 %
Estudios diversificados	# de niñ@s que actualmente cursan diversificado	5.00	33.33 %
Estudios diversificados	# de niñ@s en edad de estudiar universidad (19 a 23 años)	24.00	27.27 %

Tematica y Objetivos	Indicador	Valor	%
Estudios diversificados	# jóvenes que actualmente estudian en la universidad	0.00	0.00 %
	Población que representa fuerza de trabajo emergente (13 a 18 años)	28.00	31.82 %
	Población fuerza de trabajo emergente que actualmente estudia en la	13.00	14.77 %
	total niñ@s en edad preescolar (de 5 a 6 años)	0.00	
	# de niñ@s que están estudiando preescolar	0.00	
	# de niños que estudian preescolar	0.00	
	Total niñ@s que estudian primaria	29.00	
	# de niños que estudian primaria	0.00	0.00 %
	# de niñas que estudian primaria	0.00	0.00 %
Estudios diversificados	Total niñ@s que estudian secundaria	21.00	
Estudios diversificados	# de niños que estudian secundaria	0.00	0.00 %
Estudios diversificados	# de niñas que estudian secundaria	0.00	0.00 %
Estudios diversificados	# de hombres en edad de trabajar <REVISAR !!!>		
	# de mujeres en edad de trabajar <REVISAR !!!>		
	% de mujeres que trabajan remuneradamente (ocupación) <REVISAR !!!>		
	# de hombres de la fuerza de trabajo emergente que actualmente estudia		
	# de mujeres de la fuerza de trabajo emergente que actualmente estudia		
	Tasa de embarazos en adolescentes (PN) (__ mujeres de 13 a 21 años)		
	# de madres solteras/ hogares	8.00	15.09 %
Meta 5	# de niñ@s menores o iguales a 4 años		
Meta 5	# de niñ@s muertos menores de 5 años en el 20___		
Meta 5	Tasa de mortalidad infantil en menores de 5 años		
Meta 5	Total de niñ@s / niñas nacidos en el 20___	21.00	
Meta 5	% de partos atendidos por enfermeras	0.00	0.00 %
Meta 5	% de partos atendidos por parteras	0.00	0.00 %
Meta 5	% de partos atendidos por médicos		
Meta 5	% de partos atendidos por ella sola		
Meta 5	% de partos atendidos por el marido		
Meta 5	% de partos atendidos por otra persona		

Tematica y Objetivos	Indicador	Valor	%
Meta 5	Tasa de desnutrición menores de 5 años (censo base 2001)		
Meta 6	# de madres murieron antes, durante o postparto en el 20_	0.00	0.00 %
Meta 6	Tasa de mortalidad materna por mil partos atendidos		
	# no de personas se enfermaron de paludismo durante el 20__	0.00	0.00 %
	# no de personas se enfermaron de dengue clasico durante el 20__	0.00	0.00 %
	# no de personas se enfermaron de IRAS durante el 20__		
	# no de personas se enfermaron de dengue hemorragico durante el 20__	0.00	0.00 %
	# no de personas se enfermaron de chagas durante el 20__	0.00	0.00 %
	# no de personas se enfermaron de tuberculosis durante el 20__		
	# no de personas se enfermaron de alcoholismo durante el 20__	0.00	0.00 %
	# no de personas se enfermaron de cancer durante el 20__		
	# no de personas se enfermaron de diarreas durante el 20__	0.00	0.00 %
	# no de personas se enfermaron de la piel durante el 20__	0.00	0.00 %
	# no de personas se enfermaron de otra categoria durante el 20__	2.00	100.00 %
	# no niñ@os con discapacidad durante el 20__		
	# viviendas con agua de pozo propio	0.00	0.00 %
	# viviendas con agua de acueducto	38.00	95.00 %
	# viviendas con agua de rio o quebrada	0.00	0.00 %
	# viviendas con servicio sanitario	30.00	75.00 %
	# viviendas con Letrinas	37.00	92.50 %
	# viviendas con Letrinas y las Utilizan	37.00	92.50 %
	# viviendas con Recoleccion de basura	1.00	2.50 %
	# viviendas con Aseo de Calles	0.00	0.00 %
	# viviendas con Energia Electrica Domiciliar	2.00	5.00 %
Vivienda	# total de edificaciones en el municipio		
	# de edificaciones publicas y privadas		
	# de viviendas		
	# de viviendas desocupadas		
	# de viviendas ocupadas		

Tematica y Objetivos	Indicador	Valor	%
	# familias con vivienda propia y pagada	40.00	100.00 %
	# viviendas propias pagando	0.00	0.00 %
	# viviendas alquiladas	0.00	0.00 %
	# viviendas prestadas o cedidas	0.00	0.00 %
Condiciones de la vivienda	# viviendas buen estado	15.00	37.50 %
Condiciones de la vivienda	# viviendas condiciones regulares	25.00	62.50 %
Condiciones de la vivienda	# viviendas mal estado	0.00	0.00 %
Condiciones de la vivienda	# viviendas sin Repello	1.00	2.50 %
Condiciones de la vivienda	# viviendas con piso de tierra	13.00	32.50 %
Condiciones de la vivienda	# viviendas sin cielo falso	0.00	0.00 %
Condiciones de la vivienda	# viviendas techo mal estado	0.00	0.00 %
Condiciones de la vivienda	# viviendas con problemas estructurales	0.00	0.00 %
Condiciones de la vivienda	# viviendas sin ningun problema	13.00	32.50 %
Condiciones de la vivienda	# viviendas con una pieza	9.00	22.50 %
Condiciones de la vivienda	# viviendas con dos piezas	27.00	67.50 %
Condiciones de la vivienda	# viviendas con tres piezas	4.00	10.00 %
Condiciones de la vivienda	# viviendas con cuatro piezas	16.00	40.00 %
Condiciones de la vivienda	# viviendas con cinco piezas	6.00	15.00 %
Condiciones de la vivienda	# viviendas con seis piezas	1.00	2.50 %
Viviendas con baños	# viviendas con cero baños	0.00	0.00 %
Viviendas con baños	# viviendas con un baño	40.00	100.00 %
Viviendas con baños	# viviendas con dos banos	0.00	0.00 %
Viviendas con baños	# viviendas 3 baños o mas	0.00	0.00 %
# familias por vivienda	# viviendas con una familia	31.00	77.50 %
# familias por vivienda	# viviendas con dos familias	7.00	17.50 %
# familias por vivienda	# viviendas con tres familias	1.00	2.50 %
Consumo energetico para cocinar	# viviendas que utilizan electricidad para cocinar	0.00	0.00 %
Consumo energetico para cocinar	# viviendas que utilizan gas volatil para cocinar	0.00	0.00 %
Consumo energetico para cocinar	# viviendas que utilizan kerosen para cocinar	0.00	0.00 %

Tematica y Objetivos	Indicador	Valor	%
Consumo energetico para cocinar	# viviendas que utilizan leña para cocinar	40.00	100.00 %
Consumo energetico para cocinar	# viviendas que utilizan ecofogon para cocinar	0.00	0.00 %
# de dormitorios	# viviendas que tienen una pieza como dormitorio	9.00	22.50 %
Condiciones de la vivienda	# viviendas que tienen dos piezas como dormitorio	27.00	67.50 %
Condiciones de la vivienda	# viviendas que tienen tres piezas como dormitorio	4.00	10.00 %
Condiciones de la vivienda	# viviendas que tienen cuatro piezas como dormitorio	0.00	0.00 %
Participacion	# de hogares donde los hombres participan en organizaciones(mayores	13.00	32.50 %
Participacion	# de hogares donde las mujeres participan en organizaciones(mayores 18	16.00	40.00 %
Participacion	# de hogares donde participa solo un hombre	13.00	32.50 %
Participacion	# de hogares donde participan dos o mas hombres	0.00	0.00 %
Participacion	# de hogares donde participa una sola mujer	16.00	40.00 %
Participacion	# de hogares donde participan dos mujeres	0.00	0.00 %
Participacion	# de hogares donde participan tres o mas mujeres	0.00	0.00 %

Municipio: ~~Teupasenti~~
Departamento: El Paraíso
Aldea o caserío: Los Almendros, Delicias

# de la Vivienda	Nombre del jefe de familia	Ocupado	Desocupado	Edif. Público Negocio	Estado de la Vivienda		
					B	R	M
01	Wilfredo Turcios Roque		X			X	
02	Mario Francisco Pineda	X			X		
03	Ricardo Pineda	X				X	
04	José Medardo Mendoza Vallejo	X			X		
05	Santos Pineda	X				X	
06	Gregorio López	X				X	
07	Amanda Francisca Martínez Irías		X			X	
08	Segundo de Jesús López	X				X	
09	Ana Albertina López	X				X	
10	María Antonia Segura	X			X		
11	German Segura		X			X	
12	Teodoro Segura	X			X		
13	Santos Isabel Morazán Segura	X			X		
14	Roque Jacinto Morazán Segura	X				X	
15	Josué Murillo	X				X	
16	Santos Menelio López	X				X	
17	Pedro Amaya Segura	X				X	
18	Santos Hilario Amaya	X				X	
19	Alejandro de Jesús Segura	X			X		
	sub-total →	16	03	00	06	13	00

Municipio: ~~Teupasenti~~
Departamento: El Paraíso
Aldea o caserío:

# de la Vivienda	Nombre del jefe de familia	Ocupado	Desocupado	Edif. Público Negocio	Estado de la Vivienda		
					B	R	M
20	Juan Bautista Segura	X				X	
21	Santos Magín Segura	X			X		
22	Jacobo Segura García	X				X	
23	Nestor Murillo	X			X		
24	Carlos López	X				X	
25	Wilmer Martínez Irías	X			X		
26	Elyin Rolando Segura		X			X	
27	Alexis Omar Segura		X			X	
28	Santos Gregorio Irías Murillo	X			X		
29	Antonio Irías	X			X		
30	Esc. Rubén López Vega			X	X		
31	Santos Vicente Amaya	X				X	
32	Olvin Murillo	X				X	
33	Jorge Alberto Pineda Segura	X				X	
34	Ventura Pineda	X				X	
35	Diana Maritza Pineda		X			X	
36	Leonardo Pineda	X				X	
37	Melva Rosa Pineda	X			X		
38	Juan Bautista Pineda	X				X	
	sub-total →	15	03	01	07	12	00

Municipio: ~~Teupasenti~~
Departamento: El Paraíso
Aldea o caserío:

# de la Vivienda	Nombre del jefe de familia	Ocupado	Desocupado	Edif. Público Negocio	Estado de la vivienda		
					B	R	M
39	Iglesia Católica: Templo			X	X		
40	Raúl Francisco Pineda Garay	X			X		
41	Alex David Pineda	X				X	
42	Edwin Pineda	X				X	
43	Selvin Adalid Pineda	X				X	
44	Elena del Carmen Pineda Ortíz	X			X		
45	Reina Erminia Martínez Garay	X			X		
46	Fredy Pineda Garay	X				X	
47	José Enrique Elvir Coca	X				X	
48	Gustavo Alonso Pineda Ortíz	X			X		
	sub-total →	09	00	01	05	05	00
	Gran total →	40	06	02	18	30	00

Cuadro Resumen

Descripción Edificación	#
Vivienda Ocupada	40
Vivienda Desocupada	06
Iglesias	01
Centro Comunal	00
Escuelas	01
Kinder	00
Cesar	00
Negocios	00
Edificio Gubernamental	00

Total → 48

ALDEA LAS FLORES

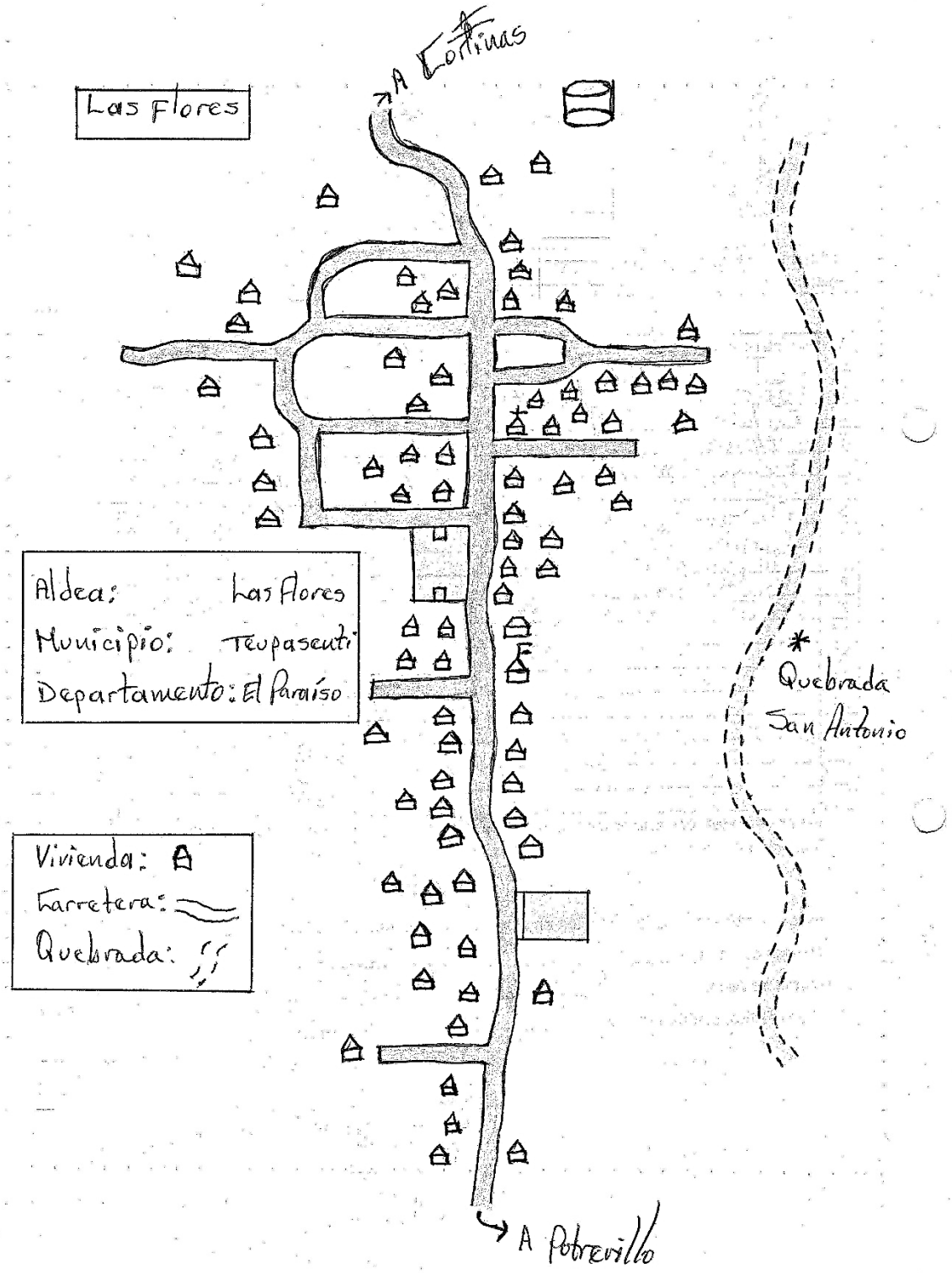

Indicadores de Linea Base

Departamento EL PARAISO
Codigo Municipio 0715
Nombre del Municipio Teupasenti

Nombre Las Flores
Codigo
Tipo Comunidad: Aldea

Total Encuestas: 58

Tematica y Objetivos	Indicador	Valor	%
Datos Generales sobre poblacion	Población total	291.00	
Datos Generales sobre poblacion	Población femenina	151.00	51.89 %
Datos Generales sobre poblacion	Población masculina	140.00	48.11 %
Datos Generales sobre poblacion	Promedio de personas por vivienda	5.02	
Datos Generales sobre poblacion	Población menor de 5 años		
Datos Generales sobre poblacion	Población ubicada en el rango de 5 a 12 años		
Datos Generales sobre poblacion	Población ubicada en el rango de 13 a 18 años	36.00	12.37 %
Datos Generales sobre poblacion	Población ubicada en el rango de 19 a 30 años		
Datos Generales sobre poblacion	Población ubicada en el rango de 31 a 50 años		
Datos Generales sobre poblacion	Población ubicada en el rango de 51 años y más		
Fuerza de Trabajo	Poblacion en edad de Trabajar (PET)	246.00	84.54 %
Fuerza de Trabajo	Poblacion Economicamente Activa (PEA)	104.00	42.28 %
Fuerza de Trabajo	Poblacion Economicamente Inactiva(PEI)	142.00	57.72 %
Fuerza de Trabajo	Tasa de desempleao año pasado		
Meta 1	Total hogares con ingresos diario per cápita menor a $ 1.00	30.00	51.72 %
Meta 1	Total hogares con ingresos diario per cápita de $ 1.00 a 2.00	18.00	31.03 %
Meta 1	Total hogares con ingresos diario per cápita mayor a $ 2.00	9.00	15.52 %
Meta 1	Tasa de pobreza segun censo poblacion y vivienda		
Meta 1	Tasa de pobrza extrema segun censo 2001		
Meta 2	Total hogares que los ingresos les ajusta para alimentarse los 3 tiempos	54.00	93.10 %
Meta 2	Total hogares que los ingresos les ajusta para alimentarse los 2 tiempos	3.00	5.17 %
Meta 2	Total hogares que los ingresos les ajusta para alimentarse los 2 tiempos	0.00	0.00 %
Ingresos por remesas	# Hogares que reciben remesas	3.00	5.17 %
Ingresos por remesas	# Hogares que reciben remesas menos de Lps. 1000.00	0.00	0.00 %
Ingresos por remesas	# Hogares que reciben remesas de Lps. 1001.00 a 2000	1.00	33.33 %

Tematica y Objetivos	Indicador	Valor	%
Ingresos por remesas	# Hogares que reciben remesas de Lps. 2001.00 en adelante	0.00	0.00 %
Familias Trabajan la tierra y producen	# hogares que trabajan por cuenta propia la tierra	50.00	86.21 %
Familias Trabajan la tierra y producen	# hogares trabajan tierra totalmente pagada	49.00	84.48 %
Familias Trabajan la tierra y producen	# hogares trabajan tierra propia pagando	0.00	0.00 %
Familias Trabajan la tierra y producen	# hogares trabajan en tierra alquilada y prestada	1.00	1.72 %
Familias Trabajan la tierra y producen	# hogares trabajan en tierra en litigio y comunal	0.00	0.00 %
Familias Trabajan la tierra y producen	# hogares que no tiene tierra	8.00	13.79 %
Familias Trabajan la tierra y producen	# hogares que producen alimento	49.00	98.00 %
Familias Trabajan la tierra y producen	# hogares que producen alimento para autoconsumo	42.00	85.71 %
Personas Trabajan la tierra por familia	# viviendas donde trabaja una persona por familia	27.00	48.21 %
Personas Trabajan la tierra por familia	# viviendas donde trabajan dos persona por familia	15.00	26.79 %
Personas Trabajan la tierra por familia	# viviendas donde trabajan tres personas por familia	9.00	16.07 %
Personas Trabajan la tierra por familia	# viviendas donde trabajan 4 o más personas por familia	5.00	8.93 %
Datos Generales sobre poblacion	# de niñ@s en edad de estudiar	95.00	32.65 %
Datos Generales sobre poblacion	# de niñ@s en edad escolar que actualmente estudian	61.00	64.21 %
Datos Generales sobre poblacion	niñ@s en edad escolar que actualmente no estudian	34.00	35.79 %
Datos Generales sobre poblacion	# de niñ@s en edad de estudiar del sexo femenino	0.00	0.00 %
Datos Generales sobre poblacion	# de niñ@s en edad de estudiar del sexo masculino	0.00	0.00 %
Datos Generales sobre poblacion	# de niñ@s que actualmente estudian del sexo masculino	0.00	0.00 %
Datos Generales sobre poblacion	# de niñ@s que actualmente estudian del sexo femenino	0.00	0.00 %
Meta 3	# de niñ@s en edad preescolar (de 5 a 6 años)	7.00	7.37 %
Meta 3	# de niñ@s que están estudiando preescolar	0.00	0.00 %
	# de niñ@s en edad de estudiar primaria (7 a 12 años)	35.00	36.84 %
	# de niñ@s que estudian primaria	30.00	85.71 %
	# de niñ@s en edad de estudiar plan básico (13 a 15 años)	19.00	20.00 %
	# de niñ@s que actualmente cursan plan básico	10.00	52.63 %
Estudios diversificados	# de niñ@s en edad de estudiar diversificado (16 a 18 años)	19.00	20.00 %
Estudios diversificados	# de niñ@s que actualmente cursan diversificado	2.00	10.53 %
Estudios diversificados	# de niñ@s en edad de estudiar universidad (19 a 23 años)	15.00	15.79 %

Tematica y Objetivos	Indicador	Valor	%
Estudios diversificados	# jóvenes que actualmente estudian en la universidad	1.00	6.67 %
	Población que representa fuerza de trabajo emergente (13 a 18 años)	38.00	40.00 %
	Población fuerza de trabajo emergente que actualmente estudia en la	12.00	12.63 %
	total niñ@s en edad preescolar (de 5 a 6 años)	0.00	
	# de niñ@s que están estudiando preescolar	0.00	
	# de niños que estudian preescolar	0.00	
	Total niñ@s que estudian primaria	40.00	
	# de niños que estudian primaria	0.00	0.00 %
	# de niñas que estudian primaria	0.00	0.00 %
Estudios diversificados	Total niñ@s que estudian secundaria	18.00	
Estudios diversificados	# de niños que estudian secundaria	0.00	0.00 %
Estudios diversificados	# de niñas que estudian secundaria	0.00	0.00 %
Estudios diversificados	# de hombres en edad de trabajar <REVISAR !!!>		
	# de mujeres en edad de trabajar <REVISAR !!!>		
	% de mujeres que trabajan remuneradamente (ocupación) <REVISAR !!!>		
	# de hombres de la fuerza de trabajo emergente que actualmente estudia		
	# de mujeres de la fuerza de trabajo emergente que actualmente estudia		
	Tasa de embarazos en adolescentes (PN) (__ mujeres de 13 a 21 años)		
	# de madres solteras/ hogares	7.00	7.37 %
Meta 5	# de niñ@s menores o iguales a 4 años		
Meta 5	# de niñ@s muertos menores de 5 años en el 20___		
Meta 5	Tasa de mortalidad infantil en menores de 5 años		
Meta 5	Total de niñ@s / niñas nacidos en el 20___	18.00	
Meta 5	% de partos atendidos por enfermeras	0.00	0.00 %
Meta 5	% de partos atendidos por parteras	0.00	0.00 %
Meta 5	% de partos atendidos por médicos		
Meta 5	% de partos atendidos por ella sola		
Meta 5	% de partos atendidos por el marido		
Meta 5	% de partos atendidos por otra persona		

Tematica y Objetivos	Indicador	Valor	%
Meta 5	Tasa de desnutrición menores de 5 años (censo base 2001)		
Meta 6	# de madres murieron antes, durante o postparto en el 20_	0.00	0.00 %
Meta 6	Tasa de mortalidad materna por mil partos atendidos		
	# no de personas se enfermaron de paludismo durante el 20__	0.00	0.00 %
	# no de personas se enfermaron de dengue clasico durante el 20__	0.00	0.00 %
	# no de personas se enfermaron de IRAS durante el 20__		
	# no de personas se enfermaron de dengue hemorragico durante el 20__	0.00	0.00 %
	# no de personas se enfermaron de chagas durante el 20__	0.00	0.00 %
	# no de personas se enfermaron de tuberculosis durante el 20__		
	# no de personas se enfermaron de alcoholismo durante el 20__	0.00	0.00 %
	# no de personas se enfermaron de cancer durante el 20__		
	# no de personas se enfermaron de diarreas durante el 20__	0.00	0.00 %
	# no de personas se enfermaron de la piel durante el 20__	0.00	0.00 %
	# no de personas se enfermaron de otra categoria durante el 20__	0.00	0.00 %
	# no niñ@os con discapacidad durante el 20__		
	# viviendas con agua de pozo propio	0.00	0.00 %
	# viviendas con agua de acueducto	53.00	91.38 %
	# viviendas con agua de rio o quebrada	3.00	5.17 %
	# viviendas con servicio sanitario	29.00	50.00 %
	# viviendas con Letrinas	57.00	98.28 %
	# viviendas con Letrinas y las Utilizan	57.00	98.28 %
	# viviendas con Recoleccion de basura	8.00	13.79 %
	# viviendas con Aseo de Calles	5.00	8.62 %
	# viviendas con Energia Electrica Domiciliar	3.00	5.17 %
Vivienda	# total de edificaciones en el municipio		
	# de edificaciones publicas y privadas		
	# de viviendas		
	# de viviendas desocupadas		
	# de viviendas ocupadas		

Tematica y Objetivos	Indicador	Valor	%
	# familias con vivienda propia y pagada	56.00	96.55 %
	# viviendas propias pagando	0.00	0.00 %
	# viviendas alquiladas	0.00	0.00 %
	# viviendas prestadas o cedidas	2.00	3.45 %
Condiciones de la vivienda	# viviendas buen estado	33.00	56.90 %
Condiciones de la vivienda	# viviendas condiciones regulares	23.00	39.66 %
Condiciones de la vivienda	# viviendas mal estado	2.00	3.45 %
Condiciones de la vivienda	# viviendas sin Repello	28.00	48.28 %
Condiciones de la vivienda	# viviendas con piso de tierra	45.00	77.59 %
Condiciones de la vivienda	# viviendas sin cielo falso	22.00	37.93 %
Condiciones de la vivienda	# viviendas techo mal estado	22.00	37.93 %
Condiciones de la vivienda	# viviendas con problemas estructurales	22.00	37.93 %
Condiciones de la vivienda	# viviendas sin ningun problema	45.00	77.59 %
Condiciones de la vivienda	# viviendas con una pieza	8.00	13.79 %
Condiciones de la vivienda	# viviendas con dos piezas	38.00	65.52 %
Condiciones de la vivienda	# viviendas con tres piezas	9.00	15.52 %
Condiciones de la vivienda	# viviendas con cuatro piezas	31.00	53.45 %
Condiciones de la vivienda	# viviendas con cinco piezas	8.00	13.79 %
Condiciones de la vivienda	# viviendas con seis piezas	2.00	3.45 %
Viviendas con baños	# viviendas con cero baños	0.00	0.00 %
Viviendas con baños	# viviendas con un baño	57.00	98.28 %
Viviendas con baños	# viviendas con dos banos	1.00	1.72 %
Viviendas con baños	# viviendas 3 baños o mas	0.00	0.00 %
# familias por vivienda	# viviendas con una familia	45.00	77.59 %
# familias por vivienda	# viviendas con dos familias	6.00	10.34 %
# familias por vivienda	# viviendas con tres familias	5.00	8.62 %
Consumo energetico para cocinar	# viviendas que utilizan electricidad para cocinar	22.00	37.93 %
Consumo energetico para cocinar	# viviendas que utilizan gas volatil para cocinar	22.00	37.93 %
Consumo energetico para cocinar	# viviendas que utilizan kerosen para cocinar	22.00	37.93 %

Tematica y Objetivos	Indicador	Valor	%
Consumo energetico para cocinar	# viviendas que utilizan leña para cocinar	58.00	100.00 %
Consumo energetico para cocinar	# viviendas que utilizan ecofogon para cocinar	22.00	37.93 %
# de dormitorios	# viviendas que tienen una pieza como dormitorio	8.00	13.79 %
Condiciones de la vivienda	# viviendas que tienen dos piezas como dormitorio	38.00	65.52 %
Condiciones de la vivienda	# viviendas que tienen tres piezas como dormitorio	9.00	15.52 %
Condiciones de la vivienda	# viviendas que tienen cuatro piezas como dormitorio	2.00	3.45 %
Participacion	# de hogares donde los hombres participan en organizaciones(mayores	12.00	20.69 %
Participacion	# de hogares donde las mujeres participan en organizaciones(mayores 18	14.00	24.14 %
Participacion	# de hogares donde participa solo un hombre	7.00	12.07 %
Participacion	# de hogares donde participan dos o mas hombres	5.00	8.62 %
Participacion	# de hogares donde participa una sola mujer	11.00	18.97 %
Participacion	# de hogares donde participan dos mujeres	1.00	1.72 %
Participacion	# de hogares donde participan tres o mas mujeres	2.00	3.45 %

Aldea: Las Flores.

# de la vivienda	Nombre del jefe de familia	Ocupado	Desocupado	Edif. público negocio	Estado de la vivienda		
					B	R	M
01	Luis Murillo.	x			x		
02	Marvin Ponce.	x			x		
03	José Dario Murillo.	x				x	
04	Graciela Amaya.	x			x		
05	Francisco Palma.	x			x		
06	Juana Pineda.	x			x		
07	Juan Murillo.	x				x	
08	Jeremias Ponce.	x			x		
09	Alfredo Murillo.	x			x		
10	Marlon Ponce.	x				x	
11	Jesus Dias Rosales.	x			x		
12	Felix Murillo.	x			x		
13	Luis Murillo Midence.	x			x		
14	Antonio Cerrato.	x			x		
15	Tomas Ponce.	x			x		
16	Danilo Cerrato.	x			x		
17	Balbino Ponce.	x			x		
18	Milton Mairena.	x				x	
19	Pastor Mairena	x				x	

79 74 5

# de la vivienda	Nombre del jefe de familia	Ocupado	Desocupado	Edif. público negocio	Estado de la vivienda		
					B	R	M
20	Oscar Lopez	x				x	
21	Alba Aguilar.	x			x		
22	Gerardo Rodriguez.	x				x	
23	Manuel Dubic.	x			x		
24	Enrrique Mairena.	x			x		
25	Jacinto Ponse.	x			x		
26	Pastor Ponse.	x			x		
27	Corina Rodriguez.	x			x		
28	Alvaro Lopez.	x			x		
29	Alexi Lagos.	x			x		
30	Neemyas. Murillo.	x			x		
31	Salome Murillo.	x				x	
32	Isabel Ponce.	x			x		
33	Efrain Ponce.	x			x		
34	Marcos Tulio Billa Nueva.	x			x		
35	Ana Diaz.	x				x	
36	Alba Murillo.	x				x	
37	Jose Daniel Murillo	x			x		
38	Juan Carlos Murillo.	x				x	

79

# de la vivienda	Nombre del jefe de familia	Ocupado	Desocupado	Edif. público negocio	Estado de la vivienda		
					B	R	M
39	Tobias Palma	x			x		
40	Evlin Rodriguez.	x				x	
41	Joel Cerrato.	x				x	
42	Edwin Murillo.	x				x	
43	Wendy Rubio.	x				x	
44	Jose Manuel Rubio.	x				x	
45	Ana Rodriguez.	x				x	
46	José Rosales.	x				x	
47	Griqué Mairena.	x			x		
48	Pedro Ponce.	x			x		
49	Alejandrina Murillo.	x				x	
50	Julio Cerrato.	x				x	
51	Angel Ponce.	x				x	
52	Veronica Ponce.		x			x	
53	Isabel Ponce		x			x	
54	Alexis Lagos Murillo		x			x	
55	René Lagos	x			x		
56	Salomé Murillo	x			x		
57	Noé Murillo	x				x	
		76	3		5	74	

# de la vivienda	Nombre del jefe de familia	Ocupado	Desocupado	Edif. público negocio	Estado de la vivienda		
					B	R	M
58	Elsa Murillo.	x				x	
59	Sonia Ponce.	x				x	
60	Tulio Palma.	x				x	
61	Roger. Mairena.	x			x		
62	Damaris Aguilar.	x				x	
63	Juana Pineda	x				x	
64	Cristina Mairena	x				x	
65	Manuel Ruvio		x			x	
66	Juan Murillo.	x				x	
67	Erminia Murillo	x			x		
68	Manuela Aguilar.	x				x	
69	Rafael Palada	x			x		
70	Centro Bacico.			x	x		
71	Iglecia			x	x		
72	Centro Comunal			x		x	
73	Kinder	77	7	x			
74		77	7	4	5	70	
75		65	7	4	37	35	
76							

RESUMEN DE VIVIENDA DE LA ALDEA LAS FLORES

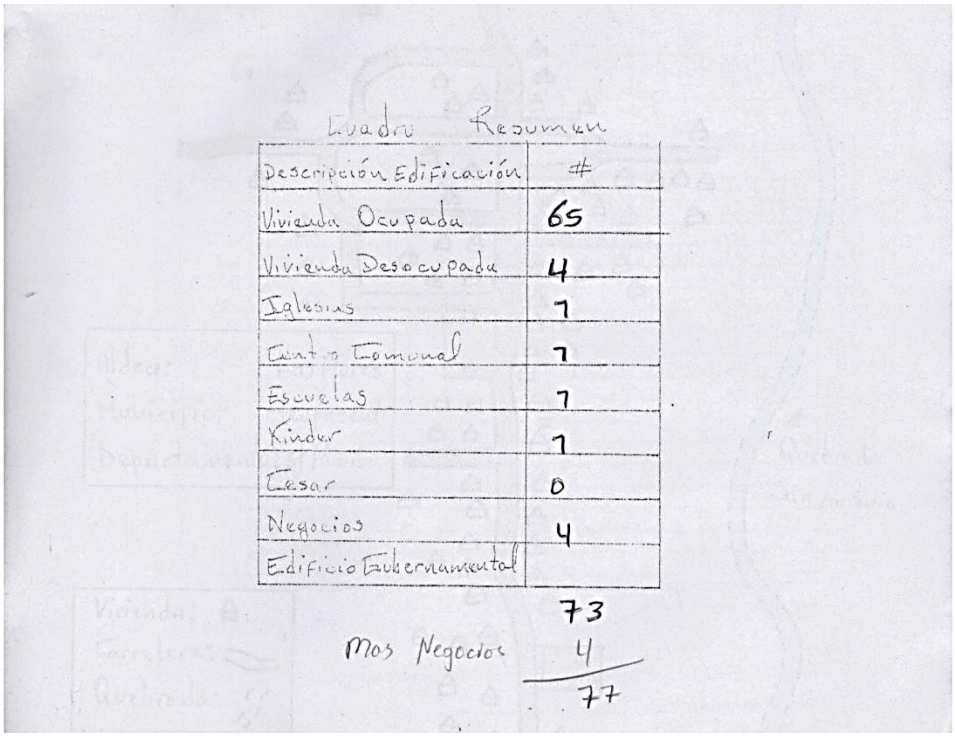

Cuadro Resumen

Descripción Edificación	#
Vivienda Ocupada	65
Vivienda Desocupada	4
Iglesias	1
Centro Comunal	1
Escuelas	1
Kinder	1
Casar	0
Negocios	4
Edificio Gubernamental	
	73
Mas Negocios	4
	77

ALDEA LAS UVAS

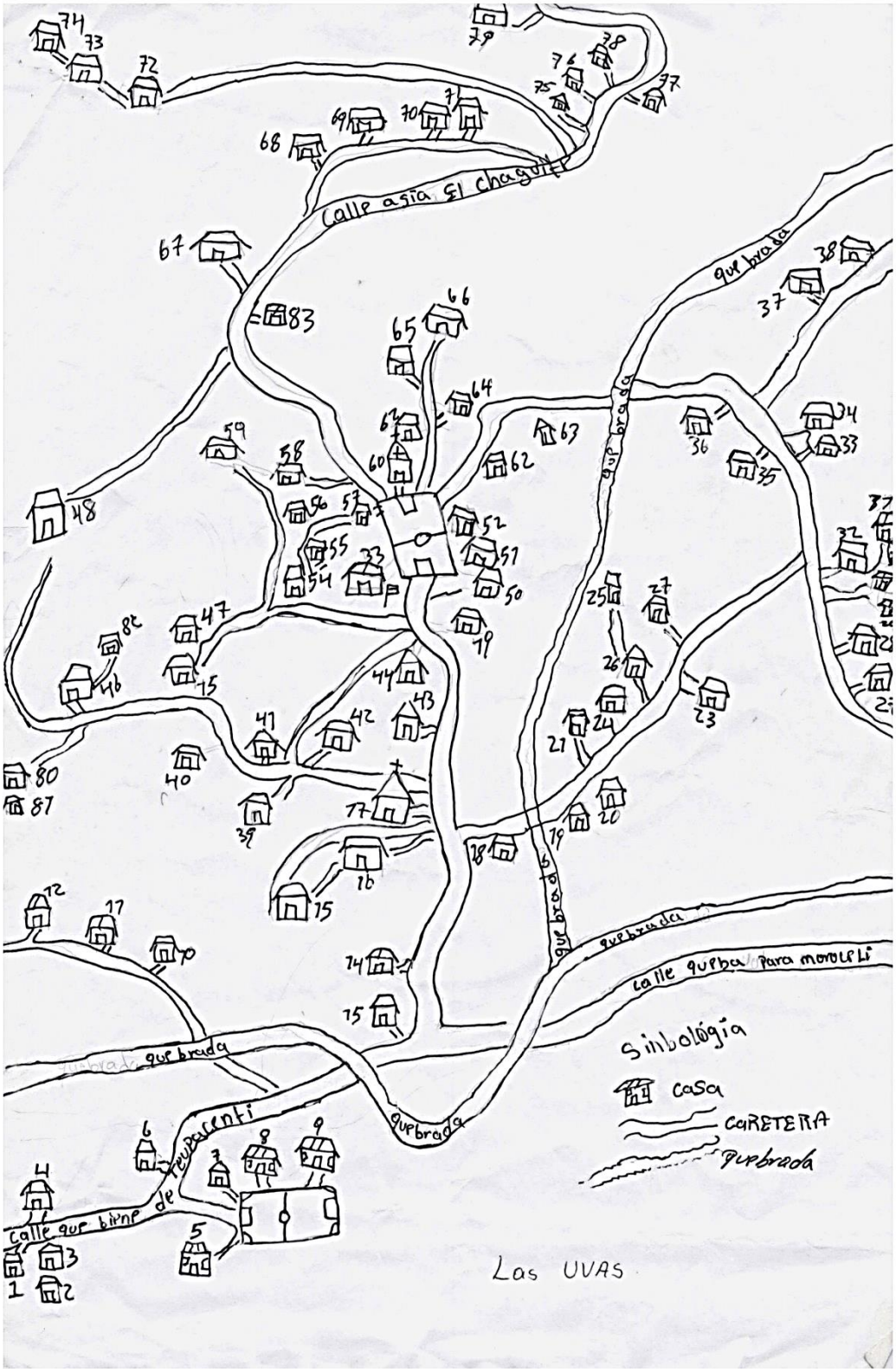


El Chaqüite, El Encino.
Salida
6
5
4
3
2
1

Indicadores de Linea Base

Departamento EL PARAISO
Codigo Municipio 0715
Nombre del Municipio Teupasenti

Nombre LAS UVAS
Codigo
Tipo Comunidad: Aldea

Total Encuestas: 100

Tematica y Objetivos	Indicador	Valor	%
Datos Generales sobre poblacion	Población total	412.00	
Datos Generales sobre poblacion	Población femenina	193.00	46.84 %
Datos Generales sobre poblacion	Población masculina	219.00	53.16 %
Datos Generales sobre poblacion	Promedio de personas por vivienda	4.12	
Datos Generales sobre poblacion	Población menor de 5 años		
Datos Generales sobre poblacion	Población ubicada en el rango de 5 a 12 años		
Datos Generales sobre poblacion	Población ubicada en el rango de 13 a 18 años	63.00	15.29 %
Datos Generales sobre poblacion	Población ubicada en el rango de 19 a 30 años		
Datos Generales sobre poblacion	Población ubicada en el rango de 31 a 50 años		
Datos Generales sobre poblacion	Población ubicada en el rango de 51 años y más		
Fuerza de Trabajo	Poblacion en edad de Trabajar (PET)	233.00	56.55 %
Fuerza de Trabajo	Poblacion Economicamente Activa (PEA)	122.00	52.36 %
Fuerza de Trabajo	Poblacion Economicamente Inactiva(PEI)	111.00	47.64 %
Fuerza de Trabajo	Tasa de desempleao año pasado		
Meta 1	Total hogares con ingresos diario per cápita menor a $ 1.00	83.00	83.00 %
Meta 1	Total hogares con ingresos diario per cápita de $ 1.00 a 2.00	14.00	14.00 %
Meta 1	Total hogares con ingresos diario per cápita mayor a $ 2.00	3.00	3.00 %
Meta 1	Tasa de pobreza segun censo poblacion y vivienda		
Meta 1	Tasa de pobrza extrema segun censo 2001		
Meta 2	Total hogares que los ingresos les ajusta para alimentarse los 3 tiempos	71.00	71.00 %
Meta 2	Total hogares que los ingresos les ajusta para alimentarse los 2 tiempos	27.00	27.00 %
Meta 2	Total hogares que los ingresos les ajusta para alimentarse los 2 tiempos	2.00	2.00 %
Ingresos por remesas	# Hogares que reciben remesas	5.00	5.00 %
Ingresos por remesas	# Hogares que reciben remesas menos de Lps. 1000.00	0.00	0.00 %
Ingresos por remesas	# Hogares que reciben remesas de Lps. 1001.00 a 2000	0.00	0.00 %

Tematica y Objetivos	Indicador	Valor	%
Ingresos por remesas	# Hogares que reciben remesas de Lps. 2001.00 en adelante	0.00	0.00 %
Familias Trabajan la tierra y producen	# hogares que trabajan por cuenta propia la tierra	93.00	93.00 %
Familias Trabajan la tierra y producen	# hogares trabajan tierra totalmente pagada	98.00	98.00 %
Familias Trabajan la tierra y producen	# hogares trabajan tierra propia pagando	0.00	0.00 %
Familias Trabajan la tierra y producen	# hogares trabajan en tierra alquilada y prestada	2.00	2.00 %
Familias Trabajan la tierra y producen	# hogares trabajan en tierra en litigio y comunal	0.00	0.00 %
Familias Trabajan la tierra y producen	# hogares que no tiene tierra	0.00	0.00 %
Familias Trabajan la tierra y producen	# hogares que producen alimento	95.00	102.15 %
Familias Trabajan la tierra y producen	# hogares que producen alimento para autoconsumo	35.00	36.84 %
Personas Trabajan la tierra por familia	# viviendas donde trabaja una persona por familia	84.00	84.00 %
Personas Trabajan la tierra por familia	# viviendas donde trabajan dos persona por familia	11.00	11.00 %
Personas Trabajan la tierra por familia	# viviendas donde trabajan tres personas por familia	4.00	4.00 %
Personas Trabajan la tierra por familia	# viviendas donde trabajan 4 o más personas por familia	1.00	1.00 %
Datos Generales sobre poblacion	# de niñ@s en edad de estudiar	165.00	40.05 %
Datos Generales sobre poblacion	# de niñ@s en edad escolar que actualmente estudian	104.00	63.03 %
Datos Generales sobre poblacion	niñ@s en edad escolar que actualmente no estudian	61.00	36.97 %
Datos Generales sobre poblacion	# de niñ@s en edad de estudiar del sexo femenino	0.00	0.00 %
Datos Generales sobre poblacion	# de niñ@s en edad de estudiar del sexo masculino	0.00	0.00 %
Datos Generales sobre poblacion	# de niñ@s que actualmente estudian del sexo masculino	0.00	0.00 %
Datos Generales sobre poblacion	# de niñ@s que actualmente estudian del sexo femenino	0.00	0.00 %
Meta 3	# de niñ@s en edad preescolar (de 5 a 6 años)	18.00	10.91 %
Meta 3	# de niñ@s que están estudiando preescolar	12.00	66.67 %
	# de niñ@s en edad de estudiar primaria (7 a 12 años)	59.00	35.76 %
	# de niñ@s que estudian primaria	54.00	91.53 %
	# de niñ@s en edad de estudiar plan básico (13 a 15 años)	25.00	15.15 %
	# de niñ@s que actualmente cursan plan básico	5.00	20.00 %
Estudios diversificados	# de niñ@s en edad de estudiar diversificado (16 a 18 años)	29.00	17.58 %
Estudios diversificados	# de niñ@s que actualmente cursan diversificado	1.00	3.45 %
Estudios diversificados	# de niñ@s en edad de estudiar universidad (19 a 23 años)	34.00	20.61 %

Tematica y Objetivos	Indicador	Valor	%
Estudios diversificados	# jóvenes que actualmente estudian en la universidad	0.00	0.00 %
	Población que representa fuerza de trabajo emergente (13 a 18 años)	54.00	32.73 %
	Población fuerza de trabajo emergente que actualmente estudia en la	6.00	3.64 %
	total niñ@s en edad preescolar (de 5 a 6 años)	12.00	
	# de niñ@s que están estudiando preescolar	0.00	0.00 %
	# de niños que estudian preescolar	0.00	0.00 %
	Total niñ@s que estudian primaria	75.00	
	# de niños que estudian primaria	0.00	0.00 %
	# de niñas que estudian primaria	0.00	0.00 %
Estudios diversificados	Total niñ@s que estudian secundaria	16.00	
Estudios diversificados	# de niños que estudian secundaria	0.00	0.00 %
Estudios diversificados	# de niñas que estudian secundaria	0.00	0.00 %
Estudios diversificados	# de hombres en edad de trabajar <REVISAR !!!>		
	# de mujeres en edad de trabajar <REVISAR !!!>		
	% de mujeres que trabajan remuneradamente (ocupación) <REVISAR !!!>		
	# de hombres de la fuerza de trabajo emergente que actualmente estudia		
	# de mujeres de la fuerza de trabajo emergente que actualmente estudia		
	Tasa de embarazos en adolescentes (PN) (__ mujeres de 13 a 21 años)		
	# de madres solteras/ hogares	2.00	1.83 %
Meta 5	# de niñ@s menores o iguales a 4 años		
Meta 5	# de niñ@s muertos menores de 5 años en el 20___		
Meta 5	Tasa de mortalidad infantil en menores de 5 años		
Meta 5	Total de niñ@s / niñas nacidos en el 20___	16.00	
Meta 5	% de partos atendidos por enfermeras	0.00	0.00 %
Meta 5	% de partos atendidos por parteras	0.00	0.00 %
Meta 5	% de partos atendidos por médicos		
Meta 5	% de partos atendidos por ella sola		
Meta 5	% de partos atendidos por el marido		
Meta 5	% de partos atendidos por otra persona		

Tematica y Objetivos	Indicador	Valor	%
Meta 5	Tasa de desnutrición menores de 5 años (censo base 2001)		
Meta 6	# de madres murieron antes, durante o postparto en el 20_	2.00	1.83 %
Meta 6	Tasa de mortalidad materna por mil partos atendidos		
	# no de personas se enfermaron de paludismo durante el 20__	0.00	0.00 %
	# no de personas se enfermaron de dengue clasico durante el 20__	0.00	0.00 %
	# no de personas se enfermaron de IRAS durante el 20__		
	# no de personas se enfermaron de dengue hemorragico durante el 20__	0.00	0.00 %
	# no de personas se enfermaron de chagas durante el 20__	0.00	0.00 %
	# no de personas se enfermaron de tuberculosis durante el 20__		
	# no de personas se enfermaron de alcoholismo durante el 20__	0.00	0.00 %
	# no de personas se enfermaron de cancer durante el 20__		
	# no de personas se enfermaron de diarreas durante el 20__	1.00	7.69 %
	# no de personas se enfermaron de la piel durante el 20__	6.00	46.15 %
	# no de personas se enfermaron de otra categoria durante el 20__	3.00	23.08 %
	# no niñ@os con discapacidad durante el 20__		
	# viviendas con agua de pozo propio	24.00	24.00 %
	# viviendas con agua de acueducto	4.00	4.00 %
	# viviendas con agua de rio o quebrada	45.00	45.00 %
	# viviendas con servicio sanitario	0.00	0.00 %
	# viviendas con Letrinas	24.00	24.00 %
	# viviendas con Letrinas y las Utilizan	21.00	21.00 %
	# viviendas con Recoleccion de basura	0.00	0.00 %
	# viviendas con Aseo de Calles	1.00	1.00 %
	# viviendas con Energia Electrica Domiciliar	15.00	15.00 %
Vivienda	# total de edificaciones en el municipio		
	# de edificaciones publicas y privadas		
	# de viviendas		
	# de viviendas desocupadas		
	# de viviendas ocupadas		

Tematica y Objetivos	Indicador	Valor	%
	# familias con vivienda propia y pagada	99.00	99.00 %
	# viviendas propias pagando	0.00	0.00 %
	# viviendas alquiladas	0.00	0.00 %
	# viviendas prestadas o cedidas	1.00	1.00 %
Condiciones de la vivienda	# viviendas buen estado	10.00	10.00 %
Condiciones de la vivienda	# viviendas condiciones regulares	87.00	87.00 %
Condiciones de la vivienda	# viviendas mal estado	3.00	3.00 %
Condiciones de la vivienda	# viviendas sin Repello	60.00	60.00 %
Condiciones de la vivienda	# viviendas con piso de tierra	14.00	14.00 %
Condiciones de la vivienda	# viviendas sin cielo falso	24.00	24.00 %
Condiciones de la vivienda	# viviendas techo mal estado	7.00	7.00 %
Condiciones de la vivienda	# viviendas con problemas estructurales	5.00	5.00 %
Condiciones de la vivienda	# viviendas sin ningun problema	14.00	14.00 %
Condiciones de la vivienda	# viviendas con una pieza	47.00	47.00 %
Condiciones de la vivienda	# viviendas con dos piezas	46.00	46.00 %
Condiciones de la vivienda	# viviendas con tres piezas	5.00	5.00 %
Condiciones de la vivienda	# viviendas con cuatro piezas	13.00	13.00 %
Condiciones de la vivienda	# viviendas con cinco piezas	1.00	1.00 %
Condiciones de la vivienda	# viviendas con seis piezas	1.00	1.00 %
Viviendas con baños	# viviendas con cero baños	57.00	57.00 %
Viviendas con baños	# viviendas con un baño	43.00	43.00 %
Viviendas con baños	# viviendas con dos banos	0.00	0.00 %
Viviendas con baños	# viviendas 3 baños o mas	0.00	0.00 %
# familias por vivienda	# viviendas con una familia	97.00	97.00 %
# familias por vivienda	# viviendas con dos familias	2.00	2.00 %
# familias por vivienda	# viviendas con tres familias	0.00	0.00 %
Consumo energetico para cocinar	# viviendas que utilizan electricidad para cocinar	6.00	6.00 %
Consumo energetico para cocinar	# viviendas que utilizan gas volatil para cocinar	6.00	6.00 %
Consumo energetico para cocinar	# viviendas que utilizan kerosen para cocinar	6.00	6.00 %

Tematica y Objetivos	Indicador	Valor	%
Consumo energetico para cocinar	# viviendas que utilizan leña para cocinar	100.00	100.00 %
Consumo energetico para cocinar	# viviendas que utilizan ecofogon para cocinar	6.00	6.00 %
# de dormitorios	# viviendas que tienen una pieza como dormitorio	47.00	47.00 %
Condiciones de la vivienda	# viviendas que tienen dos piezas como dormitorio	46.00	46.00 %
Condiciones de la vivienda	# viviendas que tienen tres piezas como dormitorio	5.00	5.00 %
Condiciones de la vivienda	# viviendas que tienen cuatro piezas como dormitorio	1.00	1.00 %
Participacion	# de hogares donde los hombres participan en organizaciones(mayores	8.00	8.00 %
Participacion	# de hogares donde las mujeres participan en organizaciones(mayores 18	4.00	4.00 %
Participacion	# de hogares donde participa solo un hombre	8.00	8.00 %
Participacion	# de hogares donde participan dos o mas hombres	0.00	0.00 %
Participacion	# de hogares donde participa una sola mujer	4.00	4.00 %
Participacion	# de hogares donde participan dos mujeres	0.00	0.00 %
Participacion	# de hogares donde participan tres o mas mujeres	0.00	0.00 %

Aldea. Las Uvas.

No.	Nombre del jefe de familia	Ocupado	Desocupado	Edif. público negocio	Estado de la vivienda B	R	M
01	Yolanda Banegas Colindres.	x				x	
02	Sebastian Mairena	x				x	
03	Santos Onofre Rodriguez.	x				x	
04	lorenso de Jesus Martinez.	x				x	
05	José Apolonio Rodriguez.	x				x	
06	José Ilario Banegas.	x				x	
07	José de la Paz Nuñez.	x				x	
08	Terencio Alfredo Martinez.	x				x	
09	Santos Pablo Mairena.	x				x	
10	Ernán Vertilio Mairena.	x				x	
11	Elvin Yobany Mairena. Martinez	x			x		
12	Santos Ceferino Mairena	x				x	
13	Gabriel Ervir	x				x	
14	José Mairena Banegas.	x				x	
15	Idalia Banegas	x				x	
16	Pedro Banegas. Mairena	x				x	
17	Andrez. Mairena	x			x		
18	Santos Proilan Colindrez.	x				x	
19	Santos Tomas Colindres.	x			x		
		19			3	16	

No.	Nombre del jefe de familia	Ocupado	Desocupado	Edif. público negocio	Estado de la vivienda B	R	M
20	Octavio Mairena.	x				x	
21	Alejandro Balladares.	x				x	
22	Santos Alberto Alvarez.	x				x	
23	Orlin Ricardo ferreva.	x				x	
24	Martina Banegas.	x				x	
25	Milton Leonel Alvarez	x				x	
26	Santos Arnulfo Salgado Colindrez	x				x	
27	Bernardo Caseveres.	x				x	
28	Catalino Mairena.	x				x	
29	Willian Alexander. Alvares.	x				x	
30	Bentura Salgado.	x				x	
31	Onis Mairena.	x				x	
32	Birgilia Colindrez.	x				x	
33	Jasé Apolinario Garcia.	x				x	
34	Germain Eligio Mairena.	x				x	
35	Franco Santos.	x				x	
36	Marbin Alexander Santos.	x				x	
37	Santos Dionisio Arisca	x				x	
38	Piolbin Yanery Mairena.	x				x	
		19				19	

# de la vivienda	Nombre del jefe de familia	Ocupado	Desocupado	Edific. Público Negocio	Estado de la Vivienda		
					B	R	M
39	Margarito de Jesus Colindres	x				x	
40	Marcos Tulio Salgado	x				x	
41	Pedro Pablo Mairena	x					x
42	Fransisco Santos.	x				x	
43	Santos Matilde Mairena	x				x	
44	Wilfredo Banegas.	x				x	
45	Andres Valladares Mairena.	x				x	
46	Gabriel Mairena.	x				x	
47	Roque Francisco Mairena.	x				x	
48	Marvin Adan Mairena.	x				x	
49	Santos Fabdilio Colindres.	x				x	
50	Juan Carles Ortez	x				x	
51	Santos Eligio Mairena.	x				x	
52	Juan Ramon Caseres.	x				x	
53	Francisco Mairena	x				x	
54	Jose Alberto Mairena Cerrato	x				x	
55	Santos Diego Salgado.	x				x	
56	Rigo Berto Mairena.	x				x	
57	Arturo Colindres Mairena	x				x	
		79				79	7

# de la vivienda	Nombre del jefe de familia	Ocupado	Desocupado	Edific. Público Negocio	Estado de la Vivienda		
					B	R	M
58	Victor Santos Mairena	x				x	
59	Silvia Rosa Garcia. Mairena	x				x	
60	Sintia Marlene Artica	x				x	
61	Jose Reynaldo Colindres Salgado	x				x	
62	Sabino Banegas.	x				x	
63	Marlon Antonio Mairena Ortez.	x				x	
64	Jose de la Cruz Salgado.	x				x	
65	Samuel Puselio Mendes.	x				x	
66	Osmain Antoni Salgado.	x				x	
67	Maudalena Mairena.	x				x	
68	Exequiel Salgado.	x				x	
69	Maira Alicia. Caseres.	x					x
70	Selvis Romeil Salgado Cierra.	x			x		
71	Siriaco Colindres Mairena.	x			x		
72	Siriaco Colindres Salgado.	x				x	
73	Wilian Antonio Mendes.	x				x	
74	Juan Mairena.	x				x	
75	Victor Manuel Mairena.	x				x	
76	Eulalio Colindres.	x				x	
		79			2	76	7

# de la Vivienda	Nombre del jefe de familia	Ocupado	Desocupado	Edif. Público Negocio	Estado de la vivienda B	R	M
77	Santos Eujenio Salgado.	x				x	
78	Delmer Omar Alvares.	x				x	
79	Santos leonidas Gaytan.	x				x	
80	Porfirio Mairena.	x				x	
81	Germain Garcia.	x				x	
82	Lucia Salgado Mairena.	x				x	
83	Juain Manuel Salgado.	x				x	
84	Santos Ilario Artica.	x				x	
85	Kenia Isabel Mairena.	x				x	
86	Maria Pillo Mairena.	x				x	
87	Santos Eligio Mairena.	x			x		
88	Juain Anjel Mairena.	x				x	
89	Escuela.			x		x	
90	Centro Bacico.			x		x	
91	Kinder.			x		x	
92	Iglecia.			x	x		
		72		4	2	74	

Cuadro de Resumen

Descripción Edificación	#
Vivienda Ocupada	88
Vivienda Desocupada	
Iglesias	02
Centro Comunal	
Escuelas	01
Kinder	01
Cesar	
Negocios	
Edificio Toubernamental	

92

Caserio: El Chaguite. Grande: Aldea Las Uvas.

	Nombre del jefe de familia	Ocupado	Desocupado	Edif. Público Negocio	Estado de la vivienda B	R	M
01	Esmeregildo Artica Godoy	x				x	
02	Santos Ramon Artica.	x				x	
03	Noe Alexi Godoy Alvares.	x				x	
04	Santos Luiz Artica. Godoy.	x				x	
05	Jesus Artica.	x				x	
06	Mario René Balladares.	x				x	
07	Santos Pablo Rodriguez Salgado	x				x	
08	Santos Rodriguez.	x				x	
09	Hector Isais Salgado.	x				x	
10	Denis Dabi Rodriguez.	x				x	
11	Juan Francisco Rodriguez. Mairena	x				x	
12	Santos Joaquin Elvir Artica	x				x	
13	Henry Adali Banegas Salgado	x				x	
14	Nelson leonel Banegas.	x				x	
15	Juan Adolfo Rodriguez.	x				x	
16	Alexis Armando Rodriguez Salgado	x				x	
17	Jose Ivan Salgado	x				x	
18	Carlos Humberto Banegas.	x				x	
19		18				18	

Cuadro de Resumen

Descripción Edificación	#
Vivienda Ocupada	18
Vivienda Desocupada	0
Iglesias	0
Centro Comunal	0
Escuelas	0
Kinder	0
Cesar	0
Negocios	0
Edificio Gubernamental	0
	18

ALDEA PASO HONDO Y SUS CASERIOS

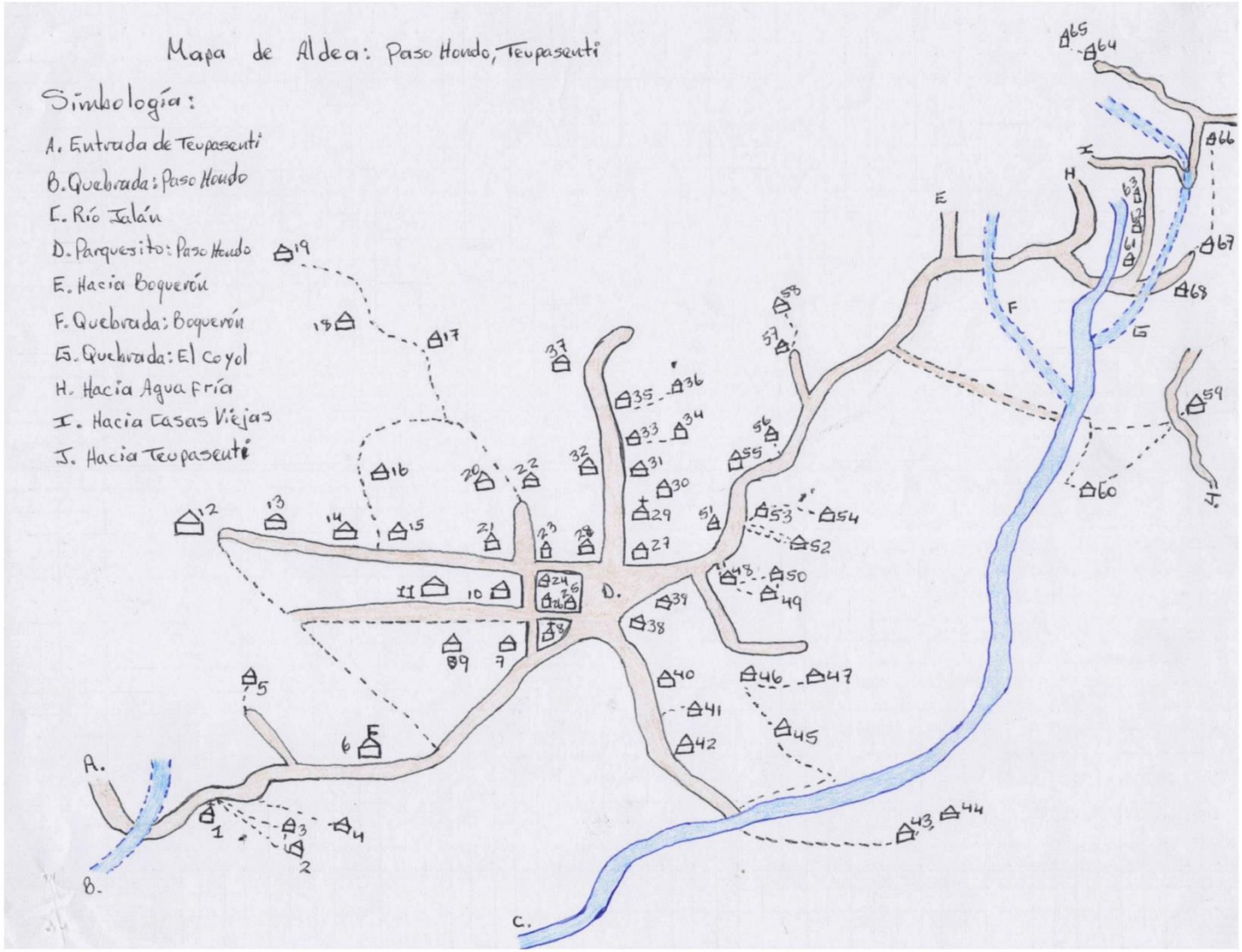

Indicadores de Linea Base

Departamento EL PARAISO
Codigo Municipio 0715
Nombre del Municipio Teupasenti

Nombre Paso Hondo
Codigo
Tipo Comunidad: Aldea

Total Encuestas: 41

Tematica y Objetivos	Indicador	Valor	%
Datos Generales sobre poblacion	Población total	209.00	
Datos Generales sobre poblacion	Población femenina	103.00	49.28 %
Datos Generales sobre poblacion	Población masculina	106.00	50.72 %
Datos Generales sobre poblacion	Promedio de personas por vivienda	5.10	
Datos Generales sobre poblacion	Población menor de 5 años		
Datos Generales sobre poblacion	Población ubicada en el rango de 5 a 12 años		
Datos Generales sobre poblacion	Población ubicada en el rango de 13 a 18 años	25.00	11.96 %
Datos Generales sobre poblacion	Población ubicada en el rango de 19 a 30 años		
Datos Generales sobre poblacion	Población ubicada en el rango de 31 a 50 años		
Datos Generales sobre poblacion	Población ubicada en el rango de 51 años y más		
Fuerza de Trabajo	Poblacion en edad de Trabajar (PET)	165.00	78.95 %
Fuerza de Trabajo	Poblacion Economicamente Activa (PEA)	79.00	47.88 %
Fuerza de Trabajo	Poblacion Economicamente Inactiva(PEI)	86.00	52.12 %
Fuerza de Trabajo	Tasa de desempleao año pasado		
Meta 1	Total hogares con ingresos diario per cápita menor a $ 1.00	20.00	48.78 %
Meta 1	Total hogares con ingresos diario per cápita de $ 1.00 a 2.00	16.00	39.02 %
Meta 1	Total hogares con ingresos diario per cápita mayor a $ 2.00	5.00	12.20 %
Meta 1	Tasa de pobreza segun censo poblacion y vivienda		
Meta 1	Tasa de pobrza extrema segun censo 2001		
Meta 2	Total hogares que los ingresos les ajusta para alimentarse los 3 tiempos	11.00	26.83 %
Meta 2	Total hogares que los ingresos les ajusta para alimentarse los 2 tiempos	30.00	73.17 %
Meta 2	Total hogares que los ingresos les ajusta para alimentarse los 2 tiempos	0.00	0.00 %
Ingresos por remesas	# Hogares que reciben remesas	5.00	12.20 %
Ingresos por remesas	# Hogares que reciben remesas menos de Lps. 1000.00	0.00	0.00 %
Ingresos por remesas	# Hogares que reciben remesas de Lps. 1001.00 a 2000	0.00	0.00 %

Tematica y Objetivos	Indicador	Valor	%
Ingresos por remesas	# Hogares que reciben remesas de Lps. 2001.00 en adelante	1.00	20.00 %
Familias Trabajan la tierra y producen	# hogares que trabajan por cuenta propia la tierra	40.00	97.56 %
Familias Trabajan la tierra y producen	# hogares trabajan tierra totalmente pagada	35.00	85.37 %
Familias Trabajan la tierra y producen	# hogares trabajan tierra propia pagando	0.00	0.00 %
Familias Trabajan la tierra y producen	# hogares trabajan en tierra alquilada y prestada	5.00	12.20 %
Familias Trabajan la tierra y producen	# hogares trabajan en tierra en litigio y comunal	0.00	0.00 %
Familias Trabajan la tierra y producen	# hogares que no tiene tierra	1.00	2.44 %
Familias Trabajan la tierra y producen	# hogares que producen alimento	39.00	97.50 %
Familias Trabajan la tierra y producen	# hogares que producen alimento para autoconsumo	3.00	7.69 %
Personas Trabajan la tierra por familia	# viviendas donde trabaja una persona por familia	19.00	46.34 %
Personas Trabajan la tierra por familia	# viviendas donde trabajan dos persona por familia	11.00	26.83 %
Personas Trabajan la tierra por familia	# viviendas donde trabajan tres personas por familia	7.00	17.07 %
Personas Trabajan la tierra por familia	# viviendas donde trabajan 4 o más personas por familia	4.00	9.76 %
Datos Generales sobre poblacion	# de niñ@s en edad de estudiar	88.00	42.11 %
Datos Generales sobre poblacion	# de niñ@s en edad escolar que actualmente estudian	44.00	50.00 %
Datos Generales sobre poblacion	niñ@s en edad escolar que actualmente no estudian	44.00	50.00 %
Datos Generales sobre poblacion	# de niñ@s en edad de estudiar del sexo femenino	0.00	0.00 %
Datos Generales sobre poblacion	# de niñ@s en edad de estudiar del sexo masculino	0.00	0.00 %
Datos Generales sobre poblacion	# de niñ@s que actualmente estudian del sexo masculino	0.00	0.00 %
Datos Generales sobre poblacion	# de niñ@s que actualmente estudian del sexo femenino	0.00	0.00 %
Meta 3	# de niñ@s en edad preescolar (de 5 a 6 años)	12.00	13.64 %
Meta 3	# de niñ@s que están estudiando preescolar	3.00	25.00 %
	# de niñ@s en edad de estudiar primaria (7 a 12 años)	23.00	26.14 %
	# de niñ@s que estudian primaria	23.00	100.00 %
	# de niñ@s en edad de estudiar plan básico (13 a 15 años)	9.00	10.23 %
	# de niñ@s que actualmente cursan plan básico	2.00	22.22 %
Estudios diversificados	# de niñ@s en edad de estudiar diversificado (16 a 18 años)	15.00	17.05 %
Estudios diversificados	# de niñ@s que actualmente cursan diversificado	0.00	0.00 %
Estudios diversificados	# de niñ@s en edad de estudiar universidad (19 a 23 años)	29.00	32.95 %

Tematica y Objetivos	Indicador	Valor	%
Estudios diversificados	# jóvenes que actualmente estudian en la universidad	0.00	0.00 %
	Población que representa fuerza de trabajo emergente (13 a 18 años)	24.00	27.27 %
	Población fuerza de trabajo emergente que actualmente estudia en la	2.00	2.27 %
	total niñ@s en edad preescolar (de 5 a 6 años)	3.00	
	# de niñ@s que están estudiando preescolar	0.00	0.00 %
	# de niños que estudian preescolar	0.00	0.00 %
	Total niñ@s que estudian primaria	37.00	
	# de niños que estudian primaria	0.00	0.00 %
	# de niñas que estudian primaria	0.00	0.00 %
Estudios diversificados	Total niñ@s que estudian secundaria	4.00	
Estudios diversificados	# de niños que estudian secundaria	0.00	0.00 %
Estudios diversificados	# de niñas que estudian secundaria	0.00	0.00 %
Estudios diversificados	# de hombres en edad de trabajar <REVISAR !!!>		
	# de mujeres en edad de trabajar <REVISAR !!!>		
	% de mujeres que trabajan remuneradamente (ocupación) <REVISAR !!!>		
	# de hombres de la fuerza de trabajo emergente que actualmente estudia		
	# de mujeres de la fuerza de trabajo emergente que actualmente estudia		
	Tasa de embarazos en adolescentes (PN) (__ mujeres de 13 a 21 años)		
	# de madres solteras/ hogares	8.00	12.70 %
Meta 5	# de niñ@s menores o iguales a 4 años		
Meta 5	# de niñ@s muertos menores de 5 años en el 20___		
Meta 5	Tasa de mortalidad infantil en menores de 5 años		
Meta 5	Total de niñ@s / niñas nacidos en el 20___	4.00	
Meta 5	% de partos atendidos por enfermeras	0.00	0.00 %
Meta 5	% de partos atendidos por parteras	0.00	0.00 %
Meta 5	% de partos atendidos por médicos		
Meta 5	% de partos atendidos por ella sola		
Meta 5	% de partos atendidos por el marido		
Meta 5	% de partos atendidos por otra persona		

Tematica y Objetivos	Indicador	Valor	%
Meta 5	Tasa de desnutrición menores de 5 años (censo base 2001)		
Meta 6	# de madres murieron antes, durante o postparto en el 20_	0.00	0.00 %
Meta 6	Tasa de mortalidad materna por mil partos atendidos		
	# no de personas se enfermaron de paludismo durante el 20__	0.00	0.00 %
	# no de personas se enfermaron de dengue clasico durante el 20__	0.00	0.00 %
	# no de personas se enfermaron de IRAS durante el 20__		
	# no de personas se enfermaron de dengue hemorragico durante el 20__	0.00	0.00 %
	# no de personas se enfermaron de chagas durante el 20__	0.00	0.00 %
	# no de personas se enfermaron de tuberculosis durante el 20__		
	# no de personas se enfermaron de alcoholismo durante el 20__	0.00	0.00 %
	# no de personas se enfermaron de cancer durante el 20__		
	# no de personas se enfermaron de diarreas durante el 20__	0.00	0.00 %
	# no de personas se enfermaron de la piel durante el 20__	1.00	20.00 %
	# no de personas se enfermaron de otra categoria durante el 20__	4.00	80.00 %
	# no niñ@os con discapacidad durante el 20__		
	# viviendas con agua de pozo propio	0.00	0.00 %
	# viviendas con agua de acueducto	36.00	87.80 %
	# viviendas con agua de rio o quebrada	5.00	12.20 %
	# viviendas con servicio sanitario	0.00	0.00 %
	# viviendas con Letrinas	34.00	82.93 %
	# viviendas con Letrinas y las Utilizan	34.00	82.93 %
	# viviendas con Recoleccion de basura	36.00	87.80 %
	# viviendas con Aseo de Calles	9.00	21.95 %
	# viviendas con Energia Electrica Domiciliar	0.00	0.00 %
Vivienda	# total de edificaciones en el municipio		
	# de edificaciones publicas y privadas		
	# de viviendas		
	# de viviendas desocupadas		
	# de viviendas ocupadas		

Tematica y Objetivos	Indicador	Valor	%
	# familias con vivienda propia y pagada	37.00	90.24 %
	# viviendas propias pagando	0.00	0.00 %
	# viviendas alquiladas	0.00	0.00 %
	# viviendas prestadas o cedidas	4.00	9.76 %
Condiciones de la vivienda	# viviendas buen estado	10.00	24.39 %
Condiciones de la vivienda	# viviendas condiciones regulares	31.00	75.61 %
Condiciones de la vivienda	# viviendas mal estado	0.00	0.00 %
Condiciones de la vivienda	# viviendas sin Repello	25.00	60.98 %
Condiciones de la vivienda	# viviendas con piso de tierra	3.00	7.32 %
Condiciones de la vivienda	# viviendas sin cielo falso	2.00	4.88 %
Condiciones de la vivienda	# viviendas techo mal estado	0.00	0.00 %
Condiciones de la vivienda	# viviendas con problemas estructurales	0.00	0.00 %
Condiciones de la vivienda	# viviendas sin ningun problema	3.00	7.32 %
Condiciones de la vivienda	# viviendas con una pieza	29.00	70.73 %
Condiciones de la vivienda	# viviendas con dos piezas	9.00	21.95 %
Condiciones de la vivienda	# viviendas con tres piezas	2.00	4.88 %
Condiciones de la vivienda	# viviendas con cuatro piezas	7.00	17.07 %
Condiciones de la vivienda	# viviendas con cinco piezas	5.00	12.20 %
Condiciones de la vivienda	# viviendas con seis piezas	2.00	4.88 %
Viviendas con baños	# viviendas con cero baños	8.00	19.51 %
Viviendas con baños	# viviendas con un baño	33.00	80.49 %
Viviendas con baños	# viviendas con dos banos	0.00	0.00 %
Viviendas con baños	# viviendas 3 baños o mas	0.00	0.00 %
# familias por vivienda	# viviendas con una familia	27.00	65.85 %
# familias por vivienda	# viviendas con dos familias	12.00	29.27 %
# familias por vivienda	# viviendas con tres familias	2.00	4.88 %
Consumo energetico para cocinar	# viviendas que utilizan electricidad para cocinar	0.00	0.00 %
Consumo energetico para cocinar	# viviendas que utilizan gas volatil para cocinar	0.00	0.00 %
Consumo energetico para cocinar	# viviendas que utilizan kerosen para cocinar	0.00	0.00 %

Tematica y Objetivos	Indicador	Valor	%
Consumo energetico para cocinar	# viviendas que utilizan leña para cocinar	41.00	100.00 %
Consumo energetico para cocinar	# viviendas que utilizan ecofogon para cocinar	0.00	0.00 %
# de dormitorios	# viviendas que tienen una pieza como dormitorio	29.00	70.73 %
Condiciones de la vivienda	# viviendas que tienen dos piezas como dormitorio	9.00	21.95 %
Condiciones de la vivienda	# viviendas que tienen tres piezas como dormitorio	2.00	4.88 %
Condiciones de la vivienda	# viviendas que tienen cuatro piezas como dormitorio	1.00	2.44 %
Participacion	# de hogares donde los hombres participan en organizaciones(mayores	14.00	34.15 %
Participacion	# de hogares donde las mujeres participan en organizaciones(mayores 18	11.00	26.83 %
Participacion	# de hogares donde participa solo un hombre	13.00	31.71 %
Participacion	# de hogares donde participan dos o mas hombres	1.00	2.44 %
Participacion	# de hogares donde participa una sola mujer	11.00	26.83 %
Participacion	# de hogares donde participan dos mujeres	0.00	0.00 %
Participacion	# de hogares donde participan tres o mas mujeres	0.00	0.00 %

Aldea. Paso Hondo.

# de la Viv.	Nombre del jefe de familia	Ocupado	Desocupado	Edif. Público/ Negocio	Estado de la Vivienda B	R	M
01	Crecencio López Murillo.	x			x		
02	Rony Efraín López Cruz.	x				x	
03	Carlos Enriquez López Alvarez	x				x	
04	Santiago Emiliano Gutierrez Diaz	x			x		
05	Alfonso López Murillo.	x				x	
06	José Miguel Alvarez Mendez	x			x		
07	Hector Manuel Ortez. Perea.	x			x		
08	Fredy Amaya Alvarez	x				x	
09	Juan Rodriguez	x			x		
10	Juan Francisco López	x			x		
11	Jhony Francisco López Bonilla	x			x		
12	Ana Luisa Rodriguez López	x				x	
13	Ricardo Ramos Villanueva	x				x	
14	Magdalena Amaya Moncada.	x				x	
15	Lorenso López Arqueta.	x				x	
16	Juan Carlos López Arqueta.	x				x	
17	Precentacion Gonzales Turcio	x				x	
18	Olvin Adalid Gonzales Turcios.	x				x	
19	Pedro Francisco Gonzales Turcios	x				x	
		19			7	12	

# de la Viv.	Nombre del jefe de familia	Ocupado	Desocupado	Edif. Público/ Negocio	Estado de la Vivienda B	R	M
20	Santos Trejo.	x				x	
21	Santos Bacilio Amaya.	x			x		
22	Faustino López Murillo.	x				x	
23	Marcio Alexi Amaya.	x				x	
24	Jaimé David Rodriguez	x				x	
25	Gustavo Adolfo Rodriguez Murillo	x				x	
26	Inocente Moncada	x				x	
27	Jimmy Nahun Moncada Amaya	x			x		
28	Cesar Efrain Borjas Amaya.	x			x		
29	Santos Dionisio Arqueta López	x				x	
30	Santos Evacio Amaya.	x				x	
31	Narciso López	x			x		
32	Miguel Antonio Amaya Montoya	x			x		
33	Santos Bienvenido Amaya Montoya	x				x	
34	Anastacia López Diaz	x				x	
35	Eugenio Diaz Cerrato.	x				x	
36	Calixto Diaz	x				x	
37	José Eliberto Diaz Diaz	x				x	
38	Santo Edis Diaz Diaz	x				x	
		19			5	14	

# de la viv.	Nombre del jefe de familia	Ocupado	Desocupado	Edif. Público/Negocio	Estado de la Vivienda		
					B	R	M
39	Angel Feliano Diaz Cerrato.	x				x	
40	Israél Diaz.	x				x	
41	Juan pablo Diaz.	x				x	
42	Iglecia Evangélica Ministerio, La Roca			x	x		
43	Henry lopez		x			x	
44	José Manuel lópez Alvarez.		x			x	
45	Iglesia. (Templo Católico.)			x	x		
46	Luis Ernesto lópez Bonilla.		x			x	
47	Darwin Dionisio Aleman Rodriguez					x	
48	Sara Ortez lópez		x			x	
49	Manuel Turcios		x		x		
50	José Tomás Arqueta		x			x	
51	Karen Amaya.		x				x
52	Alba luz. Arqueta.		x			x	
53	Milenia Orbelina Salgado Rodriguez		x			x	
54	Darwin lópez		x			x	
55	Felipe Isidro González		x			x	
56	Mario Neptaly Amaya.		x			x	
57	Henry Dario Amaya.		x				x
		3	73	2	3	74	7

# de la viv.	Nombre del jefe de familia	Ocupado	Desocupado	Edif. Público/Negocio	Estado de la Vivienda		
					B	R	M
58	Francisco lópez	x				x	
59	Erlin Omar Amaya Ramos		x			x	
60	Eulalio lópez Diaz		x				x
61	Iris Diaz Cerrato		x			x	
62	Ambosio Diaz Cerrato		x			x	
63	Escuela rural Mixta Lempira.			x		x	
64	Kinder			x		x	
65	Ernestor lopez.		x			x	
66	Alfonso lopez.		x				x
67	Juan Pablo Diaz	x				x	
68	Irael Diaz	x				x	
69	Centro Comunal	3	6	x		9	2
				3			
			6	5			

Cuadro Resumen

Descripción Edificación	#
Vivienda Ocupada	44
Vivienda Desocupada	79
Iglesias	2
Centro Comunal	1
Escuelas	1
Kinder	1
Cesar	0
Negocios	3
Edificio Gubernamental	0
	77

Mapa de caserío: El Boquerón Aldea: Paso Hondo

Simbología:

A. Entrada de Teupasenti.
B. Entrada a Boquerón.
C. Hacia Agua Fría.
D. Río Jalán.
E. Quebrada: El Boquerón.
F. Mini parquesito.

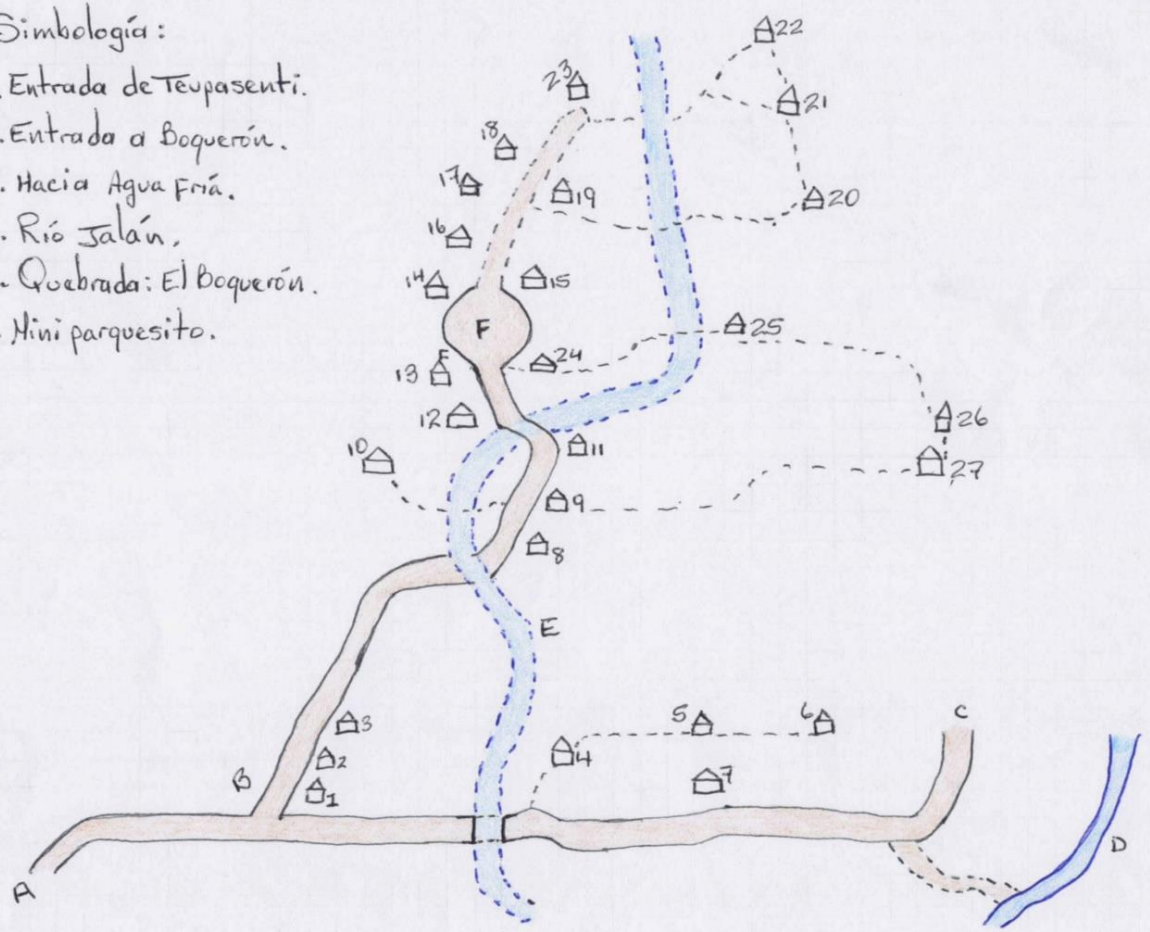

Indicadores de Linea Base

Departamento EL PARAISO
Codigo Municipio 0715
Nombre del Municipio Teupasenti

Nombre El Boqueron
Codigo
Tipo Comunidad: Caserio

Total Encuestas: 18

Tematica y Objetivos	Indicador	Valor	%
Datos Generales sobre poblacion	Población total	108.00	
Datos Generales sobre poblacion	Población femenina	56.00	51.85 %
Datos Generales sobre poblacion	Población masculina	52.00	48.15 %
Datos Generales sobre poblacion	Promedio de personas por vivienda	6.00	
Datos Generales sobre poblacion	Población menor de 5 años		
Datos Generales sobre poblacion	Población ubicada en el rango de 5 a 12 años		
Datos Generales sobre poblacion	Población ubicada en el rango de 13 a 18 años	26.00	24.07 %
Datos Generales sobre poblacion	Población ubicada en el rango de 19 a 30 años		
Datos Generales sobre poblacion	Población ubicada en el rango de 31 a 50 años		
Datos Generales sobre poblacion	Población ubicada en el rango de 51 años y más		
Fuerza de Trabajo	Poblacion en edad de Trabajar (PET)	80.00	74.07 %
Fuerza de Trabajo	Poblacion Economicamente Activa (PEA)	32.00	40.00 %
Fuerza de Trabajo	Poblacion Economicamente Inactiva(PEI)	48.00	60.00 %
Fuerza de Trabajo	Tasa de desempleao año pasado		
Meta 1	Total hogares con ingresos diario per cápita menor a $ 1.00	18.00	100.00 %
Meta 1	Total hogares con ingresos diario per cápita de $ 1.00 a 2.00	0.00	0.00 %
Meta 1	Total hogares con ingresos diario per cápita mayor a $ 2.00	0.00	0.00 %
Meta 1	Tasa de pobreza segun censo poblacion y vivienda		
Meta 1	Tasa de pobrza extrema segun censo 2001		
Meta 2	Total hogares que los ingresos les ajusta para alimentarse los 3 tiempos	8.00	44.44 %
Meta 2	Total hogares que los ingresos les ajusta para alimentarse los 2 tiempos	10.00	55.56 %
Meta 2	Total hogares que los ingresos les ajusta para alimentarse los 2 tiempos	0.00	0.00 %
Ingresos por remesas	# Hogares que reciben remesas	0.00	0.00 %
Ingresos por remesas	# Hogares que reciben remesas menos de Lps. 1000.00	0.00	
Ingresos por remesas	# Hogares que reciben remesas de Lps. 1001.00 a 2000	0.00	

Tematica y Objetivos	Indicador	Valor	%
Ingresos por remesas	# Hogares que reciben remesas de Lps. 2001.00 en adelante	0.00	
Familias Trabajan la tierra y producen	# hogares que trabajan por cuenta propia la tierra	18.00	100.00 %
Familias Trabajan la tierra y producen	# hogares trabajan tierra totalmente pagada	18.00	100.00 %
Familias Trabajan la tierra y producen	# hogares trabajan tierra propia pagando	0.00	0.00 %
Familias Trabajan la tierra y producen	# hogares trabajan en tierra alquilada y prestada	0.00	0.00 %
Familias Trabajan la tierra y producen	# hogares trabajan en tierra en litigio y comunal	0.00	0.00 %
Familias Trabajan la tierra y producen	# hogares que no tiene tierra	0.00	0.00 %
Familias Trabajan la tierra y producen	# hogares que producen alimento	18.00	100.00 %
Familias Trabajan la tierra y producen	# hogares que producen alimento para autoconsumo	3.00	16.67 %
Personas Trabajan la tierra por familia	# viviendas donde trabaja una persona por familia	10.00	55.56 %
Personas Trabajan la tierra por familia	# viviendas donde trabajan dos persona por familia	3.00	16.67 %
Personas Trabajan la tierra por familia	# viviendas donde trabajan tres personas por familia	4.00	22.22 %
Personas Trabajan la tierra por familia	# viviendas donde trabajan 4 o más personas por familia	1.00	5.56 %
Datos Generales sobre poblacion	# de niñ@s en edad de estudiar	55.00	50.93 %
Datos Generales sobre poblacion	# de niñ@s en edad escolar que actualmente estudian	21.00	38.18 %
Datos Generales sobre poblacion	niñ@s en edad escolar que actualmente no estudian	34.00	61.82 %
Datos Generales sobre poblacion	# de niñ@s en edad de estudiar del sexo femenino	0.00	0.00 %
Datos Generales sobre poblacion	# de niñ@s en edad de estudiar del sexo masculino	0.00	0.00 %
Datos Generales sobre poblacion	# de niñ@s que actualmente estudian del sexo masculino	0.00	0.00 %
Datos Generales sobre poblacion	# de niñ@s que actualmente estudian del sexo femenino	0.00	0.00 %
Meta 3	# de niñ@s en edad preescolar (de 5 a 6 años)	7.00	12.73 %
Meta 3	# de niñ@s que están estudiando preescolar	3.00	42.86 %
	# de niñ@s en edad de estudiar primaria (7 a 12 años)	14.00	25.45 %
	# de niñ@s que estudian primaria	12.00	85.71 %
	# de niñ@s en edad de estudiar plan básico (13 a 15 años)	11.00	20.00 %
	# de niñ@s que actualmente cursan plan básico	0.00	0.00 %
Estudios diversificados	# de niñ@s en edad de estudiar diversificado (16 a 18 años)	13.00	23.64 %
Estudios diversificados	# de niñ@s que actualmente cursan diversificado	0.00	0.00 %
Estudios diversificados	# de niñ@s en edad de estudiar universidad (19 a 23 años)	10.00	18.18 %

Tematica y Objetivos	Indicador	Valor	%
Estudios diversificados	# jóvenes que actualmente estudian en la universidad	0.00	0.00 %
	Población que representa fuerza de trabajo emergente (13 a 18 años)	24.00	43.64 %
	Población fuerza de trabajo emergente que actualmente estudia en la	0.00	0.00 %
	total niñ@s en edad preescolar (de 5 a 6 años)	3.00	
	# de niñ@s que están estudiando preescolar	0.00	0.00 %
	# de niños que estudian preescolar	0.00	0.00 %
	Total niñ@s que estudian primaria	18.00	
	# de niños que estudian primaria	0.00	0.00 %
	# de niñas que estudian primaria	0.00	0.00 %
Estudios diversificados	Total niñ@s que estudian secundaria	0.00	
Estudios diversificados	# de niños que estudian secundaria	0.00	
Estudios diversificados	# de niñas que estudian secundaria	0.00	
Estudios diversificados	# de hombres en edad de trabajar <REVISAR !!!>		
	# de mujeres en edad de trabajar <REVISAR !!!>		
	% de mujeres que trabajan remuneradamente (ocupación) <REVISAR !!!>		
	# de hombres de la fuerza de trabajo emergente que actualmente estudia		
	# de mujeres de la fuerza de trabajo emergente que actualmente estudia		
	Tasa de embarazos en adolescentes (PN) (__ mujeres de 13 a 21 años)		
	# de madres solteras/ hogares	2.00	6.06 %
Meta 5	# de niñ@s menores o iguales a 4 años		
Meta 5	# de niñ@s muertos menores de 5 años en el 20___		
Meta 5	Tasa de mortalidad infantil en menores de 5 años		
Meta 5	Total de niñ@s / niñas nacidos en el 20___	0.00	
Meta 5	% de partos atendidos por enfermeras	0.00	
Meta 5	% de partos atendidos por parteras	0.00	
Meta 5	% de partos atendidos por médicos		
Meta 5	% de partos atendidos por ella sola		
Meta 5	% de partos atendidos por el marido		
Meta 5	% de partos atendidos por otra persona		

Tematica y Objetivos	Indicador	Valor	%
Meta 5	Tasa de desnutrición menores de 5 años (censo base 2001)		
Meta 6	# de madres murieron antes, durante o postparto en el 20_	0.00	0.00 %
Meta 6	Tasa de mortalidad materna por mil partos atendidos		
	# no de personas se enfermaron de paludismo durante el 20__	0.00	0.00 %
	# no de personas se enfermaron de dengue clasico durante el 20__	1.00	25.00 %
	# no de personas se enfermaron de IRAS durante el 20__		
	# no de personas se enfermaron de dengue hemorragico durante el 20__	0.00	0.00 %
	# no de personas se enfermaron de chagas durante el 20__	0.00	0.00 %
	# no de personas se enfermaron de tuberculosis durante el 20__		
	# no de personas se enfermaron de alcoholismo durante el 20__	0.00	0.00 %
	# no de personas se enfermaron de cancer durante el 20__		
	# no de personas se enfermaron de diarreas durante el 20__	0.00	0.00 %
	# no de personas se enfermaron de la piel durante el 20__	0.00	0.00 %
	# no de personas se enfermaron de otra categoria durante el 20__	2.00	50.00 %
	# no niñ@os con discapacidad durante el 20__		
	# viviendas con agua de pozo propio	0.00	0.00 %
	# viviendas con agua de acueducto	4.00	22.22 %
	# viviendas con agua de rio o quebrada	10.00	55.56 %
	# viviendas con servicio sanitario	10.00	55.56 %
	# viviendas con Letrinas	10.00	55.56 %
	# viviendas con Letrinas y las Utilizan	10.00	55.56 %
	# viviendas con Recoleccion de basura	16.00	88.89 %
	# viviendas con Aseo de Calles	3.00	16.67 %
	# viviendas con Energia Electrica Domiciliar	0.00	0.00 %
Vivienda	# total de edificaciones en el municipio		
	# de edificaciones publicas y privadas		
	# de viviendas		
	# de viviendas desocupadas		
	# de viviendas ocupadas		

Tematica y Objetivos	Indicador	Valor	%
	# familias con vivienda propia y pagada	18.00	100.00 %
	# viviendas propias pagando	0.00	0.00 %
	# viviendas alquiladas	0.00	0.00 %
	# viviendas prestadas o cedidas	0.00	0.00 %
Condiciones de la vivienda	# viviendas buen estado	2.00	11.11 %
Condiciones de la vivienda	# viviendas condiciones regulares	14.00	77.78 %
Condiciones de la vivienda	# viviendas mal estado	2.00	11.11 %
Condiciones de la vivienda	# viviendas sin Repello	12.00	66.67 %
Condiciones de la vivienda	# viviendas con piso de tierra	2.00	11.11 %
Condiciones de la vivienda	# viviendas sin cielo falso	0.00	0.00 %
Condiciones de la vivienda	# viviendas techo mal estado	1.00	5.56 %
Condiciones de la vivienda	# viviendas con problemas estructurales	1.00	5.56 %
Condiciones de la vivienda	# viviendas sin ningun problema	2.00	11.11 %
Condiciones de la vivienda	# viviendas con una pieza	11.00	61.11 %
Condiciones de la vivienda	# viviendas con dos piezas	7.00	38.89 %
Condiciones de la vivienda	# viviendas con tres piezas	0.00	0.00 %
Condiciones de la vivienda	# viviendas con cuatro piezas	0.00	0.00 %
Condiciones de la vivienda	# viviendas con cinco piezas	0.00	0.00 %
Condiciones de la vivienda	# viviendas con seis piezas	0.00	0.00 %
Viviendas con baños	# viviendas con cero baños	10.00	55.56 %
Viviendas con baños	# viviendas con un baño	8.00	44.44 %
Viviendas con baños	# viviendas con dos banos	0.00	0.00 %
Viviendas con baños	# viviendas 3 baños o mas	0.00	0.00 %
# familias por vivienda	# viviendas con una familia	14.00	77.78 %
# familias por vivienda	# viviendas con dos familias	4.00	22.22 %
# familias por vivienda	# viviendas con tres familias	0.00	0.00 %
Consumo energetico para cocinar	# viviendas que utilizan electricidad para cocinar	0.00	0.00 %
Consumo energetico para cocinar	# viviendas que utilizan gas volatil para cocinar	0.00	0.00 %
Consumo energetico para cocinar	# viviendas que utilizan kerosen para cocinar	0.00	0.00 %

Tematica y Objetivos	Indicador	Valor	%
Consumo energetico para cocinar	# viviendas que utilizan leña para cocinar	18.00	100.00 %
Consumo energetico para cocinar	# viviendas que utilizan ecofogon para cocinar	0.00	0.00 %
# de dormitorios	# viviendas que tienen una pieza como dormitorio	11.00	61.11 %
Condiciones de la vivienda	# viviendas que tienen dos piezas como dormitorio	7.00	38.89 %
Condiciones de la vivienda	# viviendas que tienen tres piezas como dormitorio	0.00	0.00 %
Condiciones de la vivienda	# viviendas que tienen cuatro piezas como dormitorio	0.00	0.00 %
Participacion	# de hogares donde los hombres participan en organizaciones(mayores	8.00	44.44 %
Participacion	# de hogares donde las mujeres participan en organizaciones(mayores 18	2.00	11.11 %
Participacion	# de hogares donde participa solo un hombre	8.00	44.44 %
Participacion	# de hogares donde participan dos o mas hombres	0.00	0.00 %
Participacion	# de hogares donde participa una sola mujer	2.00	11.11 %
Participacion	# de hogares donde participan dos mujeres	0.00	0.00 %
Participacion	# de hogares donde participan tres o mas mujeres	0.00	0.00 %

Aldea: Paso Hondo: Caserio. El Boqueron

# de la viv.	Nombre del jefe de familia	Ocupado	Desocupado	Edif. Publico/ Negocio	Estado de la Vivienda		
					B	R	M
01	David Murillo	x				x	
02	Aquilino Murillo	x				x	
03	Julian López Villalta	x				x	
04	Oscar Edil López Sevilla	x				x	
05	Santos Olvin Lopez.		x			x	
06	Dinelia de los Angeles Lopez		x				x
07	Rolando Cerrato Villalta	x				x	
08	José Manuel Alvarez Murillo	x				x	
09	Beneranda Diaz. Aleman	x				x	
10	Maclobia Calero.	x				x	
11	Escuela" Felix Alvarado.			x		x	
12	Francisco Solano Cerrato Villalta	x				x	
13	Gustavo Murillo Villalta.	x			x		
14	Valentin Murillo.	x				x	
15	Celio Banegas.		x			x	
16	José Murillo.		x				x
17	Teonila Montoya Murillo		x			x	
18	Donay Murillo.	x				x	
19	Elder Misael Calero Murillo	x			x		

73

# de la viv.	Nombre del jefe de familia	Ocupado	Desocupado	Edif. Publico/ Negocio	Estado de la Vivienda		
					B	R	M
20	Aquilino Villalta.	x					x
21	Jorge Villalta Alvares.	x				x	
22	Nelson Sevilla.		x			x	
23	Nelson Sevilla.		x			x	
24	Felix Murillo Villalta	x				x	
25	Felix Banegas	x				x	
26	Elias Cerrato Villalta	x					x
27	Nelson Murillo.	x				x	
		6					

Cuadro Resumen

Descripción Edificación	#
Vivienda Ocupada	79
Vivienda Desocupada	7
Iglesias	0
Centro Comunal	0
Escuelas	1
Kinder	0
Cesar	0
Negocios	0
Edificio Gubernamental	0
	87

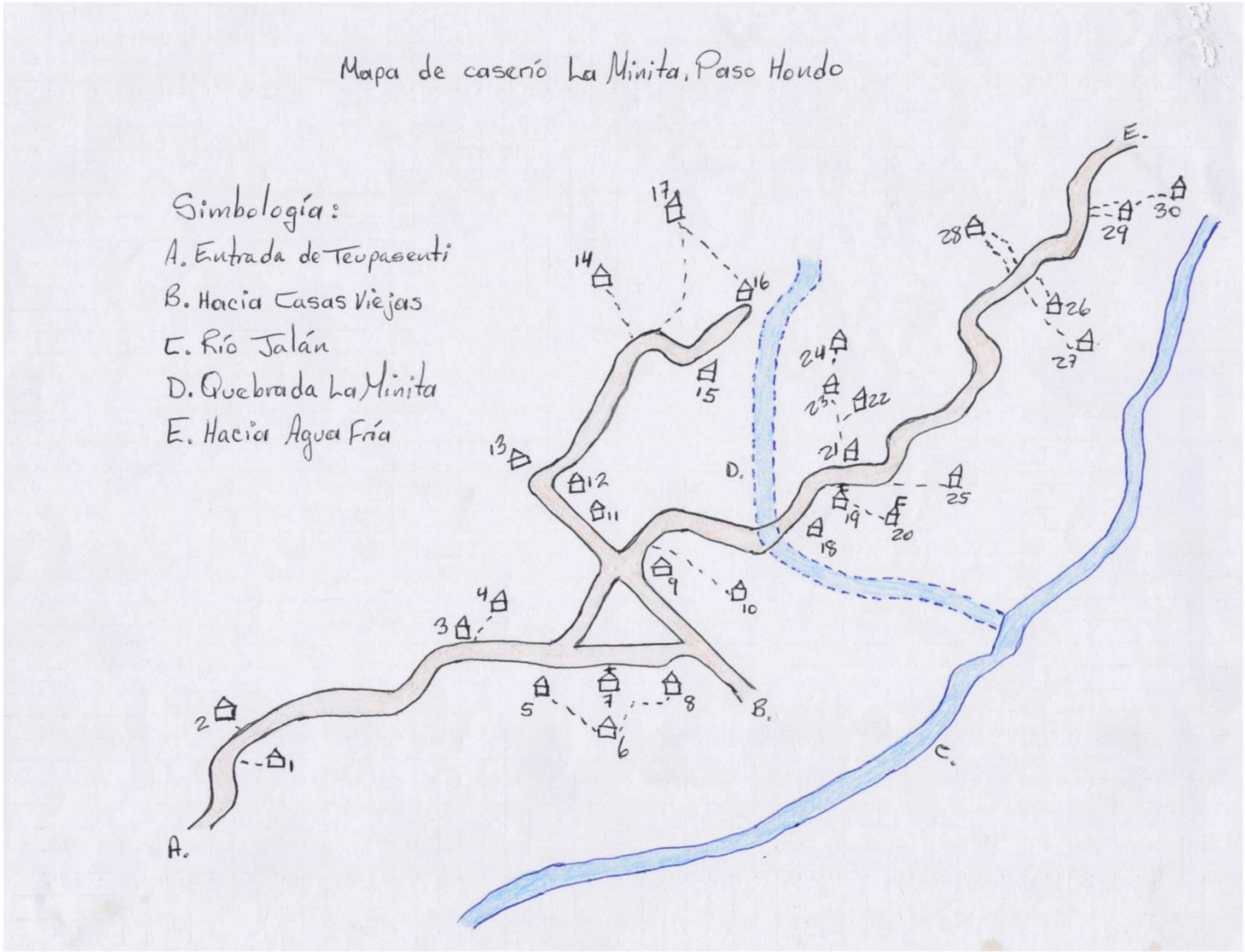
Mapa de caserío La Minita, Paso Hondo
Simbología:
A. Entrada de Teupasenti
B. Hacia Casas Viejas
C. Río Jalán
D. Quebrada La Minita
E. Hacia Agua Fría
A.
B.
C.
D.
E.
1
2
3
4
5
6
7
8
9
10
11
12
13
14
15
16
17
18
19
20
21
22
23
24
25
26
27
28
29
30

Indicadores de Linea Base

Departamento	EL PARAISO	Nombre	La Minita		
Codigo Municipio	0715	Codigo		Total Encuestas:	23
Nombre del Municipio	Teupasenti	Tipo Comunidad:	Caserio		

Tematica y Objetivos	Indicador	Valor	%
Datos Generales sobre poblacion	Población total	115.00	
Datos Generales sobre poblacion	Población femenina	48.00	41.74 %
Datos Generales sobre poblacion	Población masculina	67.00	58.26 %
Datos Generales sobre poblacion	Promedio de personas por vivienda	5.00	
Datos Generales sobre poblacion	Población menor de 5 años		
Datos Generales sobre poblacion	Población ubicada en el rango de 5 a 12 años		
Datos Generales sobre poblacion	Población ubicada en el rango de 13 a 18 años	17.00	14.78 %
Datos Generales sobre poblacion	Población ubicada en el rango de 19 a 30 años		
Datos Generales sobre poblacion	Población ubicada en el rango de 31 a 50 años		
Datos Generales sobre poblacion	Población ubicada en el rango de 51 años y más		
Fuerza de Trabajo	Poblacion en edad de Trabajar (PET)	91.00	79.13 %
Fuerza de Trabajo	Poblacion Economicamente Activa (PEA)	45.00	49.45 %
Fuerza de Trabajo	Poblacion Economicamente Inactiva(PEI)	46.00	50.55 %
Fuerza de Trabajo	Tasa de desempleao año pasado		
Meta 1	Total hogares con ingresos diario per cápita menor a $ 1.00	16.00	69.57 %
Meta 1	Total hogares con ingresos diario per cápita de $ 1.00 a 2.00	4.00	17.39 %
Meta 1	Total hogares con ingresos diario per cápita mayor a $ 2.00	3.00	13.04 %
Meta 1	Tasa de pobreza segun censo poblacion y vivienda		
Meta 1	Tasa de pobrza extrema segun censo 2001		
Meta 2	Total hogares que los ingresos les ajusta para alimentarse los 3 tiempos	11.00	47.83 %
Meta 2	Total hogares que los ingresos les ajusta para alimentarse los 2 tiempos	12.00	52.17 %
Meta 2	Total hogares que los ingresos les ajusta para alimentarse los 2 tiempos	0.00	0.00 %
Ingresos por remesas	# Hogares que reciben remesas	0.00	0.00 %
Ingresos por remesas	# Hogares que reciben remesas menos de Lps. 1000.00	0.00	
Ingresos por remesas	# Hogares que reciben remesas de Lps. 1001.00 a 2000	0.00	

Tematica y Objetivos	Indicador	Valor	%
Ingresos por remesas	# Hogares que reciben remesas de Lps. 2001.00 en adelante	0.00	
Familias Trabajan la tierra y producen	# hogares que trabajan por cuenta propia la tierra	20.00	86.96 %
Familias Trabajan la tierra y producen	# hogares trabajan tierra totalmente pagada	22.00	95.65 %
Familias Trabajan la tierra y producen	# hogares trabajan tierra propia pagando	0.00	0.00 %
Familias Trabajan la tierra y producen	# hogares trabajan en tierra alquilada y prestada	0.00	0.00 %
Familias Trabajan la tierra y producen	# hogares trabajan en tierra en litigio y comunal	0.00	0.00 %
Familias Trabajan la tierra y producen	# hogares que no tiene tierra	1.00	4.35 %
Familias Trabajan la tierra y producen	# hogares que producen alimento	21.00	105.00 %
Familias Trabajan la tierra y producen	# hogares que producen alimento para autoconsumo	0.00	0.00 %
Personas Trabajan la tierra por familia	# viviendas donde trabaja una persona por familia	9.00	40.91 %
Personas Trabajan la tierra por familia	# viviendas donde trabajan dos persona por familia	5.00	22.73 %
Personas Trabajan la tierra por familia	# viviendas donde trabajan tres personas por familia	6.00	27.27 %
Personas Trabajan la tierra por familia	# viviendas donde trabajan 4 o más personas por familia	2.00	9.09 %
Datos Generales sobre poblacion	# de niñ@s en edad de estudiar	60.00	52.17 %
Datos Generales sobre poblacion	# de niñ@s en edad escolar que actualmente estudian	25.00	41.67 %
Datos Generales sobre poblacion	niñ@s en edad escolar que actualmente no estudian	35.00	58.33 %
Datos Generales sobre poblacion	# de niñ@s en edad de estudiar del sexo femenino	0.00	0.00 %
Datos Generales sobre poblacion	# de niñ@s en edad de estudiar del sexo masculino	0.00	0.00 %
Datos Generales sobre poblacion	# de niñ@s que actualmente estudian del sexo masculino	0.00	0.00 %
Datos Generales sobre poblacion	# de niñ@s que actualmente estudian del sexo femenino	0.00	0.00 %
Meta 3	# de niñ@s en edad preescolar (de 5 a 6 años)	5.00	8.33 %
Meta 3	# de niñ@s que están estudiando preescolar	4.00	80.00 %
	# de niñ@s en edad de estudiar primaria (7 a 12 años)	21.00	35.00 %
	# de niñ@s que estudian primaria	18.00	85.71 %
	# de niñ@s en edad de estudiar plan básico (13 a 15 años)	9.00	15.00 %
	# de niñ@s que actualmente cursan plan básico	0.00	0.00 %
Estudios diversificados	# de niñ@s en edad de estudiar diversificado (16 a 18 años)	8.00	13.33 %
Estudios diversificados	# de niñ@s que actualmente cursan diversificado	0.00	0.00 %
Estudios diversificados	# de niñ@s en edad de estudiar universidad (19 a 23 años)	17.00	28.33 %

Tematica y Objetivos	Indicador	Valor	%
Estudios diversificados	# jóvenes que actualmente estudian en la universidad	0.00	0.00 %
	Población que representa fuerza de trabajo emergente (13 a 18 años)	17.00	28.33 %
	Población fuerza de trabajo emergente que actualmente estudia en la	0.00	0.00 %
	total niñ@s en edad preescolar (de 5 a 6 años)	4.00	
	# de niñ@s que están estudiando preescolar	0.00	0.00 %
	# de niños que estudian preescolar	0.00	0.00 %
	Total niñ@s que estudian primaria	21.00	
	# de niños que estudian primaria	0.00	0.00 %
	# de niñas que estudian primaria	0.00	0.00 %
Estudios diversificados	Total niñ@s que estudian secundaria	0.00	
Estudios diversificados	# de niños que estudian secundaria	0.00	
Estudios diversificados	# de niñas que estudian secundaria	0.00	
Estudios diversificados	# de hombres en edad de trabajar <REVISAR !!!>		
	# de mujeres en edad de trabajar <REVISAR !!!>		
	% de mujeres que trabajan remuneradamente (ocupación) <REVISAR !!!>		
	# de hombres de la fuerza de trabajo emergente que actualmente estudia		
	# de mujeres de la fuerza de trabajo emergente que actualmente estudia		
	Tasa de embarazos en adolescentes (PN) (__ mujeres de 13 a 21 años)		
	# de madres solteras/ hogares	3.00	12.00 %
Meta 5	# de niñ@s menores o iguales a 4 años		
Meta 5	# de niñ@s muertos menores de 5 años en el 20___		
Meta 5	Tasa de mortalidad infantil en menores de 5 años		
Meta 5	Total de niñ@s / niñas nacidos en el 20___	0.00	
Meta 5	% de partos atendidos por enfermeras	0.00	
Meta 5	% de partos atendidos por parteras	0.00	
Meta 5	% de partos atendidos por médicos		
Meta 5	% de partos atendidos por ella sola		
Meta 5	% de partos atendidos por el marido		
Meta 5	% de partos atendidos por otra persona		

Tematica y Objetivos	Indicador	Valor	%
Meta 5	Tasa de desnutrición menores de 5 años (censo base 2001)		
Meta 6	# de madres murieron antes, durante o postparto en el 20_	0.00	0.00 %
Meta 6	Tasa de mortalidad materna por mil partos atendidos		
	# no de personas se enfermaron de paludismo durante el 20__	0.00	0.00 %
	# no de personas se enfermaron de dengue clasico durante el 20__	1.00	33.33 %
	# no de personas se enfermaron de IRAS durante el 20__		
	# no de personas se enfermaron de dengue hemorragico durante el 20__	0.00	0.00 %
	# no de personas se enfermaron de chagas durante el 20__	0.00	0.00 %
	# no de personas se enfermaron de tuberculosis durante el 20__		
	# no de personas se enfermaron de alcoholismo durante el 20__	0.00	0.00 %
	# no de personas se enfermaron de cancer durante el 20__		
	# no de personas se enfermaron de diarreas durante el 20__	0.00	0.00 %
	# no de personas se enfermaron de la piel durante el 20__	0.00	0.00 %
	# no de personas se enfermaron de otra categoria durante el 20__	2.00	66.67 %
	# no niñ@os con discapacidad durante el 20__		
	# viviendas con agua de pozo propio	1.00	4.35 %
	# viviendas con agua de acueducto	17.00	73.91 %
	# viviendas con agua de rio o quebrada	4.00	17.39 %
	# viviendas con servicio sanitario	14.00	60.87 %
	# viviendas con Letrinas	14.00	60.87 %
	# viviendas con Letrinas y las Utilizan	13.00	56.52 %
	# viviendas con Recoleccion de basura	22.00	95.65 %
	# viviendas con Aseo de Calles	1.00	4.35 %
	# viviendas con Energia Electrica Domiciliar	0.00	0.00 %
Vivienda	# total de edificaciones en el municipio		
	# de edificaciones publicas y privadas		
	# de viviendas		
	# de viviendas desocupadas		
	# de viviendas ocupadas		

Tematica y Objetivos	Indicador	Valor	%
	# familias con vivienda propia y pagada	12.00	52.17 %
	# viviendas propias pagando	8.00	34.78 %
	# viviendas alquiladas	3.00	13.04 %
	# viviendas prestadas o cedidas	0.00	0.00 %
Condiciones de la vivienda	# viviendas buen estado	1.00	4.35 %
Condiciones de la vivienda	# viviendas condiciones regulares	22.00	95.65 %
Condiciones de la vivienda	# viviendas mal estado	0.00	0.00 %
Condiciones de la vivienda	# viviendas sin Repello	4.00	17.39 %
Condiciones de la vivienda	# viviendas con piso de tierra	0.00	0.00 %
Condiciones de la vivienda	# viviendas sin cielo falso	0.00	0.00 %
Condiciones de la vivienda	# viviendas techo mal estado	0.00	0.00 %
Condiciones de la vivienda	# viviendas con problemas estructurales	0.00	0.00 %
Condiciones de la vivienda	# viviendas sin ningun problema	0.00	0.00 %
Condiciones de la vivienda	# viviendas con una pieza	11.00	47.83 %
Condiciones de la vivienda	# viviendas con dos piezas	11.00	47.83 %
Condiciones de la vivienda	# viviendas con tres piezas	0.00	0.00 %
Condiciones de la vivienda	# viviendas con cuatro piezas	8.00	34.78 %
Condiciones de la vivienda	# viviendas con cinco piezas	0.00	0.00 %
Condiciones de la vivienda	# viviendas con seis piezas	0.00	0.00 %
Viviendas con baños	# viviendas con cero baños	10.00	43.48 %
Viviendas con baños	# viviendas con un baño	13.00	56.52 %
Viviendas con baños	# viviendas con dos banos	0.00	0.00 %
Viviendas con baños	# viviendas 3 baños o mas	0.00	0.00 %
# familias por vivienda	# viviendas con una familia	19.00	82.61 %
# familias por vivienda	# viviendas con dos familias	2.00	8.70 %
# familias por vivienda	# viviendas con tres familias	1.00	4.35 %
Consumo energetico para cocinar	# viviendas que utilizan electricidad para cocinar	0.00	0.00 %
Consumo energetico para cocinar	# viviendas que utilizan gas volatil para cocinar	0.00	0.00 %
Consumo energetico para cocinar	# viviendas que utilizan kerosen para cocinar	0.00	0.00 %

Tematica y Objetivos	Indicador	Valor	%
Consumo energetico para cocinar	# viviendas que utilizan leña para cocinar	23.00	100.00 %
Consumo energetico para cocinar	# viviendas que utilizan ecofogon para cocinar	0.00	0.00 %
# de dormitorios	# viviendas que tienen una pieza como dormitorio	11.00	47.83 %
Condiciones de la vivienda	# viviendas que tienen dos piezas como dormitorio	11.00	47.83 %
Condiciones de la vivienda	# viviendas que tienen tres piezas como dormitorio	0.00	0.00 %
Condiciones de la vivienda	# viviendas que tienen cuatro piezas como dormitorio	0.00	0.00 %
Participacion	# de hogares donde los hombres participan en organizaciones(mayores	10.00	43.48 %
Participacion	# de hogares donde las mujeres participan en organizaciones(mayores 18	14.00	60.87 %
Participacion	# de hogares donde participa solo un hombre	10.00	43.48 %
Participacion	# de hogares donde participan dos o mas hombres	0.00	0.00 %
Participacion	# de hogares donde participa una sola mujer	14.00	60.87 %
Participacion	# de hogares donde participan dos mujeres	0.00	0.00 %
Participacion	# de hogares donde participan tres o mas mujeres	0.00	0.00 %

Aldea. Paso: Hondo. Caserio. La Minita.

# de la viv.	Nombre del jefe de familia	Ocupado	Desocupado	Edif. Público/ Negocio	Estado de la Vivienda		
					B	R	M
01	Sobey Amaya Cerrato.	x				x	
02	Sebastian Marrena Villalta	x			x		
03	Juan Bautista Ramos Amaya	x				x	
04	Eusebio Agustin Amaya	x				x	
05	sebastian Alvarez		x			x	
06	Marcos Ovidio Amaya Sevilla.	x				x	
07	Teodora Cerrato.	x				x	
08	Elmer Alvarez. Baroy	x				x	
09	Santos Erasmo Suarez Trejo	x				x	
10	Reina Martinez. Artica.	x			x		
11	Luis Beltran Villalta Mendez.	x				x	
12	Randolfo Salgado Aleman.	x				x	
13	Evelio Agustin Amaya Sevilla.	x				x	
14	Hilaria Mendez.	x				x	
15	Miriam Isabel Diaz. Diaz.	x				x	
16	Agustin Ramos Martinez.	x				x	
17	Genaro Sanchez	x					x
18	Mario de Jesús Martinez Alvarado	x				x	
19	Hilario Martinez Alvarado	x				x	
		18	1		2	16	1

# de la viv.	Nombre del jefe de familia	Ocupado	Desocupado	Edif. Público/ Negocio	Estado de la Vivienda		
					B	R	M
20	Lidia Alvarado Artica	x				x	
21	Alfonso Amaya.	x				x	
22	Antonio Amaya Cerrato.	x				x	
23	Victoria Amaya Cerrato.	x				x	
24	Esc.ª José Manuel Zelaya Rosales			x	x		
25	Roberto Martinez Villalta		x			x	
26	Elias Lanza.		x			x	
27	Rony Geovany Villalta Salgado		x			x	
28	Marvin Joel Villalta Salgado.		x				x
29	José Eustaquio Amaya Sevilla		x			x	
30	Templo: iglecia Catolica.			x		x	
		11	5		1	9	
		23	6	2	3	25	2

Cuadro Resumen

Descripción Edificación	#
Vivienda Ocupada	22
Vivienda Desocupada	6
Iglesias	1
Centro Comunal	0
Escuelas	1
Kinder	0
Cesar	0
Negocios	0
Edificio Gubernamental	0
	30

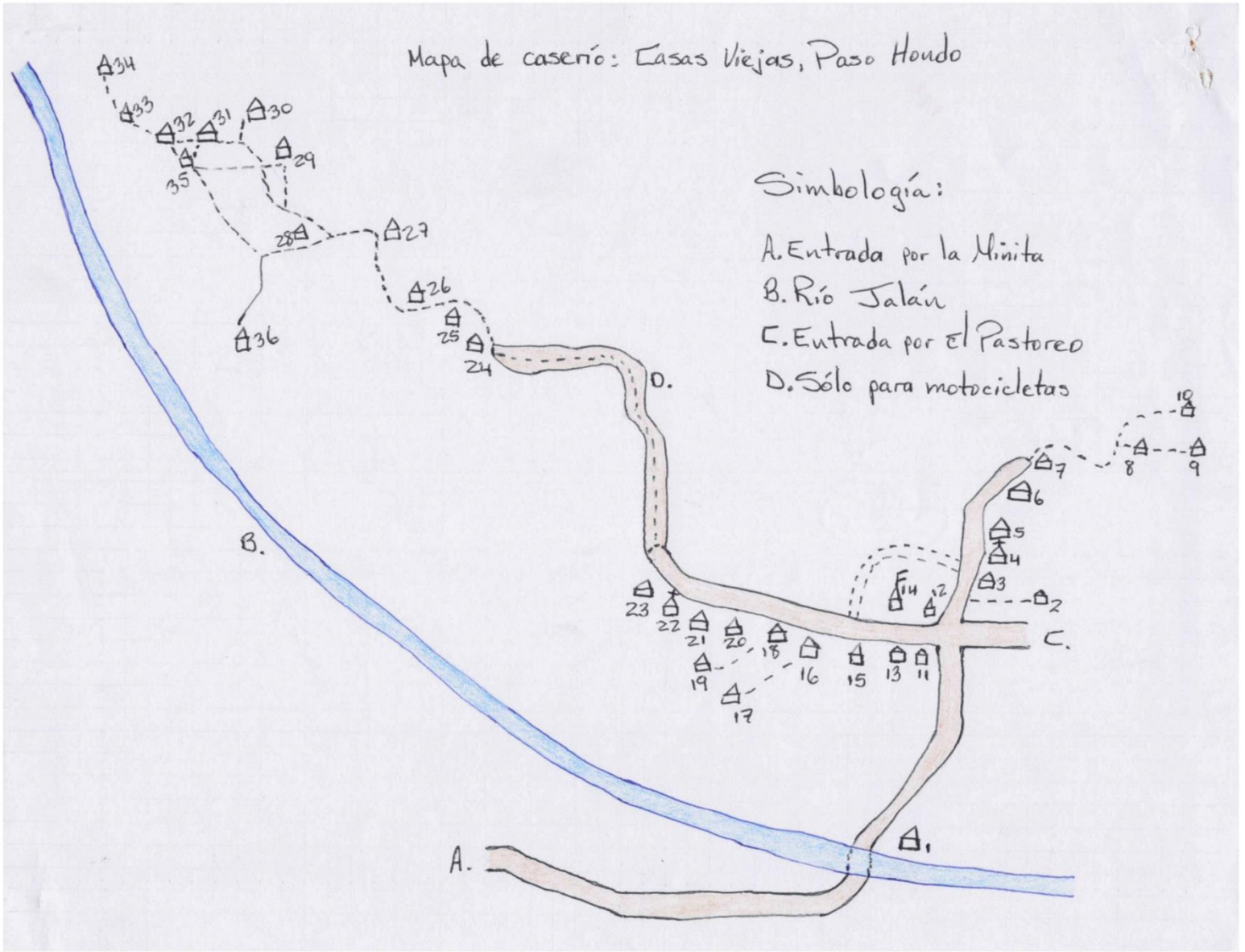
Mapa de caserío: Casas Viejas, Paso Hondo
Simbología:
A. Entrada por la Minita
B. Río Jalán
C. Entrada por el Pastoreo
D. Sólo para motocicletas
A.
B.
C.
D.
E
F
1
2
3
4
5
6
7
8
9
10
11
12
13
14
15
16
17
18
19
20
21
22
23
24
25
26
27
28
29
30
31
32
33
34
35
36

Indicadores de Linea Base

Departamento EL PARAISO
Codigo Municipio 0715
Nombre del Municipio Teupasenti

Nombre Casas Viejas
Codigo
Tipo Comunidad: Caserio

Total Encuestas: 26

Tematica y Objetivos	Indicador	Valor	%
Datos Generales sobre poblacion	Población total	112.00	
Datos Generales sobre poblacion	Población femenina	50.00	44.64 %
Datos Generales sobre poblacion	Población masculina	62.00	55.36 %
Datos Generales sobre poblacion	Promedio de personas por vivienda	4.31	
Datos Generales sobre poblacion	Población menor de 5 años		
Datos Generales sobre poblacion	Población ubicada en el rango de 5 a 12 años		
Datos Generales sobre poblacion	Población ubicada en el rango de 13 a 18 años	12.00	10.71 %
Datos Generales sobre poblacion	Población ubicada en el rango de 19 a 30 años		
Datos Generales sobre poblacion	Población ubicada en el rango de 31 a 50 años		
Datos Generales sobre poblacion	Población ubicada en el rango de 51 años y más		
Fuerza de Trabajo	Poblacion en edad de Trabajar (PET)	82.00	73.21 %
Fuerza de Trabajo	Poblacion Economicamente Activa (PEA)	37.00	45.12 %
Fuerza de Trabajo	Poblacion Economicamente Inactiva(PEI)	45.00	54.88 %
Fuerza de Trabajo	Tasa de desempleao año pasado		
Meta 1	Total hogares con ingresos diario per cápita menor a $ 1.00	23.00	88.46 %
Meta 1	Total hogares con ingresos diario per cápita de $ 1.00 a 2.00	1.00	3.85 %
Meta 1	Total hogares con ingresos diario per cápita mayor a $ 2.00	2.00	7.69 %
Meta 1	Tasa de pobreza segun censo poblacion y vivienda		
Meta 1	Tasa de pobrza extrema segun censo 2001		
Meta 2	Total hogares que los ingresos les ajusta para alimentarse los 3 tiempos	17.00	65.38 %
Meta 2	Total hogares que los ingresos les ajusta para alimentarse los 2 tiempos	9.00	34.62 %
Meta 2	Total hogares que los ingresos les ajusta para alimentarse los 2 tiempos	0.00	0.00 %
Ingresos por remesas	# Hogares que reciben remesas	1.00	3.85 %
Ingresos por remesas	# Hogares que reciben remesas menos de Lps. 1000.00	0.00	0.00 %
Ingresos por remesas	# Hogares que reciben remesas de Lps. 1001.00 a 2000	1.00	100.00 %

Tematica y Objetivos	Indicador	Valor	%
Ingresos por remesas	# Hogares que reciben remesas de Lps. 2001.00 en adelante	0.00	0.00 %
Familias Trabajan la tierra y producen	# hogares que trabajan por cuenta propia la tierra	22.00	84.62 %
Familias Trabajan la tierra y producen	# hogares trabajan tierra totalmente pagada	26.00	100.00 %
Familias Trabajan la tierra y producen	# hogares trabajan tierra propia pagando	0.00	0.00 %
Familias Trabajan la tierra y producen	# hogares trabajan en tierra alquilada y prestada	0.00	0.00 %
Familias Trabajan la tierra y producen	# hogares trabajan en tierra en litigio y comunal	0.00	0.00 %
Familias Trabajan la tierra y producen	# hogares que no tiene tierra	0.00	0.00 %
Familias Trabajan la tierra y producen	# hogares que producen alimento	25.00	113.64 %
Familias Trabajan la tierra y producen	# hogares que producen alimento para autoconsumo	10.00	40.00 %
Personas Trabajan la tierra por familia	# viviendas donde trabaja una persona por familia	19.00	73.08 %
Personas Trabajan la tierra por familia	# viviendas donde trabajan dos persona por familia	4.00	15.38 %
Personas Trabajan la tierra por familia	# viviendas donde trabajan tres personas por familia	2.00	7.69 %
Personas Trabajan la tierra por familia	# viviendas donde trabajan 4 o más personas por familia	1.00	3.85 %
Datos Generales sobre poblacion	# de niñ@s en edad de estudiar	41.00	36.61 %
Datos Generales sobre poblacion	# de niñ@s en edad escolar que actualmente estudian	21.00	51.22 %
Datos Generales sobre poblacion	niñ@s en edad escolar que actualmente no estudian	20.00	48.78 %
Datos Generales sobre poblacion	# de niñ@s en edad de estudiar del sexo femenino	0.00	0.00 %
Datos Generales sobre poblacion	# de niñ@s en edad de estudiar del sexo masculino	0.00	0.00 %
Datos Generales sobre poblacion	# de niñ@s que actualmente estudian del sexo masculino	0.00	0.00 %
Datos Generales sobre poblacion	# de niñ@s que actualmente estudian del sexo femenino	0.00	0.00 %
Meta 3	# de niñ@s en edad preescolar (de 5 a 6 años)	5.00	12.20 %
Meta 3	# de niñ@s que están estudiando preescolar	3.00	60.00 %
	# de niñ@s en edad de estudiar primaria (7 a 12 años)	15.00	36.59 %
	# de niñ@s que estudian primaria	14.00	93.33 %
	# de niñ@s en edad de estudiar plan básico (13 a 15 años)	4.00	9.76 %
	# de niñ@s que actualmente cursan plan básico	0.00	0.00 %
Estudios diversificados	# de niñ@s en edad de estudiar diversificado (16 a 18 años)	8.00	19.51 %
Estudios diversificados	# de niñ@s que actualmente cursan diversificado	0.00	0.00 %
Estudios diversificados	# de niñ@s en edad de estudiar universidad (19 a 23 años)	9.00	21.95 %

Tematica y Objetivos	Indicador	Valor	%
Estudios diversificados	# jóvenes que actualmente estudian en la universidad	0.00	0.00 %
	Población que representa fuerza de trabajo emergente (13 a 18 años)	12.00	29.27 %
	Población fuerza de trabajo emergente que actualmente estudia en la	0.00	0.00 %
	total niñ@s en edad preescolar (de 5 a 6 años)	3.00	
	# de niñ@s que están estudiando preescolar	0.00	0.00 %
	# de niños que estudian preescolar	0.00	0.00 %
	Total niñ@s que estudian primaria	18.00	
	# de niños que estudian primaria	0.00	0.00 %
	# de niñas que estudian primaria	0.00	0.00 %
Estudios diversificados	Total niñ@s que estudian secundaria	0.00	
Estudios diversificados	# de niños que estudian secundaria	0.00	
Estudios diversificados	# de niñas que estudian secundaria	0.00	
Estudios diversificados	# de hombres en edad de trabajar <REVISAR !!!>		
	# de mujeres en edad de trabajar <REVISAR !!!>		
	% de mujeres que trabajan remuneradamente (ocupación) <REVISAR !!!>		
	# de hombres de la fuerza de trabajo emergente que actualmente estudia		
	# de mujeres de la fuerza de trabajo emergente que actualmente estudia		
	Tasa de embarazos en adolescentes (PN) (__ mujeres de 13 a 21 años)		
	# de madres solteras/ hogares	0.00	0.00 %
Meta 5	# de niñ@s menores o iguales a 4 años		
Meta 5	# de niñ@s muertos menores de 5 años en el 20___		
Meta 5	Tasa de mortalidad infantil en menores de 5 años		
Meta 5	Total de niñ@s / niñas nacidos en el 20___	0.00	
Meta 5	% de partos atendidos por enfermeras	0.00	
Meta 5	% de partos atendidos por parteras	0.00	
Meta 5	% de partos atendidos por médicos		
Meta 5	% de partos atendidos por ella sola		
Meta 5	% de partos atendidos por el marido		
Meta 5	% de partos atendidos por otra persona		

Tematica y Objetivos	Indicador	Valor	%
Meta 5	Tasa de desnutrición menores de 5 años (censo base 2001)		
Meta 6	# de madres murieron antes, durante o postparto en el 20_	0.00	0.00 %
Meta 6	Tasa de mortalidad materna por mil partos atendidos		
	# no de personas se enfermaron de paludismo durante el 20__	0.00	0.00 %
	# no de personas se enfermaron de dengue clasico durante el 20__	4.00	66.67 %
	# no de personas se enfermaron de IRAS durante el 20__		
	# no de personas se enfermaron de dengue hemorragico durante el 20__	0.00	0.00 %
	# no de personas se enfermaron de chagas durante el 20__	0.00	0.00 %
	# no de personas se enfermaron de tuberculosis durante el 20__		
	# no de personas se enfermaron de alcoholismo durante el 20__	0.00	0.00 %
	# no de personas se enfermaron de cancer durante el 20__		
	# no de personas se enfermaron de diarreas durante el 20__	0.00	0.00 %
	# no de personas se enfermaron de la piel durante el 20__	0.00	0.00 %
	# no de personas se enfermaron de otra categoria durante el 20__	0.00	0.00 %
	# no niñ@os con discapacidad durante el 20__		
	# viviendas con agua de pozo propio	0.00	0.00 %
	# viviendas con agua de acueducto	25.00	96.15 %
	# viviendas con agua de rio o quebrada	1.00	3.85 %
	# viviendas con servicio sanitario	7.00	26.92 %
	# viviendas con Letrinas	19.00	73.08 %
	# viviendas con Letrinas y las Utilizan	19.00	73.08 %
	# viviendas con Recoleccion de basura	23.00	88.46 %
	# viviendas con Aseo de Calles	0.00	0.00 %
	# viviendas con Energia Electrica Domiciliar	1.00	3.85 %
Vivienda	# total de edificaciones en el municipio		
	# de edificaciones publicas y privadas		
	# de viviendas		
	# de viviendas desocupadas		
	# de viviendas ocupadas		

Tematica y Objetivos	Indicador	Valor	%
	# familias con vivienda propia y pagada	26.00	100.00 %
	# viviendas propias pagando	0.00	0.00 %
	# viviendas alquiladas	0.00	0.00 %
	# viviendas prestadas o cedidas	0.00	0.00 %
Condiciones de la vivienda	# viviendas buen estado	0.00	0.00 %
Condiciones de la vivienda	# viviendas condiciones regulares	26.00	100.00 %
Condiciones de la vivienda	# viviendas mal estado	0.00	0.00 %
Condiciones de la vivienda	# viviendas sin Repello	13.00	50.00 %
Condiciones de la vivienda	# viviendas con piso de tierra	0.00	0.00 %
Condiciones de la vivienda	# viviendas sin cielo falso	0.00	0.00 %
Condiciones de la vivienda	# viviendas techo mal estado	0.00	0.00 %
Condiciones de la vivienda	# viviendas con problemas estructurales	0.00	0.00 %
Condiciones de la vivienda	# viviendas sin ningun problema	0.00	0.00 %
Condiciones de la vivienda	# viviendas con una pieza	25.00	96.15 %
Condiciones de la vivienda	# viviendas con dos piezas	1.00	3.85 %
Condiciones de la vivienda	# viviendas con tres piezas	0.00	0.00 %
Condiciones de la vivienda	# viviendas con cuatro piezas	2.00	7.69 %
Condiciones de la vivienda	# viviendas con cinco piezas	0.00	0.00 %
Condiciones de la vivienda	# viviendas con seis piezas	0.00	0.00 %
Viviendas con baños	# viviendas con cero baños	14.00	53.85 %
Viviendas con baños	# viviendas con un baño	12.00	46.15 %
Viviendas con baños	# viviendas con dos banos	0.00	0.00 %
Viviendas con baños	# viviendas 3 baños o mas	0.00	0.00 %
# familias por vivienda	# viviendas con una familia	23.00	88.46 %
# familias por vivienda	# viviendas con dos familias	2.00	7.69 %
# familias por vivienda	# viviendas con tres familias	0.00	0.00 %
Consumo energetico para cocinar	# viviendas que utilizan electricidad para cocinar	0.00	0.00 %
Consumo energetico para cocinar	# viviendas que utilizan gas volatil para cocinar	0.00	0.00 %
Consumo energetico para cocinar	# viviendas que utilizan kerosen para cocinar	0.00	0.00 %

Tematica y Objetivos	Indicador	Valor	%
Consumo energetico para cocinar	# viviendas que utilizan leña para cocinar	18.00	100.00 %
Consumo energetico para cocinar	# viviendas que utilizan ecofogon para cocinar	0.00	0.00 %
# de dormitorios	# viviendas que tienen una pieza como dormitorio	17.00	94.44 %
Condiciones de la vivienda	# viviendas que tienen dos piezas como dormitorio	1.00	5.56 %
Condiciones de la vivienda	# viviendas que tienen tres piezas como dormitorio	0.00	0.00 %
Condiciones de la vivienda	# viviendas que tienen cuatro piezas como dormitorio	0.00	0.00 %
Participacion	# de hogares donde los hombres participan en organizaciones(mayores	8.00	44.44 %
Participacion	# de hogares donde las mujeres participan en organizaciones(mayores 18	2.00	11.11 %
Participacion	# de hogares donde participa solo un hombre	8.00	44.44 %
Participacion	# de hogares donde participan dos o mas hombres	0.00	0.00 %
Participacion	# de hogares donde participa una sola mujer	2.00	11.11 %
Participacion	# de hogares donde participan dos mujeres	0.00	0.00 %
Participacion	# de hogares donde participan tres o mas mujeres	0.00	0.00 %

Aldea: Paso Hondo. Caserio: Casas Viejas.

# de la Viv.	Nombre del jefe de familia	Ocupado	Desocupado	Edif. Público o Negocio	Estado de la Vivienda B	R	M
01	Antonio Ramos	x				x	
02	Horacio Bonilla Ortez	x				x	
03	José Luiz Ramos.	x				x	
04	Iglecia Evangélica" Dios Viviente			x		x	
05	lorenso Sevilla.	x				x	
06	Eduviges Mendes	x				x	
07	Omar Alonzo Zelaya	x				x	
08	Victoria Sauceda	x				x	
09	Julio Cesar Zelaya	x				x	
70	Julian Zelaya	x				x	
71	Bernardina Ramos	x				x	
72	Pablo Francisco Ramos.	x			x		
73	Escuela rural Mixta "José Manuel Silva"			x		x	
74	Centro Comunal.			x		x	
75	Fabian Ramos.	x				x	
76	Froylán Ramos.	x				x	
77	Wilfredo Ramos.	x				x	
78	Carmelo Ramos.	x				x	
79	Jaime Gustavo Alvarez	x				x	
		76		3	1	78	

# de la Viv.	Nombre del jefe de familia	Ocupado	Desocupado	Edif. Público o Negocio	Estado de la Vivienda B	R	M
20	Santiago Alvarez		x			x	
21	Iglesia Evangelico de la Profesia			x	x		
23	Santos Donaldo Madrid		x			x	
23	Juan Sevilla.		x			x	
			3	1			

Aldea: Paso Hondo: Caserio: El Achote.

# de la viv.	Nombre del jefe de familia	Ocupado	Desocupado	Edif. Publico/ Negocio	Estado de la Vivienda		
					B	R	M
01	Juan Antonio Carmenda Salgado	x				x	
02	Luis Antonio Salgado Aleman	x				x	
03	Victor Salgado Aleman	x				x	
04	Maria Concepcion Salgado	x				x	
05	Felipe Benicio Salgado Diaz	x				x	
06	Jorge Salgado Diaz	x				x	
07	Jose Luis Salgado Diaz	x				x	
08	Ever Salgado Diaz	x				x	
09	Victor Omar Salgado Diaz	x				x	
10	Santos Pablo Cenato Mairena	x				x	
11	Victor Andres Salgado Diaz		x			x	
12	Andres Orlando Salgado Aleman		x			x	
13	Jose Angel Salgado Diaz.	x				x	
14	Santos Donaldo Madrid.	x				x	
		72	2			74	

Cuadro Resumen

Descripción Edificación	#
Vivienda Ocupada	37
Vivienda Desocupada	5
Iglesias	2
Centro Comunal	1
Escuelas	1
Kinder	1
Cesar	0
Negocios	0
Edificio Gubernamental	0
	47


Caserio: El Matazano. Aldea. Paso Hondo.
Asta el Ju
Asta El Canton
Asta la zona El Chile.
Entrada de Teupasenti
Cenicesas
Quebrada de Veracruz.
Quebrada de las Barrillas.
Casa.
Iglecia
Eswela
Carretera.
Rio.
Campo de futbol
Rio Jalan
Asta El Pas

Indicadores de Linea Base

Departamento	EL PARAISO	Nombre	matazano		
Codigo Municipio	0715	Codigo		Total Encuestas:	9
Nombre del Municipio	Teupasenti	Tipo Comunidad:	Caserio		

Tematica y Objetivos	Indicador	Valor	%
Datos Generales sobre poblacion	Población total	49.00	
Datos Generales sobre poblacion	Población femenina	22.00	44.90 %
Datos Generales sobre poblacion	Población masculina	27.00	55.10 %
Datos Generales sobre poblacion	Promedio de personas por vivienda	5.44	
Datos Generales sobre poblacion	Población menor de 5 años		
Datos Generales sobre poblacion	Población ubicada en el rango de 5 a 12 años		
Datos Generales sobre poblacion	Población ubicada en el rango de 13 a 18 años	10.00	20.41 %
Datos Generales sobre poblacion	Población ubicada en el rango de 19 a 30 años		
Datos Generales sobre poblacion	Población ubicada en el rango de 31 a 50 años		
Datos Generales sobre poblacion	Población ubicada en el rango de 51 años y más		
Fuerza de Trabajo	Poblacion en edad de Trabajar (PET)	38.00	77.55 %
Fuerza de Trabajo	Poblacion Economicamente Activa (PEA)	18.00	47.37 %
Fuerza de Trabajo	Poblacion Economicamente Inactiva(PEI)	20.00	52.63 %
Fuerza de Trabajo	Tasa de desempleao año pasado		
Meta 1	Total hogares con ingresos diario per cápita menor a $ 1.00	7.00	77.78 %
Meta 1	Total hogares con ingresos diario per cápita de $ 1.00 a 2.00	2.00	22.22 %
Meta 1	Total hogares con ingresos diario per cápita mayor a $ 2.00	0.00	0.00 %
Meta 1	Tasa de pobreza segun censo poblacion y vivienda		
Meta 1	Tasa de pobrza extrema segun censo 2001		
Meta 2	Total hogares que los ingresos les ajusta para alimentarse los 3 tiempos	9.00	100.00 %
Meta 2	Total hogares que los ingresos les ajusta para alimentarse los 2 tiempos	0.00	0.00 %
Ingresos por remesas	# Hogares que reciben remesas	0.00	0.00 %
Ingresos por remesas	# Hogares que reciben remesas menos de Lps. 1000.00	0.00	
Ingresos por remesas	# Hogares que reciben remesas de Lps. 1001.00 a 2000	0.00	
Ingresos por remesas	# Hogares que reciben remesas de Lps. 2001.00 en adelante	0.00	

Tematica y Objetivos	Indicador	Valor	%
Familias Trabajan la tierra y producen	# hogares que trabajan por cuenta propia la tierra	8.00	88.89 %
Familias Trabajan la tierra y producen	# hogares trabajan tierra totalmente pagada	9.00	100.00 %
Familias Trabajan la tierra y producen	# hogares trabajan tierra propia pagando	0.00	0.00 %
Familias Trabajan la tierra y producen	# hogares trabajan en tierra alquilada y prestada	0.00	0.00 %
Familias Trabajan la tierra y producen	# hogares trabajan en tierra en litigio y comunal	0.00	0.00 %
Familias Trabajan la tierra y producen	# hogares que no tiene tierra	0.00	0.00 %
Familias Trabajan la tierra y producen	# hogares que producen alimento	9.00	112.50 %
Familias Trabajan la tierra y producen	# hogares que producen alimento para autoconsumo	4.00	44.44 %
Personas Trabajan la tierra por familia	# viviendas donde trabaja una persona por familia	5.00	55.56 %
Personas Trabajan la tierra por familia	# viviendas donde trabajan dos persona por familia	1.00	11.11 %
Personas Trabajan la tierra por familia	# viviendas donde trabajan tres personas por familia	1.00	11.11 %
Personas Trabajan la tierra por familia	# viviendas donde trabajan 4 o más personas por familia	2.00	22.22 %
Datos Generales sobre poblacion	# de niñ@s en edad de estudiar	24.00	48.98 %
Datos Generales sobre poblacion	# de niñ@s en edad escolar que actualmente estudian	5.00	20.83 %
Datos Generales sobre poblacion	niñ@s en edad escolar que actualmente no estudian	19.00	79.17 %
Datos Generales sobre poblacion	# de niñ@s en edad de estudiar del sexo femenino	0.00	0.00 %
Datos Generales sobre poblacion	# de niñ@s en edad de estudiar del sexo masculino	0.00	0.00 %
Datos Generales sobre poblacion	# de niñ@s que actualmente estudian del sexo masculino	0.00	0.00 %
Datos Generales sobre poblacion	# de niñ@s que actualmente estudian del sexo femenino	0.00	0.00 %
Meta 3	# de niñ@s en edad preescolar (de 5 a 6 años)	0.00	0.00 %
Meta 3	# de niñ@s que están estudiando preescolar	0.00	
	# de niñ@s en edad de estudiar primaria (7 a 12 años)	5.00	20.83 %
	# de niñ@s que estudian primaria	3.00	60.00 %
	# de niñ@s en edad de estudiar plan básico (13 a 15 años)	8.00	33.33 %
	# de niñ@s que actualmente cursan plan básico	0.00	0.00 %
Estudios diversificados	# de niñ@s en edad de estudiar diversificado (16 a 18 años)	2.00	8.33 %
Estudios diversificados	# de niñ@s que actualmente cursan diversificado	0.00	0.00 %
Estudios diversificados	# de niñ@s en edad de estudiar universidad (19 a 23 años)	9.00	37.50 %
Estudios diversificados	# jóvenes que actualmente estudian en la universidad	0.00	0.00 %

Tematica y Objetivos	Indicador	Valor	%
	Población que representa fuerza de trabajo emergente (13 a 18 años)	10.00	41.67 %
	Población fuerza de trabajo emergente que actualmente estudia en la	0.00	0.00 %
	total niñ@s en edad preescolar (de 5 a 6 años)	0.00	
	# de niñ@s que están estudiando preescolar	0.00	
	# de niños que estudian preescolar	0.00	
	Total niñ@s que estudian primaria	3.00	
	# de niños que estudian primaria	0.00	0.00 %
	# de niñas que estudian primaria	0.00	0.00 %
Estudios diversificados	Total niñ@s que estudian secundaria	2.00	
Estudios diversificados	# de niños que estudian secundaria	0.00	0.00 %
Estudios diversificados	# de niñas que estudian secundaria	0.00	0.00 %
Estudios diversificados	# de hombres en edad de trabajar <REVISAR !!!>		
	# de mujeres en edad de trabajar <REVISAR !!!>		
	% de mujeres que trabajan remuneradamente (ocupación) <REVISAR !!!>		
	# de hombres de la fuerza de trabajo emergente que actualmente estudia		
	# de mujeres de la fuerza de trabajo emergente que actualmente estudia		
	Tasa de embarazos en adolescentes (PN) (__ mujeres de 13 a 21 años)		
	# de madres solteras/ hogares	2.00	14.29 %
Meta 5	# de niñ@s menores o iguales a 4 años		
Meta 5	# de niñ@s muertos menores de 5 años en el 20___		
Meta 5	Tasa de mortalidad infantil en menores de 5 años		
Meta 5	Total de niñ@s / niñas nacidos en el 20___	2.00	
Meta 5	% de partos atendidos por enfermeras	0.00	0.00 %
Meta 5	% de partos atendidos por parteras	0.00	0.00 %
Meta 5	% de partos atendidos por médicos		
Meta 5	% de partos atendidos por ella sola		
Meta 5	% de partos atendidos por el marido		
Meta 5	% de partos atendidos por otra persona		
Meta 5	Tasa de desnutrición menores de 5 años (censo base 2001)		

Tematica y Objetivos	Indicador	Valor	%
Meta 6	# de madres murieron antes, durante o postparto en el 20_	0.00	0.00 %
Meta 6	Tasa de mortalidad materna por mil partos atendidos		
	# no de personas se enfermaron de paludismo durante el 20__	0.00	0.00 %
	# no de personas se enfermaron de dengue clasico durante el 20__	0.00	0.00 %
	# no de personas se enfermaron de IRAS durante el 20__		
	# no de personas se enfermaron de dengue hemorragico durante el 20__	0.00	0.00 %
	# no de personas se enfermaron de chagas durante el 20__	0.00	0.00 %
	# no de personas se enfermaron de tuberculosis durante el 20__		
	# no de personas se enfermaron de alcoholismo durante el 20__	0.00	0.00 %
	# no de personas se enfermaron de cancer durante el 20__		
	# no de personas se enfermaron de diarreas durante el 20__	0.00	0.00 %
	# no de personas se enfermaron de la piel durante el 20__	0.00	0.00 %
	# no de personas se enfermaron de otra categoria durante el 20__	2.00	50.00 %
	# no niñ@os con discapacidad durante el 20__		
	# viviendas con agua de pozo propio	0.00	0.00 %
	# viviendas con agua de acueducto	9.00	100.00 %
	# viviendas con agua de rio o quebrada	0.00	0.00 %
	# viviendas con servicio sanitario	0.00	0.00 %
	# viviendas con Letrinas	8.00	88.89 %
	# viviendas con Letrinas y las Utilizan	8.00	88.89 %
	# viviendas con Recoleccion de basura	0.00	0.00 %
	# viviendas con Aseo de Calles	0.00	0.00 %
	# viviendas con Energia Electrica Domiciliar	1.00	11.11 %
Vivienda	# total de edificaciones en el municipio		
	# de edificaciones publicas y privadas		
	# de viviendas		
	# de viviendas desocupadas		
	# de viviendas ocupadas		
	# familias con vivienda propia y pagada	8.00	88.89 %

Tematica y Objetivos	Indicador	Valor	%
	# viviendas propias pagando	0.00	0.00 %
	# viviendas alquiladas	0.00	0.00 %
	# viviendas prestadas o cedidas	1.00	11.11 %
Condiciones de la vivienda	# viviendas buen estado	2.00	22.22 %
Condiciones de la vivienda	# viviendas condiciones regulares	7.00	77.78 %
Condiciones de la vivienda	# viviendas mal estado	0.00	0.00 %
Condiciones de la vivienda	# viviendas sin Repello	5.00	55.56 %
Condiciones de la vivienda	# viviendas con piso de tierra	1.00	11.11 %
Condiciones de la vivienda	# viviendas sin cielo falso	0.00	0.00 %
Condiciones de la vivienda	# viviendas techo mal estado	0.00	0.00 %
Condiciones de la vivienda	# viviendas con problemas estructurales	0.00	0.00 %
Condiciones de la vivienda	# viviendas sin ningun problema	1.00	11.11 %
Condiciones de la vivienda	# viviendas con una pieza	4.00	44.44 %
Condiciones de la vivienda	# viviendas con dos piezas	5.00	55.56 %
Condiciones de la vivienda	# viviendas con tres piezas	0.00	0.00 %
Condiciones de la vivienda	# viviendas con cuatro piezas	3.00	33.33 %
Condiciones de la vivienda	# viviendas con cinco piezas	0.00	0.00 %
Condiciones de la vivienda	# viviendas con seis piezas	0.00	0.00 %
Viviendas con baños	# viviendas con cero baños	1.00	11.11 %
Viviendas con baños	# viviendas con un baño	8.00	88.89 %
Viviendas con baños	# viviendas con dos banos	0.00	0.00 %
Viviendas con baños	# viviendas 3 baños o mas	0.00	0.00 %
# familias por vivienda	# viviendas con una familia	7.00	77.78 %
# familias por vivienda	# viviendas con dos familias	2.00	22.22 %
# familias por vivienda	# viviendas con tres familias	0.00	0.00 %
Consumo energetico para cocinar	# viviendas que utilizan electricidad para cocinar	0.00	0.00 %
Consumo energetico para cocinar	# viviendas que utilizan gas volatil para cocinar	0.00	0.00 %
Consumo energetico para cocinar	# viviendas que utilizan kerosen para cocinar	0.00	0.00 %
Consumo energetico para cocinar	# viviendas que utilizan leña para cocinar	7.00	77.78 %

Tematica y Objetivos	Indicador	Valor	%
Consumo energetico para cocinar	# viviendas que utilizan ecofogon para cocinar	2.00	22.22 %
# de dormitorios	# viviendas que tienen una pieza como dormitorio	4.00	44.44 %
Condiciones de la vivienda	# viviendas que tienen dos piezas como dormitorio	5.00	55.56 %
Condiciones de la vivienda	# viviendas que tienen tres piezas como dormitorio	0.00	0.00 %
Condiciones de la vivienda	# viviendas que tienen cuatro piezas como dormitorio	0.00	0.00 %
Participacion	# de hogares donde los hombres participan en organizaciones(mayores	3.00	33.33 %
Participacion	# de hogares donde las mujeres participan en organizaciones(mayores 18	1.00	11.11 %
Participacion	# de hogares donde participa solo un hombre	3.00	33.33 %
Participacion	# de hogares donde participan dos o mas hombres	0.00	0.00 %
Participacion	# de hogares donde participa una sola mujer	1.00	11.11 %
Participacion	# de hogares donde participan dos mujeres	0.00	0.00 %
Participacion	# de hogares donde participan tres o mas mujeres	0.00	0.00 %

Aldea Paso. Hondo - Caserio El Matasano.

# de la viv.	Nombre del jefe de familia	Ocupado	Desocupado	Edif Público/ Negocio	Estado de la Vivienda		
					B	R	M
01	Benaro Alvares Garay	x				x	
02	Virginia Marivel Nuñez	x				x	
03	Enrique Matute.	x				x	
04	Santos Nery Matute	x				x	
05	Santos Guadalupe Alvarez.	x				x	
06	Juan Matute.	x			x		
07	Fredy Matute.	x			x		
08	Carlos Roney Matute	x				x	
09	Marvin Jeckani Matute.	x				x	
10	Santos Matute	x				x	
11	Humberto Matute.	x				x	
12	Marlon Humberto Matute Palma	x				x	
13	Wilson Perea Montoya.	x				x	
14	Angel Mario Barahona	x				x	
15	Mario Nectali Barahona	x				x	
16	Carlos Humberto Barahona lopez	x				x	
17	Jorge Murillo.	x				x	
18	Jose Antonio Murillo	x				x	
19	Enrique Alvares Perea	x				x	

# de la viv.	Nombre del jefe de familia	Ocupado	Desocupado	Edif Público/ Negocio	Estado de la Vivienda		
					B	R	M
20	Edy Perea.	x				x	
21	Santos Perea Murillo	x				x	
22	Ector Yobanis Alvarez	x				x	
23	Jose de los Santos Alvares.	x				x	
24	Melvin Abilio Alvares.	x			x		
25	Ada Corina Calero Zuniga	x			x		
26	Santos Domingo Lopez.	x				x	
27	Jenry lopez Garay	x				x	
28	Lorenso Alvares.	x				x	
29	Ramon Antonio Cortez Galvez	x				x	
30	Julian Matute.	x				x	
31	Eugenio Alvarado.	x				x	
32	Santos Eleodoro Carias	x				x	
33	fernando Carias Perea.	x				x	
34	Marco Antonio Sevilla Murillo.	x				x	
35	Iris Yanet cevilla Turcios.	x			x		
36	Ilda Montoya	x				x	
37	Enry Evaristo Murillo Montoya	x				x	
38	Santos Faustino Matute	x				x	

# de la Viv.	Nombre del jefe de familia	Ocupado	Desocupado	Edif. Publico/ Negocio	Estado de la Vivienda		
					B	R	M
39	Julio Cesar Matute.	x				x	
40	Enrique Matute.	x				x	
41	Mario Patricio Matute.	x					x
42	Rolando Matute.	x				x	
43	Manuel Matute. Murillo	x			x		
44	Escuela.			x		x	
45	Iglecia catolico.			x		x	
46	Trinidad Alvares.		x			x	
47	Enrique Alvares. Perea.		x			x	
48	leonel Cerrato.		x			x	
49	Jorge Murillo.		x			x	
50	kinder.			x		x	
51							
52							
53							
54							
55							
56							
57							

Cuadro Resumen

Descripción Edificación	#
Vivienda Ocupada	43
Vivienda Desocupada	4
Iglesias	1
Centro Comunal	0
Escuelas	1
Kinder	1
Cesar	0
Negocios	0
Edificio Gubernamental	0
	50

ALDEA PEDRIOS Y SUS CASERIOS



Indicadores de Linea Base

Departamento EL PARAISO
Codigo Municipio 0715
Nombre del Municipio Teupasenti

Nombre PEDRIOS
Codigo
Tipo Comunidad: Aldea

Total Encuestas: 97

Tematica y Objetivos	Indicador	Valor	%
Datos Generales sobre poblacion	Población total	446.00	
Datos Generales sobre poblacion	Población femenina	214.00	47.98 %
Datos Generales sobre poblacion	Población masculina	232.00	52.02 %
Datos Generales sobre poblacion	Promedio de personas por vivienda	4.60	
Datos Generales sobre poblacion	Población menor de 5 años		
Datos Generales sobre poblacion	Población ubicada en el rango de 5 a 12 años		
Datos Generales sobre poblacion	Población ubicada en el rango de 13 a 18 años	82.00	18.39 %
Datos Generales sobre poblacion	Población ubicada en el rango de 19 a 30 años		
Datos Generales sobre poblacion	Población ubicada en el rango de 31 a 50 años		
Datos Generales sobre poblacion	Población ubicada en el rango de 51 años y más		
Fuerza de Trabajo	Poblacion en edad de Trabajar (PET)	317.00	71.08 %
Fuerza de Trabajo	Poblacion Economicamente Activa (PEA)	119.00	37.54 %
Fuerza de Trabajo	Poblacion Economicamente Inactiva(PEI)	198.00	62.46 %
Fuerza de Trabajo	Tasa de desempleao año pasado		
Meta 1	Total hogares con ingresos diario per cápita menor a $ 1.00	78.00	80.41 %
Meta 1	Total hogares con ingresos diario per cápita de $ 1.00 a 2.00	15.00	15.46 %
Meta 1	Total hogares con ingresos diario per cápita mayor a $ 2.00	4.00	4.12 %
Meta 1	Tasa de pobreza segun censo poblacion y vivienda		
Meta 1	Tasa de pobrza extrema segun censo 2001		
Meta 2	Total hogares que los ingresos les ajusta para alimentarse los 3 tiempos	89.00	91.75 %
Meta 2	Total hogares que los ingresos les ajusta para alimentarse los 2 tiempos	6.00	6.19 %
Meta 2	Total hogares que los ingresos les ajusta para alimentarse los 2 tiempos	2.00	2.06 %
Ingresos por remesas	# Hogares que reciben remesas	0.00	0.00 %
Ingresos por remesas	# Hogares que reciben remesas menos de Lps. 1000.00	0.00	
Ingresos por remesas	# Hogares que reciben remesas de Lps. 1001.00 a 2000	0.00	

Tematica y Objetivos	Indicador	Valor	%
Ingresos por remesas	# Hogares que reciben remesas de Lps. 2001.00 en adelante	0.00	
Familias Trabajan la tierra y producen	# hogares que trabajan por cuenta propia la tierra	94.00	96.91 %
Familias Trabajan la tierra y producen	# hogares trabajan tierra totalmente pagada	91.00	93.81 %
Familias Trabajan la tierra y producen	# hogares trabajan tierra propia pagando	0.00	0.00 %
Familias Trabajan la tierra y producen	# hogares trabajan en tierra alquilada y prestada	5.00	5.15 %
Familias Trabajan la tierra y producen	# hogares trabajan en tierra en litigio y comunal	0.00	0.00 %
Familias Trabajan la tierra y producen	# hogares que no tiene tierra	1.00	1.03 %
Familias Trabajan la tierra y producen	# hogares que producen alimento	94.00	100.00 %
Familias Trabajan la tierra y producen	# hogares que producen alimento para autoconsumo	80.00	85.11 %
Personas Trabajan la tierra por familia	# viviendas donde trabaja una persona por familia	66.00	75.00 %
Personas Trabajan la tierra por familia	# viviendas donde trabajan dos persona por familia	13.00	14.77 %
Personas Trabajan la tierra por familia	# viviendas donde trabajan tres personas por familia	9.00	10.23 %
Personas Trabajan la tierra por familia	# viviendas donde trabajan 4 o más personas por familia	0.00	0.00 %
Datos Generales sobre poblacion	# de niñ@s en edad de estudiar	218.00	48.88 %
Datos Generales sobre poblacion	# de niñ@s en edad escolar que actualmente estudian	68.00	31.19 %
Datos Generales sobre poblacion	niñ@s en edad escolar que actualmente no estudian	150.00	68.81 %
Datos Generales sobre poblacion	# de niñ@s en edad de estudiar del sexo femenino	0.00	0.00 %
Datos Generales sobre poblacion	# de niñ@s en edad de estudiar del sexo masculino	0.00	0.00 %
Datos Generales sobre poblacion	# de niñ@s que actualmente estudian del sexo masculino	0.00	0.00 %
Datos Generales sobre poblacion	# de niñ@s que actualmente estudian del sexo femenino	0.00	0.00 %
Meta 3	# de niñ@s en edad preescolar (de 5 a 6 años)	20.00	9.17 %
Meta 3	# de niñ@s que están estudiando preescolar	9.00	45.00 %
	# de niñ@s en edad de estudiar primaria (7 a 12 años)	59.00	27.06 %
	# de niñ@s que estudian primaria	40.00	67.80 %
	# de niñ@s en edad de estudiar plan básico (13 a 15 años)	35.00	16.06 %
	# de niñ@s que actualmente cursan plan básico	4.00	11.43 %
Estudios diversificados	# de niñ@s en edad de estudiar diversificado (16 a 18 años)	47.00	21.56 %
Estudios diversificados	# de niñ@s que actualmente cursan diversificado	1.00	2.13 %
Estudios diversificados	# de niñ@s en edad de estudiar universidad (19 a 23 años)	57.00	26.15 %

Tematica y Objetivos	Indicador	Valor	%
Estudios diversificados	# jóvenes que actualmente estudian en la universidad	1.00	1.75 %
	Población que representa fuerza de trabajo emergente (13 a 18 años)	82.00	37.61 %
	Población fuerza de trabajo emergente que actualmente estudia en la	5.00	2.29 %
	total niñ@s en edad preescolar (de 5 a 6 años)	9.00	
	# de niñ@s que están estudiando preescolar	0.00	0.00 %
	# de niños que estudian preescolar	0.00	0.00 %
	Total niñ@s que estudian primaria	47.00	
	# de niños que estudian primaria	0.00	0.00 %
	# de niñas que estudian primaria	0.00	0.00 %
Estudios diversificados	Total niñ@s que estudian secundaria	11.00	
Estudios diversificados	# de niños que estudian secundaria	0.00	0.00 %
Estudios diversificados	# de niñas que estudian secundaria	0.00	0.00 %
Estudios diversificados	# de hombres en edad de trabajar <REVISAR !!!>		
	# de mujeres en edad de trabajar <REVISAR !!!>		
	% de mujeres que trabajan remuneradamente (ocupación) <REVISAR !!!>		
	# de hombres de la fuerza de trabajo emergente que actualmente estudia		
	# de mujeres de la fuerza de trabajo emergente que actualmente estudia		
	Tasa de embarazos en adolescentes (PN) (__ mujeres de 13 a 21 años)		
	# de madres solteras/ hogares	6.00	5.26 %
Meta 5	# de niñ@s menores o iguales a 4 años		
Meta 5	# de niñ@s muertos menores de 5 años en el 20___		
Meta 5	Tasa de mortalidad infantil en menores de 5 años		
Meta 5	Total de niñ@s / niñas nacidos en el 20___	11.00	
Meta 5	% de partos atendidos por enfermeras	0.00	0.00 %
Meta 5	% de partos atendidos por parteras	0.00	0.00 %
Meta 5	% de partos atendidos por médicos		
Meta 5	% de partos atendidos por ella sola		
Meta 5	% de partos atendidos por el marido		
Meta 5	% de partos atendidos por otra persona		

Tematica y Objetivos	Indicador	Valor	%
Meta 5	Tasa de desnutrición menores de 5 años (censo base 2001)		
Meta 6	# de madres murieron antes, durante o postparto en el 20_	0.00	0.00 %
Meta 6	Tasa de mortalidad materna por mil partos atendidos		
	# no de personas se enfermaron de paludismo durante el 20__	0.00	0.00 %
	# no de personas se enfermaron de dengue clasico durante el 20__	2.00	11.11 %
	# no de personas se enfermaron de IRAS durante el 20__		
	# no de personas se enfermaron de dengue hemorragico durante el 20__	1.00	5.56 %
	# no de personas se enfermaron de chagas durante el 20__	0.00	0.00 %
	# no de personas se enfermaron de tuberculosis durante el 20__		
	# no de personas se enfermaron de alcoholismo durante el 20__	0.00	0.00 %
	# no de personas se enfermaron de cancer durante el 20__		
	# no de personas se enfermaron de diarreas durante el 20__	3.00	16.67 %
	# no de personas se enfermaron de la piel durante el 20__	2.00	11.11 %
	# no de personas se enfermaron de otra categoria durante el 20__	3.00	16.67 %
	# no niñ@os con discapacidad durante el 20__		
	# viviendas con agua de pozo propio	20.00	20.62 %
	# viviendas con agua de acueducto	50.00	51.55 %
	# viviendas con agua de rio o quebrada	19.00	19.59 %
	# viviendas con servicio sanitario	13.00	13.40 %
	# viviendas con Letrinas	39.00	40.21 %
	# viviendas con Letrinas y las Utilizan	39.00	40.21 %
	# viviendas con Recoleccion de basura	1.00	1.03 %
	# viviendas con Aseo de Calles	0.00	0.00 %
	# viviendas con Energia Electrica Domiciliar	0.00	0.00 %
Vivienda	# total de edificaciones en el municipio		
	# de edificaciones publicas y privadas		
	# de viviendas		
	# de viviendas desocupadas		
	# de viviendas ocupadas		

Tematica y Objetivos	Indicador	Valor	%
	# familias con vivienda propia y pagada	89.00	91.75 %
	# viviendas propias pagando	0.00	0.00 %
	# viviendas alquiladas	0.00	0.00 %
	# viviendas prestadas o cedidas	8.00	8.25 %
Condiciones de la vivienda	# viviendas buen estado	0.00	0.00 %
Condiciones de la vivienda	# viviendas condiciones regulares	79.00	81.44 %
Condiciones de la vivienda	# viviendas mal estado	18.00	18.56 %
Condiciones de la vivienda	# viviendas sin Repello	61.00	62.89 %
Condiciones de la vivienda	# viviendas con piso de tierra	3.00	3.09 %
Condiciones de la vivienda	# viviendas sin cielo falso	4.00	4.12 %
Condiciones de la vivienda	# viviendas techo mal estado	17.00	17.53 %
Condiciones de la vivienda	# viviendas con problemas estructurales	6.00	6.19 %
Condiciones de la vivienda	# viviendas sin ningun problema	3.00	3.09 %
Condiciones de la vivienda	# viviendas con una pieza	62.00	63.92 %
Condiciones de la vivienda	# viviendas con dos piezas	29.00	29.90 %
Condiciones de la vivienda	# viviendas con tres piezas	4.00	4.12 %
Condiciones de la vivienda	# viviendas con cuatro piezas	10.00	10.31 %
Condiciones de la vivienda	# viviendas con cinco piezas	3.00	3.09 %
Condiciones de la vivienda	# viviendas con seis piezas	1.00	1.03 %
Viviendas con baños	# viviendas con cero baños	81.00	83.51 %
Viviendas con baños	# viviendas con un baño	14.00	14.43 %
Viviendas con baños	# viviendas con dos banos	1.00	1.03 %
Viviendas con baños	# viviendas 3 baños o mas	1.00	1.03 %
# familias por vivienda	# viviendas con una familia	88.00	90.72 %
# familias por vivienda	# viviendas con dos familias	8.00	8.25 %
# familias por vivienda	# viviendas con tres familias	1.00	1.03 %
Consumo energetico para cocinar	# viviendas que utilizan electricidad para cocinar	8.00	8.25 %
Consumo energetico para cocinar	# viviendas que utilizan gas volatil para cocinar	4.00	4.12 %
Consumo energetico para cocinar	# viviendas que utilizan kerosen para cocinar	3.00	3.09 %

Tematica y Objetivos	Indicador	Valor	%
Consumo energetico para cocinar	# viviendas que utilizan leña para cocinar	97.00	100.00 %
Consumo energetico para cocinar	# viviendas que utilizan ecofogon para cocinar	4.00	4.12 %
# de dormitorios	# viviendas que tienen una pieza como dormitorio	62.00	63.92 %
Condiciones de la vivienda	# viviendas que tienen dos piezas como dormitorio	29.00	29.90 %
Condiciones de la vivienda	# viviendas que tienen tres piezas como dormitorio	4.00	4.12 %
Condiciones de la vivienda	# viviendas que tienen cuatro piezas como dormitorio	1.00	1.03 %
Participacion	# de hogares donde los hombres participan en organizaciones(mayores	32.00	32.99 %
Participacion	# de hogares donde las mujeres participan en organizaciones(mayores 18	26.00	26.80 %
Participacion	# de hogares donde participa solo un hombre	31.00	31.96 %
Participacion	# de hogares donde participan dos o mas hombres	1.00	1.03 %
Participacion	# de hogares donde participa una sola mujer	26.00	26.80 %
Participacion	# de hogares donde participan dos mujeres	0.00	0.00 %
Participacion	# de hogares donde participan tres o mas mujeres	0.00	0.00 %

Aldea. Pedrios.

# de la Viv.	Nombre del jefe de familia	Ocupado	Desocupado	Edif. Público/ Negocio	Estado de la Vivienda B	R	M
01	Ciriaca Diaz.	x					x
02	Juan Alonzo Alvarez.	x				x	
03	Noe Armando Diaz.	x				x	
04	Santos David Diaz Ortiz.	x					x
05	Teodoro Salgado Banegas.	x				x	
06	Besy Damari Salgado.	x				x	
07	Tomasa Velasquez Ortiz.	x				x	
08	Evangelista Diaz	x				x	
09	Marta Virene Salgado.	x				x	
10	Francisca Salgado.	x				x	
11	Anastacia Soto.	x				x	
12	Angel Soto Murillo.	x				x	
13	Erlin Diaz.	x				x	
14	Kelly Bonia Rodriguez.	x				x	
15	Santos Rafael Soto	x				x	
16	Enma Yolanda Diaz Ortiz.	x				x	
17	Cesilia Madrid Banegas.	x				x	
18	Isabel Borjas Salgado.	x				x	
19	Yoselin Marveli Salgado.	x				x	
		19				17	2

# de la Viv.	Nombre del jefe de familia	Ocupado	Desocupado	Edif. Público/ Negocio	Estado de la Vivienda B	R	M
20	Andrez Martinez Torrez.	x				x	
21	Ever Noe Artica.	x				x	
22	Besy Lorena Salgado Salgado	x				x	
23	Eilinda Salgado Salgado.	x				x	
24	Juan Carlos Castro Salgado	x				x	
25	Kendi Carina Iscano	x				x	
26	Wilmer Fernando Salgado.	x				x	
27	Santos Ilario Salgado.	x				x	
28	Elsa Matute.	x				x	
29	Dani Suyapa Iscano.	x				x	
30	Sandra Yamileht Salgado.	x				x	
31	Santos Carla Torres Soto	x				x	
32	Santos Soto.	x				x	
33	Martires Rodriguez.	x					x
34	Maria Guadalupe Rodriguez	x					x
35	Denis Rafael Torres.	x			x		
36	Nora Suyapa Matute.	x				x	
37	Lus Maria Soto.	x				x	
38	Sandra Ramona Torrez.	x				x	
		19			1	15	2

# de la viv.	Nombre del jefe de familia	Ocupado	Desocupado	Edif. Público / Negocio	Estado de la Vivienda		
					B	R	M
39	Florentina Diaz.	x				x	
40	Erlin David Madrid Diaz.	x				x	
41	Marcelina Soto.	x				x	
42	Marta Marina Salgado	x				x	
43	Elvia Rosa Soto Artica.	x				x	
44	Santos Hilario Soto.	x				x	
45	Petrona Castro.	x				x	
46	Santos Damas Madrid	x				x	
47	Santos Genara Borjas.	x				x	
48	Beneranda Soto.	x				x	
49	Darian Osbeli Borjas Soto	x					x
50	Yoselin Yerseria Soto Murillo	x				x	
51	Bertilia Yaneht Gomez.	x				x	
52	Jose Daniel Martinez.	x				x	
53	Santos Julian Soto Diaz.	x				x	
54	Reina Margarita Carmendia.	x				x	
55	Feliciano Diaz.	x					x
56	Yarelin Yesenia Soto Murillo	x				x	
57	Yallelin Yerseria Soto Murillo	x					
		79				77	2

# de la viv.	Nombre del jefe de familia	Ocupado	Desocupado	Edif. Público / Negocio	Estado de la Vivienda		
					B	R	M
58	Santos Antonia Soto	x					x
59	Santos Damian Vallejo.	x					x
60	Orlin Maradiaga Soto.	x					x
61	Ignacio Maradiaga R.	x				x	
62	Julio Soto Soto.	x				x	
63	Santos Apolonio Soto Soto.	x				x	
64	Juan Jose Soto Diaz	x				x	
65	Ector Saul Salgado.	x				x	
66	Dilson Joel Gomez	x				x	
67	Yarelin Yasenia Soto Murillo	x					x
68	Vivian de Jesus Argeñal.	x				x	
69	Juan Soto Soto.	x				x	
70	Jorge Ivan Salgado Ortez.	x					x
71	Jose Maria Murillo Soto.	x					x
72	Keydi Yajaira Rodriguez.	x				x	
73	Elmar Joel Artica Salgado.	x					x
74	Noe Javier Soto.	x					x
75	Santos Lucio Torrez.	x				x	
76	Mario De Jesus Soto.	x					
		79				70	9

-

# de la viv.	Nombre del jefe de familia	Ocupado	Desocupado	Edif. Público/ Negocio	Estado de la Vivienda		
					B	R	M
77	José Miguel Torrez. Soto.	x				x	
78	Juan De Dios Torrez.	x					x
79	German Matin Salgado.	x					x
80	Santos Lucio Vallejo.	x				x	
81	Fredy Yojany Salgado.	x				x	
82	Maria del Socorro Soto.	x				x	
83	Petrona Ballejo.	x				x	
84	Santos Genara Soto.	x				x	
85	José de la cruz. Soto.	x					x
86	Santos Antonia. Soto Madril.	x				x	
87	Luis Enrique Martinez Alvares.	x				x	
88	Vicdalia Marisela Murillo	x				x	
89	José Jesus Murillo	x				x	
90	Vesy Yanery Velasquez	x				x	
91	Luiz Alonzo Murillo.	x				x	
92	Ronis Omar Murillo.	x				x	
93	Arcadia Trejo Soto.	x				x	
94	Emna Ersilia Soto.	x				x	
95	Reina Isabel Tones.	x				x	
		79				76	3

# de la viv.	Nombre del jefe de familia	Ocupado	Desocupado	Edif. Público/ Negocio	Estado de la Vivienda		
					B	R	M
96	Santos Roberto Borjas.	x				x	
97	Olvin David Murillo Soto	x				x	
98	Victoria Murillo Soto.	x				x	
99	Genaro Trejo.		x			x	
700	Damas Soto.		x			x	
701	Marcelina Murillo.		x			x	
702	Elsa Matute.		x				x
703	Cristobal Artica		x			x	
704	Noé Soto		x			x	
705	Iglesia Pentecostal MI			x	x		
706	Escuela.			x		x	
707	Kinder.			x	x		
708	Centro de Salud	3	6	x3	2	9x	7

-

Cuadro Resumen

Descripción Edificación	#
Vivienda Ocupada	98
Vivienda Desocupada	6
Iglesias	7
Centro Comunal	0
Escuelas	7
Kinder	7
Cesar	7
Negocios	2
Edificio Gubernamental	
	708
+ 27 negocios	
	770

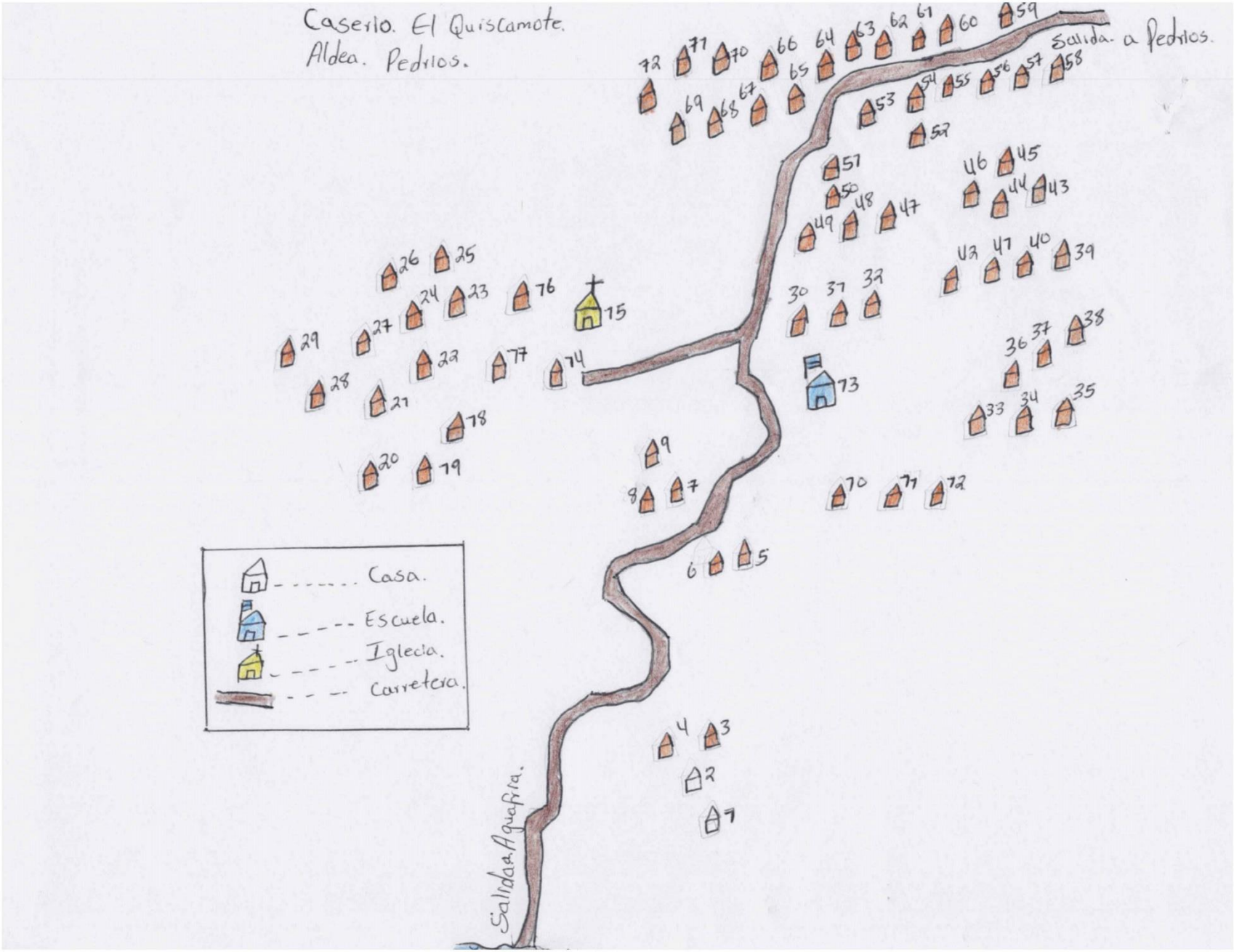
Caserio. El Quiscamote.
Aldea. Pedrios.
Salida. a Pedrios.
Salida. Aguacria.
Casa.
Escuela.
Iglecia.
Carretcia.

Indicadores de Linea Base

Departamento EL PARAISO
Codigo Municipio 0715
Nombre del Municipio Teupasenti

Nombre Quiscamote
Codigo
Tipo Comunidad: Caserio

Total Encuestas: 67

Tematica y Objetivos	Indicador	Valor	%
Datos Generales sobre poblacion	Población total	267.00	
Datos Generales sobre poblacion	Población femenina	126.00	47.19 %
Datos Generales sobre poblacion	Población masculina	141.00	52.81 %
Datos Generales sobre poblacion	Promedio de personas por vivienda	3.99	
Datos Generales sobre poblacion	Población menor de 5 años		
Datos Generales sobre poblacion	Población ubicada en el rango de 5 a 12 años		
Datos Generales sobre poblacion	Población ubicada en el rango de 13 a 18 años	41.00	15.36 %
Datos Generales sobre poblacion	Población ubicada en el rango de 19 a 30 años		
Datos Generales sobre poblacion	Población ubicada en el rango de 31 a 50 años		
Datos Generales sobre poblacion	Población ubicada en el rango de 51 años y más		
Fuerza de Trabajo	Poblacion en edad de Trabajar (PET)	185.00	69.29 %
Fuerza de Trabajo	Poblacion Economicamente Activa (PEA)	102.00	55.14 %
Fuerza de Trabajo	Poblacion Economicamente Inactiva(PEI)	83.00	44.86 %
Fuerza de Trabajo	Tasa de desempleao año pasado		
Meta 1	Total hogares con ingresos diario per cápita menor a $ 1.00	46.00	68.66 %
Meta 1	Total hogares con ingresos diario per cápita de $ 1.00 a 2.00	18.00	26.87 %
Meta 1	Total hogares con ingresos diario per cápita mayor a $ 2.00	3.00	4.48 %
Meta 1	Tasa de pobreza segun censo poblacion y vivienda		
Meta 1	Tasa de pobrza extrema segun censo 2001		
Meta 2	Total hogares que los ingresos les ajusta para alimentarse los 3 tiempos	53.00	79.10 %
Meta 2	Total hogares que los ingresos les ajusta para alimentarse los 2 tiempos	10.00	14.93 %
Meta 2	Total hogares que los ingresos les ajusta para alimentarse los 2 tiempos	4.00	5.97 %
Ingresos por remesas	# Hogares que reciben remesas	0.00	0.00 %
Ingresos por remesas	# Hogares que reciben remesas menos de Lps. 1000.00	0.00	
Ingresos por remesas	# Hogares que reciben remesas de Lps. 1001.00 a 2000	0.00	

Tematica y Objetivos	Indicador	Valor	%
Ingresos por remesas	# Hogares que reciben remesas de Lps. 2001.00 en adelante	0.00	
Familias Trabajan la tierra y producen	# hogares que trabajan por cuenta propia la tierra	64.00	95.52 %
Familias Trabajan la tierra y producen	# hogares trabajan tierra totalmente pagada	65.00	97.01 %
Familias Trabajan la tierra y producen	# hogares trabajan tierra propia pagando	0.00	0.00 %
Familias Trabajan la tierra y producen	# hogares trabajan en tierra alquilada y prestada	1.00	1.49 %
Familias Trabajan la tierra y producen	# hogares trabajan en tierra en litigio y comunal	0.00	0.00 %
Familias Trabajan la tierra y producen	# hogares que no tiene tierra	1.00	1.49 %
Familias Trabajan la tierra y producen	# hogares que producen alimento	60.00	93.75 %
Familias Trabajan la tierra y producen	# hogares que producen alimento para autoconsumo	28.00	46.67 %
Personas Trabajan la tierra por familia	# viviendas donde trabaja una persona por familia	42.00	62.69 %
Personas Trabajan la tierra por familia	# viviendas donde trabajan dos persona por familia	15.00	22.39 %
Personas Trabajan la tierra por familia	# viviendas donde trabajan tres personas por familia	10.00	14.93 %
Personas Trabajan la tierra por familia	# viviendas donde trabajan 4 o más personas por familia	0.00	0.00 %
Datos Generales sobre poblacion	# de niñ@s en edad de estudiar	123.00	46.07 %
Datos Generales sobre poblacion	# de niñ@s en edad escolar que actualmente estudian	44.00	35.77 %
Datos Generales sobre poblacion	niñ@s en edad escolar que actualmente no estudian	79.00	64.23 %
Datos Generales sobre poblacion	# de niñ@s en edad de estudiar del sexo femenino	0.00	0.00 %
Datos Generales sobre poblacion	# de niñ@s en edad de estudiar del sexo masculino	0.00	0.00 %
Datos Generales sobre poblacion	# de niñ@s que actualmente estudian del sexo masculino	0.00	0.00 %
Datos Generales sobre poblacion	# de niñ@s que actualmente estudian del sexo femenino	0.00	0.00 %
Meta 3	# de niñ@s en edad preescolar (de 5 a 6 años)	19.00	15.45 %
Meta 3	# de niñ@s que están estudiando preescolar	9.00	47.37 %
	# de niñ@s en edad de estudiar primaria (7 a 12 años)	46.00	37.40 %
	# de niñ@s que estudian primaria	25.00	54.35 %
	# de niñ@s en edad de estudiar plan básico (13 a 15 años)	20.00	16.26 %
	# de niñ@s que actualmente cursan plan básico	0.00	0.00 %
Estudios diversificados	# de niñ@s en edad de estudiar diversificado (16 a 18 años)	17.00	13.82 %
Estudios diversificados	# de niñ@s que actualmente cursan diversificado	0.00	0.00 %
Estudios diversificados	# de niñ@s en edad de estudiar universidad (19 a 23 años)	21.00	17.07 %

Tematica y Objetivos	Indicador	Valor	%
Estudios diversificados	# jóvenes que actualmente estudian en la universidad	0.00	0.00 %
	Población que representa fuerza de trabajo emergente (13 a 18 años)	37.00	30.08 %
	Población fuerza de trabajo emergente que actualmente estudia en la	0.00	0.00 %
	total niñ@s en edad preescolar (de 5 a 6 años)	9.00	
	# de niñ@s que están estudiando preescolar	0.00	0.00 %
	# de niños que estudian preescolar	0.00	0.00 %
	Total niñ@s que estudian primaria	35.00	
	# de niños que estudian primaria	0.00	0.00 %
	# de niñas que estudian primaria	0.00	0.00 %
Estudios diversificados	Total niñ@s que estudian secundaria	0.00	
Estudios diversificados	# de niños que estudian secundaria	0.00	
Estudios diversificados	# de niñas que estudian secundaria	0.00	
Estudios diversificados	# de hombres en edad de trabajar <REVISAR !!!>		
	# de mujeres en edad de trabajar <REVISAR !!!>		
	% de mujeres que trabajan remuneradamente (ocupación) <REVISAR !!!>		
	# de hombres de la fuerza de trabajo emergente que actualmente estudia		
	# de mujeres de la fuerza de trabajo emergente que actualmente estudia		
	Tasa de embarazos en adolescentes (PN) (__ mujeres de 13 a 21 años)		
	# de madres solteras/ hogares	11.00	18.03 %
Meta 5	# de niñ@s menores o iguales a 4 años		
Meta 5	# de niñ@s muertos menores de 5 años en el 20___	1.00	
Meta 5	Tasa de mortalidad infantil en menores de 5 años		
Meta 5	Total de niñ@s / niñas nacidos en el 20___	0.00	
Meta 5	% de partos atendidos por enfermeras	0.00	
Meta 5	% de partos atendidos por parteras	0.00	
Meta 5	% de partos atendidos por médicos		
Meta 5	% de partos atendidos por ella sola		
Meta 5	% de partos atendidos por el marido		
Meta 5	% de partos atendidos por otra persona		

Tematica y Objetivos	Indicador	Valor	%
Meta 5	Tasa de desnutrición menores de 5 años (censo base 2001)		
Meta 6	# de madres murieron antes, durante o postparto en el 20_	0.00	0.00 %
Meta 6	Tasa de mortalidad materna por mil partos atendidos		
	# no de personas se enfermaron de paludismo durante el 20__	1.00	3.23 %
	# no de personas se enfermaron de dengue clasico durante el 20__	7.00	22.58 %
	# no de personas se enfermaron de IRAS durante el 20__		
	# no de personas se enfermaron de dengue hemorragico durante el 20__	0.00	0.00 %
	# no de personas se enfermaron de chagas durante el 20__	1.00	3.23 %
	# no de personas se enfermaron de tuberculosis durante el 20__		
	# no de personas se enfermaron de alcoholismo durante el 20__	0.00	0.00 %
	# no de personas se enfermaron de cancer durante el 20__		
	# no de personas se enfermaron de diarreas durante el 20__	4.00	12.90 %
	# no de personas se enfermaron de la piel durante el 20__	2.00	6.45 %
	# no de personas se enfermaron de otra categoria durante el 20__	4.00	12.90 %
	# no niñ@os con discapacidad durante el 20__		
	# viviendas con agua de pozo propio	19.00	28.36 %
	# viviendas con agua de acueducto	15.00	22.39 %
	# viviendas con agua de rio o quebrada	23.00	34.33 %
	# viviendas con servicio sanitario	11.00	16.42 %
	# viviendas con Letrinas	27.00	40.30 %
	# viviendas con Letrinas y las Utilizan	28.00	41.79 %
	# viviendas con Recoleccion de basura	0.00	0.00 %
	# viviendas con Aseo de Calles	0.00	0.00 %
	# viviendas con Energia Electrica Domiciliar	2.00	2.99 %
Vivienda	# total de edificaciones en el municipio		
	# de edificaciones publicas y privadas		
	# de viviendas		
	# de viviendas desocupadas		
	# de viviendas ocupadas		

Tematica y Objetivos	Indicador	Valor	%
	# familias con vivienda propia y pagada	66.00	98.51 %
	# viviendas propias pagando	0.00	0.00 %
	# viviendas alquiladas	0.00	0.00 %
	# viviendas prestadas o cedidas	1.00	1.49 %
Condiciones de la vivienda	# viviendas buen estado	2.00	2.99 %
Condiciones de la vivienda	# viviendas condiciones regulares	36.00	53.73 %
Condiciones de la vivienda	# viviendas mal estado	29.00	43.28 %
Condiciones de la vivienda	# viviendas sin Repello	63.00	94.03 %
Condiciones de la vivienda	# viviendas con piso de tierra	3.00	4.48 %
Condiciones de la vivienda	# viviendas sin cielo falso	26.00	38.81 %
Condiciones de la vivienda	# viviendas techo mal estado	28.00	41.79 %
Condiciones de la vivienda	# viviendas con problemas estructurales	28.00	41.79 %
Condiciones de la vivienda	# viviendas sin ningun problema	3.00	4.48 %
Condiciones de la vivienda	# viviendas con una pieza	44.00	65.67 %
Condiciones de la vivienda	# viviendas con dos piezas	21.00	31.34 %
Condiciones de la vivienda	# viviendas con tres piezas	2.00	2.99 %
Condiciones de la vivienda	# viviendas con cuatro piezas	4.00	5.97 %
Condiciones de la vivienda	# viviendas con cinco piezas	2.00	2.99 %
Condiciones de la vivienda	# viviendas con seis piezas	0.00	0.00 %
Viviendas con baños	# viviendas con cero baños	44.00	65.67 %
Viviendas con baños	# viviendas con un baño	23.00	34.33 %
Viviendas con baños	# viviendas con dos banos	0.00	0.00 %
Viviendas con baños	# viviendas 3 baños o mas	0.00	0.00 %
# familias por vivienda	# viviendas con una familia	57.00	85.07 %
# familias por vivienda	# viviendas con dos familias	8.00	11.94 %
# familias por vivienda	# viviendas con tres familias	2.00	2.99 %
Consumo energetico para cocinar	# viviendas que utilizan electricidad para cocinar	0.00	0.00 %
Consumo energetico para cocinar	# viviendas que utilizan gas volatil para cocinar	0.00	0.00 %
Consumo energetico para cocinar	# viviendas que utilizan kerosen para cocinar	0.00	0.00 %

Tematica y Objetivos	Indicador	Valor	%
Consumo energetico para cocinar	# viviendas que utilizan leña para cocinar	67.00	100.00 %
Consumo energetico para cocinar	# viviendas que utilizan ecofogon para cocinar	0.00	0.00 %
# de dormitorios	# viviendas que tienen una pieza como dormitorio	44.00	65.67 %
Condiciones de la vivienda	# viviendas que tienen dos piezas como dormitorio	21.00	31.34 %
Condiciones de la vivienda	# viviendas que tienen tres piezas como dormitorio	2.00	2.99 %
Condiciones de la vivienda	# viviendas que tienen cuatro piezas como dormitorio	0.00	0.00 %
Participacion	# de hogares donde los hombres participan en organizaciones(mayores	9.00	13.43 %
Participacion	# de hogares donde las mujeres participan en organizaciones(mayores 18	1.00	1.49 %
Participacion	# de hogares donde participa solo un hombre	9.00	13.43 %
Participacion	# de hogares donde participan dos o mas hombres	0.00	0.00 %
Participacion	# de hogares donde participa una sola mujer	1.00	1.49 %
Participacion	# de hogares donde participan dos mujeres	0.00	0.00 %
Participacion	# de hogares donde participan tres o mas mujeres	0.00	0.00 %

Caserio. El Quiscamote: Aldea. Pedrios.

# de la Viv.	Nombre del jefe de familia	Ocupado	Desocupado	Edif. Público/ Negocio	Estado de la Vivienda B	R	M
01	Filiberto Artica.	x					x
02	Maria Alexandra Gomez. Torres	x				x	
03	Eulalia Artica Avila.	x					x
04	Rosa Maria Salgado Argeñal	x					x
05	Rosa Rubenia Artica.	x					x
06	Gloria Mileyda Artiaga Garcia.	x					x
07	Martha Salgado Murillo.	x					x
08	Reyna Lucinda Artica Castro.	x					x
09	Abrelia Salgado Avila.	x					x
10	Marcio Murillo Salgado.	x					x
11	Juana Francisca Velasquez	x					x
12	Evarista Madrid Torres.	x					x
13	Adalicia Cerrato Morazan	x					x
14	Martha Marina Gomez.	x					x
15	Adriana Salgado.	x				x	
16	Gladys Nohemy Gomez.	x					x
17	Dilma Carolina Salgado Soto.	x				x	
18	Erika Beatriz Avila Salgado.	x					x
19	Maria Rafaela Salgado.	x					x
		19			0	3	76

# de la Viv.	Nombre del jefe de familia	Ocupado	Desocupado	Edif. Público/ Negocio	Estado de la Vivienda B	R	M
20	Dora Lucinda Artica Castro	x					x
21	Dilcia Lucrecia Avila Cerrato	x					x
22	Teodora Avila Salgado	x					x
23	Virginia Yolibeth Avila Salgado	x					x
24	Benita Salgado Torres.	x					x
25	Juana Angelica Figueroa	x					x
26	Marbin Artica.	x					x
27	Dora Artica.	x					x
28	Alva Luisa Alvares Artica.	x					x
29	Merlin Yaneli Borjas.	x					x
30	Dina Lorena Banegas Carmenda.	x				x	
31	Elsa Marina Artica Castro.	x				x	
32	Florencio Soto Diaz.	x				x	
33	Concepcion Garcia Avila.	x				x	
34	Julio De Jesus Salgado.	x				x	
35	Samuel Elias Belasquez.	x				x	
36	Tanis Salgado.	x				x	
37	Gladis Leticia Salgado Murillo	x				x	
38	Oscar Yobany Artica Diaz.	x				x	
		79			0	9	70

-

# de la Viv.	Nombre del jefe de familia	Ocupado	Desocupado	Edif Público/ Negocio	Estado de la Vivienda		
					B	R	M
39	Santos Luiz Diaz Artica.	x				x	
40	Dario Soto.	x				x	
41	Jeronimo Artica Soto.	x				x	
42	Florencio Soto.	x				x	
43	Darwin Ivan Erviv.	x				x	
44	José Daniel Martinez.	x				x	
45	Germain Artica.	x				x	
46	Teodoro Artica.	x				x	
47	Ricardo Artica.	x				x	
48	Lorenso Soto.	x				x	
49	Adan Figueroa.	x				x	
50	Cristian Alvarez.	x				x	
51	Martin Gomez Torres.	x				x	
52	Santos Adrian Gomez.	x				x	
53	Juana Anjelica Figueroa.	x				x	
54	José Dario Soto Salgado.	x				x	
55	Wilfredo Artica Rodriguez.	x				x	
56	Eliverto Artica.	x				x	
57	Elsa Marina Artica.	x				x	
		79			0	79	

# de la Viv.	Nombre del jefe de familia	Ocupado	Desocupado	Edif Público/ Negocio	Estado de la Vivienda		
					B	R	M
58	Luiz Alonzo Velasquez.	x				x	
59	Ernan Salgado Diaz.	x					x
60	Rosa Maria Salgado Argeñal	x				x	
61	Juan Gomez Figueroa.	x				x	
62	Santos Bentura Salgado.	x				x	
63	Yobanis Dias.	x				x	
64	Fredy Adalid Gomez Figueroa.	x				x	
65	Victor Manuel Diaz Alvarez.	x					x
66	Juana Salgado.	x				x	
67	Marvin Artica.	x				x	
68	Isidro Salgado.	x				x	
69	Escuela.			x		x	
70	Iglecia.			x		x	
71	Lorenso Soto.		x			x	
72	José Martinez.		x				x
73	Maria Salgado.		x			x	
74	Marcio Salgado.		x			x	
75	Wilfredo Artica.		x			x	
76	Ernan Diaz.		x			x	
		77	6	2	0	76	3
						47	29

-

Cuadro Resumen

Descripción Edificación	#
Vivienda Ocupada	68
Vivienda Desocupada	6
Iglesias	1
Centro Comunal	0
Escuelas	1
Kinder	0
Cesar	0
Negocios	0
Edificio Gubernamental	0
	76

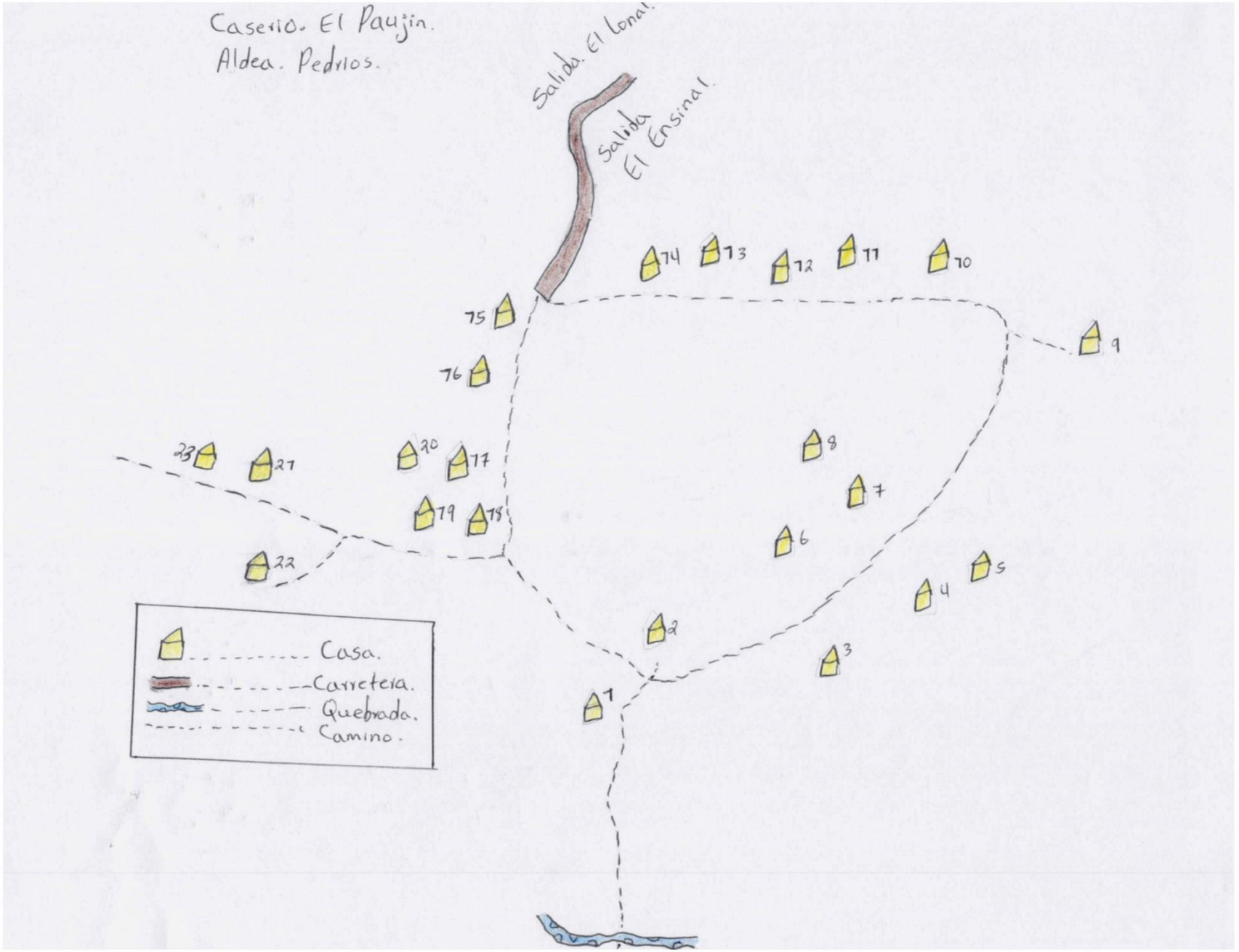
Caserio. El Paujin.
Aldea. Pedrios.
Salida. El Lonal.
Salida
El Ensinal
74
73
72
71
70
75
9
76
8
7
23
27
20
77
79
78
6
22
5
4
2
3
1
Casa.
Carretera.
Quebrada.
Camino.

Indicadores de Linea Base

Departamento EL PARAISO
Codigo Municipio 0715
Nombre del Municipio Teupasenti

Nombre EL PAJUIN
Codigo
Tipo Comunidad: Caserio

Total Encuestas: 20

Tematica y Objetivos	Indicador	Valor	%
Datos Generales sobre poblacion	Población total	91.00	
Datos Generales sobre poblacion	Población femenina	43.00	47.25 %
Datos Generales sobre poblacion	Población masculina	48.00	52.75 %
Datos Generales sobre poblacion	Promedio de personas por vivienda	4.55	
Datos Generales sobre poblacion	Población menor de 5 años		
Datos Generales sobre poblacion	Población ubicada en el rango de 5 a 12 años		
Datos Generales sobre poblacion	Población ubicada en el rango de 13 a 18 años	9.00	9.89 %
Datos Generales sobre poblacion	Población ubicada en el rango de 19 a 30 años		
Datos Generales sobre poblacion	Población ubicada en el rango de 31 a 50 años		
Datos Generales sobre poblacion	Población ubicada en el rango de 51 años y más		
Fuerza de Trabajo	Poblacion en edad de Trabajar (PET)	59.00	64.84 %
Fuerza de Trabajo	Poblacion Economicamente Activa (PEA)	31.00	52.54 %
Fuerza de Trabajo	Poblacion Economicamente Inactiva(PEI)	28.00	47.46 %
Fuerza de Trabajo	Tasa de desempleao año pasado		
Meta 1	Total hogares con ingresos diario per cápita menor a $ 1.00	18.00	90.00 %
Meta 1	Total hogares con ingresos diario per cápita de $ 1.00 a 2.00	2.00	10.00 %
Meta 1	Total hogares con ingresos diario per cápita mayor a $ 2.00	0.00	0.00 %
Meta 1	Tasa de pobreza segun censo poblacion y vivienda		
Meta 1	Tasa de pobrza extrema segun censo 2001		
Meta 2	Total hogares que los ingresos les ajusta para alimentarse los 3 tiempos	19.00	95.00 %
Meta 2	Total hogares que los ingresos les ajusta para alimentarse los 2 tiempos	1.00	5.00 %
Meta 2	Total hogares que los ingresos les ajusta para alimentarse los 2 tiempos	0.00	0.00 %
Ingresos por remesas	# Hogares que reciben remesas	0.00	0.00 %
Ingresos por remesas	# Hogares que reciben remesas menos de Lps. 1000.00	0.00	
Ingresos por remesas	# Hogares que reciben remesas de Lps. 1001.00 a 2000	0.00	

Tematica y Objetivos	Indicador	Valor	%
Ingresos por remesas	# Hogares que reciben remesas de Lps. 2001.00 en adelante	0.00	
Familias Trabajan la tierra y producen	# hogares que trabajan por cuenta propia la tierra	20.00	100.00 %
Familias Trabajan la tierra y producen	# hogares trabajan tierra totalmente pagada	20.00	100.00 %
Familias Trabajan la tierra y producen	# hogares trabajan tierra propia pagando	0.00	0.00 %
Familias Trabajan la tierra y producen	# hogares trabajan en tierra alquilada y prestada	0.00	0.00 %
Familias Trabajan la tierra y producen	# hogares trabajan en tierra en litigio y comunal	0.00	0.00 %
Familias Trabajan la tierra y producen	# hogares que no tiene tierra	0.00	0.00 %
Familias Trabajan la tierra y producen	# hogares que producen alimento	19.00	95.00 %
Familias Trabajan la tierra y producen	# hogares que producen alimento para autoconsumo	15.00	78.95 %
Personas Trabajan la tierra por familia	# viviendas donde trabaja una persona por familia	14.00	70.00 %
Personas Trabajan la tierra por familia	# viviendas donde trabajan dos persona por familia	4.00	20.00 %
Personas Trabajan la tierra por familia	# viviendas donde trabajan tres personas por familia	0.00	0.00 %
Personas Trabajan la tierra por familia	# viviendas donde trabajan 4 o más personas por familia	2.00	10.00 %
Datos Generales sobre poblacion	# de niñ@s en edad de estudiar	39.00	42.86 %
Datos Generales sobre poblacion	# de niñ@s en edad escolar que actualmente estudian	14.00	35.90 %
Datos Generales sobre poblacion	niñ@s en edad escolar que actualmente no estudian	25.00	64.10 %
Datos Generales sobre poblacion	# de niñ@s en edad de estudiar del sexo femenino	0.00	0.00 %
Datos Generales sobre poblacion	# de niñ@s en edad de estudiar del sexo masculino	0.00	0.00 %
Datos Generales sobre poblacion	# de niñ@s que actualmente estudian del sexo masculino	0.00	0.00 %
Datos Generales sobre poblacion	# de niñ@s que actualmente estudian del sexo femenino	0.00	0.00 %
Meta 3	# de niñ@s en edad preescolar (de 5 a 6 años)	7.00	17.95 %
Meta 3	# de niñ@s que están estudiando preescolar	1.00	14.29 %
	# de niñ@s en edad de estudiar primaria (7 a 12 años)	13.00	33.33 %
	# de niñ@s que estudian primaria	8.00	61.54 %
	# de niñ@s en edad de estudiar plan básico (13 a 15 años)	6.00	15.38 %
	# de niñ@s que actualmente cursan plan básico	0.00	0.00 %
Estudios diversificados	# de niñ@s en edad de estudiar diversificado (16 a 18 años)	4.00	10.26 %
Estudios diversificados	# de niñ@s que actualmente cursan diversificado	0.00	0.00 %
Estudios diversificados	# de niñ@s en edad de estudiar universidad (19 a 23 años)	9.00	23.08 %

Tematica y Objetivos	Indicador	Valor	%
Estudios diversificados	# jóvenes que actualmente estudian en la universidad	0.00	0.00 %
	Población que representa fuerza de trabajo emergente (13 a 18 años)	10.00	25.64 %
	Población fuerza de trabajo emergente que actualmente estudia en la	0.00	0.00 %
	total niñ@s en edad preescolar (de 5 a 6 años)	1.00	
	# de niñ@s que están estudiando preescolar	0.00	0.00 %
	# de niños que estudian preescolar	0.00	0.00 %
	Total niñ@s que estudian primaria	13.00	
	# de niños que estudian primaria	0.00	0.00 %
	# de niñas que estudian primaria	0.00	0.00 %
Estudios diversificados	Total niñ@s que estudian secundaria	0.00	
Estudios diversificados	# de niños que estudian secundaria	0.00	
Estudios diversificados	# de niñas que estudian secundaria	0.00	
Estudios diversificados	# de hombres en edad de trabajar <REVISAR !!!>		
	# de mujeres en edad de trabajar <REVISAR !!!>		
	% de mujeres que trabajan remuneradamente (ocupación) <REVISAR !!!>		
	# de hombres de la fuerza de trabajo emergente que actualmente estudia		
	# de mujeres de la fuerza de trabajo emergente que actualmente estudia		
	Tasa de embarazos en adolescentes (PN) (__ mujeres de 13 a 21 años)		
	# de madres solteras/ hogares	0.00	0.00 %
Meta 5	# de niñ@s menores o iguales a 4 años		
Meta 5	# de niñ@s muertos menores de 5 años en el 20___		
Meta 5	Tasa de mortalidad infantil en menores de 5 años		
Meta 5	Total de niñ@s / niñas nacidos en el 20___	0.00	
Meta 5	% de partos atendidos por enfermeras	0.00	
Meta 5	% de partos atendidos por parteras	0.00	
Meta 5	% de partos atendidos por médicos		
Meta 5	% de partos atendidos por ella sola		
Meta 5	% de partos atendidos por el marido		
Meta 5	% de partos atendidos por otra persona		

Tematica y Objetivos	Indicador	Valor	%
Meta 5	Tasa de desnutrición menores de 5 años (censo base 2001)		
Meta 6	# de madres murieron antes, durante o postparto en el 20_	0.00	0.00 %
Meta 6	Tasa de mortalidad materna por mil partos atendidos		
	# no de personas se enfermaron de paludismo durante el 20__	0.00	0.00 %
	# no de personas se enfermaron de dengue clasico durante el 20__	4.00	40.00 %
	# no de personas se enfermaron de IRAS durante el 20__		
	# no de personas se enfermaron de dengue hemorragico durante el 20__	0.00	0.00 %
	# no de personas se enfermaron de chagas durante el 20__	0.00	0.00 %
	# no de personas se enfermaron de tuberculosis durante el 20__		
	# no de personas se enfermaron de alcoholismo durante el 20__	0.00	0.00 %
	# no de personas se enfermaron de cancer durante el 20__		
	# no de personas se enfermaron de diarreas durante el 20__	0.00	0.00 %
	# no de personas se enfermaron de la piel durante el 20__	0.00	0.00 %
	# no de personas se enfermaron de otra categoria durante el 20__	1.00	10.00 %
	# no niñ@os con discapacidad durante el 20__		
	# viviendas con agua de pozo propio	4.00	20.00 %
	# viviendas con agua de acueducto	0.00	0.00 %
	# viviendas con agua de rio o quebrada	2.00	10.00 %
	# viviendas con servicio sanitario	0.00	0.00 %
	# viviendas con Letrinas	0.00	0.00 %
	# viviendas con Letrinas y las Utilizan	0.00	0.00 %
	# viviendas con Recoleccion de basura	0.00	0.00 %
	# viviendas con Aseo de Calles	0.00	0.00 %
	# viviendas con Energia Electrica Domiciliar	0.00	0.00 %
Vivienda	# total de edificaciones en el municipio		
	# de edificaciones publicas y privadas		
	# de viviendas		
	# de viviendas desocupadas		
	# de viviendas ocupadas		

Tematica y Objetivos	Indicador	Valor	%
Meta 5	Tasa de desnutrición menores de 5 años (censo base 2001)		
Meta 6	# de madres murieron antes, durante o postparto en el 20_	0.00	0.00 %
Meta 6	Tasa de mortalidad materna por mil partos atendidos		
	# no de personas se enfermaron de paludismo durante el 20__	0.00	0.00 %
	# no de personas se enfermaron de dengue clasico durante el 20__	4.00	40.00 %
	# no de personas se enfermaron de IRAS durante el 20__		
	# no de personas se enfermaron de dengue hemorragico durante el 20__	0.00	0.00 %
	# no de personas se enfermaron de chagas durante el 20__	0.00	0.00 %
	# no de personas se enfermaron de tuberculosis durante el 20__		
	# no de personas se enfermaron de alcoholismo durante el 20__	0.00	0.00 %
	# no de personas se enfermaron de cancer durante el 20__		
	# no de personas se enfermaron de diarreas durante el 20__	0.00	0.00 %
	# no de personas se enfermaron de la piel durante el 20__	0.00	0.00 %
	# no de personas se enfermaron de otra categoria durante el 20__	1.00	10.00 %
	# no niñ@os con discapacidad durante el 20__		
	# viviendas con agua de pozo propio	4.00	20.00 %
	# viviendas con agua de acueducto	0.00	0.00 %
	# viviendas con agua de rio o quebrada	2.00	10.00 %
	# viviendas con servicio sanitario	0.00	0.00 %
	# viviendas con Letrinas	0.00	0.00 %
	# viviendas con Letrinas y las Utilizan	0.00	0.00 %
	# viviendas con Recoleccion de basura	0.00	0.00 %
	# viviendas con Aseo de Calles	0.00	0.00 %
	# viviendas con Energia Electrica Domiciliar	0.00	0.00 %
Vivienda	# total de edificaciones en el municipio		
	# de edificaciones publicas y privadas		
	# de viviendas		
	# de viviendas desocupadas		
	# de viviendas ocupadas		

Tematica y Objetivos	Indicador	Valor	%
Consumo energetico para cocinar	# viviendas que utilizan leña para cocinar	20.00	100.00 %
Consumo energetico para cocinar	# viviendas que utilizan ecofogon para cocinar	1.00	5.00 %
# de dormitorios	# viviendas que tienen una pieza como dormitorio	20.00	100.00 %
Condiciones de la vivienda	# viviendas que tienen dos piezas como dormitorio	0.00	0.00 %
Condiciones de la vivienda	# viviendas que tienen tres piezas como dormitorio	0.00	0.00 %
Condiciones de la vivienda	# viviendas que tienen cuatro piezas como dormitorio	0.00	0.00 %
Participacion	# de hogares donde los hombres participan en organizaciones(mayores	1.00	5.00 %
Participacion	# de hogares donde las mujeres participan en organizaciones(mayores 18	0.00	0.00 %
Participacion	# de hogares donde participa solo un hombre	1.00	5.00 %
Participacion	# de hogares donde participan dos o mas hombres	0.00	0.00 %
Participacion	# de hogares donde participa una sola mujer	0.00	0.00 %
Participacion	# de hogares donde participan dos mujeres	0.00	0.00 %
Participacion	# de hogares donde participan tres o mas mujeres	0.00	0.00 %

Caserio. El Paujn. Aldea. Pedrios.

# de la viv.	Nombre del jefe de familia	Ocupado	Desocupado	Edif. Público/ Negocio	Estado de la Vivienda B	R	M
01	Gregorio Castro Artica.	x					x
02	Eugenio Castro.	x				x	
03	Sebero Castro.	x					x
04	Alejandro Castro.	x					x
05	Compceción Salgado.	x					x
06	Santros. Castro.	x				x	
07	Santos Damaris Castro Madriles	x				x	
08	Juan Artica Castro.	x				x	
09	Ciprkano Castro	x					x
70	Victoria Artica Castro.	x				x	
71	Jose Luiz Soto Artica.	x					x
72	Maximo Castro.	x					x
73	Alfredo Artica.	x					x
74	Reinaldo Artica.	x					x
75	Oscar Alvarez. Martinez	x				x	
76	Cesar Castro.	x				x	
77	Leonidas Diaz Borjas.	x					x
78	Cesar Castro	x				x	
79	Cecilio Castro Artica	x				x	
		79				9	70

# de la viv.	Nombre del jefe de familia	Ocupado	Desocupado	Edif. Público/ Negocio	Estado de la Vivienda B	R	M
20	Santos Bernaved Artica Castro.	x				x	
21	Cesar Castro.		x			x	
22	Leonidas Diaz Borjas.		x				x
23	Alfredo Artica.		x			x	
		7	3			3	7
		20	3			78	72

-

Cuadro Resumen

Descripción Edificación	#
Vivienda Ocupada	20
Vivienda Desocupada	3
Iglesias	0
Centro Comunal	0
Escuelas	0
Kinder	0
Cesar	0
Negocios	0
Edificio Gubernamental	0
	23.

Caserio. La Vega. Aldea Pedrios.





Indicadores de Linea Base

Departamento EL PARAISO
Codigo Municipio 0715
Nombre del Municipio Teupasenti

Nombre La Vega, el Chile
Codigo
Tipo Comunidad: Caserio

Total Encuestas: 19

Tematica y Objetivos	Indicador	Valor	%
Datos Generales sobre poblacion	Población total	80.00	
Datos Generales sobre poblacion	Población femenina	37.00	46.25 %
Datos Generales sobre poblacion	Población masculina	43.00	53.75 %
Datos Generales sobre poblacion	Promedio de personas por vivienda	4.21	
Datos Generales sobre poblacion	Población menor de 5 años		
Datos Generales sobre poblacion	Población ubicada en el rango de 5 a 12 años		
Datos Generales sobre poblacion	Población ubicada en el rango de 13 a 18 años	7.00	8.75 %
Datos Generales sobre poblacion	Población ubicada en el rango de 19 a 30 años		
Datos Generales sobre poblacion	Población ubicada en el rango de 31 a 50 años		
Datos Generales sobre poblacion	Población ubicada en el rango de 51 años y más		
Fuerza de Trabajo	Poblacion en edad de Trabajar (PET)	52.00	65.00 %
Fuerza de Trabajo	Poblacion Economicamente Activa (PEA)	27.00	51.92 %
Fuerza de Trabajo	Poblacion Economicamente Inactiva(PEI)	25.00	48.08 %
Fuerza de Trabajo	Tasa de desempleao año pasado		
Meta 1	Total hogares con ingresos diario per cápita menor a $ 1.00	16.00	84.21 %
Meta 1	Total hogares con ingresos diario per cápita de $ 1.00 a 2.00	3.00	15.79 %
Meta 1	Total hogares con ingresos diario per cápita mayor a $ 2.00	0.00	0.00 %
Meta 1	Tasa de pobreza segun censo poblacion y vivienda		
Meta 1	Tasa de pobrza extrema segun censo 2001		
Meta 2	Total hogares que los ingresos les ajusta para alimentarse los 3 tiempos	18.00	94.74 %
Meta 2	Total hogares que los ingresos les ajusta para alimentarse los 2 tiempos	1.00	5.26 %
Meta 2	Total hogares que los ingresos les ajusta para alimentarse los 2 tiempos	0.00	0.00 %
Ingresos por remesas	# Hogares que reciben remesas	0.00	0.00 %
Ingresos por remesas	# Hogares que reciben remesas menos de Lps. 1000.00	0.00	
Ingresos por remesas	# Hogares que reciben remesas de Lps. 1001.00 a 2000	0.00	

Tematica y Objetivos	Indicador	Valor	%
Ingresos por remesas	# Hogares que reciben remesas de Lps. 2001.00 en adelante	0.00	
Familias Trabajan la tierra y producen	# hogares que trabajan por cuenta propia la tierra	18.00	94.74 %
Familias Trabajan la tierra y producen	# hogares trabajan tierra totalmente pagada	17.00	89.47 %
Familias Trabajan la tierra y producen	# hogares trabajan tierra propia pagando	0.00	0.00 %
Familias Trabajan la tierra y producen	# hogares trabajan en tierra alquilada y prestada	1.00	5.26 %
Familias Trabajan la tierra y producen	# hogares trabajan en tierra en litigio y comunal	0.00	0.00 %
Familias Trabajan la tierra y producen	# hogares que no tiene tierra	1.00	5.26 %
Familias Trabajan la tierra y producen	# hogares que producen alimento	18.00	100.00 %
Familias Trabajan la tierra y producen	# hogares que producen alimento para autoconsumo	11.00	61.11 %
Personas Trabajan la tierra por familia	# viviendas donde trabaja una persona por familia	12.00	63.16 %
Personas Trabajan la tierra por familia	# viviendas donde trabajan dos persona por familia	6.00	31.58 %
Personas Trabajan la tierra por familia	# viviendas donde trabajan tres personas por familia	1.00	5.26 %
Personas Trabajan la tierra por familia	# viviendas donde trabajan 4 o más personas por familia	0.00	0.00 %
Datos Generales sobre poblacion	# de niñ@s en edad de estudiar	29.00	36.25 %
Datos Generales sobre poblacion	# de niñ@s en edad escolar que actualmente estudian	10.00	34.48 %
Datos Generales sobre poblacion	niñ@s en edad escolar que actualmente no estudian	19.00	65.52 %
Datos Generales sobre poblacion	# de niñ@s en edad de estudiar del sexo femenino	0.00	0.00 %
Datos Generales sobre poblacion	# de niñ@s en edad de estudiar del sexo masculino	0.00	0.00 %
Datos Generales sobre poblacion	# de niñ@s que actualmente estudian del sexo masculino	0.00	0.00 %
Datos Generales sobre poblacion	# de niñ@s que actualmente estudian del sexo femenino	0.00	0.00 %
Meta 3	# de niñ@s en edad preescolar (de 5 a 6 años)	7.00	24.14 %
Meta 3	# de niñ@s que están estudiando preescolar	1.00	14.29 %
	# de niñ@s en edad de estudiar primaria (7 a 12 años)	6.00	20.69 %
	# de niñ@s que estudian primaria	4.00	66.67 %
	# de niñ@s en edad de estudiar plan básico (13 a 15 años)	4.00	13.79 %
	# de niñ@s que actualmente cursan plan básico	0.00	0.00 %
Estudios diversificados	# de niñ@s en edad de estudiar diversificado (16 a 18 años)	2.00	6.90 %
Estudios diversificados	# de niñ@s que actualmente cursan diversificado	0.00	0.00 %
Estudios diversificados	# de niñ@s en edad de estudiar universidad (19 a 23 años)	10.00	34.48 %

Tematica y Objetivos	Indicador	Valor	%
Estudios diversificados	# jóvenes que actualmente estudian en la universidad	0.00	0.00 %
	Población que representa fuerza de trabajo emergente (13 a 18 años)	6.00	20.69 %
	Población fuerza de trabajo emergente que actualmente estudia en la	0.00	0.00 %
	total niñ@s en edad preescolar (de 5 a 6 años)	1.00	
	# de niñ@s que están estudiando preescolar	0.00	0.00 %
	# de niños que estudian preescolar	0.00	0.00 %
	Total niñ@s que estudian primaria	9.00	
	# de niños que estudian primaria	0.00	0.00 %
	# de niñas que estudian primaria	0.00	0.00 %
Estudios diversificados	Total niñ@s que estudian secundaria	0.00	
Estudios diversificados	# de niños que estudian secundaria	0.00	
Estudios diversificados	# de niñas que estudian secundaria	0.00	
Estudios diversificados	# de hombres en edad de trabajar <REVISAR !!!>		
	# de mujeres en edad de trabajar <REVISAR !!!>		
	% de mujeres que trabajan remuneradamente (ocupación) <REVISAR !!!>		
	# de hombres de la fuerza de trabajo emergente que actualmente estudia		
	# de mujeres de la fuerza de trabajo emergente que actualmente estudia		
	Tasa de embarazos en adolescentes (PN) (__ mujeres de 13 a 21 años)		
	# de madres solteras/ hogares	1.00	4.55 %
Meta 5	# de niñ@s menores o iguales a 4 años		
Meta 5	# de niñ@s muertos menores de 5 años en el 20___		
Meta 5	Tasa de mortalidad infantil en menores de 5 años		
Meta 5	Total de niñ@s / niñas nacidos en el 20___	0.00	
Meta 5	% de partos atendidos por enfermeras	0.00	
Meta 5	% de partos atendidos por parteras	0.00	
Meta 5	% de partos atendidos por médicos		
Meta 5	% de partos atendidos por ella sola		
Meta 5	% de partos atendidos por el marido		
Meta 5	% de partos atendidos por otra persona		

Tematica y Objetivos	Indicador	Valor	%
Meta 5	Tasa de desnutrición menores de 5 años (censo base 2001)		
Meta 6	# de madres murieron antes, durante o postparto en el 20_	0.00	0.00 %
Meta 6	Tasa de mortalidad materna por mil partos atendidos		
	# no de personas se enfermaron de paludismo durante el 20__	0.00	0.00 %
	# no de personas se enfermaron de dengue clasico durante el 20__	0.00	0.00 %
	# no de personas se enfermaron de IRAS durante el 20__		
	# no de personas se enfermaron de dengue hemorragico durante el 20__	0.00	0.00 %
	# no de personas se enfermaron de chagas durante el 20__	0.00	0.00 %
	# no de personas se enfermaron de tuberculosis durante el 20__		
	# no de personas se enfermaron de alcoholismo durante el 20__	0.00	0.00 %
	# no de personas se enfermaron de cancer durante el 20__		
	# no de personas se enfermaron de diarreas durante el 20__	0.00	0.00 %
	# no de personas se enfermaron de la piel durante el 20__	0.00	0.00 %
	# no de personas se enfermaron de otra categoria durante el 20__	0.00	0.00 %
	# no niñ@os con discapacidad durante el 20__		
	# viviendas con agua de pozo propio	0.00	0.00 %
	# viviendas con agua de acueducto	17.00	89.47 %
	# viviendas con agua de rio o quebrada	1.00	5.26 %
	# viviendas con servicio sanitario	1.00	5.26 %
	# viviendas con Letrinas	19.00	100.00 %
	# viviendas con Letrinas y las Utilizan	19.00	100.00 %
	# viviendas con Recoleccion de basura	0.00	0.00 %
	# viviendas con Aseo de Calles	0.00	0.00 %
	# viviendas con Energia Electrica Domiciliar	0.00	0.00 %
Vivienda	# total de edificaciones en el municipio		
	# de edificaciones publicas y privadas		
	# de viviendas		
	# de viviendas desocupadas		
	# de viviendas ocupadas		

Tematica y Objetivos	Indicador	Valor	%
	# familias con vivienda propia y pagada	19.00	100.00 %
	# viviendas propias pagando	0.00	0.00 %
	# viviendas alquiladas	0.00	0.00 %
	# viviendas prestadas o cedidas	0.00	0.00 %
Condiciones de la vivienda	# viviendas buen estado	3.00	15.79 %
Condiciones de la vivienda	# viviendas condiciones regulares	15.00	78.95 %
Condiciones de la vivienda	# viviendas mal estado	1.00	5.26 %
Condiciones de la vivienda	# viviendas sin Repello	15.00	78.95 %
Condiciones de la vivienda	# viviendas con piso de tierra	6.00	31.58 %
Condiciones de la vivienda	# viviendas sin cielo falso	4.00	21.05 %
Condiciones de la vivienda	# viviendas techo mal estado	4.00	21.05 %
Condiciones de la vivienda	# viviendas con problemas estructurales	6.00	31.58 %
Condiciones de la vivienda	# viviendas sin ningun problema	6.00	31.58 %
Condiciones de la vivienda	# viviendas con una pieza	13.00	68.42 %
Condiciones de la vivienda	# viviendas con dos piezas	5.00	26.32 %
Condiciones de la vivienda	# viviendas con tres piezas	1.00	5.26 %
Condiciones de la vivienda	# viviendas con cuatro piezas	4.00	21.05 %
Condiciones de la vivienda	# viviendas con cinco piezas	0.00	0.00 %
Condiciones de la vivienda	# viviendas con seis piezas	0.00	0.00 %
Viviendas con baños	# viviendas con cero baños	1.00	5.26 %
Viviendas con baños	# viviendas con un baño	18.00	94.74 %
Viviendas con baños	# viviendas con dos banos	0.00	0.00 %
Viviendas con baños	# viviendas 3 baños o mas	0.00	0.00 %
# familias por vivienda	# viviendas con una familia	19.00	100.00 %
# familias por vivienda	# viviendas con dos familias	0.00	0.00 %
# familias por vivienda	# viviendas con tres familias	0.00	0.00 %
Consumo energetico para cocinar	# viviendas que utilizan electricidad para cocinar	4.00	21.05 %
Consumo energetico para cocinar	# viviendas que utilizan gas volatil para cocinar	4.00	21.05 %
Consumo energetico para cocinar	# viviendas que utilizan kerosen para cocinar	4.00	21.05 %

Tematica y Objetivos	Indicador	Valor	%
Consumo energetico para cocinar	# viviendas que utilizan leña para cocinar	19.00	100.00 %
Consumo energetico para cocinar	# viviendas que utilizan ecofogon para cocinar	4.00	21.05 %
# de dormitorios	# viviendas que tienen una pieza como dormitorio	13.00	68.42 %
Condiciones de la vivienda	# viviendas que tienen dos piezas como dormitorio	5.00	26.32 %
Condiciones de la vivienda	# viviendas que tienen tres piezas como dormitorio	1.00	5.26 %
Condiciones de la vivienda	# viviendas que tienen cuatro piezas como dormitorio	0.00	0.00 %
Participacion	# de hogares donde los hombres participan en organizaciones(mayores	8.00	42.11 %
Participacion	# de hogares donde las mujeres participan en organizaciones(mayores 18	9.00	47.37 %
Participacion	# de hogares donde participa solo un hombre	8.00	42.11 %
Participacion	# de hogares donde participan dos o mas hombres	0.00	0.00 %
Participacion	# de hogares donde participa una sola mujer	9.00	47.37 %
Participacion	# de hogares donde participan dos mujeres	0.00	0.00 %
Participacion	# de hogares donde participan tres o mas mujeres	0.00	0.00 %

Caserio: La Vega. Aldea. Pedrios.

# de la viv.	Nombre del jefe de familia	Ocupado	Desocupado	Edif. Público / Negocio	Estado de la Vivienda B	R	M
01	Bacilio Martinez Carmenda.	x					x
02	Dary Eridenia Guzman.	x			x		
03	Martha Irene Martinez.	x				x	
04	Nolvia Azucena Murillo Trejo	x				x	
05	Vilma Zucena Ortiz Murillo	x				x	
06	Santos Enrrique Villalta.	x				x	
07	Yoni Edgardo Murillo.	x				x	
08	Faustino Murillo.	x				x	
09	Jose Manuel Martinez.	x				x	
10	Vicente Martinez.	x				x	
11	Maritza Yamileth Guzman Godoy	x				x	
12	Vicenta. Midence.	x			x		
13	Doilin Ideinis Ortez.	x				x	
14	Enrri Martinez.	x				x	
15	David Martinez.	x				x	
16	Donery Antonio Villalta Murillo	x				x	
17	Osman Leonel Murillo.	x				x	
18	Angela Martinez.	x				x	
19	Escuela.			x			
		78		1	2	75	

# de la viv.	Nombre del jefe de familia	Ocupado	Desocupado	Edif. Público / Negocio	Estado de la Vivienda B	R	M
20	Arcadio Martinez.		x			x	
21	Juan Murillos.		x			x	
22	Cecilio Martinez.		x			x	
23	Marcos Martinez.		x			x	
			4			4	
		74			2	74	1

-

Cuadro Resumen

Descripción Edificación	#
Vivienda Ocupada	78
Vivienda Desocupada	4
Iglesias	0
Centro Comunal	0
Escuelas	1
Kinder	0
Cesar	0
Negocios	0
Edificio Gubernamental	
	23

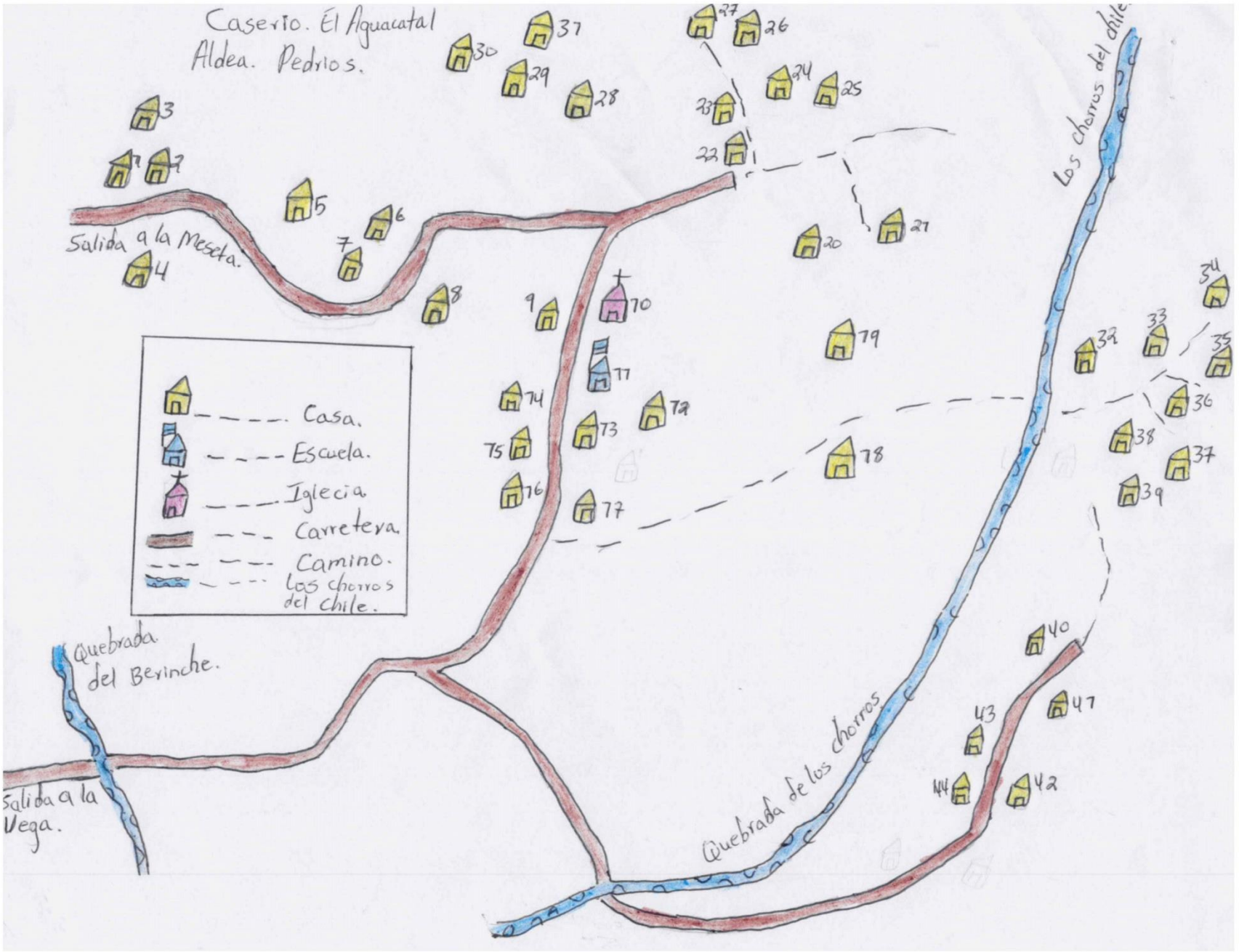
Caserio. El Aguacatal
Aldea. Pedrios.
Salida a la Meseta.
Los chorros del chile
Quebrada del Berinche.
Salida a la Vega.
Quebrada de los chorros
Casa.
Escuela.
Iglecia
Carretera.
Camino.
Los chorros del chile.

Indicadores de Linea Base

Departamento EL PARAISO
Codigo Municipio 0715
Nombre del Municipio Teupasenti

Nombre El Aguacatal
Codigo
Tipo Comunidad: Caserio

Total Encuestas: 38

Tematica y Objetivos	Indicador	Valor	%
Datos Generales sobre poblacion	Población total	142.00	
Datos Generales sobre poblacion	Población femenina	67.00	47.18 %
Datos Generales sobre poblacion	Población masculina	75.00	52.82 %
Datos Generales sobre poblacion	Promedio de personas por vivienda	3.74	
Datos Generales sobre poblacion	Población menor de 5 años		
Datos Generales sobre poblacion	Población ubicada en el rango de 5 a 12 años		
Datos Generales sobre poblacion	Población ubicada en el rango de 13 a 18 años	19.00	13.38 %
Datos Generales sobre poblacion	Población ubicada en el rango de 19 a 30 años		
Datos Generales sobre poblacion	Población ubicada en el rango de 31 a 50 años		
Datos Generales sobre poblacion	Población ubicada en el rango de 51 años y más		
Fuerza de Trabajo	Poblacion en edad de Trabajar (PET)	102.00	71.83 %
Fuerza de Trabajo	Poblacion Economicamente Activa (PEA)	54.00	52.94 %
Fuerza de Trabajo	Poblacion Economicamente Inactiva(PEI)	48.00	47.06 %
Fuerza de Trabajo	Tasa de desempleao año pasado		
Meta 1	Total hogares con ingresos diario per cápita menor a $ 1.00	33.00	86.84 %
Meta 1	Total hogares con ingresos diario per cápita de $ 1.00 a 2.00	4.00	10.53 %
Meta 1	Total hogares con ingresos diario per cápita mayor a $ 2.00	1.00	2.63 %
Meta 1	Tasa de pobreza segun censo poblacion y vivienda		
Meta 1	Tasa de pobrza extrema segun censo 2001		
Meta 2	Total hogares que los ingresos les ajusta para alimentarse los 3 tiempos	36.00	94.74 %
Meta 2	Total hogares que los ingresos les ajusta para alimentarse los 2 tiempos	1.00	2.63 %
Ingresos por remesas	# Hogares que reciben remesas	2.00	5.26 %
Ingresos por remesas	# Hogares que reciben remesas menos de Lps. 1000.00	0.00	0.00 %
Ingresos por remesas	# Hogares que reciben remesas de Lps. 1001.00 a 2000	0.00	0.00 %
Ingresos por remesas	# Hogares que reciben remesas de Lps. 2001.00 en adelante	0.00	0.00 %

Tematica y Objetivos	Indicador	Valor	%
Familias Trabajan la tierra y producen	# hogares que trabajan por cuenta propia la tierra	37.00	97.37 %
Familias Trabajan la tierra y producen	# hogares trabajan tierra totalmente pagada	37.00	97.37 %
Familias Trabajan la tierra y producen	# hogares trabajan tierra propia pagando	0.00	0.00 %
Familias Trabajan la tierra y producen	# hogares trabajan en tierra alquilada y prestada	0.00	0.00 %
Familias Trabajan la tierra y producen	# hogares trabajan en tierra en litigio y comunal	0.00	0.00 %
Familias Trabajan la tierra y producen	# hogares que no tiene tierra	1.00	2.63 %
Familias Trabajan la tierra y producen	# hogares que producen alimento	37.00	100.00 %
Familias Trabajan la tierra y producen	# hogares que producen alimento para autoconsumo	22.00	59.46 %
Personas Trabajan la tierra por familia	# viviendas donde trabaja una persona por familia	29.00	76.32 %
Personas Trabajan la tierra por familia	# viviendas donde trabajan dos persona por familia	4.00	10.53 %
Personas Trabajan la tierra por familia	# viviendas donde trabajan tres personas por familia	3.00	7.89 %
Personas Trabajan la tierra por familia	# viviendas donde trabajan 4 o más personas por familia	2.00	5.26 %
Datos Generales sobre poblacion	# de niñ@s en edad de estudiar	53.00	37.32 %
Datos Generales sobre poblacion	# de niñ@s en edad escolar que actualmente estudian	21.00	39.62 %
Datos Generales sobre poblacion	niñ@s en edad escolar que actualmente no estudian	32.00	60.38 %
Datos Generales sobre poblacion	# de niñ@s en edad de estudiar del sexo femenino	0.00	0.00 %
Datos Generales sobre poblacion	# de niñ@s en edad de estudiar del sexo masculino	0.00	0.00 %
Datos Generales sobre poblacion	# de niñ@s que actualmente estudian del sexo masculino	0.00	0.00 %
Datos Generales sobre poblacion	# de niñ@s que actualmente estudian del sexo femenino	0.00	0.00 %
Meta 3	# de niñ@s en edad preescolar (de 5 a 6 años)	11.00	20.75 %
Meta 3	# de niñ@s que están estudiando preescolar	1.00	9.09 %
	# de niñ@s en edad de estudiar primaria (7 a 12 años)	14.00	26.42 %
	# de niñ@s que estudian primaria	11.00	78.57 %
	# de niñ@s en edad de estudiar plan básico (13 a 15 años)	10.00	18.87 %
	# de niñ@s que actualmente cursan plan básico	0.00	0.00 %
Estudios diversificados	# de niñ@s en edad de estudiar diversificado (16 a 18 años)	8.00	15.09 %
Estudios diversificados	# de niñ@s que actualmente cursan diversificado	0.00	0.00 %
Estudios diversificados	# de niñ@s en edad de estudiar universidad (19 a 23 años)	10.00	18.87 %
Estudios diversificados	# jóvenes que actualmente estudian en la universidad	0.00	0.00 %

Tematica y Objetivos	Indicador	Valor	%
	Población que representa fuerza de trabajo emergente (13 a 18 años)	18.00	33.96 %
	Población fuerza de trabajo emergente que actualmente estudia en la	0.00	0.00 %
	total niñ@s en edad preescolar (de 5 a 6 años)	1.00	
	# de niñ@s que están estudiando preescolar	0.00	0.00 %
	# de niños que estudian preescolar	0.00	0.00 %
	Total niñ@s que estudian primaria	20.00	
	# de niños que estudian primaria	0.00	0.00 %
	# de niñas que estudian primaria	0.00	0.00 %
Estudios diversificados	Total niñ@s que estudian secundaria	0.00	
Estudios diversificados	# de niños que estudian secundaria	0.00	
Estudios diversificados	# de niñas que estudian secundaria	0.00	
Estudios diversificados	# de hombres en edad de trabajar <REVISAR !!!>		
	# de mujeres en edad de trabajar <REVISAR !!!>		
	% de mujeres que trabajan remuneradamente (ocupación) <REVISAR !!!>		
	# de hombres de la fuerza de trabajo emergente que actualmente estudia		
	# de mujeres de la fuerza de trabajo emergente que actualmente estudia		
	Tasa de embarazos en adolescentes (PN) (__ mujeres de 13 a 21 años)		
	# de madres solteras/ hogares	1.00	2.70 %
Meta 5	# de niñ@s menores o iguales a 4 años		
Meta 5	# de niñ@s muertos menores de 5 años en el 20___		
Meta 5	Tasa de mortalidad infantil en menores de 5 años		
Meta 5	Total de niñ@s / niñas nacidos en el 20___	0.00	
Meta 5	% de partos atendidos por enfermeras	0.00	
Meta 5	% de partos atendidos por parteras	0.00	
Meta 5	% de partos atendidos por médicos		
Meta 5	% de partos atendidos por ella sola		
Meta 5	% de partos atendidos por el marido		
Meta 5	% de partos atendidos por otra persona		
Meta 5	Tasa de desnutrición menores de 5 años (censo base 2001)		

Tematica y Objetivos	Indicador	Valor	%
Meta 6	# de madres murieron antes, durante o postparto en el 20_	0.00	0.00 %
Meta 6	Tasa de mortalidad materna por mil partos atendidos		
	# no de personas se enfermaron de paludismo durante el 20__	0.00	0.00 %
	# no de personas se enfermaron de dengue clasico durante el 20__	0.00	0.00 %
	# no de personas se enfermaron de IRAS durante el 20__		
	# no de personas se enfermaron de dengue hemorragico durante el 20__	0.00	0.00 %
	# no de personas se enfermaron de chagas durante el 20__	0.00	0.00 %
	# no de personas se enfermaron de tuberculosis durante el 20__		
	# no de personas se enfermaron de alcoholismo durante el 20__	0.00	0.00 %
	# no de personas se enfermaron de cancer durante el 20__		
	# no de personas se enfermaron de diarreas durante el 20__	0.00	0.00 %
	# no de personas se enfermaron de la piel durante el 20__	0.00	0.00 %
	# no de personas se enfermaron de otra categoria durante el 20__	0.00	0.00 %
	# no niñ@os con discapacidad durante el 20__		
	# viviendas con agua de pozo propio	1.00	2.63 %
	# viviendas con agua de acueducto	4.00	10.53 %
	# viviendas con agua de rio o quebrada	32.00	84.21 %
	# viviendas con servicio sanitario	24.00	63.16 %
	# viviendas con Letrinas	25.00	65.79 %
	# viviendas con Letrinas y las Utilizan	25.00	65.79 %
	# viviendas con Recoleccion de basura	0.00	0.00 %
	# viviendas con Aseo de Calles	0.00	0.00 %
	# viviendas con Energia Electrica Domiciliar	0.00	0.00 %
Vivienda	# total de edificaciones en el municipio		
	# de edificaciones publicas y privadas		
	# de viviendas		
	# de viviendas desocupadas		
	# de viviendas ocupadas		
	# familias con vivienda propia y pagada	37.00	97.37 %

Tematica y Objetivos	Indicador	Valor	%
	# viviendas propias pagando	1.00	2.63 %
	# viviendas alquiladas	0.00	0.00 %
	# viviendas prestadas o cedidas	0.00	0.00 %
Condiciones de la vivienda	# viviendas buen estado	0.00	0.00 %
Condiciones de la vivienda	# viviendas condiciones regulares	31.00	81.58 %
Condiciones de la vivienda	# viviendas mal estado	7.00	18.42 %
Condiciones de la vivienda	# viviendas sin Repello	21.00	55.26 %
Condiciones de la vivienda	# viviendas con piso de tierra	0.00	0.00 %
Condiciones de la vivienda	# viviendas sin cielo falso	0.00	0.00 %
Condiciones de la vivienda	# viviendas techo mal estado	2.00	5.26 %
Condiciones de la vivienda	# viviendas con problemas estructurales	17.00	44.74 %
Condiciones de la vivienda	# viviendas sin ningun problema	0.00	0.00 %
Condiciones de la vivienda	# viviendas con una pieza	26.00	68.42 %
Condiciones de la vivienda	# viviendas con dos piezas	12.00	31.58 %
Condiciones de la vivienda	# viviendas con tres piezas	0.00	0.00 %
Condiciones de la vivienda	# viviendas con cuatro piezas	3.00	7.89 %
Condiciones de la vivienda	# viviendas con cinco piezas	0.00	0.00 %
Condiciones de la vivienda	# viviendas con seis piezas	0.00	0.00 %
Viviendas con baños	# viviendas con cero baños	17.00	44.74 %
Viviendas con baños	# viviendas con un baño	21.00	55.26 %
Viviendas con baños	# viviendas con dos banos	0.00	0.00 %
Viviendas con baños	# viviendas 3 baños o mas	0.00	0.00 %
# familias por vivienda	# viviendas con una familia	38.00	100.00 %
# familias por vivienda	# viviendas con dos familias	0.00	0.00 %
# familias por vivienda	# viviendas con tres familias	0.00	0.00 %
Consumo energetico para cocinar	# viviendas que utilizan electricidad para cocinar	0.00	0.00 %
Consumo energetico para cocinar	# viviendas que utilizan gas volatil para cocinar	1.00	2.63 %
Consumo energetico para cocinar	# viviendas que utilizan kerosen para cocinar	0.00	0.00 %
Consumo energetico para cocinar	# viviendas que utilizan leña para cocinar	38.00	100.00 %

Tematica y Objetivos	Indicador	Valor	%
Consumo energetico para cocinar	# viviendas que utilizan ecofogon para cocinar	1.00	2.63 %
# de dormitorios	# viviendas que tienen una pieza como dormitorio	26.00	68.42 %
Condiciones de la vivienda	# viviendas que tienen dos piezas como dormitorio	12.00	31.58 %
Condiciones de la vivienda	# viviendas que tienen tres piezas como dormitorio	0.00	0.00 %
Condiciones de la vivienda	# viviendas que tienen cuatro piezas como dormitorio	0.00	0.00 %
Participacion	# de hogares donde los hombres participan en organizaciones(mayores	13.00	34.21 %
Participacion	# de hogares donde las mujeres participan en organizaciones(mayores 18	12.00	31.58 %
Participacion	# de hogares donde participa solo un hombre	11.00	28.95 %
Participacion	# de hogares donde participan dos o mas hombres	2.00	5.26 %
Participacion	# de hogares donde participa una sola mujer	12.00	31.58 %
Participacion	# de hogares donde participan dos mujeres	0.00	0.00 %
Participacion	# de hogares donde participan tres o mas mujeres	0.00	0.00 %

Caserio. El Aguacatal. Aldea. Pedrios

# de la Viv.	Nombre del jefe de familia	Ocupado	Desocupado	Edif. Público Negocio	Estado de la Vivienda B	R	M
01	Ramon Soto	x				x	
02	Enrique Matute. Murillos.	x					x
03	Victor Ramon Soto.	x				x	
04	Francisco Trejo.	x				x	
05	Juana Gomes.	x				x	
06	Elias Soto.	x				x	
07	Evelin Marleny Murillo.	x				x	
08	Marcos Antonio Villalta.	x				x	
09	Marvin Villalta Colindres.	x				x	
10	Adonis Villalta Colindres.	x					x
11	Vivian De Jesus Argenal.	x					x
12	Alexi Artica Madrid.	x				x	
13	Alonzo Trejo.	x				x	
14	Juan Pablo Argeñal Coto.	x				x	
15	Vivian Gomes.	x				x	
16	Antonio Artica. Soto.	x				x	
17	Juan Pablo Murillo.	x				x	
18	Florencio Banegas.	x				x	
19	Melvin Mendez.	x				x	
		19				16	3

# de la Viv.	Nombre del jefe de familia	Ocupado	Desocupado	Edif. Público Negocio	Estado de la Vivienda B	R	M
20	Julian Midence Sauceda	x				x	
21	Lucia Ortez.	x				x	
22	Kenia Lizeth. Martinez.	x				x	
23	Vilma Murillo.	x				x	
24	Celio Roque Midence.	x				x	
25	Vilma Araceli Alvarez.	x					x
26	Obando Midence.	x					x
27	Pedro Ortez. Madriles.	x				x	
28	Leonardo Villalta.	x					x
29	René Madril.	x				x	
30	Santos Nolvia Soto.	x				x	
31	Santos Martir Castro.	x				x	
32	Heydi Alvarado Martinez.	x				x	
33	Maria Estela Henriquez Ramos.	x				x	
34	Denia. Roque.	x				x	
35	Ernesto Murillo	x				x	
36	Arturo Murillo.	x				x	
37	Marcos Murillo.	x				x	
38	Virginia del Carmen Soto	x				x	
		19				16	3

# de la viv.	Nombre del jefe de familia	Ocupado	Desocupado	Edif. Público/ Negocio	Estado de la Vivienda		
					B	R	M
39	Fransisco Roqué.		x			x	
40	Nacho Gomez.		x			x	
41	Alonzo Trejo.		x			x	
42	Ernestor Murillo.			x		x	
43	Iglecia de la Profecia.			x		x	
44	Escuela.		4	2		6	
		38	4	2	0	38	6

Cuadro Resumen

Descripción Edificación	#
Vivienda Ocupada	38
Vivienda Desocupada	4
Iglesias	1
Centro Comunal	0
Escuelas	1
Kinder	
Cesar	
Negocios	
Edificio Gubernamental	
	44

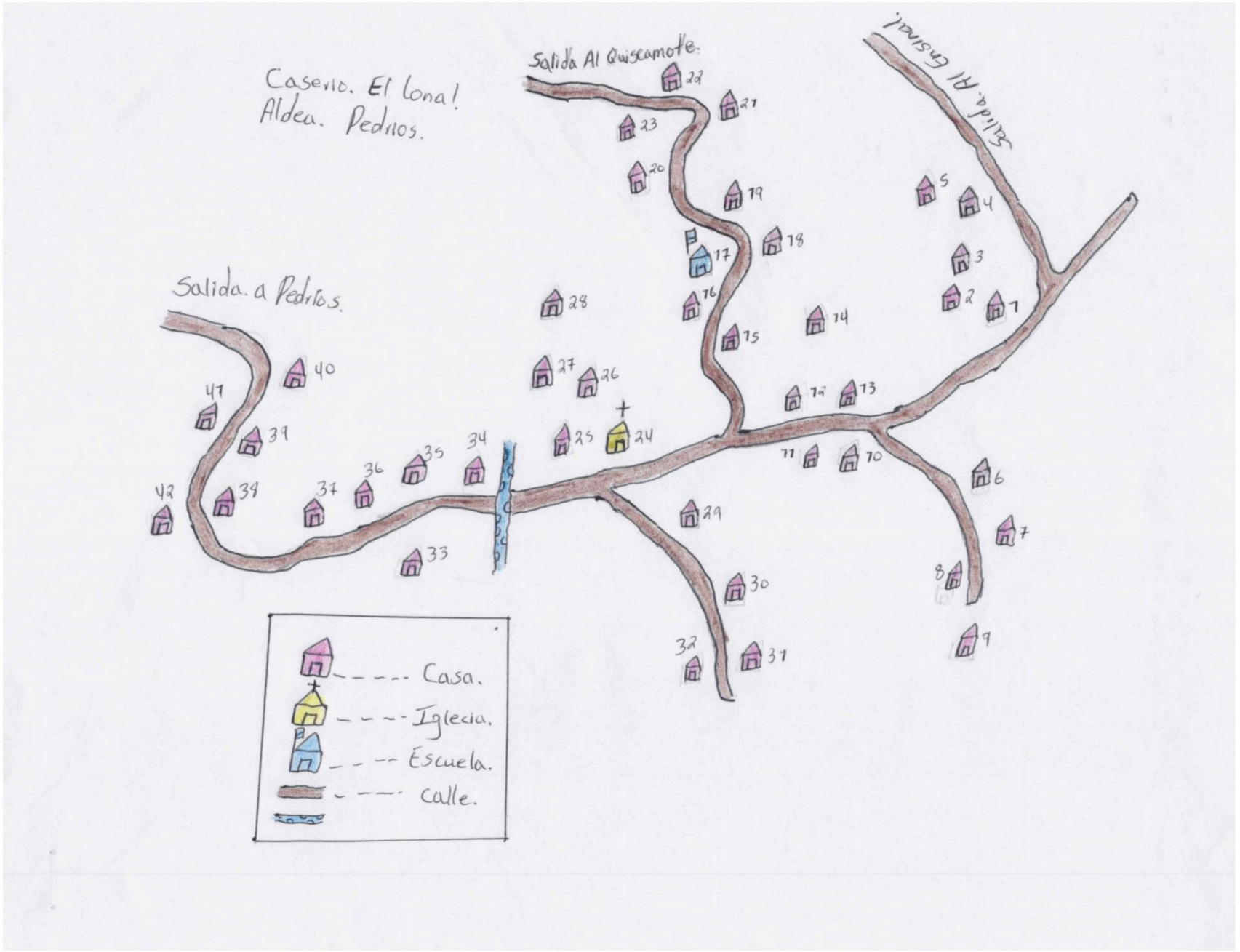
Caserio. El Lonal
Aldea. Pedrios.
Salida Al Quiscamote.
Salida. Al Central.
Salida. a Pedrios.
Casa.
Iglecia.
Escuela.
Calle.

Indicadores de Linea Base

Departamento: EL PARAISO
Codigo Municipio: 0715
Nombre del Municipio: Teupasenti

Nombre: EL LONAL
Codigo:
Tipo Comunidad: Caserio

Total Encuestas: 37

Tematica y Objetivos	Indicador	Valor	%
Datos Generales sobre poblacion	Población total	105.00	
Datos Generales sobre poblacion	Población femenina	54.00	51.43 %
Datos Generales sobre poblacion	Población masculina	51.00	48.57 %
Datos Generales sobre poblacion	Promedio de personas por vivienda	2.84	
Datos Generales sobre poblacion	Población menor de 5 años		
Datos Generales sobre poblacion	Población ubicada en el rango de 5 a 12 años		
Datos Generales sobre poblacion	Población ubicada en el rango de 13 a 18 años	10.00	9.52 %
Datos Generales sobre poblacion	Población ubicada en el rango de 19 a 30 años		
Datos Generales sobre poblacion	Población ubicada en el rango de 31 a 50 años		
Datos Generales sobre poblacion	Población ubicada en el rango de 51 años y más		
Fuerza de Trabajo	Poblacion en edad de Trabajar (PET)	84.00	80.00 %
Fuerza de Trabajo	Poblacion Economicamente Activa (PEA)	45.00	53.57 %
Fuerza de Trabajo	Poblacion Economicamente Inactiva(PEI)	39.00	46.43 %
Fuerza de Trabajo	Tasa de desempleao año pasado		
Meta 1	Total hogares con ingresos diario per cápita menor a $ 1.00	22.00	59.46 %
Meta 1	Total hogares con ingresos diario per cápita de $ 1.00 a 2.00	9.00	24.32 %
Meta 1	Total hogares con ingresos diario per cápita mayor a $ 2.00	6.00	16.22 %
Meta 1	Tasa de pobreza segun censo poblacion y vivienda		
Meta 1	Tasa de pobrza extrema segun censo 2001		
Meta 2	Total hogares que los ingresos les ajusta para alimentarse los 3 tiempos	30.00	81.08 %
Meta 2	Total hogares que los ingresos les ajusta para alimentarse los 2 tiempos	7.00	18.92 %
Meta 2	Total hogares que los ingresos les ajusta para alimentarse los 2 tiempos	0.00	0.00 %
Ingresos por remesas	# Hogares que reciben remesas	1.00	2.70 %
Ingresos por remesas	# Hogares que reciben remesas menos de Lps. 1000.00	0.00	0.00 %
Ingresos por remesas	# Hogares que reciben remesas de Lps. 1001.00 a 2000	0.00	0.00 %

Tematica y Objetivos	Indicador	Valor	%
Ingresos por remesas	# Hogares que reciben remesas de Lps. 2001.00 en adelante	0.00	0.00 %
Familias Trabajan la tierra y producen	# hogares que trabajan por cuenta propia la tierra	37.00	100.00 %
Familias Trabajan la tierra y producen	# hogares trabajan tierra totalmente pagada	37.00	100.00 %
Familias Trabajan la tierra y producen	# hogares trabajan tierra propia pagando	0.00	0.00 %
Familias Trabajan la tierra y producen	# hogares trabajan en tierra alquilada y prestada	0.00	0.00 %
Familias Trabajan la tierra y producen	# hogares trabajan en tierra en litigio y comunal	0.00	0.00 %
Familias Trabajan la tierra y producen	# hogares que no tiene tierra	0.00	0.00 %
Familias Trabajan la tierra y producen	# hogares que producen alimento	35.00	94.59 %
Familias Trabajan la tierra y producen	# hogares que producen alimento para autoconsumo	23.00	65.71 %
Personas Trabajan la tierra por familia	# viviendas donde trabaja una persona por familia	28.00	77.78 %
Personas Trabajan la tierra por familia	# viviendas donde trabajan dos persona por familia	7.00	19.44 %
Personas Trabajan la tierra por familia	# viviendas donde trabajan tres personas por familia	1.00	2.78 %
Personas Trabajan la tierra por familia	# viviendas donde trabajan 4 o más personas por familia	0.00	0.00 %
Datos Generales sobre poblacion	# de niñ@s en edad de estudiar	36.00	34.29 %
Datos Generales sobre poblacion	# de niñ@s en edad escolar que actualmente estudian	10.00	27.78 %
Datos Generales sobre poblacion	niñ@s en edad escolar que actualmente no estudian	26.00	72.22 %
Datos Generales sobre poblacion	# de niñ@s en edad de estudiar del sexo femenino	0.00	0.00 %
Datos Generales sobre poblacion	# de niñ@s en edad de estudiar del sexo masculino	0.00	0.00 %
Datos Generales sobre poblacion	# de niñ@s que actualmente estudian del sexo masculino	0.00	0.00 %
Datos Generales sobre poblacion	# de niñ@s que actualmente estudian del sexo femenino	0.00	0.00 %
Meta 3	# de niñ@s en edad preescolar (de 5 a 6 años)	6.00	16.67 %
Meta 3	# de niñ@s que están estudiando preescolar	1.00	16.67 %
	# de niñ@s en edad de estudiar primaria (7 a 12 años)	4.00	11.11 %
	# de niñ@s que estudian primaria	3.00	75.00 %
	# de niñ@s en edad de estudiar plan básico (13 a 15 años)	7.00	19.44 %
	# de niñ@s que actualmente cursan plan básico	0.00	0.00 %
Estudios diversificados	# de niñ@s en edad de estudiar diversificado (16 a 18 años)	3.00	8.33 %
Estudios diversificados	# de niñ@s que actualmente cursan diversificado	0.00	0.00 %
Estudios diversificados	# de niñ@s en edad de estudiar universidad (19 a 23 años)	16.00	44.44 %

Tematica y Objetivos	Indicador	Valor	%
Estudios diversificados	# jóvenes que actualmente estudian en la universidad	0.00	0.00 %
	Población que representa fuerza de trabajo emergente (13 a 18 años)	10.00	27.78 %
	Población fuerza de trabajo emergente que actualmente estudia en la	0.00	0.00 %
	total niñ@s en edad preescolar (de 5 a 6 años)	1.00	
	# de niñ@s que están estudiando preescolar	0.00	0.00 %
	# de niños que estudian preescolar	0.00	0.00 %
	Total niñ@s que estudian primaria	9.00	
	# de niños que estudian primaria	0.00	0.00 %
	# de niñas que estudian primaria	0.00	0.00 %
Estudios diversificados	Total niñ@s que estudian secundaria	0.00	
Estudios diversificados	# de niños que estudian secundaria	0.00	
Estudios diversificados	# de niñas que estudian secundaria	0.00	
Estudios diversificados	# de hombres en edad de trabajar <REVISAR !!!>		
	# de mujeres en edad de trabajar <REVISAR !!!>		
	% de mujeres que trabajan remuneradamente (ocupación) <REVISAR !!!>		
	# de hombres de la fuerza de trabajo emergente que actualmente estudia		
	# de mujeres de la fuerza de trabajo emergente que actualmente estudia		
	Tasa de embarazos en adolescentes (PN) (__ mujeres de 13 a 21 años)		
	# de madres solteras/ hogares	13.00	36.11 %
Meta 5	# de niñ@s menores o iguales a 4 años		
Meta 5	# de niñ@s muertos menores de 5 años en el 20___		
Meta 5	Tasa de mortalidad infantil en menores de 5 años		
Meta 5	Total de niñ@s / niñas nacidos en el 20___	0.00	
Meta 5	% de partos atendidos por enfermeras	0.00	
Meta 5	% de partos atendidos por parteras	0.00	
Meta 5	% de partos atendidos por médicos		
Meta 5	% de partos atendidos por ella sola		
Meta 5	% de partos atendidos por el marido		
Meta 5	% de partos atendidos por otra persona		

Tematica y Objetivos	Indicador	Valor	%
Meta 5	Tasa de desnutrición menores de 5 años (censo base 2001)		
Meta 6	# de madres murieron antes, durante o postparto en el 20_	0.00	0.00 %
Meta 6	Tasa de mortalidad materna por mil partos atendidos		
	# no de personas se enfermaron de paludismo durante el 20__	0.00	0.00 %
	# no de personas se enfermaron de dengue clasico durante el 20__	0.00	0.00 %
	# no de personas se enfermaron de IRAS durante el 20__		
	# no de personas se enfermaron de dengue hemorragico durante el 20__	0.00	0.00 %
	# no de personas se enfermaron de chagas durante el 20__	0.00	0.00 %
	# no de personas se enfermaron de tuberculosis durante el 20__		
	# no de personas se enfermaron de alcoholismo durante el 20__	0.00	0.00 %
	# no de personas se enfermaron de cancer durante el 20__		
	# no de personas se enfermaron de diarreas durante el 20__	0.00	0.00 %
	# no de personas se enfermaron de la piel durante el 20__	0.00	0.00 %
	# no de personas se enfermaron de otra categoria durante el 20__	1.00	20.00 %
	# no niñ@os con discapacidad durante el 20__		
	# viviendas con agua de pozo propio	6.00	16.22 %
	# viviendas con agua de acueducto	14.00	37.84 %
	# viviendas con agua de rio o quebrada	10.00	27.03 %
	# viviendas con servicio sanitario	29.00	78.38 %
	# viviendas con Letrinas	32.00	86.49 %
	# viviendas con Letrinas y las Utilizan	31.00	83.78 %
	# viviendas con Recoleccion de basura	1.00	2.70 %
	# viviendas con Aseo de Calles	0.00	0.00 %
	# viviendas con Energia Electrica Domiciliar	19.00	51.35 %
Vivienda	# total de edificaciones en el municipio		
	# de edificaciones publicas y privadas		
	# de viviendas		
	# de viviendas desocupadas		
	# de viviendas ocupadas		

Tematica y Objetivos	Indicador	Valor	%
	# familias con vivienda propia y pagada	37.00	100.00 %
	# viviendas propias pagando	0.00	0.00 %
	# viviendas alquiladas	0.00	0.00 %
	# viviendas prestadas o cedidas	0.00	0.00 %
Condiciones de la vivienda	# viviendas buen estado	7.00	18.92 %
Condiciones de la vivienda	# viviendas condiciones regulares	30.00	81.08 %
Condiciones de la vivienda	# viviendas mal estado	0.00	0.00 %
Condiciones de la vivienda	# viviendas sin Repello	30.00	81.08 %
Condiciones de la vivienda	# viviendas con piso de tierra	6.00	16.22 %
Condiciones de la vivienda	# viviendas sin cielo falso	0.00	0.00 %
Condiciones de la vivienda	# viviendas techo mal estado	0.00	0.00 %
Condiciones de la vivienda	# viviendas con problemas estructurales	0.00	0.00 %
Condiciones de la vivienda	# viviendas sin ningun problema	6.00	16.22 %
Condiciones de la vivienda	# viviendas con una pieza	19.00	51.35 %
Condiciones de la vivienda	# viviendas con dos piezas	11.00	29.73 %
Condiciones de la vivienda	# viviendas con tres piezas	5.00	13.51 %
Condiciones de la vivienda	# viviendas con cuatro piezas	3.00	8.11 %
Condiciones de la vivienda	# viviendas con cinco piezas	0.00	0.00 %
Condiciones de la vivienda	# viviendas con seis piezas	8.00	21.62 %
Viviendas con baños	# viviendas con cero baños	4.00	10.81 %
Viviendas con baños	# viviendas con un baño	28.00	75.68 %
Viviendas con baños	# viviendas con dos banos	3.00	8.11 %
Viviendas con baños	# viviendas 3 baños o mas	2.00	5.41 %
# familias por vivienda	# viviendas con una familia	37.00	100.00 %
# familias por vivienda	# viviendas con dos familias	0.00	0.00 %
# familias por vivienda	# viviendas con tres familias	0.00	0.00 %
Consumo energetico para cocinar	# viviendas que utilizan electricidad para cocinar	0.00	0.00 %
Consumo energetico para cocinar	# viviendas que utilizan gas volatil para cocinar	0.00	0.00 %
Consumo energetico para cocinar	# viviendas que utilizan kerosen para cocinar	0.00	0.00 %

Tematica y Objetivos	Indicador	Valor	%
Consumo energetico para cocinar	# viviendas que utilizan leña para cocinar	37.00	100.00 %
Consumo energetico para cocinar	# viviendas que utilizan ecofogon para cocinar	1.00	2.70 %
# de dormitorios	# viviendas que tienen una pieza como dormitorio	19.00	51.35 %
Condiciones de la vivienda	# viviendas que tienen dos piezas como dormitorio	11.00	29.73 %
Condiciones de la vivienda	# viviendas que tienen tres piezas como dormitorio	5.00	13.51 %
Condiciones de la vivienda	# viviendas que tienen cuatro piezas como dormitorio	2.00	5.41 %
Participacion	# de hogares donde los hombres participan en organizaciones(mayores	15.00	40.54 %
Participacion	# de hogares donde las mujeres participan en organizaciones(mayores 18	5.00	13.51 %
Participacion	# de hogares donde participa solo un hombre	15.00	40.54 %
Participacion	# de hogares donde participan dos o mas hombres	0.00	0.00 %
Participacion	# de hogares donde participa una sola mujer	5.00	13.51 %
Participacion	# de hogares donde participan dos mujeres	0.00	0.00 %
Participacion	# de hogares donde participan tres o mas mujeres	0.00	0.00 %

Caserio. El Ional, Aldea. Pedrios

# de la viv.	Nombre del jefe de familia	Ocupado	Desocupado	Edif. Publico/ Negocio	Estado de la Vivienda		
					B	R	M
01	Cristobal Artica.	x			x		
02	Pedro Arturo Soto	x				x	
03	Beatriz Gomez.	x				x	
04	Vicente Martinez Soto.	x				x	
05	Julian Soto lopez.	x				x	
06	Maubricio Soto.	x				x	
07	Jenoveva Ortiz.	x				x	
08	Lorenso Diaz Alvarez.	x				x	
09	Nicolasa Soto.	x				x	
10	Danery Soto Artica.	x				x	
11	Osmin Isau Murillo.	x				x	
12	Anjela Murillo	x				x	
13	Marlon Murillo.	x				x	
14	Alex Soto.	x			x		
15	Faustino Murillo Garmendia	x				x	
16	Jorge Murillo Martinez.	x			x		
17	Genaro Sanchez Garmendia	x				x	
18	Ricardo Artica	x				x	
19	Mariano De Jesus Artica.	x				x	
		19			3	16	

# de la viv.	Nombre del jefe de familia	Ocupado	Desocupado	Edif. Publico/ Negocio	Estado de la Vivienda		
					B	R	M
20	Ricardo Murillo Garmendia	x			x		
21	Luiz Jose Artica.	x				x	
22	Oscar Damas Soto.	x			x		
23	Geremias Artica.	x				x	
24	Anjel Maradiaga.	x				x	
25	Benancio de los Santos Artica.	x				x	
26	Ernestina Cabrera.	x				x	
27	Jose Roney Murillo Martinez.	x			x		
28	Lucia Martinez.	x			x		
29	Pasgual Murillo Martinez.	x				x	
30	Marina Salgado.	x				x	
31	Federico de Jesus Artica.	x				x	
32	Ever Evaristo Artica Ramos.	x				x	
33	Seferino Maradiaga.	x				x	
34	Bertilia Ramos.	x				x	
35	Jerson Isai Murillo.	x				x	
36	Luiz Ernestor Garmendia.	x				x	
37	Escuela.			x			
38	Iglecia			x	x		
		36		2	5	14	

# de la viv.	Nombre del jefe de familia	Ocupado	Desocupado	Edif. Público Negocio	Estado de la Vivienda		
					B	R	M
39	Lucia Martinez.		X		X		
40	Jorge Martinez.		X			X	
41	Ricardo Murillo.		X			X	
42	Florencio Soto		X			X	
			4		1	7	
					9	33	

Cuadro Resumen

Descripción Edificación	#
Vivienda Ocupada	36
Vivienda Desocupada	4
Iglesias	1
Centro Comunal	
Escuelas	1
Kinder	
Cesar	
Negocios	
Edificio Gubernamental	
	42

ALDEA DE PEÑA BLANCA Y SUS CASERIOS

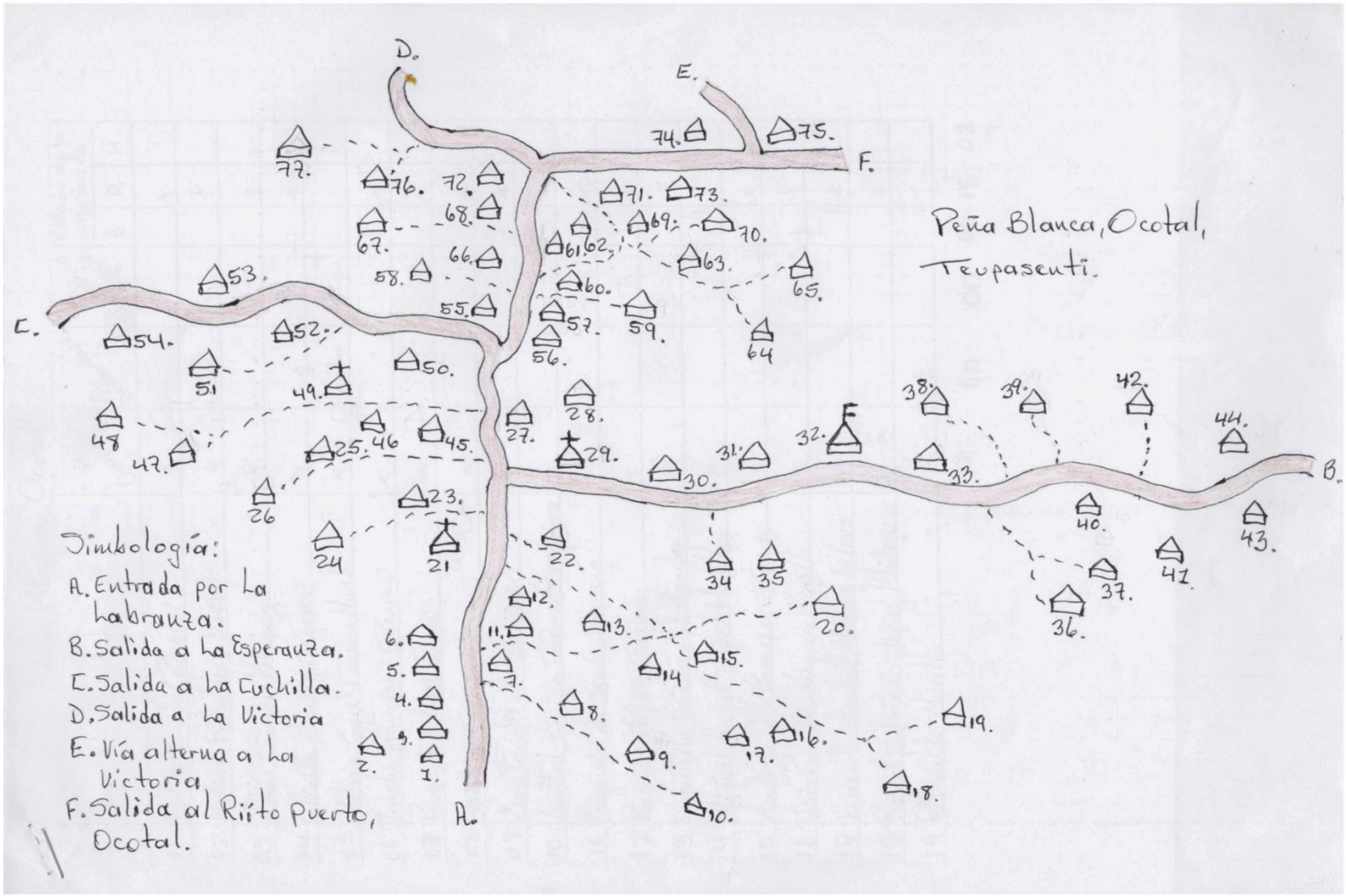

Indicadores de Linea Base

Departamento: EL PARAISO
Codigo Municipio: 0715
Nombre del Municipio: Teupasenti

Nombre: Peña Blanca
Codigo:
Tipo Comunidad: Aldea

Total Encuestas: 45

Tematica y Objetivos	Indicador	Valor	%
Datos Generales sobre poblacion	Población total	214.00	
Datos Generales sobre poblacion	Población femenina	94.00	43.93 %
Datos Generales sobre poblacion	Población masculina	120.00	56.07 %
Datos Generales sobre poblacion	Promedio de personas por vivienda	4.76	
Datos Generales sobre poblacion	Población menor de 5 años		
Datos Generales sobre poblacion	Población ubicada en el rango de 5 a 12 años		
Datos Generales sobre poblacion	Población ubicada en el rango de 13 a 18 años	33.00	15.42 %
Datos Generales sobre poblacion	Población ubicada en el rango de 19 a 30 años		
Datos Generales sobre poblacion	Población ubicada en el rango de 31 a 50 años		
Datos Generales sobre poblacion	Población ubicada en el rango de 51 años y más		
Fuerza de Trabajo	Poblacion en edad de Trabajar (PET)	160.00	74.77 %
Fuerza de Trabajo	Poblacion Economicamente Activa (PEA)	78.00	48.75 %
Fuerza de Trabajo	Poblacion Economicamente Inactiva(PEI)	82.00	51.25 %
Fuerza de Trabajo	Tasa de desempleao año pasado		
Meta 1	Total hogares con ingresos diario per cápita menor a $ 1.00	37.00	82.22 %
Meta 1	Total hogares con ingresos diario per cápita de $ 1.00 a 2.00	5.00	11.11 %
Meta 1	Total hogares con ingresos diario per cápita mayor a $ 2.00	3.00	6.67 %
Meta 1	Tasa de pobreza segun censo poblacion y vivienda		
Meta 1	Tasa de pobrza extrema segun censo 2001		
Meta 2	Total hogares que los ingresos les ajusta para alimentarse los 3 tiempos	41.00	91.11 %
Meta 2	Total hogares que los ingresos les ajusta para alimentarse los 2 tiempos	4.00	8.89 %
Meta 2	Total hogares que los ingresos les ajusta para alimentarse los 2 tiempos	0.00	0.00 %
Ingresos por remesas	# Hogares que reciben remesas	0.00	0.00 %
Ingresos por remesas	# Hogares que reciben remesas menos de Lps. 1000.00	0.00	
Ingresos por remesas	# Hogares que reciben remesas de Lps. 1001.00 a 2000	0.00	

Tematica y Objetivos	Indicador	Valor	%
Ingresos por remesas	# Hogares que reciben remesas de Lps. 2001.00 en adelante	0.00	
Familias Trabajan la tierra y producen	# hogares que trabajan por cuenta propia la tierra	33.00	73.33 %
Familias Trabajan la tierra y producen	# hogares trabajan tierra totalmente pagada	22.00	48.89 %
Familias Trabajan la tierra y producen	# hogares trabajan tierra propia pagando	0.00	0.00 %
Familias Trabajan la tierra y producen	# hogares trabajan en tierra alquilada y prestada	11.00	24.44 %
Familias Trabajan la tierra y producen	# hogares trabajan en tierra en litigio y comunal	0.00	0.00 %
Familias Trabajan la tierra y producen	# hogares que no tiene tierra	12.00	26.67 %
Familias Trabajan la tierra y producen	# hogares que producen alimento	32.00	96.97 %
Familias Trabajan la tierra y producen	# hogares que producen alimento para autoconsumo	11.00	34.38 %
Personas Trabajan la tierra por familia	# viviendas donde trabaja una persona por familia	25.00	55.56 %
Personas Trabajan la tierra por familia	# viviendas donde trabajan dos persona por familia	9.00	20.00 %
Personas Trabajan la tierra por familia	# viviendas donde trabajan tres personas por familia	9.00	20.00 %
Personas Trabajan la tierra por familia	# viviendas donde trabajan 4 o más personas por familia	2.00	4.44 %
Datos Generales sobre poblacion	# de niñ@s en edad de estudiar	104.00	48.60 %
Datos Generales sobre poblacion	# de niñ@s en edad escolar que actualmente estudian	38.00	36.54 %
Datos Generales sobre poblacion	niñ@s en edad escolar que actualmente no estudian	66.00	63.46 %
Datos Generales sobre poblacion	# de niñ@s en edad de estudiar del sexo femenino	0.00	0.00 %
Datos Generales sobre poblacion	# de niñ@s en edad de estudiar del sexo masculino	0.00	0.00 %
Datos Generales sobre poblacion	# de niñ@s que actualmente estudian del sexo masculino	0.00	0.00 %
Datos Generales sobre poblacion	# de niñ@s que actualmente estudian del sexo femenino	0.00	0.00 %
Meta 3	# de niñ@s en edad preescolar (de 5 a 6 años)	17.00	16.35 %
Meta 3	# de niñ@s que están estudiando preescolar	6.00	35.29 %
	# de niñ@s en edad de estudiar primaria (7 a 12 años)	37.00	35.58 %
	# de niñ@s que estudian primaria	30.00	81.08 %
	# de niñ@s en edad de estudiar plan básico (13 a 15 años)	17.00	16.35 %
	# de niñ@s que actualmente cursan plan básico	0.00	0.00 %
Estudios diversificados	# de niñ@s en edad de estudiar diversificado (16 a 18 años)	16.00	15.38 %
Estudios diversificados	# de niñ@s que actualmente cursan diversificado	0.00	0.00 %
Estudios diversificados	# de niñ@s en edad de estudiar universidad (19 a 23 años)	17.00	16.35 %

Tematica y Objetivos	Indicador	Valor	%
Estudios diversificados	# jóvenes que actualmente estudian en la universidad	0.00	0.00 %
	Población que representa fuerza de trabajo emergente (13 a 18 años)	33.00	31.73 %
	Población fuerza de trabajo emergente que actualmente estudia en la	0.00	0.00 %
	total niñ@s en edad preescolar (de 5 a 6 años)	6.00	
	# de niñ@s que están estudiando preescolar	0.00	0.00 %
	# de niños que estudian preescolar	0.00	0.00 %
	Total niñ@s que estudian primaria	32.00	
	# de niños que estudian primaria	0.00	0.00 %
	# de niñas que estudian primaria	0.00	0.00 %
Estudios diversificados	Total niñ@s que estudian secundaria	0.00	
Estudios diversificados	# de niños que estudian secundaria	0.00	
Estudios diversificados	# de niñas que estudian secundaria	0.00	
Estudios diversificados	# de hombres en edad de trabajar <REVISAR !!!>		
	# de mujeres en edad de trabajar <REVISAR !!!>		
	% de mujeres que trabajan remuneradamente (ocupación) <REVISAR !!!>		
	# de hombres de la fuerza de trabajo emergente que actualmente estudia		
	# de mujeres de la fuerza de trabajo emergente que actualmente estudia		
	Tasa de embarazos en adolescentes (PN) (___ mujeres de 13 a 21 años)		
	# de madres solteras/ hogares	6.00	11.32 %
Meta 5	# de niñ@s menores o iguales a 4 años		
Meta 5	# de niñ@s muertos menores de 5 años en el 20____		
Meta 5	Tasa de mortalidad infantil en menores de 5 años		
Meta 5	Total de niñ@s / niñas nacidos en el 20____	0.00	
Meta 5	% de partos atendidos por enfermeras	0.00	
Meta 5	% de partos atendidos por parteras	0.00	
Meta 5	% de partos atendidos por médicos		
Meta 5	% de partos atendidos por ella sola		
Meta 5	% de partos atendidos por el marido		
Meta 5	% de partos atendidos por otra persona		

Tematica y Objetivos	Indicador	Valor	%
Meta 5	Tasa de desnutrición menores de 5 años (censo base 2001)		
Meta 6	# de madres murieron antes, durante o postparto en el 20_	0.00	0.00 %
Meta 6	Tasa de mortalidad materna por mil partos atendidos		
	# no de personas se enfermaron de paludismo durante el 20__	0.00	0.00 %
	# no de personas se enfermaron de dengue clasico durante el 20__	1.00	4.17 %
	# no de personas se enfermaron de IRAS durante el 20__		
	# no de personas se enfermaron de dengue hemorragico durante el 20__	0.00	0.00 %
	# no de personas se enfermaron de chagas durante el 20__	0.00	0.00 %
	# no de personas se enfermaron de tuberculosis durante el 20__		
	# no de personas se enfermaron de alcoholismo durante el 20__	0.00	0.00 %
	# no de personas se enfermaron de cancer durante el 20__		
	# no de personas se enfermaron de diarreas durante el 20__	2.00	8.33 %
	# no de personas se enfermaron de la piel durante el 20__	6.00	25.00 %
	# no de personas se enfermaron de otra categoria durante el 20__	6.00	25.00 %
	# no niñ@os con discapacidad durante el 20__		
	# viviendas con agua de pozo propio	0.00	0.00 %
	# viviendas con agua de acueducto	10.00	22.22 %
	# viviendas con agua de rio o quebrada	0.00	0.00 %
	# viviendas con servicio sanitario	2.00	4.44 %
	# viviendas con Letrinas	21.00	46.67 %
	# viviendas con Letrinas y las Utilizan	21.00	46.67 %
	# viviendas con Recoleccion de basura	0.00	0.00 %
	# viviendas con Aseo de Calles	0.00	0.00 %
	# viviendas con Energia Electrica Domiciliar	1.00	2.22 %
Vivienda	# total de edificaciones en el municipio		
	# de edificaciones publicas y privadas		
	# de viviendas		
	# de viviendas desocupadas		
	# de viviendas ocupadas		

Tematica y Objetivos	Indicador	Valor	%
	# familias con vivienda propia y pagada	43.00	95.56 %
	# viviendas propias pagando	1.00	2.22 %
	# viviendas alquiladas	0.00	0.00 %
	# viviendas prestadas o cedidas	1.00	2.22 %
Condiciones de la vivienda	# viviendas buen estado	1.00	2.22 %
Condiciones de la vivienda	# viviendas condiciones regulares	41.00	91.11 %
Condiciones de la vivienda	# viviendas mal estado	3.00	6.67 %
Condiciones de la vivienda	# viviendas sin Repello	27.00	60.00 %
Condiciones de la vivienda	# viviendas con piso de tierra	0.00	0.00 %
Condiciones de la vivienda	# viviendas sin cielo falso	2.00	4.44 %
Condiciones de la vivienda	# viviendas techo mal estado	13.00	28.89 %
Condiciones de la vivienda	# viviendas con problemas estructurales	1.00	2.22 %
Condiciones de la vivienda	# viviendas sin ningun problema	0.00	0.00 %
Condiciones de la vivienda	# viviendas con una pieza	23.00	51.11 %
Condiciones de la vivienda	# viviendas con dos piezas	14.00	31.11 %
Condiciones de la vivienda	# viviendas con tres piezas	6.00	13.33 %
Condiciones de la vivienda	# viviendas con cuatro piezas	12.00	26.67 %
Condiciones de la vivienda	# viviendas con cinco piezas	6.00	13.33 %
Condiciones de la vivienda	# viviendas con seis piezas	0.00	0.00 %
Viviendas con baños	# viviendas con cero baños	28.00	62.22 %
Viviendas con baños	# viviendas con un baño	17.00	37.78 %
Viviendas con baños	# viviendas con dos banos	0.00	0.00 %
Viviendas con baños	# viviendas 3 baños o mas	0.00	0.00 %
# familias por vivienda	# viviendas con una familia	39.00	86.67 %
# familias por vivienda	# viviendas con dos familias	4.00	8.89 %
# familias por vivienda	# viviendas con tres familias	2.00	4.44 %
Consumo energetico para cocinar	# viviendas que utilizan electricidad para cocinar	1.00	2.22 %
Consumo energetico para cocinar	# viviendas que utilizan gas volatil para cocinar	1.00	2.22 %
Consumo energetico para cocinar	# viviendas que utilizan kerosen para cocinar	1.00	2.22 %

Tematica y Objetivos	Indicador	Valor	%
Consumo energetico para cocinar	# viviendas que utilizan leña para cocinar	45.00	100.00 %
Consumo energetico para cocinar	# viviendas que utilizan ecofogon para cocinar	1.00	2.22 %
# de dormitorios	# viviendas que tienen una pieza como dormitorio	23.00	51.11 %
Condiciones de la vivienda	# viviendas que tienen dos piezas como dormitorio	14.00	31.11 %
Condiciones de la vivienda	# viviendas que tienen tres piezas como dormitorio	6.00	13.33 %
Condiciones de la vivienda	# viviendas que tienen cuatro piezas como dormitorio	2.00	4.44 %
Participacion	# de hogares donde los hombres participan en organizaciones(mayores	8.00	17.78 %
Participacion	# de hogares donde las mujeres participan en organizaciones(mayores 18	8.00	17.78 %
Participacion	# de hogares donde participa solo un hombre	6.00	13.33 %
Participacion	# de hogares donde participan dos o mas hombres	2.00	4.44 %
Participacion	# de hogares donde participa una sola mujer	6.00	13.33 %
Participacion	# de hogares donde participan dos mujeres	2.00	4.44 %
Participacion	# de hogares donde participan tres o mas mujeres	0.00	0.00 %

Peña Blanca, Ocotal.

# de la Vivienda	Nombre del jefe de familia	Ocupado	Desocupado	Edif. Público o negocio	Estado de la Vivienda		
					B	R	M
01	Erlin Josel Cáceres	x				x	
02	Nelson Ribaldo Flores	x				x	
03	Adán Cáceres Velásquez	x				x	
04	Felicita Aracely Cáceres	x				x	
05	Melvin Jamel Cáceres Murillo	x					x
06	Evelio Francisco Cáceres	x				x	
07	Roger Evelio Cáceres	x				x	
08	Isidoro Cáceres	x				x	
09	Santos Isabel Cáceres	x				x	
10	Santos Isaac Cáceres Izaguirre	x				x	
11	Eugenio de Jesús García	x				x	
12	Rufina López García	x				x	
13	Donatila Cáceres Salgado	x				x	
14	Miguel Angel López Murillo	x				x	
15	Andrea del Carmen López	x				x	
16	Luis Ramón Vásquez Murillo	x				x	
17	Ernesto Isabel Martínez Talavera	x				x	
18	Raul Fabricio López Midence	x				x	
19	Petronila Murillo						
		19	00	00	00	18	01

Peña Blanca, Ocotal.

# de la Vivienda	Nombre del jefe de familia	Ocupado	Desocupado	Edif. Público o negocio	Estado de la Vivienda		
					B	R	M
20	Teodoro Villalta	x				x	
21	Oscar Miguel Amaya Sánchez	x				x	
22	Diego Leonel Sánchez	x				x	
23	Lucinda del Rosario Flores	x				x	
24	Henry Noel Flores	x				x	
25	Rafael Flores Flores	x				x	
26	Ana Consuelo Cáceres	x				x	
27	Juan Torres Estrada	x				x	
28	Selvin David Flores López	x				x	
29	Rossy Idania Salgado	x				x	
30	Salomé de los Santos Flores	x				x	
31	Fredy Geovany Flores	x				x	
32	Xiomara Isabel Flores Ferrera	x			x		
33	Digna Mérida Sánchez Salo	x				x	
34	Dagoberto López Cáceres	x				x	
35	Deonila Deomeri Murillo Cáceres	x				x	
36	Denis Alonso Amaya	x				x	
37	Santos Diego López Rodríguez	x				x	
38	Jerónimo Cáceres	x				x	
		19	00	00	01	18	00

Peña Blanca, Ocotal.

# de la vivienda	Nombre del jefe de familia	Ocupado	Desocupado	Edif. Público Negocio	Estado de la Vivienda B	R	M
39	Isabel Murillo	x				x	
40	Eduardo Flores	x				x	
41	Delmer Joel Valladares	x				x	
42	Francisco Javier Bermudes	x				x	
43	Olman Román Murillo Cáceres	x				x	
44	Oscar Agustín Ramos	x					x
45	Ivan Gabriel Ramos Zambrano	x				x	
46	Paulino de los Santos Murillo	x				x	
47	Erlinda Yamileth López	x				x	
48	José Abraham Murillo Cáceres	x				x	
49	Amada Flores	(x)	x			x	
50	Luis Cáceres		x			x	
51	Sulema Licona		x			x	
52	Oswaldo Cáceres		x			x	
53	Dimas Cáceres		x			x	
54	Julio Murillo		x			x	
55	Donaldo Cáceres López		x			x	
56	Ovidio Cáceres		x			x	
57	Franklin Murillo		x			x	
		10	09	00	00	18	01

Peña Blanca, Ocotal.

# de la vivienda	Nombre del jefe de familia	Ocupado	Desocupado	Edif. Público Negocio	Estado de la Vivienda B	R	M
58	Leonarda Salgado		x			x	
59	Paola Cáceres		x			x	
60	Ballardo Flores		x			x	
61	Melvin Flores		x			x	
62	Isabel Flores		x			x	
63	Miguel Flores		x			x	
64	Yony Murillo		x			x	
65	Edy Flores		x			x	
66	Jaime Cáceres		x			x	
67	Ever Cáceres		x			x	
68	Alejandro Salgado		x			x	
69	Ivana Isabel Murillo		x			x	
70	Rutilio Salinas		x			x	
71	Joaquín Flores		x			x	
72	Renan Ramos		x			x	
		00	15	00	00	15	00
				01	01		
73	Esc.						
Total →		48	24	00	01	69	02
		00	00	01	01	00	00
		48	24	01	02	69	02

Cuadro Resumen

Descripción Edificación	#
Vivienda Ocupada	48
Vivienda Desocupada	24
Iglesias	03
Centro Comunal	00
Escuelas	01
Kinder	00
Casar	00
Negocios	00
Edificio Gobernamental	00

Total ⟶ 73
03
76.

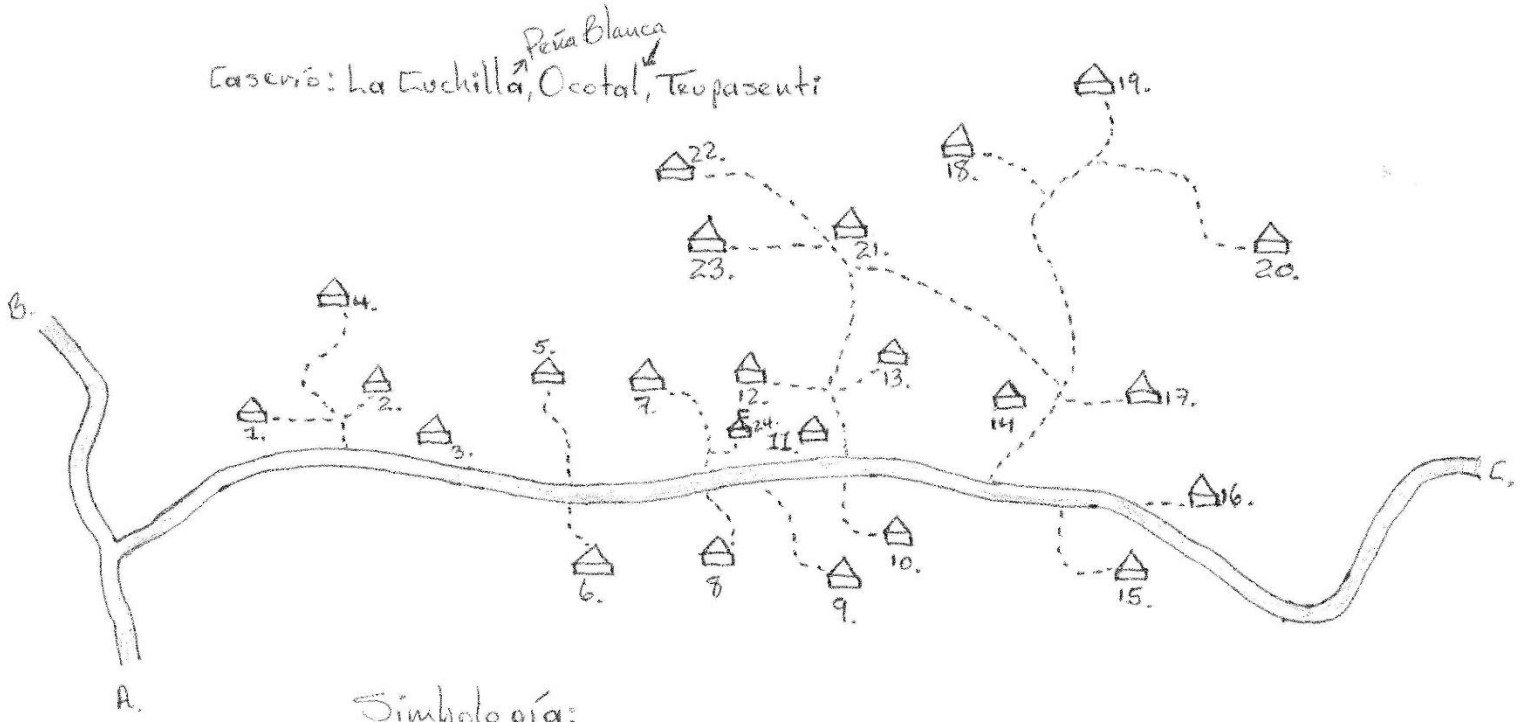

Simbología:

A. Entrada por la Labranza

B. Hacia Zapotal - Tuapinol

C. Salida a Peña Blanca

Indicadores de Linea Base

Departamento: EL PARAISO
Codigo Municipio: 0715
Nombre del Municipio: Teupasenti

Nombre: la Cuchilla Peña Blanca
Codigo:
Tipo Comunidad: Caserio

Total Encuestas: 26

Tematica y Objetivos	Indicador	Valor	%
Datos Generales sobre poblacion	Población total	126.00	
Datos Generales sobre poblacion	Población femenina	62.00	49.21 %
Datos Generales sobre poblacion	Población masculina	64.00	50.79 %
Datos Generales sobre poblacion	Promedio de personas por vivienda	4.85	
Datos Generales sobre poblacion	Población menor de 5 años		
Datos Generales sobre poblacion	Población ubicada en el rango de 5 a 12 años		
Datos Generales sobre poblacion	Población ubicada en el rango de 13 a 18 años	18.00	14.29 %
Datos Generales sobre poblacion	Población ubicada en el rango de 19 a 30 años		
Datos Generales sobre poblacion	Población ubicada en el rango de 31 a 50 años		
Datos Generales sobre poblacion	Población ubicada en el rango de 51 años y más		
Fuerza de Trabajo	Poblacion en edad de Trabajar (PET)	94.00	74.60 %
Fuerza de Trabajo	Poblacion Economicamente Activa (PEA)	39.00	41.49 %
Fuerza de Trabajo	Poblacion Economicamente Inactiva(PEI)	55.00	58.51 %
Fuerza de Trabajo	Tasa de desempleao año pasado		
Meta 1	Total hogares con ingresos diario per cápita menor a $ 1.00	25.00	96.15 %
Meta 1	Total hogares con ingresos diario per cápita de $ 1.00 a 2.00	1.00	3.85 %
Meta 1	Total hogares con ingresos diario per cápita mayor a $ 2.00	0.00	0.00 %
Meta 1	Tasa de pobreza segun censo poblacion y vivienda		
Meta 1	Tasa de pobrza extrema segun censo 2001		
Meta 2	Total hogares que los ingresos les ajusta para alimentarse los 3 tiempos	25.00	96.15 %
Meta 2	Total hogares que los ingresos les ajusta para alimentarse los 2 tiempos	1.00	3.85 %
Meta 2	Total hogares que los ingresos les ajusta para alimentarse los 2 tiempos	0.00	0.00 %
Ingresos por remesas	# Hogares que reciben remesas	0.00	0.00 %
Ingresos por remesas	# Hogares que reciben remesas menos de Lps. 1000.00	0.00	
Ingresos por remesas	# Hogares que reciben remesas de Lps. 1001.00 a 2000	0.00	

Tematica y Objetivos	Indicador	Valor	%
Ingresos por remesas	# Hogares que reciben remesas de Lps. 2001.00 en adelante	0.00	
Familias Trabajan la tierra y producen	# hogares que trabajan por cuenta propia la tierra	25.00	96.15 %
Familias Trabajan la tierra y producen	# hogares trabajan tierra totalmente pagada	22.00	84.62 %
Familias Trabajan la tierra y producen	# hogares trabajan tierra propia pagando	0.00	0.00 %
Familias Trabajan la tierra y producen	# hogares trabajan en tierra alquilada y prestada	3.00	11.54 %
Familias Trabajan la tierra y producen	# hogares trabajan en tierra en litigio y comunal	0.00	0.00 %
Familias Trabajan la tierra y producen	# hogares que no tiene tierra	1.00	3.85 %
Familias Trabajan la tierra y producen	# hogares que producen alimento	25.00	100.00 %
Familias Trabajan la tierra y producen	# hogares que producen alimento para autoconsumo	15.00	60.00 %
Personas Trabajan la tierra por familia	# viviendas donde trabaja una persona por familia	16.00	61.54 %
Personas Trabajan la tierra por familia	# viviendas donde trabajan dos persona por familia	7.00	26.92 %
Personas Trabajan la tierra por familia	# viviendas donde trabajan tres personas por familia	3.00	11.54 %
Personas Trabajan la tierra por familia	# viviendas donde trabajan 4 o más personas por familia	0.00	0.00 %
Datos Generales sobre poblacion	# de niñ@s en edad de estudiar	61.00	48.41 %
Datos Generales sobre poblacion	# de niñ@s en edad escolar que actualmente estudian	34.00	55.74 %
Datos Generales sobre poblacion	niñ@s en edad escolar que actualmente no estudian	27.00	44.26 %
Datos Generales sobre poblacion	# de niñ@s en edad de estudiar del sexo femenino	0.00	0.00 %
Datos Generales sobre poblacion	# de niñ@s en edad de estudiar del sexo masculino	0.00	0.00 %
Datos Generales sobre poblacion	# de niñ@s que actualmente estudian del sexo masculino	0.00	0.00 %
Datos Generales sobre poblacion	# de niñ@s que actualmente estudian del sexo femenino	0.00	0.00 %
Meta 3	# de niñ@s en edad preescolar (de 5 a 6 años)	9.00	14.75 %
Meta 3	# de niñ@s que están estudiando preescolar	1.00	11.11 %
	# de niñ@s en edad de estudiar primaria (7 a 12 años)	23.00	37.70 %
	# de niñ@s que estudian primaria	23.00	100.00 %
	# de niñ@s en edad de estudiar plan básico (13 a 15 años)	9.00	14.75 %
	# de niñ@s que actualmente cursan plan básico	2.00	22.22 %
Estudios diversificados	# de niñ@s en edad de estudiar diversificado (16 a 18 años)	9.00	14.75 %
Estudios diversificados	# de niñ@s que actualmente cursan diversificado	1.00	11.11 %
Estudios diversificados	# de niñ@s en edad de estudiar universidad (19 a 23 años)	11.00	18.03 %

Tematica y Objetivos	Indicador	Valor	%
Estudios diversificados	# jóvenes que actualmente estudian en la universidad	0.00	0.00 %
	Población que representa fuerza de trabajo emergente (13 a 18 años)	18.00	29.51 %
	Población fuerza de trabajo emergente que actualmente estudia en la	3.00	4.92 %
	total niñ@s en edad preescolar (de 5 a 6 años)	1.00	
	# de niñ@s que están estudiando preescolar	0.00	0.00 %
	# de niños que estudian preescolar	0.00	0.00 %
	Total niñ@s que estudian primaria	29.00	
	# de niños que estudian primaria	0.00	0.00 %
	# de niñas que estudian primaria	0.00	0.00 %
Estudios diversificados	Total niñ@s que estudian secundaria	4.00	
Estudios diversificados	# de niños que estudian secundaria	0.00	0.00 %
Estudios diversificados	# de niñas que estudian secundaria	0.00	0.00 %
Estudios diversificados	# de hombres en edad de trabajar <REVISAR !!!>		
	# de mujeres en edad de trabajar <REVISAR !!!>		
	% de mujeres que trabajan remuneradamente (ocupación) <REVISAR !!!>		
	# de hombres de la fuerza de trabajo emergente que actualmente estudia		
	# de mujeres de la fuerza de trabajo emergente que actualmente estudia		
	Tasa de embarazos en adolescentes (PN) (__ mujeres de 13 a 21 años)		
	# de madres solteras/ hogares	5.00	13.89 %
Meta 5	# de niñ@s menores o iguales a 4 años		
Meta 5	# de niñ@s muertos menores de 5 años en el 20___		
Meta 5	Tasa de mortalidad infantil en menores de 5 años		
Meta 5	Total de niñ@s / niñas nacidos en el 20___	4.00	
Meta 5	% de partos atendidos por enfermeras	0.00	0.00 %
Meta 5	% de partos atendidos por parteras	0.00	0.00 %
Meta 5	% de partos atendidos por médicos		
Meta 5	% de partos atendidos por ella sola		
Meta 5	% de partos atendidos por el marido		
Meta 5	% de partos atendidos por otra persona		

Tematica y Objetivos	Indicador	Valor	%
	# familias con vivienda propia y pagada	26.00	100.00 %
	# viviendas propias pagando	0.00	0.00 %
	# viviendas alquiladas	0.00	0.00 %
	# viviendas prestadas o cedidas	0.00	0.00 %
Condiciones de la vivienda	# viviendas buen estado	1.00	3.85 %
Condiciones de la vivienda	# viviendas condiciones regulares	24.00	92.31 %
Condiciones de la vivienda	# viviendas mal estado	1.00	3.85 %
Condiciones de la vivienda	# viviendas sin Repello	22.00	84.62 %
Condiciones de la vivienda	# viviendas con piso de tierra	9.00	34.62 %
Condiciones de la vivienda	# viviendas sin cielo falso	9.00	34.62 %
Condiciones de la vivienda	# viviendas techo mal estado	10.00	38.46 %
Condiciones de la vivienda	# viviendas con problemas estructurales	10.00	38.46 %
Condiciones de la vivienda	# viviendas sin ningun problema	9.00	34.62 %
Condiciones de la vivienda	# viviendas con una pieza	12.00	46.15 %
Condiciones de la vivienda	# viviendas con dos piezas	10.00	38.46 %
Condiciones de la vivienda	# viviendas con tres piezas	2.00	7.69 %
Condiciones de la vivienda	# viviendas con cuatro piezas	9.00	34.62 %
Condiciones de la vivienda	# viviendas con cinco piezas	3.00	11.54 %
Condiciones de la vivienda	# viviendas con seis piezas	2.00	7.69 %
Viviendas con baños	# viviendas con cero baños	13.00	50.00 %
Viviendas con baños	# viviendas con un baño	13.00	50.00 %
Viviendas con baños	# viviendas con dos banos	0.00	0.00 %
Viviendas con baños	# viviendas 3 baños o mas	0.00	0.00 %
# familias por vivienda	# viviendas con una familia	25.00	96.15 %
# familias por vivienda	# viviendas con dos familias	0.00	0.00 %
# familias por vivienda	# viviendas con tres familias	1.00	3.85 %
Consumo energetico para cocinar	# viviendas que utilizan electricidad para cocinar	10.00	38.46 %
Consumo energetico para cocinar	# viviendas que utilizan gas volatil para cocinar	10.00	38.46 %
Consumo energetico para cocinar	# viviendas que utilizan kerosen para cocinar	10.00	38.46 %

Tematica y Objetivos	Indicador	Valor	%
Consumo energetico para cocinar	# viviendas que utilizan leña para cocinar	26.00	100.00 %
Consumo energetico para cocinar	# viviendas que utilizan ecofogon para cocinar	10.00	38.46 %
# de dormitorios	# viviendas que tienen una pieza como dormitorio	12.00	46.15 %
Condiciones de la vivienda	# viviendas que tienen dos piezas como dormitorio	10.00	38.46 %
Condiciones de la vivienda	# viviendas que tienen tres piezas como dormitorio	2.00	7.69 %
Condiciones de la vivienda	# viviendas que tienen cuatro piezas como dormitorio	2.00	7.69 %
Participacion	# de hogares donde los hombres participan en organizaciones(mayores	11.00	42.31 %
Participacion	# de hogares donde las mujeres participan en organizaciones(mayores 18	4.00	15.38 %
Participacion	# de hogares donde participa solo un hombre	11.00	42.31 %
Participacion	# de hogares donde participan dos o mas hombres	0.00	0.00 %
Participacion	# de hogares donde participa una sola mujer	4.00	15.38 %
Participacion	# de hogares donde participan dos mujeres	0.00	0.00 %
Participacion	# de hogares donde participan tres o mas mujeres	0.00	0.00 %

CASERIO LA CUCHILLA ALDEA PEÑA BLANCA

La Cuchilla, Peña Blanca, Ocotal.

No. de la	Nombre del jefe de familia	Ocupado	Desocupado	Edif. Público Negocio	Estado de la Vivienda B	R	M
01	José de La Cruz Martínez	x				x	
02	Justa de Jesús Martínez	x				x	
03	Mario Otilio Murillo	x				x	
04	Denis Joel Salinas	x				x	
05	José de la Cruz Salinas	x				x	
06	Erick Neptaly Salinas	x				x	
07	Ricardo Salinas	x				x	
08	José del Carmen Salgado	x				x	
09	Santos Agustín Salgado	x				x	
10	Florentino Cáceres	x				x	
11	Pedro Noel Cáceres	x				x	
12	Olman Omar Salgado	x				x	
13	María Adelina Ochoa	x				x	
14	María del Pilar Ochoa	x				x	
15	Ramón Antonio Palma	x				x	
16	Luis Alonso Perez	x				x	
17	Mercedes Concepción López	(López) x				x	
18	Rómulo Moncada Murillo	x				x	
19	Leonarda Salgado	x					x
		19	00	00	00	18	01

La Cuchilla, Peña Blanca, Ocotal.

No. de la	Nombre del jefe de familia	Ocupado	Desocupado	Edif. Público Negocio	Estado de la Vivienda B	R	M
20	Mario Antonio Salgado	x				x	
21	Andres Salgado	x				x	
23	Denis Joel Salinas	x				x	
24	José del Carmen Salgado	x				x	
25	Saúl de los Santos Ochoa	x					x
26	Erick Neptaly Salinas	x				x	
27	Henry Daniel Martínez		x			x	
28	Esc. "La Cuchilla"			x		x	
		06	01	01	00	07	01
	total →	25	01	01	00	25	02

Cuadro Resumen

Descripcion Edificación	#
Vivienda Ocupada	25
Vivienda Desocupada	01
Iglesias	00
Centro Comunal	00
Escuelas	01
Kinder	00
FEPAR	00
Negocios	00
Edificio Toubernamental	00

Total → 27

La Esperanza

Caserío:	La Esperanza (Peña Blanca)	Vivienda:
Aldea:	Peña Blanca	Carretera:
Municipio:	Teupasenti	
Departamento:	El Paraíso	

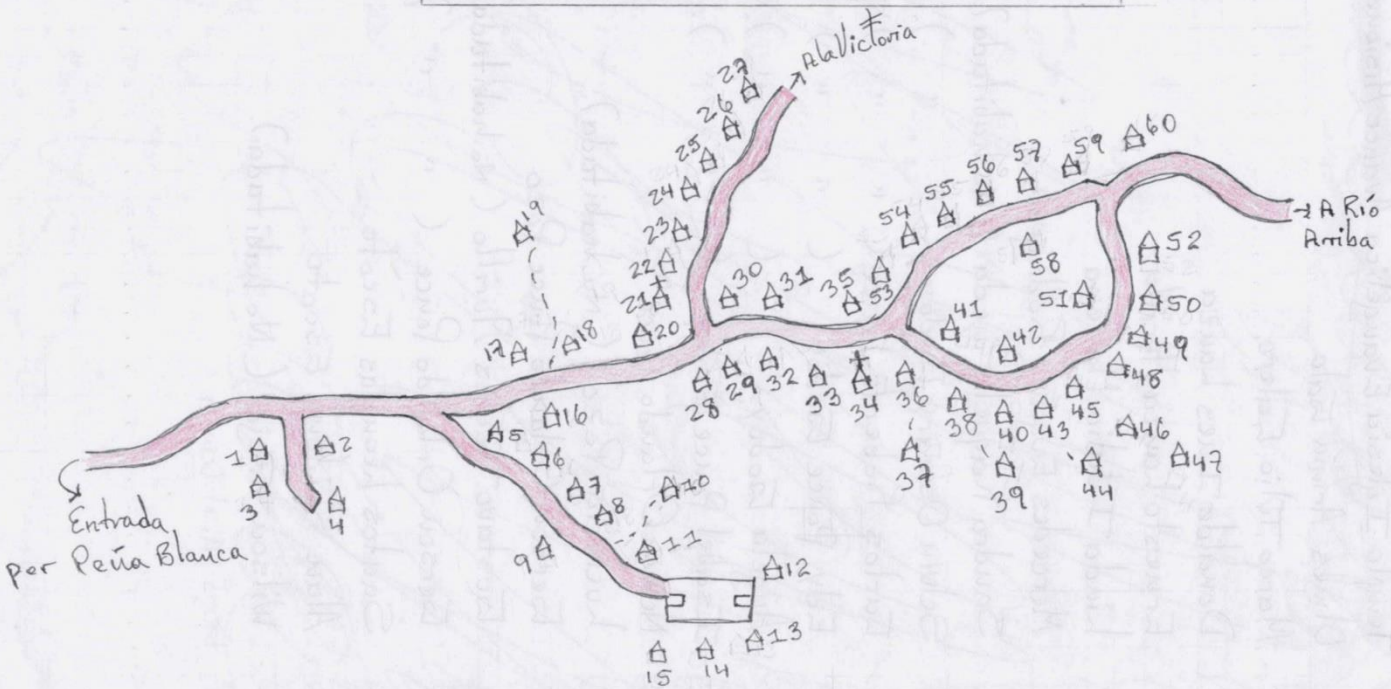

Indicadores de Linea Base

Departamento EL PARAISO
Codigo Municipio 0715
Nombre del Municipio Teupasenti

Nombre LA ESPERANZA
Codigo
Tipo Comunidad: Caserio

Total Encuestas: 56

Tematica y Objetivos	Indicador	Valor	%
Datos Generales sobre poblacion	Población total	255.00	
Datos Generales sobre poblacion	Población femenina	112.00	43.92 %
Datos Generales sobre poblacion	Población masculina	143.00	56.08 %
Datos Generales sobre poblacion	Promedio de personas por vivienda	4.55	
Datos Generales sobre poblacion	Población menor de 5 años		
Datos Generales sobre poblacion	Población ubicada en el rango de 5 a 12 años		
Datos Generales sobre poblacion	Población ubicada en el rango de 13 a 18 años	33.00	12.94 %
Datos Generales sobre poblacion	Población ubicada en el rango de 19 a 30 años		
Datos Generales sobre poblacion	Población ubicada en el rango de 31 a 50 años		
Datos Generales sobre poblacion	Población ubicada en el rango de 51 años y más		
Fuerza de Trabajo	Poblacion en edad de Trabajar (PET)	179.00	70.20 %
Fuerza de Trabajo	Poblacion Economicamente Activa (PEA)	89.00	49.72 %
Fuerza de Trabajo	Poblacion Economicamente Inactiva(PEI)	90.00	50.28 %
Fuerza de Trabajo	Tasa de desempleao año pasado		
Meta 1	Total hogares con ingresos diario per cápita menor a $ 1.00	34.00	60.71 %
Meta 1	Total hogares con ingresos diario per cápita de $ 1.00 a 2.00	20.00	35.71 %
Meta 1	Total hogares con ingresos diario per cápita mayor a $ 2.00	2.00	3.57 %
Meta 1	Tasa de pobreza segun censo poblacion y vivienda		
Meta 1	Tasa de pobrza extrema segun censo 2001		
Meta 2	Total hogares que los ingresos les ajusta para alimentarse los 3 tiempos	55.00	98.21 %
Meta 2	Total hogares que los ingresos les ajusta para alimentarse los 2 tiempos	1.00	1.79 %
Meta 2	Total hogares que los ingresos les ajusta para alimentarse los 2 tiempos	0.00	0.00 %
Ingresos por remesas	# Hogares que reciben remesas	2.00	3.57 %
Ingresos por remesas	# Hogares que reciben remesas menos de Lps. 1000.00	0.00	0.00 %
Ingresos por remesas	# Hogares que reciben remesas de Lps. 1001.00 a 2000	0.00	0.00 %

Tematica y Objetivos	Indicador	Valor	%
Ingresos por remesas	# Hogares que reciben remesas de Lps. 2001.00 en adelante	0.00	0.00 %
Familias Trabajan la tierra y producen	# hogares que trabajan por cuenta propia la tierra	53.00	94.64 %
Familias Trabajan la tierra y producen	# hogares trabajan tierra totalmente pagada	41.00	73.21 %
Familias Trabajan la tierra y producen	# hogares trabajan tierra propia pagando	1.00	1.79 %
Familias Trabajan la tierra y producen	# hogares trabajan en tierra alquilada y prestada	11.00	19.64 %
Familias Trabajan la tierra y producen	# hogares trabajan en tierra en litigio y comunal	0.00	0.00 %
Familias Trabajan la tierra y producen	# hogares que no tiene tierra	3.00	5.36 %
Familias Trabajan la tierra y producen	# hogares que producen alimento	53.00	100.00 %
Familias Trabajan la tierra y producen	# hogares que producen alimento para autoconsumo	53.00	100.00 %
Personas Trabajan la tierra por familia	# viviendas donde trabaja una persona por familia	31.00	57.41 %
Personas Trabajan la tierra por familia	# viviendas donde trabajan dos persona por familia	14.00	25.93 %
Personas Trabajan la tierra por familia	# viviendas donde trabajan tres personas por familia	6.00	11.11 %
Personas Trabajan la tierra por familia	# viviendas donde trabajan 4 o más personas por familia	3.00	5.56 %
Datos Generales sobre poblacion	# de niñ@s en edad de estudiar	117.00	45.88 %
Datos Generales sobre poblacion	# de niñ@s en edad escolar que actualmente estudian	58.00	49.57 %
Datos Generales sobre poblacion	niñ@s en edad escolar que actualmente no estudian	59.00	50.43 %
Datos Generales sobre poblacion	# de niñ@s en edad de estudiar del sexo femenino	0.00	0.00 %
Datos Generales sobre poblacion	# de niñ@s en edad de estudiar del sexo masculino	0.00	0.00 %
Datos Generales sobre poblacion	# de niñ@s que actualmente estudian del sexo masculino	0.00	0.00 %
Datos Generales sobre poblacion	# de niñ@s que actualmente estudian del sexo femenino	0.00	0.00 %
Meta 3	# de niñ@s en edad preescolar (de 5 a 6 años)	21.00	17.95 %
Meta 3	# de niñ@s que están estudiando preescolar	9.00	42.86 %
	# de niñ@s en edad de estudiar primaria (7 a 12 años)	43.00	36.75 %
	# de niñ@s que estudian primaria	35.00	81.40 %
	# de niñ@s en edad de estudiar plan básico (13 a 15 años)	17.00	14.53 %
	# de niñ@s que actualmente cursan plan básico	0.00	0.00 %
Estudios diversificados	# de niñ@s en edad de estudiar diversificado (16 a 18 años)	18.00	15.38 %
Estudios diversificados	# de niñ@s que actualmente cursan diversificado	0.00	0.00 %
Estudios diversificados	# de niñ@s en edad de estudiar universidad (19 a 23 años)	18.00	15.38 %

Tematica y Objetivos	Indicador	Valor	%
Estudios diversificados	# jóvenes que actualmente estudian en la universidad	0.00	0.00 %
	Población que representa fuerza de trabajo emergente (13 a 18 años)	35.00	29.91 %
	Población fuerza de trabajo emergente que actualmente estudia en la	0.00	0.00 %
	total niñ@s en edad preescolar (de 5 a 6 años)	9.00	
	# de niñ@s que están estudiando preescolar	0.00	0.00 %
	# de niños que estudian preescolar	0.00	0.00 %
	Total niñ@s que estudian primaria	46.00	
	# de niños que estudian primaria	0.00	0.00 %
	# de niñas que estudian primaria	0.00	0.00 %
Estudios diversificados	Total niñ@s que estudian secundaria	2.00	
Estudios diversificados	# de niños que estudian secundaria	0.00	0.00 %
Estudios diversificados	# de niñas que estudian secundaria	0.00	0.00 %
Estudios diversificados	# de hombres en edad de trabajar <REVISAR !!!>		
	# de mujeres en edad de trabajar <REVISAR !!!>		
	% de mujeres que trabajan remuneradamente (ocupación) <REVISAR !!!>		
	# de hombres de la fuerza de trabajo emergente que actualmente estudia		
	# de mujeres de la fuerza de trabajo emergente que actualmente estudia		
	Tasa de embarazos en adolescentes (PN) (__ mujeres de 13 a 21 años)		
	# de madres solteras/ hogares	0.00	0.00 %
Meta 5	# de niñ@s menores o iguales a 4 años		
Meta 5	# de niñ@s muertos menores de 5 años en el 20___	1.00	
Meta 5	Tasa de mortalidad infantil en menores de 5 años		
Meta 5	Total de niñ@s / niñas nacidos en el 20___	2.00	
Meta 5	% de partos atendidos por enfermeras	0.00	0.00 %
Meta 5	% de partos atendidos por parteras	0.00	0.00 %
Meta 5	% de partos atendidos por médicos		
Meta 5	% de partos atendidos por ella sola		
Meta 5	% de partos atendidos por el marido		
Meta 5	% de partos atendidos por otra persona		

Tematica y Objetivos	Indicador	Valor	%
Meta 5	Tasa de desnutrición menores de 5 años (censo base 2001)		
Meta 6	# de madres murieron antes, durante o postparto en el 20_	0.00	0.00 %
Meta 6	Tasa de mortalidad materna por mil partos atendidos		
	# no de personas se enfermaron de paludismo durante el 20__	0.00	0.00 %
	# no de personas se enfermaron de dengue clasico durante el 20__	0.00	0.00 %
	# no de personas se enfermaron de IRAS durante el 20__		
	# no de personas se enfermaron de dengue hemorragico durante el 20__	0.00	0.00 %
	# no de personas se enfermaron de chagas durante el 20__	0.00	0.00 %
	# no de personas se enfermaron de tuberculosis durante el 20__		
	# no de personas se enfermaron de alcoholismo durante el 20__	0.00	0.00 %
	# no de personas se enfermaron de cancer durante el 20__		
	# no de personas se enfermaron de diarreas durante el 20__	0.00	0.00 %
	# no de personas se enfermaron de la piel durante el 20__	0.00	0.00 %
	# no de personas se enfermaron de otra categoria durante el 20__	3.00	37.50 %
	# no niñ@os con discapacidad durante el 20__		
	# viviendas con agua de pozo propio	16.00	28.57 %
	# viviendas con agua de acueducto	27.00	48.21 %
	# viviendas con agua de rio o quebrada	12.00	21.43 %
	# viviendas con servicio sanitario	5.00	8.93 %
	# viviendas con Letrinas	29.00	51.79 %
	# viviendas con Letrinas y las Utilizan	29.00	51.79 %
	# viviendas con Recoleccion de basura	0.00	0.00 %
	# viviendas con Aseo de Calles	0.00	0.00 %
	# viviendas con Energia Electrica Domiciliar	0.00	0.00 %
Vivienda	# total de edificaciones en el municipio		
	# de edificaciones publicas y privadas		
	# de viviendas		
	# de viviendas desocupadas		
	# de viviendas ocupadas		

Tematica y Objetivos	Indicador	Valor	%
	# familias con vivienda propia y pagada	52.00	92.86 %
	# viviendas propias pagando	0.00	0.00 %
	# viviendas alquiladas	2.00	3.57 %
	# viviendas prestadas o cedidas	2.00	3.57 %
Condiciones de la vivienda	# viviendas buen estado	0.00	0.00 %
Condiciones de la vivienda	# viviendas condiciones regulares	51.00	91.07 %
Condiciones de la vivienda	# viviendas mal estado	5.00	8.93 %
Condiciones de la vivienda	# viviendas sin Repello	51.00	91.07 %
Condiciones de la vivienda	# viviendas con piso de tierra	1.00	1.79 %
Condiciones de la vivienda	# viviendas sin cielo falso	1.00	1.79 %
Condiciones de la vivienda	# viviendas techo mal estado	3.00	5.36 %
Condiciones de la vivienda	# viviendas con problemas estructurales	1.00	1.79 %
Condiciones de la vivienda	# viviendas sin ningun problema	1.00	1.79 %
Condiciones de la vivienda	# viviendas con una pieza	29.00	51.79 %
Condiciones de la vivienda	# viviendas con dos piezas	20.00	35.71 %
Condiciones de la vivienda	# viviendas con tres piezas	6.00	10.71 %
Condiciones de la vivienda	# viviendas con cuatro piezas	15.00	26.79 %
Condiciones de la vivienda	# viviendas con cinco piezas	6.00	10.71 %
Condiciones de la vivienda	# viviendas con seis piezas	3.00	5.36 %
Viviendas con baños	# viviendas con cero baños	25.00	44.64 %
Viviendas con baños	# viviendas con un baño	30.00	53.57 %
Viviendas con baños	# viviendas con dos banos	1.00	1.79 %
Viviendas con baños	# viviendas 3 baños o mas	0.00	0.00 %
# familias por vivienda	# viviendas con una familia	50.00	89.29 %
# familias por vivienda	# viviendas con dos familias	5.00	8.93 %
# familias por vivienda	# viviendas con tres familias	1.00	1.79 %
Consumo energetico para cocinar	# viviendas que utilizan electricidad para cocinar	0.00	0.00 %
Consumo energetico para cocinar	# viviendas que utilizan gas volatil para cocinar	0.00	0.00 %
Consumo energetico para cocinar	# viviendas que utilizan kerosen para cocinar	1.00	1.79 %

Tematica y Objetivos	Indicador	Valor	%
Consumo energetico para cocinar	# viviendas que utilizan leña para cocinar	56.00	100.00 %
Consumo energetico para cocinar	# viviendas que utilizan ecofogon para cocinar	0.00	0.00 %
# de dormitorios	# viviendas que tienen una pieza como dormitorio	29.00	51.79 %
Condiciones de la vivienda	# viviendas que tienen dos piezas como dormitorio	20.00	35.71 %
Condiciones de la vivienda	# viviendas que tienen tres piezas como dormitorio	6.00	10.71 %
Condiciones de la vivienda	# viviendas que tienen cuatro piezas como dormitorio	1.00	1.79 %
Participacion	# de hogares donde los hombres participan en organizaciones(mayores	11.00	19.64 %
Participacion	# de hogares donde las mujeres participan en organizaciones(mayores 18	6.00	10.71 %
Participacion	# de hogares donde participa solo un hombre	11.00	19.64 %
Participacion	# de hogares donde participan dos o mas hombres	0.00	0.00 %
Participacion	# de hogares donde participa una sola mujer	6.00	10.71 %
Participacion	# de hogares donde participan dos mujeres	0.00	0.00 %
Participacion	# de hogares donde participan tres o mas mujeres	0.00	0.00 %

La Esperanza, Ocotal → Peña Blanca

No. de la vivienda	Nombre del jefe de familia	Ocupado	Desocupado	Edif. Público o negocio	Estado de la Vivienda B	R	M
01	Norma Felicia López	x					x
02	Antolina Hernández	x					x
03	Adela del Carmen Banegas	x					x
04	Azucena Margarita Banegas	x				x	
05	Yeni Carisenia Banegas Valladares	x				x	
06	Ana Joaquina Banegas	x				x	
07	Luis Misael Valladares Ordóñez	x				x	
08	Milson Rolando Valladares	x				x	
09	Leonel Adalid Valladares	x				x	
10	Catalina Gustavo Palma Lagos	x				x	
11	Irma Yamileth Banegas Flores	x				x	
12	Cristian Ribaldo Valladares Banegas	x				x	
13	Sayra Valladares	x				x	
14	Delia Marleny Banegas Mejía	x				x	
15	Sonia Rubenia Pineda	x					x
16	Diviana Yadira Cáceres	x				x	
17	Marleny Valladares	x				x	
18	María Fernanda Flores	x					x
19	Alma Margarita Zelaya	x				x	
		19	00	00	00	14	05

La Esperanza, Peña Blanca, Ocotal.

No. de la vivienda	Nombre del jefe de familia	Ocupado	Desocupado	Edif. Público o negocio	Estado de la Vivienda B	R	M
20	Cristobal Palma	x				x	
21	Odalia de Jesús Pineda Flores	x					x
22	José Evaristo Cáceres	x				x	
23	Edermin Antonio Banegas	x				x	
24	José Lino Palma	x				x	
25	Emilio Antonio Palma	x				x	
26	Jairo Alexis Varela	x				x	
27	Diana Esperanza Flores	x				x	
28	Cristian Ribaldo Palma	x				x	
29	Reinaldo Efraín Palma	x				x	
30	Alex Javier Valladares Lagos	x				x	
31	Marco Antonio Valladares Lagos	x					x
32	José Bernardo Valladares	x				x	
33	Bayron Fernando Palma Zelaya	x				x	
34	Denis Armando Valladares	x				x	
35	Francisco Napoleón	x				x	
36	Roval Humberto Valladares	x					x
37	Milton Isabel Banegas	x				x	
38	Selvin Alexander Banegas Banegas	x				x	
		19	00	00	00	16	03

La Esperanza, Peña Blanca, Ocotal.

# de la Vivienda	Nombre del jefe de familia	Ocupado	Desocupado	Edif. Público Negocio	Estado de la vivienda B	R	M
39	Mercedes Presentación Valladares	x				x	
40	Santos Inocente Banegas	x				x	
41	Dixiam Edith Banegas Banegas	x				x	
42	Blanca Donila Banegas	x				x	
43	Marco Tulio Valladares	x				x	
44	Sandra Xiomara Banegas Valladares	x				x	
45	Aída del Carmen Ochoa	x				x	
46	Emiliano Roque Salgado	x				x	
47	Sindy Banegas	x				x	
48	Marlen Yamileth López Hernández	x				x	
49	Carolina Lourdes Valladares	x				x	
50	Maritza Xiomara Banegas	x				x	
51	Nubia Aracely Zapata	x				x	
52	Lourdes Elizabeth Sevilla	x				x	
53	Lesly Yaneth Cáceres López	x				x	
54	Gregoria Torres	x				x	
55	Teodulo Albertino Valladares	x				x	
56	Marilú Banegas	x				x	
57	Iglesia Libre de Dios			x	x		
58	Iglesia Católica			x		x	
59	Esc. Aura Rosa Maradiaga			x	x		
		18	00	03	02	19	00
Total →		56	00	03	02	49	08

Cuadro Resumen

Descripción Edificación	#
Vivienda Ocupada	56
Vivienda Desocupada	00
Iglesias	02
Centro Comunal	00
Escuelas	01
Kinder	00
Cesar	00
Negocios	00
Edificio Gubernamental	00

Total → 59

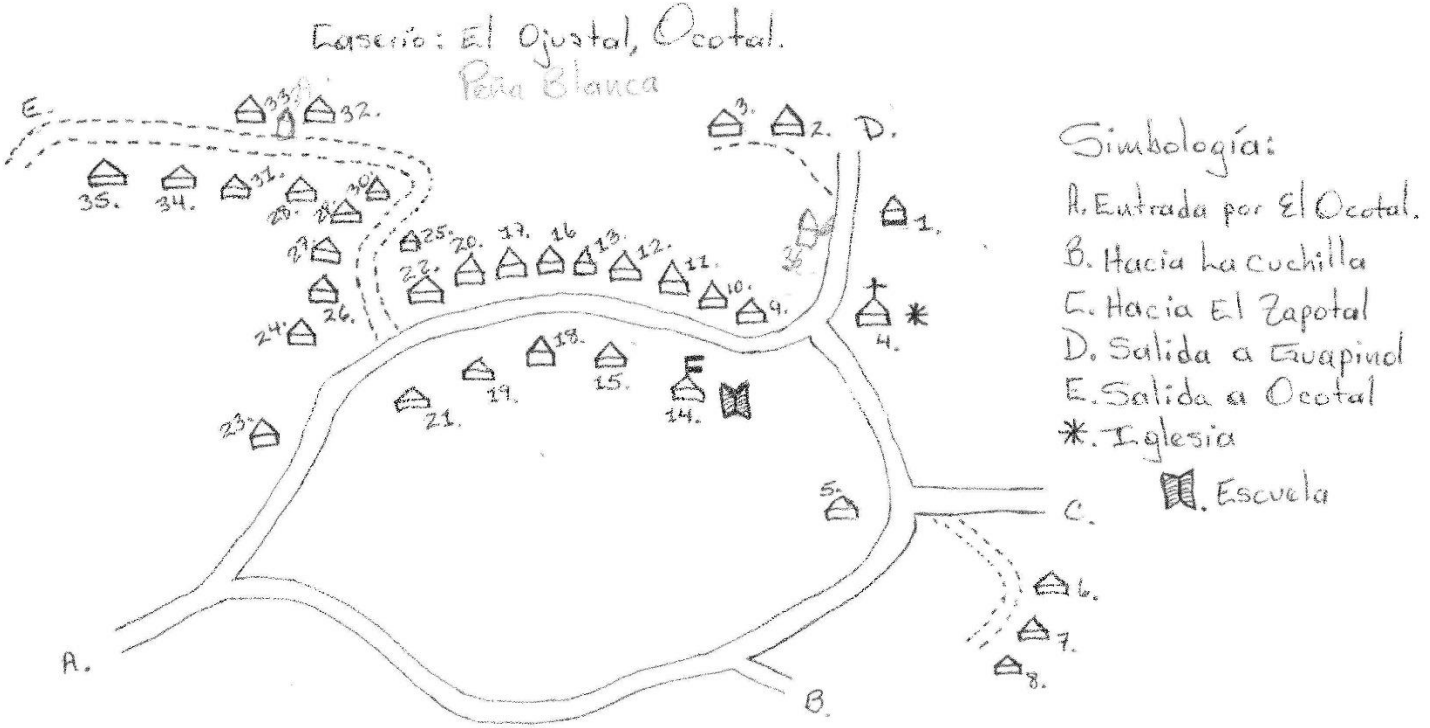
Caserío: El Ojustal, Ocotal.
Peña Blanca
Simbología:
A. Entrada por El Ocotal.
B. Hacia La Cuchilla
C. Hacia El Zapotal
D. Salida a Guapinol
E. Salida a Ocotal
*. Iglesia
. Escuela

Indicadores de Linea Base

Departamento: EL PARAISO
Codigo Municipio: 0715
Nombre del Municipio: Teupasenti

Nombre: El Ojustal
Codigo:
Tipo Comunidad: Caserio

Total Encuestas: 28

Tematica y Objetivos	Indicador	Valor	%
Datos Generales sobre poblacion	Población total	126.00	
Datos Generales sobre poblacion	Población femenina	51.00	40.48 %
Datos Generales sobre poblacion	Población masculina	75.00	59.52 %
Datos Generales sobre poblacion	Promedio de personas por vivienda	4.50	
Datos Generales sobre poblacion	Población menor de 5 años		
Datos Generales sobre poblacion	Población ubicada en el rango de 5 a 12 años		
Datos Generales sobre poblacion	Población ubicada en el rango de 13 a 18 años	17.00	13.49 %
Datos Generales sobre poblacion	Población ubicada en el rango de 19 a 30 años		
Datos Generales sobre poblacion	Población ubicada en el rango de 31 a 50 años		
Datos Generales sobre poblacion	Población ubicada en el rango de 51 años y más		
Fuerza de Trabajo	Poblacion en edad de Trabajar (PET)	93.00	73.81 %
Fuerza de Trabajo	Poblacion Economicamente Activa (PEA)	48.00	51.61 %
Fuerza de Trabajo	Poblacion Economicamente Inactiva(PEI)	45.00	48.39 %
Fuerza de Trabajo	Tasa de desempleao año pasado		
Meta 1	Total hogares con ingresos diario per cápita menor a $ 1.00	27.00	96.43 %
Meta 1	Total hogares con ingresos diario per cápita de $ 1.00 a 2.00	0.00	0.00 %
Meta 1	Total hogares con ingresos diario per cápita mayor a $ 2.00	1.00	3.57 %
Meta 1	Tasa de pobreza segun censo poblacion y vivienda		
Meta 1	Tasa de pobrza extrema segun censo 2001		
Meta 2	Total hogares que los ingresos les ajusta para alimentarse los 3 tiempos	28.00	100.00 %
Meta 2	Total hogares que los ingresos les ajusta para alimentarse los 2 tiempos	0.00	0.00 %
Ingresos por remesas	# Hogares que reciben remesas	0.00	0.00 %
Ingresos por remesas	# Hogares que reciben remesas menos de Lps. 1000.00	0.00	
Ingresos por remesas	# Hogares que reciben remesas de Lps. 1001.00 a 2000	0.00	
Ingresos por remesas	# Hogares que reciben remesas de Lps. 2001.00 en adelante	0.00	

Tematica y Objetivos	Indicador	Valor	%
Familias Trabajan la tierra y producen	# hogares que trabajan por cuenta propia la tierra	28.00	100.00 %
Familias Trabajan la tierra y producen	# hogares trabajan tierra totalmente pagada	21.00	75.00 %
Familias Trabajan la tierra y producen	# hogares trabajan tierra propia pagando	0.00	0.00 %
Familias Trabajan la tierra y producen	# hogares trabajan en tierra alquilada y prestada	6.00	21.43 %
Familias Trabajan la tierra y producen	# hogares trabajan en tierra en litigio y comunal	0.00	0.00 %
Familias Trabajan la tierra y producen	# hogares que no tiene tierra	1.00	3.57 %
Familias Trabajan la tierra y producen	# hogares que producen alimento	26.00	92.86 %
Familias Trabajan la tierra y producen	# hogares que producen alimento para autoconsumo	22.00	84.62 %
Personas Trabajan la tierra por familia	# viviendas donde trabaja una persona por familia	15.00	53.57 %
Personas Trabajan la tierra por familia	# viviendas donde trabajan dos persona por familia	7.00	25.00 %
Personas Trabajan la tierra por familia	# viviendas donde trabajan tres personas por familia	5.00	17.86 %
Personas Trabajan la tierra por familia	# viviendas donde trabajan 4 o más personas por familia	1.00	3.57 %
Datos Generales sobre poblacion	# de niñ@s en edad de estudiar	47.00	37.30 %
Datos Generales sobre poblacion	# de niñ@s en edad escolar que actualmente estudian	21.00	44.68 %
Datos Generales sobre poblacion	niñ@s en edad escolar que actualmente no estudian	26.00	55.32 %
Datos Generales sobre poblacion	# de niñ@s en edad de estudiar del sexo femenino	0.00	0.00 %
Datos Generales sobre poblacion	# de niñ@s en edad de estudiar del sexo masculino	0.00	0.00 %
Datos Generales sobre poblacion	# de niñ@s que actualmente estudian del sexo masculino	0.00	0.00 %
Datos Generales sobre poblacion	# de niñ@s que actualmente estudian del sexo femenino	0.00	0.00 %
Meta 3	# de niñ@s en edad preescolar (de 5 a 6 años)	4.00	8.51 %
Meta 3	# de niñ@s que están estudiando preescolar	0.00	0.00 %
	# de niñ@s en edad de estudiar primaria (7 a 12 años)	17.00	36.17 %
	# de niñ@s que estudian primaria	16.00	94.12 %
	# de niñ@s en edad de estudiar plan básico (13 a 15 años)	6.00	12.77 %
	# de niñ@s que actualmente cursan plan básico	0.00	0.00 %
Estudios diversificados	# de niñ@s en edad de estudiar diversificado (16 a 18 años)	6.00	12.77 %
Estudios diversificados	# de niñ@s que actualmente cursan diversificado	0.00	0.00 %
Estudios diversificados	# de niñ@s en edad de estudiar universidad (19 a 23 años)	14.00	29.79 %
Estudios diversificados	# jóvenes que actualmente estudian en la universidad	0.00	0.00 %

Tematica y Objetivos	Indicador	Valor	%
	Población que representa fuerza de trabajo emergente (13 a 18 años)	12.00	25.53 %
	Población fuerza de trabajo emergente que actualmente estudia en la	0.00	0.00 %
	total niñ@s en edad preescolar (de 5 a 6 años)	0.00	
	# de niñ@s que están estudiando preescolar	0.00	
	# de niños que estudian preescolar	0.00	
	Total niñ@s que estudian primaria	20.00	
	# de niños que estudian primaria	0.00	0.00 %
	# de niñas que estudian primaria	0.00	0.00 %
Estudios diversificados	Total niñ@s que estudian secundaria	1.00	
Estudios diversificados	# de niños que estudian secundaria	0.00	0.00 %
Estudios diversificados	# de niñas que estudian secundaria	0.00	0.00 %
Estudios diversificados	# de hombres en edad de trabajar <REVISAR !!!>		
	# de mujeres en edad de trabajar <REVISAR !!!>		
	% de mujeres que trabajan remuneradamente (ocupación) <REVISAR !!!>		
	# de hombres de la fuerza de trabajo emergente que actualmente estudia		
	# de mujeres de la fuerza de trabajo emergente que actualmente estudia		
	Tasa de embarazos en adolescentes (PN) (__ mujeres de 13 a 21 años)		
	# de madres solteras/ hogares	3.00	8.82 %
Meta 5	# de niñ@s menores o iguales a 4 años		
Meta 5	# de niñ@s muertos menores de 5 años en el 20___		
Meta 5	Tasa de mortalidad infantil en menores de 5 años		
Meta 5	Total de niñ@s / niñas nacidos en el 20___	1.00	
Meta 5	% de partos atendidos por enfermeras	0.00	0.00 %
Meta 5	% de partos atendidos por parteras	0.00	0.00 %
Meta 5	% de partos atendidos por médicos		
Meta 5	% de partos atendidos por ella sola		
Meta 5	% de partos atendidos por el marido		
Meta 5	% de partos atendidos por otra persona		
Meta 5	Tasa de desnutrición menores de 5 años (censo base 2001)		

Tematica y Objetivos	Indicador	Valor	%
Meta 6	# de madres murieron antes, durante o postparto en el 20_	0.00	0.00 %
Meta 6	Tasa de mortalidad materna por mil partos atendidos		
	# no de personas se enfermaron de paludismo durante el 20__	0.00	0.00 %
	# no de personas se enfermaron de dengue clasico durante el 20__	2.00	10.00 %
	# no de personas se enfermaron de IRAS durante el 20__		
	# no de personas se enfermaron de dengue hemorragico durante el 20__	0.00	0.00 %
	# no de personas se enfermaron de chagas durante el 20__	0.00	0.00 %
	# no de personas se enfermaron de tuberculosis durante el 20__		
	# no de personas se enfermaron de alcoholismo durante el 20__	0.00	0.00 %
	# no de personas se enfermaron de cancer durante el 20__		
	# no de personas se enfermaron de diarreas durante el 20__	0.00	0.00 %
	# no de personas se enfermaron de la piel durante el 20__	0.00	0.00 %
	# no de personas se enfermaron de otra categoria durante el 20__	8.00	40.00 %
	# no niñ@os con discapacidad durante el 20__		
	# viviendas con agua de pozo propio	0.00	0.00 %
	# viviendas con agua de acueducto	20.00	71.43 %
	# viviendas con agua de rio o quebrada	8.00	28.57 %
	# viviendas con servicio sanitario	19.00	67.86 %
	# viviendas con Letrinas	23.00	82.14 %
	# viviendas con Letrinas y las Utilizan	23.00	82.14 %
	# viviendas con Recoleccion de basura	0.00	0.00 %
	# viviendas con Aseo de Calles	0.00	0.00 %
	# viviendas con Energia Electrica Domiciliar	3.00	10.71 %
Vivienda	# total de edificaciones en el municipio		
	# de edificaciones publicas y privadas		
	# de viviendas		
	# de viviendas desocupadas		
	# de viviendas ocupadas		
	# familias con vivienda propia y pagada	26.00	92.86 %

Tematica y Objetivos	Indicador	Valor	%
	# viviendas propias pagando	0.00	0.00 %
	# viviendas alquiladas	0.00	0.00 %
	# viviendas prestadas o cedidas	2.00	7.14 %
Condiciones de la vivienda	# viviendas buen estado	1.00	3.57 %
Condiciones de la vivienda	# viviendas condiciones regulares	27.00	96.43 %
Condiciones de la vivienda	# viviendas mal estado	0.00	0.00 %
Condiciones de la vivienda	# viviendas sin Repello	17.00	60.71 %
Condiciones de la vivienda	# viviendas con piso de tierra	2.00	7.14 %
Condiciones de la vivienda	# viviendas sin cielo falso	3.00	10.71 %
Condiciones de la vivienda	# viviendas techo mal estado	8.00	28.57 %
Condiciones de la vivienda	# viviendas con problemas estructurales	3.00	10.71 %
Condiciones de la vivienda	# viviendas sin ningun problema	2.00	7.14 %
Condiciones de la vivienda	# viviendas con una pieza	7.00	25.00 %
Condiciones de la vivienda	# viviendas con dos piezas	16.00	57.14 %
Condiciones de la vivienda	# viviendas con tres piezas	5.00	17.86 %
Condiciones de la vivienda	# viviendas con cuatro piezas	7.00	25.00 %
Condiciones de la vivienda	# viviendas con cinco piezas	5.00	17.86 %
Condiciones de la vivienda	# viviendas con seis piezas	0.00	0.00 %
Viviendas con baños	# viviendas con cero baños	3.00	10.71 %
Viviendas con baños	# viviendas con un baño	25.00	89.29 %
Viviendas con baños	# viviendas con dos banos	0.00	0.00 %
Viviendas con baños	# viviendas 3 baños o mas	0.00	0.00 %
# familias por vivienda	# viviendas con una familia	26.00	92.86 %
# familias por vivienda	# viviendas con dos familias	2.00	7.14 %
# familias por vivienda	# viviendas con tres familias	0.00	0.00 %
Consumo energetico para cocinar	# viviendas que utilizan electricidad para cocinar	2.00	7.14 %
Consumo energetico para cocinar	# viviendas que utilizan gas volatil para cocinar	2.00	7.14 %
Consumo energetico para cocinar	# viviendas que utilizan kerosen para cocinar	2.00	7.14 %
Consumo energetico para cocinar	# viviendas que utilizan leña para cocinar	28.00	100.00 %

Tematica y Objetivos	Indicador	Valor	%
Consumo energetico para cocinar	# viviendas que utilizan ecofogon para cocinar	2.00	7.14 %
# de dormitorios	# viviendas que tienen una pieza como dormitorio	7.00	25.00 %
Condiciones de la vivienda	# viviendas que tienen dos piezas como dormitorio	16.00	57.14 %
Condiciones de la vivienda	# viviendas que tienen tres piezas como dormitorio	5.00	17.86 %
Condiciones de la vivienda	# viviendas que tienen cuatro piezas como dormitorio	0.00	0.00 %
Participacion	# de hogares donde los hombres participan en organizaciones(mayores	6.00	21.43 %
Participacion	# de hogares donde las mujeres participan en organizaciones(mayores 18	3.00	10.71 %
Participacion	# de hogares donde participa solo un hombre	6.00	21.43 %
Participacion	# de hogares donde participan dos o mas hombres	0.00	0.00 %
Participacion	# de hogares donde participa una sola mujer	3.00	10.71 %
Participacion	# de hogares donde participan dos mujeres	0.00	0.00 %
Participacion	# de hogares donde participan tres o mas mujeres	0.00	0.00 %

El Ojustal, Peña Blanca, Ocotal.

Nº de la Vivienda	Nombre del jefe de familia	Ocupado	Desocupado	Edific. Público o negocio	Estado de la Vivienda B	R	M
01	Benancio Yobany Banegas Valladares	x			x		
02	Ilda Marina Valladares	x				x	
03	Celso Ramos Robledo	x				x	
04	Rosario Castro	x				x	
05	Griselda del Carmen Valladares	x				x	
06	Olman Saúl Valladares	x				x	
07	Edil Leonel García Estrada	x				x	
08	Edwin Omar Ezalo	x				x	
09	Santos Adolfo Coello Banegas	x				x	
10	Santos Faustino Banegas	x				x	
11	Santos Tiburcio Banegas	x				x	
12	Neptaly Valladares Ezalo	x				x	
13	Nolberto Javier Banegas Palma	x				x	
14	Elvin Daniel Valladares Ezalo	x				x	
15	Ernestina de Jesús Banegas	x				x	
16	Juan Francisco Ezalo Zolorzano	x				x	
17	Denis Noel Ezalo	x				x	
18	Cesar Augusto Banegas Ezalo	x				x	
19	Santos Teledón Escobar	x				x	
		19	00	00	01	18	00

El Ojustal, Peña Blanca, Ocotal.

Nº de la Vivienda	Nombre del jefe de familia	Ocupado	Desocupado	Edific. Público o negocio	Estado de la Vivienda B	R	M
20	Nery Egusto Banegas Zolorsano	x				x	
21	Isabel de los Santos Valladares	x				x	
22	Gonzalo García	x					x
23	Josué Antonio Zolorsano	x				x	
24	Hercilia Banegas Zolorsano	x				x	
25	José Luis García Estrada	x				x	
		06	00	00	00	05	01

Total → 25 00 00 01 23 01

Cuadro Resumen

Descripción Edificación	#
Vivienda Ocupada	25
Vivienda Desocupada	00
Iglesias	01
Centro Comunal	00
Escuelas	01
Kinder	00
Casar	00
Negocios	00
Edificio Gobernamental	00
Total →	27

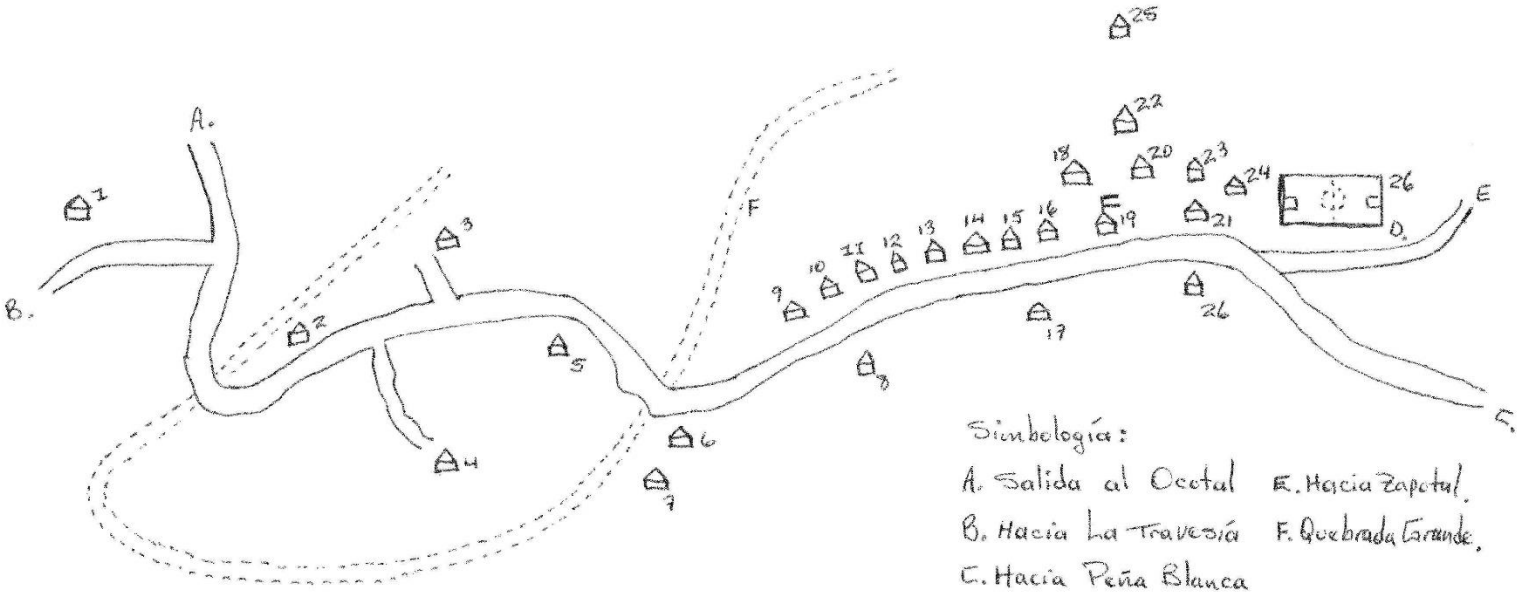

Simbología:

A. Salida al Ocotal
B. Hacia La Travesía
C. Hacia Peña Blanca
D. Campo de fútbol
E. Hacia Zapotal.
F. Quebrada Carande.

Escuela = 1
Casas habitadas = 27
Casas deshabitadas = 08

Las Labranzas, Ocotal, Teupasenti

Año: 2016

Indicadores de Linea Base

Departamento EL PARAISO
Codigo Municipio 0715
Nombre del Municipio Teupasenti

Nombre Las Labranzas
Codigo
Tipo Comunidad: Caserio

Total Encuestas: 22

Tematica y Objetivos	Indicador	Valor	%
Datos Generales sobre poblacion	Población total	105.00	
Datos Generales sobre poblacion	Población femenina	54.00	51.43 %
Datos Generales sobre poblacion	Población masculina	51.00	48.57 %
Datos Generales sobre poblacion	Promedio de personas por vivienda	4.77	
Datos Generales sobre poblacion	Población menor de 5 años		
Datos Generales sobre poblacion	Población ubicada en el rango de 5 a 12 años		
Datos Generales sobre poblacion	Población ubicada en el rango de 13 a 18 años	16.00	15.24 %
Datos Generales sobre poblacion	Población ubicada en el rango de 19 a 30 años		
Datos Generales sobre poblacion	Población ubicada en el rango de 31 a 50 años		
Datos Generales sobre poblacion	Población ubicada en el rango de 51 años y más		
Fuerza de Trabajo	Poblacion en edad de Trabajar (PET)	77.00	73.33 %
Fuerza de Trabajo	Poblacion Economicamente Activa (PEA)	34.00	44.16 %
Fuerza de Trabajo	Poblacion Economicamente Inactiva(PEI)	43.00	55.84 %
Fuerza de Trabajo	Tasa de desempleao año pasado		
Meta 1	Total hogares con ingresos diario per cápita menor a $ 1.00	16.00	72.73 %
Meta 1	Total hogares con ingresos diario per cápita de $ 1.00 a 2.00	6.00	27.27 %
Meta 1	Total hogares con ingresos diario per cápita mayor a $ 2.00	0.00	0.00 %
Meta 1	Tasa de pobreza segun censo poblacion y vivienda		
Meta 1	Tasa de pobrza extrema segun censo 2001		
Meta 2	Total hogares que los ingresos les ajusta para alimentarse los 3 tiempos	22.00	100.00 %
Meta 2	Total hogares que los ingresos les ajusta para alimentarse los 2 tiempos	0.00	0.00 %
Ingresos por remesas	# Hogares que reciben remesas	1.00	4.55 %
Ingresos por remesas	# Hogares que reciben remesas menos de Lps. 1000.00	0.00	0.00 %
Ingresos por remesas	# Hogares que reciben remesas de Lps. 1001.00 a 2000	0.00	0.00 %
Ingresos por remesas	# Hogares que reciben remesas de Lps. 2001.00 en adelante	0.00	0.00 %

Tematica y Objetivos	Indicador	Valor	%
Familias Trabajan la tierra y producen	# hogares que trabajan por cuenta propia la tierra	21.00	95.45 %
Familias Trabajan la tierra y producen	# hogares trabajan tierra totalmente pagada	15.00	68.18 %
Familias Trabajan la tierra y producen	# hogares trabajan tierra propia pagando	0.00	0.00 %
Familias Trabajan la tierra y producen	# hogares trabajan en tierra alquilada y prestada	6.00	27.27 %
Familias Trabajan la tierra y producen	# hogares trabajan en tierra en litigio y comunal	0.00	0.00 %
Familias Trabajan la tierra y producen	# hogares que no tiene tierra	1.00	4.55 %
Familias Trabajan la tierra y producen	# hogares que producen alimento	20.00	95.24 %
Familias Trabajan la tierra y producen	# hogares que producen alimento para autoconsumo	18.00	90.00 %
Personas Trabajan la tierra por familia	# viviendas donde trabaja una persona por familia	14.00	63.64 %
Personas Trabajan la tierra por familia	# viviendas donde trabajan dos persona por familia	5.00	22.73 %
Personas Trabajan la tierra por familia	# viviendas donde trabajan tres personas por familia	2.00	9.09 %
Personas Trabajan la tierra por familia	# viviendas donde trabajan 4 o más personas por familia	1.00	4.55 %
Datos Generales sobre poblacion	# de niñ@s en edad de estudiar	43.00	40.95 %
Datos Generales sobre poblacion	# de niñ@s en edad escolar que actualmente estudian	15.00	34.88 %
Datos Generales sobre poblacion	niñ@s en edad escolar que actualmente no estudian	28.00	65.12 %
Datos Generales sobre poblacion	# de niñ@s en edad de estudiar del sexo femenino	0.00	0.00 %
Datos Generales sobre poblacion	# de niñ@s en edad de estudiar del sexo masculino	0.00	0.00 %
Datos Generales sobre poblacion	# de niñ@s que actualmente estudian del sexo masculino	0.00	0.00 %
Datos Generales sobre poblacion	# de niñ@s que actualmente estudian del sexo femenino	0.00	0.00 %
Meta 3	# de niñ@s en edad preescolar (de 5 a 6 años)	3.00	6.98 %
Meta 3	# de niñ@s que están estudiando preescolar	0.00	0.00 %
	# de niñ@s en edad de estudiar primaria (7 a 12 años)	15.00	34.88 %
	# de niñ@s que estudian primaria	11.00	73.33 %
	# de niñ@s en edad de estudiar plan básico (13 a 15 años)	5.00	11.63 %
	# de niñ@s que actualmente cursan plan básico	0.00	0.00 %
Estudios diversificados	# de niñ@s en edad de estudiar diversificado (16 a 18 años)	9.00	20.93 %
Estudios diversificados	# de niñ@s que actualmente cursan diversificado	0.00	0.00 %
Estudios diversificados	# de niñ@s en edad de estudiar universidad (19 a 23 años)	11.00	25.58 %
Estudios diversificados	# jóvenes que actualmente estudian en la universidad	0.00	0.00 %

Tematica y Objetivos	Indicador	Valor	%
Familias Trabajan la tierra y producen	# hogares que trabajan por cuenta propia la tierra	21.00	95.45 %
Familias Trabajan la tierra y producen	# hogares trabajan tierra totalmente pagada	15.00	68.18 %
Familias Trabajan la tierra y producen	# hogares trabajan tierra propia pagando	0.00	0.00 %
Familias Trabajan la tierra y producen	# hogares trabajan en tierra alquilada y prestada	6.00	27.27 %
Familias Trabajan la tierra y producen	# hogares trabajan en tierra en litigio y comunal	0.00	0.00 %
Familias Trabajan la tierra y producen	# hogares que no tiene tierra	1.00	4.55 %
Familias Trabajan la tierra y producen	# hogares que producen alimento	20.00	95.24 %
Familias Trabajan la tierra y producen	# hogares que producen alimento para autoconsumo	18.00	90.00 %
Personas Trabajan la tierra por familia	# viviendas donde trabaja una persona por familia	14.00	63.64 %
Personas Trabajan la tierra por familia	# viviendas donde trabajan dos persona por familia	5.00	22.73 %
Personas Trabajan la tierra por familia	# viviendas donde trabajan tres personas por familia	2.00	9.09 %
Personas Trabajan la tierra por familia	# viviendas donde trabajan 4 o más personas por familia	1.00	4.55 %
Datos Generales sobre poblacion	# de niñ@s en edad de estudiar	43.00	40.95 %
Datos Generales sobre poblacion	# de niñ@s en edad escolar que actualmente estudian	15.00	34.88 %
Datos Generales sobre poblacion	niñ@s en edad escolar que actualmente no estudian	28.00	65.12 %
Datos Generales sobre poblacion	# de niñ@s en edad de estudiar del sexo femenino	0.00	0.00 %
Datos Generales sobre poblacion	# de niñ@s en edad de estudiar del sexo masculino	0.00	0.00 %
Datos Generales sobre poblacion	# de niñ@s que actualmente estudian del sexo masculino	0.00	0.00 %
Datos Generales sobre poblacion	# de niñ@s que actualmente estudian del sexo femenino	0.00	0.00 %
Meta 3	# de niñ@s en edad preescolar (de 5 a 6 años)	3.00	6.98 %
Meta 3	# de niñ@s que están estudiando preescolar	0.00	0.00 %
	# de niñ@s en edad de estudiar primaria (7 a 12 años)	15.00	34.88 %
	# de niñ@s que estudian primaria	11.00	73.33 %
	# de niñ@s en edad de estudiar plan básico (13 a 15 años)	5.00	11.63 %
	# de niñ@s que actualmente cursan plan básico	0.00	0.00 %
Estudios diversificados	# de niñ@s en edad de estudiar diversificado (16 a 18 años)	9.00	20.93 %
Estudios diversificados	# de niñ@s que actualmente cursan diversificado	0.00	0.00 %
Estudios diversificados	# de niñ@s en edad de estudiar universidad (19 a 23 años)	11.00	25.58 %
Estudios diversificados	# jóvenes que actualmente estudian en la universidad	0.00	0.00 %

Tematica y Objetivos	Indicador	Valor	%
Meta 6	# de madres murieron antes, durante o postparto en el 20_	0.00	0.00 %
Meta 6	Tasa de mortalidad materna por mil partos atendidos		
	# no de personas se enfermaron de paludismo durante el 20__	0.00	0.00 %
	# no de personas se enfermaron de dengue clasico durante el 20__	0.00	0.00 %
	# no de personas se enfermaron de IRAS durante el 20__		
	# no de personas se enfermaron de dengue hemorragico durante el 20__	0.00	0.00 %
	# no de personas se enfermaron de chagas durante el 20__	0.00	0.00 %
	# no de personas se enfermaron de tuberculosis durante el 20__		
	# no de personas se enfermaron de alcoholismo durante el 20__	0.00	0.00 %
	# no de personas se enfermaron de cancer durante el 20__		
	# no de personas se enfermaron de diarreas durante el 20__	0.00	0.00 %
	# no de personas se enfermaron de la piel durante el 20__	0.00	0.00 %
	# no de personas se enfermaron de otra categoria durante el 20__	1.00	100.00 %
	# no niñ@os con discapacidad durante el 20__		
	# viviendas con agua de pozo propio	5.00	22.73 %
	# viviendas con agua de acueducto	1.00	4.55 %
	# viviendas con agua de rio o quebrada	10.00	45.45 %
	# viviendas con servicio sanitario	16.00	72.73 %
	# viviendas con Letrinas	16.00	72.73 %
	# viviendas con Letrinas y las Utilizan	16.00	72.73 %
	# viviendas con Recoleccion de basura	0.00	0.00 %
	# viviendas con Aseo de Calles	0.00	0.00 %
	# viviendas con Energia Electrica Domiciliar	0.00	0.00 %
Vivienda	# total de edificaciones en el municipio		
	# de edificaciones publicas y privadas		
	# de viviendas		
	# de viviendas desocupadas		
	# de viviendas ocupadas		
	# familias con vivienda propia y pagada	19.00	86.36 %

Tematica y Objetivos	Indicador	Valor	%
	# viviendas propias pagando	0.00	0.00 %
	# viviendas alquiladas	0.00	0.00 %
	# viviendas prestadas o cedidas	3.00	13.64 %
Condiciones de la vivienda	# viviendas buen estado	0.00	0.00 %
Condiciones de la vivienda	# viviendas condiciones regulares	22.00	100.00 %
Condiciones de la vivienda	# viviendas mal estado	0.00	0.00 %
Condiciones de la vivienda	# viviendas sin Repello	19.00	86.36 %
Condiciones de la vivienda	# viviendas con piso de tierra	0.00	0.00 %
Condiciones de la vivienda	# viviendas sin cielo falso	1.00	4.55 %
Condiciones de la vivienda	# viviendas techo mal estado	0.00	0.00 %
Condiciones de la vivienda	# viviendas con problemas estructurales	0.00	0.00 %
Condiciones de la vivienda	# viviendas sin ningun problema	0.00	0.00 %
Condiciones de la vivienda	# viviendas con una pieza	3.00	13.64 %
Condiciones de la vivienda	# viviendas con dos piezas	17.00	77.27 %
Condiciones de la vivienda	# viviendas con tres piezas	1.00	4.55 %
Condiciones de la vivienda	# viviendas con cuatro piezas	9.00	40.91 %
Condiciones de la vivienda	# viviendas con cinco piezas	1.00	4.55 %
Condiciones de la vivienda	# viviendas con seis piezas	0.00	0.00 %
Viviendas con baños	# viviendas con cero baños	9.00	40.91 %
Viviendas con baños	# viviendas con un baño	13.00	59.09 %
Viviendas con baños	# viviendas con dos banos	0.00	0.00 %
Viviendas con baños	# viviendas 3 baños o mas	0.00	0.00 %
# familias por vivienda	# viviendas con una familia	15.00	68.18 %
# familias por vivienda	# viviendas con dos familias	7.00	31.82 %
# familias por vivienda	# viviendas con tres familias	0.00	0.00 %
Consumo energetico para cocinar	# viviendas que utilizan electricidad para cocinar	0.00	0.00 %
Consumo energetico para cocinar	# viviendas que utilizan gas volatil para cocinar	0.00	0.00 %
Consumo energetico para cocinar	# viviendas que utilizan kerosen para cocinar	0.00	0.00 %
Consumo energetico para cocinar	# viviendas que utilizan leña para cocinar	22.00	100.00 %

Tematica y Objetivos	Indicador	Valor	%
Consumo energetico para cocinar	# viviendas que utilizan ecofogon para cocinar	5.00	22.73 %
# de dormitorios	# viviendas que tienen una pieza como dormitorio	3.00	13.64 %
Condiciones de la vivienda	# viviendas que tienen dos piezas como dormitorio	17.00	77.27 %
Condiciones de la vivienda	# viviendas que tienen tres piezas como dormitorio	1.00	4.55 %
Condiciones de la vivienda	# viviendas que tienen cuatro piezas como dormitorio	1.00	4.55 %
Participacion	# de hogares donde los hombres participan en organizaciones(mayores	3.00	13.64 %
Participacion	# de hogares donde las mujeres participan en organizaciones(mayores 18	2.00	9.09 %
Participacion	# de hogares donde participa solo un hombre	3.00	13.64 %
Participacion	# de hogares donde participan dos o mas hombres	0.00	0.00 %
Participacion	# de hogares donde participa una sola mujer	2.00	9.09 %
Participacion	# de hogares donde participan dos mujeres	0.00	0.00 %
Participacion	# de hogares donde participan tres o mas mujeres	0.00	0.00 %

Plan Zacatalosa, Peña Blanca, Ocotal.

No. de la Vivienda	Nombre del jefe de familia	Ocupado	Desocupado	Edific. Público Negocio	Estado de la Vivienda B	R	M
01	Melvin Rafael Mejía	x				x	
02	Cersan Villalobos	x				x	
03	Elvin Valladares	x				x	
04	Darwin Leonel Mejía	x				x	
05	Wilson Omar Mejía	x				x	
06	José Siriaco Garcia	x				x	
07	Florentino Mejía	x				x	
08	Elmer Odalia Mejía	x				x	
09	Macipa Flores	x				x	
10	Elmer Adalid Mejía Garcia	x				x	
11	José Cipriano Isaco	x				x	
12	José Siriaco Garcia	x				x	
13	Genaro Jauza Bonilla	x				x	
14	José de la Cruz Lopez	x				x	
15	Luis Arturo Pineda Zelaya	x				x	
16	Mario Alfredo Murillo	x				x	
17	Mauro Villalobo	x				x	
18	Marvin Guillermo Villalobo Jauza	x				x	
19	Oscar Moises Lopez Barrega	x				x	
		19	00	00	00	19	00

Plan Zacatalosa (Las Labranzas), Peña Blanca, Ocotal.

No. de la Vivienda	Nombre del jefe de familia	Ocupado	Desocupado	Edific. Público Negocio	Estado de la Vivienda B	R	M
20	José Manuel Villalobo	x				x	
21	Santos Osvaldo Mejía	x				x	
22	José Fermin Zambrano	x				x	
23	Pedro Regalado Flores	x				x	
24	Carlos Ovidio Villalobo	x				x	
		05	00	00	00	05	00
	Total →	24	00	00	00	24	00

Cuadro de Resumen

Descripción Edificación	#
Vivienda Ocupada	24
Vivienda Desocupada	00
Iglesias	00
Centro Comunal	00
Escuelas	00
Kinder	00
IESAR	00
Negocios	00
Edificio Gubernamental	00

Total → 24

ALDEA LOS PLANCITOS Nº 1

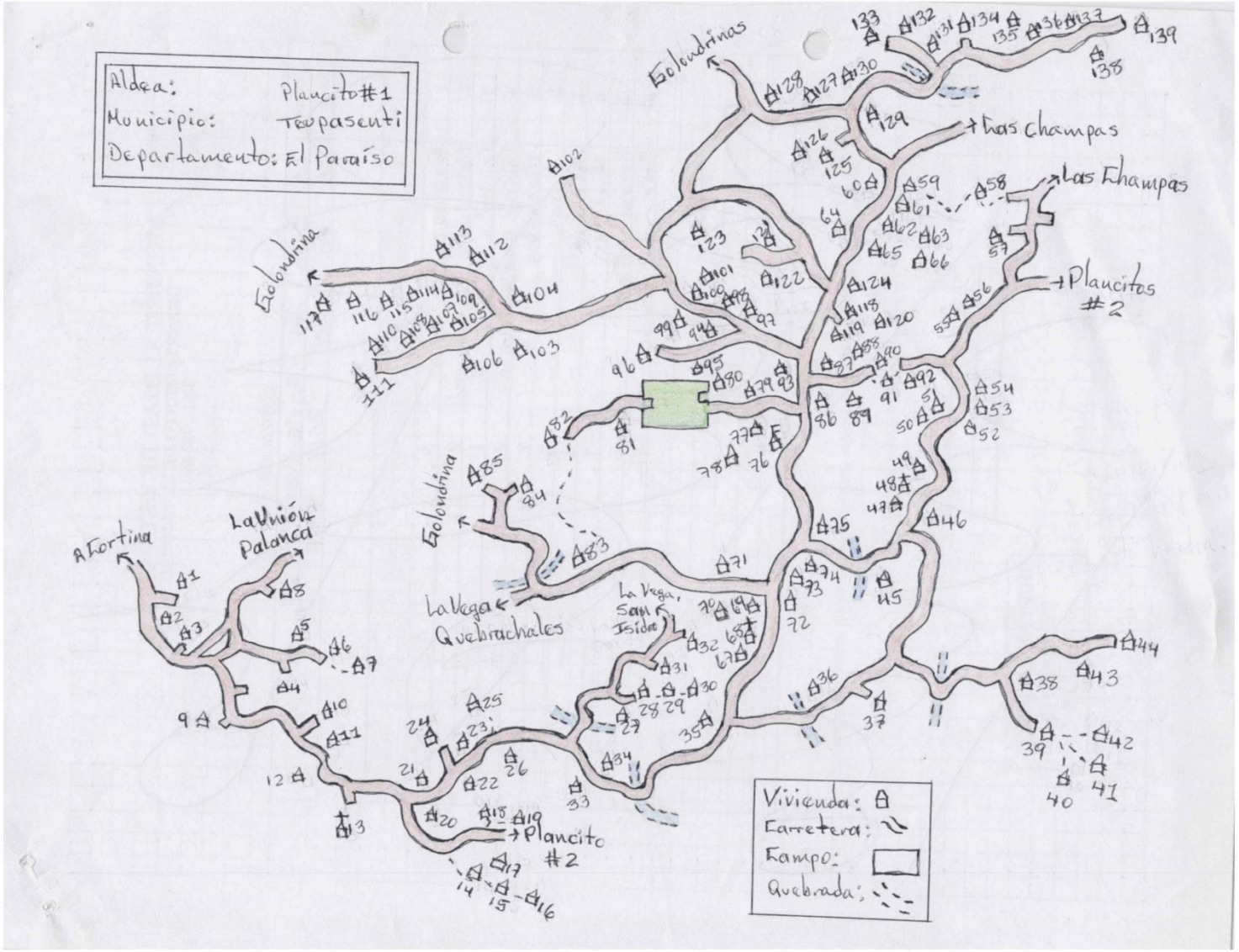

Indicadores de Linea Base

Departamento EL PARAISO
Codigo Municipio 0715
Nombre del Municipio Teupasenti

Nombre PLANCITOS N~1
Codigo
Tipo Comunidad: Aldea

Total Encuestas: 127

Tematica y Objetivos	Indicador	Valor	%
Datos Generales sobre poblacion	Población total	576.00	
Datos Generales sobre poblacion	Población femenina	288.00	50.00 %
Datos Generales sobre poblacion	Población masculina	288.00	50.00 %
Datos Generales sobre poblacion	Promedio de personas por vivienda	4.54	
Datos Generales sobre poblacion	Población menor de 5 años		
Datos Generales sobre poblacion	Población ubicada en el rango de 5 a 12 años		
Datos Generales sobre poblacion	Población ubicada en el rango de 13 a 18 años	96.00	16.67 %
Datos Generales sobre poblacion	Población ubicada en el rango de 19 a 30 años		
Datos Generales sobre poblacion	Población ubicada en el rango de 31 a 50 años		
Datos Generales sobre poblacion	Población ubicada en el rango de 51 años y más		
Fuerza de Trabajo	Poblacion en edad de Trabajar (PET)	434.00	75.35 %
Fuerza de Trabajo	Poblacion Economicamente Activa (PEA)	204.00	47.00 %
Fuerza de Trabajo	Poblacion Economicamente Inactiva(PEI)	230.00	53.00 %
Fuerza de Trabajo	Tasa de desempleao año pasado		
Meta 1	Total hogares con ingresos diario per cápita menor a $ 1.00	77.00	60.63 %
Meta 1	Total hogares con ingresos diario per cápita de $ 1.00 a 2.00	44.00	34.65 %
Meta 1	Total hogares con ingresos diario per cápita mayor a $ 2.00	6.00	4.72 %
Meta 1	Tasa de pobreza segun censo poblacion y vivienda		
Meta 1	Tasa de pobrza extrema segun censo 2001		
Meta 2	Total hogares que los ingresos les ajusta para alimentarse los 3 tiempos	43.00	33.86 %
Meta 2	Total hogares que los ingresos les ajusta para alimentarse los 2 tiempos	84.00	66.14 %
Meta 2	Total hogares que los ingresos les ajusta para alimentarse los 2 tiempos	0.00	0.00 %
Ingresos por remesas	# Hogares que reciben remesas	2.00	1.57 %
Ingresos por remesas	# Hogares que reciben remesas menos de Lps. 1000.00	0.00	0.00 %
Ingresos por remesas	# Hogares que reciben remesas de Lps. 1001.00 a 2000	0.00	0.00 %

Tematica y Objetivos	Indicador	Valor	%
Ingresos por remesas	# Hogares que reciben remesas de Lps. 2001.00 en adelante	0.00	0.00 %
Familias Trabajan la tierra y producen	# hogares que trabajan por cuenta propia la tierra	122.00	96.06 %
Familias Trabajan la tierra y producen	# hogares trabajan tierra totalmente pagada	122.00	96.06 %
Familias Trabajan la tierra y producen	# hogares trabajan tierra propia pagando	0.00	0.00 %
Familias Trabajan la tierra y producen	# hogares trabajan en tierra alquilada y prestada	2.00	1.57 %
Familias Trabajan la tierra y producen	# hogares trabajan en tierra en litigio y comunal	0.00	0.00 %
Familias Trabajan la tierra y producen	# hogares que no tiene tierra	3.00	2.36 %
Familias Trabajan la tierra y producen	# hogares que producen alimento	115.00	94.26 %
Familias Trabajan la tierra y producen	# hogares que producen alimento para autoconsumo	83.00	72.17 %
Personas Trabajan la tierra por familia	# viviendas donde trabaja una persona por familia	74.00	58.27 %
Personas Trabajan la tierra por familia	# viviendas donde trabajan dos persona por familia	33.00	25.98 %
Personas Trabajan la tierra por familia	# viviendas donde trabajan tres personas por familia	17.00	13.39 %
Personas Trabajan la tierra por familia	# viviendas donde trabajan 4 o más personas por familia	3.00	2.36 %
Datos Generales sobre poblacion	# de niñ@s en edad de estudiar	259.00	44.97 %
Datos Generales sobre poblacion	# de niñ@s en edad escolar que actualmente estudian	119.00	45.95 %
Datos Generales sobre poblacion	niñ@s en edad escolar que actualmente no estudian	140.00	54.05 %
Datos Generales sobre poblacion	# de niñ@s en edad de estudiar del sexo femenino	0.00	0.00 %
Datos Generales sobre poblacion	# de niñ@s en edad de estudiar del sexo masculino	0.00	0.00 %
Datos Generales sobre poblacion	# de niñ@s que actualmente estudian del sexo masculino	0.00	0.00 %
Datos Generales sobre poblacion	# de niñ@s que actualmente estudian del sexo femenino	0.00	0.00 %
Meta 3	# de niñ@s en edad preescolar (de 5 a 6 años)	25.00	9.65 %
Meta 3	# de niñ@s que están estudiando preescolar	8.00	32.00 %
	# de niñ@s en edad de estudiar primaria (7 a 12 años)	78.00	30.12 %
	# de niñ@s que estudian primaria	63.00	80.77 %
	# de niñ@s en edad de estudiar plan básico (13 a 15 años)	55.00	21.24 %
	# de niñ@s que actualmente cursan plan básico	17.00	30.91 %
Estudios diversificados	# de niñ@s en edad de estudiar diversificado (16 a 18 años)	40.00	15.44 %
Estudios diversificados	# de niñ@s que actualmente cursan diversificado	1.00	2.50 %
Estudios diversificados	# de niñ@s en edad de estudiar universidad (19 a 23 años)	61.00	23.55 %

Tematica y Objetivos	Indicador	Valor	%
Estudios diversificados	# jóvenes que actualmente estudian en la universidad	1.00	1.64 %
	Población que representa fuerza de trabajo emergente (13 a 18 años)	95.00	36.68 %
	Población fuerza de trabajo emergente que actualmente estudia en la	18.00	6.95 %
	total niñ@s en edad preescolar (de 5 a 6 años)	8.00	
	# de niñ@s que están estudiando preescolar	0.00	0.00 %
	# de niños que estudian preescolar	0.00	0.00 %
	Total niñ@s que estudian primaria	85.00	
	# de niños que estudian primaria	0.00	0.00 %
	# de niñas que estudian primaria	0.00	0.00 %
Estudios diversificados	Total niñ@s que estudian secundaria	25.00	
Estudios diversificados	# de niños que estudian secundaria	0.00	0.00 %
Estudios diversificados	# de niñas que estudian secundaria	0.00	0.00 %
Estudios diversificados	# de hombres en edad de trabajar <REVISAR !!!>		
	# de mujeres en edad de trabajar <REVISAR !!!>		
	% de mujeres que trabajan remuneradamente (ocupación) <REVISAR !!!>		
	# de hombres de la fuerza de trabajo emergente que actualmente estudia		
	# de mujeres de la fuerza de trabajo emergente que actualmente estudia		
	Tasa de embarazos en adolescentes (PN) (__ mujeres de 13 a 21 años)		
	# de madres solteras/ hogares	9.00	5.96 %
Meta 5	# de niñ@s menores o iguales a 4 años		
Meta 5	# de niñ@s muertos menores de 5 años en el 20___		
Meta 5	Tasa de mortalidad infantil en menores de 5 años		
Meta 5	Total de niñ@s / niñas nacidos en el 20___	25.00	
Meta 5	% de partos atendidos por enfermeras	0.00	0.00 %
Meta 5	% de partos atendidos por parteras	0.00	0.00 %
Meta 5	% de partos atendidos por médicos		
Meta 5	% de partos atendidos por ella sola		
Meta 5	% de partos atendidos por el marido		
Meta 5	% de partos atendidos por otra persona		

Tematica y Objetivos	Indicador	Valor	%
Meta 5	Tasa de desnutrición menores de 5 años (censo base 2001)		
Meta 6	# de madres murieron antes, durante o postparto en el 20_	0.00	0.00 %
Meta 6	Tasa de mortalidad materna por mil partos atendidos		
	# no de personas se enfermaron de paludismo durante el 20__	0.00	0.00 %
	# no de personas se enfermaron de dengue clasico durante el 20__	0.00	0.00 %
	# no de personas se enfermaron de IRAS durante el 20__		
	# no de personas se enfermaron de dengue hemorragico durante el 20__	0.00	0.00 %
	# no de personas se enfermaron de chagas durante el 20__	0.00	0.00 %
	# no de personas se enfermaron de tuberculosis durante el 20__		
	# no de personas se enfermaron de alcoholismo durante el 20__	0.00	0.00 %
	# no de personas se enfermaron de cancer durante el 20__		
	# no de personas se enfermaron de diarreas durante el 20__	0.00	0.00 %
	# no de personas se enfermaron de la piel durante el 20__	0.00	0.00 %
	# no de personas se enfermaron de otra categoria durante el 20__	14.00	70.00 %
	# no niñ@os con discapacidad durante el 20__		
	# viviendas con agua de pozo propio	25.00	19.69 %
	# viviendas con agua de acueducto	40.00	31.50 %
	# viviendas con agua de rio o quebrada	57.00	44.88 %
	# viviendas con servicio sanitario	19.00	14.96 %
	# viviendas con Letrinas	82.00	64.57 %
	# viviendas con Letrinas y las Utilizan	82.00	64.57 %
	# viviendas con Recoleccion de basura	9.00	7.09 %
	# viviendas con Aseo de Calles	5.00	3.94 %
	# viviendas con Energia Electrica Domiciliar	4.00	3.15 %
Vivienda	# total de edificaciones en el municipio		
	# de edificaciones publicas y privadas		
	# de viviendas		
	# de viviendas desocupadas		
	# de viviendas ocupadas		

Tematica y Objetivos	Indicador	Valor	%
	# familias con vivienda propia y pagada	123.00	96.85 %
	# viviendas propias pagando	0.00	0.00 %
	# viviendas alquiladas	0.00	0.00 %
	# viviendas prestadas o cedidas	4.00	3.15 %
Condiciones de la vivienda	# viviendas buen estado	6.00	4.72 %
Condiciones de la vivienda	# viviendas condiciones regulares	103.00	81.10 %
Condiciones de la vivienda	# viviendas mal estado	18.00	14.17 %
Condiciones de la vivienda	# viviendas sin Repello	33.00	25.98 %
Condiciones de la vivienda	# viviendas con piso de tierra	12.00	9.45 %
Condiciones de la vivienda	# viviendas sin cielo falso	8.00	6.30 %
Condiciones de la vivienda	# viviendas techo mal estado	14.00	11.02 %
Condiciones de la vivienda	# viviendas con problemas estructurales	18.00	14.17 %
Condiciones de la vivienda	# viviendas sin ningun problema	12.00	9.45 %
Condiciones de la vivienda	# viviendas con una pieza	40.00	31.50 %
Condiciones de la vivienda	# viviendas con dos piezas	71.00	55.91 %
Condiciones de la vivienda	# viviendas con tres piezas	9.00	7.09 %
Condiciones de la vivienda	# viviendas con cuatro piezas	41.00	32.28 %
Condiciones de la vivienda	# viviendas con cinco piezas	13.00	10.24 %
Condiciones de la vivienda	# viviendas con seis piezas	6.00	4.72 %
Viviendas con baños	# viviendas con cero baños	52.00	40.94 %
Viviendas con baños	# viviendas con un baño	74.00	58.27 %
Viviendas con baños	# viviendas con dos banos	1.00	0.79 %
Viviendas con baños	# viviendas 3 baños o mas	0.00	0.00 %
# familias por vivienda	# viviendas con una familia	106.00	83.46 %
# familias por vivienda	# viviendas con dos familias	18.00	14.17 %
# familias por vivienda	# viviendas con tres familias	2.00	1.57 %
Consumo energetico para cocinar	# viviendas que utilizan electricidad para cocinar	5.00	3.94 %
Consumo energetico para cocinar	# viviendas que utilizan gas volatil para cocinar	5.00	3.94 %
Consumo energetico para cocinar	# viviendas que utilizan kerosen para cocinar	5.00	3.94 %

Tematica y Objetivos	Indicador	Valor	%
Consumo energetico para cocinar	# viviendas que utilizan leña para cocinar	126.00	99.21 %
Consumo energetico para cocinar	# viviendas que utilizan ecofogon para cocinar	5.00	3.94 %
# de dormitorios	# viviendas que tienen una pieza como dormitorio	40.00	31.50 %
Condiciones de la vivienda	# viviendas que tienen dos piezas como dormitorio	71.00	55.91 %
Condiciones de la vivienda	# viviendas que tienen tres piezas como dormitorio	9.00	7.09 %
Condiciones de la vivienda	# viviendas que tienen cuatro piezas como dormitorio	6.00	4.72 %
Participacion	# de hogares donde los hombres participan en organizaciones(mayores	23.00	18.11 %
Participacion	# de hogares donde las mujeres participan en organizaciones(mayores 18	15.00	11.81 %
Participacion	# de hogares donde participa solo un hombre	23.00	18.11 %
Participacion	# de hogares donde participan dos o mas hombres	0.00	0.00 %
Participacion	# de hogares donde participa una sola mujer	15.00	11.81 %
Participacion	# de hogares donde participan dos mujeres	0.00	0.00 %
Participacion	# de hogares donde participan tres o mas mujeres	0.00	0.00 %

Las Champas, Plancitos #1

Nº de la	Nombre del jefe de familia	Ocupado	Desocupado	Edif. Público Negocio	Estado de la vivienda B	R	M
01	Pedro Alcantar	x					x
02	Jorge Arturo Velásquez Ramos	x				x	
03	Joel Sierra Martínez	x				x	
04	Santos Ernesto Pineda	x					x
05	Otilio Villalta Díaz	x				x	
06	Fredy Leonel Villalta	x					x
07	José Manuel Villalta	x			x		
08	José Guillermo Castro Díaz	x				x	
09	Luis Salgado	x					x
10	Pedro Noel Cáceres Reyes	x				x	
11	Pedro José Rodríguez	x			x		
12	Carlos Roberto López Salgado	x					x
13	Darwin Joel Mairena	x					x
14	Elkin Omar Rodríguez	x				x	
15	Teresa de Jesús Martínez	x			x		
16	José Rolando Godoy López	x					x
17	Johny Alexander Díaz	x					x
18	José Ramón Velásquez	x			x		
19	Nestor Velásquez	x				x	
		19	00	00	04	07	08

Las Champas, Plancito #1

Nº de la	Nombre del jefe de familia	Ocupado	Desocupado	Edif. Público Negocio	Estado de la vivienda B	R	M
20	José Carlos Velásquez	x				x	
21	Santos Dionisio Castillo	x				x	
22	Francisco Jacobo Salgado	x				x	
23	José de la Cruz Pineda	x					x
24	José Luis Verde	x			x		
25	Victor Noel Banegas	x					x
26	María del Rosario Cáceres Salgado	x				x	
27	Johny Rabie Pineda	x				x	
28	José de la Cruz Pineda	x				x	
29	Milton Omar Pineda	x				x	
30	Máximo de Jesús Murillo Salgado	x			x		
31	Jari Noel Martínez	x				x	
32	Esc.			x		x	
		12	00	01	02	09	02
	Total →	31	00	01	06	16	10

Cuadro Resumen.

Descripción Edificación	#
Vivienda Ocupada.	37
Vivienda Desocupado.	00
Iglesias.	00
Centro Comunal	00
Escuelas	01
Kinder	00
Cesar	00
Negocios.	00
Edificio Gubernamental.	00

Municipio: Teupasenti
Departamento: El Paraíso
Aldea o caserío: Planecito #1

# de la Vivienda	Nombre del jefe de familia	Ocupado	Descupado	Edif. Público Negocio	Estado de la vivienda		
					B	R	M
01	Erick Rouey Fúnez Ramos	x				x	
02	Roman Perea		x				x
03	Alonso Mendoza Padilla		x			x	
04	Bessy Carolina Gutiérrez		x			x	
05	Nelson Geovany Gutierrez		x			x	
06	Pablo Angel Gutiérrez	x				x	
07	Daniel Omar Gutiérrez Lagos	x				x	
08	Pedro Arturo Murillo	x				x	
09	Juan Pablo Rodríguez		x		x		
10	Alberto Vásquez		x				x
11	Adalberto Vásquez		x			x	
12	Angel Abel Ramos	x				x	
13	Iglesia Evangélica Pentecostal		x			x	
14	Emeterio Ramos Villalta	x				x	
15	Saúl Antonio Pineda Ramos	x				x	
16	Adelmo Ramos		x			x	
17	Eulalio Ramos	x				x	
18	Alfredo Ramos	x				x	
19	Edvin Alfredo Ramos	x				x	
		10	09	00	01	16	02

Municipio: Teupasenti
Departamento: El Paraíso
Aldea o caserío: Planecito #1

# de la Vivienda	Nombre del jefe de familia	Ocupado	Descupado	Edif. Público Negocio	Estado de la vivienda		
					B	R	M
20	Eliaco Ramos	x			x		
21	Santos Reyes Ramos Villalta	x			x		
22	Marta María Carmendia	x			x		
23	Centro de Salud			x	x		
24	Romelia Salgado	x				x	
25	Agustín Ramos		x			x	
26	Fredy Omar Villalta Murillo	x			x		
27	Junior Alexander Rodríguez Gutiérrez	x				x	
28	Santos Marcial Rodríguez Rodríguez	x				x	
29	Erly Ignacio Rodríguez Torres	x				x	
30	Wilson Isaquel Elvir Mendez		x			x	
31	Marcio Velásquez		x			x	
32	Benito Gutierrez	x				x	
33	Fredy Villalta		x			x	
34	Vivián Rodríguez	x				x	
35	Emil Adelmo Ramos	x				x	
36	Francisco Ortiz Carmendia	x				x	
37	Edilberto Ortiz	x			x		
38	Pedro Díaz Avilez	x					x
		14	04	01	06	12	01

Municipio: ~~Tepasenti~~
Departamento: El Paraíso
Aldea o caserío: Plancito #1

# de la vivienda	Nombre del jefe de familia	Ocupado	Desocupado	Edif. Público Negocio	Estado de la vivienda		
					B	R	M
39	Ramona Avilés	x					x
40	Santos Emeterio Díaz		x			x	
41	Elida Rosa Díaz		x			x	
42	Santos Rigoberto Amaya	x					x
43	Melvin Fabricio Pineda	x				x	
44	Eulalio López		x			x	
45	Leonidas Medina Martínez	x				x	
46	Liriaco Ramos		x			x	
47	Francisco David Ramos Flores	x				x	
48	Iglesia Evangélica Avance Misionero			x	x		
49	Pastoral Iglesia Evangélica Avance Misionero	x		x		x	
50	Santos Cristobal Velásquez	x				x	
51	José Sumercindo Velásquez Avilés	x				x	
52	José Sumercindo Velásquez López	x				x	
53	Santos Bernardo Velásquez López	x				x	
54	Obed Eliezer Salgado	x				x	
55	Alejandrina Ticona	x				x	
56	Juan Carlos Ticona Pineda	x				x	
57	Corina Ramos	x				x	
		13	04	02	01	16	02

Municipio: ~~Tepasenti~~
Departamento: El Paraíso
Aldea o caserío: Plancito #1

# de la vivienda	Nombre del jefe de familia	Ocupado	Desocupado	Edif. Público Negocio	Estado de la vivienda		
					B	R	M
58	Santos Pedro Rodríguez	x				x	
59	Reinaldo Rosales	x				x	
60	Delmer Adalid Ramos		x			x	
61	Vbence Rosales Ramos	x				x	
62	Sebastian Ramos	x				x	
63	Adrian Velásquez	x				x	
64	Franklin Roney Velásquez Mairena	x				x	
65	Eduardo Antonio Velásquez Gutiérrez	x				x	
66	Darwin Antonio Velásquez Herrera	x					x
67	Nahún Francisco Avilés Soto	x				x	
68	Templo Iglesia Católica			x	x		
69	Ramona Maribel Mairena	x				x	
70	Juan Francisco Avilés	x				x	
71	Beneficio Café Elías Morgan		x		x		
72	Jacobo Avilés		x			x	
73	Santiago Avilés	x				x	
74	Emilio Avilés	x				x	
75	Santos Marcos Cerrato	x				x	
76	Centro Básico Ramón Rosa			x	x		
		14	03	02	03	15	01

Municipio: ~~Teupasenti~~
Departamento: El Paraíso
Aldea o caserío: Plancito #1

# de la Vivienda	Nombre del jefe de familia	Ocupado	Desocupado	Edif. Público Negocio	Estado de la Vivienda		
					B	R	M
77	Nery Rafael Pineda Avilés	x				x	
78	Reina Isabel Avilés	x					x
79	Josefina Martínez	Borrar	x			x	
80	Josefina Martínez		x			x	
81	José Luis Avilés		x			x	
82	José León Salgado	x				x	
83	Juan Carlos Velásquez	x				x	
84	Isabel Avilés Rodríguez	x				x	
85	Nelson Antonio Avilés	x				x	
86	Nora Adelina Rodríguez Torres	x				x	
87	Anastacia Galindo	x				x	
88	Lesi Elvir Sánchez	x				x	
89	Nely Xiomara Velásquez	x					x
90	Mayra Migdalia Ramos Velásquez	x				x	
91	José Francisco Elvir Velásquez	x				x	
92	Aida Ramos Flores	x				x	
93	Abelino Avilés	x				x	
94	Timoteo Elvir	x					x
95	Yolanda del Carmen Avilés Amaya	x				x	
		16	03	00	00	16	03

Municipio: ~~Teupasenti~~
Departamento: El Paraíso
Aldea o caserío: Plancito #1

# de la Vivienda	Nombre del jefe de familia	Ocupado	Desocupado	Edif. Público Negocio	Estado de la Vivienda		
					B	R	M
96	Andres Alexander Palada Ramos	x				x	
97	Doris Leticia Pineda Iscona	x				x	
98	Dirla Xiomara Ponce Torres	x				x	
99	Santos Rufino Avilés Salgado	x				x	
100	Santos Amado Ponce	x				x	
101	Victor José Ponce	x				x	
102	Zenaro Avilés Salgado	x				x	
103	Bacilio Elvir Avilés	x				x	
104	María del Carmen Avilés Murillo	x				x	
105	Raul Humberto Elvir Murillo	x				x	
106	Arturo Avilés	x				x	
107	Santos Guillermo Avilés Murillo	x				x	
108	Denis Javier Elvir Murillo	x				x	
109	Virgilio Avilés		x			x	
110	Marlon Avilés		x			x	
111	Miguel Avilés Murillo		x			x	
112	José Nolberto García	x				x	
113	José Leonardo Arita	x				x	
114	Wendy Lorena Amaya Cabrera	x				x	
		16	03	00	00	19	00

Municipio: ~~Teupasenti~~
Departamento: El Paraíso
Aldea o caserío: Plancito #1

# de la Vivienda	Nombre del jefe de familia	Ocupado	Desocupado	Edif. Público Negocio	Estado de la Vivienda		
					B	R	M
115	María Evangelina Aviléz	x				x	
116	Rigoberto Martínez	x				x	
117	Erlin Omar Ortiz García	x				x	x
118	María Antonieta Díaz	x				x	
119	Ericka Yolibeth Mairena Rodríguez	x				x	
120	Faustina Rodríguez	x				x	
121	Melecio Aviléz	x				x	
122	Marvin Geovany Soto	x					x
123	Inés Aviléz	x				x	
124	Jessica Jakeline Velásquez	x				x	
125	Pedro Pineda Mairena	x				x	
126	Elvin Ramón Pineda Licona	x				x	
127	Jeremías Ponce		x		x		
128	Jeremías Ponce		x			x	
129	Abelino Aviléz		x			x	
130	Oscar Morgan		x			x	
131	Santiago Aviléz Banegas		x				x
132	María Ines Banegas	x					x
133	Hector Antonio Salgado Banegas	x					x
		14	05	00	01	13	05

Municipio: ~~Teupasenti~~
Departamento: El Paraíso
Aldea o caserío: Plancito #1

# de la Vivienda	Nombre del jefe de familia	Ocupado	Desocupado	Edif. Público Negocio	Estado de la Vivienda		
					B	R	M
134	Gregorio Mairena	x				x	
135	Wilmer Mairena		x			x	
136	Erick Anael Rodríguez	x				x	
137	Wilson Geovany Villalta Mendez	x				x	
138	Marta María Mendez Ramos	x			x		
139	Fredy Villalta		x			x	
		04	02	00	01	05	00

Cuadro Resumen.

Descripción Edificación	#
Vivienda Ocupada.	707
Vivienda Desocupado.	33
Iglesias.	03
Centro Comunal	00
Escuelas	07
Kinder	00
Cesar	07
Negocios.	00
Edificio Gubernamental.	00
	739

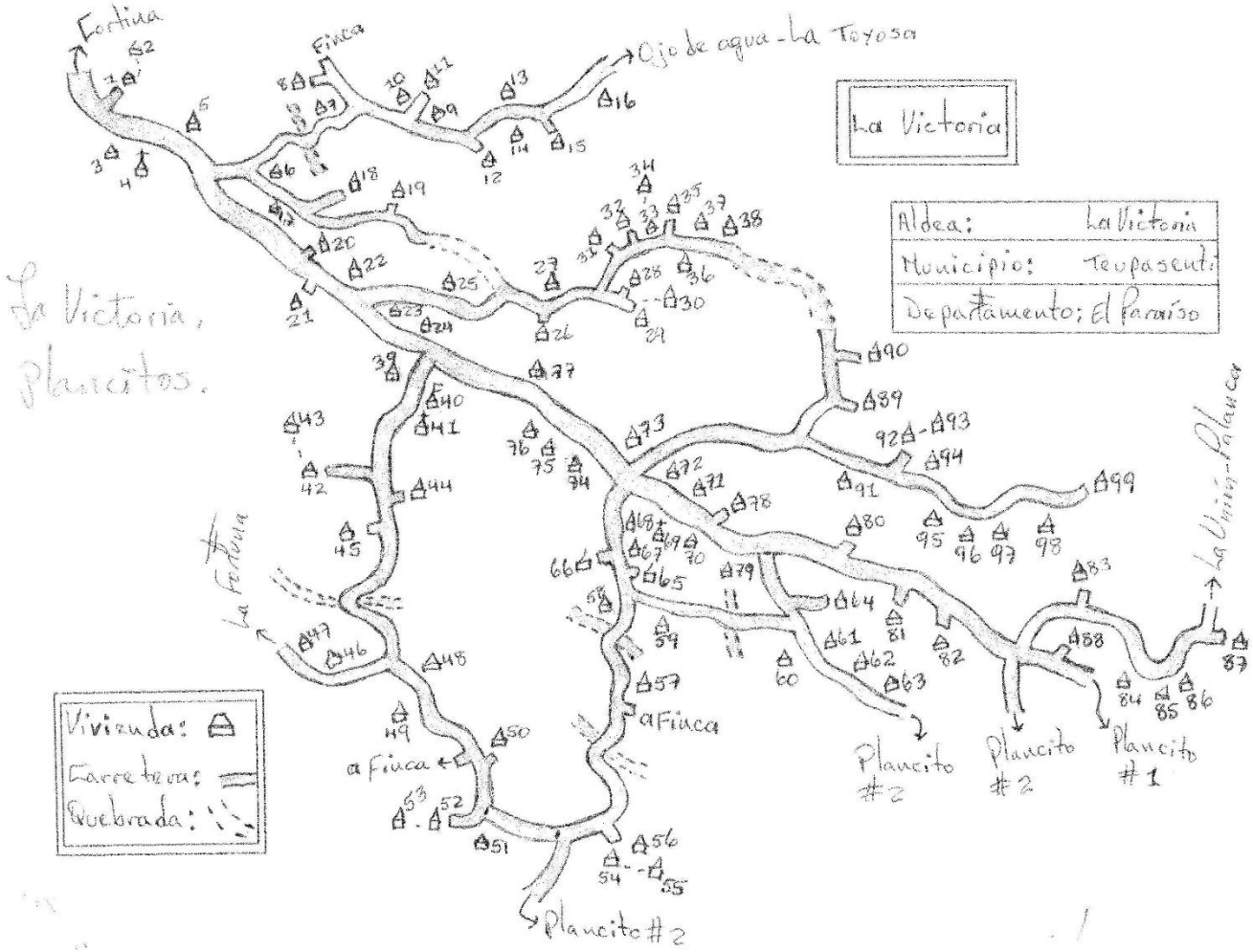
La Victoria
Aldea: La Victoria
Municipio: Teupasenti
Departamento: El Paraíso
La Victoria, Plancitos.
Fortuna
Finca
Ojo de agua - La Toyosa
Vivienda:
Carretera:
Quebrada:
a Finca
Plancito #2
Plancito #2
Plancito #1
La Unión - Palau ca

Indicadores de Linea Base

Departamento EL PARAISO
Codigo Municipio 0715
Nombre del Municipio Teupasenti

Nombre LA VICTORIA LOS
Codigo
Tipo Comunidad: Caserio

Total Encuestas: 33

Tematica y Objetivos	Indicador	Valor	%
Datos Generales sobre poblacion	Población total	165.00	
Datos Generales sobre poblacion	Población femenina	82.00	49.70 %
Datos Generales sobre poblacion	Población masculina	83.00	50.30 %
Datos Generales sobre poblacion	Promedio de personas por vivienda	5.00	
Datos Generales sobre poblacion	Población menor de 5 años		
Datos Generales sobre poblacion	Población ubicada en el rango de 5 a 12 años		
Datos Generales sobre poblacion	Población ubicada en el rango de 13 a 18 años	24.00	14.55 %
Datos Generales sobre poblacion	Población ubicada en el rango de 19 a 30 años		
Datos Generales sobre poblacion	Población ubicada en el rango de 31 a 50 años		
Datos Generales sobre poblacion	Población ubicada en el rango de 51 años y más		
Fuerza de Trabajo	Poblacion en edad de Trabajar (PET)	123.00	74.55 %
Fuerza de Trabajo	Poblacion Economicamente Activa (PEA)	52.00	42.28 %
Fuerza de Trabajo	Poblacion Economicamente Inactiva(PEI)	71.00	57.72 %
Fuerza de Trabajo	Tasa de desempleao año pasado		
Meta 1	Total hogares con ingresos diario per cápita menor a $ 1.00	23.00	69.70 %
Meta 1	Total hogares con ingresos diario per cápita de $ 1.00 a 2.00	8.00	24.24 %
Meta 1	Total hogares con ingresos diario per cápita mayor a $ 2.00	2.00	6.06 %
Meta 1	Tasa de pobreza segun censo poblacion y vivienda		
Meta 1	Tasa de pobrza extrema segun censo 2001		
Meta 2	Total hogares que los ingresos les ajusta para alimentarse los 3 tiempos	6.00	18.18 %
Meta 2	Total hogares que los ingresos les ajusta para alimentarse los 2 tiempos	27.00	81.82 %
Meta 2	Total hogares que los ingresos les ajusta para alimentarse los 2 tiempos	0.00	0.00 %
Ingresos por remesas	# Hogares que reciben remesas	1.00	3.03 %
Ingresos por remesas	# Hogares que reciben remesas menos de Lps. 1000.00	0.00	0.00 %
Ingresos por remesas	# Hogares que reciben remesas de Lps. 1001.00 a 2000	0.00	0.00 %

Tematica y Objetivos	Indicador	Valor	%
Ingresos por remesas	# Hogares que reciben remesas de Lps. 2001.00 en adelante	0.00	0.00 %
Familias Trabajan la tierra y producen	# hogares que trabajan por cuenta propia la tierra	33.00	100.00 %
Familias Trabajan la tierra y producen	# hogares trabajan tierra totalmente pagada	33.00	100.00 %
Familias Trabajan la tierra y producen	# hogares trabajan tierra propia pagando	0.00	0.00 %
Familias Trabajan la tierra y producen	# hogares trabajan en tierra alquilada y prestada	0.00	0.00 %
Familias Trabajan la tierra y producen	# hogares trabajan en tierra en litigio y comunal	0.00	0.00 %
Familias Trabajan la tierra y producen	# hogares que no tiene tierra	0.00	0.00 %
Familias Trabajan la tierra y producen	# hogares que producen alimento	33.00	100.00 %
Familias Trabajan la tierra y producen	# hogares que producen alimento para autoconsumo	33.00	100.00 %
Personas Trabajan la tierra por familia	# viviendas donde trabaja una persona por familia	19.00	57.58 %
Personas Trabajan la tierra por familia	# viviendas donde trabajan dos persona por familia	9.00	27.27 %
Personas Trabajan la tierra por familia	# viviendas donde trabajan tres personas por familia	5.00	15.15 %
Personas Trabajan la tierra por familia	# viviendas donde trabajan 4 o más personas por familia	0.00	0.00 %
Datos Generales sobre poblacion	# de niñ@s en edad de estudiar	70.00	42.42 %
Datos Generales sobre poblacion	# de niñ@s en edad escolar que actualmente estudian	41.00	58.57 %
Datos Generales sobre poblacion	niñ@s en edad escolar que actualmente no estudian	29.00	41.43 %
Datos Generales sobre poblacion	# de niñ@s en edad de estudiar del sexo femenino	0.00	0.00 %
Datos Generales sobre poblacion	# de niñ@s en edad de estudiar del sexo masculino	0.00	0.00 %
Datos Generales sobre poblacion	# de niñ@s que actualmente estudian del sexo masculino	0.00	0.00 %
Datos Generales sobre poblacion	# de niñ@s que actualmente estudian del sexo femenino	0.00	0.00 %
Meta 3	# de niñ@s en edad preescolar (de 5 a 6 años)	12.00	17.14 %
Meta 3	# de niñ@s que están estudiando preescolar	5.00	41.67 %
	# de niñ@s en edad de estudiar primaria (7 a 12 años)	20.00	28.57 %
	# de niñ@s que estudian primaria	17.00	85.00 %
	# de niñ@s en edad de estudiar plan básico (13 a 15 años)	12.00	17.14 %
	# de niñ@s que actualmente cursan plan básico	7.00	58.33 %
Estudios diversificados	# de niñ@s en edad de estudiar diversificado (16 a 18 años)	12.00	17.14 %
Estudios diversificados	# de niñ@s que actualmente cursan diversificado	0.00	0.00 %
Estudios diversificados	# de niñ@s en edad de estudiar universidad (19 a 23 años)	14.00	20.00 %

Tematica y Objetivos	Indicador	Valor	%
Ingresos por remesas	# Hogares que reciben remesas de Lps. 2001.00 en adelante	0.00	0.00 %
Familias Trabajan la tierra y producen	# hogares que trabajan por cuenta propia la tierra	33.00	100.00 %
Familias Trabajan la tierra y producen	# hogares trabajan tierra totalmente pagada	33.00	100.00 %
Familias Trabajan la tierra y producen	# hogares trabajan tierra propia pagando	0.00	0.00 %
Familias Trabajan la tierra y producen	# hogares trabajan en tierra alquilada y prestada	0.00	0.00 %
Familias Trabajan la tierra y producen	# hogares trabajan en tierra en litigio y comunal	0.00	0.00 %
Familias Trabajan la tierra y producen	# hogares que no tiene tierra	0.00	0.00 %
Familias Trabajan la tierra y producen	# hogares que producen alimento	33.00	100.00 %
Familias Trabajan la tierra y producen	# hogares que producen alimento para autoconsumo	33.00	100.00 %
Personas Trabajan la tierra por familia	# viviendas donde trabaja una persona por familia	19.00	57.58 %
Personas Trabajan la tierra por familia	# viviendas donde trabajan dos persona por familia	9.00	27.27 %
Personas Trabajan la tierra por familia	# viviendas donde trabajan tres personas por familia	5.00	15.15 %
Personas Trabajan la tierra por familia	# viviendas donde trabajan 4 o más personas por familia	0.00	0.00 %
Datos Generales sobre poblacion	# de niñ@s en edad de estudiar	70.00	42.42 %
Datos Generales sobre poblacion	# de niñ@s en edad escolar que actualmente estudian	41.00	58.57 %
Datos Generales sobre poblacion	niñ@s en edad escolar que actualmente no estudian	29.00	41.43 %
Datos Generales sobre poblacion	# de niñ@s en edad de estudiar del sexo femenino	0.00	0.00 %
Datos Generales sobre poblacion	# de niñ@s en edad de estudiar del sexo masculino	0.00	0.00 %
Datos Generales sobre poblacion	# de niñ@s que actualmente estudian del sexo masculino	0.00	0.00 %
Datos Generales sobre poblacion	# de niñ@s que actualmente estudian del sexo femenino	0.00	0.00 %
Meta 3	# de niñ@s en edad preescolar (de 5 a 6 años)	12.00	17.14 %
Meta 3	# de niñ@s que están estudiando preescolar	5.00	41.67 %
	# de niñ@s en edad de estudiar primaria (7 a 12 años)	20.00	28.57 %
	# de niñ@s que estudian primaria	17.00	85.00 %
	# de niñ@s en edad de estudiar plan básico (13 a 15 años)	12.00	17.14 %
	# de niñ@s que actualmente cursan plan básico	7.00	58.33 %
Estudios diversificados	# de niñ@s en edad de estudiar diversificado (16 a 18 años)	12.00	17.14 %
Estudios diversificados	# de niñ@s que actualmente cursan diversificado	0.00	0.00 %
Estudios diversificados	# de niñ@s en edad de estudiar universidad (19 a 23 años)	14.00	20.00 %

Tematica y Objetivos	Indicador	Valor	%
Estudios diversificados	# jóvenes que actualmente estudian en la universidad	0.00	0.00 %
	Población que representa fuerza de trabajo emergente (13 a 18 años)	24.00	34.29 %
	Población fuerza de trabajo emergente que actualmente estudia en la	7.00	10.00 %
	total niñ@s en edad preescolar (de 5 a 6 años)	5.00	
	# de niñ@s que están estudiando preescolar	0.00	0.00 %
	# de niños que estudian preescolar	0.00	0.00 %
	Total niñ@s que estudian primaria	25.00	
	# de niños que estudian primaria	0.00	0.00 %
	# de niñas que estudian primaria	0.00	0.00 %
Estudios diversificados	Total niñ@s que estudian secundaria	11.00	
Estudios diversificados	# de niños que estudian secundaria	0.00	0.00 %
Estudios diversificados	# de niñas que estudian secundaria	0.00	0.00 %
Estudios diversificados	# de hombres en edad de trabajar <REVISAR !!!>		
	# de mujeres en edad de trabajar <REVISAR !!!>		
	% de mujeres que trabajan remuneradamente (ocupación) <REVISAR !!!>		
	# de hombres de la fuerza de trabajo emergente que actualmente estudia		
	# de mujeres de la fuerza de trabajo emergente que actualmente estudia		
	Tasa de embarazos en adolescentes (PN) (__ mujeres de 13 a 21 años)		
	# de madres solteras/ hogares	4.00	9.30 %
Meta 5	# de niñ@s menores o iguales a 4 años		
Meta 5	# de niñ@s muertos menores de 5 años en el 20___		
Meta 5	Tasa de mortalidad infantil en menores de 5 años		
Meta 5	Total de niñ@s / niñas nacidos en el 20___	11.00	
Meta 5	% de partos atendidos por enfermeras	0.00	0.00 %
Meta 5	% de partos atendidos por parteras	0.00	0.00 %
Meta 5	% de partos atendidos por médicos		
Meta 5	% de partos atendidos por ella sola		
Meta 5	% de partos atendidos por el marido		
Meta 5	% de partos atendidos por otra persona		

Tematica y Objetivos	Indicador	Valor	%
Meta 5	Tasa de desnutrición menores de 5 años (censo base 2001)		
Meta 6	# de madres murieron antes, durante o postparto en el 20_	0.00	0.00 %
Meta 6	Tasa de mortalidad materna por mil partos atendidos		
	# no de personas se enfermaron de paludismo durante el 20__	0.00	0.00 %
	# no de personas se enfermaron de dengue clasico durante el 20__	0.00	0.00 %
	# no de personas se enfermaron de IRAS durante el 20__		
	# no de personas se enfermaron de dengue hemorragico durante el 20__	0.00	0.00 %
	# no de personas se enfermaron de chagas durante el 20__	0.00	0.00 %
	# no de personas se enfermaron de tuberculosis durante el 20__		
	# no de personas se enfermaron de alcoholismo durante el 20__	0.00	0.00 %
	# no de personas se enfermaron de cancer durante el 20__		
	# no de personas se enfermaron de diarreas durante el 20__	0.00	0.00 %
	# no de personas se enfermaron de la piel durante el 20__	0.00	0.00 %
	# no de personas se enfermaron de otra categoria durante el 20__	6.00	100.00 %
	# no niñ@os con discapacidad durante el 20__		
	# viviendas con agua de pozo propio	5.00	15.15 %
	# viviendas con agua de acueducto	7.00	21.21 %
	# viviendas con agua de rio o quebrada	20.00	60.61 %
	# viviendas con servicio sanitario	23.00	69.70 %
	# viviendas con Letrinas	24.00	72.73 %
	# viviendas con Letrinas y las Utilizan	24.00	72.73 %
	# viviendas con Recoleccion de basura	5.00	15.15 %
	# viviendas con Aseo de Calles	0.00	0.00 %
	# viviendas con Energia Electrica Domiciliar	0.00	0.00 %
Vivienda	# total de edificaciones en el municipio		
	# de edificaciones publicas y privadas		
	# de viviendas		
	# de viviendas desocupadas		
	# de viviendas ocupadas		

Tematica y Objetivos	Indicador	Valor	%
	# familias con vivienda propia y pagada	33.00	100.00 %
	# viviendas propias pagando	0.00	0.00 %
	# viviendas alquiladas	0.00	0.00 %
	# viviendas prestadas o cedidas	0.00	0.00 %
Condiciones de la vivienda	# viviendas buen estado	4.00	12.12 %
Condiciones de la vivienda	# viviendas condiciones regulares	21.00	63.64 %
Condiciones de la vivienda	# viviendas mal estado	8.00	24.24 %
Condiciones de la vivienda	# viviendas sin Repello	1.00	3.03 %
Condiciones de la vivienda	# viviendas con piso de tierra	4.00	12.12 %
Condiciones de la vivienda	# viviendas sin cielo falso	1.00	3.03 %
Condiciones de la vivienda	# viviendas techo mal estado	1.00	3.03 %
Condiciones de la vivienda	# viviendas con problemas estructurales	9.00	27.27 %
Condiciones de la vivienda	# viviendas sin ningun problema	4.00	12.12 %
Condiciones de la vivienda	# viviendas con una pieza	17.00	51.52 %
Condiciones de la vivienda	# viviendas con dos piezas	13.00	39.39 %
Condiciones de la vivienda	# viviendas con tres piezas	3.00	9.09 %
Condiciones de la vivienda	# viviendas con cuatro piezas	10.00	30.30 %
Condiciones de la vivienda	# viviendas con cinco piezas	2.00	6.06 %
Condiciones de la vivienda	# viviendas con seis piezas	3.00	9.09 %
Viviendas con baños	# viviendas con cero baños	10.00	30.30 %
Viviendas con baños	# viviendas con un baño	23.00	69.70 %
Viviendas con baños	# viviendas con dos banos	0.00	0.00 %
Viviendas con baños	# viviendas 3 baños o mas	0.00	0.00 %
# familias por vivienda	# viviendas con una familia	26.00	78.79 %
# familias por vivienda	# viviendas con dos familias	7.00	21.21 %
# familias por vivienda	# viviendas con tres familias	0.00	0.00 %
Consumo energetico para cocinar	# viviendas que utilizan electricidad para cocinar	1.00	3.03 %
Consumo energetico para cocinar	# viviendas que utilizan gas volatil para cocinar	1.00	3.03 %
Consumo energetico para cocinar	# viviendas que utilizan kerosen para cocinar	1.00	3.03 %

Tematica y Objetivos	Indicador	Valor	%
Consumo energetico para cocinar	# viviendas que utilizan leña para cocinar	33.00	100.00 %
Consumo energetico para cocinar	# viviendas que utilizan ecofogon para cocinar	1.00	3.03 %
# de dormitorios	# viviendas que tienen una pieza como dormitorio	17.00	51.52 %
Condiciones de la vivienda	# viviendas que tienen dos piezas como dormitorio	13.00	39.39 %
Condiciones de la vivienda	# viviendas que tienen tres piezas como dormitorio	3.00	9.09 %
Condiciones de la vivienda	# viviendas que tienen cuatro piezas como dormitorio	0.00	0.00 %
Participacion	# de hogares donde los hombres participan en organizaciones(mayores	5.00	15.15 %
Participacion	# de hogares donde las mujeres participan en organizaciones(mayores 18	4.00	12.12 %
Participacion	# de hogares donde participa solo un hombre	5.00	15.15 %
Participacion	# de hogares donde participan dos o mas hombres	0.00	0.00 %
Participacion	# de hogares donde participa una sola mujer	4.00	12.12 %
Participacion	# de hogares donde participan dos mujeres	0.00	0.00 %
Participacion	# de hogares donde participan tres o mas mujeres	0.00	0.00 %

Municipio: ~~Teupasenti~~
Departamento: El Paraíso
Aldea o caserío: La Victoria - Planeitos #1

# de la Vivienda	Nombre del jefe de familia	Ocupado	Desocupado	Edif. Público Negocio	Estado de la Vivienda		
					B	R	M
01	Santos Abraham Rosales	X					X
02	Jexon Smith Rosales Mendez	X					X
03	Sergio Rosales		X			X	
04	Iglesia Evangélica Bautista			X	X		
05	Centro Infantil de Iglesia Evangélica Bautista			X	X		
06	Santos Bruno Attica Rosales	X			X		
07	Hector Edgardo Velásquez Licona	X				X	
08	Nicolás Medina	X			X		
09	Erlin Anael Zambrano	X				X	
10	Bessy Carolina Martínez López		X				X
11	Juan Carlos Martínez	X				X	
12	Vicente López	X				X	
13	Jorge Alberto Cruz Vásquez	X				X	
14	Alex Geovany Martínez	X				X	
15	Misión Rescatando La Niñez			X	X		
16	" " " "			X		X	
17	Angel Antonio Mairena	X				X	
18	Antonio Calero		X			X	
19	Victor Manuel Rosales Palma	X				X	
	Sub-Total →	12	03	04	05	11	03

Municipio: ~~Teupasenti~~
Departamento: El Paraíso
Aldea o caserío: La Victoria - Planeitos

# de la Vivienda	Nombre del jefe de familia	Ocupado	Desocupado	Edif. Público Negocio	Estado de la Vivienda		
					B	R	M
20	Martin Antonio Palada Valladares	X				X	
21	Ramon Salgado		X			X	
22	Melecio Ponce		X			X	
23	Melecio Ponce		X			X	
24	Andres Salgado		X			X	
25	Vivián Palada		X			X	
26	Marcio Salgado Pineda	X			X		
27	Ramon Gonzalez		X			X	
28	María Cristina Velásquez	X					X
29	Melvin Rosales	X				X	
30	Fermina Mairena Licona		X			X	
31	Jesús Rosales		X			X	
32	Roman Perea		X			X	
33	Antony Avila	X				X	
34	Soledad Salgado	X					X
35	Julian Avila Pineda	X					X
36	Ignacio Licona		X			X	
37	Teodoro Banegas		X			X	
38	Luis Pineda		X			X	
	Sub-Total →	07	12	00	01	15	03

Municipio: ~~Teupasenti~~
Departamento: El Paraíso
Aldea o caserío: La Victoria - Plancitos

# de la Vivienda	Nombre del jefe de familia	Ocupado	Desocupado	Edif. Público Negocio	Estado de la Vivienda		
					B	R	M
39	Emiliano Robledo	x				x	
40	Esc. Froylán Turcios			x	x		
41	Iglesia Evangélica Pentecostés			x		x	
42	Bodega: Alberto de Jesús Palada		x			x	
43	Alberto de Jesús Palada Ponce	x				x	
44	Emilo Abdiel Lagos Palada		x		x		
45	Ubaldino Palada	x				x	
46	Lorenzo Murillo Palada		x			x	
47	Eva de Jesús Rodríguez Mairena		x			x	
48	Brenda Lagos		x				x
49	Eriberto Artica		x				x
50	José Coto		x				x
51	Luis Alfonso Amaya Salgado	x					x
52	Santos Edvige Amaya Lagos	x					x
53	Samy Edilberto Amaya	x				x	
54	Melvin Antonio Mairena	x			x		
55	Luis Angel Mairena	x				x	
56	Miguel Angel Mairena	x			x		
57	Felipe Díaz	x				x	
	Sub-Total →	10	07	02	04	10	05

Municipio: ~~Teupasenti~~
Departamento: El Paraíso
Aldea o caserío: La Victoria - Plancitos

# de la Vivienda	Nombre del jefe de familia	Ocupado	Desocupado	Edif. Público Negocio	Estado de la Vivienda		
					B	R	M
58	Olvin Licona		x				x
59	Inés Ponce		x				x
60	Balbino Ponce		x			x	
61	Noe Murillo		x			x	
62	Cesar Murillo		x			x	
63	Ignacio Rosales		x			x	
64	Virgilio Ramos García	x				x	
65	Fidelina Mairena	x				x	
66	José de Jesús Rosales		x			x	
67	Marco Guillermo Mairena	x					x
68	Santos Paulino Mairena Ezalo	x				x	
69	Iglesia Católica (Templo)			x		x	
70	Blasina Cristina Ezalo Maradiaga		x				x
71	Tomás Mairena Zambrano		x			x	
72	Santos Pablo Mairena		x			x	
73	José Ruperto Ponce Murillo	x				x	
74	Kenia Ja Keline Velásquez	x				x	
75	Walter Danery Roque	x				x	
76	Mario Roberto Matute	x					x
	Sub-Total →	08	10	01	00	14	05

-

Municipio: ~~Tepasenti~~
Departamento: El Paraíso
Aldea o caserío: La Victoria - Plancitos

# de la Vivienda	Nombre del jefe de familia	Ocupado	Desocupado	Edif. Público Negocio	Estado de la Vivienda		
					B	R	M
77	Andres Salgado		x		x		
78	Alfredo Murillo		x		x		
79	Santos Pablo Mairena	x				x	
80	Alvaro Murillo		x			x	
81	Lorenzo Ponce	x				x	
82	Marlon Esaú Pineda Pineda		x			x	
83	Enrique Mairena		x			x	
84	Reina Martínez		x			x	
85	Celio Guzmán		x			x	
86	Roberto Gomez		x			x	
87	Celio Guzman		x			x	
88	Vicente López		x		x		
89	Olvin Salomé Licona López	x				x	
90	Gilberto Palma		x			x	
91	José Agripino Zepeda	x					x
92	David Licona	x			x		
93	Alejandra López		x			x	
94	Ramiro Licona		x			x	
95	Gerardo Licona		x			x	
	Sub-Total →	05	14	00	04	14	01

Municipio: ~~Tepasenti~~
Departamento: El Paraíso
Aldea o caserío: La Victoria - Plancitos

# de la Vivienda	Nombre del jefe de familia	Ocupado	Desocupado	Edif. Público Negocio	Estado de la Vivienda		
					B	R	M
96	Antonio Pineda		x			x	
97	Fermin Licona		x			x	
98	Israel Pineda		x			x	
99	Fermin Pineda		x			x	
	Sub-Total →	00	04	00	00	04	00

Cuadro Resumen

Descripción Edificación	#
Vivienda Ocupada	42
Vivienda Desocupada	50
Iglesias	03
Centro Comunal	03
Escuelas	01
Kinder	00
Cesar	00
Negocios	00
Edificio Gubernamental	00
Total →	99.00

Las Vegas

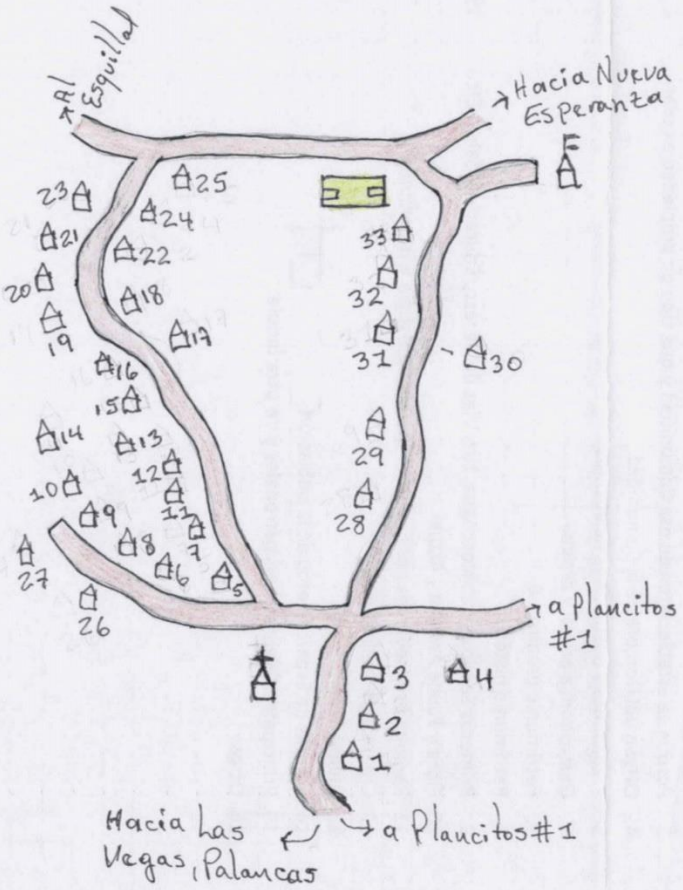

Caserío:	Las Vegas
Aldea:	Los plancitos #1
Municipio:	Teupasenti
Departamento:	El Paraíso

Vivienda:

Carretera:

Campo de fútbol:

Indicadores de Linea Base

Departamento EL PARAISO
Codigo Municipio 0715
Nombre del Municipio Teupasenti

Nombre LAS VEGAS
Codigo
Tipo Comunidad: Caserio

Total Encuestas: 31

Tematica y Objetivos	Indicador	Valor	%
Datos Generales sobre poblacion	Población total	109.00	
Datos Generales sobre poblacion	Población femenina	44.00	40.37 %
Datos Generales sobre poblacion	Población masculina	65.00	59.63 %
Datos Generales sobre poblacion	Promedio de personas por vivienda	3.52	
Datos Generales sobre poblacion	Población menor de 5 años		
Datos Generales sobre poblacion	Población ubicada en el rango de 5 a 12 años		
Datos Generales sobre poblacion	Población ubicada en el rango de 13 a 18 años	11.00	10.09 %
Datos Generales sobre poblacion	Población ubicada en el rango de 19 a 30 años		
Datos Generales sobre poblacion	Población ubicada en el rango de 31 a 50 años		
Datos Generales sobre poblacion	Población ubicada en el rango de 51 años y más		
Fuerza de Trabajo	Poblacion en edad de Trabajar (PET)	87.00	79.82 %
Fuerza de Trabajo	Poblacion Economicamente Activa (PEA)	48.00	55.17 %
Fuerza de Trabajo	Poblacion Economicamente Inactiva(PEI)	39.00	44.83 %
Fuerza de Trabajo	Tasa de desempleao año pasado		
Meta 1	Total hogares con ingresos diario per cápita menor a $ 1.00	14.00	45.16 %
Meta 1	Total hogares con ingresos diario per cápita de $ 1.00 a 2.00	11.00	35.48 %
Meta 1	Total hogares con ingresos diario per cápita mayor a $ 2.00	6.00	19.35 %
Meta 1	Tasa de pobreza segun censo poblacion y vivienda		
Meta 1	Tasa de pobrza extrema segun censo 2001		
Meta 2	Total hogares que los ingresos les ajusta para alimentarse los 3 tiempos	23.00	74.19 %
Meta 2	Total hogares que los ingresos les ajusta para alimentarse los 2 tiempos	8.00	25.81 %
Meta 2	Total hogares que los ingresos les ajusta para alimentarse los 2 tiempos	0.00	0.00 %
Ingresos por remesas	# Hogares que reciben remesas	0.00	0.00 %
Ingresos por remesas	# Hogares que reciben remesas menos de Lps. 1000.00	0.00	
Ingresos por remesas	# Hogares que reciben remesas de Lps. 1001.00 a 2000	0.00	

Tematica y Objetivos	Indicador	Valor	%
Ingresos por remesas	# Hogares que reciben remesas de Lps. 2001.00 en adelante	0.00	
Familias Trabajan la tierra y producen	# hogares que trabajan por cuenta propia la tierra	30.00	96.77 %
Familias Trabajan la tierra y producen	# hogares trabajan tierra totalmente pagada	28.00	90.32 %
Familias Trabajan la tierra y producen	# hogares trabajan tierra propia pagando	2.00	6.45 %
Familias Trabajan la tierra y producen	# hogares trabajan en tierra alquilada y prestada	0.00	0.00 %
Familias Trabajan la tierra y producen	# hogares trabajan en tierra en litigio y comunal	0.00	0.00 %
Familias Trabajan la tierra y producen	# hogares que no tiene tierra	1.00	3.23 %
Familias Trabajan la tierra y producen	# hogares que producen alimento	9.00	30.00 %
Familias Trabajan la tierra y producen	# hogares que producen alimento para autoconsumo	5.00	55.56 %
Personas Trabajan la tierra por familia	# viviendas donde trabaja una persona por familia	18.00	60.00 %
Personas Trabajan la tierra por familia	# viviendas donde trabajan dos persona por familia	7.00	23.33 %
Personas Trabajan la tierra por familia	# viviendas donde trabajan tres personas por familia	4.00	13.33 %
Personas Trabajan la tierra por familia	# viviendas donde trabajan 4 o más personas por familia	1.00	3.33 %
Datos Generales sobre poblacion	# de niñ@s en edad de estudiar	42.00	38.53 %
Datos Generales sobre poblacion	# de niñ@s en edad escolar que actualmente estudian	17.00	40.48 %
Datos Generales sobre poblacion	niñ@s en edad escolar que actualmente no estudian	25.00	59.52 %
Datos Generales sobre poblacion	# de niñ@s en edad de estudiar del sexo femenino	0.00	0.00 %
Datos Generales sobre poblacion	# de niñ@s en edad de estudiar del sexo masculino	0.00	0.00 %
Datos Generales sobre poblacion	# de niñ@s que actualmente estudian del sexo masculino	0.00	0.00 %
Datos Generales sobre poblacion	# de niñ@s que actualmente estudian del sexo femenino	0.00	0.00 %
Meta 3	# de niñ@s en edad preescolar (de 5 a 6 años)	5.00	11.90 %
Meta 3	# de niñ@s que están estudiando preescolar	3.00	60.00 %
	# de niñ@s en edad de estudiar primaria (7 a 12 años)	12.00	28.57 %
	# de niñ@s que estudian primaria	9.00	75.00 %
	# de niñ@s en edad de estudiar plan básico (13 a 15 años)	6.00	14.29 %
	# de niñ@s que actualmente cursan plan básico	0.00	0.00 %
Estudios diversificados	# de niñ@s en edad de estudiar diversificado (16 a 18 años)	6.00	14.29 %
Estudios diversificados	# de niñ@s que actualmente cursan diversificado	0.00	0.00 %
Estudios diversificados	# de niñ@s en edad de estudiar universidad (19 a 23 años)	13.00	30.95 %

Tematica y Objetivos	Indicador	Valor	%
Estudios diversificados	# jóvenes que actualmente estudian en la universidad	0.00	0.00 %
	Población que representa fuerza de trabajo emergente (13 a 18 años)	12.00	28.57 %
	Población fuerza de trabajo emergente que actualmente estudia en la	0.00	0.00 %
	total niñ@s en edad preescolar (de 5 a 6 años)	3.00	
	# de niñ@s que están estudiando preescolar	0.00	0.00 %
	# de niños que estudian preescolar	0.00	0.00 %
	Total niñ@s que estudian primaria	14.00	
	# de niños que estudian primaria	0.00	0.00 %
	# de niñas que estudian primaria	0.00	0.00 %
Estudios diversificados	Total niñ@s que estudian secundaria	0.00	
Estudios diversificados	# de niños que estudian secundaria	0.00	
Estudios diversificados	# de niñas que estudian secundaria	0.00	
Estudios diversificados	# de hombres en edad de trabajar <REVISAR !!!>		
	# de mujeres en edad de trabajar <REVISAR !!!>		
	% de mujeres que trabajan remuneradamente (ocupación) <REVISAR !!!>		
	# de hombres de la fuerza de trabajo emergente que actualmente estudia		
	# de mujeres de la fuerza de trabajo emergente que actualmente estudia		
	Tasa de embarazos en adolescentes (PN) (__ mujeres de 13 a 21 años)		
	# de madres solteras/ hogares	0.00	0.00 %
Meta 5	# de niñ@s menores o iguales a 4 años		
Meta 5	# de niñ@s muertos menores de 5 años en el 20___		
Meta 5	Tasa de mortalidad infantil en menores de 5 años		
Meta 5	Total de niñ@s / niñas nacidos en el 20___	0.00	
Meta 5	% de partos atendidos por enfermeras	0.00	
Meta 5	% de partos atendidos por parteras	0.00	
Meta 5	% de partos atendidos por médicos		
Meta 5	% de partos atendidos por ella sola		
Meta 5	% de partos atendidos por el marido		
Meta 5	% de partos atendidos por otra persona		

Tematica y Objetivos	Indicador	Valor	%
Meta 5	Tasa de desnutrición menores de 5 años (censo base 2001)		
Meta 6	# de madres murieron antes, durante o postparto en el 20_	0.00	0.00 %
Meta 6	Tasa de mortalidad materna por mil partos atendidos		
	# no de personas se enfermaron de paludismo durante el 20__	0.00	0.00 %
	# no de personas se enfermaron de dengue clasico durante el 20__	0.00	0.00 %
	# no de personas se enfermaron de IRAS durante el 20__		
	# no de personas se enfermaron de dengue hemorragico durante el 20__	0.00	0.00 %
	# no de personas se enfermaron de chagas durante el 20__	0.00	0.00 %
	# no de personas se enfermaron de tuberculosis durante el 20__		
	# no de personas se enfermaron de alcoholismo durante el 20__	0.00	0.00 %
	# no de personas se enfermaron de cancer durante el 20__		
	# no de personas se enfermaron de diarreas durante el 20__	2.00	6.25 %
	# no de personas se enfermaron de la piel durante el 20__	6.00	18.75 %
	# no de personas se enfermaron de otra categoria durante el 20__	14.00	43.75 %
	# no niñ@os con discapacidad durante el 20__		
	# viviendas con agua de pozo propio	4.00	12.90 %
	# viviendas con agua de acueducto	15.00	48.39 %
	# viviendas con agua de rio o quebrada	8.00	25.81 %
	# viviendas con servicio sanitario	2.00	6.45 %
	# viviendas con Letrinas	17.00	54.84 %
	# viviendas con Letrinas y las Utilizan	17.00	54.84 %
	# viviendas con Recoleccion de basura	7.00	22.58 %
	# viviendas con Aseo de Calles	7.00	22.58 %
	# viviendas con Energia Electrica Domiciliar	1.00	3.23 %
Vivienda	# total de edificaciones en el municipio		
	# de edificaciones publicas y privadas		
	# de viviendas		
	# de viviendas desocupadas		
	# de viviendas ocupadas		

Tematica y Objetivos	Indicador	Valor	%
	# familias con vivienda propia y pagada	28.00	90.32 %
	# viviendas propias pagando	3.00	9.68 %
	# viviendas alquiladas	0.00	0.00 %
	# viviendas prestadas o cedidas	0.00	0.00 %
Condiciones de la vivienda	# viviendas buen estado	1.00	3.23 %
Condiciones de la vivienda	# viviendas condiciones regulares	5.00	16.13 %
Condiciones de la vivienda	# viviendas mal estado	25.00	80.65 %
Condiciones de la vivienda	# viviendas sin Repello	3.00	9.68 %
Condiciones de la vivienda	# viviendas con piso de tierra	1.00	3.23 %
Condiciones de la vivienda	# viviendas sin cielo falso	0.00	0.00 %
Condiciones de la vivienda	# viviendas techo mal estado	1.00	3.23 %
Condiciones de la vivienda	# viviendas con problemas estructurales	27.00	87.10 %
Condiciones de la vivienda	# viviendas sin ningun problema	1.00	3.23 %
Condiciones de la vivienda	# viviendas con una pieza	14.00	45.16 %
Condiciones de la vivienda	# viviendas con dos piezas	14.00	45.16 %
Condiciones de la vivienda	# viviendas con tres piezas	2.00	6.45 %
Condiciones de la vivienda	# viviendas con cuatro piezas	8.00	25.81 %
Condiciones de la vivienda	# viviendas con cinco piezas	4.00	12.90 %
Condiciones de la vivienda	# viviendas con seis piezas	0.00	0.00 %
Viviendas con baños	# viviendas con cero baños	27.00	87.10 %
Viviendas con baños	# viviendas con un baño	4.00	12.90 %
Viviendas con baños	# viviendas con dos banos	0.00	0.00 %
Viviendas con baños	# viviendas 3 baños o mas	0.00	0.00 %
# familias por vivienda	# viviendas con una familia	27.00	87.10 %
# familias por vivienda	# viviendas con dos familias	3.00	9.68 %
# familias por vivienda	# viviendas con tres familias	1.00	3.23 %
Consumo energetico para cocinar	# viviendas que utilizan electricidad para cocinar	2.00	6.45 %
Consumo energetico para cocinar	# viviendas que utilizan gas volatil para cocinar	1.00	3.23 %
Consumo energetico para cocinar	# viviendas que utilizan kerosen para cocinar	1.00	3.23 %

Tematica y Objetivos	Indicador	Valor	%
Consumo energetico para cocinar	# viviendas que utilizan leña para cocinar	31.00	100.00 %
Consumo energetico para cocinar	# viviendas que utilizan ecofogon para cocinar	1.00	3.23 %
# de dormitorios	# viviendas que tienen una pieza como dormitorio	14.00	45.16 %
Condiciones de la vivienda	# viviendas que tienen dos piezas como dormitorio	14.00	45.16 %
Condiciones de la vivienda	# viviendas que tienen tres piezas como dormitorio	2.00	6.45 %
Condiciones de la vivienda	# viviendas que tienen cuatro piezas como dormitorio	1.00	3.23 %
Participacion	# de hogares donde los hombres participan en organizaciones(mayores	5.00	16.13 %
Participacion	# de hogares donde las mujeres participan en organizaciones(mayores 18	4.00	12.90 %
Participacion	# de hogares donde participa solo un hombre	5.00	16.13 %
Participacion	# de hogares donde participan dos o mas hombres	0.00	0.00 %
Participacion	# de hogares donde participa una sola mujer	4.00	12.90 %
Participacion	# de hogares donde participan dos mujeres	0.00	0.00 %
Participacion	# de hogares donde participan tres o mas mujeres	0.00	0.00 %

Las Vegas, Planeito #1

# de la viv.	Nombre del jefe de familia	Ocupado	Desocupado	Edif. Público / Negocio	Estado de la Vivienda B	R	M
01	Gladis Marina Ramírez	x					x
02	Santos Leonel Amaya	x			x		
03	Elena Rodríguez	x				x	
04	Jorge Rodríguez	x					x
05	Carlos Alberto Medina	x					x
06	Margarita Medina Martínez	x					x
07	Edy Escobar Luna	x					x
08	Estiv Omar Salgado	x					x
09	Tomasa Rodríguez	x					x
10	Odalí Yorleni Salgado	x					x
11	Santos Brígida Gutiérrez	x				x	
12	Gladis Meraví Salgado	x					x
13	Santos Calletano Martínez	x					x
14	Denia Marilú Salgado	x				x	
15	Angel Avilés	x					x
16	Daniel Enrique Amaya	x					x
17	José Díaz	x					x
18	Digna Carolina Díaz	x					x
19	Santos Emiliano Gutiérrez	x					x
		19	00	00	01	03	15

Las Vegas, Planeitos #1

# de la viv.	Nombre del jefe de familia	Ocupado	Desocupado	Edif. Público / Negocio	Estado de la Vivienda B	R	M
20	Marcos Antonio Saucedo	x					x
21	Lina Rosa Gutiérrez	x					x
22	Santos Andrés Murillo	x					x
23	María Isabel Salgado	x				x	
24	Deysi Tchana Salgado	x				x	
25	Lorenza Salgado Avila	x					x
26	Joel Alfredo Salgado	x					x
27	Santos Abrahán Martínez	x				x	
28	Epifania Amaya	x					x
29	María del Carmen Amaya	x					x
30	Templo Iglesia Católica			x		x	
31	Esc.			x		x	
32	Daniel Enrique Salgado		x			x	
33	Santos Salgado		x			x	
		10	02	02	00	07	07
Total →		29	02	02	01	10	22

Cuadro Resumen

Descripción Edificación	#
Vivienda Ocupada	29
Vivienda Desocupada	02
Iglesias	01
Centro Comunal	00
Escuelas	01
Kinder	00
Casar	00
Negocios	00
Edificio Gubernamental	00

Total → 33

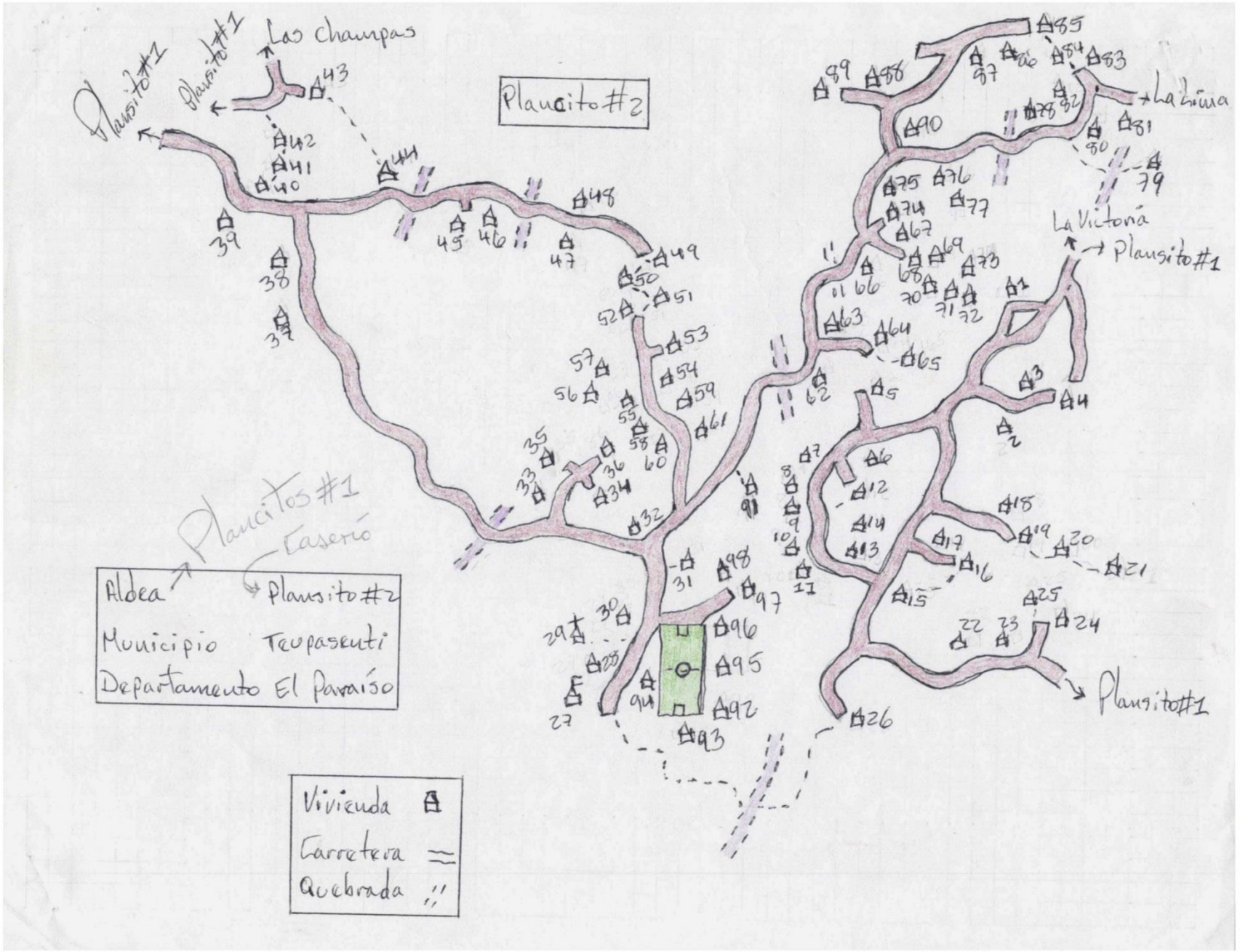
Plancito #2
Las Champas
Plansito #1
Plansito #1
La Lima
La Victoria
Plansito #1
Plansito #1
Plancitos #1
Caserío
Aldea
Plansito #2
Municipio
Teupasenti
Departamento
El Paraíso
Vivienda
Carretera
Quebrada

Indicadores de Linea Base

Departamento EL PARAISO
Codigo Municipio 0715
Nombre del Municipio Teupasenti

Nombre PLANCITOS2
Codigo
Tipo Comunidad: Caserio

Total Encuestas: 67

Tematica y Objetivos	Indicador	Valor	%
Datos Generales sobre poblacion	Población total	277.00	
Datos Generales sobre poblacion	Población femenina	130.00	46.93 %
Datos Generales sobre poblacion	Población masculina	147.00	53.07 %
Datos Generales sobre poblacion	Promedio de personas por vivienda	4.13	
Datos Generales sobre poblacion	Población menor de 5 años		
Datos Generales sobre poblacion	Población ubicada en el rango de 5 a 12 años		
Datos Generales sobre poblacion	Población ubicada en el rango de 13 a 18 años	28.00	10.11 %
Datos Generales sobre poblacion	Población ubicada en el rango de 19 a 30 años		
Datos Generales sobre poblacion	Población ubicada en el rango de 31 a 50 años		
Datos Generales sobre poblacion	Población ubicada en el rango de 51 años y más		
Fuerza de Trabajo	Poblacion en edad de Trabajar (PET)	204.00	73.65 %
Fuerza de Trabajo	Poblacion Economicamente Activa (PEA)	103.00	50.49 %
Fuerza de Trabajo	Poblacion Economicamente Inactiva(PEI)	101.00	49.51 %
Fuerza de Trabajo	Tasa de desempleao año pasado		
Meta 1	Total hogares con ingresos diario per cápita menor a $ 1.00	38.00	56.72 %
Meta 1	Total hogares con ingresos diario per cápita de $ 1.00 a 2.00	24.00	35.82 %
Meta 1	Total hogares con ingresos diario per cápita mayor a $ 2.00	4.00	5.97 %
Meta 1	Tasa de pobreza segun censo poblacion y vivienda		
Meta 1	Tasa de pobrza extrema segun censo 2001		
Meta 2	Total hogares que los ingresos les ajusta para alimentarse los 3 tiempos	61.00	91.04 %
Meta 2	Total hogares que los ingresos les ajusta para alimentarse los 2 tiempos	6.00	8.96 %
Meta 2	Total hogares que los ingresos les ajusta para alimentarse los 2 tiempos	0.00	0.00 %
Ingresos por remesas	# Hogares que reciben remesas	1.00	1.49 %
Ingresos por remesas	# Hogares que reciben remesas menos de Lps. 1000.00	0.00	0.00 %
Ingresos por remesas	# Hogares que reciben remesas de Lps. 1001.00 a 2000	0.00	0.00 %

Tematica y Objetivos	Indicador	Valor	%
Ingresos por remesas	# Hogares que reciben remesas de Lps. 2001.00 en adelante	0.00	0.00 %
Familias Trabajan la tierra y producen	# hogares que trabajan por cuenta propia la tierra	51.00	76.12 %
Familias Trabajan la tierra y producen	# hogares trabajan tierra totalmente pagada	66.00	98.51 %
Familias Trabajan la tierra y producen	# hogares trabajan tierra propia pagando	0.00	0.00 %
Familias Trabajan la tierra y producen	# hogares trabajan en tierra alquilada y prestada	0.00	0.00 %
Familias Trabajan la tierra y producen	# hogares trabajan en tierra en litigio y comunal	0.00	0.00 %
Familias Trabajan la tierra y producen	# hogares que no tiene tierra	1.00	1.49 %
Familias Trabajan la tierra y producen	# hogares que producen alimento	61.00	119.61 %
Familias Trabajan la tierra y producen	# hogares que producen alimento para autoconsumo	59.00	96.72 %
Personas Trabajan la tierra por familia	# viviendas donde trabaja una persona por familia	40.00	60.61 %
Personas Trabajan la tierra por familia	# viviendas donde trabajan dos persona por familia	18.00	27.27 %
Personas Trabajan la tierra por familia	# viviendas donde trabajan tres personas por familia	6.00	9.09 %
Personas Trabajan la tierra por familia	# viviendas donde trabajan 4 o más personas por familia	2.00	3.03 %
Datos Generales sobre poblacion	# de niñ@s en edad de estudiar	127.00	45.85 %
Datos Generales sobre poblacion	# de niñ@s en edad escolar que actualmente estudian	58.00	45.67 %
Datos Generales sobre poblacion	niñ@s en edad escolar que actualmente no estudian	69.00	54.33 %
Datos Generales sobre poblacion	# de niñ@s en edad de estudiar del sexo femenino	0.00	0.00 %
Datos Generales sobre poblacion	# de niñ@s en edad de estudiar del sexo masculino	0.00	0.00 %
Datos Generales sobre poblacion	# de niñ@s que actualmente estudian del sexo masculino	0.00	0.00 %
Datos Generales sobre poblacion	# de niñ@s que actualmente estudian del sexo femenino	0.00	0.00 %
Meta 3	# de niñ@s en edad preescolar (de 5 a 6 años)	18.00	14.17 %
Meta 3	# de niñ@s que están estudiando preescolar	10.00	55.56 %
	# de niñ@s en edad de estudiar primaria (7 a 12 años)	38.00	29.92 %
	# de niñ@s que estudian primaria	35.00	92.11 %
	# de niñ@s en edad de estudiar plan básico (13 a 15 años)	15.00	11.81 %
	# de niñ@s que actualmente cursan plan básico	2.00	13.33 %
Estudios diversificados	# de niñ@s en edad de estudiar diversificado (16 a 18 años)	14.00	11.02 %
Estudios diversificados	# de niñ@s que actualmente cursan diversificado	0.00	0.00 %
Estudios diversificados	# de niñ@s en edad de estudiar universidad (19 a 23 años)	42.00	33.07 %

Tematica y Objetivos	Indicador	Valor	%
Estudios diversificados	# jóvenes que actualmente estudian en la universidad	0.00	0.00 %
	Población que representa fuerza de trabajo emergente (13 a 18 años)	29.00	22.83 %
	Población fuerza de trabajo emergente que actualmente estudia en la	2.00	1.57 %
	total niñ@s en edad preescolar (de 5 a 6 años)	10.00	
	# de niñ@s que están estudiando preescolar	0.00	0.00 %
	# de niños que estudian preescolar	0.00	0.00 %
	Total niñ@s que estudian primaria	44.00	
	# de niños que estudian primaria	0.00	0.00 %
	# de niñas que estudian primaria	0.00	0.00 %
Estudios diversificados	Total niñ@s que estudian secundaria	4.00	
Estudios diversificados	# de niños que estudian secundaria	0.00	0.00 %
Estudios diversificados	# de niñas que estudian secundaria	0.00	0.00 %
Estudios diversificados	# de hombres en edad de trabajar <REVISAR !!!>		
	# de mujeres en edad de trabajar <REVISAR !!!>		
	% de mujeres que trabajan remuneradamente (ocupación) <REVISAR !!!>		
	# de hombres de la fuerza de trabajo emergente que actualmente estudia		
	# de mujeres de la fuerza de trabajo emergente que actualmente estudia		
	Tasa de embarazos en adolescentes (PN) (__ mujeres de 13 a 21 años)		
	# de madres solteras/ hogares	2.00	2.86 %
Meta 5	# de niñ@s menores o iguales a 4 años		
Meta 5	# de niñ@s muertos menores de 5 años en el 20___		
Meta 5	Tasa de mortalidad infantil en menores de 5 años		
Meta 5	Total de niñ@s / niñas nacidos en el 20___	4.00	
Meta 5	% de partos atendidos por enfermeras	0.00	0.00 %
Meta 5	% de partos atendidos por parteras	0.00	0.00 %
Meta 5	% de partos atendidos por médicos		
Meta 5	% de partos atendidos por ella sola		
Meta 5	% de partos atendidos por el marido		
Meta 5	% de partos atendidos por otra persona		

Tematica y Objetivos	Indicador	Valor	%
Meta 5	Tasa de desnutrición menores de 5 años (censo base 2001)		
Meta 6	# de madres murieron antes, durante o postparto en el 20_	0.00	0.00 %
Meta 6	Tasa de mortalidad materna por mil partos atendidos		
	# no de personas se enfermaron de paludismo durante el 20__	0.00	0.00 %
	# no de personas se enfermaron de dengue clasico durante el 20__	0.00	0.00 %
	# no de personas se enfermaron de IRAS durante el 20__		
	# no de personas se enfermaron de dengue hemorragico durante el 20__	0.00	0.00 %
	# no de personas se enfermaron de chagas durante el 20__	0.00	0.00 %
	# no de personas se enfermaron de tuberculosis durante el 20__		
	# no de personas se enfermaron de alcoholismo durante el 20__	0.00	0.00 %
	# no de personas se enfermaron de cancer durante el 20__		
	# no de personas se enfermaron de diarreas durante el 20__	0.00	0.00 %
	# no de personas se enfermaron de la piel durante el 20__	0.00	0.00 %
	# no de personas se enfermaron de otra categoria durante el 20__	1.00	100.00 %
	# no niñ@os con discapacidad durante el 20__		
	# viviendas con agua de pozo propio	0.00	0.00 %
	# viviendas con agua de acueducto	21.00	31.34 %
	# viviendas con agua de rio o quebrada	28.00	41.79 %
	# viviendas con servicio sanitario	23.00	34.33 %
	# viviendas con Letrinas	61.00	91.04 %
	# viviendas con Letrinas y las Utilizan	63.00	94.03 %
	# viviendas con Recoleccion de basura	3.00	4.48 %
	# viviendas con Aseo de Calles	0.00	0.00 %
	# viviendas con Energia Electrica Domiciliar	0.00	0.00 %
Vivienda	# total de edificaciones en el municipio		
	# de edificaciones publicas y privadas		
	# de viviendas		
	# de viviendas desocupadas		
	# de viviendas ocupadas		

Tematica y Objetivos	Indicador	Valor	%
	# familias con vivienda propia y pagada	67.00	100.00 %
	# viviendas propias pagando	0.00	0.00 %
	# viviendas alquiladas	0.00	0.00 %
	# viviendas prestadas o cedidas	0.00	0.00 %
Condiciones de la vivienda	# viviendas buen estado	0.00	0.00 %
Condiciones de la vivienda	# viviendas condiciones regulares	66.00	98.51 %
Condiciones de la vivienda	# viviendas mal estado	1.00	1.49 %
Condiciones de la vivienda	# viviendas sin Repello	61.00	91.04 %
Condiciones de la vivienda	# viviendas con piso de tierra	52.00	77.61 %
Condiciones de la vivienda	# viviendas sin cielo falso	53.00	79.10 %
Condiciones de la vivienda	# viviendas techo mal estado	52.00	77.61 %
Condiciones de la vivienda	# viviendas con problemas estructurales	54.00	80.60 %
Condiciones de la vivienda	# viviendas sin ningun problema	52.00	77.61 %
Condiciones de la vivienda	# viviendas con una pieza	39.00	58.21 %
Condiciones de la vivienda	# viviendas con dos piezas	25.00	37.31 %
Condiciones de la vivienda	# viviendas con tres piezas	2.00	2.99 %
Condiciones de la vivienda	# viviendas con cuatro piezas	16.00	23.88 %
Condiciones de la vivienda	# viviendas con cinco piezas	12.00	17.91 %
Condiciones de la vivienda	# viviendas con seis piezas	1.00	1.49 %
Viviendas con baños	# viviendas con cero baños	5.00	7.46 %
Viviendas con baños	# viviendas con un baño	61.00	91.04 %
Viviendas con baños	# viviendas con dos banos	0.00	0.00 %
Viviendas con baños	# viviendas 3 baños o mas	1.00	1.49 %
# familias por vivienda	# viviendas con una familia	41.00	61.19 %
# familias por vivienda	# viviendas con dos familias	3.00	4.48 %
# familias por vivienda	# viviendas con tres familias	0.00	0.00 %
Consumo energetico para cocinar	# viviendas que utilizan electricidad para cocinar	37.00	55.22 %
Consumo energetico para cocinar	# viviendas que utilizan gas volatil para cocinar	37.00	55.22 %
Consumo energetico para cocinar	# viviendas que utilizan kerosen para cocinar	37.00	55.22 %

Tematica y Objetivos	Indicador	Valor	%
Consumo energetico para cocinar	# viviendas que utilizan leña para cocinar	67.00	100.00 %
Consumo energetico para cocinar	# viviendas que utilizan ecofogon para cocinar	37.00	55.22 %
# de dormitorios	# viviendas que tienen una pieza como dormitorio	39.00	58.21 %
Condiciones de la vivienda	# viviendas que tienen dos piezas como dormitorio	25.00	37.31 %
Condiciones de la vivienda	# viviendas que tienen tres piezas como dormitorio	2.00	2.99 %
Condiciones de la vivienda	# viviendas que tienen cuatro piezas como dormitorio	0.00	0.00 %
Participacion	# de hogares donde los hombres participan en organizaciones(mayores	3.00	4.48 %
Participacion	# de hogares donde las mujeres participan en organizaciones(mayores 18	1.00	1.49 %
Participacion	# de hogares donde participa solo un hombre	3.00	4.48 %
Participacion	# de hogares donde participan dos o mas hombres	0.00	0.00 %
Participacion	# de hogares donde participa una sola mujer	1.00	1.49 %
Participacion	# de hogares donde participan dos mujeres	0.00	0.00 %
Participacion	# de hogares donde participan tres o mas mujeres	0.00	0.00 %

Municipio: ~~Teupasenti~~
Departamento: El Paraíso
Aldea o caserío: Plansito #2

# de la Vivienda	Nombre del jefe de familia	Ocupado	Desocupado	Edif. Público Negocio	Estado de la vivienda		
					B	R	M
01	Marcial Mairena Villanueva	x			x		
02	Nelson Martín Mairena Villanueva	x				x	
03	Juan Agustín López Ramos	x				x	
04	Ivan Rosales	x				x	
05	Moises Murillo		x			x	
06	Ignacio Ponce		x			x	
07	Marcos Murillos		x			x	
08	Ignacio Rosales		x			x	
09	Elvin Saúl López	x				x	
10	Rosario Villanueva	x				x	
11	Ancelmo Rodríguez	x				x	
12	Marcial Mairena		x			x	
13	Rafael Licona		x			x	
14	Benjamin licona		x			x	
15	Jorge Alexander Pineda	x				x	
16	Emeterio Pineda	x				x	
17	Felipe Banegas	x				x	
18	Yimy Benjamin Velásquez	x				x	
19	Trinidad Velásquez	x				x	
	sub-total →	12	07	00	01	18	00

Municipio: ~~Teupasenti~~
Departamento: El Paraíso
Aldea o caserío: Plansito #2

# de la Vivienda	Nombre del jefe de familia	Ocupado	Desocupado	Edif. Público Negocio	Estado de la vivienda		
					B	R	M
20	Trinidad Velásquez		x			x	
21	Ever Licona		x			x	
22	Nelly Xiomara Barmendia		x			x	
23	Victor Manuel Barmendia Avilés	x				x	
24	Hector Barmendia	x				x	
29	Encarnación Barmendia Palma	x				x	
26	Nicolás Robledo		x			x	
27	Esc. Miguel Angel Pineda			x	x		
28	Miguel Angel Pineda	x				x	
29	Templo Iglesia Católica			x		x	
30	Ernesto Artica		x			x	
31	Roberto Rosales		x			x	
32	Nery Geovany Rosales	x				x	
33	Franklin López		x			x	
34	Fausto Antonio Pineda	x				x	
35	Victor Manuel Pineda Flores	x				x	
36	Faustino Pineda Mairena	x				x	
37	Trinidad Alvarez		x			x	
38	José Trinidad Alvarez		x			x	
	sub-total →	08	09	02	01	18	00

Municipio: ~~Teupasenti~~
Departamento: El Paraíso
Aldea o caserío: plausito #2

# de la Vivienda	Nombre del jefe de familia	Ocupado	Desocupado	Edif. Público Negocio	Estado de la vivienda B	R	M
39	Mercedes Maireena		x			x	
40	Ambrosio Velásquez	x				x	
41	Ana Joaquina Murillo	x				x	
42	Oscar Díaz Arilez	x				x	
43	Santos Apolonio Ramos	x				x	
44	Orlando López	x				x	
45	Juan de Dios Ramos Flores	x				x	
46	José Isaías Ramos Flores	x				x	
47	José Francisco Ramos		x			x	
48	Juan Agel Ramos		x			x	
49	Santos Orlando López	x				x	
50	José Oswaldo Gutierrez Ramos		x			x	
51	Abel Ramos		x			x	
52	Jorge Margarito Maireena	x				x	
53	Santos Margarito Maireena	x				x	
54	José María Gutiérrez	x				x	
55	María Santiago Pineda	x				x	
56	José Máximo Maireena Pineda	x				x	
57	Elin Josué Velásquez	x				x	
	Sub-total →	14	05	00	00	19	00

Municipio: ~~Teupasenti~~
Departamento: El Paraíso
Aldea o caserío: plausito #2

# de la Vivienda	Nombre del jefe de familia	Ocupado	Desocupado	Edif. Público Negocio	Estado de la vivienda B	R	M
58	Jeremías Palada		x			x	
59	Bertalidia Sevilla		x			x	
60	Santos Paulo Palma	x				x	
61	Roberto Carlos García Murillo	x				x	
62	Nohemías Isabel Licona	x				x	
63	Melvin Licona	x				x	
64	Wilmer Antonio Ramos	x				x	
65	Darmin Danely Licona		x			x	
66	Juan Francisco Licona	x				x	
67	Santos Aurelio Maireena	x				x	
68	Petronilo Rodríguez Pineda	x				x	
69	Juana Paula Rodríguez	x				x	
70	José Manuel Rodríguez	x				x	
71	Milson Omar Rodríguez	x				x	
72	Elvin Antonio Rodríguez	x				x	
73	José Manuel Rodríguez Díaz	x				x	
74	Andres Velásquez	x				x	
75	Hector Manuel López	x				x	
76	Jesús Benigno Rodríguez M.	x				x	
	Sub-total →	16	03	00	00	19	00

Municipio: ~~Teupasenti~~
Departamento: El Paraíso
Aldea o caserío: Plausito #2

# de la Vivienda	Nombre del jefe de familia	Ocupado	Desocupado	Edif. Público Negocio	Estado de la Vivienda		
					B	R	M
77	German García		x			x	
78	Rony Edilberto Licona	x				x	
79	Concepción Pineda		x			x	
80	Wilfredo Licona	x				x	
81	Dany Noel Licona	x				x	
82	Justa Rufina Gutiérrez	x				x	
83	Santos Isidro Gutiérrez	x				x	
84	Santos Emeterio Rodríguez	x				x	
85	Victor David Gutiérrez	x				x	
86	Marvin Geovany Gutiérrez Pineda	x				x	
87	Orlin Iván Rodríguez	x				x	
88	Osman Rafael Licona Villanueva	x				x	
89	Darwin Licona	x				x	
90	Carlos Palma		x			x	
91	Marcelino Rodríguez		x			x	
92	Oscar Reinaldo Pineda	x				x	
93	Miguel Angel Pineda Hernández	x				x	
94	José Cecilio Pineda Cáceres	x				x	
95	Oscar Rolando Murillo Perez	x				x	
	Sub-total →	15	04	00	00	19	00

Municipio: ~~Teupasenti~~
Departamento: El Paraíso
Aldea o caserío: Plausito #2

# de la Vivienda	Nombre del jefe de familia	Ocupado	Desocupado	Edif. Público Negocio	Estado de la Vivienda		
					B	R	M
96	Estela Pineda		x			x	
97	Andres Abelino Pineda Licona	x			x		
98	Oscar David Morgan		x			x	
	Sub-total →	01	02	00	01	02	00

-

Cuadro Resumen

Descripción Edificación	#
Vivienda Ocupada	66
Vivienda Desocupada	30
Iglesias	01
Centro Comunal	00
Escuelas	01
Kinder	00
Cesar	00
Negocios	00
Edificio Gubernamental	00

Total → 98.00

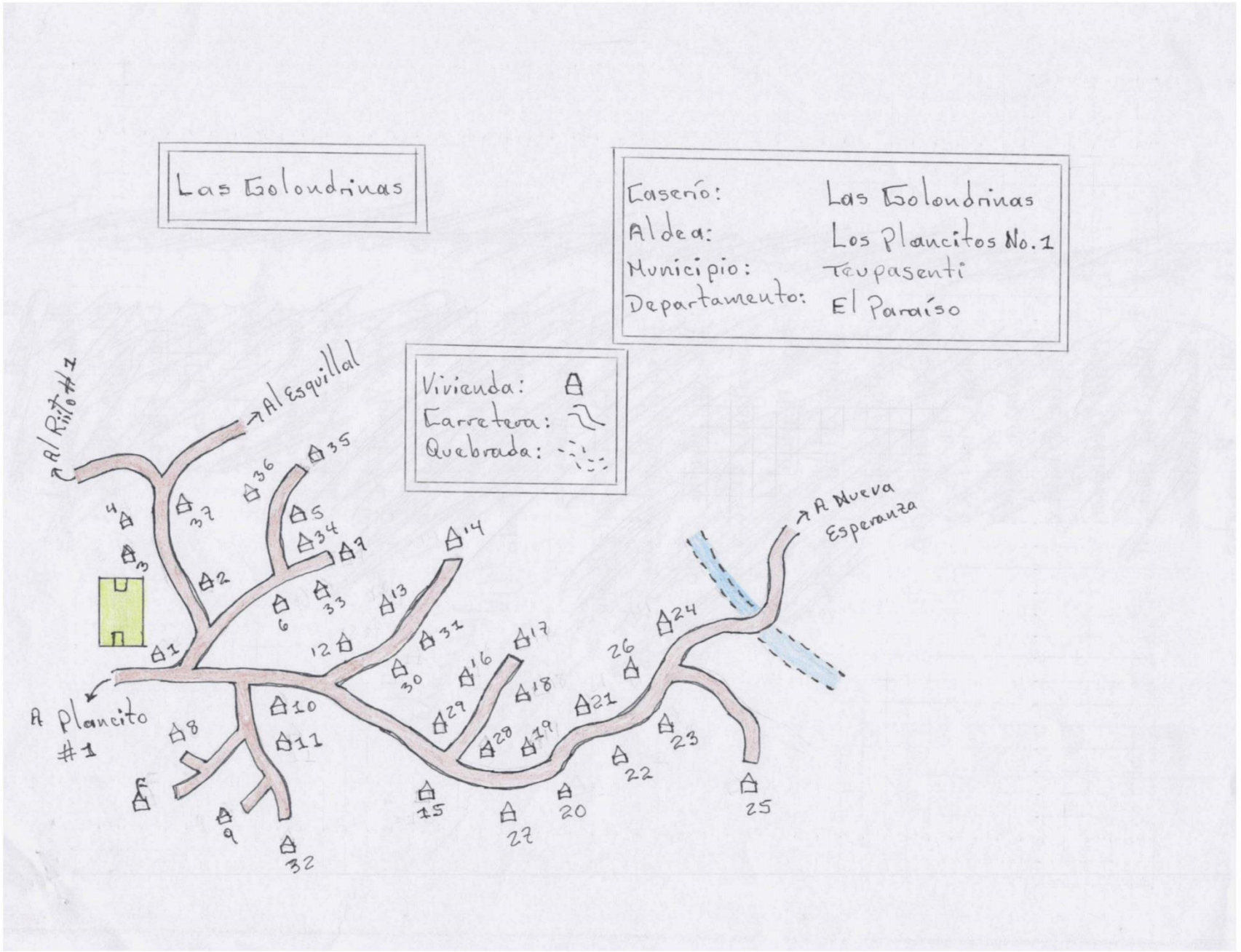
Las Golondrinas
Caserío: Las Golondrinas
Aldea: Los Plancitos No. 1
Municipio: Teupasenti
Departamento: El Paraíso
Vivienda:
Carretera:
Quebrada:
A Rio #1
A Esquillal
A plancito #1
A Nueva Esperanza

Indicadores de Linea Base

Departamento EL PARAISO
Codigo Municipio 0715
Nombre del Municipio Teupasenti

Nombre LAS GOLONDRINAS
Codigo
Tipo Comunidad: Caserio

Total Encuestas: 50

Tematica y Objetivos	Indicador	Valor	%
Datos Generales sobre poblacion	Población total	201.00	
Datos Generales sobre poblacion	Población femenina	101.00	50.25 %
Datos Generales sobre poblacion	Población masculina	100.00	49.75 %
Datos Generales sobre poblacion	Promedio de personas por vivienda	4.02	
Datos Generales sobre poblacion	Población menor de 5 años		
Datos Generales sobre poblacion	Población ubicada en el rango de 5 a 12 años		
Datos Generales sobre poblacion	Población ubicada en el rango de 13 a 18 años	32.00	15.92 %
Datos Generales sobre poblacion	Población ubicada en el rango de 19 a 30 años		
Datos Generales sobre poblacion	Población ubicada en el rango de 31 a 50 años		
Datos Generales sobre poblacion	Población ubicada en el rango de 51 años y más		
Fuerza de Trabajo	Poblacion en edad de Trabajar (PET)	150.00	74.63 %
Fuerza de Trabajo	Poblacion Economicamente Activa (PEA)	81.00	54.00 %
Fuerza de Trabajo	Poblacion Economicamente Inactiva(PEI)	69.00	46.00 %
Fuerza de Trabajo	Tasa de desempleao año pasado		
Meta 1	Total hogares con ingresos diario per cápita menor a $ 1.00	24.00	48.00 %
Meta 1	Total hogares con ingresos diario per cápita de $ 1.00 a 2.00	21.00	42.00 %
Meta 1	Total hogares con ingresos diario per cápita mayor a $ 2.00	5.00	10.00 %
Meta 1	Tasa de pobreza segun censo poblacion y vivienda		
Meta 1	Tasa de pobrza extrema segun censo 2001		
Meta 2	Total hogares que los ingresos les ajusta para alimentarse los 3 tiempos	40.00	80.00 %
Meta 2	Total hogares que los ingresos les ajusta para alimentarse los 2 tiempos	8.00	16.00 %
Meta 2	Total hogares que los ingresos les ajusta para alimentarse los 2 tiempos	0.00	0.00 %
Ingresos por remesas	# Hogares que reciben remesas	1.00	2.00 %
Ingresos por remesas	# Hogares que reciben remesas menos de Lps. 1000.00	0.00	0.00 %
Ingresos por remesas	# Hogares que reciben remesas de Lps. 1001.00 a 2000	0.00	0.00 %

Tematica y Objetivos	Indicador	Valor	%
Ingresos por remesas	# Hogares que reciben remesas de Lps. 2001.00 en adelante	0.00	0.00 %
Familias Trabajan la tierra y producen	# hogares que trabajan por cuenta propia la tierra	48.00	96.00 %
Familias Trabajan la tierra y producen	# hogares trabajan tierra totalmente pagada	50.00	100.00 %
Familias Trabajan la tierra y producen	# hogares trabajan tierra propia pagando	0.00	0.00 %
Familias Trabajan la tierra y producen	# hogares trabajan en tierra alquilada y prestada	0.00	0.00 %
Familias Trabajan la tierra y producen	# hogares trabajan en tierra en litigio y comunal	0.00	0.00 %
Familias Trabajan la tierra y producen	# hogares que no tiene tierra	0.00	0.00 %
Familias Trabajan la tierra y producen	# hogares que producen alimento	15.00	31.25 %
Familias Trabajan la tierra y producen	# hogares que producen alimento para autoconsumo	11.00	73.33 %
Personas Trabajan la tierra por familia	# viviendas donde trabaja una persona por familia	28.00	57.14 %
Personas Trabajan la tierra por familia	# viviendas donde trabajan dos persona por familia	15.00	30.61 %
Personas Trabajan la tierra por familia	# viviendas donde trabajan tres personas por familia	3.00	6.12 %
Personas Trabajan la tierra por familia	# viviendas donde trabajan 4 o más personas por familia	3.00	6.12 %
Datos Generales sobre poblacion	# de niñ@s en edad de estudiar	92.00	45.77 %
Datos Generales sobre poblacion	# de niñ@s en edad escolar que actualmente estudian	33.00	35.87 %
Datos Generales sobre poblacion	niñ@s en edad escolar que actualmente no estudian	59.00	64.13 %
Datos Generales sobre poblacion	# de niñ@s en edad de estudiar del sexo femenino	0.00	0.00 %
Datos Generales sobre poblacion	# de niñ@s en edad de estudiar del sexo masculino	0.00	0.00 %
Datos Generales sobre poblacion	# de niñ@s que actualmente estudian del sexo masculino	0.00	0.00 %
Datos Generales sobre poblacion	# de niñ@s que actualmente estudian del sexo femenino	0.00	0.00 %
Meta 3	# de niñ@s en edad preescolar (de 5 a 6 años)	11.00	11.96 %
Meta 3	# de niñ@s que están estudiando preescolar	3.00	27.27 %
	# de niñ@s en edad de estudiar primaria (7 a 12 años)	25.00	27.17 %
	# de niñ@s que estudian primaria	21.00	84.00 %
	# de niñ@s en edad de estudiar plan básico (13 a 15 años)	16.00	17.39 %
	# de niñ@s que actualmente cursan plan básico	3.00	18.75 %
Estudios diversificados	# de niñ@s en edad de estudiar diversificado (16 a 18 años)	13.00	14.13 %
Estudios diversificados	# de niñ@s que actualmente cursan diversificado	0.00	0.00 %
Estudios diversificados	# de niñ@s en edad de estudiar universidad (19 a 23 años)	27.00	29.35 %

Tematica y Objetivos	Indicador	Valor	%
Estudios diversificados	# jóvenes que actualmente estudian en la universidad	0.00	0.00 %
	Población que representa fuerza de trabajo emergente (13 a 18 años)	29.00	31.52 %
	Población fuerza de trabajo emergente que actualmente estudia en la	3.00	3.26 %
	total niñ@s en edad preescolar (de 5 a 6 años)	3.00	
	# de niñ@s que están estudiando preescolar	0.00	0.00 %
	# de niños que estudian preescolar	0.00	0.00 %
	Total niñ@s que estudian primaria	27.00	
	# de niños que estudian primaria	0.00	0.00 %
	# de niñas que estudian primaria	0.00	0.00 %
Estudios diversificados	Total niñ@s que estudian secundaria	3.00	
Estudios diversificados	# de niños que estudian secundaria	0.00	0.00 %
Estudios diversificados	# de niñas que estudian secundaria	0.00	0.00 %
Estudios diversificados	# de hombres en edad de trabajar <REVISAR !!!>		
	# de mujeres en edad de trabajar <REVISAR !!!>		
	% de mujeres que trabajan remuneradamente (ocupación) <REVISAR !!!>		
	# de hombres de la fuerza de trabajo emergente que actualmente estudia		
	# de mujeres de la fuerza de trabajo emergente que actualmente estudia		
	Tasa de embarazos en adolescentes (PN) (__ mujeres de 13 a 21 años)		
	# de madres solteras/ hogares	2.00	3.17 %
Meta 5	# de niñ@s menores o iguales a 4 años		
Meta 5	# de niñ@s muertos menores de 5 años en el 20___		
Meta 5	Tasa de mortalidad infantil en menores de 5 años		
Meta 5	Total de niñ@s / niñas nacidos en el 20___	3.00	
Meta 5	% de partos atendidos por enfermeras	0.00	0.00 %
Meta 5	% de partos atendidos por parteras	0.00	0.00 %
Meta 5	% de partos atendidos por médicos		
Meta 5	% de partos atendidos por ella sola		
Meta 5	% de partos atendidos por el marido		
Meta 5	% de partos atendidos por otra persona		

Tematica y Objetivos	Indicador	Valor	%
Meta 5	Tasa de desnutrición menores de 5 años (censo base 2001)		
Meta 6	# de madres murieron antes, durante o postparto en el 20_	0.00	0.00 %
Meta 6	Tasa de mortalidad materna por mil partos atendidos		
	# no de personas se enfermaron de paludismo durante el 20__	0.00	0.00 %
	# no de personas se enfermaron de dengue clasico durante el 20__	0.00	0.00 %
	# no de personas se enfermaron de IRAS durante el 20__		
	# no de personas se enfermaron de dengue hemorragico durante el 20__	0.00	0.00 %
	# no de personas se enfermaron de chagas durante el 20__	0.00	0.00 %
	# no de personas se enfermaron de tuberculosis durante el 20__		
	# no de personas se enfermaron de alcoholismo durante el 20__	0.00	0.00 %
	# no de personas se enfermaron de cancer durante el 20__		
	# no de personas se enfermaron de diarreas durante el 20__	0.00	0.00 %
	# no de personas se enfermaron de la piel durante el 20__	0.00	0.00 %
	# no de personas se enfermaron de otra categoria durante el 20__	10.00	83.33 %
	# no niñ@os con discapacidad durante el 20__		
	# viviendas con agua de pozo propio	13.00	26.00 %
	# viviendas con agua de acueducto	19.00	38.00 %
	# viviendas con agua de rio o quebrada	16.00	32.00 %
	# viviendas con servicio sanitario	12.00	24.00 %
	# viviendas con Letrinas	29.00	58.00 %
	# viviendas con Letrinas y las Utilizan	30.00	60.00 %
	# viviendas con Recoleccion de basura	1.00	2.00 %
	# viviendas con Aseo de Calles	1.00	2.00 %
	# viviendas con Energia Electrica Domiciliar	0.00	0.00 %
Vivienda	# total de edificaciones en el municipio		
	# de edificaciones publicas y privadas		
	# de viviendas		
	# de viviendas desocupadas		
	# de viviendas ocupadas		

Tematica y Objetivos	Indicador	Valor	%
	# familias con vivienda propia y pagada	48.00	96.00 %
	# viviendas propias pagando	0.00	0.00 %
	# viviendas alquiladas	0.00	0.00 %
	# viviendas prestadas o cedidas	2.00	4.00 %
Condiciones de la vivienda	# viviendas buen estado	1.00	2.00 %
Condiciones de la vivienda	# viviendas condiciones regulares	44.00	88.00 %
Condiciones de la vivienda	# viviendas mal estado	5.00	10.00 %
Condiciones de la vivienda	# viviendas sin Repello	42.00	84.00 %
Condiciones de la vivienda	# viviendas con piso de tierra	1.00	2.00 %
Condiciones de la vivienda	# viviendas sin cielo falso	1.00	2.00 %
Condiciones de la vivienda	# viviendas techo mal estado	5.00	10.00 %
Condiciones de la vivienda	# viviendas con problemas estructurales	4.00	8.00 %
Condiciones de la vivienda	# viviendas sin ningun problema	1.00	2.00 %
Condiciones de la vivienda	# viviendas con una pieza	18.00	36.00 %
Condiciones de la vivienda	# viviendas con dos piezas	22.00	44.00 %
Condiciones de la vivienda	# viviendas con tres piezas	9.00	18.00 %
Condiciones de la vivienda	# viviendas con cuatro piezas	8.00	16.00 %
Condiciones de la vivienda	# viviendas con cinco piezas	3.00	6.00 %
Condiciones de la vivienda	# viviendas con seis piezas	0.00	0.00 %
Viviendas con baños	# viviendas con cero baños	21.00	42.00 %
Viviendas con baños	# viviendas con un baño	26.00	52.00 %
Viviendas con baños	# viviendas con dos banos	3.00	6.00 %
Viviendas con baños	# viviendas 3 baños o mas	0.00	0.00 %
# familias por vivienda	# viviendas con una familia	49.00	98.00 %
# familias por vivienda	# viviendas con dos familias	1.00	2.00 %
# familias por vivienda	# viviendas con tres familias	0.00	0.00 %
Consumo energetico para cocinar	# viviendas que utilizan electricidad para cocinar	1.00	2.00 %
Consumo energetico para cocinar	# viviendas que utilizan gas volatil para cocinar	1.00	2.00 %
Consumo energetico para cocinar	# viviendas que utilizan kerosen para cocinar	1.00	2.00 %

Tematica y Objetivos	Indicador	Valor	%
Consumo energetico para cocinar	# viviendas que utilizan leña para cocinar	50.00	100.00 %
Consumo energetico para cocinar	# viviendas que utilizan ecofogon para cocinar	1.00	2.00 %
# de dormitorios	# viviendas que tienen una pieza como dormitorio	18.00	36.00 %
Condiciones de la vivienda	# viviendas que tienen dos piezas como dormitorio	22.00	44.00 %
Condiciones de la vivienda	# viviendas que tienen tres piezas como dormitorio	9.00	18.00 %
Condiciones de la vivienda	# viviendas que tienen cuatro piezas como dormitorio	1.00	2.00 %
Participacion	# de hogares donde los hombres participan en organizaciones(mayores	7.00	14.00 %
Participacion	# de hogares donde las mujeres participan en organizaciones(mayores 18	3.00	6.00 %
Participacion	# de hogares donde participa solo un hombre	7.00	14.00 %
Participacion	# de hogares donde participan dos o mas hombres	0.00	0.00 %
Participacion	# de hogares donde participa una sola mujer	3.00	6.00 %
Participacion	# de hogares donde participan dos mujeres	0.00	0.00 %
Participacion	# de hogares donde participan tres o mas mujeres	0.00	0.00 %

Las Golondrinas, Plancitos #1.

# de la Viv.	Nombre del jefe de familia	Ocupado	Desocupado	Edif Público/ Negocio	Estado de la Vivienda B	R	M
01	Alexis Osman Ortiz Vieira	x				x	
02	Santos Andrés Medina	x					x
03	Isabel Salgado Ramírez	x				x	
04	Marvin Antonio Soto Ramírez	x				x	
05	Santos Francisco Salgado	x				x	
06	Demetrio Salgado	x				x	
07	Santos Valentín Salgado	x				x	
08	Vicente Salgado	x				x	
09	Marcio Salgado	x				x	
10	Sebastiana Rodríguez	x				x	
11	Victorino Soto	x			x		
12	Mariano Ramírez	x				x	
13	Manuel Ramírez	x				x	
14	Juan Santos Salgado	x					x
15	Omar Antonio Salgado	x				x	
16	Santos Ramírez Ramírez	x				x	
17	Selfida Solís	x				x	
18	Timy Alexander Salgado	x				x	
19	Ramon Ramos Zúniga	x				x	
		19	00	00	01	16	02

Las Golondrinas, los plancitos #1

# de la Viv.	Nombre del jefe de familia	Ocupado	Desocupado	Edif Público/ Negocio	Estado de la Vivienda B	R	M
20	Marlon José Zúniga	x					x
21	Santos Baloy Zúniga	x				x	
22	José Apolinario García	x				x	
23	Nelson Adolfo Mairena Medina	x				x	
24	Rodolfo Mairena Rodríguez	x				x	
25	Henry Nahún Mairena Medina	x				x	
26	Isaías Jacob García Palma	x				x	
27	Santos Emiliano López López	x				x	
28	Elmer Adalid López López	x				x	
29	Santos Cayetano Martínez	x					x
30	Andrea López Avilés	x				x	
31	José del Carmen Velásquez Alvarez	x				x	
32	Marco Tulio Alvarez Salgado	x				x	
33	Maritza del Carmen Morazán Fonseca	x				x	
34	Justo Rufino Martínez	x				x	
35	Santos Teófilo López Saucedo	x				x	
36	Santos Agustín Amaya	x				x	
37	Fabio Urbina Rodríguez	x				x	
38	Armando Velásquez	x				x	
		19	00	00	00	16	03

Las Golondrinas, Los Plancito #1

# de la viv.	Nombre del jefe de familia	Ocupado	Desocupado	Edif. Público/ Negocio	Estado de la Vivienda B	R	M
39	Lorenzo López	x				x	
40	Macario Alejandrino López	x				x	
41	Gregorio Exequiel López López	x				x	
42	Melesio Velásquez	x				x	
43	Jorge Alexander López	x				x	
44	María Concepción Borjas Rodríguez	x				x	
45	José Luis Ramos	x				x	
46	Daniel Angel Alfaro Velásquez	x				x	
47	Jorge Edilberto Martínez	x				x	
48	Wilson Adalid Martínez Salgado	x				x	
49	Claudida Rosa López Velásquez	x				x	
50	Angel Cabrera Trejo	x				x	
51	Jorge Arturo Ponce	x				x	
52	Florentino Barrera	x				x	
		14	00	00	00	14	00

Total → 52 00 00 01 46 05

Cuadro Resumen

Descripción Edificación	#
Vivienda Ocupada	52
Vivienda Desocupada	00
Iglesias	00
Centro Comunal	00
Escuelas	00
Kinder	00
Cesar	00
Negocios	00
Edificio Gubernamental	00

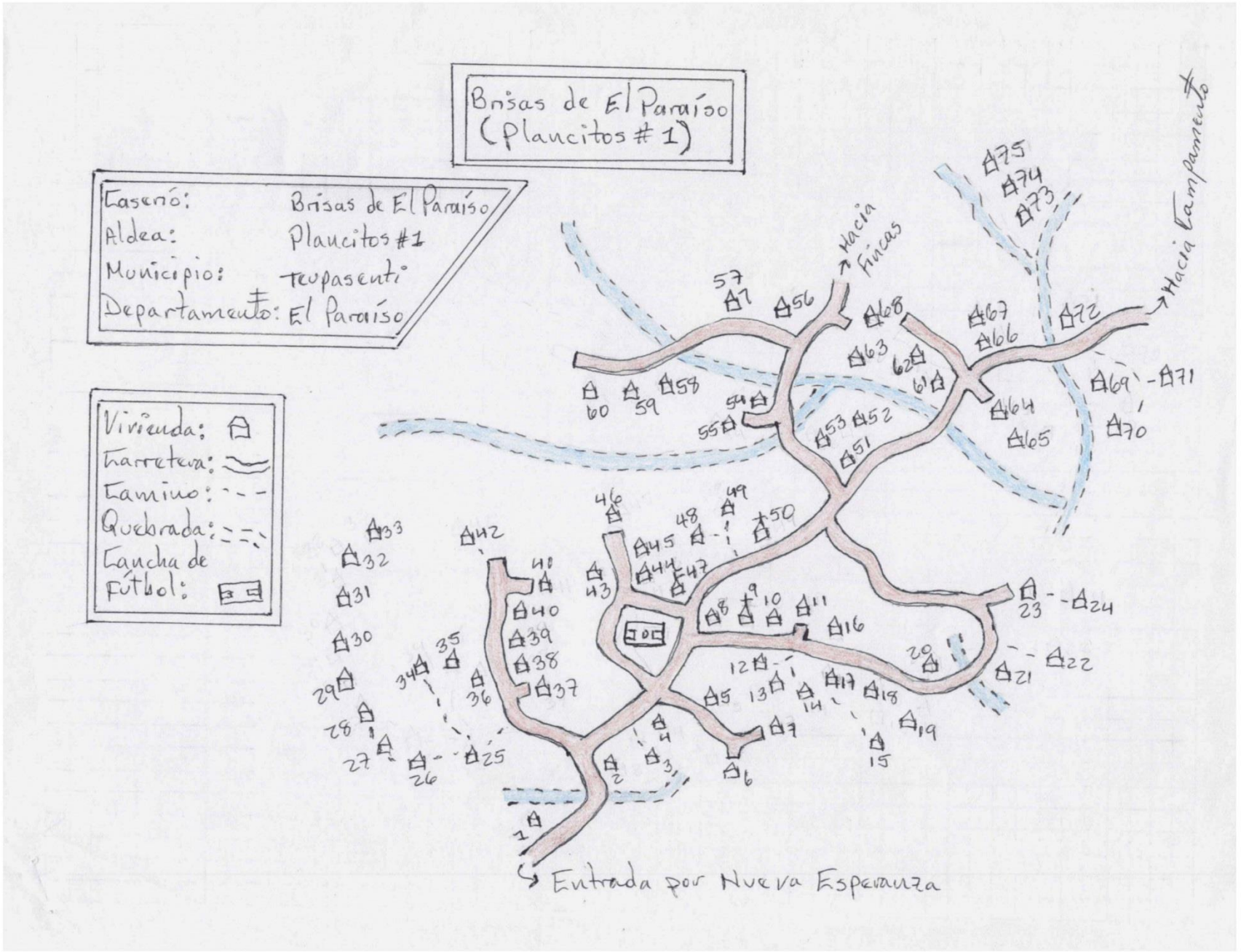
Brisas de El Paraíso
(plancitos #1)
Caserío: Brisas de El Paraíso
Aldea: Plancitos #1
Municipio: Tecpasentí
Departamento: El Paraíso
Vivienda:
Carretera:
Camino:
Quebrada:
Cancha de Fútbol:
Hacia Fincas
Hacia Campamento
Entrada por Nueva Esperanza

Indicadores de Linea Base

Departamento	EL PARAISO	Nombre	BRISAS DEL PARAISO,		
Codigo Municipio	0715	Codigo		Total Encuestas:	62
Nombre del Municipio	Teupasenti	Tipo Comunidad:	Caserio		

Tematica y Objetivos	Indicador	Valor	%
Datos Generales sobre poblacion	Población total	246.00	
Datos Generales sobre poblacion	Población femenina	118.00	47.97 %
Datos Generales sobre poblacion	Población masculina	128.00	52.03 %
Datos Generales sobre poblacion	Promedio de personas por vivienda	3.97	
Datos Generales sobre poblacion	Población menor de 5 años		
Datos Generales sobre poblacion	Población ubicada en el rango de 5 a 12 años		
Datos Generales sobre poblacion	Población ubicada en el rango de 13 a 18 años	23.00	9.35 %
Datos Generales sobre poblacion	Población ubicada en el rango de 19 a 30 años		
Datos Generales sobre poblacion	Población ubicada en el rango de 31 a 50 años		
Datos Generales sobre poblacion	Población ubicada en el rango de 51 años y más		
Fuerza de Trabajo	Poblacion en edad de Trabajar (PET)	171.00	69.51 %
Fuerza de Trabajo	Poblacion Economicamente Activa (PEA)	80.00	46.78 %
Fuerza de Trabajo	Poblacion Economicamente Inactiva(PEI)	91.00	53.22 %
Fuerza de Trabajo	Tasa de desempleao año pasado		
Meta 1	Total hogares con ingresos diario per cápita menor a $ 1.00	29.00	46.77 %
Meta 1	Total hogares con ingresos diario per cápita de $ 1.00 a 2.00	24.00	38.71 %
Meta 1	Total hogares con ingresos diario per cápita mayor a $ 2.00	9.00	14.52 %
Meta 1	Tasa de pobreza segun censo poblacion y vivienda		
Meta 1	Tasa de pobrza extrema segun censo 2001		
Meta 2	Total hogares que los ingresos les ajusta para alimentarse los 3 tiempos	59.00	95.16 %
Meta 2	Total hogares que los ingresos les ajusta para alimentarse los 2 tiempos	3.00	4.84 %
Meta 2	Total hogares que los ingresos les ajusta para alimentarse los 2 tiempos	0.00	0.00 %
Ingresos por remesas	# Hogares que reciben remesas	0.00	0.00 %
Ingresos por remesas	# Hogares que reciben remesas menos de Lps. 1000.00	0.00	
Ingresos por remesas	# Hogares que reciben remesas de Lps. 1001.00 a 2000	0.00	

Tematica y Objetivos	Indicador	Valor	%
Ingresos por remesas	# Hogares que reciben remesas de Lps. 2001.00 en adelante	0.00	
Familias Trabajan la tierra y producen	# hogares que trabajan por cuenta propia la tierra	61.00	98.39 %
Familias Trabajan la tierra y producen	# hogares trabajan tierra totalmente pagada	60.00	96.77 %
Familias Trabajan la tierra y producen	# hogares trabajan tierra propia pagando	0.00	0.00 %
Familias Trabajan la tierra y producen	# hogares trabajan en tierra alquilada y prestada	1.00	1.61 %
Familias Trabajan la tierra y producen	# hogares trabajan en tierra en litigio y comunal	0.00	0.00 %
Familias Trabajan la tierra y producen	# hogares que no tiene tierra	1.00	1.61 %
Familias Trabajan la tierra y producen	# hogares que producen alimento	58.00	95.08 %
Familias Trabajan la tierra y producen	# hogares que producen alimento para autoconsumo	54.00	93.10 %
Personas Trabajan la tierra por familia	# viviendas donde trabaja una persona por familia	44.00	74.58 %
Personas Trabajan la tierra por familia	# viviendas donde trabajan dos persona por familia	10.00	16.95 %
Personas Trabajan la tierra por familia	# viviendas donde trabajan tres personas por familia	4.00	6.78 %
Personas Trabajan la tierra por familia	# viviendas donde trabajan 4 o más personas por familia	1.00	1.69 %
Datos Generales sobre poblacion	# de niñ@s en edad de estudiar	112.00	45.53 %
Datos Generales sobre poblacion	# de niñ@s en edad escolar que actualmente estudian	44.00	39.29 %
Datos Generales sobre poblacion	niñ@s en edad escolar que actualmente no estudian	68.00	60.71 %
Datos Generales sobre poblacion	# de niñ@s en edad de estudiar del sexo femenino	0.00	0.00 %
Datos Generales sobre poblacion	# de niñ@s en edad de estudiar del sexo masculino	0.00	0.00 %
Datos Generales sobre poblacion	# de niñ@s que actualmente estudian del sexo masculino	0.00	0.00 %
Datos Generales sobre poblacion	# de niñ@s que actualmente estudian del sexo femenino	0.00	0.00 %
Meta 3	# de niñ@s en edad preescolar (de 5 a 6 años)	18.00	16.07 %
Meta 3	# de niñ@s que están estudiando preescolar	7.00	38.89 %
	# de niñ@s en edad de estudiar primaria (7 a 12 años)	45.00	40.18 %
	# de niñ@s que estudian primaria	25.00	55.56 %
	# de niñ@s en edad de estudiar plan básico (13 a 15 años)	9.00	8.04 %
	# de niñ@s que actualmente cursan plan básico	1.00	11.11 %
Estudios diversificados	# de niñ@s en edad de estudiar diversificado (16 a 18 años)	14.00	12.50 %
Estudios diversificados	# de niñ@s que actualmente cursan diversificado	0.00	0.00 %
Estudios diversificados	# de niñ@s en edad de estudiar universidad (19 a 23 años)	26.00	23.21 %

Tematica y Objetivos	Indicador	Valor	%
Estudios diversificados	# jóvenes que actualmente estudian en la universidad	0.00	0.00 %
	Población que representa fuerza de trabajo emergente (13 a 18 años)	23.00	20.54 %
	Población fuerza de trabajo emergente que actualmente estudia en la	1.00	0.89 %
	total niñ@s en edad preescolar (de 5 a 6 años)	7.00	
	# de niñ@s que están estudiando preescolar	0.00	0.00 %
	# de niños que estudian preescolar	0.00	0.00 %
	Total niñ@s que estudian primaria	35.00	
	# de niños que estudian primaria	0.00	0.00 %
	# de niñas que estudian primaria	0.00	0.00 %
Estudios diversificados	Total niñ@s que estudian secundaria	2.00	
Estudios diversificados	# de niños que estudian secundaria	0.00	0.00 %
Estudios diversificados	# de niñas que estudian secundaria	0.00	0.00 %
Estudios diversificados	# de hombres en edad de trabajar <REVISAR !!!>		
	# de mujeres en edad de trabajar <REVISAR !!!>		
	% de mujeres que trabajan remuneradamente (ocupación) <REVISAR !!!>		
	# de hombres de la fuerza de trabajo emergente que actualmente estudia		
	# de mujeres de la fuerza de trabajo emergente que actualmente estudia		
	Tasa de embarazos en adolescentes (PN) (__ mujeres de 13 a 21 años)		
	# de madres solteras/ hogares	0.00	0.00 %
Meta 5	# de niñ@s menores o iguales a 4 años		
Meta 5	# de niñ@s muertos menores de 5 años en el 20___		
Meta 5	Tasa de mortalidad infantil en menores de 5 años		
Meta 5	Total de niñ@s / niñas nacidos en el 20___	2.00	
Meta 5	% de partos atendidos por enfermeras	0.00	0.00 %
Meta 5	% de partos atendidos por parteras	0.00	0.00 %
Meta 5	% de partos atendidos por médicos		
Meta 5	% de partos atendidos por ella sola		
Meta 5	% de partos atendidos por el marido		
Meta 5	% de partos atendidos por otra persona		

Tematica y Objetivos	Indicador	Valor	%
Meta 5	Tasa de desnutrición menores de 5 años (censo base 2001)		
Meta 6	# de madres murieron antes, durante o postparto en el 20_	0.00	0.00 %
Meta 6	Tasa de mortalidad materna por mil partos atendidos		
	# no de personas se enfermaron de paludismo durante el 20__	0.00	0.00 %
	# no de personas se enfermaron de dengue clasico durante el 20__	1.00	100.00 %
	# no de personas se enfermaron de IRAS durante el 20__		
	# no de personas se enfermaron de dengue hemorragico durante el 20__	0.00	0.00 %
	# no de personas se enfermaron de chagas durante el 20__	0.00	0.00 %
	# no de personas se enfermaron de tuberculosis durante el 20__		
	# no de personas se enfermaron de alcoholismo durante el 20__	0.00	0.00 %
	# no de personas se enfermaron de cancer durante el 20__		
	# no de personas se enfermaron de diarreas durante el 20__	0.00	0.00 %
	# no de personas se enfermaron de la piel durante el 20__	0.00	0.00 %
	# no de personas se enfermaron de otra categoria durante el 20__	0.00	0.00 %
	# no niñ@os con discapacidad durante el 20__		
	# viviendas con agua de pozo propio	7.00	11.29 %
	# viviendas con agua de acueducto	3.00	4.84 %
	# viviendas con agua de rio o quebrada	43.00	69.35 %
	# viviendas con servicio sanitario	5.00	8.06 %
	# viviendas con Letrinas	25.00	40.32 %
	# viviendas con Letrinas y las Utilizan	26.00	41.94 %
	# viviendas con Recoleccion de basura	2.00	3.23 %
	# viviendas con Aseo de Calles	3.00	4.84 %
	# viviendas con Energia Electrica Domiciliar	0.00	0.00 %
Vivienda	# total de edificaciones en el municipio		
	# de edificaciones publicas y privadas		
	# de viviendas		
	# de viviendas desocupadas		
	# de viviendas ocupadas		

Tematica y Objetivos	Indicador	Valor	%
	# familias con vivienda propia y pagada	61.00	98.39 %
	# viviendas propias pagando	0.00	0.00 %
	# viviendas alquiladas	0.00	0.00 %
	# viviendas prestadas o cedidas	1.00	1.61 %
Condiciones de la vivienda	# viviendas buen estado	2.00	3.23 %
Condiciones de la vivienda	# viviendas condiciones regulares	37.00	59.68 %
Condiciones de la vivienda	# viviendas mal estado	23.00	37.10 %
Condiciones de la vivienda	# viviendas sin Repello	31.00	50.00 %
Condiciones de la vivienda	# viviendas con piso de tierra	1.00	1.61 %
Condiciones de la vivienda	# viviendas sin cielo falso	1.00	1.61 %
Condiciones de la vivienda	# viviendas techo mal estado	1.00	1.61 %
Condiciones de la vivienda	# viviendas con problemas estructurales	7.00	11.29 %
Condiciones de la vivienda	# viviendas sin ningun problema	1.00	1.61 %
Condiciones de la vivienda	# viviendas con una pieza	49.00	79.03 %
Condiciones de la vivienda	# viviendas con dos piezas	10.00	16.13 %
Condiciones de la vivienda	# viviendas con tres piezas	3.00	4.84 %
Condiciones de la vivienda	# viviendas con cuatro piezas	13.00	20.97 %
Condiciones de la vivienda	# viviendas con cinco piezas	13.00	20.97 %
Condiciones de la vivienda	# viviendas con seis piezas	2.00	3.23 %
Viviendas con baños	# viviendas con cero baños	44.00	70.97 %
Viviendas con baños	# viviendas con un baño	17.00	27.42 %
Viviendas con baños	# viviendas con dos banos	1.00	1.61 %
Viviendas con baños	# viviendas 3 baños o mas	0.00	0.00 %
# familias por vivienda	# viviendas con una familia	59.00	95.16 %
# familias por vivienda	# viviendas con dos familias	1.00	1.61 %
# familias por vivienda	# viviendas con tres familias	2.00	3.23 %
Consumo energetico para cocinar	# viviendas que utilizan electricidad para cocinar	0.00	0.00 %
Consumo energetico para cocinar	# viviendas que utilizan gas volatil para cocinar	0.00	0.00 %
Consumo energetico para cocinar	# viviendas que utilizan kerosen para cocinar	0.00	0.00 %

Tematica y Objetivos	Indicador	Valor	%
Consumo energetico para cocinar	# viviendas que utilizan leña para cocinar	62.00	100.00 %
Consumo energetico para cocinar	# viviendas que utilizan ecofogon para cocinar	0.00	0.00 %
# de dormitorios	# viviendas que tienen una pieza como dormitorio	49.00	79.03 %
Condiciones de la vivienda	# viviendas que tienen dos piezas como dormitorio	10.00	16.13 %
Condiciones de la vivienda	# viviendas que tienen tres piezas como dormitorio	3.00	4.84 %
Condiciones de la vivienda	# viviendas que tienen cuatro piezas como dormitorio	0.00	0.00 %
Participacion	# de hogares donde los hombres participan en organizaciones(mayores	2.00	3.23 %
Participacion	# de hogares donde las mujeres participan en organizaciones(mayores 18	1.00	1.61 %
Participacion	# de hogares donde participa solo un hombre	2.00	3.23 %
Participacion	# de hogares donde participan dos o mas hombres	0.00	0.00 %
Participacion	# de hogares donde participa una sola mujer	1.00	1.61 %
Participacion	# de hogares donde participan dos mujeres	0.00	0.00 %
Participacion	# de hogares donde participan tres o mas mujeres	0.00	0.00 %

Departamento: El Paraíso

Aldea o caserío: Brisas del Paraíso

# de la vivienda	Nombre del jefe de familia	Ocupado	Desocupado	Edif. Público Negocio	Estado de la vivienda		
					B	R	M
01	Carlos Leonel García Castro	x				x	
02	José Benigno Avila Núñez	x				x	
03	Marvin Moises Granados Bonilla	x				x	
04	Pedro Emilio Maldonado Euceda	x					x
05	José Agustín Martínez Attica	x				x	
06	José Gustavo Granados	x				x	
07	Santos Borjas Maldonado	x				x	
08	José Abdalid Banegas Estrada	x				x	
09	Juan José Medina	x				x	
10	Soila Núñez	x					x
11	Santos Mirian Euceda	x					x
12	Marcelino Cruz Euceda	x				x	
13	Bradis Cruz Euceda	x				x	
14	Isabel Euceda	x				x	
15	Leonel Antonio Maldonado	x				x	
16	Santos Edy Maldonado	x					x
17	Marcos Maldonado	x				x	
18	José Catalino Euceda	x					x
19	José Silvio Maldonado Ortez						

19

Departamento: El Paraíso

Aldea o caserío: Brisas del Paraíso

# de la vivienda	Nombre del jefe de familia	Ocupado	Desocupado	Edif. Público Negocio	Estado de la vivienda		
					B	R	M
20	Santos Felipe Banegas	x				x	
21	Oscar Orlando Domínguez Zavala	x					x
22	Marcos Peña	x				x	
23	Rony Edison Banegas González	x					x
24	Joel Trejo	x					x
25	Ramon Trejo	x				x	
26	Elmer Alfredo Maldonado	x				x	
27	Angel Yovany Medina Soto	x				x	
28	Mario Antonio Medina Soto	x					x
29	Santos Emilio Medina Soto	x				x	
30	Lorenzo de Jesús Medina Marcía	x				x	
31	Santos Efraín Trejo Estalindo	x				x	
32	Ernesto Salvapedra Peraza	x					x
33	Pío Perez Martínez	x					x
34	José Luis Avila Núñez	x				x	
35	José de la Cruz Manzanares Salgado	x				x	
36	Santos Omar Avila Núñez	x				x	
37	Ramón Lopez Salgado	x				x	
38	Ernesto José Hernández Rodríguez	x				x	

19

Departamento: [illegible]

Aldea o caserío: Brisas del Paraíso

# de la vivienda	Nombre del jefe de familia	Ocupado	Desocupado	Edif. Público Negocio	Estado de la vivienda		
					B	R	M
39	Kevin Adalid Maldonado Bonilla	x				x	
40	Fredy Mauricio Umanzor Maldonado	x				x	
41	José Isabel Umanzor	x				x	
42	José Antonio Medina Andino	x			x		
43	Juan Carlos Umanzor Maldonado	x				x	
44	Cruz Antonio Umanzor	x				x	
45	Bradis Cruz	x					x
46	Ignacio Maldonado	x				x	
47	Ramon Maldonado	x				x	
48	Francisca Cruz Euceda	x				x	
49	Santos Alfredo Velásquez Elvir	x				x	
50	Santos Edis Maldonado	x				x	
51	Candida Rosa Euseda	x					x
52	Ciriaco Euseda	x					x
53	Hernan Maldonado	x			x		
54	Santos Petronilo Elvir Maradiaga	x				x	
55	María del Rosario Zúniga Matute	x					x
56	Walter David Lopez Ortiz	x				x	
57	Santos Domitila Ramos Zúniga	x				x	

19

Departamento: [illegible]

Aldea o caserío: Brisas del Paraíso

# de la vivienda	Nombre del jefe de familia	Ocupado	Desocupado	Edif. Público Negocio	Estado de la vivienda		
					B	R	M
58	Elvin Umanzor	x				x	
59	Santos Efraín Avila Andino	x					x
60	Dorila Saavedra	x					x
61	Filadelfo Medina	x					x
62	Carlos Adonay Medina Andino	x				x	
63	Ovilda Maldonado	x				x	
64	Juan José Matute	x					x
65	Iglesias			x x	x		
66	Escuela			x	x		

-

Cuadro Resumen

Descripción Edificación	#
Vivienda Ocupada	64
Vivienda Desocupada	
Iglesias	02
Centro Comunal	
Escuelas	01
Kinder	
Cesar	
Negocios	
Edificio Gubernamental	

Total → 67

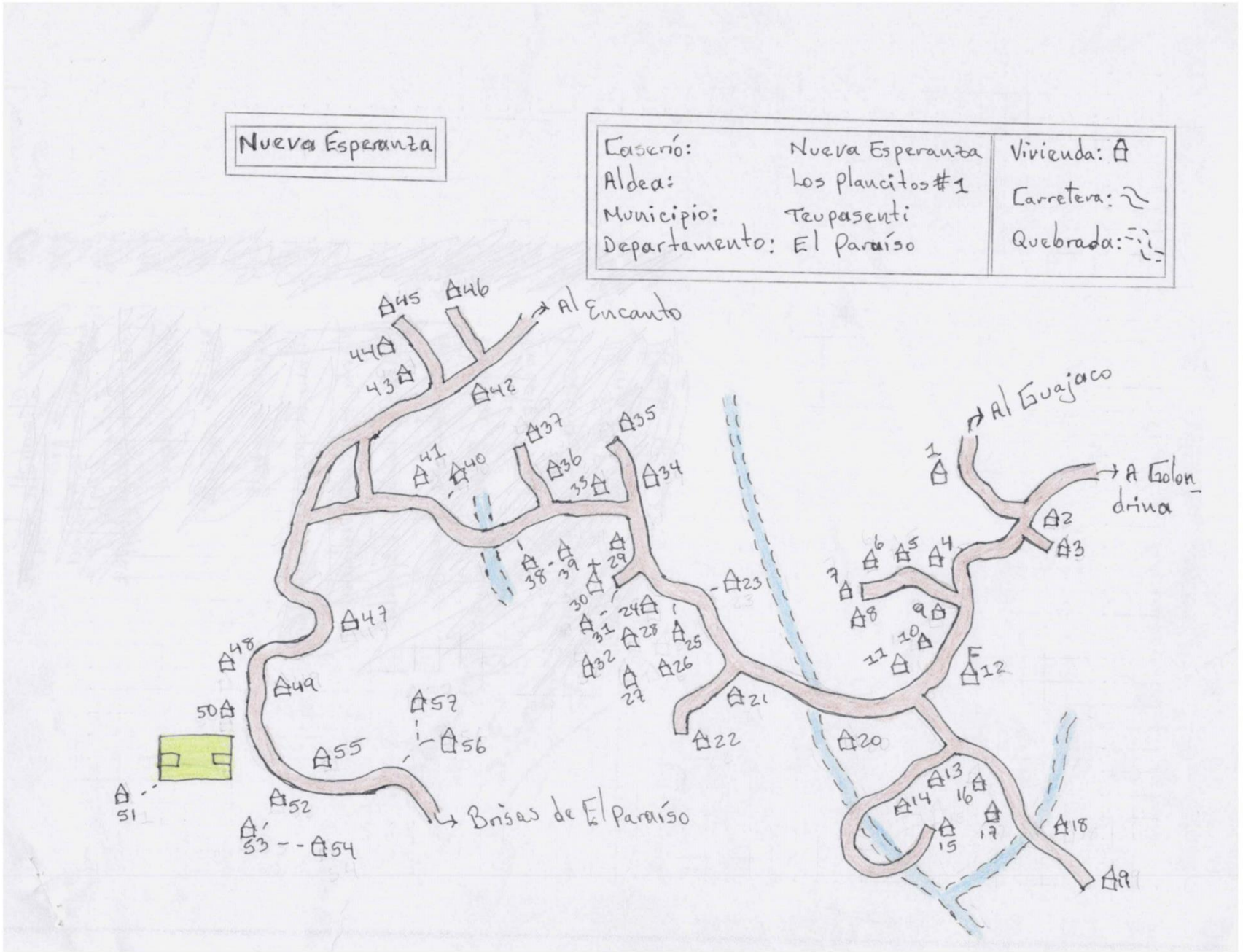
Nueva Esperanza
Caserío: Nueva Esperanza
Aldea: Los plancitos #1
Municipio: Teupasenti
Departamento: El Paraíso
Vivienda:
Carretera:
Quebrada:
Al Encanto
Al Guajaco
A Golondrina
Brisas de El Paraíso

Indicadores de Linea Base

Departamento EL PARAISO
Codigo Municipio 0715
Nombre del Municipio Teupasenti

Nombre NUEVA ESPERANZA
Codigo
Tipo Comunidad: Aldea

Total Encuestas: 26

Tematica y Objetivos	Indicador	Valor	%
Datos Generales sobre poblacion	Población total	95.00	
Datos Generales sobre poblacion	Población femenina	49.00	51.58 %
Datos Generales sobre poblacion	Población masculina	46.00	48.42 %
Datos Generales sobre poblacion	Promedio de personas por vivienda	3.65	
Datos Generales sobre poblacion	Población menor de 5 años		
Datos Generales sobre poblacion	Población ubicada en el rango de 5 a 12 años		
Datos Generales sobre poblacion	Población ubicada en el rango de 13 a 18 años	10.00	10.53 %
Datos Generales sobre poblacion	Población ubicada en el rango de 19 a 30 años		
Datos Generales sobre poblacion	Población ubicada en el rango de 31 a 50 años		
Datos Generales sobre poblacion	Población ubicada en el rango de 51 años y más		
Fuerza de Trabajo	Poblacion en edad de Trabajar (PET)	67.00	70.53 %
Fuerza de Trabajo	Poblacion Economicamente Activa (PEA)	25.00	37.31 %
Fuerza de Trabajo	Poblacion Economicamente Inactiva(PEI)	42.00	62.69 %
Fuerza de Trabajo	Tasa de desempleao año pasado		
Meta 1	Total hogares con ingresos diario per cápita menor a $ 1.00	19.00	73.08 %
Meta 1	Total hogares con ingresos diario per cápita de $ 1.00 a 2.00	6.00	23.08 %
Meta 1	Total hogares con ingresos diario per cápita mayor a $ 2.00	1.00	3.85 %
Meta 1	Tasa de pobreza segun censo poblacion y vivienda		
Meta 1	Tasa de pobrza extrema segun censo 2001		
Meta 2	Total hogares que los ingresos les ajusta para alimentarse los 3 tiempos	12.00	46.15 %
Meta 2	Total hogares que los ingresos les ajusta para alimentarse los 2 tiempos	13.00	50.00 %
Meta 2	Total hogares que los ingresos les ajusta para alimentarse los 2 tiempos	1.00	3.85 %
Ingresos por remesas	# Hogares que reciben remesas	0.00	0.00 %
Ingresos por remesas	# Hogares que reciben remesas menos de Lps. 1000.00	0.00	
Ingresos por remesas	# Hogares que reciben remesas de Lps. 1001.00 a 2000	0.00	

Tematica y Objetivos	Indicador	Valor	%
Ingresos por remesas	# Hogares que reciben remesas de Lps. 2001.00 en adelante	0.00	
Familias Trabajan la tierra y producen	# hogares que trabajan por cuenta propia la tierra	21.00	80.77 %
Familias Trabajan la tierra y producen	# hogares trabajan tierra totalmente pagada	23.00	88.46 %
Familias Trabajan la tierra y producen	# hogares trabajan tierra propia pagando	2.00	7.69 %
Familias Trabajan la tierra y producen	# hogares trabajan en tierra alquilada y prestada	1.00	3.85 %
Familias Trabajan la tierra y producen	# hogares trabajan en tierra en litigio y comunal	0.00	0.00 %
Familias Trabajan la tierra y producen	# hogares que no tiene tierra	0.00	0.00 %
Familias Trabajan la tierra y producen	# hogares que producen alimento	15.00	71.43 %
Familias Trabajan la tierra y producen	# hogares que producen alimento para autoconsumo	6.00	40.00 %
Personas Trabajan la tierra por familia	# viviendas donde trabaja una persona por familia	16.00	80.00 %
Personas Trabajan la tierra por familia	# viviendas donde trabajan dos persona por familia	3.00	15.00 %
Personas Trabajan la tierra por familia	# viviendas donde trabajan tres personas por familia	1.00	5.00 %
Personas Trabajan la tierra por familia	# viviendas donde trabajan 4 o más personas por familia	0.00	0.00 %
Datos Generales sobre poblacion	# de niñ@s en edad de estudiar	44.00	46.32 %
Datos Generales sobre poblacion	# de niñ@s en edad escolar que actualmente estudian	16.00	36.36 %
Datos Generales sobre poblacion	niñ@s en edad escolar que actualmente no estudian	28.00	63.64 %
Datos Generales sobre poblacion	# de niñ@s en edad de estudiar del sexo femenino	0.00	0.00 %
Datos Generales sobre poblacion	# de niñ@s en edad de estudiar del sexo masculino	0.00	0.00 %
Datos Generales sobre poblacion	# de niñ@s que actualmente estudian del sexo masculino	0.00	0.00 %
Datos Generales sobre poblacion	# de niñ@s que actualmente estudian del sexo femenino	0.00	0.00 %
Meta 3	# de niñ@s en edad preescolar (de 5 a 6 años)	5.00	11.36 %
Meta 3	# de niñ@s que están estudiando preescolar	1.00	20.00 %
	# de niñ@s en edad de estudiar primaria (7 a 12 años)	16.00	36.36 %
	# de niñ@s que estudian primaria	13.00	81.25 %
	# de niñ@s en edad de estudiar plan básico (13 a 15 años)	3.00	6.82 %
	# de niñ@s que actualmente cursan plan básico	0.00	0.00 %
Estudios diversificados	# de niñ@s en edad de estudiar diversificado (16 a 18 años)	11.00	25.00 %
Estudios diversificados	# de niñ@s que actualmente cursan diversificado	0.00	0.00 %
Estudios diversificados	# de niñ@s en edad de estudiar universidad (19 a 23 años)	9.00	20.45 %

Tematica y Objetivos	Indicador	Valor	%
Estudios diversificados	# jóvenes que actualmente estudian en la universidad	0.00	0.00 %
	Población que representa fuerza de trabajo emergente (13 a 18 años)	14.00	31.82 %
	Población fuerza de trabajo emergente que actualmente estudia en la	0.00	0.00 %
	total niñ@s en edad preescolar (de 5 a 6 años)	1.00	
	# de niñ@s que están estudiando preescolar	0.00	0.00 %
	# de niños que estudian preescolar	0.00	0.00 %
	Total niñ@s que estudian primaria	15.00	
	# de niños que estudian primaria	0.00	0.00 %
	# de niñas que estudian primaria	0.00	0.00 %
Estudios diversificados	Total niñ@s que estudian secundaria	0.00	
Estudios diversificados	# de niños que estudian secundaria	0.00	
Estudios diversificados	# de niñas que estudian secundaria	0.00	
Estudios diversificados	# de hombres en edad de trabajar <REVISAR !!!>		
	# de mujeres en edad de trabajar <REVISAR !!!>		
	% de mujeres que trabajan remuneradamente (ocupación) <REVISAR !!!>		
	# de hombres de la fuerza de trabajo emergente que actualmente estudia		
	# de mujeres de la fuerza de trabajo emergente que actualmente estudia		
	Tasa de embarazos en adolescentes (PN) (__ mujeres de 13 a 21 años)		
	# de madres solteras/ hogares	1.00	4.17 %
Meta 5	# de niñ@s menores o iguales a 4 años		
Meta 5	# de niñ@s muertos menores de 5 años en el 20___		
Meta 5	Tasa de mortalidad infantil en menores de 5 años		
Meta 5	Total de niñ@s / niñas nacidos en el 20___	0.00	
Meta 5	% de partos atendidos por enfermeras	0.00	
Meta 5	% de partos atendidos por parteras	0.00	
Meta 5	% de partos atendidos por médicos		
Meta 5	% de partos atendidos por ella sola		
Meta 5	% de partos atendidos por el marido		
Meta 5	% de partos atendidos por otra persona		

Tematica y Objetivos	Indicador	Valor	%
Meta 5	Tasa de desnutrición menores de 5 años (censo base 2001)		
Meta 6	# de madres murieron antes, durante o postparto en el 20_	0.00	0.00 %
Meta 6	Tasa de mortalidad materna por mil partos atendidos		
	# no de personas se enfermaron de paludismo durante el 20__	0.00	
	# no de personas se enfermaron de dengue clasico durante el 20__	0.00	
	# no de personas se enfermaron de IRAS durante el 20__		
	# no de personas se enfermaron de dengue hemorragico durante el 20__	0.00	
	# no de personas se enfermaron de chagas durante el 20__	0.00	
	# no de personas se enfermaron de tuberculosis durante el 20__		
	# no de personas se enfermaron de alcoholismo durante el 20__	0.00	
	# no de personas se enfermaron de cancer durante el 20__		
	# no de personas se enfermaron de diarreas durante el 20__	0.00	
	# no de personas se enfermaron de la piel durante el 20__	0.00	
	# no de personas se enfermaron de otra categoria durante el 20__	0.00	
	# no niñ@os con discapacidad durante el 20__		
	# viviendas con agua de pozo propio	11.00	42.31 %
	# viviendas con agua de acueducto	0.00	0.00 %
	# viviendas con agua de rio o quebrada	13.00	50.00 %
	# viviendas con servicio sanitario	1.00	3.85 %
	# viviendas con Letrinas	14.00	53.85 %
	# viviendas con Letrinas y las Utilizan	11.00	42.31 %
	# viviendas con Recoleccion de basura	0.00	0.00 %
	# viviendas con Aseo de Calles	0.00	0.00 %
	# viviendas con Energia Electrica Domiciliar	6.00	23.08 %
Vivienda	# total de edificaciones en el municipio		
	# de edificaciones publicas y privadas		
	# de viviendas		
	# de viviendas desocupadas		
	# de viviendas ocupadas		

Tematica y Objetivos	Indicador	Valor	%
	# familias con vivienda propia y pagada	21.00	80.77 %
	# viviendas propias pagando	2.00	7.69 %
	# viviendas alquiladas	0.00	0.00 %
	# viviendas prestadas o cedidas	3.00	11.54 %
Condiciones de la vivienda	# viviendas buen estado	2.00	7.69 %
Condiciones de la vivienda	# viviendas condiciones regulares	11.00	42.31 %
Condiciones de la vivienda	# viviendas mal estado	13.00	50.00 %
Condiciones de la vivienda	# viviendas sin Repello	19.00	73.08 %
Condiciones de la vivienda	# viviendas con piso de tierra	1.00	3.85 %
Condiciones de la vivienda	# viviendas sin cielo falso	1.00	3.85 %
Condiciones de la vivienda	# viviendas techo mal estado	18.00	69.23 %
Condiciones de la vivienda	# viviendas con problemas estructurales	9.00	34.62 %
Condiciones de la vivienda	# viviendas sin ningun problema	1.00	3.85 %
Condiciones de la vivienda	# viviendas con una pieza	13.00	50.00 %
Condiciones de la vivienda	# viviendas con dos piezas	11.00	42.31 %
Condiciones de la vivienda	# viviendas con tres piezas	2.00	7.69 %
Condiciones de la vivienda	# viviendas con cuatro piezas	10.00	38.46 %
Condiciones de la vivienda	# viviendas con cinco piezas	3.00	11.54 %
Condiciones de la vivienda	# viviendas con seis piezas	0.00	0.00 %
Viviendas con baños	# viviendas con cero baños	24.00	92.31 %
Viviendas con baños	# viviendas con un baño	2.00	7.69 %
Viviendas con baños	# viviendas con dos banos	0.00	0.00 %
Viviendas con baños	# viviendas 3 baños o mas	0.00	0.00 %
# familias por vivienda	# viviendas con una familia	25.00	96.15 %
# familias por vivienda	# viviendas con dos familias	1.00	3.85 %
# familias por vivienda	# viviendas con tres familias	0.00	0.00 %
Consumo energetico para cocinar	# viviendas que utilizan electricidad para cocinar	2.00	7.69 %
Consumo energetico para cocinar	# viviendas que utilizan gas volatil para cocinar	0.00	0.00 %
Consumo energetico para cocinar	# viviendas que utilizan kerosen para cocinar	1.00	3.85 %

Tematica y Objetivos	Indicador	Valor	%
Consumo energetico para cocinar	# viviendas que utilizan leña para cocinar	26.00	100.00 %
Consumo energetico para cocinar	# viviendas que utilizan ecofogon para cocinar	0.00	0.00 %
# de dormitorios	# viviendas que tienen una pieza como dormitorio	13.00	50.00 %
Condiciones de la vivienda	# viviendas que tienen dos piezas como dormitorio	11.00	42.31 %
Condiciones de la vivienda	# viviendas que tienen tres piezas como dormitorio	2.00	7.69 %
Condiciones de la vivienda	# viviendas que tienen cuatro piezas como dormitorio	0.00	0.00 %
Participacion	# de hogares donde los hombres participan en organizaciones(mayores	1.00	3.85 %
Participacion	# de hogares donde las mujeres participan en organizaciones(mayores 18	1.00	3.85 %
Participacion	# de hogares donde participa solo un hombre	1.00	3.85 %
Participacion	# de hogares donde participan dos o mas hombres	0.00	0.00 %
Participacion	# de hogares donde participa una sola mujer	0.00	0.00 %
Participacion	# de hogares donde participan dos mujeres	1.00	3.85 %
Participacion	# de hogares donde participan tres o mas mujeres	0.00	0.00 %

Nueva Esperanza, Los Planecitos #1

# de la viv.	Nombre del jefe de familia	Ocupado	Desocupado	Edif. Público Negocio	Estado de la Vivienda B	R	M
01	Amelia Maldonado	x				x	
02	Wilmer Sánchez	x				x	
03	Eudalecio Maldonado	x				x	
04	Terencio Maldonado	x				x	
05	Martín Estrada	x				x	
06	Dania Yasmeri Estrada	x				x	
07	Eunice Muñoz	x				x	
08	Altero Rodríguez	x				x	
09	Juan Manuel Muñoz	x					x
10	Juan Muñoz	x					x
11	Ennner Muñoz	x				x	
12	Danilo Aguirre	x					x
13	Rigoberto Soto	x					x
14	Eugenia Soto	x				x	
15	Eugenio Palma	x					x
16	Juan Francisco Alcano Castro	x					x
17	Ciriaco Castro	x				x	
18	José Celin Artica	x			x		
19	Florencio Castro	x					x
		19	00	00	01	11	07

Nueva Esperanza, planecitos #1

# de la viv.	Nombre del jefe de familia	Ocupado	Desocupado	Edif. Público Negocio	Estado de la Vivienda B	R	M
20	Odalis Sarahí Salgado	x					x
21	Seyby Moncada	x				x	
22	Adelpanso Ortez	x			x		
23	Luis Alonso Ortez	x				x	
24	Sania Nohely Moncada	x					x
25	Marvin Omar Ortez Cruz	x			x		
26	Santos Teperino Lopez	x				x	
27	Silian Doris Ortez	x					x
28	Dora Lizeth Ramírez	x				x	
29	Argentina Azucena Ordoñez	x				x	
30	Nelsie Edelsis Ramírez Gonzalo	x					x
31	Evelda Gonzalez	x				x	
32	Belkis Yanelis Flores	x					x
33	Erasmo Pérez	x					x
34	Ruperto Muñoz	x					x
35	Erlinda Marbely Soto Ramírez	x				x	
36	Jesica Jacinta Quintanilla	x			x		
37	María Magdalena Borjas	x					x
38	Gilber Borjas	x				x	
		19	00	00	03	08	08

Nueva Esperanza, Los Planitos #1

	Nombre del jefe de familia	Ocupado	Desocupado	Edif. Público Negocio	Estado de la vivienda B	R	M
39	Delmer Salgado	x				x	
40	Marinth Yorleny Salgado	x					x
41	José Armando Salgado	x				x	
42	Sergia Johana Mairena	x					x
43	Saúl Alfredo Salgado Elvir	x					x
44	José Evaristo Cerrato	x					x
45	Marlon Efraín Velásquez Rodríguez	x					x
46	Dilma Isabel Rodríguez	x					x
47	Kenia Isabel Mejía Ponce	x				x	
48	Esc.			x	x		
		09	00	01	01	03	06

Total → 47 00 01 05 22 21

Cuadro Resumen

Descripción Edificación	#
Vivienda Ocupada	47
Vivienda Desocupado.	00
Iglesias.	07
Centro Comunal	00
Escuelas	07
Kinder	00
Cesar	00
Negocios.	00
Edificio Gubernamental.	00
	49

El Encanto, Nueva Esperanza, los planitos #1

# de la viv.	Nombre del jefe de familia	Ocupado	Desocupado	Edif. Público / Negocio	Estado de la Vivienda		
					B	R	M
01	José Esil Pineda	x				x	
02	Risci Nohemi Cerrato García	x				x	
03	Dilcia Sulema Pineda Cabrera	x				x	
04	Dagoberto Flores	x				x	
05	Pablo Enrique Pineda Cabrera	x				x	
06	Santos Ramona Sánchez	x				x	
07	Melvin Renieri Aguirre	x				x	
08	María Guadalupe Machado	x				x	
09	Elsi Yolani Pineda	x				x	
10	Ramiro Roza Maradiaga	x				x	
11	Redin Edilson Maradiaga	x				x	
12	Kenia Cerrera Banegas	x				x	
13	Lucio Vásquez	x				x	
14	María Isabel Sánchez	x				x	
15	Franklin Misael Moncada Sánchez	x					x
16	Dersi Yaqueline Mendoza	x				x	
17	Santos Dionisio Sánchez	x				x	
18	Douglas Nahún Sánchez	x				x	
19	Franklin Misael Sánchez		x			x	
		18	01	00	00	18	01

El Encanto, Nueva Esperanza, los planitos #1

# de la viv.	Nombre del jefe de familia	Ocupado	Desocupado	Edif. Público / Negocio	Estado de la Vivienda		
					B	R	M
20	Santo Rolando Sánchez	x			x		
21	Rosa Linda Sánchez	x				x	
22	Abrahán Tercero	x				x	
23	Herminio de los Santos Machado	x			x		
24	Santos Roberto Aguirre	x					x
25	Petrona Cerrato	x				x	
26	Alberto Cerrato	x					x
27	Franklin Gustavo Santos Cerrato	x			x		
28	Candida Argentina Cerrato	x				x	
29	Dixia Santos Cerrato	x			x		
30	María Luisa Sánchez	x					x
31	José Lozano Santos	x					x
32	Carlos Tercero	x					x
33	Candida Delfina Pineda	x					x
34	Albertina López Amador	x			x		
35	Erick Espinal Canales	x					x
36	Roney Flores Díaz	x				x	
37	Maritza Fidelina Montoya	x				x	
38	Keli Yanira Romero	x			x		
		19	00	00	06	06	07

El Encanto, Nueva Esperanza, los Planecitos #1

# de la viv.	Nombre del jefe de familia	Ocupado	Desocupado	Edif. Público/ Negocio	Estado de la Vivienda B	R	M
39	Cruz Estrada	x					x
40	Anna Maribel Montoya	x				x	
41	Santos Simeón Ramírez	x				x	
42	Sindy Lorena Canales	x			x		
43	Ezequiel Sánchez	x				x	
		05	00	00	01	03	01

Total → 42 01 00 07 27 09

Cuadro Resumen.

Descripción Edificación	#
Vivienda Ocupada.	42
Vivienda Desocupada.	01
Iglesias.	00
Centro Comunal	00
Escuelas	00
Kinder	00
Cesar	00
Negocios.	00
Edificio Gubernamental.	00
	43

ALDEA DE POTRERILLOS

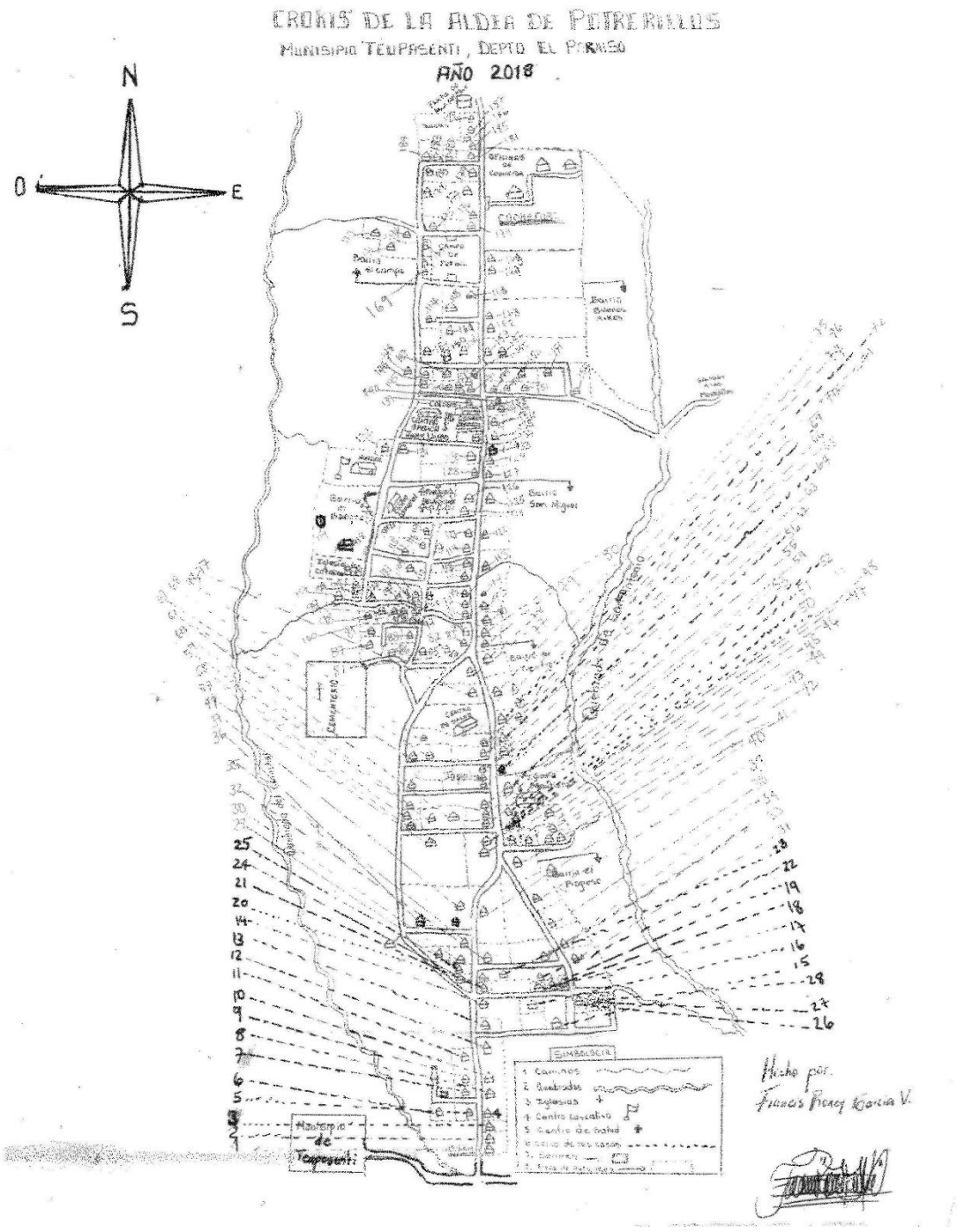

Indicadores de Linea Base

Departamento EL PARAISO
Codigo Municipio 0715
Nombre del Municipio Teupasenti

Nombre Potrerillos
Codigo
Tipo Comunidad: Caserio

Total Encuestas: 165

Tematica y Objetivos	Indicador	Valor	%
Datos Generales sobre poblacion	Población total	668.00	
Datos Generales sobre poblacion	Población femenina	330.00	49.40 %
Datos Generales sobre poblacion	Población masculina	338.00	50.60 %
Datos Generales sobre poblacion	Promedio de personas por vivienda	3.61	
Datos Generales sobre poblacion	Población menor de 5 años		
Datos Generales sobre poblacion	Población ubicada en el rango de 5 a 12 años		
Datos Generales sobre poblacion	Población ubicada en el rango de 13 a 18 años	102.00	15.27 %
Datos Generales sobre poblacion	Población ubicada en el rango de 19 a 30 años		
Datos Generales sobre poblacion	Población ubicada en el rango de 31 a 50 años		
Datos Generales sobre poblacion	Población ubicada en el rango de 51 años y más		
Fuerza de Trabajo	Poblacion en edad de Trabajar (PET)	523.00	78.29 %
Fuerza de Trabajo	Poblacion Economicamente Activa (PEA)	239.00	45.70 %
Fuerza de Trabajo	Poblacion Economicamente Inactiva(PEI)	284.00	54.30 %
Fuerza de Trabajo	Tasa de desempleao año pasado		
Meta 1	Total hogares con ingresos diario per cápita menor a $ 1.00	124.00	67.03 %
Meta 1	Total hogares con ingresos diario per cápita de $ 1.00 a 2.00	47.00	25.41 %
Meta 1	Total hogares con ingresos diario per cápita mayor a $ 2.00	13.00	7.03 %
Meta 1	Tasa de pobreza segun censo poblacion y vivienda		
Meta 1	Tasa de pobrza extrema segun censo 2001		
Meta 2	Total hogares que los ingresos les ajusta para alimentarse los 3 tiempos	161.00	87.03 %
Meta 2	Total hogares que los ingresos les ajusta para alimentarse los 2 tiempos	22.00	11.89 %
Meta 2	Total hogares que los ingresos les ajusta para alimentarse los 2 tiempos	0.00	0.00 %
Ingresos por remesas	# Hogares que reciben remesas	6.00	3.24 %
Ingresos por remesas	# Hogares que reciben remesas menos de Lps. 1000.00	0.00	0.00 %
Ingresos por remesas	# Hogares que reciben remesas de Lps. 1001.00 a 2000	0.00	0.00 %

Tematica y Objetivos	Indicador	Valor	%
Ingresos por remesas	# Hogares que reciben remesas de Lps. 2001.00 en adelante	0.00	0.00 %
Familias Trabajan la tierra y producen	# hogares que trabajan por cuenta propia la tierra	163.00	88.11 %
Familias Trabajan la tierra y producen	# hogares trabajan tierra totalmente pagada	162.00	87.57 %
Familias Trabajan la tierra y producen	# hogares trabajan tierra propia pagando	1.00	0.54 %
Familias Trabajan la tierra y producen	# hogares trabajan en tierra alquilada y prestada	3.00	1.62 %
Familias Trabajan la tierra y producen	# hogares trabajan en tierra en litigio y comunal	0.00	0.00 %
Familias Trabajan la tierra y producen	# hogares que no tiene tierra	18.00	9.73 %
Familias Trabajan la tierra y producen	# hogares que producen alimento	148.00	90.80 %
Familias Trabajan la tierra y producen	# hogares que producen alimento para autoconsumo	61.00	41.22 %
Personas Trabajan la tierra por familia	# viviendas donde trabaja una persona por familia	125.00	71.84 %
Personas Trabajan la tierra por familia	# viviendas donde trabajan dos persona por familia	36.00	20.69 %
Personas Trabajan la tierra por familia	# viviendas donde trabajan tres personas por familia	11.00	6.32 %
Personas Trabajan la tierra por familia	# viviendas donde trabajan 4 o más personas por familia	2.00	1.15 %
Datos Generales sobre poblacion	# de niñ@s en edad de estudiar	237.00	35.48 %
Datos Generales sobre poblacion	# de niñ@s en edad escolar que actualmente estudian	130.00	54.85 %
Datos Generales sobre poblacion	niñ@s en edad escolar que actualmente no estudian	107.00	45.15 %
Datos Generales sobre poblacion	# de niñ@s en edad de estudiar del sexo femenino	0.00	0.00 %
Datos Generales sobre poblacion	# de niñ@s en edad de estudiar del sexo masculino	0.00	0.00 %
Datos Generales sobre poblacion	# de niñ@s que actualmente estudian del sexo masculino	0.00	0.00 %
Datos Generales sobre poblacion	# de niñ@s que actualmente estudian del sexo femenino	0.00	0.00 %
Meta 3	# de niñ@s en edad preescolar (de 5 a 6 años)	27.00	11.39 %
Meta 3	# de niñ@s que están estudiando preescolar	13.00	48.15 %
	# de niñ@s en edad de estudiar primaria (7 a 12 años)	70.00	29.54 %
	# de niñ@s que estudian primaria	57.00	81.43 %
	# de niñ@s en edad de estudiar plan básico (13 a 15 años)	52.00	21.94 %
	# de niñ@s que actualmente cursan plan básico	27.00	51.92 %
Estudios diversificados	# de niñ@s en edad de estudiar diversificado (16 a 18 años)	44.00	18.57 %
Estudios diversificados	# de niñ@s que actualmente cursan diversificado	2.00	4.55 %
Estudios diversificados	# de niñ@s en edad de estudiar universidad (19 a 23 años)	44.00	18.57 %

Tematica y Objetivos	Indicador	Valor	%
Estudios diversificados	# jóvenes que actualmente estudian en la universidad	0.00	0.00 %
	Población que representa fuerza de trabajo emergente (13 a 18 años)	96.00	40.51 %
	Población fuerza de trabajo emergente que actualmente estudia en la	29.00	12.24 %
	total niñ@s en edad preescolar (de 5 a 6 años)	13.00	
	# de niñ@s que están estudiando preescolar	0.00	0.00 %
	# de niños que estudian preescolar	0.00	0.00 %
	Total niñ@s que estudian primaria	77.00	
	# de niños que estudian primaria	0.00	0.00 %
	# de niñas que estudian primaria	0.00	0.00 %
Estudios diversificados	Total niñ@s que estudian secundaria	40.00	
Estudios diversificados	# de niños que estudian secundaria	0.00	0.00 %
Estudios diversificados	# de niñas que estudian secundaria	0.00	0.00 %
Estudios diversificados	# de hombres en edad de trabajar <REVISAR !!!>		
	# de mujeres en edad de trabajar <REVISAR !!!>		
	% de mujeres que trabajan remuneradamente (ocupación) <REVISAR !!!>		
	# de hombres de la fuerza de trabajo emergente que actualmente estudia		
	# de mujeres de la fuerza de trabajo emergente que actualmente estudia		
	Tasa de embarazos en adolescentes (PN) (__ mujeres de 13 a 21 años)		
	# de madres solteras/ hogares	14.00	7.04 %
Meta 5	# de niñ@s menores o iguales a 4 años		
Meta 5	# de niñ@s muertos menores de 5 años en el 20___		
Meta 5	Tasa de mortalidad infantil en menores de 5 años		
Meta 5	Total de niñ@s / niñas nacidos en el 20___	40.00	
Meta 5	% de partos atendidos por enfermeras	0.00	0.00 %
Meta 5	% de partos atendidos por parteras	0.00	0.00 %
Meta 5	% de partos atendidos por médicos		
Meta 5	% de partos atendidos por ella sola		
Meta 5	% de partos atendidos por el marido		
Meta 5	% de partos atendidos por otra persona		

Tematica y Objetivos	Indicador	Valor	%
Meta 5	Tasa de desnutrición menores de 5 años (censo base 2001)		
Meta 6	# de madres murieron antes, durante o postparto en el 20_	0.00	0.00 %
Meta 6	Tasa de mortalidad materna por mil partos atendidos		
	# no de personas se enfermaron de paludismo durante el 20__	0.00	0.00 %
	# no de personas se enfermaron de dengue clasico durante el 20__	6.00	20.00 %
	# no de personas se enfermaron de IRAS durante el 20__		
	# no de personas se enfermaron de dengue hemorragico durante el 20__	0.00	0.00 %
	# no de personas se enfermaron de chagas durante el 20__	0.00	0.00 %
	# no de personas se enfermaron de tuberculosis durante el 20__		
	# no de personas se enfermaron de alcoholismo durante el 20__	0.00	0.00 %
	# no de personas se enfermaron de cancer durante el 20__		
	# no de personas se enfermaron de diarreas durante el 20__	1.00	3.33 %
	# no de personas se enfermaron de la piel durante el 20__	0.00	0.00 %
	# no de personas se enfermaron de otra categoria durante el 20__	6.00	20.00 %
	# no niñ@os con discapacidad durante el 20__		
	# viviendas con agua de pozo propio	0.00	0.00 %
	# viviendas con agua de acueducto	134.00	72.43 %
	# viviendas con agua de rio o quebrada	3.00	1.62 %
	# viviendas con servicio sanitario	25.00	13.51 %
	# viviendas con Letrinas	131.00	70.81 %
	# viviendas con Letrinas y las Utilizan	163.00	88.11 %
	# viviendas con Recoleccion de basura	22.00	11.89 %
	# viviendas con Aseo de Calles	15.00	8.11 %
	# viviendas con Energia Electrica Domiciliar	40.00	21.62 %
Vivienda	# total de edificaciones en el municipio		
	# de edificaciones publicas y privadas		
	# de viviendas		
	# de viviendas desocupadas		
	# de viviendas ocupadas		

Tematica y Objetivos	Indicador	Valor	%
	# familias con vivienda propia y pagada	181.00	97.84 %
	# viviendas propias pagando	0.00	0.00 %
	# viviendas alquiladas	1.00	0.54 %
	# viviendas prestadas o cedidas	2.00	1.08 %
Condiciones de la vivienda	# viviendas buen estado	23.00	12.43 %
Condiciones de la vivienda	# viviendas condiciones regulares	159.00	85.95 %
Condiciones de la vivienda	# viviendas mal estado	2.00	1.08 %
Condiciones de la vivienda	# viviendas sin Repello	104.00	56.22 %
Condiciones de la vivienda	# viviendas con piso de tierra	58.00	31.35 %
Condiciones de la vivienda	# viviendas sin cielo falso	47.00	25.41 %
Condiciones de la vivienda	# viviendas techo mal estado	52.00	28.11 %
Condiciones de la vivienda	# viviendas con problemas estructurales	47.00	25.41 %
Condiciones de la vivienda	# viviendas sin ningun problema	58.00	31.35 %
Condiciones de la vivienda	# viviendas con una pieza	78.00	42.16 %
Condiciones de la vivienda	# viviendas con dos piezas	86.00	46.49 %
Condiciones de la vivienda	# viviendas con tres piezas	16.00	8.65 %
Condiciones de la vivienda	# viviendas con cuatro piezas	52.00	28.11 %
Condiciones de la vivienda	# viviendas con cinco piezas	20.00	10.81 %
Condiciones de la vivienda	# viviendas con seis piezas	10.00	5.41 %
Viviendas con baños	# viviendas con cero baños	29.00	15.68 %
Viviendas con baños	# viviendas con un baño	152.00	82.16 %
Viviendas con baños	# viviendas con dos banos	4.00	2.16 %
Viviendas con baños	# viviendas 3 baños o mas	0.00	0.00 %
# familias por vivienda	# viviendas con una familia	166.00	89.73 %
# familias por vivienda	# viviendas con dos familias	11.00	5.95 %
# familias por vivienda	# viviendas con tres familias	5.00	2.70 %
Consumo energetico para cocinar	# viviendas que utilizan electricidad para cocinar	59.00	31.89 %
Consumo energetico para cocinar	# viviendas que utilizan gas volatil para cocinar	37.00	20.00 %
Consumo energetico para cocinar	# viviendas que utilizan kerosen para cocinar	37.00	20.00 %

Tematica y Objetivos	Indicador	Valor	%
Consumo energetico para cocinar	# viviendas que utilizan leña para cocinar	184.00	99.46 %
Consumo energetico para cocinar	# viviendas que utilizan ecofogon para cocinar	37.00	20.00 %
# de dormitorios	# viviendas que tienen una pieza como dormitorio	78.00	42.16 %
Condiciones de la vivienda	# viviendas que tienen dos piezas como dormitorio	86.00	46.49 %
Condiciones de la vivienda	# viviendas que tienen tres piezas como dormitorio	16.00	8.65 %
Condiciones de la vivienda	# viviendas que tienen cuatro piezas como dormitorio	4.00	2.16 %
Participacion	# de hogares donde los hombres participan en organizaciones(mayores	18.00	9.73 %
Participacion	# de hogares donde las mujeres participan en organizaciones(mayores 18	11.00	5.95 %
Participacion	# de hogares donde participa solo un hombre	17.00	9.19 %
Participacion	# de hogares donde participan dos o mas hombres	1.00	0.54 %
Participacion	# de hogares donde participa una sola mujer	10.00	5.41 %
Participacion	# de hogares donde participan dos mujeres	1.00	0.54 %
Participacion	# de hogares donde participan tres o mas mujeres	0.00	0.00 %

Municipio: Tecpanecat → Jefe

Departamento: El Paraíso

Aldea o caserío: Potrerillos

# de la Vivienda	Nombre del jefe de familia	Ocupado	Desocupado	Edif. Público Negocio	Estado de la Vivienda B	R	M
1	Saira Godoy	x				x	
2	Nelson Omar Garcia	x				x	
3	Roni Morazan	x					x
4	Marcial Amaya	x				x	
5	Julio Cesar Morazan	x					x
6	Jose Emiliano Garcia	x			x		
7	Adela Celindrez	x			x		
8	Jesus Gonzales	x			x		
9	Adrian Aguilar	x			x		
10	Mariana Amaya	x				x	
11	Francisco Pineda	x				x	
12	Marcela Celindrez	x				x	
13	Ana Julia Amaya	x				x	
14	Jose Amaya	x				x	
15	Trinidad Garcia	x				x	
16	Concepcion Rodriguez	x				x	
17	Vivian Garcia	x			x		
18	Paola Amaya	x				x	
19	Oscar Rene Godoy	x			x		
		79			6 4	77 70	2 4

Municipio: Tecpanecat

Departamento: El Paraíso

Aldea o caserío: Potrerillos

# de la Vivienda	Nombre del jefe de familia	Ocupado	Desocupado	Edif. Público Negocio	Estado de la Vivienda B	R	M
20	Maria Antonia Amaya	x					x
21	Ana Rosa	x				x	
22	Emelda Rodriguez	x				x	
23	Eugenia Amaya	x				x	
24	Anny Melisa Palma	x				x	
25	Valentin Gutierrez	x				x	
26	Erlin Morazan	x					x
27	Otilio Velasquez	x			x		
28	Pastora Medina	x			x		
29	Erik Armando	x					x
30	Maria del Rosario lopez	x					x
31	Milton Amaya	x				x	
32	Oscar Armando Amaya	x			x		
33	Henry Garcia	x				x	
34	Ceferino Rodriguez	x			x		
35	Emilda Diaz	x				x	
36	Marcelino Morazan	x				x	
37	Felipe Amaya Morazan	x				x	
38	Cesar lopez	x					x
		79			4	70	4

Municipio: Tipitapa

Departamento: El Jicaro

Aldea o caserío: Potrerillos

# de la	Nombre del jefe de familia	Ocupado	Desocupado	Edif. Pública Templo	Estado de la Vivienda		
					B	R	M
39	Cenobia Castro	x				x	
40	Efren Aguilar	x					x
41	Nelci Ramirez	x					x
42	Joaquin Amaya Murillo	x			x		
43	Dexsi Pineda	x			x		
44	Carlos Antonio Gomez	x			x		
45	felipe Santiago Amaya	x					x
46	Yany Yoiler Garcia	x				x	
47	Guillermo Amaya	x					x
48	Ana Balbina Murillo	x					x
49	Sofia Garcia	x					x
50	Maria de los Santos Salgado	x					x
51	Dilcia Garcia	x					x
52	Amparo Colindres	x					x
53	Silvia Veronica Monzon	x					x
54	Juan Jose Murillo	x					x
55	Gladis Belinda Morazan	x					x
56	Aida Rosales	x					x
57	Bernarda Barrera	x					x
		79			3	2	74

Municipio: Tipitapa

Departamento: El Jicaro

Aldea o caserío: Potrerillos

# de la	Nombre del jefe de familia	Ocupado	Desocupado	Edif. Pública Templo	Estado de la Vivienda		
					B	R	M
58	Wilson Antonio Garcia	x			x		
59	Santos Ernesto Garcia	x				x	
60	Oscar Salinas	x			x		
61	Arturo Amaya	x			x		
62	Ernestina Murillo	x					x
63	Ramon Torrez	x			x		
64	Gary Josel Amaya	x				x	
65	Wilson Amaya	x					x
66	Ubalinda Garcia	x					x
67	Maria Genoveva Morazan	x				x	
68	Santos Valladares	x				x	
69	Santos Isidoro Amaya	x					x
70	Lina Rosa Alonzo	x					x
71	Leandra Amaya	x				x	
72	Anibal Velasquez	x				x	
73	Gladis Garcia	x			x		
74	Teodoro Garcia	x				x	
75	Santos Eduardo Amaya		x			x	
76	Santos Feimin Gomez		x			x	
		77			5	9	5

Municipio: [illegible]
Departamento: El Paraíso
Aldea o caserío: Potrerillos

# de la [illegible]	Nombre del jefe de familia	Ocupado	Desocupado	Edif. Público Negocio	Estado de la Vivienda B	R	M
77	Rigoberto Robledo		x			x	
78	Vicente Amaya	x				x	
79	Maria Cristina Murillo	x				x	
80	Francisco Pineda Galindo	x				x	
81	Santos Danilo Murillo	x				x	
81	Elio Amaya	x			x		
82	Alonzo Torrez Amaya	x			x		
83	Jaime Danilo Amaya	x				x	
84	Roberia Garcia Castillo	x				x	
85	Maria Miguelina Amaya	x				x	
86	Graciela Amaya Murillo	x				x	
87	Felipe Morazan	x			x		
88	Uberlinda Garcia Velasquez	x				x	
89	Santos Edilberto Amaya	x				x	
90	Ciriaco Gabriel Murillo	x				x	
91	Nolvia Yamileth Murillo	x				x	
92	Arcadia Rodriguez	x				x	
93	Luz Esperanza Zambrano	x				x	
94	Enrrique Amaya	x				x	
		79			3	76	0

Departamento: El Paraíso
Aldea o caserío: Potrerillos

# de la [illegible]	Nombre del jefe de familia	Ocupado	Desocupado	Edif. Público Negocio	Estado de la Vivienda B	R	M
95	Beatriz Vallesillo	x				x	
96	Bertilia Murillo	x			x		
97	Melida Amaya	x				x	
98	Alex Morazan	x				x	
99	David Garcia	x			x		
100	Ismael Aguilar	x				x	
101	Aristides Garcia	x				x	
102	Isidoro Murillo	x				x	
103	Manuel Velasquez	x				x	
104	Isidoro Murillo Artica	x				x	
105	Eugenio Aleman	x					x
106	Olivia Lopez	x				x	
107	Carlos Licona	x			B		
108	Alvaro Garcia	x			x		
109	Elvia Amaya	x			x		
110	Adelina Murillo	x				x	
111	Juan Antonio Murillos	x				x	
112	Eduardo Palada	x				x	
113	Carlos Roberto Garcia Amaya	x			x		
		79			6	72	1

Departamento: El Paraíso

Aldea o caserío: Potrerillos

# de la	Nombre del jefe de familia	Ocupado	Desocupado	Edif. Público o Negocio	Estado de la Vivienda		
					B	R	M
95	Bratir Vallecillo	x				x	
96	Bratilia Murillo	x			x		
97	Melida Amaya	x				x	
98	Alex Morazan	x				x	
99	David Garcia	x			x		
100	Ismael Aguilar	x				x	
101	Aristides Garcia	x				x	
102	Isidoro Murillo	x				x	
103	Manuel Velasquez	x				x	
104	Isidoro Murillo Arias	x				x	
105	Eugenio Aleman	x					x
106	Olivia Lopez	x				x	
107	Carlos Cicona	x			B		
108	Alvaro Garcia	x			x		
109	Elvia Amaya	x			x		
110	Adelina Murillo	x				x	
111	Juan antonio murillos	x				x	
112	Eduardo Palada	x				x	
113	Carlos Roberto Garcia Amaya	x			x		
		79			6	72	1

Municipio: Trojes

Departamento: El Paraíso

Aldea o caserío: P. Trerillos

# de la	Nombre del jefe de familia	Ocupado	Desocupado	Edif. Público o Negocio	Estado de la Vivienda		
					B	R	M
114	Maria pineda		x			R	
115	petrona pineda		x			x	
116	Manuel pineda	x				x	
117	Brenda Torres Salgado	x				x	
118	Adriana Garcia		x				x
119	elmer Amaya	x				x	
120	Celina Amaya Cesto	x			x		
121	Ramón Amaya Balladares		x			x	
122	Isvela Amaya cegura		x			x	
123	Besi Amax	x				x	
124	Juquin orlando Amaya	x				x	
125	Santos pedro morillos	x				x	
126	Luiz Garcia	x			x		
127	Maximiliano morillos	x					x
128	Bertilia Murillos Amaya		x			x	
129	Celio Garcia	x					x
130	Naún velasqus	x				x	
131	Victor Garcia Colindres	x			x		
132	Yobani Morazan	x				x	
		73	6		3	73	3

Municipio: Tejutla

Departamento: El Salvador

Aldea o caserío: Potrerillos

# de la vivienda	Nombre del jefe de familia	Ocupado	Desocupado	Edif. Público Negocio	Estado de la vivienda B	R	M
133	Angelina Aguilar	x			x		
134	Angela Murillo	x					x
135	Juana Diaz	x				x	
136	Waudilia Amaya		x				x
137	Carlos Roberto Amaya Murillos	x				x	
138	Julio cesar Garcia	x					x
139	Sandra Castillo	x				x	
140	erlin Garcia		x			x	
145	Brenda Torres	x				x	
146	Camila Boga	x				x	
147	Julia Yened Garcia	x				x	
148	Eduardo Torres Amaya		x				x
149	Rubea Garcia		x		x		
150	Sipriano Belasquez	x				x	
151	Bonifacio Belasquez		x				x
152	paula Belasquez	x					x
153	Donila garcia	x				x	
154	Jacobo garcia						
155	Joce donato Amaya	x				x	
156	Jacobo Garcia	x			2	x	6
157	Darwin Garcia	x	x			x	
158	Vilma Colindres	x	x			x	
159	Delmi Colindres	x				x	
		77	7		2	74	6

# de la vivienda	Nombre del jefe de familia	Ocupado	Desocupado	Edif. Público Negocio	Estado de la vivienda B	R	M
761	Edgar Garcia.	x				x	
762	Caminda Torres.	x				x	
763	David Garcia.	x			x		
764	Alex Morazan.	x			x		
765	Ismael Aguilar.	x				x	
766	Aristides Garcia	x			x		
767	Vitoriano Murillo.	x				x	
768	Eugenio Aleman.	x					x
769	Isidro Murillo.	x				x	
770	Isidro Murillo Artica	x				x	
771	Manuel Velasquez.	x				x	
772	Grabiela Diaz.		x				x
773	Franklin Belasquez.		x			x	
774	Ramona Garcia.		x			x	
775	Fran Antonio Lopez.		x			x	
776	Centro Bacreo.			x	x		
777	Iglecias.			x	x		
778	Centro Comunal			x	x		
779	Centro de Salud			x	x		
		77	4		7	70	2
					39		

# de la Viv.	Nombre del jefe de familia	Ocupado	Desocupado	Edif. Público/ Negocio	Estado de la Vivienda		
					B	R	M
780	Carlos Licona	x				x	
781	Adelina Murillo	x					x
782	Eduarelo Palada	x				x	
783	Carlos Roberto Garcia Amaya.	x				x	
784	Manuel Pineda.	x			x		
785	Brenda Torrez.	x				x	
786	Elmer Amaya.	x				x	
787	Besy Amaya.	x			x		
788	Joaquin Amaya.	x				x	
789	Pedro Murillo.	x				x	
790	Luis Garcia.	x			x		
791	Maximino Murillo.	x				x	
792	Bertilia Murillo.	x					x
793	Celio Garcia.	x				x	
794	Nain Velasquez	x				x	
795	Victor Garcia.	x			x		
796	Yobani Morazan	x				x	
797	Argentina Aguilar	x				x	
798	Angela Murillo.	x				x	
		79			4	73	2

# de la Viv.	Nombre del jefe de familia	Ocupado	Desocupado	Edif. Público/ Negocio	Estado de la Vivienda		
					B	R	M
799	Juana Francisca Diaz.	x				x	
200	Baudilio Amaya.	x					x
201	Sandra Bustillo.	x				x	
202	Camilo Vega.	x			x		
203	Tulio Janeth Garcia.	x				x	
204	Cipriano Velasquez.	x				x	
205	Pabla Velasquez.	x					x
206	Donila Garcia.	x			x		
207	Jacobo Garcia.	x				x	
208	Josei Donaldo Amaya.	x				x	
209	Orbelina Moncada.	x				x	
210	Darwin Marin Garcia.	x				x	
211	Edgar Garcia.	x				x	
212	Glenda Licona.	x					x
213	Nelson Guadalupe Amaya.	x					x
214	Alvaro Garcia.		x			x	
215	Elvia. Amaya.		x			x	
216	Juan Antonio Murillo.		x		x		
217	Maria Pineda.		x			x	
		75	4		3	72	4

# de la Viv.	Nombre del jefe de familia	Ocupado	Desocupado	Edif. Público/ Negocio	Estado de la Vivienda B	R	M
218	Petrona Pineda.		x			x	
219	Adriana García.		x			x	
220	Celina Amaya.		x				x
221	Ramón Amaya.		x			x	
222	Isbela Amaya Segura.		x		x		
223	Carminda Torrez.		x			x	
224	Gabriela Diaz.		x			x	
225	Franklin Velasquez.		x			x	
226	Cris Amando Velasquez.		x			x	
227	Romana García.		x			x	
228	Frain Antonio Velasquez.		x			x	
229	Daniel Torres.		x			x	
230	Marcos Antonio Banegas.		x				x
			73		1	70	2

Cuadro Resumen

Descripción Edificación	#
Vivienda Ocupada	787
Vivienda Desocupada	36
Iglesias	2
Centro Comunal	1
Escuelas	2
Kinder	1
Cesar	1
Negocios	3
Edificio Gubernamental	

230
+ 3
233

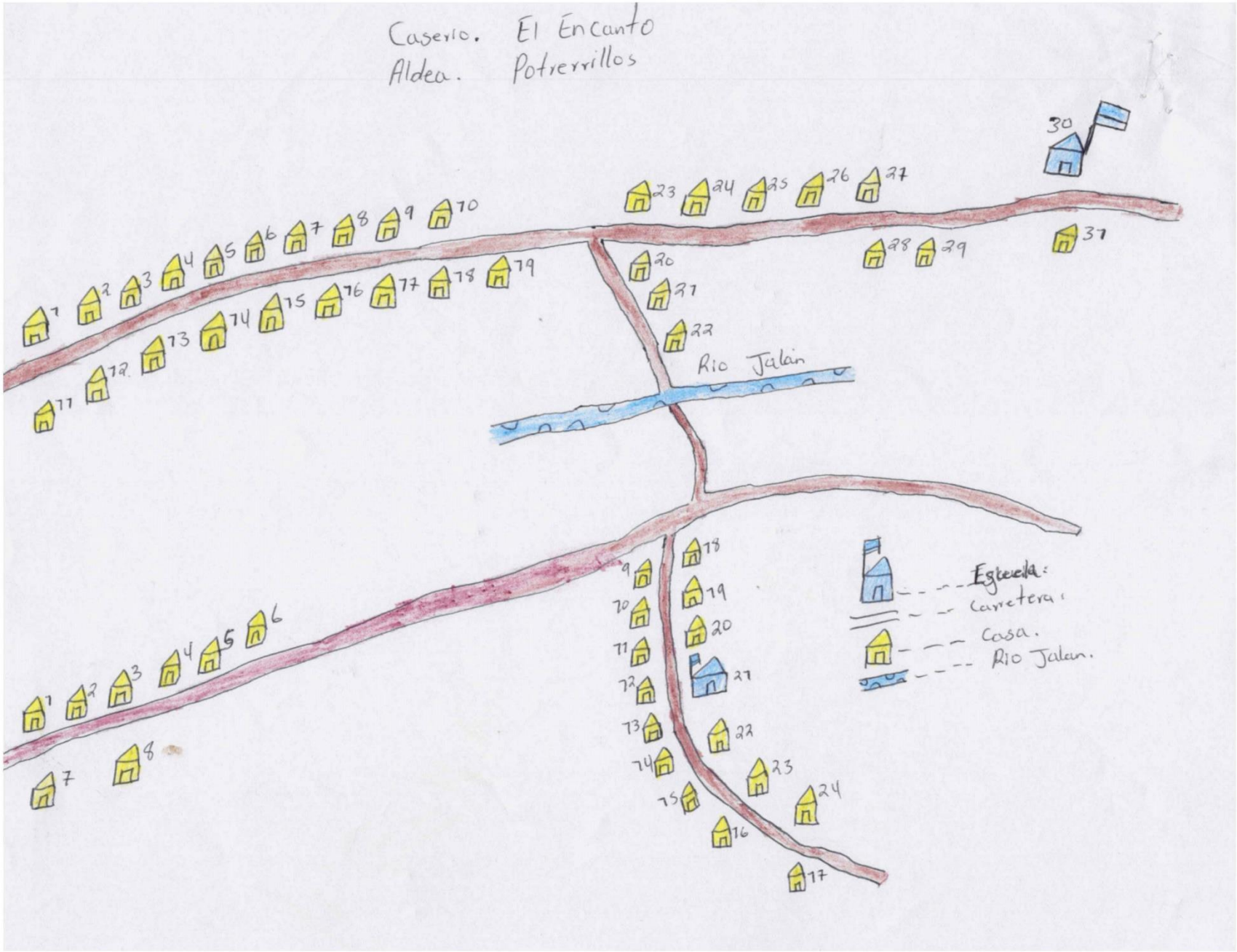
Caserio. El Encanto
Aldea. Potrerrillos
Rio Jalan
Escuela:
Carretera:
Casa.
Rio Jalan.

Indicadores de Linea Base

Departamento EL PARAISO
Codigo Municipio 0715
Nombre del Municipio Teupasenti

Nombre La Vega el Encanto
Codigo
Tipo Comunidad: Caserio

Total Encuestas: 47

Tematica y Objetivos	Indicador	Valor	%
Datos Generales sobre poblacion	Población total	233.00	
Datos Generales sobre poblacion	Población femenina	118.00	50.64 %
Datos Generales sobre poblacion	Población masculina	115.00	49.36 %
Datos Generales sobre poblacion	Promedio de personas por vivienda	4.96	
Datos Generales sobre poblacion	Población menor de 5 años		
Datos Generales sobre poblacion	Población ubicada en el rango de 5 a 12 años		
Datos Generales sobre poblacion	Población ubicada en el rango de 13 a 18 años	36.00	15.45 %
Datos Generales sobre poblacion	Población ubicada en el rango de 19 a 30 años		
Datos Generales sobre poblacion	Población ubicada en el rango de 31 a 50 años		
Datos Generales sobre poblacion	Población ubicada en el rango de 51 años y más		
Fuerza de Trabajo	Poblacion en edad de Trabajar (PET)	184.00	78.97 %
Fuerza de Trabajo	Poblacion Economicamente Activa (PEA)	90.00	48.91 %
Fuerza de Trabajo	Poblacion Economicamente Inactiva(PEI)	94.00	51.09 %
Fuerza de Trabajo	Tasa de desempleao año pasado		
Meta 1	Total hogares con ingresos diario per cápita menor a $ 1.00	40.00	85.11 %
Meta 1	Total hogares con ingresos diario per cápita de $ 1.00 a 2.00	2.00	4.26 %
Meta 1	Total hogares con ingresos diario per cápita mayor a $ 2.00	4.00	8.51 %
Meta 1	Tasa de pobreza segun censo poblacion y vivienda		
Meta 1	Tasa de pobrza extrema segun censo 2001		
Meta 2	Total hogares que los ingresos les ajusta para alimentarse los 3 tiempos	45.00	95.74 %
Meta 2	Total hogares que los ingresos les ajusta para alimentarse los 2 tiempos	1.00	2.13 %
Meta 2	Total hogares que los ingresos les ajusta para alimentarse los 2 tiempos	0.00	0.00 %
Ingresos por remesas	# Hogares que reciben remesas	0.00	0.00 %
Ingresos por remesas	# Hogares que reciben remesas menos de Lps. 1000.00	0.00	
Ingresos por remesas	# Hogares que reciben remesas de Lps. 1001.00 a 2000	0.00	

Tematica y Objetivos	Indicador	Valor	%
Ingresos por remesas	# Hogares que reciben remesas de Lps. 2001.00 en adelante	0.00	
Familias Trabajan la tierra y producen	# hogares que trabajan por cuenta propia la tierra	33.00	70.21 %
Familias Trabajan la tierra y producen	# hogares trabajan tierra totalmente pagada	21.00	44.68 %
Familias Trabajan la tierra y producen	# hogares trabajan tierra propia pagando	1.00	2.13 %
Familias Trabajan la tierra y producen	# hogares trabajan en tierra alquilada y prestada	8.00	17.02 %
Familias Trabajan la tierra y producen	# hogares trabajan en tierra en litigio y comunal	0.00	0.00 %
Familias Trabajan la tierra y producen	# hogares que no tiene tierra	16.00	34.04 %
Familias Trabajan la tierra y producen	# hogares que producen alimento	31.00	93.94 %
Familias Trabajan la tierra y producen	# hogares que producen alimento para autoconsumo	12.00	38.71 %
Personas Trabajan la tierra por familia	# viviendas donde trabaja una persona por familia	21.00	45.65 %
Personas Trabajan la tierra por familia	# viviendas donde trabajan dos persona por familia	13.00	28.26 %
Personas Trabajan la tierra por familia	# viviendas donde trabajan tres personas por familia	7.00	15.22 %
Personas Trabajan la tierra por familia	# viviendas donde trabajan 4 o más personas por familia	5.00	10.87 %
Datos Generales sobre poblacion	# de niñ@s en edad de estudiar	103.00	44.21 %
Datos Generales sobre poblacion	# de niñ@s en edad escolar que actualmente estudian	44.00	42.72 %
Datos Generales sobre poblacion	niñ@s en edad escolar que actualmente no estudian	59.00	57.28 %
Datos Generales sobre poblacion	# de niñ@s en edad de estudiar del sexo femenino	0.00	0.00 %
Datos Generales sobre poblacion	# de niñ@s en edad de estudiar del sexo masculino	0.00	0.00 %
Datos Generales sobre poblacion	# de niñ@s que actualmente estudian del sexo masculino	0.00	0.00 %
Datos Generales sobre poblacion	# de niñ@s que actualmente estudian del sexo femenino	0.00	0.00 %
Meta 3	# de niñ@s en edad preescolar (de 5 a 6 años)	9.00	8.74 %
Meta 3	# de niñ@s que están estudiando preescolar	2.00	22.22 %
	# de niñ@s en edad de estudiar primaria (7 a 12 años)	31.00	30.10 %
	# de niñ@s que estudian primaria	20.00	64.52 %
	# de niñ@s en edad de estudiar plan básico (13 a 15 años)	12.00	11.65 %
	# de niñ@s que actualmente cursan plan básico	2.00	16.67 %
Estudios diversificados	# de niñ@s en edad de estudiar diversificado (16 a 18 años)	21.00	20.39 %
Estudios diversificados	# de niñ@s que actualmente cursan diversificado	0.00	0.00 %
Estudios diversificados	# de niñ@s en edad de estudiar universidad (19 a 23 años)	30.00	29.13 %

Tematica y Objetivos	Indicador	Valor	%
Estudios diversificados	# jóvenes que actualmente estudian en la universidad	1.00	3.33 %
	Población que representa fuerza de trabajo emergente (13 a 18 años)	33.00	32.04 %
	Población fuerza de trabajo emergente que actualmente estudia en la	2.00	1.94 %
	total niñ@s en edad preescolar (de 5 a 6 años)	2.00	
	# de niñ@s que están estudiando preescolar	0.00	0.00 %
	# de niños que estudian preescolar	0.00	0.00 %
	Total niñ@s que estudian primaria	33.00	
	# de niños que estudian primaria	0.00	0.00 %
	# de niñas que estudian primaria	0.00	0.00 %
Estudios diversificados	Total niñ@s que estudian secundaria	8.00	
Estudios diversificados	# de niños que estudian secundaria	0.00	0.00 %
Estudios diversificados	# de niñas que estudian secundaria	0.00	0.00 %
Estudios diversificados	# de hombres en edad de trabajar <REVISAR !!!>		
	# de mujeres en edad de trabajar <REVISAR !!!>		
	% de mujeres que trabajan remuneradamente (ocupación) <REVISAR !!!>		
	# de hombres de la fuerza de trabajo emergente que actualmente estudia		
	# de mujeres de la fuerza de trabajo emergente que actualmente estudia		
	Tasa de embarazos en adolescentes (PN) (__ mujeres de 13 a 21 años)		
	# de madres solteras/ hogares	9.00	12.68 %
Meta 5	# de niñ@s menores o iguales a 4 años		
Meta 5	# de niñ@s muertos menores de 5 años en el 20___		
Meta 5	Tasa de mortalidad infantil en menores de 5 años		
Meta 5	Total de niñ@s / niñas nacidos en el 20___	8.00	
Meta 5	% de partos atendidos por enfermeras	0.00	0.00 %
Meta 5	% de partos atendidos por parteras	0.00	0.00 %
Meta 5	% de partos atendidos por médicos		
Meta 5	% de partos atendidos por ella sola		
Meta 5	% de partos atendidos por el marido		
Meta 5	% de partos atendidos por otra persona		

Tematica y Objetivos	Indicador	Valor	%
Meta 5	Tasa de desnutrición menores de 5 años (censo base 2001)		
Meta 6	# de madres murieron antes, durante o postparto en el 20_	0.00	0.00 %
Meta 6	Tasa de mortalidad materna por mil partos atendidos		
	# no de personas se enfermaron de paludismo durante el 20__	0.00	
	# no de personas se enfermaron de dengue clasico durante el 20__	0.00	
	# no de personas se enfermaron de IRAS durante el 20__		
	# no de personas se enfermaron de dengue hemorragico durante el 20__	0.00	
	# no de personas se enfermaron de chagas durante el 20__	0.00	
	# no de personas se enfermaron de tuberculosis durante el 20__		
	# no de personas se enfermaron de alcoholismo durante el 20__	0.00	
	# no de personas se enfermaron de cancer durante el 20__		
	# no de personas se enfermaron de diarreas durante el 20__	0.00	
	# no de personas se enfermaron de la piel durante el 20__	0.00	
	# no de personas se enfermaron de otra categoria durante el 20__	0.00	
	# no niñ@os con discapacidad durante el 20__		
	# viviendas con agua de pozo propio	0.00	0.00 %
	# viviendas con agua de acueducto	30.00	63.83 %
	# viviendas con agua de rio o quebrada	0.00	0.00 %
	# viviendas con servicio sanitario	0.00	0.00 %
	# viviendas con Letrinas	43.00	91.49 %
	# viviendas con Letrinas y las Utilizan	43.00	91.49 %
	# viviendas con Recoleccion de basura	0.00	0.00 %
	# viviendas con Aseo de Calles	0.00	0.00 %
	# viviendas con Energia Electrica Domiciliar	0.00	0.00 %
Vivienda	# total de edificaciones en el municipio		
	# de edificaciones publicas y privadas		
	# de viviendas		
	# de viviendas desocupadas		
	# de viviendas ocupadas		

Tematica y Objetivos	Indicador	Valor	%
	# familias con vivienda propia y pagada	44.00	93.62 %
	# viviendas propias pagando	0.00	0.00 %
	# viviendas alquiladas	0.00	0.00 %
	# viviendas prestadas o cedidas	2.00	4.26 %
Condiciones de la vivienda	# viviendas buen estado	2.00	4.26 %
Condiciones de la vivienda	# viviendas condiciones regulares	43.00	91.49 %
Condiciones de la vivienda	# viviendas mal estado	1.00	2.13 %
Condiciones de la vivienda	# viviendas sin Repello	35.00	74.47 %
Condiciones de la vivienda	# viviendas con piso de tierra	2.00	4.26 %
Condiciones de la vivienda	# viviendas sin cielo falso	1.00	2.13 %
Condiciones de la vivienda	# viviendas techo mal estado	3.00	6.38 %
Condiciones de la vivienda	# viviendas con problemas estructurales	1.00	2.13 %
Condiciones de la vivienda	# viviendas sin ningun problema	2.00	4.26 %
Condiciones de la vivienda	# viviendas con una pieza	18.00	38.30 %
Condiciones de la vivienda	# viviendas con dos piezas	26.00	55.32 %
Condiciones de la vivienda	# viviendas con tres piezas	2.00	4.26 %
Condiciones de la vivienda	# viviendas con cuatro piezas	7.00	14.89 %
Condiciones de la vivienda	# viviendas con cinco piezas	4.00	8.51 %
Condiciones de la vivienda	# viviendas con seis piezas	0.00	0.00 %
Viviendas con baños	# viviendas con cero baños	3.00	6.38 %
Viviendas con baños	# viviendas con un baño	44.00	93.62 %
Viviendas con baños	# viviendas con dos banos	0.00	0.00 %
Viviendas con baños	# viviendas 3 baños o mas	0.00	0.00 %
# familias por vivienda	# viviendas con una familia	39.00	82.98 %
# familias por vivienda	# viviendas con dos familias	6.00	12.77 %
# familias por vivienda	# viviendas con tres familias	1.00	2.13 %
Consumo energetico para cocinar	# viviendas que utilizan electricidad para cocinar	1.00	2.13 %
Consumo energetico para cocinar	# viviendas que utilizan gas volatil para cocinar	1.00	2.13 %
Consumo energetico para cocinar	# viviendas que utilizan kerosen para cocinar	1.00	2.13 %

Tematica y Objetivos	Indicador	Valor	%
Consumo energetico para cocinar	# viviendas que utilizan leña para cocinar	46.00	97.87 %
Consumo energetico para cocinar	# viviendas que utilizan ecofogon para cocinar	1.00	2.13 %
# de dormitorios	# viviendas que tienen una pieza como dormitorio	18.00	38.30 %
Condiciones de la vivienda	# viviendas que tienen dos piezas como dormitorio	26.00	55.32 %
Condiciones de la vivienda	# viviendas que tienen tres piezas como dormitorio	2.00	4.26 %
Condiciones de la vivienda	# viviendas que tienen cuatro piezas como dormitorio	0.00	0.00 %
Participacion	# de hogares donde los hombres participan en organizaciones(mayores	23.00	48.94 %
Participacion	# de hogares donde las mujeres participan en organizaciones(mayores 18	28.00	59.57 %
Participacion	# de hogares donde participa solo un hombre	22.00	46.81 %
Participacion	# de hogares donde participan dos o mas hombres	1.00	2.13 %
Participacion	# de hogares donde participa una sola mujer	28.00	59.57 %
Participacion	# de hogares donde participan dos mujeres	0.00	0.00 %
Participacion	# de hogares donde participan tres o mas mujeres	0.00	0.00 %

Caserío: El encanto: Aldea. Potrerillos.

No. de lote	Nombre del jefe de familia	Ocupado	Desocupado	Edificio público negocio	Estado de la vivienda B	R	M
01	Beatriz Lopez. Diaz.	X					X
02	Yesika Yessenia Zuniga Ucles	X				X	
03	Antonia Morgan Zuniga.	X				X	
04	Yeni Lizeht. Palma Artica.	X				X	
05	Angela Ramona Diaz Amaya.	X				X	
06	Lizeht Samai Lopez. Herrera.	X				X	
07	Franklin Orlando. Chacon.	X				X	
08	Sandra Suyapa Garcia.	X					X
09	Modesta del Carmen Morgan	X				X	
10	Rosa Cristina Figueroa.	X				X	
11	Juan Bautista Maradiaga Cerrato	X				X	
12	Maria Mercedes Estrada Zuniga	X					X
13	Rosmery Marilu Zuniga.	X				X	
14	Deysi Yamileht Diaz Zuniga.	X					X
15	Emma Morgan.	X				X	
16	Juana Bautrista Santos Vasquez	X				X	
17	Gladis Rosibel Palma.	X				X	
18	Santos Dionicia. Artica.	X				X	
19	Maira Nohemi Palma Murillo.	X				X	
		19				15	4

No. de lote	Nombre del jefe de familia	Ocupado	Desocupado	Edificio público negocio	Estado de la vivienda B	R	M
20	Rosa Silvia Ramos	X				X	
21	Maria Francisca Dias.	X				X	
22	Escuela.			X		X	
23.	Iglecia.			X		X	
24	Sonia Evangelista Garcia.	X				X	
25	Olivia. Ramona. Salgado.	X				X	
26	Argentina Garcia. Morgan	X				X	
27	Bentura Lopez. Mendez.	X				X	
28	Damas Dias Lopez.	X				X	
29	Virgilia. Elvir Velasquez.	X					X
30	Evangelina Garcia.	X				X	
31	Rosa Maribel Segura.	X				X	
32	Victoria Lopez.	X				X	
33	Rosibel Murillo.	X				X	
34	Gregoria. Dias.	X				X	
35	Blanca Leticia. Amador.	X				X	
36	Martina Yolanda Lopez.	X				X	
37	Domitila Lopez.	X				X	
38	Anargelia. Perez.	X				X	
		77		2		78	

7 3 4

79 - 3

# de la Vivienda	Nombre del jefe de familia	Ocupado	Desocupado	Edif. Público/ Negocio	Estado de la Vivienda		
					B	R	M
39	Suyapa del Transito Robledo	x				x	
40	Brenda Leticia. Ponce.	x				x	
41	Keilin Yolibeth Aguilar.	x				x	
42	Ester Valladores	x				x	
43	Maria Cristina Valladares.	x				x	
44	Santos Danilo Lopez.	x				x	
45	Felipa. Murillos.	x				x	
46	Juana Dias.	x				x	
47	Maria Eduviges Garcia.	x				x	
48	Sania Evangelista Garcia Lopez.	x				x	
49	Ventura Lopez.	x				x	
50	Juana Diaz.	x				x	
51	Felipa Murillo.	x				x	
52	Victoria Lopez.	x				x	
53	Suyapa Robledo.	x				x	
54	Danilo Lopez.	x				x	
55	Melida. Roque.	x				x	
56	Ana Argelia Perez.	x				x	
57	Evangelina Garcia.	x				x	
		79				79	

# de la Viv.	Nombre del jefe de familia	Ocupado	Desocupado	Edif. Público/ Negocio	Estado de la Vivienda		
					B	R	M
58	Virgilio Elvir.	x				x	
59	Argentina Garcia Margain	x				x	
60	Kelin Yolibeth Aguilar.	x				x	
61	Maria Cristina Garcia.	x				x	
62	Domitila Lopez	x				x	
63	Rosibel Murillo.	x			x		
64	Damaris Lopez.	x				x	
65	Rosa Segura.	x				x	
66	Glenda Leticia Ponce.	x				x	
67	Martina Yolanda Lopez.	x				x	
68	Olivia Ramona Salgado.	x				x	
69	Leticia. Amador.		x			x	
		77	7		1	77	

Cuadro Resumen

Descripción Edificación	#
Vivienda Ocupada	66
Vivienda Desocupada	7
Iglesias	7
Centro Comunal	0
Escuelas	7
Kinder	0
Cesar	0
Negocios	0
Edificio Gubernamental	0
	66

ALDEA DE QUEBRADA DE ZAPOTILLO Y SUS CASERIOS

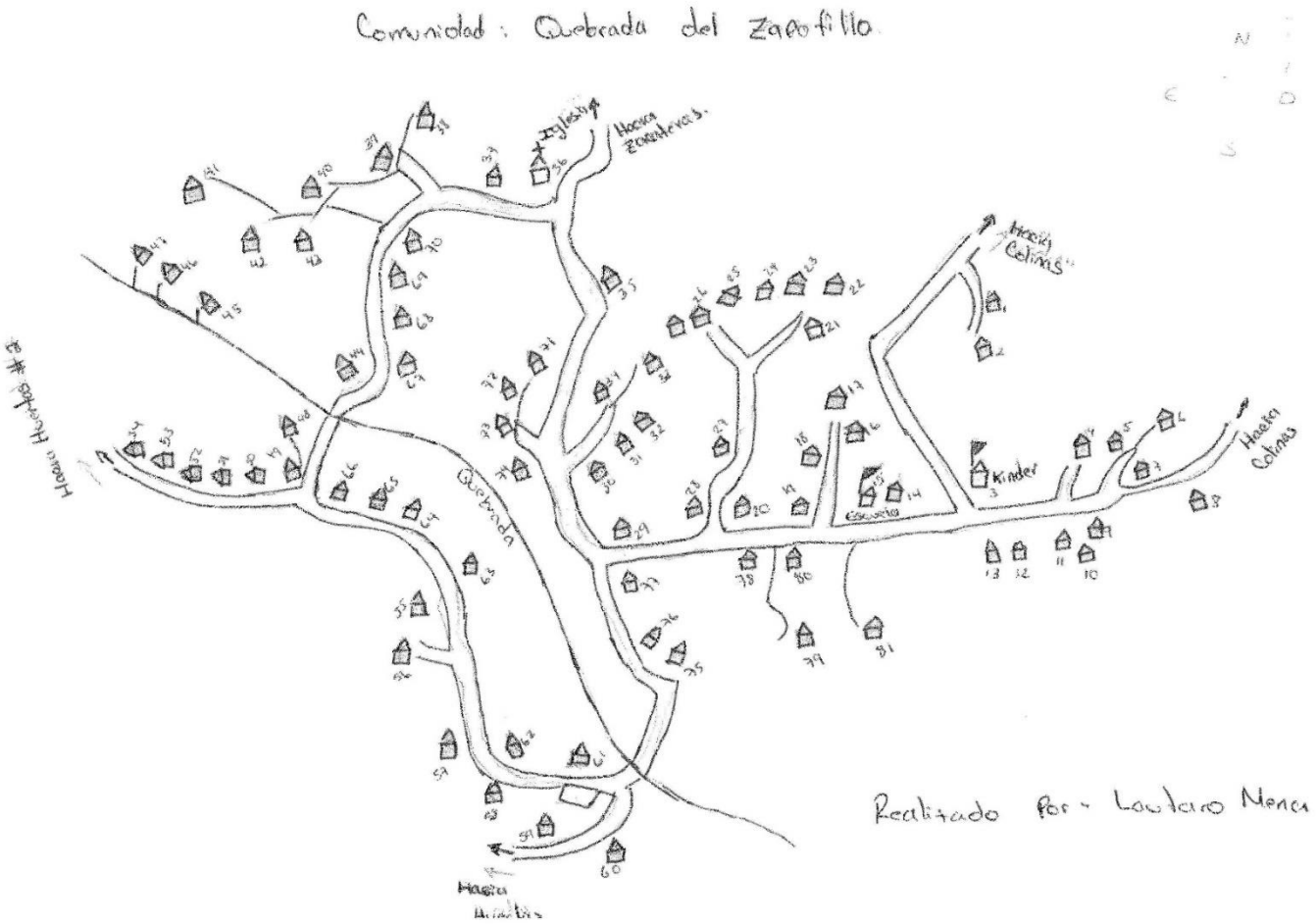

Indicadores de Linea Base

Departamento EL PARAISO
Codigo Municipio 0715
Nombre del Municipio Teupasenti

Nombre QUEBRADAS DE
Codigo
Tipo Comunidad: Aldea

Total Encuestas: 80

Tematica y Objetivos	Indicador	Valor	%
Datos Generales sobre poblacion	Población total	346.00	
Datos Generales sobre poblacion	Población femenina	171.00	49.42 %
Datos Generales sobre poblacion	Población masculina	175.00	50.58 %
Datos Generales sobre poblacion	Promedio de personas por vivienda	4.32	
Datos Generales sobre poblacion	Población menor de 5 años		
Datos Generales sobre poblacion	Población ubicada en el rango de 5 a 12 años		
Datos Generales sobre poblacion	Población ubicada en el rango de 13 a 18 años	49.00	14.16 %
Datos Generales sobre poblacion	Población ubicada en el rango de 19 a 30 años		
Datos Generales sobre poblacion	Población ubicada en el rango de 31 a 50 años		
Datos Generales sobre poblacion	Población ubicada en el rango de 51 años y más		
Fuerza de Trabajo	Poblacion en edad de Trabajar (PET)	252.00	72.83 %
Fuerza de Trabajo	Poblacion Economicamente Activa (PEA)	123.00	48.81 %
Fuerza de Trabajo	Poblacion Economicamente Inactiva(PEI)	129.00	51.19 %
Fuerza de Trabajo	Tasa de desempleao año pasado		
Meta 1	Total hogares con ingresos diario per cápita menor a $ 1.00	62.00	77.50 %
Meta 1	Total hogares con ingresos diario per cápita de $ 1.00 a 2.00	11.00	13.75 %
Meta 1	Total hogares con ingresos diario per cápita mayor a $ 2.00	7.00	8.75 %
Meta 1	Tasa de pobreza segun censo poblacion y vivienda		
Meta 1	Tasa de pobrza extrema segun censo 2001		
Meta 2	Total hogares que los ingresos les ajusta para alimentarse los 3 tiempos	79.00	98.75 %
Meta 2	Total hogares que los ingresos les ajusta para alimentarse los 2 tiempos	0.00	0.00 %
Meta 2	Total hogares que los ingresos les ajusta para alimentarse los 2 tiempos	1.00	1.25 %
Ingresos por remesas	# Hogares que reciben remesas	2.00	2.50 %
Ingresos por remesas	# Hogares que reciben remesas menos de Lps. 1000.00	0.00	0.00 %
Ingresos por remesas	# Hogares que reciben remesas de Lps. 1001.00 a 2000	2.00	100.00 %

Tematica y Objetivos	Indicador	Valor	%
Estudios diversificados	# jóvenes que actualmente estudian en la universidad	0.00	0.00 %
	Población que representa fuerza de trabajo emergente (13 a 18 años)	50.00	31.06 %
	Población fuerza de trabajo emergente que actualmente estudia en la	3.00	1.86 %
	total niñ@s en edad preescolar (de 5 a 6 años)	5.00	
	# de niñ@s que están estudiando preescolar	0.00	0.00 %
	# de niños que estudian preescolar	0.00	0.00 %
	Total niñ@s que estudian primaria	49.00	
	# de niños que estudian primaria	0.00	0.00 %
	# de niñas que estudian primaria	0.00	0.00 %
Estudios diversificados	Total niñ@s que estudian secundaria	6.00	
Estudios diversificados	# de niños que estudian secundaria	0.00	0.00 %
Estudios diversificados	# de niñas que estudian secundaria	0.00	0.00 %
Estudios diversificados	# de hombres en edad de trabajar <REVISAR !!!>		
	# de mujeres en edad de trabajar <REVISAR !!!>		
	% de mujeres que trabajan remuneradamente (ocupación) <REVISAR !!!>		
	# de hombres de la fuerza de trabajo emergente que actualmente estudia		
	# de mujeres de la fuerza de trabajo emergente que actualmente estudia		
	Tasa de embarazos en adolescentes (PN) (__ mujeres de 13 a 21 años)		
	# de madres solteras/ hogares	7.00	8.24 %
Meta 5	# de niñ@s menores o iguales a 4 años		
Meta 5	# de niñ@s muertos menores de 5 años en el 20___		
Meta 5	Tasa de mortalidad infantil en menores de 5 años		
Meta 5	Total de niñ@s / niñas nacidos en el 20___	6.00	
Meta 5	% de partos atendidos por enfermeras	0.00	0.00 %
Meta 5	% de partos atendidos por parteras	0.00	0.00 %
Meta 5	% de partos atendidos por médicos		
Meta 5	% de partos atendidos por ella sola		
Meta 5	% de partos atendidos por el marido		
Meta 5	% de partos atendidos por otra persona		

Tematica y Objetivos	Indicador	Valor	%
Meta 5	Tasa de desnutrición menores de 5 años (censo base 2001)		
Meta 6	# de madres murieron antes, durante o postparto en el 20_	0.00	0.00 %
Meta 6	Tasa de mortalidad materna por mil partos atendidos		
	# no de personas se enfermaron de paludismo durante el 20__	0.00	0.00 %
	# no de personas se enfermaron de dengue clasico durante el 20__	0.00	0.00 %
	# no de personas se enfermaron de IRAS durante el 20__		
	# no de personas se enfermaron de dengue hemorragico durante el 20__	0.00	0.00 %
	# no de personas se enfermaron de chagas durante el 20__	0.00	0.00 %
	# no de personas se enfermaron de tuberculosis durante el 20__		
	# no de personas se enfermaron de alcoholismo durante el 20__	0.00	0.00 %
	# no de personas se enfermaron de cancer durante el 20__		
	# no de personas se enfermaron de diarreas durante el 20__	0.00	0.00 %
	# no de personas se enfermaron de la piel durante el 20__	0.00	0.00 %
	# no de personas se enfermaron de otra categoria durante el 20__	1.00	100.00 %
	# no niñ@os con discapacidad durante el 20__		
	# viviendas con agua de pozo propio	7.00	8.75 %
	# viviendas con agua de acueducto	48.00	60.00 %
	# viviendas con agua de rio o quebrada	17.00	21.25 %
	# viviendas con servicio sanitario	1.00	1.25 %
	# viviendas con Letrinas	74.00	92.50 %
	# viviendas con Letrinas y las Utilizan	74.00	92.50 %
	# viviendas con Recoleccion de basura	1.00	1.25 %
	# viviendas con Aseo de Calles	1.00	1.25 %
	# viviendas con Energia Electrica Domiciliar	3.00	3.75 %
Vivienda	# total de edificaciones en el municipio		
	# de edificaciones publicas y privadas		
	# de viviendas		
	# de viviendas desocupadas		
	# de viviendas ocupadas		

Tematica y Objetivos	Indicador	Valor	%
	# familias con vivienda propia y pagada	79.00	98.75 %
	# viviendas propias pagando	0.00	0.00 %
	# viviendas alquiladas	0.00	0.00 %
	# viviendas prestadas o cedidas	1.00	1.25 %
Condiciones de la vivienda	# viviendas buen estado	2.00	2.50 %
Condiciones de la vivienda	# viviendas condiciones regulares	77.00	96.25 %
Condiciones de la vivienda	# viviendas mal estado	1.00	1.25 %
Condiciones de la vivienda	# viviendas sin Repello	80.00	100.00 %
Condiciones de la vivienda	# viviendas con piso de tierra	77.00	96.25 %
Condiciones de la vivienda	# viviendas sin cielo falso	77.00	96.25 %
Condiciones de la vivienda	# viviendas techo mal estado	77.00	96.25 %
Condiciones de la vivienda	# viviendas con problemas estructurales	77.00	96.25 %
Condiciones de la vivienda	# viviendas sin ningun problema	77.00	96.25 %
Condiciones de la vivienda	# viviendas con una pieza	36.00	45.00 %
Condiciones de la vivienda	# viviendas con dos piezas	37.00	46.25 %
Condiciones de la vivienda	# viviendas con tres piezas	6.00	7.50 %
Condiciones de la vivienda	# viviendas con cuatro piezas	22.00	27.50 %
Condiciones de la vivienda	# viviendas con cinco piezas	13.00	16.25 %
Condiciones de la vivienda	# viviendas con seis piezas	1.00	1.25 %
Viviendas con baños	# viviendas con cero baños	8.00	10.00 %
Viviendas con baños	# viviendas con un baño	67.00	83.75 %
Viviendas con baños	# viviendas con dos banos	1.00	1.25 %
Viviendas con baños	# viviendas 3 baños o mas	4.00	5.00 %
# familias por vivienda	# viviendas con una familia	75.00	93.75 %
# familias por vivienda	# viviendas con dos familias	2.00	2.50 %
# familias por vivienda	# viviendas con tres familias	0.00	0.00 %
Consumo energetico para cocinar	# viviendas que utilizan electricidad para cocinar	77.00	96.25 %
Consumo energetico para cocinar	# viviendas que utilizan gas volatil para cocinar	77.00	96.25 %
Consumo energetico para cocinar	# viviendas que utilizan kerosen para cocinar	77.00	96.25 %

Tematica y Objetivos	Indicador	Valor	%
Consumo energetico para cocinar	# viviendas que utilizan leña para cocinar	80.00	100.00 %
Consumo energetico para cocinar	# viviendas que utilizan ecofogon para cocinar	77.00	96.25 %
# de dormitorios	# viviendas que tienen una pieza como dormitorio	36.00	45.00 %
Condiciones de la vivienda	# viviendas que tienen dos piezas como dormitorio	37.00	46.25 %
Condiciones de la vivienda	# viviendas que tienen tres piezas como dormitorio	6.00	7.50 %
Condiciones de la vivienda	# viviendas que tienen cuatro piezas como dormitorio	1.00	1.25 %
Participacion	# de hogares donde los hombres participan en organizaciones(mayores	3.00	3.75 %
Participacion	# de hogares donde las mujeres participan en organizaciones(mayores 18	3.00	3.75 %
Participacion	# de hogares donde participa solo un hombre	3.00	3.75 %
Participacion	# de hogares donde participan dos o mas hombres	0.00	0.00 %
Participacion	# de hogares donde participa una sola mujer	3.00	3.75 %
Participacion	# de hogares donde participan dos mujeres	0.00	0.00 %
Participacion	# de hogares donde participan tres o mas mujeres	0.00	0.00 %

Aldea: Quebrada del Sapotio:

# de la vivienda	Nombre del jefe de familia	Ocupado	Desocupado	Edificio Público Negocio	Estado de la Vivienda B	R	M
01	Venicna Ortez.	x				+	
02	Ramón Soto Ortez.	x				+	
03	Agustin Ortez. Peña.	x				+	
04	Marcio Joel Peña.	x				+	
05	Pedro Ortez.	x				+	
06	Aquilino Ortez.	x				+	
07	Nestor Ortez.	x				+	
08	Santos Demetrio. Ortez Salgado	x				+	
09	Marcelino Peña Poso.	x				+	
70	Besy Yadira Alvarez.	x				+	
77	Santiago Savino Martinez.	x				+	
72	Yobany Ortez.	x				+	
73	Denia Artica.	x				+	
74	José Anjel Artica. Murillo	x				+	
75	Teodoro Cerna Calindo.	x				+	
76	Alexi Martinez. Murillo.	x				+	
77	Jaime Adonis Artica.	x					+
78	Eujenia Galindo.	x				+	
79	Santos Tomasa Salgado Ochoa	x				+	
		79				78	7

# de la vivienda	Nombre del jefe de familia	Ocupado	Desocupado	Edificio Público Negocio	Estado de la Vivienda B	R	M
70	Marvin Omar Artica.	x				+	
71	Roberto Artica.	x				+	
22	Eujenio Ortez. Galindo.	x					+
23	Rixi Aselina Artica Medina	x				+	
24	Santos Simón Peña.	x				+	
25	Pedro Poso Lanza.	x				+	
26	Elvin Joel Peña Poso.	x				+	
27	Vidal Adolfo Mendez.	x				+	
28	Darwin Joel Peña Ilias.	x				+	
29	Erlin Adali Peña Ilias.	x				+	
30	Feliz Peña Lanza.	x				+	
31	Olvin Anael Peña Ilias.	x				+	
32	Moices Pozo Peña.	x				+	
33	Santos Eliberto Lanza Pozo.	x				+	
34	Zacarias Pozo.	x				+	
35	Wilian Danilo Poso Peña.	x				+	
36	Wilfredo Lanza Peña.	x				+	
37	Marvin Murillo Romero.	x				+	
38	Hector Naum Peña.	x				+	
		79				78	7

No. de la vivienda	Nombre del jefe de familia	Ocupado	Desocupado	Edificio Público o Negocio	Estado de la Vivienda B	R	M
39	José Alexi Artica Ilias.	x				x	
40	Gloria Elisa Peña Pozo.	x				x	
41	Julian Peña.	x				x	
42	Fransisco Peña lanza.	x				x	
43	Santos Enrrite Pozos.	x				x	
44	Marvin Alfredo Peña Pozo	x				x	
45	Santos Artica.	x				x	
46	Santos Irael Medina Celaya.	x				x	
47	Marcos Calero.	x				x	
48	Santos Catalino Salgado Pozo.	x				x	
49	Santos Samuel Pozo Lanza.	x				x	
50	Lucas Ochoa.	x				x	
51	Juan Paulo Ilias Palma.	x				x	
52	Santos Leonel Ochoa Ortez.	x				x	
53	Doris Yamileth Peña	x			x		
54	Lasaro Ortez.	x				x	
55	Andres Ismael Peña Guzman	x				x	
56	Luciano Salgado	x				x	
57	Santos Tomas Cerrato Pozo	x				x	
		19			1	18	

No. de la vivienda	Nombre del jefe de familia	Ocupado	Desocupado	Edificio Público o Negocio	Estado de la Vivienda B	R	M
58	Ismael Ortez.	x				x	
59	Sandra Maribel Artica.	x				x	
60	Moises Ortez.	x				x	
61	Rolando Ortez. Peña	x				x	
62	Santos Paulo Ortez.	x				x	
63	Santos Emeledio Ortez	x				x	
64	Jose Alonzo Pozo Lanza.	x					x
65	Rolando Soto Trejo.	x				x	
66	Vidal Peña.	x				x	
67	Ilcin Peña.	x				x	
68	David Peña Pozo	x				x	
69	Melvin Peña.	x					x
70	Enrrique Peña.	x				x	
71	Orlin Peña.	x				x	
72	Saul Calero.	x				x	
73	Jose Adon Artica Murillo.	x				x	
74	Santos Valentin Ochoa.	x				x	
75	Teodoro Artico.	x			x		
76	Natividad Pozo.	x				x	
		19			1	16	

No. de Lote	Nombre del jefe de familia	Ocupado	Desocupado	Edific. Público o negocio	Estado de la Vivienda B	R	M
76.	Eliseo Peña Poso.	x				x	
77.	Santos Ismael Ortez Peña.	x				x	
78	Juan Calero.	x				x	
79	Moises Pozo Peña.	x				x	
80	Santos Domingo Velasquez.	x				x	
81	Naún Peña	x					x
82	Escuela.			x		x	
83	Kinder.			x	x		
84	Iglecias.			x		x	
85	Melecio Murillos		x			x	
86	Carlos Peña.		x			x	
87	Nestor Ortez.		x			x	
88	Santiago Martinez.		x			x	
89	Santos Ortez.		x		x		
90	Francisco Peña.		x			x	
			6				
		6	6		2	72	7
					8	89	4

Cuadro Resumen

Descripción Edificación	#
Vivienda Ocupada	89
Vivienda Desocupada	06
Iglesias	2
Centro Comunal	0
Escuelas	1
Kinder	1
Cesar	0
Negocios	0
Edificio Gubernamental	0
	99

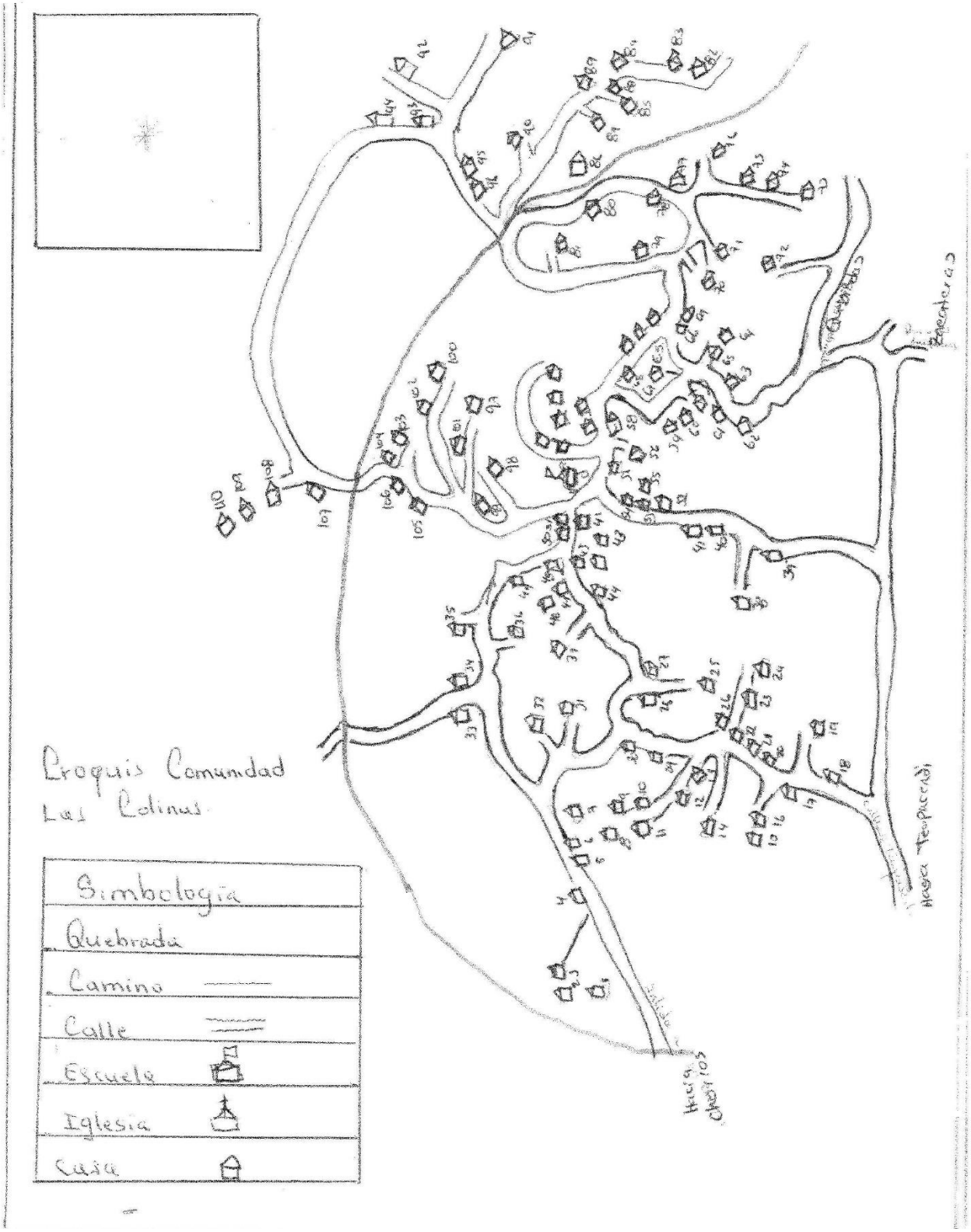
Croquis Comunidad
Las Colinas
Simbología
Quebrada
Camino
Calle
Escuela
Iglesia
Casa

Indicadores de Linea Base

Departamento EL PARAISO
Codigo Municipio 0715
Nombre del Municipio Teupasenti

Nombre LAS COLINAS
Codigo
Tipo Comunidad: Caserio

Total Encuestas: 3

Tematica y Objetivos	Indicador	Valor	%
Datos Generales sobre poblacion	Población total	15.00	
Datos Generales sobre poblacion	Población femenina	5.00	33.33 %
Datos Generales sobre poblacion	Población masculina	10.00	66.67 %
Datos Generales sobre poblacion	Promedio de personas por vivienda	5.00	
Datos Generales sobre poblacion	Población menor de 5 años		
Datos Generales sobre poblacion	Población ubicada en el rango de 5 a 12 años		
Datos Generales sobre poblacion	Población ubicada en el rango de 13 a 18 años	2.00	13.33 %
Datos Generales sobre poblacion	Población ubicada en el rango de 19 a 30 años		
Datos Generales sobre poblacion	Población ubicada en el rango de 31 a 50 años		
Datos Generales sobre poblacion	Población ubicada en el rango de 51 años y más		
Fuerza de Trabajo	Poblacion en edad de Trabajar (PET)	10.00	66.67 %
Fuerza de Trabajo	Poblacion Economicamente Activa (PEA)	5.00	50.00 %
Fuerza de Trabajo	Poblacion Economicamente Inactiva(PEI)	5.00	50.00 %
Fuerza de Trabajo	Tasa de desempleao año pasado		
Meta 1	Total hogares con ingresos diario per cápita menor a $ 1.00	3.00	100.00 %
Meta 1	Total hogares con ingresos diario per cápita de $ 1.00 a 2.00	0.00	0.00 %
Meta 1	Total hogares con ingresos diario per cápita mayor a $ 2.00	0.00	0.00 %
Meta 1	Tasa de pobreza segun censo poblacion y vivienda		
Meta 1	Tasa de pobrza extrema segun censo 2001		
Meta 2	Total hogares que los ingresos les ajusta para alimentarse los 3 tiempos	3.00	100.00 %
Meta 2	Total hogares que los ingresos les ajusta para alimentarse los 2 tiempos	0.00	0.00 %
Ingresos por remesas	# Hogares que reciben remesas	1.00	33.33 %
Ingresos por remesas	# Hogares que reciben remesas menos de Lps. 1000.00	0.00	0.00 %
Ingresos por remesas	# Hogares que reciben remesas de Lps. 1001.00 a 2000	0.00	0.00 %
Ingresos por remesas	# Hogares que reciben remesas de Lps. 2001.00 en adelante	0.00	0.00 %

Tematica y Objetivos	Indicador	Valor	%
Familias Trabajan la tierra y producen	# hogares que trabajan por cuenta propia la tierra	3.00	100.00 %
Familias Trabajan la tierra y producen	# hogares trabajan tierra totalmente pagada	3.00	100.00 %
Familias Trabajan la tierra y producen	# hogares trabajan tierra propia pagando	0.00	0.00 %
Familias Trabajan la tierra y producen	# hogares trabajan en tierra alquilada y prestada	0.00	0.00 %
Familias Trabajan la tierra y producen	# hogares trabajan en tierra en litigio y comunal	0.00	0.00 %
Familias Trabajan la tierra y producen	# hogares que no tiene tierra	0.00	0.00 %
Familias Trabajan la tierra y producen	# hogares que producen alimento	3.00	100.00 %
Familias Trabajan la tierra y producen	# hogares que producen alimento para autoconsumo	3.00	100.00 %
Personas Trabajan la tierra por familia	# viviendas donde trabaja una persona por familia	2.00	66.67 %
Personas Trabajan la tierra por familia	# viviendas donde trabajan dos persona por familia	0.00	0.00 %
Personas Trabajan la tierra por familia	# viviendas donde trabajan tres personas por familia	1.00	33.33 %
Personas Trabajan la tierra por familia	# viviendas donde trabajan 4 o más personas por familia	0.00	0.00 %
Datos Generales sobre poblacion	# de niñ@s en edad de estudiar	8.00	53.33 %
Datos Generales sobre poblacion	# de niñ@s en edad escolar que actualmente estudian	6.00	75.00 %
Datos Generales sobre poblacion	niñ@s en edad escolar que actualmente no estudian	2.00	25.00 %
Datos Generales sobre poblacion	# de niñ@s en edad de estudiar del sexo femenino	0.00	0.00 %
Datos Generales sobre poblacion	# de niñ@s en edad de estudiar del sexo masculino	0.00	0.00 %
Datos Generales sobre poblacion	# de niñ@s que actualmente estudian del sexo masculino	0.00	0.00 %
Datos Generales sobre poblacion	# de niñ@s que actualmente estudian del sexo femenino	0.00	0.00 %
Meta 3	# de niñ@s en edad preescolar (de 5 a 6 años)	1.00	12.50 %
Meta 3	# de niñ@s que están estudiando preescolar	1.00	100.00 %
	# de niñ@s en edad de estudiar primaria (7 a 12 años)	3.00	37.50 %
	# de niñ@s que estudian primaria	3.00	100.00 %
	# de niñ@s en edad de estudiar plan básico (13 a 15 años)	2.00	25.00 %
	# de niñ@s que actualmente cursan plan básico	0.00	0.00 %
Estudios diversificados	# de niñ@s en edad de estudiar diversificado (16 a 18 años)	0.00	0.00 %
Estudios diversificados	# de niñ@s que actualmente cursan diversificado	0.00	
Estudios diversificados	# de niñ@s en edad de estudiar universidad (19 a 23 años)	2.00	25.00 %
Estudios diversificados	# jóvenes que actualmente estudian en la universidad	0.00	0.00 %

Tematica y Objetivos	Indicador	Valor	%
	Población que representa fuerza de trabajo emergente (13 a 18 años)	2.00	25.00 %
	Población fuerza de trabajo emergente que actualmente estudia en la	0.00	0.00 %
	total niñ@s en edad preescolar (de 5 a 6 años)	1.00	
	# de niñ@s que están estudiando preescolar	0.00	0.00 %
	# de niños que estudian preescolar	0.00	0.00 %
	Total niñ@s que estudian primaria	5.00	
	# de niños que estudian primaria	0.00	0.00 %
	# de niñas que estudian primaria	0.00	0.00 %
Estudios diversificados	Total niñ@s que estudian secundaria	0.00	
Estudios diversificados	# de niños que estudian secundaria	0.00	
Estudios diversificados	# de niñas que estudian secundaria	0.00	
Estudios diversificados	# de hombres en edad de trabajar <REVISAR !!!>		
	# de mujeres en edad de trabajar <REVISAR !!!>		
	% de mujeres que trabajan remuneradamente (ocupación) <REVISAR !!!>		
	# de hombres de la fuerza de trabajo emergente que actualmente estudia		
	# de mujeres de la fuerza de trabajo emergente que actualmente estudia		
	Tasa de embarazos en adolescentes (PN) (__ mujeres de 13 a 21 años)		
	# de madres solteras/ hogares	0.00	0.00 %
Meta 5	# de niñ@s menores o iguales a 4 años		
Meta 5	# de niñ@s muertos menores de 5 años en el 20___		
Meta 5	Tasa de mortalidad infantil en menores de 5 años		
Meta 5	Total de niñ@s / niñas nacidos en el 20___	0.00	
Meta 5	% de partos atendidos por enfermeras	0.00	
Meta 5	% de partos atendidos por parteras	0.00	
Meta 5	% de partos atendidos por médicos		
Meta 5	% de partos atendidos por ella sola		
Meta 5	% de partos atendidos por el marido		
Meta 5	% de partos atendidos por otra persona		
Meta 5	Tasa de desnutrición menores de 5 años (censo base 2001)		

Tematica y Objetivos	Indicador	Valor	%
Meta 6	# de madres murieron antes, durante o postparto en el 20_	0.00	0.00 %
Meta 6	Tasa de mortalidad materna por mil partos atendidos		
	# no de personas se enfermaron de paludismo durante el 20__	0.00	
	# no de personas se enfermaron de dengue clasico durante el 20__	0.00	
	# no de personas se enfermaron de IRAS durante el 20__		
	# no de personas se enfermaron de dengue hemorragico durante el 20__	0.00	
	# no de personas se enfermaron de chagas durante el 20__	0.00	
	# no de personas se enfermaron de tuberculosis durante el 20__		
	# no de personas se enfermaron de alcoholismo durante el 20__	0.00	
	# no de personas se enfermaron de cancer durante el 20__		
	# no de personas se enfermaron de diarreas durante el 20__	0.00	
	# no de personas se enfermaron de la piel durante el 20__	0.00	
	# no de personas se enfermaron de otra categoria durante el 20__	0.00	
	# no niñ@os con discapacidad durante el 20__		
	# viviendas con agua de pozo propio	0.00	0.00 %
	# viviendas con agua de acueducto	3.00	100.00 %
	# viviendas con agua de rio o quebrada	0.00	0.00 %
	# viviendas con servicio sanitario	1.00	33.33 %
	# viviendas con Letrinas	3.00	100.00 %
	# viviendas con Letrinas y las Utilizan	3.00	100.00 %
	# viviendas con Recoleccion de basura	0.00	0.00 %
	# viviendas con Aseo de Calles	0.00	0.00 %
	# viviendas con Energia Electrica Domiciliar	0.00	0.00 %
Vivienda	# total de edificaciones en el municipio		
	# de edificaciones publicas y privadas		
	# de viviendas		
	# de viviendas desocupadas		
	# de viviendas ocupadas		
	# familias con vivienda propia y pagada	3.00	100.00 %

Tematica y Objetivos	Indicador	Valor	%
	# viviendas propias pagando	0.00	0.00 %
	# viviendas alquiladas	0.00	0.00 %
	# viviendas prestadas o cedidas	0.00	0.00 %
Condiciones de la vivienda	# viviendas buen estado	0.00	0.00 %
Condiciones de la vivienda	# viviendas condiciones regulares	3.00	100.00 %
Condiciones de la vivienda	# viviendas mal estado	0.00	0.00 %
Condiciones de la vivienda	# viviendas sin Repello	3.00	100.00 %
Condiciones de la vivienda	# viviendas con piso de tierra	3.00	100.00 %
Condiciones de la vivienda	# viviendas sin cielo falso	3.00	100.00 %
Condiciones de la vivienda	# viviendas techo mal estado	3.00	100.00 %
Condiciones de la vivienda	# viviendas con problemas estructurales	3.00	100.00 %
Condiciones de la vivienda	# viviendas sin ningun problema	3.00	100.00 %
Condiciones de la vivienda	# viviendas con una pieza	1.00	33.33 %
Condiciones de la vivienda	# viviendas con dos piezas	2.00	66.67 %
Condiciones de la vivienda	# viviendas con tres piezas	0.00	0.00 %
Condiciones de la vivienda	# viviendas con cuatro piezas	2.00	66.67 %
Condiciones de la vivienda	# viviendas con cinco piezas	0.00	0.00 %
Condiciones de la vivienda	# viviendas con seis piezas	0.00	0.00 %
Viviendas con baños	# viviendas con cero baños	0.00	0.00 %
Viviendas con baños	# viviendas con un baño	3.00	100.00 %
Viviendas con baños	# viviendas con dos banos	0.00	0.00 %
Viviendas con baños	# viviendas 3 baños o mas	0.00	0.00 %
# familias por vivienda	# viviendas con una familia	3.00	100.00 %
# familias por vivienda	# viviendas con dos familias	0.00	0.00 %
# familias por vivienda	# viviendas con tres familias	0.00	0.00 %
Consumo energetico para cocinar	# viviendas que utilizan electricidad para cocinar	3.00	100.00 %
Consumo energetico para cocinar	# viviendas que utilizan gas volatil para cocinar	3.00	100.00 %
Consumo energetico para cocinar	# viviendas que utilizan kerosen para cocinar	3.00	100.00 %
Consumo energetico para cocinar	# viviendas que utilizan leña para cocinar	3.00	100.00 %

Tematica y Objetivos	Indicador	Valor	%
Consumo energetico para cocinar	# viviendas que utilizan ecofogon para cocinar	3.00	100.00 %
# de dormitorios	# viviendas que tienen una pieza como dormitorio	1.00	33.33 %
Condiciones de la vivienda	# viviendas que tienen dos piezas como dormitorio	2.00	66.67 %
Condiciones de la vivienda	# viviendas que tienen tres piezas como dormitorio	0.00	0.00 %
Condiciones de la vivienda	# viviendas que tienen cuatro piezas como dormitorio	0.00	0.00 %
Participacion	# de hogares donde los hombres participan en organizaciones(mayores	1.00	33.33 %
Participacion	# de hogares donde las mujeres participan en organizaciones(mayores 18	1.00	33.33 %
Participacion	# de hogares donde participa solo un hombre	1.00	33.33 %
Participacion	# de hogares donde participan dos o mas hombres	0.00	0.00 %
Participacion	# de hogares donde participa una sola mujer	1.00	33.33 %
Participacion	# de hogares donde participan dos mujeres	0.00	0.00 %
Participacion	# de hogares donde participan tres o mas mujeres	0.00	0.00 %

Caserio: El Quemado. Aldea. Quebrada del Zapotio.

No.	Nombre del jefe de familia	Ocupado	Desocupado	Edif. Público o negocio	Estado de la Vivienda B	R	M
01	Santos Froilan Velasquez.	x				x	
02	Santos Marcos Peña Mairena	x				x	
03	Ana Luisa Alvares.	x				x	
04	Fransisca Martinez.	x				x	
05	Santos Armando ortez.	x				x	
06	Gregoria Abigail Carmendia.	x				x	
07	Fransisca Rodriguez.	x				x	
08	Juan Ortez Mendez.	x				x	
09	Dipno Velasquez.	x				x	
70	faustino Murillo Alvarez.	x				x	
77	Jaime Murillo	x				x	
72	Jose de la cruz. Murillo	x				x	
73	Florencio Rodriguez.	x				x	
74	Alva Carmendia Rodriguez.	x				x	
75	Elmer Murillo.	x				x	
76	Enma de Jesus Villalta	x				x	
77	Carlos Roberto lopez.	x			x		
78	René Argueta Alvarez.	x				x	
79	Nelson Ivan Velasquez Alvarez	x				x	
		79			1	78	

No.	Nombre del jefe de familia	Ocupado	Desocupado	Edif. Público o negocio	Estado de la Vivienda B	R	M
20	Elvin Fernando Zelaya Salgado	x				x	
21	Santos. Reyes. Soto	x				x	
22	Hofelia. Alvarez Murillo	x				x	
23	Darwin Vidal Peña Alvares.	x				x	
24	Tomasa Alvarez. Midence.	x			x		
25	Joel Peña Velasquez.	x				x	
26	Sara Sarahi Murillo.	x				x	
27	Carlos Javier Velasquez.	x				x	
28	Santos Daniel Peña Mairena	x				x	
29	Susana Trejo.	x				x	
30	Maira Maudalena Alvarez.	x				x	
31	Santos García.	x				x	
32	Juan Soto.	x				x	
33	Jose Armando Peña Velasquez.	x				x	
34	Santos Faustino Peña Amador.	x				x	
35	Cenia Rosa Alvarez.	x				x	
36	Alejandro Trejos.	x				x	
37	Olvin Palma.	x				x	
38	Carlos Martinez	x			x		
		79			2	77	

# de la vivienda	Nombre del jefe de familia	Ocupado	Desocupado	Edificio Público Negocio	Estado de la vivienda B	R	M
39	Orlin Reniery Alvarez. Martinez	x			x		
40	Alexi Alexander Carmendia.	x				x	
41	Carlos Imael Alvarez. Ramos	x				x	
42	Segundo Alvarez.	x				x	
43	Santos Martin Ortez. Rodriguez	x				x	
44	Siriaco Ramirez.	x				x	
45	Wil Peña. Ortez.	x				x	
46	Erwin Ramirez.	x				x	
47	Wilfredo Ortez. Villalta	x			x		
48	Jorge Carmendia.	x			x		
49	Olvin Otoniel Alvarez. Martinez	x				x	
50	Alfredo Carmendia.	x			x		
51	Ector Armando Murillo.	x				x	
52	Manuel Murillo Alvarez.	x				x	
53	Agustin Peña. Mairena.	x				x	
54	Eliceo. Peña. Ortez.	x				x	
55	Sinforoso. Velasquez.	x				x	
56	Armando Artica. Alvarez	x				x	
57	Erlin Onelix Peña Martinez.	x				x	
		79			4	75	

# de la vivienda	Nombre del jefe de familia	Ocupado	Desocupado	Edificio Público Negocio	Estado de la vivienda B	R	M
58	Donaldo Soto	x				x	
59	Alva Hamilex Artica.	x				x	
60	Nelson Alvares.	x			x		
61	Alex Mindony Lagos Artica.	x				x	
62	Olvin Noé Soto Cerrato.	x				x	
63	Juan Soto.	x				x	
64	Otilio Alvarez.	x				x	
65	Gregoria Marivel Soto Alvarez.	x				x	
66	Wilfredo Peña	x				x	
67	Eder Alvarez.	x			x		
68	Vicsael Cerrato Salgado	x				x	
69	Anival Otoniel Rodriguez Mairena	x				x	
70	Jose Wilfredo Peña.	x				x	
71	Roverto Cerrato.	x				x	
72	Jose Manuel Soto.	x				x	
73	Candida Peña Martinez.	x				x	
74	Ipolito Peña.	x				x	
75	Vidal. Alvares.	x				x	
76	Siriaco Peña	x				x	
		79			2	77	

#	Nombre del jefe de familia	Ocupado	Desocupado	Edif. Publico Negocio	Estado de la vivienda B	R	M
77	Julio Alvarez.	x					x
78	Inerina Peña.	x				x	
79	Delmer Moncada Peña.	x				x	
80	Quilson Moncada Peña	x				x	
81	Wilmer Omar Peña.	x				x	
82	Seferino Peña.	x				x	
83	Santos Torivio Alvarez. Midence	x				x	
84	Juan Carlos Valeriano	x			x		
85	Delia Rodriguez Martinez.	x				x	
86	Santos Antonio Murillo	x				x	
87	Lautaro David Mena.		x			x	
88	Carlos Murillo		x			x	
89	Melecio Murillo.		x			x	
90	Alfredo Carmendia.		x			x	
91	Vidal Alvarez		x		x		
92	Centro Basico Sinai			x		x	
93	Iglecia Evangelica			x	x		
94	Kinder.			x		x	
		70	5	3	3	74	7
				3	72	81	7

Cuadro Resumen

Descripción Edificación	#
Vivienda Ocupada	86
Vivienda Desocupada	5
Iglesias	1
Centro Comunal	0
Escuelas	1
Kinder	1
Cesar	0
Negocios	0
Edificio Gubernamental	
	94

ALDEA DEL RIITO EL ESQUILLAL

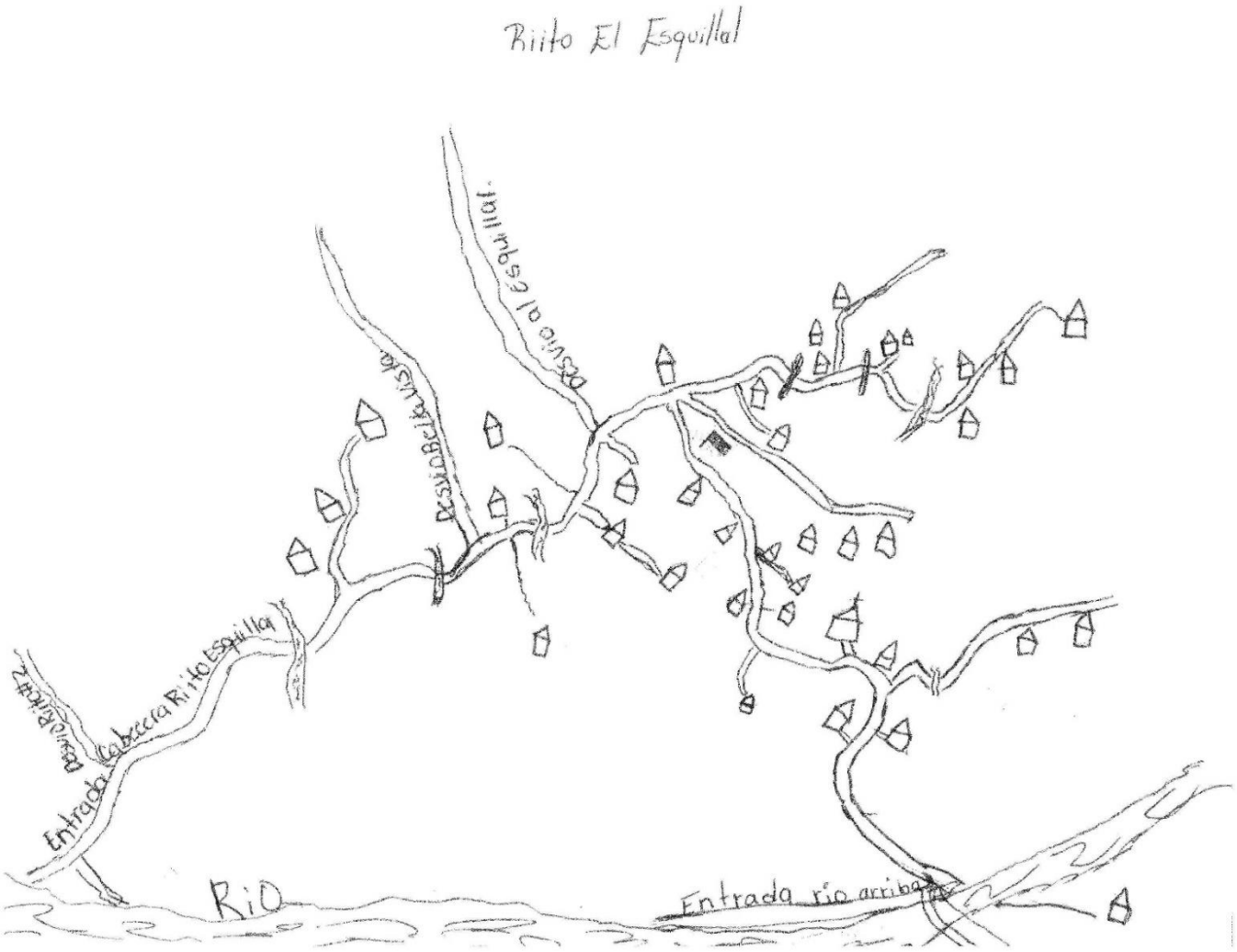

Indicadores de Linea Base

Departamento EL PARAISO
Codigo Municipio 0715
Nombre del Municipio Teupasenti

Nombre Rlito El Esquilial
Codigo
Tipo Comunidad: Caserio

Total Encuestas: 97

Tematica y Objetivos	Indicador	Valor	%
Datos Generales sobre poblacion	Población total	496.00	
Datos Generales sobre poblacion	Población femenina	239.00	48.19 %
Datos Generales sobre poblacion	Población masculina	257.00	51.81 %
Datos Generales sobre poblacion	Promedio de personas por vivienda	5.11	
Datos Generales sobre poblacion	Población menor de 5 años		
Datos Generales sobre poblacion	Población ubicada en el rango de 5 a 12 años		
Datos Generales sobre poblacion	Población ubicada en el rango de 13 a 18 años	87.00	17.54 %
Datos Generales sobre poblacion	Población ubicada en el rango de 19 a 30 años		
Datos Generales sobre poblacion	Población ubicada en el rango de 31 a 50 años		
Datos Generales sobre poblacion	Población ubicada en el rango de 51 años y más		
Fuerza de Trabajo	Poblacion en edad de Trabajar (PET)	368.00	74.19 %
Fuerza de Trabajo	Poblacion Economicamente Activa (PEA)	165.00	44.84 %
Fuerza de Trabajo	Poblacion Economicamente Inactiva(PEI)	203.00	55.16 %
Fuerza de Trabajo	Tasa de desempleao año pasado		
Meta 1	Total hogares con ingresos diario per cápita menor a $ 1.00	68.00	70.10 %
Meta 1	Total hogares con ingresos diario per cápita de $ 1.00 a 2.00	22.00	22.68 %
Meta 1	Total hogares con ingresos diario per cápita mayor a $ 2.00	7.00	7.22 %
Meta 1	Tasa de pobreza segun censo poblacion y vivienda		
Meta 1	Tasa de pobrza extrema segun censo 2001		
Meta 2	Total hogares que los ingresos les ajusta para alimentarse los 3 tiempos	75.00	77.32 %
Meta 2	Total hogares que los ingresos les ajusta para alimentarse los 2 tiempos	12.00	12.37 %
Meta 2	Total hogares que los ingresos les ajusta para alimentarse los 2 tiempos	1.00	1.03 %
Ingresos por remesas	# Hogares que reciben remesas	1.00	1.03 %
Ingresos por remesas	# Hogares que reciben remesas menos de Lps. 1000.00	0.00	0.00 %
Ingresos por remesas	# Hogares que reciben remesas de Lps. 1001.00 a 2000	0.00	0.00 %

Tematica y Objetivos	Indicador	Valor	%
Ingresos por remesas	# Hogares que reciben remesas de Lps. 2001.00 en adelante	0.00	0.00 %
Familias Trabajan la tierra y producen	# hogares que trabajan por cuenta propia la tierra	94.00	96.91 %
Familias Trabajan la tierra y producen	# hogares trabajan tierra totalmente pagada	92.00	94.85 %
Familias Trabajan la tierra y producen	# hogares trabajan tierra propia pagando	0.00	0.00 %
Familias Trabajan la tierra y producen	# hogares trabajan en tierra alquilada y prestada	2.00	2.06 %
Familias Trabajan la tierra y producen	# hogares trabajan en tierra en litigio y comunal	0.00	0.00 %
Familias Trabajan la tierra y producen	# hogares que no tiene tierra	3.00	3.09 %
Familias Trabajan la tierra y producen	# hogares que producen alimento	94.00	100.00 %
Familias Trabajan la tierra y producen	# hogares que producen alimento para autoconsumo	89.00	94.68 %
Personas Trabajan la tierra por familia	# viviendas donde trabaja una persona por familia	52.00	55.32 %
Personas Trabajan la tierra por familia	# viviendas donde trabajan dos persona por familia	22.00	23.40 %
Personas Trabajan la tierra por familia	# viviendas donde trabajan tres personas por familia	15.00	15.96 %
Personas Trabajan la tierra por familia	# viviendas donde trabajan 4 o más personas por familia	5.00	5.32 %
Datos Generales sobre poblacion	# de niñ@s en edad de estudiar	251.00	50.60 %
Datos Generales sobre poblacion	# de niñ@s en edad escolar que actualmente estudian	114.00	45.42 %
Datos Generales sobre poblacion	niñ@s en edad escolar que actualmente no estudian	137.00	54.58 %
Datos Generales sobre poblacion	# de niñ@s en edad de estudiar del sexo femenino	0.00	0.00 %
Datos Generales sobre poblacion	# de niñ@s en edad de estudiar del sexo masculino	0.00	0.00 %
Datos Generales sobre poblacion	# de niñ@s que actualmente estudian del sexo masculino	0.00	0.00 %
Datos Generales sobre poblacion	# de niñ@s que actualmente estudian del sexo femenino	0.00	0.00 %
Meta 3	# de niñ@s en edad preescolar (de 5 a 6 años)	30.00	11.95 %
Meta 3	# de niñ@s que están estudiando preescolar	10.00	33.33 %
	# de niñ@s en edad de estudiar primaria (7 a 12 años)	90.00	35.86 %
	# de niñ@s que estudian primaria	69.00	76.67 %
	# de niñ@s en edad de estudiar plan básico (13 a 15 años)	49.00	19.52 %
	# de niñ@s que actualmente cursan plan básico	6.00	12.24 %
Estudios diversificados	# de niñ@s en edad de estudiar diversificado (16 a 18 años)	38.00	15.14 %
Estudios diversificados	# de niñ@s que actualmente cursan diversificado	0.00	0.00 %
Estudios diversificados	# de niñ@s en edad de estudiar universidad (19 a 23 años)	44.00	17.53 %

Tematica y Objetivos	Indicador	Valor	%
Estudios diversificados	# jóvenes que actualmente estudian en la universidad	0.00	0.00 %
	Población que representa fuerza de trabajo emergente (13 a 18 años)	87.00	34.66 %
	Población fuerza de trabajo emergente que actualmente estudia en la	6.00	2.39 %
	total niñ@s en edad preescolar (de 5 a 6 años)	10.00	
	# de niñ@s que están estudiando preescolar	0.00	0.00 %
	# de niños que estudian preescolar	0.00	0.00 %
	Total niñ@s que estudian primaria	96.00	
	# de niños que estudian primaria	0.00	0.00 %
	# de niñas que estudian primaria	0.00	0.00 %
Estudios diversificados	Total niñ@s que estudian secundaria	8.00	
Estudios diversificados	# de niños que estudian secundaria	0.00	0.00 %
Estudios diversificados	# de niñas que estudian secundaria	0.00	0.00 %
Estudios diversificados	# de hombres en edad de trabajar <REVISAR !!!>		
	# de mujeres en edad de trabajar <REVISAR !!!>		
	% de mujeres que trabajan remuneradamente (ocupación) <REVISAR !!!>		
	# de hombres de la fuerza de trabajo emergente que actualmente estudia		
	# de mujeres de la fuerza de trabajo emergente que actualmente estudia		
	Tasa de embarazos en adolescentes (PN) (__ mujeres de 13 a 21 años)		
	# de madres solteras/ hogares	0.00	0.00 %
Meta 5	# de niñ@s menores o iguales a 4 años		
Meta 5	# de niñ@s muertos menores de 5 años en el 20___	0.00	
Meta 5	Tasa de mortalidad infantil en menores de 5 años		
Meta 5	Total de niñ@s / niñas nacidos en el 20___	8.00	
Meta 5	% de partos atendidos por enfermeras	0.00	0.00 %
Meta 5	% de partos atendidos por parteras	0.00	0.00 %
Meta 5	% de partos atendidos por médicos		
Meta 5	% de partos atendidos por ella sola		
Meta 5	% de partos atendidos por el marido		
Meta 5	% de partos atendidos por otra persona		

Tematica y Objetivos	Indicador	Valor	%
Meta 5	Tasa de desnutrición menores de 5 años (censo base 2001)		
Meta 6	# de madres murieron antes, durante o postparto en el 20_	0.00	0.00 %
Meta 6	Tasa de mortalidad materna por mil partos atendidos		
	# no de personas se enfermaron de paludismo durante el 20__	0.00	
	# no de personas se enfermaron de dengue clasico durante el 20__	0.00	
	# no de personas se enfermaron de IRAS durante el 20__		
	# no de personas se enfermaron de dengue hemorragico durante el 20__	0.00	
	# no de personas se enfermaron de chagas durante el 20__	0.00	
	# no de personas se enfermaron de tuberculosis durante el 20__		
	# no de personas se enfermaron de alcoholismo durante el 20__	0.00	
	# no de personas se enfermaron de cancer durante el 20__		
	# no de personas se enfermaron de diarreas durante el 20__	0.00	
	# no de personas se enfermaron de la piel durante el 20__	0.00	
	# no de personas se enfermaron de otra categoria durante el 20__	0.00	
	# no niñ@os con discapacidad durante el 20__		
	# viviendas con agua de pozo propio	5.00	5.15 %
	# viviendas con agua de acueducto	38.00	39.18 %
	# viviendas con agua de rio o quebrada	46.00	47.42 %
	# viviendas con servicio sanitario	53.00	54.64 %
	# viviendas con Letrinas	74.00	76.29 %
	# viviendas con Letrinas y las Utilizan	73.00	75.26 %
	# viviendas con Recoleccion de basura	9.00	9.28 %
	# viviendas con Aseo de Calles	8.00	8.25 %
	# viviendas con Energia Electrica Domiciliar	1.00	1.03 %
Vivienda	# total de edificaciones en el municipio		
	# de edificaciones publicas y privadas		
	# de viviendas		
	# de viviendas desocupadas		
	# de viviendas ocupadas		

Tematica y Objetivos	Indicador	Valor	%
	# familias con vivienda propia y pagada	93.00	95.88 %
	# viviendas propias pagando	0.00	0.00 %
	# viviendas alquiladas	2.00	2.06 %
	# viviendas prestadas o cedidas	2.00	2.06 %
Condiciones de la vivienda	# viviendas buen estado	11.00	11.34 %
Condiciones de la vivienda	# viviendas condiciones regulares	74.00	76.29 %
Condiciones de la vivienda	# viviendas mal estado	12.00	12.37 %
Condiciones de la vivienda	# viviendas sin Repello	69.00	71.13 %
Condiciones de la vivienda	# viviendas con piso de tierra	7.00	7.22 %
Condiciones de la vivienda	# viviendas sin cielo falso	6.00	6.19 %
Condiciones de la vivienda	# viviendas techo mal estado	2.00	2.06 %
Condiciones de la vivienda	# viviendas con problemas estructurales	7.00	7.22 %
Condiciones de la vivienda	# viviendas sin ningun problema	7.00	7.22 %
Condiciones de la vivienda	# viviendas con una pieza	28.00	28.87 %
Condiciones de la vivienda	# viviendas con dos piezas	46.00	47.42 %
Condiciones de la vivienda	# viviendas con tres piezas	19.00	19.59 %
Condiciones de la vivienda	# viviendas con cuatro piezas	27.00	27.84 %
Condiciones de la vivienda	# viviendas con cinco piezas	17.00	17.53 %
Condiciones de la vivienda	# viviendas con seis piezas	8.00	8.25 %
Viviendas con baños	# viviendas con cero baños	23.00	23.71 %
Viviendas con baños	# viviendas con un baño	72.00	74.23 %
Viviendas con baños	# viviendas con dos banos	2.00	2.06 %
Viviendas con baños	# viviendas 3 baños o mas	0.00	0.00 %
# familias por vivienda	# viviendas con una familia	93.00	95.88 %
# familias por vivienda	# viviendas con dos familias	2.00	2.06 %
# familias por vivienda	# viviendas con tres familias	2.00	2.06 %
Consumo energetico para cocinar	# viviendas que utilizan electricidad para cocinar	0.00	0.00 %
Consumo energetico para cocinar	# viviendas que utilizan gas volatil para cocinar	0.00	0.00 %
Consumo energetico para cocinar	# viviendas que utilizan kerosen para cocinar	0.00	0.00 %

Tematica y Objetivos	Indicador	Valor	%
Consumo energetico para cocinar	# viviendas que utilizan leña para cocinar	93.00	95.88 %
Consumo energetico para cocinar	# viviendas que utilizan ecofogon para cocinar	0.00	0.00 %
# de dormitorios	# viviendas que tienen una pieza como dormitorio	28.00	28.87 %
Condiciones de la vivienda	# viviendas que tienen dos piezas como dormitorio	46.00	47.42 %
Condiciones de la vivienda	# viviendas que tienen tres piezas como dormitorio	19.00	19.59 %
Condiciones de la vivienda	# viviendas que tienen cuatro piezas como dormitorio	4.00	4.12 %
Participacion	# de hogares donde los hombres participan en organizaciones(mayores	31.00	31.96 %
Participacion	# de hogares donde las mujeres participan en organizaciones(mayores 18	28.00	28.87 %
Participacion	# de hogares donde participa solo un hombre	24.00	24.74 %
Participacion	# de hogares donde participan dos o mas hombres	7.00	7.22 %
Participacion	# de hogares donde participa una sola mujer	21.00	21.65 %
Participacion	# de hogares donde participan dos mujeres	7.00	7.22 %
Participacion	# de hogares donde participan tres o mas mujeres	0.00	0.00 %

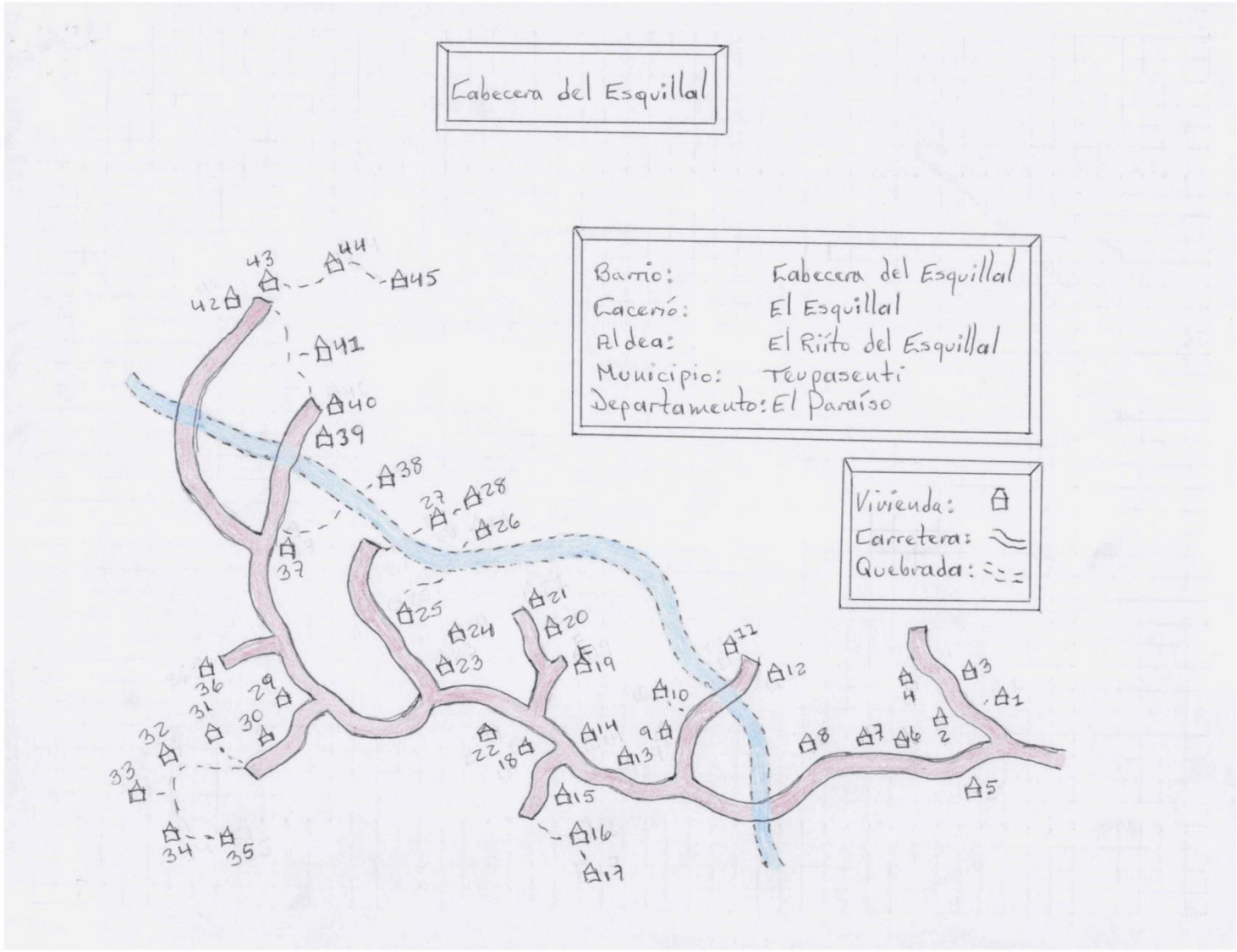
Cabecera del Esquillal
Barrio: Cabecera del Esquillal
Caserío: El Esquillal
Aldea: El Riito del Esquillal
Municipio: Tepasenti
Departamento: El Paraíso
Vivienda:
Carretera:
Quebrada:

Indicadores de Linea Base

Departamento EL PARAISO
Codigo Municipio 0715
Nombre del Municipio Teupasenti

Nombre ESQUILLAL 1
Codigo
Tipo Comunidad: Caserio

Total Encuestas: 60

Tematica y Objetivos	Indicador	Valor	%
Datos Generales sobre poblacion	Población total	296.00	
Datos Generales sobre poblacion	Población femenina	143.00	48.31 %
Datos Generales sobre poblacion	Población masculina	153.00	51.69 %
Datos Generales sobre poblacion	Promedio de personas por vivienda	4.93	
Datos Generales sobre poblacion	Población menor de 5 años		
Datos Generales sobre poblacion	Población ubicada en el rango de 5 a 12 años		
Datos Generales sobre poblacion	Población ubicada en el rango de 13 a 18 años	39.00	13.18 %
Datos Generales sobre poblacion	Población ubicada en el rango de 19 a 30 años		
Datos Generales sobre poblacion	Población ubicada en el rango de 31 a 50 años		
Datos Generales sobre poblacion	Población ubicada en el rango de 51 años y más		
Fuerza de Trabajo	Poblacion en edad de Trabajar (PET)	211.00	71.28 %
Fuerza de Trabajo	Poblacion Economicamente Activa (PEA)	99.00	46.92 %
Fuerza de Trabajo	Poblacion Economicamente Inactiva(PEI)	112.00	53.08 %
Fuerza de Trabajo	Tasa de desempleao año pasado		
Meta 1	Total hogares con ingresos diario per cápita menor a $ 1.00	38.00	63.33 %
Meta 1	Total hogares con ingresos diario per cápita de $ 1.00 a 2.00	21.00	35.00 %
Meta 1	Total hogares con ingresos diario per cápita mayor a $ 2.00	1.00	1.67 %
Meta 1	Tasa de pobreza segun censo poblacion y vivienda		
Meta 1	Tasa de pobrza extrema segun censo 2001		
Meta 2	Total hogares que los ingresos les ajusta para alimentarse los 3 tiempos	59.00	98.33 %
Meta 2	Total hogares que los ingresos les ajusta para alimentarse los 2 tiempos	1.00	1.67 %
Meta 2	Total hogares que los ingresos les ajusta para alimentarse los 2 tiempos	0.00	0.00 %
Ingresos por remesas	# Hogares que reciben remesas	0.00	0.00 %
Ingresos por remesas	# Hogares que reciben remesas menos de Lps. 1000.00	0.00	
Ingresos por remesas	# Hogares que reciben remesas de Lps. 1001.00 a 2000	0.00	

Tematica y Objetivos	Indicador	Valor	%
Ingresos por remesas	# Hogares que reciben remesas de Lps. 2001.00 en adelante	0.00	
Familias Trabajan la tierra y producen	# hogares que trabajan por cuenta propia la tierra	60.00	100.00 %
Familias Trabajan la tierra y producen	# hogares trabajan tierra totalmente pagada	59.00	98.33 %
Familias Trabajan la tierra y producen	# hogares trabajan tierra propia pagando	1.00	1.67 %
Familias Trabajan la tierra y producen	# hogares trabajan en tierra alquilada y prestada	0.00	0.00 %
Familias Trabajan la tierra y producen	# hogares trabajan en tierra en litigio y comunal	0.00	0.00 %
Familias Trabajan la tierra y producen	# hogares que no tiene tierra	0.00	0.00 %
Familias Trabajan la tierra y producen	# hogares que producen alimento	57.00	95.00 %
Familias Trabajan la tierra y producen	# hogares que producen alimento para autoconsumo	6.00	10.53 %
Personas Trabajan la tierra por familia	# viviendas donde trabaja una persona por familia	37.00	61.67 %
Personas Trabajan la tierra por familia	# viviendas donde trabajan dos persona por familia	12.00	20.00 %
Personas Trabajan la tierra por familia	# viviendas donde trabajan tres personas por familia	7.00	11.67 %
Personas Trabajan la tierra por familia	# viviendas donde trabajan 4 o más personas por familia	4.00	6.67 %
Datos Generales sobre poblacion	# de niñ@s en edad de estudiar	143.00	48.31 %
Datos Generales sobre poblacion	# de niñ@s en edad escolar que actualmente estudian	53.00	37.06 %
Datos Generales sobre poblacion	niñ@s en edad escolar que actualmente no estudian	90.00	62.94 %
Datos Generales sobre poblacion	# de niñ@s en edad de estudiar del sexo femenino	0.00	0.00 %
Datos Generales sobre poblacion	# de niñ@s en edad de estudiar del sexo masculino	0.00	0.00 %
Datos Generales sobre poblacion	# de niñ@s que actualmente estudian del sexo masculino	0.00	0.00 %
Datos Generales sobre poblacion	# de niñ@s que actualmente estudian del sexo femenino	0.00	0.00 %
Meta 3	# de niñ@s en edad preescolar (de 5 a 6 años)	14.00	9.79 %
Meta 3	# de niñ@s que están estudiando preescolar	5.00	35.71 %
	# de niñ@s en edad de estudiar primaria (7 a 12 años)	51.00	35.66 %
	# de niñ@s que estudian primaria	37.00	72.55 %
	# de niñ@s en edad de estudiar plan básico (13 a 15 años)	15.00	10.49 %
	# de niñ@s que actualmente cursan plan básico	0.00	0.00 %
Estudios diversificados	# de niñ@s en edad de estudiar diversificado (16 a 18 años)	23.00	16.08 %
Estudios diversificados	# de niñ@s que actualmente cursan diversificado	0.00	0.00 %
Estudios diversificados	# de niñ@s en edad de estudiar universidad (19 a 23 años)	40.00	27.97 %

Tematica y Objetivos	Indicador	Valor	%
Estudios diversificados	# jóvenes que actualmente estudian en la universidad	0.00	0.00 %
	Población que representa fuerza de trabajo emergente (13 a 18 años)	38.00	26.57 %
	Población fuerza de trabajo emergente que actualmente estudia en la	0.00	0.00 %
	total niñ@s en edad preescolar (de 5 a 6 años)	5.00	
	# de niñ@s que están estudiando preescolar	0.00	0.00 %
	# de niños que estudian preescolar	0.00	0.00 %
	Total niñ@s que estudian primaria	48.00	
	# de niños que estudian primaria	0.00	0.00 %
	# de niñas que estudian primaria	0.00	0.00 %
Estudios diversificados	Total niñ@s que estudian secundaria	0.00	
Estudios diversificados	# de niños que estudian secundaria	0.00	
Estudios diversificados	# de niñas que estudian secundaria	0.00	
Estudios diversificados	# de hombres en edad de trabajar <REVISAR !!!>		
	# de mujeres en edad de trabajar <REVISAR !!!>		
	% de mujeres que trabajan remuneradamente (ocupación) <REVISAR !!!>		
	# de hombres de la fuerza de trabajo emergente que actualmente estudia		
	# de mujeres de la fuerza de trabajo emergente que actualmente estudia		
	Tasa de embarazos en adolescentes (PN) (__ mujeres de 13 a 21 años)		
	# de madres solteras/ hogares	1.00	1.35 %
Meta 5	# de niñ@s menores o iguales a 4 años		
Meta 5	# de niñ@s muertos menores de 5 años en el 20___		
Meta 5	Tasa de mortalidad infantil en menores de 5 años		
Meta 5	Total de niñ@s / niñas nacidos en el 20___	0.00	
Meta 5	% de partos atendidos por enfermeras	0.00	
Meta 5	% de partos atendidos por parteras	0.00	
Meta 5	% de partos atendidos por médicos		
Meta 5	% de partos atendidos por ella sola		
Meta 5	% de partos atendidos por el marido		
Meta 5	% de partos atendidos por otra persona		

Tematica y Objetivos	Indicador	Valor	%
Meta 5	Tasa de desnutrición menores de 5 años (censo base 2001)		
Meta 6	# de madres murieron antes, durante o postparto en el 20_	0.00	0.00 %
Meta 6	Tasa de mortalidad materna por mil partos atendidos		
	# no de personas se enfermaron de paludismo durante el 20__	0.00	0.00 %
	# no de personas se enfermaron de dengue clasico durante el 20__	1.00	100.00 %
	# no de personas se enfermaron de IRAS durante el 20__		
	# no de personas se enfermaron de dengue hemorragico durante el 20__	0.00	0.00 %
	# no de personas se enfermaron de chagas durante el 20__	0.00	0.00 %
	# no de personas se enfermaron de tuberculosis durante el 20__		
	# no de personas se enfermaron de alcoholismo durante el 20__	0.00	0.00 %
	# no de personas se enfermaron de cancer durante el 20__		
	# no de personas se enfermaron de diarreas durante el 20__	0.00	0.00 %
	# no de personas se enfermaron de la piel durante el 20__	0.00	0.00 %
	# no de personas se enfermaron de otra categoria durante el 20__	0.00	0.00 %
	# no niñ@os con discapacidad durante el 20__		
	# viviendas con agua de pozo propio	39.00	65.00 %
	# viviendas con agua de acueducto	10.00	16.67 %
	# viviendas con agua de rio o quebrada	2.00	3.33 %
	# viviendas con servicio sanitario	1.00	1.67 %
	# viviendas con Letrinas	41.00	68.33 %
	# viviendas con Letrinas y las Utilizan	41.00	68.33 %
	# viviendas con Recoleccion de basura	1.00	1.67 %
	# viviendas con Aseo de Calles	0.00	0.00 %
	# viviendas con Energia Electrica Domiciliar	0.00	0.00 %
Vivienda	# total de edificaciones en el municipio		
	# de edificaciones publicas y privadas		
	# de viviendas		
	# de viviendas desocupadas		
	# de viviendas ocupadas		

Tematica y Objetivos	Indicador	Valor	%
	# familias con vivienda propia y pagada	59.00	98.33 %
	# viviendas propias pagando	1.00	1.67 %
	# viviendas alquiladas	0.00	0.00 %
	# viviendas prestadas o cedidas	0.00	0.00 %
Condiciones de la vivienda	# viviendas buen estado	2.00	3.33 %
Condiciones de la vivienda	# viviendas condiciones regulares	51.00	85.00 %
Condiciones de la vivienda	# viviendas mal estado	7.00	11.67 %
Condiciones de la vivienda	# viviendas sin Repello	59.00	98.33 %
Condiciones de la vivienda	# viviendas con piso de tierra	51.00	85.00 %
Condiciones de la vivienda	# viviendas sin cielo falso	50.00	83.33 %
Condiciones de la vivienda	# viviendas techo mal estado	50.00	83.33 %
Condiciones de la vivienda	# viviendas con problemas estructurales	50.00	83.33 %
Condiciones de la vivienda	# viviendas sin ningun problema	51.00	85.00 %
Condiciones de la vivienda	# viviendas con una pieza	4.00	6.67 %
Condiciones de la vivienda	# viviendas con dos piezas	6.00	10.00 %
Condiciones de la vivienda	# viviendas con tres piezas	25.00	41.67 %
Condiciones de la vivienda	# viviendas con cuatro piezas	16.00	26.67 %
Condiciones de la vivienda	# viviendas con cinco piezas	7.00	11.67 %
Condiciones de la vivienda	# viviendas con seis piezas	4.00	6.67 %
Viviendas con baños	# viviendas con cero baños	41.00	68.33 %
Viviendas con baños	# viviendas con un baño	11.00	18.33 %
Viviendas con baños	# viviendas con dos banos	8.00	13.33 %
Viviendas con baños	# viviendas 3 baños o mas	0.00	0.00 %
# familias por vivienda	# viviendas con una familia	49.00	81.67 %
# familias por vivienda	# viviendas con dos familias	11.00	18.33 %
# familias por vivienda	# viviendas con tres familias	0.00	0.00 %
Consumo energetico para cocinar	# viviendas que utilizan electricidad para cocinar	42.00	70.00 %
Consumo energetico para cocinar	# viviendas que utilizan gas volatil para cocinar	43.00	71.67 %
Consumo energetico para cocinar	# viviendas que utilizan kerosen para cocinar	42.00	70.00 %

Tematica y Objetivos	Indicador	Valor	%
Consumo energetico para cocinar	# viviendas que utilizan leña para cocinar	60.00	100.00 %
Consumo energetico para cocinar	# viviendas que utilizan ecofogon para cocinar	43.00	71.67 %
# de dormitorios	# viviendas que tienen una pieza como dormitorio	4.00	6.67 %
Condiciones de la vivienda	# viviendas que tienen dos piezas como dormitorio	6.00	10.00 %
Condiciones de la vivienda	# viviendas que tienen tres piezas como dormitorio	25.00	41.67 %
Condiciones de la vivienda	# viviendas que tienen cuatro piezas como dormitorio	25.00	41.67 %
Participacion	# de hogares donde los hombres participan en organizaciones(mayores	10.00	16.67 %
Participacion	# de hogares donde las mujeres participan en organizaciones(mayores 18	4.00	6.67 %
Participacion	# de hogares donde participa solo un hombre	10.00	16.67 %
Participacion	# de hogares donde participan dos o mas hombres	0.00	0.00 %
Participacion	# de hogares donde participa una sola mujer	4.00	6.67 %
Participacion	# de hogares donde participan dos mujeres	0.00	0.00 %
Participacion	# de hogares donde participan tres o mas mujeres	0.00	0.00 %

Aldea. Arroyo del Esquillal.

# de la vivienda	Nombre del jefe de familia	Ocupado	Desocupado	Edif. Público Negocio	Estado de la vivienda		
					B	R	H
01	Mariel Sierra lopéz.	x				x	
02	Juan Ramón Godoy Rodriguez.	x				x	
03	Ramón Alexis Sierra Zuniga.	x					x
04	Hector Ismael lopez. Velasquez.	x				x	
05	Noé Sauceda.	x				x	
06	Jorge Salgado.	x				x	
07	Alba Luz Ferrera.	x				x	
08	Porfirio Soto.	x				x	
09	Tomas Avila Salgado.	x			x		
10	Genry Salgado	x				x	
11	Arnulfo Alexi Salgado	x				x	
12	Juan Israel lopez Murillo	x				x	
13	Nora Maria Soto Posas	x				x	
14	Adan Avila	x				x	
15	Juan Ramón Nuñez. Soto.	x			x		
16	Delmer Yobany Nuñez	x			x		
17	Alejandra Soto Salgado	x				x	
18	Leonel Galindo	x				x	
19	Roman Avila Salgado	x				x	
		19			3	15	1

# de la vivienda	Nombre del jefe de familia	Ocupado	Desocupado	Edif. Público Negocio	Estado de la vivienda		
					B	R	H
20	Santinez lopez.	x				x	
21	Florentino lopez.	x				x	
22	Sonia Suyapa Lanza Villalta	x				x	
23	Maria Victoria Martinez Moradel	x				x	
24	Arnulfo Martinez.	x				x	
25	Santos Venito Velasquez.	x				x	
26	Sixto Rodriguez.	x				x	
27	Pedro Maradiaga.	x				x	
28	Elias Ricardo Valladares.	x				x	
29	Juan Avila Rodriguez.	x				x	
30	Candida Avila Salgado.	x				x	
31	Sonia Alicia Avila.	x					x
32	Emerito Torres Gomes.	x				x	
33	Francisco Moradel.	x				x	
34	Marina Martina Moradel.	x				x	
35	Elvin Alexander Salgado lopez	x				x	
36	Felipe Soto Salgado.	x				x	
37	Marcos Salgado.	x				x	
38	Pedro Madrid.	x				x	
		19				18	1

No. de la vivienda	Nombre del jefe de familia	Ocupado	Desocupado	Edificio público según uso	Estado de la vivienda		
					B	R	M
39	Santos Catalino Maradaga Salgado	x				x	
40	Marvin Donay Maradaga Salgado	x				x	
41	Ramiro Medina Avila.	x				x	
42	José Ines Medina.	x				x	
43	Maria Marcos Avila Rodriguez	x				x	
44	Rafael Torres.	x				x	
45	Raul Alexis Salgado Videas.	x				x	
46	Santos Donay Caseres Castro	x				x	
47	Milvima Peña Medina.	x				x	
48	Oscar Galindo Martinez.	x				x	
49	Gillermina Caseres Castro	x				x	
50	Serapio Villalta.	x				x	
51	Seferino Salgado.	x				x	
52	Juan Antonio Salgado.	x				x	
53	Genoveva Vasquez.	x				x	
54	Juan Avila.	x				x	
55	Alba Luz Galindo Salgado	x				x	
56	Pedro Torres Gomez.	x				x	
57	Juan Angel Trejo Ramirez.	x				x	
		79				79	

No. de la vivienda	Nombre del jefe de familia	Ocupado	Desocupado	Edificio público según uso	Estado de la vivienda		
					B	R	M
58	Victor Torres Madrid.	x				x	
59	Olga Lida Medina Rodriguez	x				x	
60	Antonia Nuñez.	x			x		
61	Enma Adali Villalta	x				x	
62	Santos Raul Trejo.	x				x	
63	Bonifacia Rodriguez	x					x
64	Santos Terencio Martinez.	x				x	
65	Marvin Heberto Elias Sanchez.	x				x	
66	Olga Xiomara Villalta.	x				x	
67	Santos Aquilino Rosales.	x				x	
68	Otilio Avila.	x				x	
69	Gumersinda Ramiret	x				x	
70	Santos Ramiret.	x			x		
71	Joaquin Lanza.	x				x	
72	José Antonio Yanet Santos.	x				x	
73	Santos Palma Salgado.	x			x		
74	Gorgé Velasquez.	x				x	
75	Gorgé Moncada Peña.	x			x		
76	Danilio Ilias.	x					x
		79			4	73	2

-

# de la vivienda	Nombre del jefe de familia	Ocupado	Desocupado	Letrina Público Negocio	Estado de la Vivienda B	R	M
77	Eleuterio Soto Salgado.	x				x	
78	Antonio Ramires. Salgado.	x				x	
79	Aron Velasquez.	x			x		
80	Karla Patricia Velasquez.	x			x		
87	Francisco Moradel.	x			x		
82	Marina Martinez.	x			x		
83	Orlin Orlando Salgado.	x					x
84	Rafaela Salgado Rodriguez.	x			x		
85	Ruben Medina.	x				x	
86	Anacleto lopez. Rodriguez.	x					x
87	Elvin de Jesus Peña Medina.	x				x	
88	Maria Cristina Rodriguez.	x					x
89	Adrian lopez.	x					x
90	Paul Salgado.	x				x	
91	Alexander Soto Castro.	x				x	
92	Arcadio Castro Peña.	x					x
93	Wilmer Fernando Soto.	x					x
94	Wendy Marixza. Castro.	x				x	
95	Noe Sauseda Jiros.	x				x	
		19			5	9	6

# de la vivienda	Nombre del jefe de familia	Ocupado	Desocupado	Letrina Público Negocio	Estado de la Vivienda B	R	M
96	Iglecia. Evangelica.			x		x	
97	Escuela.			x		x	
98	Iglecia. Catolico.			x		x	
99	Juan Ramon Godoy Rodriguez.		x				x
700	Juan Ramon Nuñez. Soto.		x			x	
701	Pedro Madrid.		x			x	
702	Juan Angel Trejo Ramirez.		x			x	
703	Santos Raul Trejo.		x				x
704	Joaquin Lanza.		x			x	
705	Kinder.			x		x	
706	Martires Peña Granados.	x			x		
707	Julian Peña.	x				x	
708	Santos Ramires.	x				x	
709	Eduar David Velasquez. lopez.	x			x		
710	Jeobanis Isais Martinez.	x			x		
711	Jacobo Martinez.	x				x	
712	Blas Ramon Medina Peña	x				x	
713	Candido Antonio Salgado Salgado	x				x	
714	Santos Salgado Medina.	x				x	
		9					

# de la viv.	Nombre del jefe de familia	Ocupado	Desocupado	Edif. Público Negocio	Estado de la Vivienda		
					B	R	M
775	Ruben Antonio Salgado Avila.	x					x
776	Santos Adrian Romero.	x			x		
777	Juan Medina.	x				x	
778	Juan Castro Peña	x				x	
779	Selvin Alexis Granados.	x				x	
780	Abel Granados Granados.	x			x		
781	Feliz Lopez Medina.	x				x	
782	Selvin Ismael Salgado.	x				x	
783	Ismael Antonio Salgado.	x				x	
784	Sebastian Ramires Amaya.	x				x	
785	Felipe Moradel.	x					x
786	Jose Antonio Paguadahute.	x					x
787	Alexis Fransisco Moncada.	x				x	
788	Wilmer Lopez Castro.	x				x	
789	Silverio Salgado.	x				x	
790	José Domingo Salgado.	x					x
791	Emilio De Jesus Salgado.	x				x	
792	Mario Jabier Salgado.	x				x	
793	Marvin Henrriquez Granados	x				x	
		79			2	73	4

# de la viv.	Nombre del jefe de familia	Ocupado	Desocupado	Edif. Público Negocio	Estado de la Vivienda		
					B	R	M
734	Danilo Salgado.	x				x	
735	Noé de Jesus Avila Ramires.	x					x
736	Eliseo Medina Salgado.	x					x
737	Emiliano Velasquez Marios.	x				x	
738	Juan Jacobo Granados.	x				x	
739	Juan Bisney Granados.	x			x		
740	Isidoro Granados	x			x		
741	Jairo Gabriel Granados.	x			x		
742	Oscar Armando Lopez Ortiz.	x				x	
743	Florencio Salgado Ramires	x					x
744	Ector Adan Moncada.	x					x
745	Maria Angela Granados	x				x	
746	Petrona Soto.	x				x	
747	Raul Granados Granados.	x				x	
748	Israel Martinez Salgado	x				x	
749	Efrain Antonio Cruz Escoto.	x				x	
750	Jasinto Arqueta Urbina.	x			x		
751	Valentin Castro Peña.	x				x	
752	Marcos Tulio Errera.	x				x	
		79			4	77	4

# de la Viv.	Nombre del jefe de familia	Ocupado	Desocupado	Edif. Público/ Negocio	Estado de la Vivienda		
					B	R	M
753	Nain Castro Peña.	x					x
754	Mario Peña. Medina.	x				x	
755	Edy Ferrera Peña.	x				x	
756	Marcos Antonio Rodriguez. Aviles	x			x		
757	Mario Samuel Cerrato.	x			x		
758	Emeterio Artica. Trejo.	x				x	
759	Fabio Peña. Ferrera.	x				x	
760	Edilson Idony Velasquez.	x				x	
761	Santos Guillermo Murios Ramos	x				x	
762	Wilmer Antonio Lopez Perea.	x				x	
763	Pedro Antonio Lopez. Lopez.	x				x	
764		77			3	7	1
765		753			79	777	70
766							
767							
768							
769							
770							
771							

Cuadro Resumen

Descripción Edificación	#
Vivienda Ocupada	753
Vivienda Desocupada	6
Iglesias	2
Centro Comunal	0
Escuelas	1
Kinder	1
Cesar	0
Negocios	3
Edificio Gubernamental	0

+ 763
3
766

-

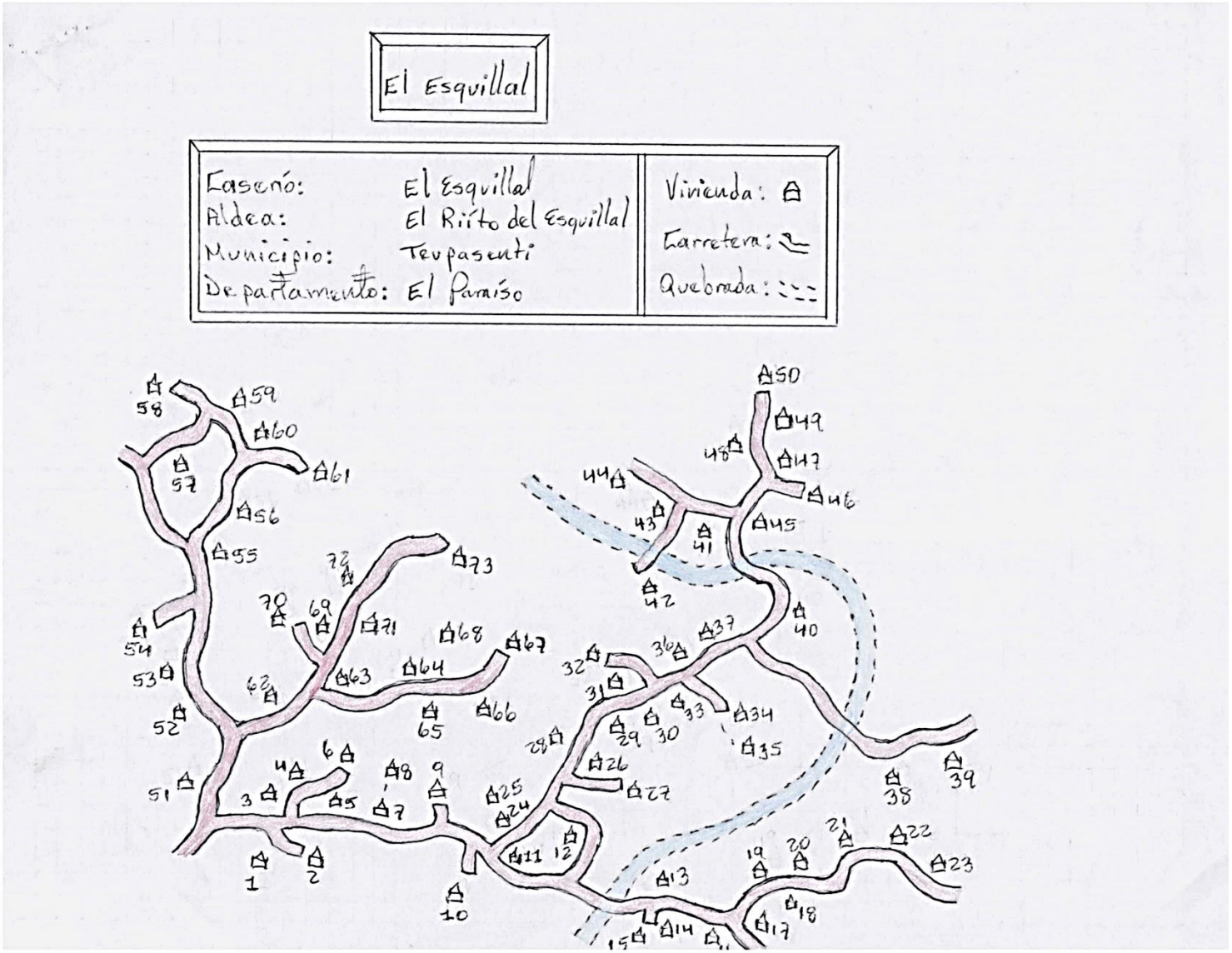
El Esquillal
Caserío: El Esquillal
Aldea: El Rito del Esquillal
Municipio: Tevpasenti
Departamento: El Paraíso
Vivienda:
Carretera:
Quebrada:

Caserio. El Esquillal. Aldea. El Rito del Esquillal.

# de la viv.	Nombre del jefe de familia	Ocupado	Desocupado	Edif. Público / Negocio	Estado de la Vivienda B	R	M
01	Selvin Adali Rosales.	x			x		
02	Wilfredo Velasquez Medina.	x				x	
03	Edwin Nectali Salgado Abiles.	x				x	
04	Ramiro Carranza Enriquez.	x				x	
05	Erly Omar lopes Perea.	x				x	
06	Tomas Dias Salgado.	x					+
07	Milton Omar Castillo Medina	x				x	
08	Santos Manuel Avila Ramires.	x				x	
09	René Garcia Sanchez.	x			x		
10	Macley Castro.	x			x		
11	Wilmer Alexander Ortiz.	x			x		
12	Delmer Alexander Lopez.	x			x		
13	José luis Marios Balladares.	x				x	
14	Josué Miguel Lopez.	x			x		
15	Antonio Castro Peña.	x			x		
16	Catalino Mairena.	x				x	
17	Mario Ilias Martinez.	x			x		
18	Adali Pineda.	x				x	
19	Siprano Herrera	x				x	
		38 79			9	70	7

# de la viv.	Nombre del jefe de familia	Ocupado	Desocupado	Edif. Público / Negocio	Estado de la Vivienda B	R	M
20	Armando Peña Medina.	x				x	
21	Jorge Alberto Velasquez.	x				x	
22	Gerson Omar Abila.	x			x		
23	Irené Rodriguez Pineda.	x				x	
24	Reimundo Avila.	x				x	
25	David Rodriguez.	x			x		
26	René Avila Rodriguez.	x			x		
27	Conrrado Avila.	x			x		
28	Deivy Rodriguez.	x				x	
29	Elmer Peña ferrera	x			x		
30	Maria Neptaliy Murillos Ramos.	x				x	
31	Juan Bautista Velasquez lopez	x				x	
32	José de Jesus Murillos.	x					x
33	Santos umberto Marios.	x				x	
34	Norguin Obed Rosales.	x				x	
35	Everisa Alvares. Dias.	x				x	
36	Santos Ildy Salgado.	x				x	
37	Margarito Marios.	x				x	
38	Nain Margarito Marios Ramos	x				x	
		79			5	73	1

Indicadores de Linea Base

Departamento EL PARAISO
Codigo Municipio 0715
Nombre del Municipio Teupasenti

Nombre ESQUILLAL 2
Codigo
Tipo Comunidad: Caserio

Total Encuestas: 37

Tematica y Objetivos	Indicador	Valor	%
Datos Generales sobre poblacion	Población total	169.00	
Datos Generales sobre poblacion	Población femenina	74.00	43.79 %
Datos Generales sobre poblacion	Población masculina	95.00	56.21 %
Datos Generales sobre poblacion	Promedio de personas por vivienda	4.57	
Datos Generales sobre poblacion	Población menor de 5 años		
Datos Generales sobre poblacion	Población ubicada en el rango de 5 a 12 años		
Datos Generales sobre poblacion	Población ubicada en el rango de 13 a 18 años	21.00	12.43 %
Datos Generales sobre poblacion	Población ubicada en el rango de 19 a 30 años		
Datos Generales sobre poblacion	Población ubicada en el rango de 31 a 50 años		
Datos Generales sobre poblacion	Población ubicada en el rango de 51 años y más		
Fuerza de Trabajo	Poblacion en edad de Trabajar (PET)	128.00	75.74 %
Fuerza de Trabajo	Poblacion Economicamente Activa (PEA)	59.00	46.09 %
Fuerza de Trabajo	Poblacion Economicamente Inactiva(PEI)	69.00	53.91 %
Fuerza de Trabajo	Tasa de desempleao año pasado		
Meta 1	Total hogares con ingresos diario per cápita menor a $ 1.00	21.00	56.76 %
Meta 1	Total hogares con ingresos diario per cápita de $ 1.00 a 2.00	15.00	40.54 %
Meta 1	Total hogares con ingresos diario per cápita mayor a $ 2.00	1.00	2.70 %
Meta 1	Tasa de pobreza segun censo poblacion y vivienda		
Meta 1	Tasa de pobrza extrema segun censo 2001		
Meta 2	Total hogares que los ingresos les ajusta para alimentarse los 3 tiempos	36.00	97.30 %
Meta 2	Total hogares que los ingresos les ajusta para alimentarse los 2 tiempos	0.00	0.00 %
Meta 2	Total hogares que los ingresos les ajusta para alimentarse los 2 tiempos	1.00	2.70 %
Ingresos por remesas	# Hogares que reciben remesas	0.00	0.00 %
Ingresos por remesas	# Hogares que reciben remesas menos de Lps. 1000.00	0.00	
Ingresos por remesas	# Hogares que reciben remesas de Lps. 1001.00 a 2000	0.00	

Tematica y Objetivos	Indicador	Valor	%
Ingresos por remesas	# Hogares que reciben remesas de Lps. 2001.00 en adelante	0.00	
Familias Trabajan la tierra y producen	# hogares que trabajan por cuenta propia la tierra	36.00	97.30 %
Familias Trabajan la tierra y producen	# hogares trabajan tierra totalmente pagada	36.00	97.30 %
Familias Trabajan la tierra y producen	# hogares trabajan tierra propia pagando	0.00	0.00 %
Familias Trabajan la tierra y producen	# hogares trabajan en tierra alquilada y prestada	0.00	0.00 %
Familias Trabajan la tierra y producen	# hogares trabajan en tierra en litigio y comunal	0.00	0.00 %
Familias Trabajan la tierra y producen	# hogares que no tiene tierra	1.00	2.70 %
Familias Trabajan la tierra y producen	# hogares que producen alimento	34.00	94.44 %
Familias Trabajan la tierra y producen	# hogares que producen alimento para autoconsumo	27.00	79.41 %
Personas Trabajan la tierra por familia	# viviendas donde trabaja una persona por familia	22.00	61.11 %
Personas Trabajan la tierra por familia	# viviendas donde trabajan dos persona por familia	7.00	19.44 %
Personas Trabajan la tierra por familia	# viviendas donde trabajan tres personas por familia	5.00	13.89 %
Personas Trabajan la tierra por familia	# viviendas donde trabajan 4 o más personas por familia	2.00	5.56 %
Datos Generales sobre poblacion	# de niñ@s en edad de estudiar	77.00	45.56 %
Datos Generales sobre poblacion	# de niñ@s en edad escolar que actualmente estudian	19.00	24.68 %
Datos Generales sobre poblacion	niñ@s en edad escolar que actualmente no estudian	58.00	75.32 %
Datos Generales sobre poblacion	# de niñ@s en edad de estudiar del sexo femenino	0.00	0.00 %
Datos Generales sobre poblacion	# de niñ@s en edad de estudiar del sexo masculino	0.00	0.00 %
Datos Generales sobre poblacion	# de niñ@s que actualmente estudian del sexo masculino	0.00	0.00 %
Datos Generales sobre poblacion	# de niñ@s que actualmente estudian del sexo femenino	0.00	0.00 %
Meta 3	# de niñ@s en edad preescolar (de 5 a 6 años)	7.00	9.09 %
Meta 3	# de niñ@s que están estudiando preescolar	2.00	28.57 %
	# de niñ@s en edad de estudiar primaria (7 a 12 años)	29.00	37.66 %
	# de niñ@s que estudian primaria	16.00	55.17 %
	# de niñ@s en edad de estudiar plan básico (13 a 15 años)	9.00	11.69 %
	# de niñ@s que actualmente cursan plan básico	0.00	0.00 %
Estudios diversificados	# de niñ@s en edad de estudiar diversificado (16 a 18 años)	12.00	15.58 %
Estudios diversificados	# de niñ@s que actualmente cursan diversificado	0.00	0.00 %
Estudios diversificados	# de niñ@s en edad de estudiar universidad (19 a 23 años)	20.00	25.97 %

Tematica y Objetivos	Indicador	Valor	%
Estudios diversificados	# jóvenes que actualmente estudian en la universidad	0.00	0.00 %
	Población que representa fuerza de trabajo emergente (13 a 18 años)	21.00	27.27 %
	Población fuerza de trabajo emergente que actualmente estudia en la	0.00	0.00 %
	total niñ@s en edad preescolar (de 5 a 6 años)	2.00	
	# de niñ@s que están estudiando preescolar	0.00	0.00 %
	# de niños que estudian preescolar	0.00	0.00 %
	Total niñ@s que estudian primaria	17.00	
	# de niños que estudian primaria	0.00	0.00 %
	# de niñas que estudian primaria	0.00	0.00 %
Estudios diversificados	Total niñ@s que estudian secundaria	0.00	
Estudios diversificados	# de niños que estudian secundaria	0.00	
Estudios diversificados	# de niñas que estudian secundaria	0.00	
Estudios diversificados	# de hombres en edad de trabajar <REVISAR !!!>		
	# de mujeres en edad de trabajar <REVISAR !!!>		
	% de mujeres que trabajan remuneradamente (ocupación) <REVISAR !!!>		
	# de hombres de la fuerza de trabajo emergente que actualmente estudia		
	# de mujeres de la fuerza de trabajo emergente que actualmente estudia		
	Tasa de embarazos en adolescentes (PN) (__ mujeres de 13 a 21 años)		
	# de madres solteras/ hogares	1.00	2.33 %
Meta 5	# de niñ@s menores o iguales a 4 años		
Meta 5	# de niñ@s muertos menores de 5 años en el 20___		
Meta 5	Tasa de mortalidad infantil en menores de 5 años		
Meta 5	Total de niñ@s / niñas nacidos en el 20___	0.00	
Meta 5	% de partos atendidos por enfermeras	0.00	
Meta 5	% de partos atendidos por parteras	0.00	
Meta 5	% de partos atendidos por médicos		
Meta 5	% de partos atendidos por ella sola		
Meta 5	% de partos atendidos por el marido		
Meta 5	% de partos atendidos por otra persona		

Tematica y Objetivos	Indicador	Valor	%
Meta 5	Tasa de desnutrición menores de 5 años (censo base 2001)		
Meta 6	# de madres murieron antes, durante o postparto en el 20_	0.00	0.00 %
Meta 6	Tasa de mortalidad materna por mil partos atendidos		
	# no de personas se enfermaron de paludismo durante el 20__	0.00	
	# no de personas se enfermaron de dengue clasico durante el 20__	0.00	
	# no de personas se enfermaron de IRAS durante el 20__		
	# no de personas se enfermaron de dengue hemorragico durante el 20__	0.00	
	# no de personas se enfermaron de chagas durante el 20__	0.00	
	# no de personas se enfermaron de tuberculosis durante el 20__		
	# no de personas se enfermaron de alcoholismo durante el 20__	0.00	
	# no de personas se enfermaron de cancer durante el 20__		
	# no de personas se enfermaron de diarreas durante el 20__	0.00	
	# no de personas se enfermaron de la piel durante el 20__	0.00	
	# no de personas se enfermaron de otra categoria durante el 20__	0.00	
	# no niñ@os con discapacidad durante el 20__		
	# viviendas con agua de pozo propio	15.00	40.54 %
	# viviendas con agua de acueducto	0.00	0.00 %
	# viviendas con agua de rio o quebrada	14.00	37.84 %
	# viviendas con servicio sanitario	1.00	2.70 %
	# viviendas con Letrinas	5.00	13.51 %
	# viviendas con Letrinas y las Utilizan	5.00	13.51 %
	# viviendas con Recoleccion de basura	0.00	0.00 %
	# viviendas con Aseo de Calles	0.00	0.00 %
	# viviendas con Energia Electrica Domiciliar	0.00	0.00 %
Vivienda	# total de edificaciones en el municipio		
	# de edificaciones publicas y privadas		
	# de viviendas		
	# de viviendas desocupadas		
	# de viviendas ocupadas		

Tematica y Objetivos	Indicador	Valor	%
	# familias con vivienda propia y pagada	37.00	100.00 %
	# viviendas propias pagando	0.00	0.00 %
	# viviendas alquiladas	0.00	0.00 %
	# viviendas prestadas o cedidas	0.00	0.00 %
Condiciones de la vivienda	# viviendas buen estado	2.00	5.41 %
Condiciones de la vivienda	# viviendas condiciones regulares	30.00	81.08 %
Condiciones de la vivienda	# viviendas mal estado	5.00	13.51 %
Condiciones de la vivienda	# viviendas sin Repello	32.00	86.49 %
Condiciones de la vivienda	# viviendas con piso de tierra	17.00	45.95 %
Condiciones de la vivienda	# viviendas sin cielo falso	17.00	45.95 %
Condiciones de la vivienda	# viviendas techo mal estado	18.00	48.65 %
Condiciones de la vivienda	# viviendas con problemas estructurales	21.00	56.76 %
Condiciones de la vivienda	# viviendas sin ningun problema	17.00	45.95 %
Condiciones de la vivienda	# viviendas con una pieza	12.00	32.43 %
Condiciones de la vivienda	# viviendas con dos piezas	2.00	5.41 %
Condiciones de la vivienda	# viviendas con tres piezas	17.00	45.95 %
Condiciones de la vivienda	# viviendas con cuatro piezas	6.00	16.22 %
Condiciones de la vivienda	# viviendas con cinco piezas	4.00	10.81 %
Condiciones de la vivienda	# viviendas con seis piezas	1.00	2.70 %
Viviendas con baños	# viviendas con cero baños	31.00	83.78 %
Viviendas con baños	# viviendas con un baño	3.00	8.11 %
Viviendas con baños	# viviendas con dos banos	3.00	8.11 %
Viviendas con baños	# viviendas 3 baños o mas	0.00	0.00 %
# familias por vivienda	# viviendas con una familia	31.00	83.78 %
# familias por vivienda	# viviendas con dos familias	3.00	8.11 %
# familias por vivienda	# viviendas con tres familias	3.00	8.11 %
Consumo energetico para cocinar	# viviendas que utilizan electricidad para cocinar	14.00	37.84 %
Consumo energetico para cocinar	# viviendas que utilizan gas volatil para cocinar	14.00	37.84 %
Consumo energetico para cocinar	# viviendas que utilizan kerosen para cocinar	14.00	37.84 %

Tematica y Objetivos	Indicador	Valor	%
Consumo energetico para cocinar	# viviendas que utilizan leña para cocinar	37.00	100.00 %
Consumo energetico para cocinar	# viviendas que utilizan ecofogon para cocinar	14.00	37.84 %
# de dormitorios	# viviendas que tienen una pieza como dormitorio	12.00	32.43 %
Condiciones de la vivienda	# viviendas que tienen dos piezas como dormitorio	2.00	5.41 %
Condiciones de la vivienda	# viviendas que tienen tres piezas como dormitorio	17.00	45.95 %
Condiciones de la vivienda	# viviendas que tienen cuatro piezas como dormitorio	6.00	16.22 %
Participacion	# de hogares donde los hombres participan en organizaciones(mayores	3.00	8.11 %
Participacion	# de hogares donde las mujeres participan en organizaciones(mayores 18	0.00	0.00 %
Participacion	# de hogares donde participa solo un hombre	3.00	8.11 %
Participacion	# de hogares donde participan dos o mas hombres	0.00	0.00 %
Participacion	# de hogares donde participa una sola mujer	0.00	0.00 %
Participacion	# de hogares donde participan dos mujeres	0.00	0.00 %
Participacion	# de hogares donde participan tres o mas mujeres	0.00	0.00 %

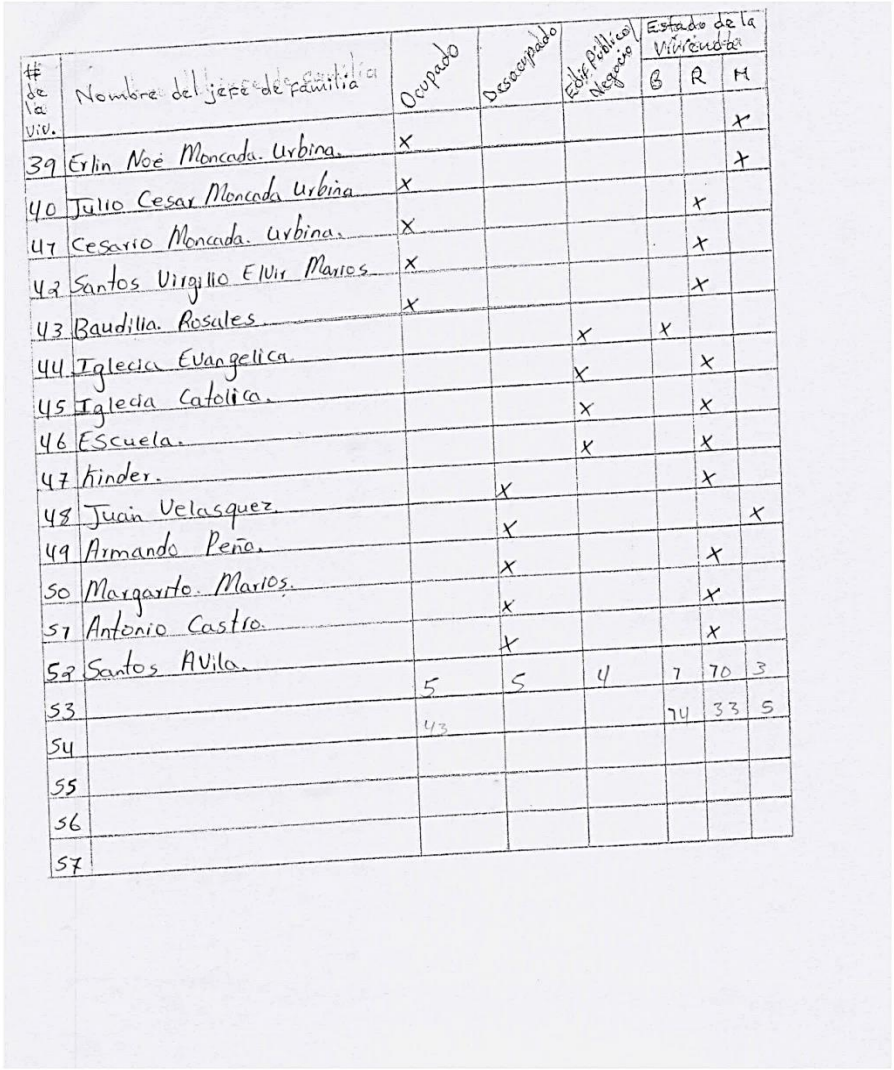

# de la viv.	Nombre del jefe de familia	Ocupado	Desocupado	Edif. Público / Negocio	Estado de la Vivienda		
					B	R	M
39	Erlin Noé Moncada Urbina.	X					X
40	Julio Cesar Moncada Urbina.	X				X	
41	Cesario Moncada Urbina.	X				X	
42	Santos Virgilio Elvir Marios.	X				X	
43	Baudilia Rosales.	X					
44	Iglecia Evangelica.			X	X		
45	Iglecia Catolica.			X		X	
46	Escuela.			X		X	
47	Kinder.			X		X	
48	Juan Velasquez.		X				X
49	Armando Peña.		X			X	
50	Margarito Marios.		X			X	
51	Antonio Castro.		X			X	
52	Santos Avila.		X			X	
53		5	5	4	1	70	3
54		43			24	33	5
55							
56							
57							

Cuadro Resumen

Descripción Edificación	#
Vivienda Ocupada	43
Vivienda Desocupada	5
Iglesias	2
Centro Comunal	
Escuelas	1
Kinder	1
Casas	0
Negocios	0
Edificio Gubernamental	
	52

ALDEA EL RIITO Nº 1

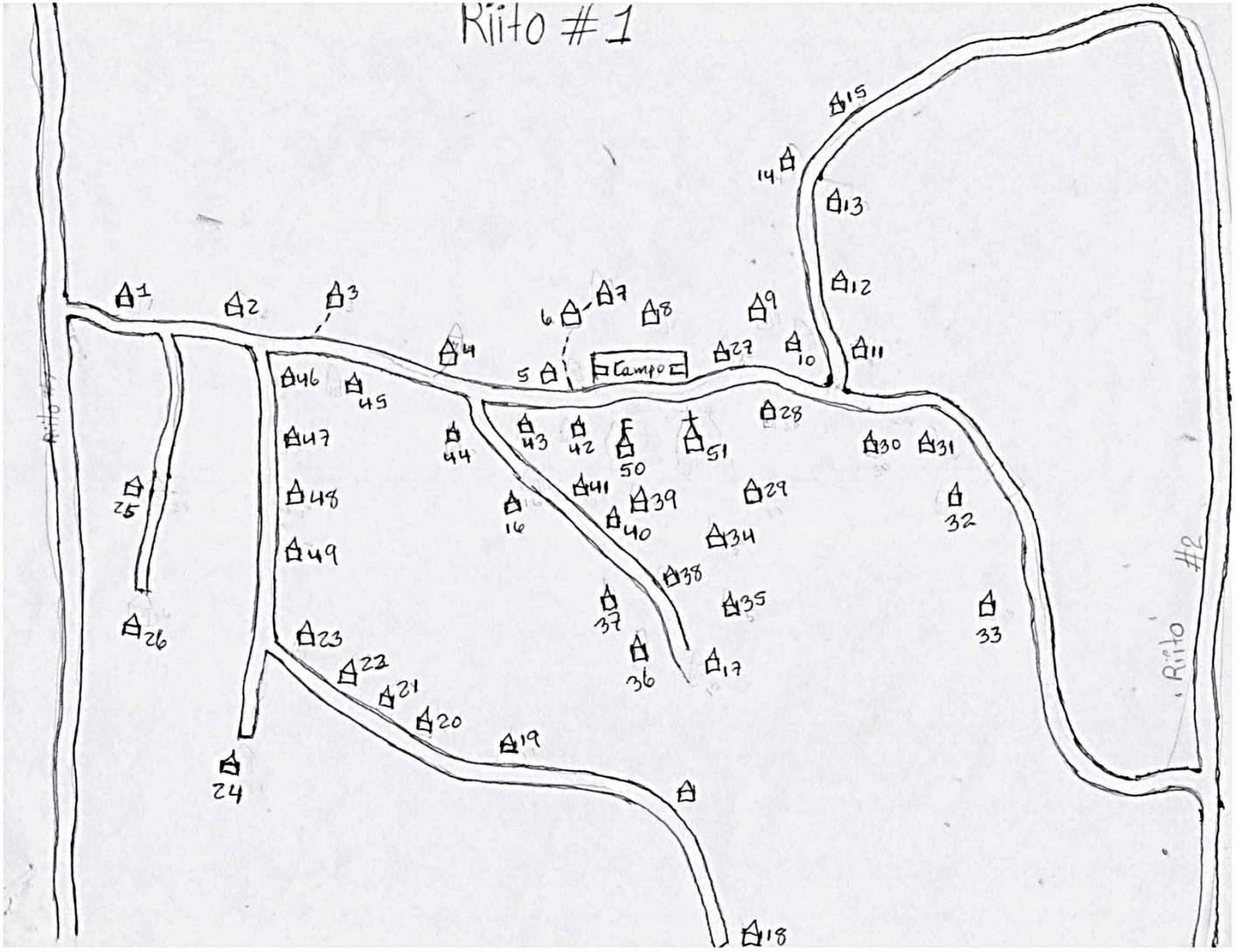
Riito #1
Riito #2
Riito
Campo
1
2
3
4
5
6
7
8
9
10
11
12
13
14
15
16
17
18
19
20
21
22
23
24
25
26
27
28
29
30
31
32
33
34
35
36
37
38
39
40
41
42
43
44
45
46
47
48
49
50
51

Indicadores de Linea Base

Departamento EL PARAISO
Codigo Municipio 0715
Nombre del Municipio Teupasenti

Nombre RIITO N°1
Codigo
Tipo Comunidad: Aldea

Total Encuestas: 74

Tematica y Objetivos	Indicador	Valor	%
Datos Generales sobre poblacion	Población total	322.00	
Datos Generales sobre poblacion	Población femenina	156.00	48.45 %
Datos Generales sobre poblacion	Población masculina	166.00	51.55 %
Datos Generales sobre poblacion	Promedio de personas por vivienda	4.35	
Datos Generales sobre poblacion	Población menor de 5 años		
Datos Generales sobre poblacion	Población ubicada en el rango de 5 a 12 años		
Datos Generales sobre poblacion	Población ubicada en el rango de 13 a 18 años	38.00	11.80 %
Datos Generales sobre poblacion	Población ubicada en el rango de 19 a 30 años		
Datos Generales sobre poblacion	Población ubicada en el rango de 31 a 50 años		
Datos Generales sobre poblacion	Población ubicada en el rango de 51 años y más		
Fuerza de Trabajo	Poblacion en edad de Trabajar (PET)	247.00	76.71 %
Fuerza de Trabajo	Poblacion Economicamente Activa (PEA)	108.00	43.72 %
Fuerza de Trabajo	Poblacion Economicamente Inactiva(PEI)	139.00	56.28 %
Fuerza de Trabajo	Tasa de desempleao año pasado		
Meta 1	Total hogares con ingresos diario per cápita menor a $ 1.00	50.00	67.57 %
Meta 1	Total hogares con ingresos diario per cápita de $ 1.00 a 2.00	20.00	27.03 %
Meta 1	Total hogares con ingresos diario per cápita mayor a $ 2.00	4.00	5.41 %
Meta 1	Tasa de pobreza segun censo poblacion y vivienda		
Meta 1	Tasa de pobrza extrema segun censo 2001		
Meta 2	Total hogares que los ingresos les ajusta para alimentarse los 3 tiempos	72.00	97.30 %
Meta 2	Total hogares que los ingresos les ajusta para alimentarse los 2 tiempos	2.00	2.70 %
Meta 2	Total hogares que los ingresos les ajusta para alimentarse los 2 tiempos	0.00	0.00 %
Ingresos por remesas	# Hogares que reciben remesas	3.00	4.05 %
Ingresos por remesas	# Hogares que reciben remesas menos de Lps. 1000.00	0.00	0.00 %
Ingresos por remesas	# Hogares que reciben remesas de Lps. 1001.00 a 2000	0.00	0.00 %

Tematica y Objetivos	Indicador	Valor	%
Ingresos por remesas	# Hogares que reciben remesas de Lps. 2001.00 en adelante	1.00	33.33 %
Familias Trabajan la tierra y producen	# hogares que trabajan por cuenta propia la tierra	70.00	94.59 %
Familias Trabajan la tierra y producen	# hogares trabajan tierra totalmente pagada	66.00	89.19 %
Familias Trabajan la tierra y producen	# hogares trabajan tierra propia pagando	1.00	1.35 %
Familias Trabajan la tierra y producen	# hogares trabajan en tierra alquilada y prestada	7.00	9.46 %
Familias Trabajan la tierra y producen	# hogares trabajan en tierra en litigio y comunal	0.00	0.00 %
Familias Trabajan la tierra y producen	# hogares que no tiene tierra	0.00	0.00 %
Familias Trabajan la tierra y producen	# hogares que producen alimento	65.00	92.86 %
Familias Trabajan la tierra y producen	# hogares que producen alimento para autoconsumo	56.00	86.15 %
Personas Trabajan la tierra por familia	# viviendas donde trabaja una persona por familia	47.00	65.28 %
Personas Trabajan la tierra por familia	# viviendas donde trabajan dos persona por familia	16.00	22.22 %
Personas Trabajan la tierra por familia	# viviendas donde trabajan tres personas por familia	7.00	9.72 %
Personas Trabajan la tierra por familia	# viviendas donde trabajan 4 o más personas por familia	2.00	2.78 %
Datos Generales sobre poblacion	# de niñ@s en edad de estudiar	152.00	47.20 %
Datos Generales sobre poblacion	# de niñ@s en edad escolar que actualmente estudian	71.00	46.71 %
Datos Generales sobre poblacion	niñ@s en edad escolar que actualmente no estudian	81.00	53.29 %
Datos Generales sobre poblacion	# de niñ@s en edad de estudiar del sexo femenino	0.00	0.00 %
Datos Generales sobre poblacion	# de niñ@s en edad de estudiar del sexo masculino	0.00	0.00 %
Datos Generales sobre poblacion	# de niñ@s que actualmente estudian del sexo masculino	0.00	0.00 %
Datos Generales sobre poblacion	# de niñ@s que actualmente estudian del sexo femenino	0.00	0.00 %
Meta 3	# de niñ@s en edad preescolar (de 5 a 6 años)	20.00	13.16 %
Meta 3	# de niñ@s que están estudiando preescolar	5.00	25.00 %
	# de niñ@s en edad de estudiar primaria (7 a 12 años)	47.00	30.92 %
	# de niñ@s que estudian primaria	35.00	74.47 %
	# de niñ@s en edad de estudiar plan básico (13 a 15 años)	18.00	11.84 %
	# de niñ@s que actualmente cursan plan básico	5.00	27.78 %
Estudios diversificados	# de niñ@s en edad de estudiar diversificado (16 a 18 años)	22.00	14.47 %
Estudios diversificados	# de niñ@s que actualmente cursan diversificado	2.00	9.09 %
Estudios diversificados	# de niñ@s en edad de estudiar universidad (19 a 23 años)	45.00	29.61 %

Tematica y Objetivos	Indicador	Valor	%
Estudios diversificados	# jóvenes que actualmente estudian en la universidad	1.00	2.22 %
	Población que representa fuerza de trabajo emergente (13 a 18 años)	40.00	26.32 %
	Población fuerza de trabajo emergente que actualmente estudia en la	7.00	4.61 %
	total niñ@s en edad preescolar (de 5 a 6 años)	5.00	
	# de niñ@s que están estudiando preescolar	0.00	0.00 %
	# de niños que estudian preescolar	0.00	0.00 %
	Total niñ@s que estudian primaria	54.00	
	# de niños que estudian primaria	0.00	0.00 %
	# de niñas que estudian primaria	0.00	0.00 %
Estudios diversificados	Total niñ@s que estudian secundaria	11.00	
Estudios diversificados	# de niños que estudian secundaria	0.00	0.00 %
Estudios diversificados	# de niñas que estudian secundaria	0.00	0.00 %
Estudios diversificados	# de hombres en edad de trabajar <REVISAR !!!>		
	# de mujeres en edad de trabajar <REVISAR !!!>		
	% de mujeres que trabajan remuneradamente (ocupación) <REVISAR !!!>		
	# de hombres de la fuerza de trabajo emergente que actualmente estudia		
	# de mujeres de la fuerza de trabajo emergente que actualmente estudia		
	Tasa de embarazos en adolescentes (PN) (__ mujeres de 13 a 21 años)		
	# de madres solteras/ hogares	4.00	4.49 %
Meta 5	# de niñ@s menores o iguales a 4 años		
Meta 5	# de niñ@s muertos menores de 5 años en el 20___		
Meta 5	Tasa de mortalidad infantil en menores de 5 años		
Meta 5	Total de niñ@s / niñas nacidos en el 20___	11.00	
Meta 5	% de partos atendidos por enfermeras	0.00	0.00 %
Meta 5	% de partos atendidos por parteras	0.00	0.00 %
Meta 5	% de partos atendidos por médicos		
Meta 5	% de partos atendidos por ella sola		
Meta 5	% de partos atendidos por el marido		
Meta 5	% de partos atendidos por otra persona		

Tematica y Objetivos	Indicador	Valor	%
Meta 5	Tasa de desnutrición menores de 5 años (censo base 2001)		
Meta 6	# de madres murieron antes, durante o postparto en el 20_	0.00	0.00 %
Meta 6	Tasa de mortalidad materna por mil partos atendidos		
	# no de personas se enfermaron de paludismo durante el 20__	1.00	5.26 %
	# no de personas se enfermaron de dengue clasico durante el 20__	7.00	36.84 %
	# no de personas se enfermaron de IRAS durante el 20__		
	# no de personas se enfermaron de dengue hemorragico durante el 20__	1.00	5.26 %
	# no de personas se enfermaron de chagas durante el 20__	0.00	0.00 %
	# no de personas se enfermaron de tuberculosis durante el 20__		
	# no de personas se enfermaron de alcoholismo durante el 20__	1.00	5.26 %
	# no de personas se enfermaron de cancer durante el 20__		
	# no de personas se enfermaron de diarreas durante el 20__	1.00	5.26 %
	# no de personas se enfermaron de la piel durante el 20__	0.00	0.00 %
	# no de personas se enfermaron de otra categoria durante el 20__	0.00	0.00 %
	# no niñ@os con discapacidad durante el 20__		
	# viviendas con agua de pozo propio	45.00	60.81 %
	# viviendas con agua de acueducto	2.00	2.70 %
	# viviendas con agua de rio o quebrada	20.00	27.03 %
	# viviendas con servicio sanitario	7.00	9.46 %
	# viviendas con Letrinas	43.00	58.11 %
	# viviendas con Letrinas y las Utilizan	42.00	56.76 %
	# viviendas con Recoleccion de basura	3.00	4.05 %
	# viviendas con Aseo de Calles	0.00	0.00 %
	# viviendas con Energia Electrica Domiciliar	1.00	1.35 %
Vivienda	# total de edificaciones en el municipio		
	# de edificaciones publicas y privadas		
	# de viviendas		
	# de viviendas desocupadas		
	# de viviendas ocupadas		

Tematica y Objetivos	Indicador	Valor	%
	# familias con vivienda propia y pagada	66.00	89.19 %
	# viviendas propias pagando	1.00	1.35 %
	# viviendas alquiladas	0.00	0.00 %
	# viviendas prestadas o cedidas	7.00	9.46 %
Condiciones de la vivienda	# viviendas buen estado	7.00	9.46 %
Condiciones de la vivienda	# viviendas condiciones regulares	51.00	68.92 %
Condiciones de la vivienda	# viviendas mal estado	16.00	21.62 %
Condiciones de la vivienda	# viviendas sin Repello	37.00	50.00 %
Condiciones de la vivienda	# viviendas con piso de tierra	5.00	6.76 %
Condiciones de la vivienda	# viviendas sin cielo falso	5.00	6.76 %
Condiciones de la vivienda	# viviendas techo mal estado	9.00	12.16 %
Condiciones de la vivienda	# viviendas con problemas estructurales	21.00	28.38 %
Condiciones de la vivienda	# viviendas sin ningun problema	5.00	6.76 %
Condiciones de la vivienda	# viviendas con una pieza	34.00	45.95 %
Condiciones de la vivienda	# viviendas con dos piezas	32.00	43.24 %
Condiciones de la vivienda	# viviendas con tres piezas	7.00	9.46 %
Condiciones de la vivienda	# viviendas con cuatro piezas	18.00	24.32 %
Condiciones de la vivienda	# viviendas con cinco piezas	8.00	10.81 %
Condiciones de la vivienda	# viviendas con seis piezas	3.00	4.05 %
Viviendas con baños	# viviendas con cero baños	52.00	70.27 %
Viviendas con baños	# viviendas con un baño	22.00	29.73 %
Viviendas con baños	# viviendas con dos banos	0.00	0.00 %
Viviendas con baños	# viviendas 3 baños o mas	0.00	0.00 %
# familias por vivienda	# viviendas con una familia	68.00	91.89 %
# familias por vivienda	# viviendas con dos familias	5.00	6.76 %
# familias por vivienda	# viviendas con tres familias	1.00	1.35 %
Consumo energetico para cocinar	# viviendas que utilizan electricidad para cocinar	0.00	0.00 %
Consumo energetico para cocinar	# viviendas que utilizan gas volatil para cocinar	0.00	0.00 %
Consumo energetico para cocinar	# viviendas que utilizan kerosen para cocinar	0.00	0.00 %

Tematica y Objetivos	Indicador	Valor	%
Consumo energetico para cocinar	# viviendas que utilizan leña para cocinar	74.00	100.00 %
Consumo energetico para cocinar	# viviendas que utilizan ecofogon para cocinar	0.00	0.00 %
# de dormitorios	# viviendas que tienen una pieza como dormitorio	34.00	45.95 %
Condiciones de la vivienda	# viviendas que tienen dos piezas como dormitorio	32.00	43.24 %
Condiciones de la vivienda	# viviendas que tienen tres piezas como dormitorio	7.00	9.46 %
Condiciones de la vivienda	# viviendas que tienen cuatro piezas como dormitorio	1.00	1.35 %
Participacion	# de hogares donde los hombres participan en organizaciones(mayores	6.00	8.11 %
Participacion	# de hogares donde las mujeres participan en organizaciones(mayores 18	4.00	5.41 %
Participacion	# de hogares donde participa solo un hombre	6.00	8.11 %
Participacion	# de hogares donde participan dos o mas hombres	0.00	0.00 %
Participacion	# de hogares donde participa una sola mujer	4.00	5.41 %
Participacion	# de hogares donde participan dos mujeres	0.00	0.00 %
Participacion	# de hogares donde participan tres o mas mujeres	0.00	0.00 %

Aldea: Riito,H7 Zona. San Isidro.

# de la Vivienda	Nombre del jefe de familia	Ocupado	Desocupado	Edif. Público Negocio	Estado de la vivienda B	R	M
01	Bessy Artica.	x				x	
02	Dexsy Rodriguez.	x			x		
03	Neris Isabel Peña.	x				x	
04	Mayra Nohemi Sandoval Rodriguez	x				x	
05	Rosmeris Sandoval Rodriguez.	x				x	
06	Josefina Rodriguez lopez.	x				x	
07	ledis lorena ortez Sandoval	x			x		
08	Yolanda Peña.	x				x	
09	Ruth. Maritza Garcia Mejia.	x					x
10	Aida Migdalia Ferrera Peña	x				x	
11	Juana Francisca Velasquez Calix.	x					x
12	Diesenia Rodriguez Urbina.	x			x		
13	leyvi Yaquelin Soto	x				x	
14	Wendy Johana Elvir Mendoza	x				x	
15	Santos Modesta lopez Martinez	x				x	
16	felipa Peña.	x					x
17	Reyna Amparo Velasquez Amaya	x					x
18	Carlos Roberto Velasquez.	x				x	
19	Heydi Yorleni Ilias Rodriguez	x				x	
		19			3	12	4

# de la Vivienda	Nombre del jefe de familia	Ocupado	Desocupado	Edif. Público Negocio	Estado de la vivienda B	R	M
20	Wilson Misael Rodriguez	x				x	
21	Maria del Pilar Martinez	x					x
22	Teresa Marilu Ilias Peña	x				x	
23	Orfilia Ermelinda Gutierres	x				x	
24	leyvi Daneli Velasquez Sevilla	x				x	
25	Sindy Velasquez.	x				x	
26	lenis Suyapa Granado.	x				x	
27	Milton Dario Ferrera lopez.	x			x		
28	Luisa Carolina Salgado.	x				x	
29	Gladis Ondina Cerna.	x				x	
30	Danilo Velasquez.	x				x	
31	Narciso Peña	x				x	
32	Ada Hernestina Salgado	x				x	
33	Maria Antonia Ferrera.	x					x
34	Yadira Arqueta.	x			x		
35	Ana Luisa Velasquez	x			x		
36	Claudia Trejo.	x					x
37	Velki Velasquez.	x				x	
38	Marlon Martinez.	x					x
		19			3	12	4

No. de la casa	Nombre del jefe de familia	Ocupado	Desocupado	Edif. Público o negocio	Estado de la vivienda		
					B	R	M
39	Ilda Ilias.	X				X	
40	Petrona Martinez.	X				X	
41	Jeni Rodriguez.	X			X		
42	Roberto Martinez.	X					X
43	Santo Olibia Martinez.	X				X	
44	Antonio Velasquez Amaya.	X			X		
45	Karen Maritza Velasquez.	X			X		
46	Juan Velasquez.	X				X	
47	Arcadio Velasquez.	X			X		
48	Arcadio Velasquez. Peña.	X				X	
49	Elias Velasquez Martinez.	X			X		
50	Mario Peña Peña.	X				X	
51	Paublo Ilias Peña.	X				X	
52	Arlis Josue Rodriguez Ferrera.	X				X	
53	Ramon Antonio Murillo Ferrera.	X				X	
54	Ada Orbelina Velasquez.	X				X	
55	Marleni Sarai Velasquez.	X				X	
56	Edwin Adalid Ilias Rodriguez.	X				X	
57	Santos David Avila.	X				X	
		79			5	73	1

No. de la casa	Nombre del jefe de familia	Ocupado	Desocupado	Edif. Público o negocio	Estado de la vivienda		
					B	R	M
58	Dalmi Felicita Castillo	X				X	
59	Lourdes Cruz	X				X	
60	Asnin Jeobany Velasquez Galindo	X				X	
61	Tomas Martinez Velasquez.	X				X	
62	Santos Isabel Cierra	X				X	
63	Rene Velasquez Martinez.	X				X	
64	Santos Martin Rodriguez.	X				X	
65	Elin Roberto Peña Salgado	X				X	
66	Felipe Rodriguez.	X					X
67	Reinaldo Sevilla.	X				X	
68	Alfredo Lopez.	X				X	
69	Juan Ilias	X				X	
70	Jacobo Artica	X				X	
71	Victor Samuel Soto Valladares	X				X	
72	Candida Rosa.	X				X	
73	Alejandro. Madrid.	75				74	1
74	Roque Godoy.			X			
75	Escuela.			X			
76	Iglecia.			X			

Cuadro Resumen

Descripción Edificación	#
Vivienda Ocupada	72
Vivienda Desocupada	0
Iglesias	02
Centro Comunal	0
Escuelas	1
Kinder	0
Cesar	0
Negocios	0
Edificio Gubernamental	0
	75

ALDEA RIITO Nº 2

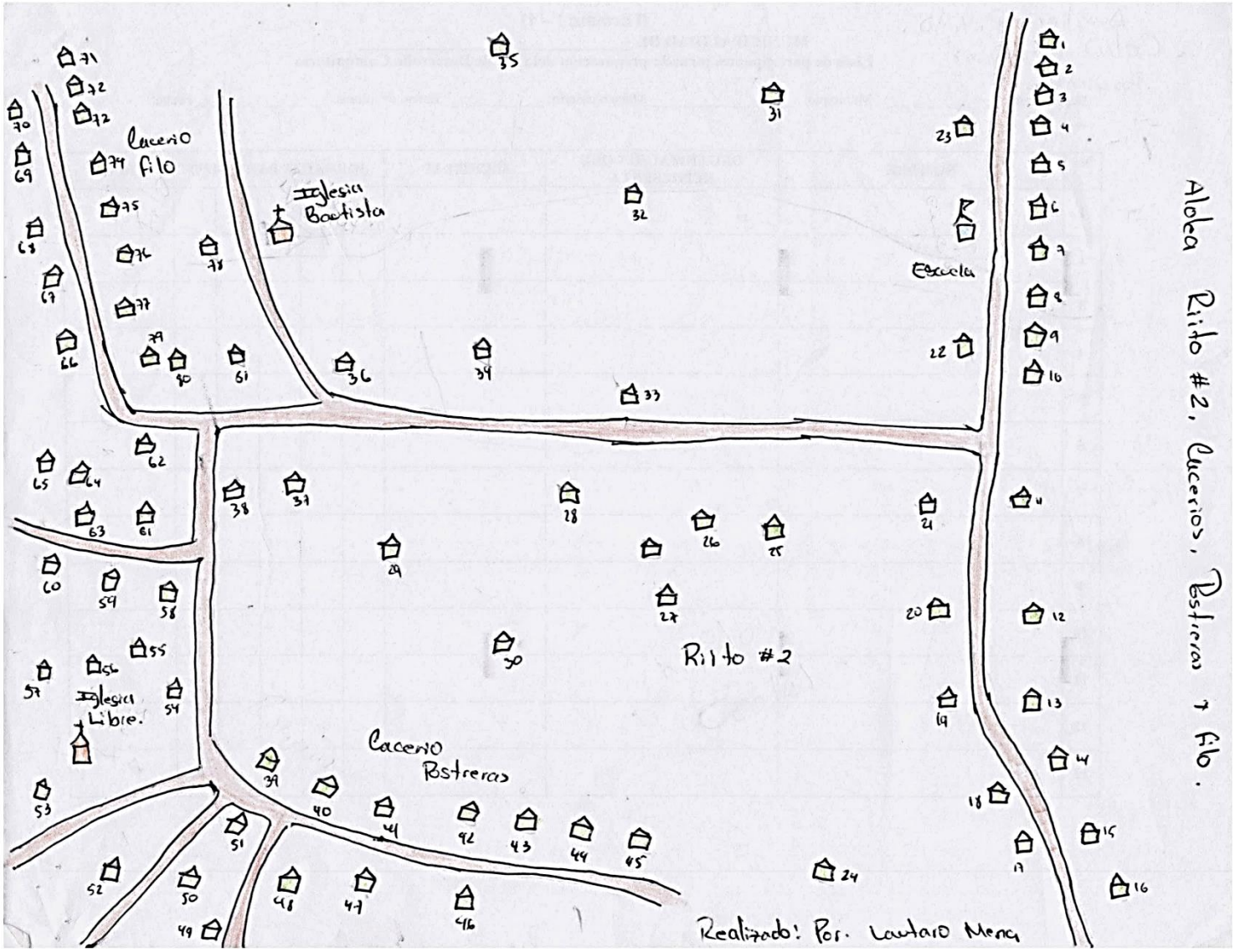
Aldea Rito #2, Caserios, Bstreras y Filo.
Caserio Filo
Iglesia Bautista
Escuela
Rito #2
Iglesia Libre.
Caserio Bstreras
Realizado: Por. Lautaro Mena

Indicadores de Linea Base

Departamento EL PARAISO
Codigo Municipio 0715
Nombre del Municipio Teupasenti

Nombre Riito Ocotal
Codigo
Tipo Comunidad: Aldea

Total Encuestas: 103

Tematica y Objetivos	Indicador	Valor	%
Datos Generales sobre poblacion	Población total	447.00	
Datos Generales sobre poblacion	Población femenina	233.00	52.13 %
Datos Generales sobre poblacion	Población masculina	214.00	47.87 %
Datos Generales sobre poblacion	Promedio de personas por vivienda	4.34	
Datos Generales sobre poblacion	Población menor de 5 años		
Datos Generales sobre poblacion	Población ubicada en el rango de 5 a 12 años		
Datos Generales sobre poblacion	Población ubicada en el rango de 13 a 18 años	64.00	14.32 %
Datos Generales sobre poblacion	Población ubicada en el rango de 19 a 30 años		
Datos Generales sobre poblacion	Población ubicada en el rango de 31 a 50 años		
Datos Generales sobre poblacion	Población ubicada en el rango de 51 años y más		
Fuerza de Trabajo	Poblacion en edad de Trabajar (PET)	321.00	71.81 %
Fuerza de Trabajo	Poblacion Economicamente Activa (PEA)	140.00	43.61 %
Fuerza de Trabajo	Poblacion Economicamente Inactiva(PEI)	181.00	56.39 %
Fuerza de Trabajo	Tasa de desempleao año pasado		
Meta 1	Total hogares con ingresos diario per cápita menor a $ 1.00	78.00	75.73 %
Meta 1	Total hogares con ingresos diario per cápita de $ 1.00 a 2.00	18.00	17.48 %
Meta 1	Total hogares con ingresos diario per cápita mayor a $ 2.00	6.00	5.83 %
Meta 1	Tasa de pobreza segun censo poblacion y vivienda		
Meta 1	Tasa de pobrza extrema segun censo 2001		
Meta 2	Total hogares que los ingresos les ajusta para alimentarse los 3 tiempos	78.00	75.73 %
Meta 2	Total hogares que los ingresos les ajusta para alimentarse los 2 tiempos	12.00	11.65 %
Meta 2	Total hogares que los ingresos les ajusta para alimentarse los 2 tiempos	2.00	1.94 %
Ingresos por remesas	# Hogares que reciben remesas	10.00	9.71 %
Ingresos por remesas	# Hogares que reciben remesas menos de Lps. 1000.00	0.00	0.00 %
Ingresos por remesas	# Hogares que reciben remesas de Lps. 1001.00 a 2000	8.00	80.00 %

Tematica y Objetivos	Indicador	Valor	%
Ingresos por remesas	# Hogares que reciben remesas de Lps. 2001.00 en adelante	2.00	20.00 %
Familias Trabajan la tierra y producen	# hogares que trabajan por cuenta propia la tierra	92.00	89.32 %
Familias Trabajan la tierra y producen	# hogares trabajan tierra totalmente pagada	96.00	93.20 %
Familias Trabajan la tierra y producen	# hogares trabajan tierra propia pagando	1.00	0.97 %
Familias Trabajan la tierra y producen	# hogares trabajan en tierra alquilada y prestada	3.00	2.91 %
Familias Trabajan la tierra y producen	# hogares trabajan en tierra en litigio y comunal	0.00	0.00 %
Familias Trabajan la tierra y producen	# hogares que no tiene tierra	2.00	1.94 %
Familias Trabajan la tierra y producen	# hogares que producen alimento	92.00	100.00 %
Familias Trabajan la tierra y producen	# hogares que producen alimento para autoconsumo	67.00	72.83 %
Personas Trabajan la tierra por familia	# viviendas donde trabaja una persona por familia	71.00	71.72 %
Personas Trabajan la tierra por familia	# viviendas donde trabajan dos persona por familia	22.00	22.22 %
Personas Trabajan la tierra por familia	# viviendas donde trabajan tres personas por familia	3.00	3.03 %
Personas Trabajan la tierra por familia	# viviendas donde trabajan 4 o más personas por familia	3.00	3.03 %
Datos Generales sobre poblacion	# de niñ@s en edad de estudiar	193.00	43.18 %
Datos Generales sobre poblacion	# de niñ@s en edad escolar que actualmente estudian	99.00	51.30 %
Datos Generales sobre poblacion	niñ@s en edad escolar que actualmente no estudian	94.00	48.70 %
Datos Generales sobre poblacion	# de niñ@s en edad de estudiar del sexo femenino	0.00	0.00 %
Datos Generales sobre poblacion	# de niñ@s en edad de estudiar del sexo masculino	0.00	0.00 %
Datos Generales sobre poblacion	# de niñ@s que actualmente estudian del sexo masculino	0.00	0.00 %
Datos Generales sobre poblacion	# de niñ@s que actualmente estudian del sexo femenino	0.00	0.00 %
Meta 3	# de niñ@s en edad preescolar (de 5 a 6 años)	21.00	10.88 %
Meta 3	# de niñ@s que están estudiando preescolar	10.00	47.62 %
	# de niñ@s en edad de estudiar primaria (7 a 12 años)	65.00	33.68 %
	# de niñ@s que estudian primaria	52.00	80.00 %
	# de niñ@s en edad de estudiar plan básico (13 a 15 años)	32.00	16.58 %
	# de niñ@s que actualmente cursan plan básico	8.00	25.00 %
Estudios diversificados	# de niñ@s en edad de estudiar diversificado (16 a 18 años)	29.00	15.03 %
Estudios diversificados	# de niñ@s que actualmente cursan diversificado	1.00	3.45 %
Estudios diversificados	# de niñ@s en edad de estudiar universidad (19 a 23 años)	46.00	23.83 %

Tematica y Objetivos	Indicador	Valor	%
Estudios diversificados	# jóvenes que actualmente estudian en la universidad	0.00	0.00 %
	Población que representa fuerza de trabajo emergente (13 a 18 años)	61.00	31.61 %
	Población fuerza de trabajo emergente que actualmente estudia en la	9.00	4.66 %
	total niñ@s en edad preescolar (de 5 a 6 años)	11.00	
	# de niñ@s que están estudiando preescolar	0.00	0.00 %
	# de niños que estudian preescolar	0.00	0.00 %
	Total niñ@s que estudian primaria	68.00	
	# de niños que estudian primaria	0.00	0.00 %
	# de niñas que estudian primaria	0.00	0.00 %
Estudios diversificados	Total niñ@s que estudian secundaria	20.00	
Estudios diversificados	# de niños que estudian secundaria	0.00	0.00 %
Estudios diversificados	# de niñas que estudian secundaria	0.00	0.00 %
Estudios diversificados	# de hombres en edad de trabajar <REVISAR !!!>		
	# de mujeres en edad de trabajar <REVISAR !!!>		
	% de mujeres que trabajan remuneradamente (ocupación) <REVISAR !!!>		
	# de hombres de la fuerza de trabajo emergente que actualmente estudia		
	# de mujeres de la fuerza de trabajo emergente que actualmente estudia		
	Tasa de embarazos en adolescentes (PN) (__ mujeres de 13 a 21 años)		
	# de madres solteras/ hogares	2.00	1.54 %
Meta 5	# de niñ@s menores o iguales a 4 años		
Meta 5	# de niñ@s muertos menores de 5 años en el 20___		
Meta 5	Tasa de mortalidad infantil en menores de 5 años		
Meta 5	Total de niñ@s / niñas nacidos en el 20___	20.00	
Meta 5	% de partos atendidos por enfermeras	0.00	0.00 %
Meta 5	% de partos atendidos por parteras	0.00	0.00 %
Meta 5	% de partos atendidos por médicos		
Meta 5	% de partos atendidos por ella sola		
Meta 5	% de partos atendidos por el marido		
Meta 5	% de partos atendidos por otra persona		

Tematica y Objetivos	Indicador	Valor	%
Meta 5	Tasa de desnutrición menores de 5 años (censo base 2001)		
Meta 6	# de madres murieron antes, durante o postparto en el 20_	2.00	1.54 %
Meta 6	Tasa de mortalidad materna por mil partos atendidos		
	# no de personas se enfermaron de paludismo durante el 20__	0.00	0.00 %
	# no de personas se enfermaron de dengue clasico durante el 20__	0.00	0.00 %
	# no de personas se enfermaron de IRAS durante el 20__		
	# no de personas se enfermaron de dengue hemorragico durante el 20__	0.00	0.00 %
	# no de personas se enfermaron de chagas durante el 20__	0.00	0.00 %
	# no de personas se enfermaron de tuberculosis durante el 20__		
	# no de personas se enfermaron de alcoholismo durante el 20__	0.00	0.00 %
	# no de personas se enfermaron de cancer durante el 20__		
	# no de personas se enfermaron de diarreas durante el 20__	0.00	0.00 %
	# no de personas se enfermaron de la piel durante el 20__	0.00	0.00 %
	# no de personas se enfermaron de otra categoria durante el 20__	2.00	50.00 %
	# no niñ@os con discapacidad durante el 20__		
	# viviendas con agua de pozo propio	6.00	5.83 %
	# viviendas con agua de acueducto	46.00	44.66 %
	# viviendas con agua de rio o quebrada	44.00	42.72 %
	# viviendas con servicio sanitario	55.00	53.40 %
	# viviendas con Letrinas	71.00	68.93 %
	# viviendas con Letrinas y las Utilizan	75.00	72.82 %
	# viviendas con Recoleccion de basura	4.00	3.88 %
	# viviendas con Aseo de Calles	5.00	4.85 %
	# viviendas con Energia Electrica Domiciliar	4.00	3.88 %
Vivienda	# total de edificaciones en el municipio		
	# de edificaciones publicas y privadas		
	# de viviendas		
	# de viviendas desocupadas		
	# de viviendas ocupadas		

Tematica y Objetivos	Indicador	Valor	%
	# familias con vivienda propia y pagada	94.00	91.26 %
	# viviendas propias pagando	1.00	0.97 %
	# viviendas alquiladas	0.00	0.00 %
	# viviendas prestadas o cedidas	6.00	5.83 %
Condiciones de la vivienda	# viviendas buen estado	21.00	20.39 %
Condiciones de la vivienda	# viviendas condiciones regulares	81.00	78.64 %
Condiciones de la vivienda	# viviendas mal estado	1.00	0.97 %
Condiciones de la vivienda	# viviendas sin Repello	43.00	41.75 %
Condiciones de la vivienda	# viviendas con piso de tierra	12.00	11.65 %
Condiciones de la vivienda	# viviendas sin cielo falso	6.00	5.83 %
Condiciones de la vivienda	# viviendas techo mal estado	4.00	3.88 %
Condiciones de la vivienda	# viviendas con problemas estructurales	2.00	1.94 %
Condiciones de la vivienda	# viviendas sin ningun problema	12.00	11.65 %
Condiciones de la vivienda	# viviendas con una pieza	38.00	36.89 %
Condiciones de la vivienda	# viviendas con dos piezas	44.00	42.72 %
Condiciones de la vivienda	# viviendas con tres piezas	16.00	15.53 %
Condiciones de la vivienda	# viviendas con cuatro piezas	30.00	29.13 %
Condiciones de la vivienda	# viviendas con cinco piezas	18.00	17.48 %
Condiciones de la vivienda	# viviendas con seis piezas	9.00	8.74 %
Viviendas con baños	# viviendas con cero baños	21.00	20.39 %
Viviendas con baños	# viviendas con un baño	78.00	75.73 %
Viviendas con baños	# viviendas con dos banos	3.00	2.91 %
Viviendas con baños	# viviendas 3 baños o mas	1.00	0.97 %
# familias por vivienda	# viviendas con una familia	100.00	97.09 %
# familias por vivienda	# viviendas con dos familias	2.00	1.94 %
# familias por vivienda	# viviendas con tres familias	0.00	0.00 %
Consumo energetico para cocinar	# viviendas que utilizan electricidad para cocinar	0.00	0.00 %
Consumo energetico para cocinar	# viviendas que utilizan gas volatil para cocinar	0.00	0.00 %
Consumo energetico para cocinar	# viviendas que utilizan kerosen para cocinar	0.00	0.00 %

Tematica y Objetivos	Indicador	Valor	%
Consumo energetico para cocinar	# viviendas que utilizan leña para cocinar	101.00	98.06 %
Consumo energetico para cocinar	# viviendas que utilizan ecofogon para cocinar	0.00	0.00 %
# de dormitorios	# viviendas que tienen una pieza como dormitorio	38.00	36.89 %
Condiciones de la vivienda	# viviendas que tienen dos piezas como dormitorio	44.00	42.72 %
Condiciones de la vivienda	# viviendas que tienen tres piezas como dormitorio	16.00	15.53 %
Condiciones de la vivienda	# viviendas que tienen cuatro piezas como dormitorio	3.00	2.91 %
Participacion	# de hogares donde los hombres participan en organizaciones(mayores	8.00	7.77 %
Participacion	# de hogares donde las mujeres participan en organizaciones(mayores 18	3.00	2.91 %
Participacion	# de hogares donde participa solo un hombre	8.00	7.77 %
Participacion	# de hogares donde participan dos o mas hombres	0.00	0.00 %
Participacion	# de hogares donde participa una sola mujer	3.00	2.91 %
Participacion	# de hogares donde participan dos mujeres	0.00	0.00 %
Participacion	# de hogares donde participan tres o mas mujeres	0.00	0.00 %

El Rito #2.

# de la Viv.	Nombre del jefe de familia	Ocupado	Desocupado	Edif. Público/ Negocio	Estado de la Vivienda B	R	M
01	Franqui Sl. Valladares	x				x	
02	Noosia Ramírez	x				x	
03	Francis Araceli Cáceres	x				x	
04	Esteban Cáceres	x				x	
05	Emerita Arely Valladares	x				x	
06	Saira Rafael Pineda	x				x	
07	Alba Maribel Valladares	x				x	
08	Javier Amilcar Ordóñez	x				x	
09	Fernando Nahún Zelaya	x				x	
10	Kelvin Fidel Flores	x			x		
11	Diana Xiomara Flores	x			x		
12	Martha Fidelina Valladares	x				x	
13	Sintia Tehana Ordóñez	x				x	
14	Deyli Yesenia Videa	x			x		
15	Reina Sánchez	x			x		
16	María Concepción Cabrera	x			x		
17	Denia Suyapa Valladares Torres	x			x		
18	Delmi Cecilia Valladares Cabrera	x			x		
19	Emma Alvara Vásquez	x			x		
		79			7	72	

El Rito No. 2

# de la Viv.	Nombre del jefe de familia	Ocupado	Desocupado	Edif. Público/ Negocio	Estado de la Vivienda B	R	M
20	Celio Enrique Barrientos	x				x	
21	Ubaura de Jesús Banegas	x			x		
22	Elsa Yesenia Flores	x				x	
23	Hermila Ramos Cabrera Cáceres	x				x	
24	Gerson Noel Valladares	x				x	
25	Sara Maritza Cabrera Valladares	x				x	
26	Santos Edgardo Flores	x			x		
27	Adán Flores	x				x	
28	Magdalia del Rosario Flores	x				x	
29	Rosinda de los Santos Isalo	x				x	
30	Doris Yael Zapata Gomez	x				x	
31	Fredy Oscar Flores Cabrera	x				x	
32	Darwin Nahely Valladares	x				x	
33	Edy Arán Salinas	x				x	
34	Luis Antonio Flores	x			x		
35	Fredy Erasmo Cabrera	x				x	
36	Dionisio (Poncy) Reyes	x				x	
37	Andres Abelino Gomez	x				x	
38	Davis Misael Valladares	x			x		
		79			4	75	

El Rito #2

# de la Viv.	Nombre del jefe de familia	Ocupado	Desocupado	Edif. Público / Negocio	Estado de la Vivienda B	R	M
39	Orlin Fermin Valladares	x			x		
40	Nelson Omar Sánchez	x				x	
41	Digna Consuelo Bonilla	x			x		
42	Fernando Salinas	x				x	
43	José Salvador Salinas Castillo	x				x	
44	Reina Sánchez	x				x	
45	Cesar Antonio Salinas	x				x	
46	Ada Yissel Flores	x				x	
47	María Antonia Flores	x				x	
48	Heidy Nohemy Talavera Cáceres	x				x	
49	Alis Suyapa Flores	x				x	
50	Santos Emilio Roque	x				x	
51	Celestina Pineda	x				x	
52	Edwin Francisco Valladares	x				x	
53	Orlando Valladares Sánchez	x			x		
54	Elsa Yorleni Valladares	x			x		
55	Donaldo Ezalo	x			x		
56	Geovany Valladares	x			x		
57	Yimael Feliciano Murillo	x				x	
		79			6	73	

El Rito No. 2

# de la Viv.	Nombre del jefe de familia	Ocupado	Desocupado	Edif. Público / Negocio	Estado de la Vivienda B	R	M
58	Alberto Flores	x				x	
59	Geovany Talavera	x				x	
60	Nelson Donaí Pineda Valladares	x			x		
61	Doris Angelina Orellana	x			x		
62	Alexis Lagos Valladares	x				x	
63	Wilmer Guillermo Valladares	x				x	
64	Delmer Misael Valladares	x			x		
65	Melvin Alexander Talavera	x			x		
66	Rogelio de los Santos Talavera	x				x	
67	Elmer Josué Talavera	x				x	
68	Delmer Edén Cáceres Ezalo	x				x	
69	Emilio Flores	x				x	
70	Juan Francisco Valladares Banegas	x				x	
71	Aníbal Enrique Ezalo	x			x		
72	Oscar Geovany Pineda	x				x	
73	Gisy Missla Cáceres	x				x	
74	Donila Valladares Rodríguez	x			x		
75	Elvin Abel Talavera	x			x		
76	Byron Misael Valladares	x			x		
		79			8	71	

El Rito No. 2

# de la viv.	Nombre del jefe de familia	Ocupado	Desocupado	Edif. Público/ Negocio	Estado de la Vivienda		
					B	R	M
96	Carlos Humberto Salinas Castillo	x			x		
97	Nelson Angel Flores	x				x	
98	Elson Nahún Valladares	x				x	
99	Edy Omar Ezalo	x				x	
100	Sara Isabel Flores	x				x	
101	Nestor Tareth Cabrera	x				x	
102	Sandra Damaris Cáceres	x				x	
		7			1	6	
		709					

Cuadro Resumen

Descripción Edificación	#
Vivienda Ocupada.	709
Vivienda Desocupada.	05
Iglesias.	03
Centro Comunal	00
Escuelas	01
Kinder	00
Cesar	00
Negocios.	00
Edificio Gubernamental.	00
	770

Aldea: Riito #2

Caserío La Victoria, Peña Blanca, Teupasenti

Simbología:

A. Entrada por Peña Blanca.
B. Salida a Peña Blanca
C. Salida al Riito
D. Salida a Peña Blanca
E. Salida al Riito
F. Hacia El Zapotal.
G. Hacia El Guajaco.
H. Quebrada La Victoria.

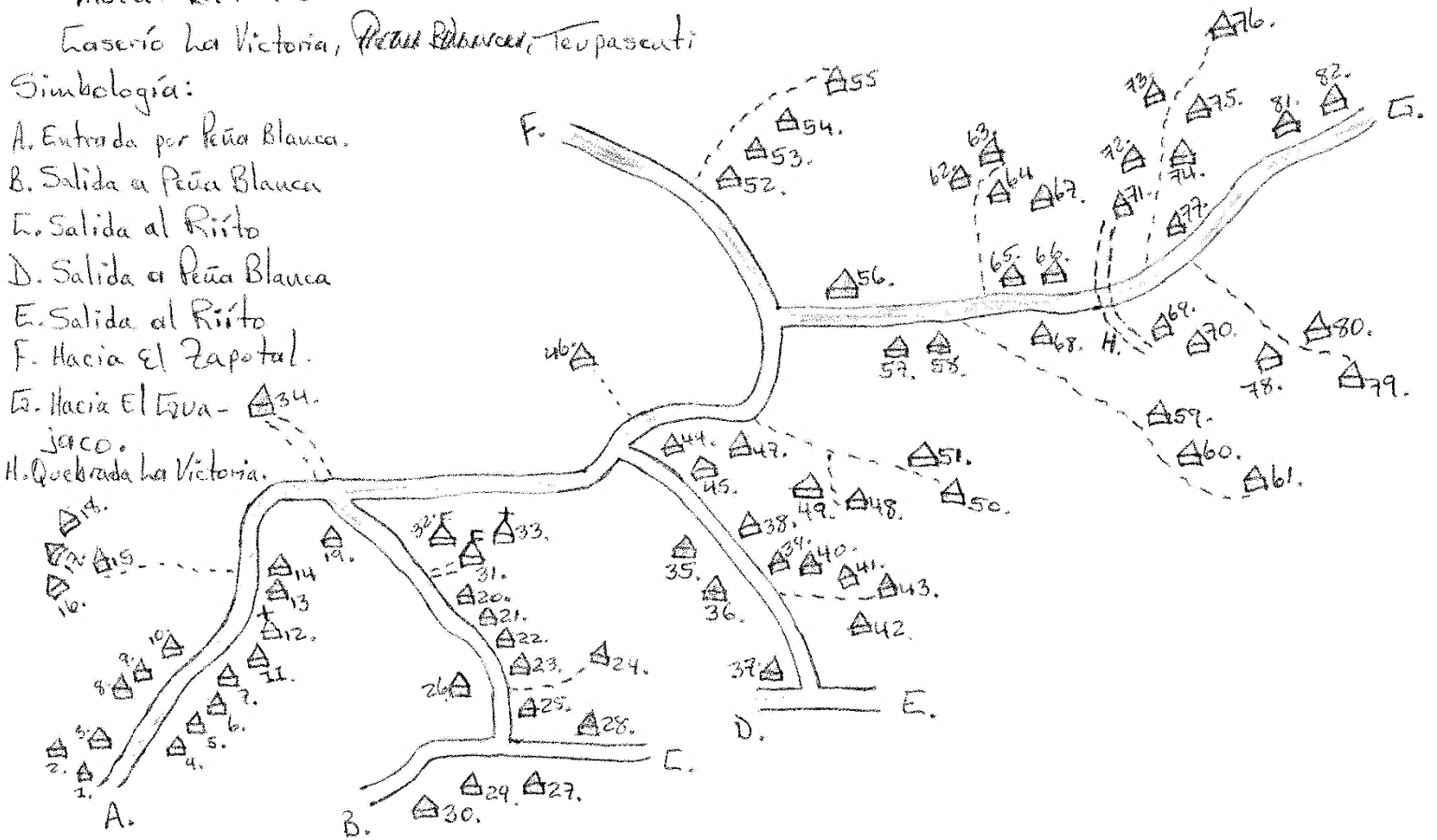

Indicadores de Linea Base

Departamento EL PARAISO
Codigo Municipio 0715
Nombre del Municipio Teupasenti

Nombre La Victoria
Codigo
Tipo Comunidad: Caserio

Total Encuestas: 59

Tematica y Objetivos	Indicador	Valor	%
Datos Generales sobre poblacion	Población total	319.00	
Datos Generales sobre poblacion	Población femenina	163.00	51.10 %
Datos Generales sobre poblacion	Población masculina	156.00	48.90 %
Datos Generales sobre poblacion	Promedio de personas por vivienda	5.41	
Datos Generales sobre poblacion	Población menor de 5 años		
Datos Generales sobre poblacion	Población ubicada en el rango de 5 a 12 años		
Datos Generales sobre poblacion	Población ubicada en el rango de 13 a 18 años	42.00	13.17 %
Datos Generales sobre poblacion	Población ubicada en el rango de 19 a 30 años		
Datos Generales sobre poblacion	Población ubicada en el rango de 31 a 50 años		
Datos Generales sobre poblacion	Población ubicada en el rango de 51 años y más		
Fuerza de Trabajo	Poblacion en edad de Trabajar (PET)	226.00	70.85 %
Fuerza de Trabajo	Poblacion Economicamente Activa (PEA)	107.00	47.35 %
Fuerza de Trabajo	Poblacion Economicamente Inactiva(PEI)	119.00	52.65 %
Fuerza de Trabajo	Tasa de desempleao año pasado		
Meta 1	Total hogares con ingresos diario per cápita menor a $ 1.00	52.00	88.14 %
Meta 1	Total hogares con ingresos diario per cápita de $ 1.00 a 2.00	7.00	11.86 %
Meta 1	Total hogares con ingresos diario per cápita mayor a $ 2.00	0.00	0.00 %
Meta 1	Tasa de pobreza segun censo poblacion y vivienda		
Meta 1	Tasa de pobrza extrema segun censo 2001		
Meta 2	Total hogares que los ingresos les ajusta para alimentarse los 3 tiempos	59.00	100.00 %
Meta 2	Total hogares que los ingresos les ajusta para alimentarse los 2 tiempos	0.00	0.00 %
Ingresos por remesas	# Hogares que reciben remesas	1.00	1.69 %
Ingresos por remesas	# Hogares que reciben remesas menos de Lps. 1000.00	0.00	0.00 %
Ingresos por remesas	# Hogares que reciben remesas de Lps. 1001.00 a 2000	0.00	0.00 %
Ingresos por remesas	# Hogares que reciben remesas de Lps. 2001.00 en adelante	0.00	0.00 %

Tematica y Objetivos	Indicador	Valor	%
Familias Trabajan la tierra y producen	# hogares que trabajan por cuenta propia la tierra	48.00	81.36 %
Familias Trabajan la tierra y producen	# hogares trabajan tierra totalmente pagada	47.00	79.66 %
Familias Trabajan la tierra y producen	# hogares trabajan tierra propia pagando	0.00	0.00 %
Familias Trabajan la tierra y producen	# hogares trabajan en tierra alquilada y prestada	3.00	5.08 %
Familias Trabajan la tierra y producen	# hogares trabajan en tierra en litigio y comunal	0.00	0.00 %
Familias Trabajan la tierra y producen	# hogares que no tiene tierra	9.00	15.25 %
Familias Trabajan la tierra y producen	# hogares que producen alimento	49.00	102.08 %
Familias Trabajan la tierra y producen	# hogares que producen alimento para autoconsumo	28.00	57.14 %
Personas Trabajan la tierra por familia	# viviendas donde trabaja una persona por familia	28.00	47.46 %
Personas Trabajan la tierra por familia	# viviendas donde trabajan dos persona por familia	15.00	25.42 %
Personas Trabajan la tierra por familia	# viviendas donde trabajan tres personas por familia	15.00	25.42 %
Personas Trabajan la tierra por familia	# viviendas donde trabajan 4 o más personas por familia	1.00	1.69 %
Datos Generales sobre poblacion	# de niñ@s en edad de estudiar	145.00	45.45 %
Datos Generales sobre poblacion	# de niñ@s en edad escolar que actualmente estudian	64.00	44.14 %
Datos Generales sobre poblacion	niñ@s en edad escolar que actualmente no estudian	81.00	55.86 %
Datos Generales sobre poblacion	# de niñ@s en edad de estudiar del sexo femenino	0.00	0.00 %
Datos Generales sobre poblacion	# de niñ@s en edad de estudiar del sexo masculino	0.00	0.00 %
Datos Generales sobre poblacion	# de niñ@s que actualmente estudian del sexo masculino	0.00	0.00 %
Datos Generales sobre poblacion	# de niñ@s que actualmente estudian del sexo femenino	0.00	0.00 %
Meta 3	# de niñ@s en edad preescolar (de 5 a 6 años)	21.00	14.48 %
Meta 3	# de niñ@s que están estudiando preescolar	13.00	61.90 %
	# de niñ@s en edad de estudiar primaria (7 a 12 años)	39.00	26.90 %
	# de niñ@s que estudian primaria	31.00	79.49 %
	# de niñ@s en edad de estudiar plan básico (13 a 15 años)	21.00	14.48 %
	# de niñ@s que actualmente cursan plan básico	2.00	9.52 %
Estudios diversificados	# de niñ@s en edad de estudiar diversificado (16 a 18 años)	22.00	15.17 %
Estudios diversificados	# de niñ@s que actualmente cursan diversificado	0.00	0.00 %
Estudios diversificados	# de niñ@s en edad de estudiar universidad (19 a 23 años)	42.00	28.97 %
Estudios diversificados	# jóvenes que actualmente estudian en la universidad	0.00	0.00 %

Tematica y Objetivos	Indicador	Valor	%
	Población que representa fuerza de trabajo emergente (13 a 18 años)	43.00	29.66 %
	Población fuerza de trabajo emergente que actualmente estudia en la	2.00	1.38 %
	total niñ@s en edad preescolar (de 5 a 6 años)	13.00	
	# de niñ@s que están estudiando preescolar	0.00	0.00 %
	# de niños que estudian preescolar	0.00	0.00 %
	Total niñ@s que estudian primaria	44.00	
	# de niños que estudian primaria	0.00	0.00 %
	# de niñas que estudian primaria	0.00	0.00 %
Estudios diversificados	Total niñ@s que estudian secundaria	7.00	
Estudios diversificados	# de niños que estudian secundaria	0.00	0.00 %
Estudios diversificados	# de niñas que estudian secundaria	0.00	0.00 %
Estudios diversificados	# de hombres en edad de trabajar <REVISAR !!!>		
	# de mujeres en edad de trabajar <REVISAR !!!>		
	% de mujeres que trabajan remuneradamente (ocupación) <REVISAR !!!>		
	# de hombres de la fuerza de trabajo emergente que actualmente estudia		
	# de mujeres de la fuerza de trabajo emergente que actualmente estudia		
	Tasa de embarazos en adolescentes (PN) (__ mujeres de 13 a 21 años)		
	# de madres solteras/ hogares	7.00	8.86 %
Meta 5	# de niñ@s menores o iguales a 4 años		
Meta 5	# de niñ@s muertos menores de 5 años en el 20___		
Meta 5	Tasa de mortalidad infantil en menores de 5 años		
Meta 5	Total de niñ@s / niñas nacidos en el 20___	7.00	
Meta 5	% de partos atendidos por enfermeras	0.00	0.00 %
Meta 5	% de partos atendidos por parteras	0.00	0.00 %
Meta 5	% de partos atendidos por médicos		
Meta 5	% de partos atendidos por ella sola		
Meta 5	% de partos atendidos por el marido		
Meta 5	% de partos atendidos por otra persona		
Meta 5	Tasa de desnutrición menores de 5 años (censo base 2001)		

Tematica y Objetivos	Indicador	Valor	%
Meta 6	# de madres murieron antes, durante o postparto en el 20_	0.00	0.00 %
Meta 6	Tasa de mortalidad materna por mil partos atendidos		
	# no de personas se enfermaron de paludismo durante el 20__	0.00	0.00 %
	# no de personas se enfermaron de dengue clasico durante el 20__	2.00	6.06 %
	# no de personas se enfermaron de IRAS durante el 20__		
	# no de personas se enfermaron de dengue hemorragico durante el 20__	0.00	0.00 %
	# no de personas se enfermaron de chagas durante el 20__	0.00	0.00 %
	# no de personas se enfermaron de tuberculosis durante el 20__		
	# no de personas se enfermaron de alcoholismo durante el 20__	0.00	0.00 %
	# no de personas se enfermaron de cancer durante el 20__		
	# no de personas se enfermaron de diarreas durante el 20__	5.00	15.15 %
	# no de personas se enfermaron de la piel durante el 20__	8.00	24.24 %
	# no de personas se enfermaron de otra categoria durante el 20__	7.00	21.21 %
	# no niñ@os con discapacidad durante el 20__		
	# viviendas con agua de pozo propio	1.00	1.69 %
	# viviendas con agua de acueducto	11.00	18.64 %
	# viviendas con agua de rio o quebrada	3.00	5.08 %
	# viviendas con servicio sanitario	36.00	61.02 %
	# viviendas con Letrinas	37.00	62.71 %
	# viviendas con Letrinas y las Utilizan	37.00	62.71 %
	# viviendas con Recoleccion de basura	0.00	0.00 %
	# viviendas con Aseo de Calles	0.00	0.00 %
	# viviendas con Energia Electrica Domiciliar	9.00	15.25 %
Vivienda	# total de edificaciones en el municipio		
	# de edificaciones publicas y privadas		
	# de viviendas		
	# de viviendas desocupadas		
	# de viviendas ocupadas		
	# familias con vivienda propia y pagada	54.00	91.53 %

Tematica y Objetivos	Indicador	Valor	%
	# viviendas propias pagando	0.00	0.00 %
	# viviendas alquiladas	0.00	0.00 %
	# viviendas prestadas o cedidas	5.00	8.47 %
Condiciones de la vivienda	# viviendas buen estado	3.00	5.08 %
Condiciones de la vivienda	# viviendas condiciones regulares	51.00	86.44 %
Condiciones de la vivienda	# viviendas mal estado	5.00	8.47 %
Condiciones de la vivienda	# viviendas sin Repello	39.00	66.10 %
Condiciones de la vivienda	# viviendas con piso de tierra	3.00	5.08 %
Condiciones de la vivienda	# viviendas sin cielo falso	0.00	0.00 %
Condiciones de la vivienda	# viviendas techo mal estado	0.00	0.00 %
Condiciones de la vivienda	# viviendas con problemas estructurales	6.00	10.17 %
Condiciones de la vivienda	# viviendas sin ningun problema	3.00	5.08 %
Condiciones de la vivienda	# viviendas con una pieza	20.00	33.90 %
Condiciones de la vivienda	# viviendas con dos piezas	28.00	47.46 %
Condiciones de la vivienda	# viviendas con tres piezas	7.00	11.86 %
Condiciones de la vivienda	# viviendas con cuatro piezas	14.00	23.73 %
Condiciones de la vivienda	# viviendas con cinco piezas	8.00	13.56 %
Condiciones de la vivienda	# viviendas con seis piezas	4.00	6.78 %
Viviendas con baños	# viviendas con cero baños	19.00	32.20 %
Viviendas con baños	# viviendas con un baño	40.00	67.80 %
Viviendas con baños	# viviendas con dos banos	0.00	0.00 %
Viviendas con baños	# viviendas 3 baños o mas	0.00	0.00 %
# familias por vivienda	# viviendas con una familia	55.00	93.22 %
# familias por vivienda	# viviendas con dos familias	4.00	6.78 %
# familias por vivienda	# viviendas con tres familias	0.00	0.00 %
Consumo energetico para cocinar	# viviendas que utilizan electricidad para cocinar	0.00	0.00 %
Consumo energetico para cocinar	# viviendas que utilizan gas volatil para cocinar	0.00	0.00 %
Consumo energetico para cocinar	# viviendas que utilizan kerosen para cocinar	0.00	0.00 %
Consumo energetico para cocinar	# viviendas que utilizan leña para cocinar	59.00	100.00 %

Tematica y Objetivos	Indicador	Valor	%
Consumo energetico para cocinar	# viviendas que utilizan ecofogon para cocinar	1.00	1.69 %
# de dormitorios	# viviendas que tienen una pieza como dormitorio	20.00	33.90 %
Condiciones de la vivienda	# viviendas que tienen dos piezas como dormitorio	28.00	47.46 %
Condiciones de la vivienda	# viviendas que tienen tres piezas como dormitorio	7.00	11.86 %
Condiciones de la vivienda	# viviendas que tienen cuatro piezas como dormitorio	4.00	6.78 %
Participacion	# de hogares donde los hombres participan en organizaciones(mayores	16.00	27.12 %
Participacion	# de hogares donde las mujeres participan en organizaciones(mayores 18	13.00	22.03 %
Participacion	# de hogares donde participa solo un hombre	16.00	27.12 %
Participacion	# de hogares donde participan dos o mas hombres	0.00	0.00 %
Participacion	# de hogares donde participa una sola mujer	13.00	22.03 %
Participacion	# de hogares donde participan dos mujeres	0.00	0.00 %
Participacion	# de hogares donde participan tres o mas mujeres	0.00	0.00 %

La Victoria, El Rinto #2

# de la Viv.	Nombre del jefe de familia	Ocupado	Desocupado	Edif. Público / Negocio	Estado de la Vivienda		
					B	R	M
01	Terencio de los Santos Flores	x				x	
02	Dilma del Carmen Flores Murillo	x				x	
03	Juan Carlos Salinas Murillo	x				x	
04	Agustín Salgado	x				x	
05	Edi Francisco Salgado	x				x	
06	Ezequiel de Jesús Salgado	x				x	
07	Pedro Antonio Ochoa	x				x	
08	Santos Tomas Ezarey	x				x	
09	Wilson Dagoberto Díaz	x				x	
10	Trinidad Díaz	x				x	
11	Agustín Arias Lagos	x					x
12	Franjel Arias Arias	x				x	
13	Juana Francisca Salgado	x				x	
14	Rigo Antonio Lopez	x				x	
15	Edgar Nabarro Vega Salinas	x				x	
16	Darwin Gerardo Flores	x				x	
17	Adrián Martínez	x				x	
18	Angel Vega Maradiaga	x				x	
19	Silvano Salinas	x				x	
		19	00	00	00	18	01

La Victoria, El Rinto #2

# de la Viv.	Nombre del jefe de familia	Ocupado	Desocupado	Edif. Público / Negocio	Estado de la Vivienda		
					B	R	M
20	Concepción Salgado	x				x	
21	Angel Daniel Maradiaga	x				x	
22	Luis Francisco Lanza	x				x	
23	Neptaly Murillo Cáceres	x				x	
24	José Abrahán Sánchez	x				x	
25	Elvis Beltran Flores	x				x	
26	Keila Yaqueline Banegas Murillo	x				x	
27	Marvin Yovany Banegas Murillo	x				x	
28	Santos Pedro Alvarez	x				x	
29	Miguel Angel Banegas Rodríguez	x				x	
30	Melvin Anibal Flores Vásquez	x				x	
31	Santos Anibal Flores	x				x	
32	Alexis Iván Flores Banegas	x				x	
33	Edy Arnulfo Flores Ferrera	x				x	
34	Silvano Salinas Torres	x				x	
35	Laura de Jesús Cáceres	x				x	
36	Melvin Antonio Cáceres	x				x	
37	Pedro Cáceres	x				x	
38	Abelino de Jesús Sánchez	x				x	
		19	00	00	00	19	00

La Victoria, El Rinto #2

# de la Viv.	Nombre del jefe de familia	Ocupado	Desocupado	Edif. Público / Negocio	Estado de la Vivienda B	R	M
01	José Martínez		x			x	
02	Manuel Valladares		x			x	
03	Manuel Valladares		x			x	
04	Basilio Martínez		x			x	
05	Agustín Salgado		x			x	
06	Alejandro Murillo		x			x	
07	Otilio Murillo		x			x	
08	Petronilo Murillo		x			x	
09	Luis Carlos Murillo		x			x	
10	Ramón Zambrano		x			x	
11	Concepción Salgado		x			x	
12	Miguel Flores		x			x	
13	Silvano Salinas Torres		x			x	
14	Omar Flores Lanza		x			x	
15	Fabio Martínez		x			x	
16	Xiomara Flores		x			x	
17	Isidro Cáceres		x			x	
18	Esperanza Flores		x			x	
19	Angela Mendoza		x			x	
20	Wilmer Mejía		x			x	
21	Ricardo Salinas		x			x	
22	Marlon Oswaldo Cáceres		x			x	
	Total		22			22	

La Victoria, El Rinto #2

# de la Viv.	Nombre del jefe de familia	Ocupado	Desocupado	Edif. Público / Negocio	Estado de la Vivienda B	R	M
39	Donaldo Salomón Cáceres	x				x	
40	Otilio Lacayo Cáceres	x					x
41	Marcos Antonio Bonilla Jiménez	x				x	
42	Marco Tulio Banegas	x					x
43	Wilmer de Jesús Banegas	x				x	
44	Facundo Ismael Flores Cáceres	x				x	
45	Simparoso Guadalupe Ramírez	x				x	
46	Agustina Banegas	x				x	
47	Noel Antonio Lanza	x			x		
48	Santos Vidal Cáceres	x				x	
49	Olvin Freeman Morgan	x				x	
50	Margarito de los Santos Lanza Flores	x			x		
51	Esc.	x		x	x		
		12	00	01	03	08	02
	Total →	50	00	01	03	45	03

Cuadro Resumen.

Descripción Edificación	#
Vivienda Ocupada.	50
Vivienda Desocupado.	23
Iglesias.	00
Centro Comunal	00
Escuelas	07
Kinder	00
Cesar	00
Negocios.	00
Edificio Gubernamental.	00
	73

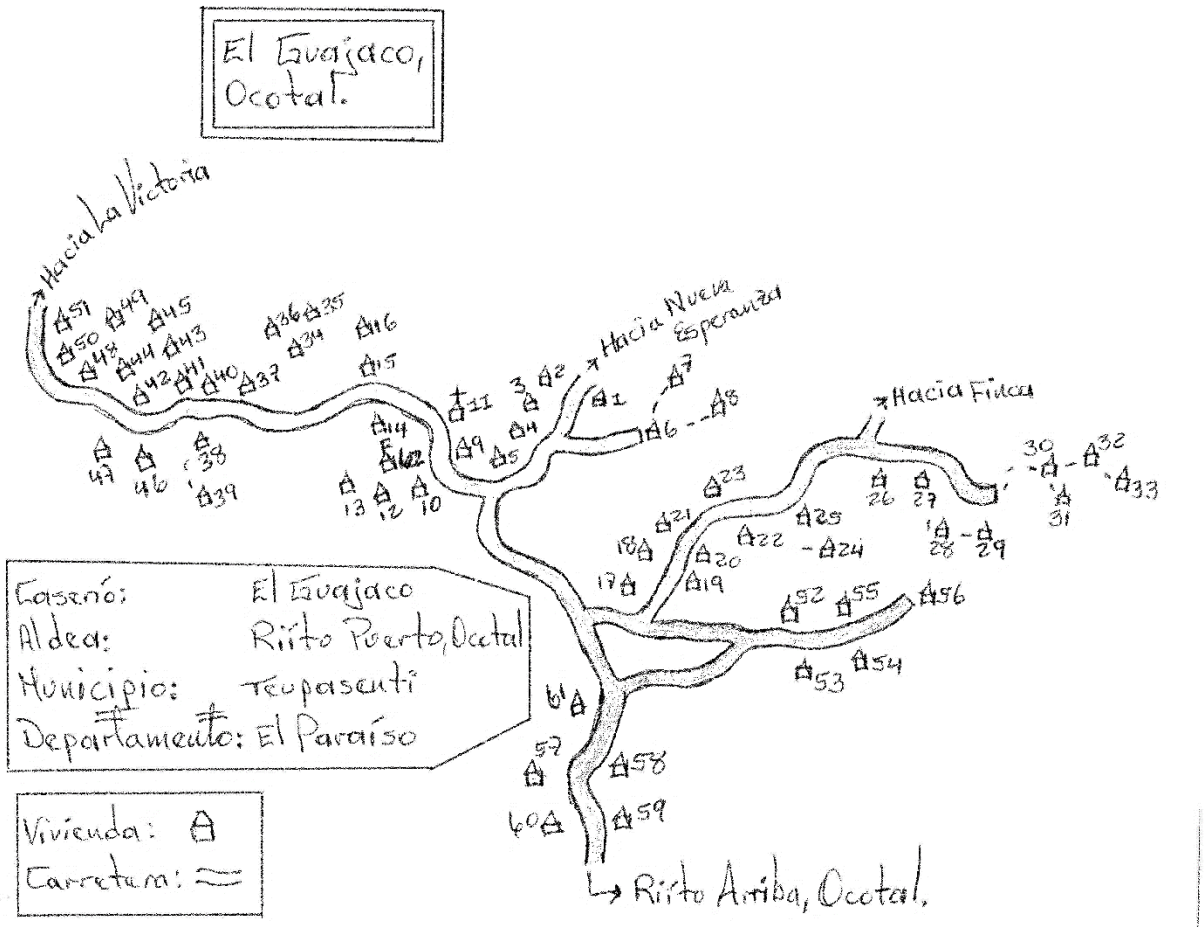
El Guajaco, Ocotal.
Hacia La Victoria
Hacia Nueva Esperanza
Hacia Finca
Caserío: El Guajaco
Aldea: Riito Puerto, Ocotal
Municipio: Teupasenti
Departamento: El Paraíso
Vivienda:
Carretera:
Riito Arriba, Ocotal.

Indicadores de Linea Base

Departamento EL PARAISO
Codigo Municipio 0715
Nombre del Municipio Teupasenti

Nombre El Guajaco
Codigo
Tipo Comunidad: Caserio

Total Encuestas: 50

Tematica y Objetivos	Indicador	Valor	%
Datos Generales sobre poblacion	Población total	210.00	
Datos Generales sobre poblacion	Población femenina	100.00	47.62 %
Datos Generales sobre poblacion	Población masculina	110.00	52.38 %
Datos Generales sobre poblacion	Promedio de personas por vivienda	4.20	
Datos Generales sobre poblacion	Población menor de 5 años		
Datos Generales sobre poblacion	Población ubicada en el rango de 5 a 12 años		
Datos Generales sobre poblacion	Población ubicada en el rango de 13 a 18 años	39.00	18.57 %
Datos Generales sobre poblacion	Población ubicada en el rango de 19 a 30 años		
Datos Generales sobre poblacion	Población ubicada en el rango de 31 a 50 años		
Datos Generales sobre poblacion	Población ubicada en el rango de 51 años y más		
Fuerza de Trabajo	Poblacion en edad de Trabajar (PET)	163.00	77.62 %
Fuerza de Trabajo	Poblacion Economicamente Activa (PEA)	76.00	46.63 %
Fuerza de Trabajo	Poblacion Economicamente Inactiva(PEI)	87.00	53.37 %
Fuerza de Trabajo	Tasa de desempleao año pasado		
Meta 1	Total hogares con ingresos diario per cápita menor a $ 1.00	29.00	58.00 %
Meta 1	Total hogares con ingresos diario per cápita de $ 1.00 a 2.00	20.00	40.00 %
Meta 1	Total hogares con ingresos diario per cápita mayor a $ 2.00	1.00	2.00 %
Meta 1	Tasa de pobreza segun censo poblacion y vivienda		
Meta 1	Tasa de pobrza extrema segun censo 2001		
Meta 2	Total hogares que los ingresos les ajusta para alimentarse los 3 tiempos	17.00	34.00 %
Meta 2	Total hogares que los ingresos les ajusta para alimentarse los 2 tiempos	21.00	42.00 %
Meta 2	Total hogares que los ingresos les ajusta para alimentarse los 2 tiempos	0.00	0.00 %
Ingresos por remesas	# Hogares que reciben remesas	1.00	2.00 %
Ingresos por remesas	# Hogares que reciben remesas menos de Lps. 1000.00	0.00	0.00 %
Ingresos por remesas	# Hogares que reciben remesas de Lps. 1001.00 a 2000	0.00	0.00 %

Tematica y Objetivos	Indicador	Valor	%
Ingresos por remesas	# Hogares que reciben remesas de Lps. 2001.00 en adelante	0.00	0.00 %
Familias Trabajan la tierra y producen	# hogares que trabajan por cuenta propia la tierra	50.00	100.00 %
Familias Trabajan la tierra y producen	# hogares trabajan tierra totalmente pagada	48.00	96.00 %
Familias Trabajan la tierra y producen	# hogares trabajan tierra propia pagando	2.00	4.00 %
Familias Trabajan la tierra y producen	# hogares trabajan en tierra alquilada y prestada	0.00	0.00 %
Familias Trabajan la tierra y producen	# hogares trabajan en tierra en litigio y comunal	0.00	0.00 %
Familias Trabajan la tierra y producen	# hogares que no tiene tierra	0.00	0.00 %
Familias Trabajan la tierra y producen	# hogares que producen alimento	50.00	100.00 %
Familias Trabajan la tierra y producen	# hogares que producen alimento para autoconsumo	40.00	80.00 %
Personas Trabajan la tierra por familia	# viviendas donde trabaja una persona por familia	34.00	68.00 %
Personas Trabajan la tierra por familia	# viviendas donde trabajan dos persona por familia	8.00	16.00 %
Personas Trabajan la tierra por familia	# viviendas donde trabajan tres personas por familia	6.00	12.00 %
Personas Trabajan la tierra por familia	# viviendas donde trabajan 4 o más personas por familia	2.00	4.00 %
Datos Generales sobre poblacion	# de niñ@s en edad de estudiar	101.00	48.10 %
Datos Generales sobre poblacion	# de niñ@s en edad escolar que actualmente estudian	38.00	37.62 %
Datos Generales sobre poblacion	niñ@s en edad escolar que actualmente no estudian	63.00	62.38 %
Datos Generales sobre poblacion	# de niñ@s en edad de estudiar del sexo femenino	0.00	0.00 %
Datos Generales sobre poblacion	# de niñ@s en edad de estudiar del sexo masculino	0.00	0.00 %
Datos Generales sobre poblacion	# de niñ@s que actualmente estudian del sexo masculino	0.00	0.00 %
Datos Generales sobre poblacion	# de niñ@s que actualmente estudian del sexo femenino	0.00	0.00 %
Meta 3	# de niñ@s en edad preescolar (de 5 a 6 años)	8.00	7.92 %
Meta 3	# de niñ@s que están estudiando preescolar	5.00	62.50 %
	# de niñ@s en edad de estudiar primaria (7 a 12 años)	36.00	35.64 %
	# de niñ@s que estudian primaria	27.00	75.00 %
	# de niñ@s en edad de estudiar plan básico (13 a 15 años)	18.00	17.82 %
	# de niñ@s que actualmente cursan plan básico	0.00	0.00 %
Estudios diversificados	# de niñ@s en edad de estudiar diversificado (16 a 18 años)	17.00	16.83 %
Estudios diversificados	# de niñ@s que actualmente cursan diversificado	0.00	0.00 %
Estudios diversificados	# de niñ@s en edad de estudiar universidad (19 a 23 años)	22.00	21.78 %

Tematica y Objetivos	Indicador	Valor	%
Estudios diversificados	# jóvenes que actualmente estudian en la universidad	0.00	0.00 %
	Población que representa fuerza de trabajo emergente (13 a 18 años)	35.00	34.65 %
	Población fuerza de trabajo emergente que actualmente estudia en la	0.00	0.00 %
	total niñ@s en edad preescolar (de 5 a 6 años)	5.00	
	# de niñ@s que están estudiando preescolar	0.00	0.00 %
	# de niños que estudian preescolar	0.00	0.00 %
	Total niñ@s que estudian primaria	33.00	
	# de niños que estudian primaria	0.00	0.00 %
	# de niñas que estudian primaria	0.00	0.00 %
Estudios diversificados	Total niñ@s que estudian secundaria	0.00	
Estudios diversificados	# de niños que estudian secundaria	0.00	
Estudios diversificados	# de niñas que estudian secundaria	0.00	
Estudios diversificados	# de hombres en edad de trabajar <REVISAR !!!>		
	# de mujeres en edad de trabajar <REVISAR !!!>		
	% de mujeres que trabajan remuneradamente (ocupación) <REVISAR !!!>		
	# de hombres de la fuerza de trabajo emergente que actualmente estudia		
	# de mujeres de la fuerza de trabajo emergente que actualmente estudia		
	Tasa de embarazos en adolescentes (PN) (__ mujeres de 13 a 21 años)		
	# de madres solteras/ hogares	0.00	0.00 %
Meta 5	# de niñ@s menores o iguales a 4 años		
Meta 5	# de niñ@s muertos menores de 5 años en el 20___		
Meta 5	Tasa de mortalidad infantil en menores de 5 años		
Meta 5	Total de niñ@s / niñas nacidos en el 20___	0.00	
Meta 5	% de partos atendidos por enfermeras	0.00	
Meta 5	% de partos atendidos por parteras	0.00	
Meta 5	% de partos atendidos por médicos		
Meta 5	% de partos atendidos por ella sola		
Meta 5	% de partos atendidos por el marido		
Meta 5	% de partos atendidos por otra persona		

Tematica y Objetivos	Indicador	Valor	%
Meta 5	Tasa de desnutrición menores de 5 años (censo base 2001)		
Meta 6	# de madres murieron antes, durante o postparto en el 20_	1.00	1.85 %
Meta 6	Tasa de mortalidad materna por mil partos atendidos		
	# no de personas se enfermaron de paludismo durante el 20__	0.00	0.00 %
	# no de personas se enfermaron de dengue clasico durante el 20__	0.00	0.00 %
	# no de personas se enfermaron de IRAS durante el 20__		
	# no de personas se enfermaron de dengue hemorragico durante el 20__	0.00	0.00 %
	# no de personas se enfermaron de chagas durante el 20__	0.00	0.00 %
	# no de personas se enfermaron de tuberculosis durante el 20__		
	# no de personas se enfermaron de alcoholismo durante el 20__	0.00	0.00 %
	# no de personas se enfermaron de cancer durante el 20__		
	# no de personas se enfermaron de diarreas durante el 20__	0.00	0.00 %
	# no de personas se enfermaron de la piel durante el 20__	1.00	25.00 %
	# no de personas se enfermaron de otra categoria durante el 20__	1.00	25.00 %
	# no niñ@os con discapacidad durante el 20__		
	# viviendas con agua de pozo propio	7.00	14.00 %
	# viviendas con agua de acueducto	25.00	50.00 %
	# viviendas con agua de rio o quebrada	11.00	22.00 %
	# viviendas con servicio sanitario	31.00	62.00 %
	# viviendas con Letrinas	41.00	82.00 %
	# viviendas con Letrinas y las Utilizan	39.00	78.00 %
	# viviendas con Recoleccion de basura	27.00	54.00 %
	# viviendas con Aseo de Calles	23.00	46.00 %
	# viviendas con Energia Electrica Domiciliar	1.00	2.00 %
Vivienda	# total de edificaciones en el municipio		
	# de edificaciones publicas y privadas		
	# de viviendas		
	# de viviendas desocupadas		
	# de viviendas ocupadas		

Tematica y Objetivos	Indicador	Valor	%
	# familias con vivienda propia y pagada	45.00	90.00 %
	# viviendas propias pagando	1.00	2.00 %
	# viviendas alquiladas	0.00	0.00 %
	# viviendas prestadas o cedidas	0.00	0.00 %
Condiciones de la vivienda	# viviendas buen estado	3.00	6.00 %
Condiciones de la vivienda	# viviendas condiciones regulares	46.00	92.00 %
Condiciones de la vivienda	# viviendas mal estado	1.00	2.00 %
Condiciones de la vivienda	# viviendas sin Repello	36.00	72.00 %
Condiciones de la vivienda	# viviendas con piso de tierra	3.00	6.00 %
Condiciones de la vivienda	# viviendas sin cielo falso	0.00	0.00 %
Condiciones de la vivienda	# viviendas techo mal estado	3.00	6.00 %
Condiciones de la vivienda	# viviendas con problemas estructurales	0.00	0.00 %
Condiciones de la vivienda	# viviendas sin ningun problema	3.00	6.00 %
Condiciones de la vivienda	# viviendas con una pieza	21.00	42.00 %
Condiciones de la vivienda	# viviendas con dos piezas	25.00	50.00 %
Condiciones de la vivienda	# viviendas con tres piezas	4.00	8.00 %
Condiciones de la vivienda	# viviendas con cuatro piezas	6.00	12.00 %
Condiciones de la vivienda	# viviendas con cinco piezas	6.00	12.00 %
Condiciones de la vivienda	# viviendas con seis piezas	1.00	2.00 %
Viviendas con baños	# viviendas con cero baños	12.00	24.00 %
Viviendas con baños	# viviendas con un baño	38.00	76.00 %
Viviendas con baños	# viviendas con dos banos	0.00	0.00 %
Viviendas con baños	# viviendas 3 baños o mas	0.00	0.00 %
# familias por vivienda	# viviendas con una familia	48.00	96.00 %
# familias por vivienda	# viviendas con dos familias	2.00	4.00 %
# familias por vivienda	# viviendas con tres familias	0.00	0.00 %
Consumo energetico para cocinar	# viviendas que utilizan electricidad para cocinar	0.00	0.00 %
Consumo energetico para cocinar	# viviendas que utilizan gas volatil para cocinar	0.00	0.00 %
Consumo energetico para cocinar	# viviendas que utilizan kerosen para cocinar	0.00	0.00 %

Tematica y Objetivos	Indicador	Valor	%
Consumo energetico para cocinar	# viviendas que utilizan leña para cocinar	47.00	94.00 %
Consumo energetico para cocinar	# viviendas que utilizan ecofogon para cocinar	1.00	2.00 %
# de dormitorios	# viviendas que tienen una pieza como dormitorio	21.00	42.00 %
Condiciones de la vivienda	# viviendas que tienen dos piezas como dormitorio	25.00	50.00 %
Condiciones de la vivienda	# viviendas que tienen tres piezas como dormitorio	4.00	8.00 %
Condiciones de la vivienda	# viviendas que tienen cuatro piezas como dormitorio	0.00	0.00 %
Participacion	# de hogares donde los hombres participan en organizaciones(mayores	1.00	2.00 %
Participacion	# de hogares donde las mujeres participan en organizaciones(mayores 18	1.00	2.00 %
Participacion	# de hogares donde participa solo un hombre	1.00	2.00 %
Participacion	# de hogares donde participan dos o mas hombres	0.00	0.00 %
Participacion	# de hogares donde participa una sola mujer	1.00	2.00 %
Participacion	# de hogares donde participan dos mujeres	0.00	0.00 %
Participacion	# de hogares donde participan tres o mas mujeres	0.00	0.00 %

Departamento: El Paraíso

Aldea o caserío: El Guajaco

# de la vivienda	Nombre del jefe de familia	Ocupado	Desocupado	Edif. Público Negocio	Estado de la vivienda		
					B	R	M
01	Jacinta Eleodora Lanza	x				x	
02	Juan Flores Cáseres	x				x	
03	Emir Edilson Palma Banegas	x				x	
04	Templo Iglesia Católica			x	x		
05	Olman José Banegas Flores	x				x	
06	Carlos Odelio Banegas Flores	x				x	
07	Noel Antonia Lanza Mejía	x				x	
08	Angel Darío Flores Lanza	x				x	
09	Wilson Armando Flores Padilla	x				x	
10	Elvin David Lanza Flores	x				x	
11	José Joaquin Banegas	x				x	
12	Melsiu Mejía	x				x	
13	Wilmer Velásquez	x				x	
14	Melvin Alexis Banegas	x				x	
15	José Darío Lanza	x				x	
16	Olman Rubén Velásquez Lanza	x				x	
17	Redin Emilio Lanza Flores	x				x	
18	Cesar Efraín Flores		x			x	
19	Elmer Daniel Flores Lanza	x				x	
		17	01	01	01	18	00

Departamento: El Paraíso

Aldea o caserío: El Guajaco

# de la vivienda	Nombre del jefe de familia	Ocupado	Desocupado	Edif. Público Negocio	Estado de la vivienda		
					B	R	M
20	Johny Rafael Velásquez	x				x	
21	Willian Guillermo Lanza	x				x	
22	Fernando Velásquez	x					x
23	Wilfredo Palma	x				x	
24	Edil José Lanza	x				x	
25	Mario Alexis Lanza	x				x	
26	Mirian Amanda Velásquez		x			x	
27	Frangel Isafel Velasquez	x				x	
28	Cástulo Velásquez	x				x	
29	Olvin Edgardo Velásquez		x			x	
30	Santos Salgado	x				x	
31	Will Armando Cáseres Padilla	x			x		
32	Jorge Velásquez		x			x	
33	Medardo Zambrano		x			x	
34	Máximo Borjas		x			x	
35	Matilde Obando Velásquez L.	x				x	
36	Nolan Borjas		x			x	
37	Wilmer Maradiaga		x			x	
38	Raúl Lanza	x				x	
		12	07	00	01	17	01

Departamento: [illegible]

Aldea o caserío: El Guajaco

# de la vivienda	Nombre del jefe de familia	Ocupado	Desocupado	Edif. Público Negocio	Estado de la Vivienda		
					B	R	M
39	Genaro de Jesús Urbina Lanza	x				x	
40	Selvin Samuel Velásquez	x				x	
41	Santos Rutilio Lanza Banegas	x				x	
42	Marcio Arturo Velásquez	x				x	
43	Valentín Velásquez	x				x	
44	Walter Javier Mejía	x				x	
45	Azucena Esperanza Ramos	x				x	
46	Guillermo Lanza	x				x	
47	Reinaldo Antonio Lanza	x				x	
48	Antonio Lanza Bonilla	x				x	
49	Raúl Lanza		x			x	
50	Gerlan Abel Velásquez	x				x	
51	Felix Flores	x				x	
52	Francisco Jerónimo Flores	x				x	
53	Wilson Joel Lanza Flores	x				x	
54	José Lanza		x			x	
55	Máximo Ladislao Lanza	x				x	
56	Máximo Adalid L. Banegas	x				x	
57	Mario Lanza Velásquez	x				x	
		17	02	00	00	19	00

Departamento: [illegible]

Aldea o caserío: El Guajaco

# de la vivienda	Nombre del jefe de familia	Ocupado	Desocupado	Edif. Público Negocio	Estado de la Vivienda		
					B	R	M
58	Eastulo Geovany Velásquez	x				x	
59	Roger Leonel Lanza	x				x	
60	Norman Adrian Flores Lanza	x				x	
61	Nelson Cristino Lanza Flores	x				x	
62	Esc.	04	00	01	x		
		04	00	01	01	04	00

-

Cuadro Resumen

Descripción Edificación	#
Vivienda Ocupada	50
Vivienda Desocupada	10
Iglesias	01
Centro Comunal	00
Escuelas	01
Kinder	00
Cesar	00
Negocios	00
Edificio Gubernamental	00

Total → 62

Río Arriba

Caserío:	Río Arriba	Vivienda:	
Aldea:	Río #2	Carretera:	
Municipio:	Tecpasentí	Campo de Fútbol:	
Departamento:	El Paraíso	Quebrada:	

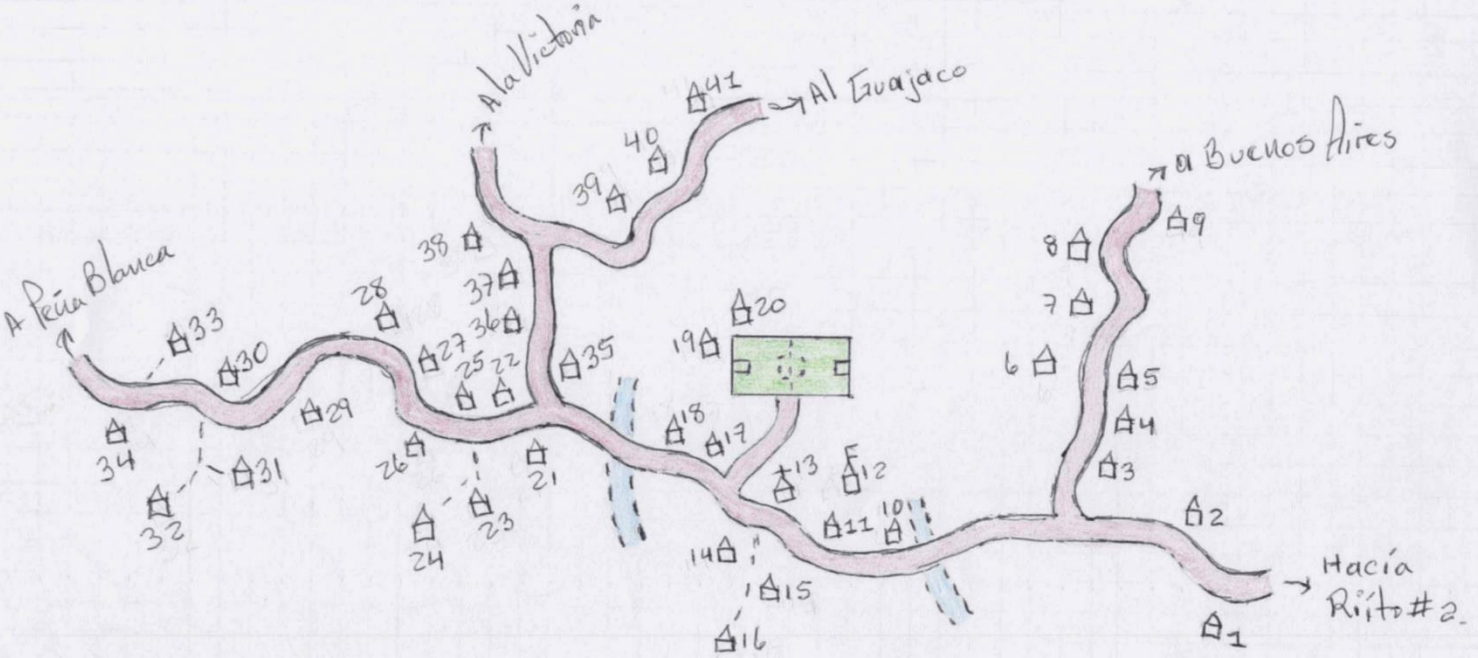

Indicadores de Linea Base

Departamento EL PARAISO
Codigo Municipio 0715
Nombre del Municipio Teupasenti

Nombre RIITO ARRIBA
Codigo
Tipo Comunidad: Caserio

Total Encuestas: 29

Tematica y Objetivos	Indicador	Valor	%
Datos Generales sobre poblacion	Población total	134.00	
Datos Generales sobre poblacion	Población femenina	75.00	55.97 %
Datos Generales sobre poblacion	Población masculina	59.00	44.03 %
Datos Generales sobre poblacion	Promedio de personas por vivienda	4.62	
Datos Generales sobre poblacion	Población menor de 5 años		
Datos Generales sobre poblacion	Población ubicada en el rango de 5 a 12 años		
Datos Generales sobre poblacion	Población ubicada en el rango de 13 a 18 años	19.00	14.18 %
Datos Generales sobre poblacion	Población ubicada en el rango de 19 a 30 años		
Datos Generales sobre poblacion	Población ubicada en el rango de 31 a 50 años		
Datos Generales sobre poblacion	Población ubicada en el rango de 51 años y más		
Fuerza de Trabajo	Poblacion en edad de Trabajar (PET)	99.00	73.88 %
Fuerza de Trabajo	Poblacion Economicamente Activa (PEA)	48.00	48.48 %
Fuerza de Trabajo	Poblacion Economicamente Inactiva(PEI)	51.00	51.52 %
Fuerza de Trabajo	Tasa de desempleao año pasado		
Meta 1	Total hogares con ingresos diario per cápita menor a $ 1.00	16.00	55.17 %
Meta 1	Total hogares con ingresos diario per cápita de $ 1.00 a 2.00	12.00	41.38 %
Meta 1	Total hogares con ingresos diario per cápita mayor a $ 2.00	1.00	3.45 %
Meta 1	Tasa de pobreza segun censo poblacion y vivienda		
Meta 1	Tasa de pobrza extrema segun censo 2001		
Meta 2	Total hogares que los ingresos les ajusta para alimentarse los 3 tiempos	10.00	34.48 %
Meta 2	Total hogares que los ingresos les ajusta para alimentarse los 2 tiempos	16.00	55.17 %
Meta 2	Total hogares que los ingresos les ajusta para alimentarse los 2 tiempos	2.00	6.90 %
Ingresos por remesas	# Hogares que reciben remesas	0.00	0.00 %
Ingresos por remesas	# Hogares que reciben remesas menos de Lps. 1000.00	0.00	
Ingresos por remesas	# Hogares que reciben remesas de Lps. 1001.00 a 2000	0.00	

Tematica y Objetivos	Indicador	Valor	%
Ingresos por remesas	# Hogares que reciben remesas de Lps. 2001.00 en adelante	0.00	
Familias Trabajan la tierra y producen	# hogares que trabajan por cuenta propia la tierra	28.00	96.55 %
Familias Trabajan la tierra y producen	# hogares trabajan tierra totalmente pagada	2.00	6.90 %
Familias Trabajan la tierra y producen	# hogares trabajan tierra propia pagando	24.00	82.76 %
Familias Trabajan la tierra y producen	# hogares trabajan en tierra alquilada y prestada	2.00	6.90 %
Familias Trabajan la tierra y producen	# hogares trabajan en tierra en litigio y comunal	1.00	3.45 %
Familias Trabajan la tierra y producen	# hogares que no tiene tierra	0.00	0.00 %
Familias Trabajan la tierra y producen	# hogares que producen alimento	21.00	75.00 %
Familias Trabajan la tierra y producen	# hogares que producen alimento para autoconsumo	5.00	23.81 %
Personas Trabajan la tierra por familia	# viviendas donde trabaja una persona por familia	16.00	55.17 %
Personas Trabajan la tierra por familia	# viviendas donde trabajan dos persona por familia	8.00	27.59 %
Personas Trabajan la tierra por familia	# viviendas donde trabajan tres personas por familia	4.00	13.79 %
Personas Trabajan la tierra por familia	# viviendas donde trabajan 4 o más personas por familia	1.00	3.45 %
Datos Generales sobre poblacion	# de niñ@s en edad de estudiar	52.00	38.81 %
Datos Generales sobre poblacion	# de niñ@s en edad escolar que actualmente estudian	25.00	48.08 %
Datos Generales sobre poblacion	niñ@s en edad escolar que actualmente no estudian	27.00	51.92 %
Datos Generales sobre poblacion	# de niñ@s en edad de estudiar del sexo femenino	0.00	0.00 %
Datos Generales sobre poblacion	# de niñ@s en edad de estudiar del sexo masculino	0.00	0.00 %
Datos Generales sobre poblacion	# de niñ@s que actualmente estudian del sexo masculino	0.00	0.00 %
Datos Generales sobre poblacion	# de niñ@s que actualmente estudian del sexo femenino	0.00	0.00 %
Meta 3	# de niñ@s en edad preescolar (de 5 a 6 años)	9.00	17.31 %
Meta 3	# de niñ@s que están estudiando preescolar	2.00	22.22 %
	# de niñ@s en edad de estudiar primaria (7 a 12 años)	21.00	40.38 %
	# de niñ@s que estudian primaria	16.00	76.19 %
	# de niñ@s en edad de estudiar plan básico (13 a 15 años)	7.00	13.46 %
	# de niñ@s que actualmente cursan plan básico	0.00	0.00 %
Estudios diversificados	# de niñ@s en edad de estudiar diversificado (16 a 18 años)	7.00	13.46 %
Estudios diversificados	# de niñ@s que actualmente cursan diversificado	0.00	0.00 %
Estudios diversificados	# de niñ@s en edad de estudiar universidad (19 a 23 años)	8.00	15.38 %

Tematica y Objetivos	Indicador	Valor	%
Estudios diversificados	# jóvenes que actualmente estudian en la universidad	0.00	0.00 %
	Población que representa fuerza de trabajo emergente (13 a 18 años)	14.00	26.92 %
	Población fuerza de trabajo emergente que actualmente estudia en la	0.00	0.00 %
	total niñ@s en edad preescolar (de 5 a 6 años)	2.00	
	# de niñ@s que están estudiando preescolar	0.00	0.00 %
	# de niños que estudian preescolar	0.00	0.00 %
	Total niñ@s que estudian primaria	22.00	
	# de niños que estudian primaria	0.00	0.00 %
	# de niñas que estudian primaria	0.00	0.00 %
Estudios diversificados	Total niñ@s que estudian secundaria	1.00	
Estudios diversificados	# de niños que estudian secundaria	0.00	0.00 %
Estudios diversificados	# de niñas que estudian secundaria	0.00	0.00 %
Estudios diversificados	# de hombres en edad de trabajar <REVISAR !!!>		
	# de mujeres en edad de trabajar <REVISAR !!!>		
	% de mujeres que trabajan remuneradamente (ocupación) <REVISAR !!!>		
	# de hombres de la fuerza de trabajo emergente que actualmente estudia		
	# de mujeres de la fuerza de trabajo emergente que actualmente estudia		
	Tasa de embarazos en adolescentes (PN) (__ mujeres de 13 a 21 años)		
	# de madres solteras/ hogares	5.00	14.71 %
Meta 5	# de niñ@s menores o iguales a 4 años		
Meta 5	# de niñ@s muertos menores de 5 años en el 20___		
Meta 5	Tasa de mortalidad infantil en menores de 5 años		
Meta 5	Total de niñ@s / niñas nacidos en el 20___	1.00	
Meta 5	% de partos atendidos por enfermeras	0.00	0.00 %
Meta 5	% de partos atendidos por parteras	0.00	0.00 %
Meta 5	% de partos atendidos por médicos		
Meta 5	% de partos atendidos por ella sola		
Meta 5	% de partos atendidos por el marido		
Meta 5	% de partos atendidos por otra persona		

Tematica y Objetivos	Indicador	Valor	%
Meta 5	Tasa de desnutrición menores de 5 años (censo base 2001)		
Meta 6	# de madres murieron antes, durante o postparto en el 20_	0.00	0.00 %
Meta 6	Tasa de mortalidad materna por mil partos atendidos		
	# no de personas se enfermaron de paludismo durante el 20__	0.00	0.00 %
	# no de personas se enfermaron de dengue clasico durante el 20__	20.00	58.82 %
	# no de personas se enfermaron de IRAS durante el 20__		
	# no de personas se enfermaron de dengue hemorragico durante el 20__	0.00	0.00 %
	# no de personas se enfermaron de chagas durante el 20__	0.00	0.00 %
	# no de personas se enfermaron de tuberculosis durante el 20__		
	# no de personas se enfermaron de alcoholismo durante el 20__	0.00	0.00 %
	# no de personas se enfermaron de cancer durante el 20__		
	# no de personas se enfermaron de diarreas durante el 20__	6.00	17.65 %
	# no de personas se enfermaron de la piel durante el 20__	3.00	8.82 %
	# no de personas se enfermaron de otra categoria durante el 20__	0.00	0.00 %
	# no niñ@os con discapacidad durante el 20__		
	# viviendas con agua de pozo propio	4.00	13.79 %
	# viviendas con agua de acueducto	17.00	58.62 %
	# viviendas con agua de rio o quebrada	4.00	13.79 %
	# viviendas con servicio sanitario	22.00	75.86 %
	# viviendas con Letrinas	22.00	75.86 %
	# viviendas con Letrinas y las Utilizan	22.00	75.86 %
	# viviendas con Recoleccion de basura	6.00	20.69 %
	# viviendas con Aseo de Calles	4.00	13.79 %
	# viviendas con Energia Electrica Domiciliar	0.00	0.00 %
Vivienda	# total de edificaciones en el municipio		
	# de edificaciones publicas y privadas		
	# de viviendas		
	# de viviendas desocupadas		
	# de viviendas ocupadas		

Tematica y Objetivos	Indicador	Valor	%
	# familias con vivienda propia y pagada	4.00	13.79 %
	# viviendas propias pagando	24.00	82.76 %
	# viviendas alquiladas	0.00	0.00 %
	# viviendas prestadas o cedidas	1.00	3.45 %
Condiciones de la vivienda	# viviendas buen estado	0.00	0.00 %
Condiciones de la vivienda	# viviendas condiciones regulares	22.00	75.86 %
Condiciones de la vivienda	# viviendas mal estado	7.00	24.14 %
Condiciones de la vivienda	# viviendas sin Repello	28.00	96.55 %
Condiciones de la vivienda	# viviendas con piso de tierra	0.00	0.00 %
Condiciones de la vivienda	# viviendas sin cielo falso	0.00	0.00 %
Condiciones de la vivienda	# viviendas techo mal estado	4.00	13.79 %
Condiciones de la vivienda	# viviendas con problemas estructurales	2.00	6.90 %
Condiciones de la vivienda	# viviendas sin ningun problema	0.00	0.00 %
Condiciones de la vivienda	# viviendas con una pieza	6.00	20.69 %
Condiciones de la vivienda	# viviendas con dos piezas	19.00	65.52 %
Condiciones de la vivienda	# viviendas con tres piezas	1.00	3.45 %
Condiciones de la vivienda	# viviendas con cuatro piezas	3.00	10.34 %
Condiciones de la vivienda	# viviendas con cinco piezas	5.00	17.24 %
Condiciones de la vivienda	# viviendas con seis piezas	1.00	3.45 %
Viviendas con baños	# viviendas con cero baños	29.00	100.00 %
Viviendas con baños	# viviendas con un baño	0.00	0.00 %
Viviendas con baños	# viviendas con dos banos	0.00	0.00 %
Viviendas con baños	# viviendas 3 baños o mas	0.00	0.00 %
# familias por vivienda	# viviendas con una familia	25.00	86.21 %
# familias por vivienda	# viviendas con dos familias	3.00	10.34 %
# familias por vivienda	# viviendas con tres familias	1.00	3.45 %
Consumo energetico para cocinar	# viviendas que utilizan electricidad para cocinar	0.00	0.00 %
Consumo energetico para cocinar	# viviendas que utilizan gas volatil para cocinar	0.00	0.00 %
Consumo energetico para cocinar	# viviendas que utilizan kerosen para cocinar	0.00	0.00 %

Tematica y Objetivos	Indicador	Valor	%
Consumo energetico para cocinar	# viviendas que utilizan leña para cocinar	29.00	100.00 %
Consumo energetico para cocinar	# viviendas que utilizan ecofogon para cocinar	0.00	0.00 %
# de dormitorios	# viviendas que tienen una pieza como dormitorio	6.00	20.69 %
Condiciones de la vivienda	# viviendas que tienen dos piezas como dormitorio	19.00	65.52 %
Condiciones de la vivienda	# viviendas que tienen tres piezas como dormitorio	1.00	3.45 %
Condiciones de la vivienda	# viviendas que tienen cuatro piezas como dormitorio	3.00	10.34 %
Participacion	# de hogares donde los hombres participan en organizaciones(mayores	3.00	10.34 %
Participacion	# de hogares donde las mujeres participan en organizaciones(mayores 18	3.00	10.34 %
Participacion	# de hogares donde participa solo un hombre	3.00	10.34 %
Participacion	# de hogares donde participan dos o mas hombres	0.00	0.00 %
Participacion	# de hogares donde participa una sola mujer	3.00	10.34 %
Participacion	# de hogares donde participan dos mujeres	0.00	0.00 %
Participacion	# de hogares donde participan tres o mas mujeres	0.00	0.00 %

Río Arriba, El Riito #1

# de la Viv.	Nombre del jefe de familia	Ocupado	Desocupado	Edif. Público/Negocio	Estado de la Vivienda		
					B	R	M
01	Florenzo Flores	x				x	
02	Encarnación Cáceres	x					x
03	José Misael Cáceres	x				x	
04	Emilson Leri Cáceres	x				x	
05	Santo Casimiro Banegas	x				x	
06	Jacinta Danitila Murillo	x				x	
07	Alba Dalila Lejarama Morales	x					x
08	Delmer David Cáceres	x					x
09	Edil Eduardo Cáceres	x					x
10	Santos Coronado Cáceres	x					x
11	Santos Evelio Solindres	x				x	
12	Fredy Noel Cáceres Sauceda	x				x	
13	Juan Agustín Cáceres	x				x	
14	Angel Daniel Reyes Lopez	x				x	
15	Erlin Otoniel Sauceda Cáceres	x				x	
16	Elvira Banegas	x				x	
17	María Sánchez	x				x	
18	Edmundo Flores	x				x	
19	Hector Daniel Flores	x				x	
		19	00	00	00	14	05

Río Arriba, El Riito #1

# de la Viv.	Nombre del jefe de familia	Ocupado	Desocupado	Edif. Público/Negocio	Estado de la Vivienda		
					B	R	M
20	Dilma Evangelina Flores	x				x	
21	Dennis Edelmi Zelaya Cáceres	x				x	
22	Xiomara Milenia Rodríguez B.	x				x	
23	Francisco Rigoberto Flores Cáceres	x					x
24	María Josefa García	x				x	
25	Danilo Antonio Flores	x				x	
26	Darwin Judith Cáceres	x				x	
27	Rafael Antonio Cáceres Flores	x				x	
28	Omar Antonio Reyes	x					x
29	Anibal Posada García	x					
30	Esc.			x	x		
		10	00	01	01	08	02

Cuadro Resumen

Descripción Edificación	#
Vivienda Ocupada	29
Vivienda Desocupada	00
Iglesias	00
Centro Comunal	00
Escuelas	01
Kinder	00
Cesar	00
Negocios	00
Edificio Gubernamental	00

Total → 30

ALDEA DE SALADINO

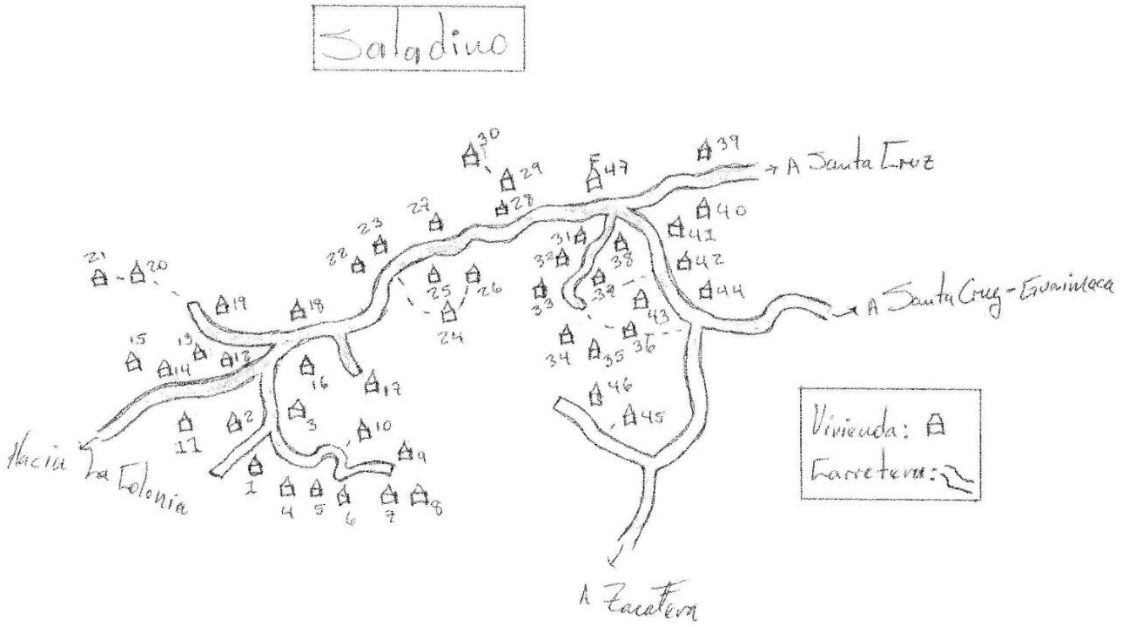

Indicadores de Linea Base

Departamento	EL PARAISO	Nombre	Saladino		
Codigo Municipio	0715	Codigo		Total Encuestas:	86
Nombre del Municipio	Teupasenti	Tipo Comunidad:	Aldea		

Tematica y Objetivos	Indicador	Valor	%
Datos Generales sobre poblacion	Población total	387.00	
Datos Generales sobre poblacion	Población femenina	186.00	48.06 %
Datos Generales sobre poblacion	Población masculina	201.00	51.94 %
Datos Generales sobre poblacion	Promedio de personas por vivienda	4.50	
Datos Generales sobre poblacion	Población menor de 5 años		
Datos Generales sobre poblacion	Población ubicada en el rango de 5 a 12 años		
Datos Generales sobre poblacion	Población ubicada en el rango de 13 a 18 años	47.00	12.14 %
Datos Generales sobre poblacion	Población ubicada en el rango de 19 a 30 años		
Datos Generales sobre poblacion	Población ubicada en el rango de 31 a 50 años		
Datos Generales sobre poblacion	Población ubicada en el rango de 51 años y más		
Fuerza de Trabajo	Poblacion en edad de Trabajar (PET)	269.00	69.51 %
Fuerza de Trabajo	Poblacion Economicamente Activa (PEA)	129.00	47.96 %
Fuerza de Trabajo	Poblacion Economicamente Inactiva(PEI)	140.00	52.04 %
Fuerza de Trabajo	Tasa de desempleao año pasado		
Meta 1	Total hogares con ingresos diario per cápita menor a $ 1.00	52.00	60.47 %
Meta 1	Total hogares con ingresos diario per cápita de $ 1.00 a 2.00	25.00	29.07 %
Meta 1	Total hogares con ingresos diario per cápita mayor a $ 2.00	9.00	10.47 %
Meta 1	Tasa de pobreza segun censo poblacion y vivienda		

Tematica y Objetivos	Indicador	Valor	%
Ingresos por remesas	# Hogares que reciben remesas de Lps. 2001.00 en adelante	2.00	50.00 %
Familias Trabajan la tierra y producen	# hogares que trabajan por cuenta propia la tierra	80.00	93.02 %
Familias Trabajan la tierra y producen	# hogares trabajan tierra totalmente pagada	76.00	88.37 %
Familias Trabajan la tierra y producen	# hogares trabajan tierra propia pagando	0.00	0.00 %
Familias Trabajan la tierra y producen	# hogares trabajan en tierra alquilada y prestada	3.00	3.49 %
Familias Trabajan la tierra y producen	# hogares trabajan en tierra en litigio y comunal	0.00	0.00 %
Familias Trabajan la tierra y producen	# hogares que no tiene tierra	6.00	6.98 %
Familias Trabajan la tierra y producen	# hogares que producen alimento	79.00	98.75 %
Familias Trabajan la tierra y producen	# hogares que producen alimento para autoconsumo	60.00	75.95 %
Personas Trabajan la tierra por familia	# viviendas donde trabaja una persona por familia	56.00	65.88 %
Personas Trabajan la tierra por familia	# viviendas donde trabajan dos persona por familia	17.00	20.00 %
Personas Trabajan la tierra por familia	# viviendas donde trabajan tres personas por familia	9.00	10.59 %
Personas Trabajan la tierra por familia	# viviendas donde trabajan 4 o más personas por familia	3.00	3.53 %
Datos Generales sobre poblacion	# de niñ@s en edad de estudiar	172.00	44.44 %
Datos Generales sobre poblacion	# de niñ@s en edad escolar que actualmente estudian	79.00	45.93 %
Datos Generales sobre poblacion	niñ@s en edad escolar que actualmente no estudian	93.00	54.07 %
Datos Generales sobre poblacion	# de niñ@s en edad de estudiar del sexo femenino	0.00	0.00 %
Datos Generales sobre poblacion	# de niñ@s en edad de estudiar del sexo masculino	0.00	0.00 %
Datos Generales sobre poblacion	# de niñ@s que actualmente estudian del sexo masculino	0.00	0.00 %
Datos Generales sobre poblacion	# de niñ@s que actualmente estudian del sexo femenino	0.00	0.00 %
Meta 3	# de niñ@s en edad preescolar (de 5 a 6 años)	24.00	13.95 %
Meta 3	# de niñ@s que están estudiando preescolar	11.00	45.83 %
	# de niñ@s en edad de estudiar primaria (7 a 12 años)	61.00	35.47 %
	# de niñ@s que estudian primaria	54.00	88.52 %
	# de niñ@s en edad de estudiar plan básico (13 a 15 años)	25.00	14.53 %
	# de niñ@s que actualmente cursan plan básico	0.00	0.00 %
Estudios diversificados	# de niñ@s en edad de estudiar diversificado (16 a 18 años)	23.00	13.37 %
Estudios diversificados	# de niñ@s que actualmente cursan diversificado	0.00	0.00 %
Estudios diversificados	# de niñ@s en edad de estudiar universidad (19 a 23 años)	39.00	22.67 %

Tematica y Objetivos	Indicador	Valor	%
Estudios diversificados	# jóvenes que actualmente estudian en la universidad	0.00	0.00 %
	Población que representa fuerza de trabajo emergente (13 a 18 años)	48.00	27.91 %
	Población fuerza de trabajo emergente que actualmente estudia en la	0.00	0.00 %
	total niñ@s en edad preescolar (de 5 a 6 años)	11.00	
	# de niñ@s que están estudiando preescolar	0.00	0.00 %
	# de niños que estudian preescolar	0.00	0.00 %
	Total niñ@s que estudian primaria	68.00	
	# de niños que estudian primaria	0.00	0.00 %
	# de niñas que estudian primaria	0.00	0.00 %
Estudios diversificados	Total niñ@s que estudian secundaria	0.00	
Estudios diversificados	# de niños que estudian secundaria	0.00	
Estudios diversificados	# de niñas que estudian secundaria	0.00	
Estudios diversificados	# de hombres en edad de trabajar <REVISAR !!!>		
	# de mujeres en edad de trabajar <REVISAR !!!>		
	% de mujeres que trabajan remuneradamente (ocupación) <REVISAR !!!>		
	# de hombres de la fuerza de trabajo emergente que actualmente estudia		
	# de mujeres de la fuerza de trabajo emergente que actualmente estudia		
	Tasa de embarazos en adolescentes (PN) (__ mujeres de 13 a 21 años)		
	# de madres solteras/ hogares	7.00	8.64 %
Meta 5	# de niñ@s menores o iguales a 4 años		
Meta 5	# de niñ@s muertos menores de 5 años en el 20___		
Meta 5	Tasa de mortalidad infantil en menores de 5 años		
Meta 5	Total de niñ@s / niñas nacidos en el 20___	0.00	
Meta 5	% de partos atendidos por enfermeras	0.00	
Meta 5	% de partos atendidos por parteras	0.00	
Meta 5	% de partos atendidos por médicos		
Meta 5	% de partos atendidos por ella sola		
Meta 5	% de partos atendidos por el marido		
Meta 5	% de partos atendidos por otra persona		

Tematica y Objetivos	Indicador	Valor	%
Meta 5	Tasa de desnutrición menores de 5 años (censo base 2001)		
Meta 6	# de madres murieron antes, durante o postparto en el 20_	0.00	0.00 %
Meta 6	Tasa de mortalidad materna por mil partos atendidos		
	# no de personas se enfermaron de paludismo durante el 20__	0.00	0.00 %
	# no de personas se enfermaron de dengue clasico durante el 20__	0.00	0.00 %
	# no de personas se enfermaron de IRAS durante el 20__		
	# no de personas se enfermaron de dengue hemorragico durante el 20__	0.00	0.00 %
	# no de personas se enfermaron de chagas durante el 20__	0.00	0.00 %
	# no de personas se enfermaron de tuberculosis durante el 20__		
	# no de personas se enfermaron de alcoholismo durante el 20__	0.00	0.00 %
	# no de personas se enfermaron de cancer durante el 20__		
	# no de personas se enfermaron de diarreas durante el 20__	2.00	22.22 %
	# no de personas se enfermaron de la piel durante el 20__	2.00	22.22 %
	# no de personas se enfermaron de otra categoria durante el 20__	0.00	0.00 %
	# no niñ@os con discapacidad durante el 20__		
	# viviendas con agua de pozo propio	8.00	9.30 %
	# viviendas con agua de acueducto	28.00	32.56 %
	# viviendas con agua de rio o quebrada	28.00	32.56 %
	# viviendas con servicio sanitario	42.00	48.84 %
	# viviendas con Letrinas	69.00	80.23 %
	# viviendas con Letrinas y las Utilizan	69.00	80.23 %
	# viviendas con Recoleccion de basura	3.00	3.49 %
	# viviendas con Aseo de Calles	2.00	2.33 %
	# viviendas con Energia Electrica Domiciliar	5.00	5.81 %
Vivienda	# total de edificaciones en el municipio		
	# de edificaciones publicas y privadas		
	# de viviendas		
	# de viviendas desocupadas		
	# de viviendas ocupadas		

Tematica y Objetivos	Indicador	Valor	%
	# familias con vivienda propia y pagada	75.00	87.21 %
	# viviendas propias pagando	0.00	0.00 %
	# viviendas alquiladas	0.00	0.00 %
	# viviendas prestadas o cedidas	7.00	8.14 %
Condiciones de la vivienda	# viviendas buen estado	13.00	15.12 %
Condiciones de la vivienda	# viviendas condiciones regulares	58.00	67.44 %
Condiciones de la vivienda	# viviendas mal estado	15.00	17.44 %
Condiciones de la vivienda	# viviendas sin Repello	35.00	40.70 %
Condiciones de la vivienda	# viviendas con piso de tierra	13.00	15.12 %
Condiciones de la vivienda	# viviendas sin cielo falso	9.00	10.47 %
Condiciones de la vivienda	# viviendas techo mal estado	12.00	13.95 %
Condiciones de la vivienda	# viviendas con problemas estructurales	7.00	8.14 %
Condiciones de la vivienda	# viviendas sin ningun problema	13.00	15.12 %
Condiciones de la vivienda	# viviendas con una pieza	27.00	31.40 %
Condiciones de la vivienda	# viviendas con dos piezas	45.00	52.33 %
Condiciones de la vivienda	# viviendas con tres piezas	8.00	9.30 %
Condiciones de la vivienda	# viviendas con cuatro piezas	17.00	19.77 %
Condiciones de la vivienda	# viviendas con cinco piezas	12.00	13.95 %
Condiciones de la vivienda	# viviendas con seis piezas	10.00	11.63 %
Viviendas con baños	# viviendas con cero baños	27.00	31.40 %
Viviendas con baños	# viviendas con un baño	57.00	66.28 %
Viviendas con baños	# viviendas con dos banos	2.00	2.33 %
Viviendas con baños	# viviendas 3 baños o mas	0.00	0.00 %
# familias por vivienda	# viviendas con una familia	76.00	88.37 %
# familias por vivienda	# viviendas con dos familias	6.00	6.98 %
# familias por vivienda	# viviendas con tres familias	3.00	3.49 %
Consumo energetico para cocinar	# viviendas que utilizan electricidad para cocinar	0.00	0.00 %
Consumo energetico para cocinar	# viviendas que utilizan gas volatil para cocinar	0.00	0.00 %
Consumo energetico para cocinar	# viviendas que utilizan kerosen para cocinar	0.00	0.00 %

Tematica y Objetivos	Indicador	Valor	%
Consumo energetico para cocinar	# viviendas que utilizan leña para cocinar	85.00	98.84 %
Consumo energetico para cocinar	# viviendas que utilizan ecofogon para cocinar	4.00	4.65 %
# de dormitorios	# viviendas que tienen una pieza como dormitorio	27.00	31.40 %
Condiciones de la vivienda	# viviendas que tienen dos piezas como dormitorio	45.00	52.33 %
Condiciones de la vivienda	# viviendas que tienen tres piezas como dormitorio	8.00	9.30 %
Condiciones de la vivienda	# viviendas que tienen cuatro piezas como dormitorio	5.00	5.81 %
Participacion	# de hogares donde los hombres participan en organizaciones(mayores	16.00	18.60 %
Participacion	# de hogares donde las mujeres participan en organizaciones(mayores 18	12.00	13.95 %
Participacion	# de hogares donde participa solo un hombre	13.00	15.12 %
Participacion	# de hogares donde participan dos o mas hombres	3.00	3.49 %
Participacion	# de hogares donde participa una sola mujer	11.00	12.79 %
Participacion	# de hogares donde participan dos mujeres	0.00	0.00 %
Participacion	# de hogares donde participan tres o mas mujeres	1.00	1.16 %

Aldea. Saladino. NO.7

# de las viv.	Nombre del jefe de familia	Ocupado	Desocupado	Edif. Público/ Negocio	Estado de la Vivienda B	R	M
01	Oscar Erviv Martinez.	x				x	
02	Edgar Maradiaga.	x				x	
03	Dilsia Martinez.	x				x	
04	Benjamin Sauceda Palma.	x			x		
05	Silvio Martinez.	x				x	
06	Florentina Lanza.	x				x	
07	Medardo Palma.	x				x	
08	Jose Ilias.	x				x	
09	Nain Palma.	x				x	
10	Aquilino Murillo.	x				x	
11	Jose Anjel Ilias.	x				x	
12	Ector Ramon Fonseca. Rodriguez	x				x	
13	Blanca Medina.	x			x		
14	Nelson Manuel Rodriguez.	x				x	
15	Juaquin Lopez.	x				x	
16	Jose Alsider Ilias.	x				x	
17	Ramon Reyes.	x				x	
18	Misael Avila.	x				x	
19	Eufemia Ilias Lanza.	x				x	
		19			2	17	

# de las viv.	Nombre del jefe de familia	Ocupado	Desocupado	Edif. Público/ Negocio	Estado de la Vivienda B	R	M
20	Wilmer Eliezer Olivia.	x				x	
21	Alejandro Padilla.	x				x	
22	Danerys. Adonai Duarte. Soto.	x				x	
23	Nicolasa Velasquez.	x				x	
24	Leonzo Ilias.	x			x		
25	Jose Miguel Zuniga.	x				x	
26	Abelina Avila.	x				x	
27	Juana. Trejo.	x				x	
28	Santos Elio Rodriguez.	x				x	
29	Dilma Salgado.	x				x	
30	Denia Maritza Pozo.	x			x		
31	Nora Yadira Avila.	x				x	
32	Luis Edgardo Maradiaga.	x			x		
33	Eugenia Galindo.	x				x	
34	Martha del Sacorro Ilias.	x				x	
35	Hector Maradiaga.	x				x	
36	Raul Avila.	x				x	
37	Elvin Manuel Maradiaga.	x				x	
38	Maria Alicia. Martinez	x				x	
		19			4	15	

# de las viv.	Nombre del jefe de familia	Ocupado	Desocupado	Edif. Público/ Negocio	Estado de la Vivienda		
					B	R	M
39	José Omar Alvarez Ortez.	x				x	
40	Denis Maradiaga.	x					x
41	Isaias Velasquez.	x				x	
42	Beltis Nardina Soto Peña	x				x	
43	Kevin Arony Caseres.	x				x	
44	Joaquin Lopez Nuñez	x				x	
45	Darlin Roney Maradiaga.	x			x		
46	Luis Manuel Maradiaga.	x			x		
47	Trancito Trejo.	x			x		
48	Marina. Moncada.	x			x		
49	Nelson Leonel Ramos Medina.	x				x	
50	Paulino Caceres	x			x		
51	Francis Maradiaga Murillo.	x			x		
52	Maria de la cruz Pozo Cerrato	x					x
53	Olga Maribeli Trejo Martinez	x					x
54	Marvin Javier Rodriguez.	x				x	
55	Arturo Palma	x				x	
56	Paulino Caceres	x			x		
57	Araceli Alvarado Vasquez	x					x
		79			7	8	4

# de las viv.	Nombre del jefe de familia	Ocupado	Desocupado	Edif. Público/ Negocio	Estado de la Vivienda		
					B	R	M
58	Maria Rosario Pozo Salgado	x				x	
59	Ramiro Trejo.	x				x	
60	Ada Oneida estrada.	x				x	
61	Roberto Velasquez Ilias.	x				x	
62	Blanca Medina	x			x		
63	Ilario Avila.	x				x	
64	Marcela Olivia Castro	x				x	
65	Jose Tomas Velasquez	x			x		
66	Maria del Rosario Maradiaga.	x					x
67	Concepción Lanza.	x					x
68	Gumercindo Martinez	x				x	
69	Omar Pozo.	x					x
70	Juan Bautista Medina	x					x
71	Erik Daniel Salgado.	x					x
72	Santos Inocente Caceres.	x					x
73	Juana Salgado.	x					x
74	Santos Noe Caceres Salgado.	x					x
75	Miriam Zenaida Salgado.	x					x
76	Maria Francisco Gonzalez Pozos.	x					x
		79			2	8	9

-

# de la vie.	Nombre del jefe de familia	Ocupado	Desocupado	Edif. Público/ Negocio	Estado de la Vivienda		
					B	R	M
				x		x	
77	Escuela.			x	x		
78	Centro de salud.			x		x	
79	Iglecias. Catolica.		x			x	
80	Silvio Martinez		x			x	
87	Roman Reyes.		x			x	
82	Dilma Salgado		x			x	
83	Arturo Palma.		x				x
84	Blanca Medina.		x			x	
85.	Trancito Trejo.		6	3	7	7	7

Cuadro Resumen

Descripción Edificación	#
Vivienda Ocupada	76
Vivienda Desocupada	6
Iglesias	7
Centro Comunal	0
Escuelas	7
Kinder	0
Cesar	7
Negocios	0
Edificio Gubernamental	0

85

ALDEA DE SAN ISIDRO Y SUS CASERIOS

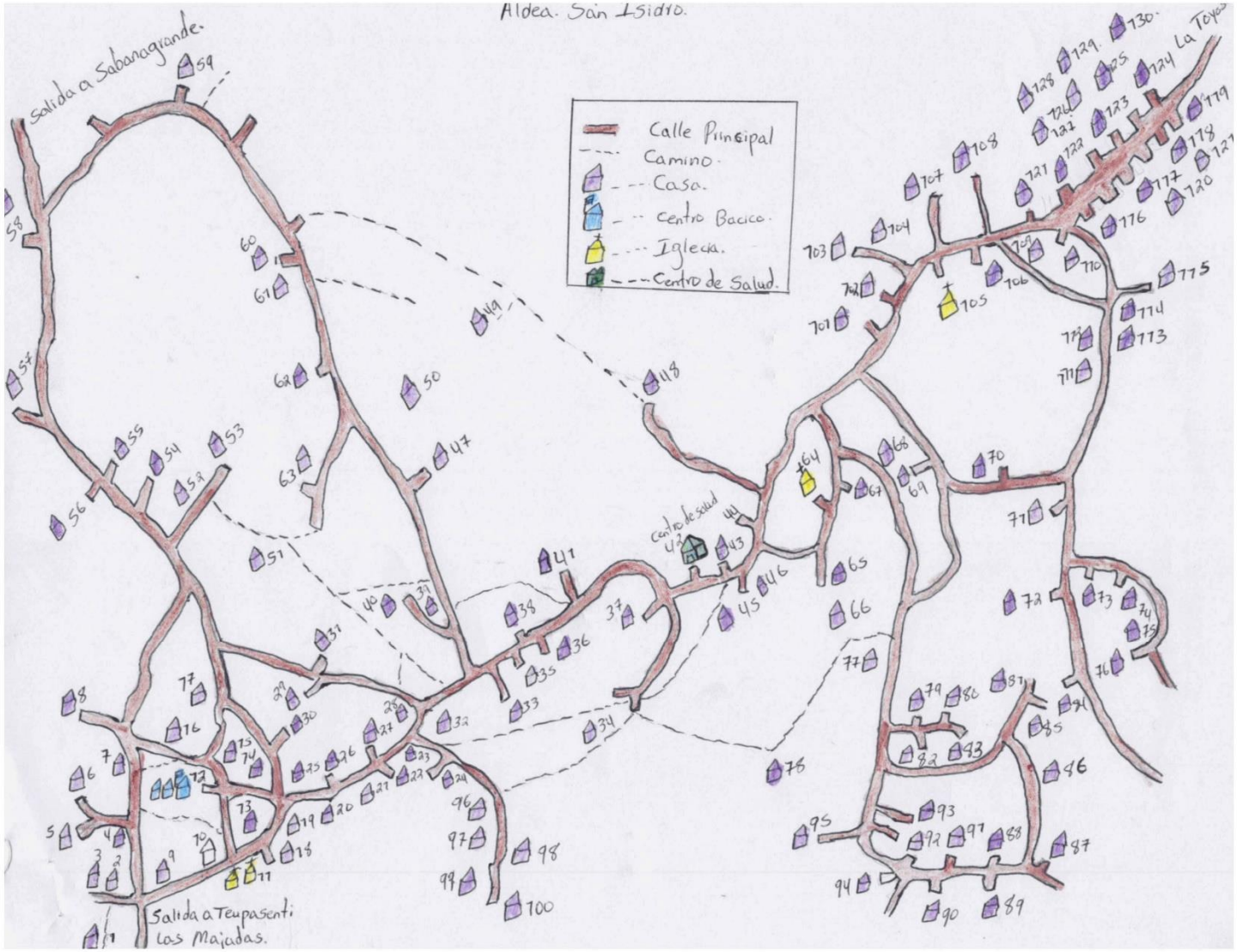

Indicadores de Linea Base

Departamento EL PARAISO
Codigo Municipio 0715
Nombre del Municipio Teupasenti

Nombre SAN ISIDRO
Codigo
Tipo Comunidad: Aldea

Total Encuestas: 117

Tematica y Objetivos	Indicador	Valor	%
Datos Generales sobre poblacion	Población total	466.00	
Datos Generales sobre poblacion	Población femenina	235.00	50.43 %
Datos Generales sobre poblacion	Población masculina	231.00	49.57 %
Datos Generales sobre poblacion	Promedio de personas por vivienda	3.98	
Datos Generales sobre poblacion	Población menor de 5 años		
Datos Generales sobre poblacion	Población ubicada en el rango de 5 a 12 años		
Datos Generales sobre poblacion	Población ubicada en el rango de 13 a 18 años	50.00	10.73 %
Datos Generales sobre poblacion	Población ubicada en el rango de 19 a 30 años		
Datos Generales sobre poblacion	Población ubicada en el rango de 31 a 50 años		
Datos Generales sobre poblacion	Población ubicada en el rango de 51 años y más		
Fuerza de Trabajo	Poblacion en edad de Trabajar (PET)	372.00	79.83 %
Fuerza de Trabajo	Poblacion Economicamente Activa (PEA)	177.00	47.58 %
Fuerza de Trabajo	Poblacion Economicamente Inactiva(PEI)	195.00	52.42 %
Fuerza de Trabajo	Tasa de desempleao año pasado		
Meta 1	Total hogares con ingresos diario per cápita menor a $ 1.00	60.00	51.28 %
Meta 1	Total hogares con ingresos diario per cápita de $ 1.00 a 2.00	45.00	38.46 %
Meta 1	Total hogares con ingresos diario per cápita mayor a $ 2.00	12.00	10.26 %
Meta 1	Tasa de pobreza segun censo poblacion y vivienda		
Meta 1	Tasa de pobrza extrema segun censo 2001		
Meta 2	Total hogares que los ingresos les ajusta para alimentarse los 3 tiempos	117.00	100.00 %
Meta 2	Total hogares que los ingresos les ajusta para alimentarse los 2 tiempos	0.00	0.00 %
Ingresos por remesas	# Hogares que reciben remesas	9.00	7.69 %
Ingresos por remesas	# Hogares que reciben remesas menos de Lps. 1000.00	0.00	0.00 %
Ingresos por remesas	# Hogares que reciben remesas de Lps. 1001.00 a 2000	3.00	33.33 %
Ingresos por remesas	# Hogares que reciben remesas de Lps. 2001.00 en adelante	0.00	0.00 %

Tematica y Objetivos	Indicador	Valor	%
Familias Trabajan la tierra y producen	# hogares que trabajan por cuenta propia la tierra	88.00	75.21 %
Familias Trabajan la tierra y producen	# hogares trabajan tierra totalmente pagada	89.00	76.07 %
Familias Trabajan la tierra y producen	# hogares trabajan tierra propia pagando	0.00	0.00 %
Familias Trabajan la tierra y producen	# hogares trabajan en tierra alquilada y prestada	0.00	0.00 %
Familias Trabajan la tierra y producen	# hogares trabajan en tierra en litigio y comunal	0.00	0.00 %
Familias Trabajan la tierra y producen	# hogares que no tiene tierra	28.00	23.93 %
Familias Trabajan la tierra y producen	# hogares que producen alimento	88.00	100.00 %
Familias Trabajan la tierra y producen	# hogares que producen alimento para autoconsumo	87.00	98.86 %
Personas Trabajan la tierra por familia	# viviendas donde trabaja una persona por familia	71.00	60.68 %
Personas Trabajan la tierra por familia	# viviendas donde trabajan dos persona por familia	35.00	29.91 %
Personas Trabajan la tierra por familia	# viviendas donde trabajan tres personas por familia	9.00	7.69 %
Personas Trabajan la tierra por familia	# viviendas donde trabajan 4 o más personas por familia	2.00	1.71 %
Datos Generales sobre poblacion	# de niñ@s en edad de estudiar	181.00	38.84 %
Datos Generales sobre poblacion	# de niñ@s en edad escolar que actualmente estudian	98.00	54.14 %
Datos Generales sobre poblacion	niñ@s en edad escolar que actualmente no estudian	83.00	45.86 %
Datos Generales sobre poblacion	# de niñ@s en edad de estudiar del sexo femenino	0.00	0.00 %
Datos Generales sobre poblacion	# de niñ@s en edad de estudiar del sexo masculino	0.00	0.00 %
Datos Generales sobre poblacion	# de niñ@s que actualmente estudian del sexo masculino	0.00	0.00 %
Datos Generales sobre poblacion	# de niñ@s que actualmente estudian del sexo femenino	0.00	0.00 %
Meta 3	# de niñ@s en edad preescolar (de 5 a 6 años)	24.00	13.26 %
Meta 3	# de niñ@s que están estudiando preescolar	11.00	45.83 %
	# de niñ@s en edad de estudiar primaria (7 a 12 años)	49.00	27.07 %
	# de niñ@s que estudian primaria	43.00	87.76 %
	# de niñ@s en edad de estudiar plan básico (13 a 15 años)	23.00	12.71 %
	# de niñ@s que actualmente cursan plan básico	13.00	56.52 %
Estudios diversificados	# de niñ@s en edad de estudiar diversificado (16 a 18 años)	27.00	14.92 %
Estudios diversificados	# de niñ@s que actualmente cursan diversificado	1.00	3.70 %
Estudios diversificados	# de niñ@s en edad de estudiar universidad (19 a 23 años)	58.00	32.04 %

Tematica y Objetivos	Indicador	Valor	%
	Población que representa fuerza de trabajo emergente (13 a 18 años)	50.00	27.62 %
	Población fuerza de trabajo emergente que actualmente estudia en la	14.00	7.73 %
	total niñ@s en edad preescolar (de 5 a 6 años)	11.00	
	# de niñ@s que están estudiando preescolar	0.00	0.00 %
	# de niños que estudian preescolar	0.00	0.00 %
	Total niñ@s que estudian primaria	60.00	
	# de niños que estudian primaria	0.00	0.00 %
	# de niñas que estudian primaria	0.00	0.00 %
Estudios diversificados	Total niñ@s que estudian secundaria	25.00	
Estudios diversificados	# de niños que estudian secundaria	0.00	0.00 %
Estudios diversificados	# de niñas que estudian secundaria	0.00	0.00 %
Estudios diversificados	# de hombres en edad de trabajar <REVISAR !!!>		
	# de mujeres en edad de trabajar <REVISAR !!!>		
	% de mujeres que trabajan remuneradamente (ocupación) <REVISAR !!!>		
	# de hombres de la fuerza de trabajo emergente que actualmente estudia		
	# de mujeres de la fuerza de trabajo emergente que actualmente estudia		
	Tasa de embarazos en adolescentes (PN) (__ mujeres de 13 a 21 años)		
	# de madres solteras/ hogares	13.00	9.92 %
Meta 5	# de niñ@s menores o iguales a 4 años		
Meta 5	# de niñ@s muertos menores de 5 años en el 20___		
Meta 5	Tasa de mortalidad infantil en menores de 5 años		
Meta 5	Total de niñ@s / niñas nacidos en el 20___	25.00	
Meta 5	% de partos atendidos por enfermeras	0.00	0.00 %
Meta 5	% de partos atendidos por parteras	0.00	0.00 %
Meta 5	% de partos atendidos por médicos		
Meta 5	% de partos atendidos por ella sola		
Meta 5	% de partos atendidos por el marido		
Meta 5	% de partos atendidos por otra persona		
Meta 5	Tasa de desnutrición menores de 5 años (censo base 2001)		

Tematica y Objetivos	Indicador	Valor	%
Meta 6	# de madres murieron antes, durante o postparto en el 20_	0.00	0.00 %
Meta 6	Tasa de mortalidad materna por mil partos atendidos		
	# no de personas se enfermaron de paludismo durante el 20__	0.00	0.00 %
	# no de personas se enfermaron de dengue clasico durante el 20__	1.00	9.09 %
	# no de personas se enfermaron de IRAS durante el 20__		
	# no de personas se enfermaron de dengue hemorragico durante el 20__	1.00	9.09 %
	# no de personas se enfermaron de chagas durante el 20__	0.00	0.00 %
	# no de personas se enfermaron de tuberculosis durante el 20__		
	# no de personas se enfermaron de alcoholismo durante el 20__	0.00	0.00 %
	# no de personas se enfermaron de cancer durante el 20__		
	# no de personas se enfermaron de diarreas durante el 20__	0.00	0.00 %
	# no de personas se enfermaron de la piel durante el 20__	0.00	0.00 %
	# no de personas se enfermaron de otra categoria durante el 20__	6.00	54.55 %
	# no niñ@os con discapacidad durante el 20__		
	# viviendas con agua de pozo propio	0.00	0.00 %
	# viviendas con agua de acueducto	115.00	98.29 %
	# viviendas con agua de rio o quebrada	0.00	0.00 %
	# viviendas con servicio sanitario	98.00	83.76 %
	# viviendas con Letrinas	112.00	95.73 %
	# viviendas con Letrinas y las Utilizan	112.00	95.73 %
	# viviendas con Recoleccion de basura	0.00	0.00 %
	# viviendas con Aseo de Calles	0.00	0.00 %
	# viviendas con Energia Electrica Domiciliar	109.00	93.16 %
Vivienda	# total de edificaciones en el municipio		
	# de edificaciones publicas y privadas		
	# de viviendas		
	# de viviendas desocupadas		
	# de viviendas ocupadas		
	# familias con vivienda propia y pagada	117.00	100.00 %

Tematica y Objetivos	Indicador	Valor	%
	# viviendas propias pagando	0.00	0.00 %
	# viviendas alquiladas	0.00	0.00 %
	# viviendas prestadas o cedidas	0.00	0.00 %
Condiciones de la vivienda	# viviendas buen estado	31.00	26.50 %
Condiciones de la vivienda	# viviendas condiciones regulares	79.00	67.52 %
Condiciones de la vivienda	# viviendas mal estado	7.00	5.98 %
Condiciones de la vivienda	# viviendas sin Repello	40.00	34.19 %
Condiciones de la vivienda	# viviendas con piso de tierra	19.00	16.24 %
Condiciones de la vivienda	# viviendas sin cielo falso	6.00	5.13 %
Condiciones de la vivienda	# viviendas techo mal estado	7.00	5.98 %
Condiciones de la vivienda	# viviendas con problemas estructurales	11.00	9.40 %
Condiciones de la vivienda	# viviendas sin ningun problema	19.00	16.24 %
Condiciones de la vivienda	# viviendas con una pieza	24.00	20.51 %
Condiciones de la vivienda	# viviendas con dos piezas	79.00	67.52 %
Condiciones de la vivienda	# viviendas con tres piezas	12.00	10.26 %
Condiciones de la vivienda	# viviendas con cuatro piezas	40.00	34.19 %
Condiciones de la vivienda	# viviendas con cinco piezas	18.00	15.38 %
Condiciones de la vivienda	# viviendas con seis piezas	9.00	7.69 %
Viviendas con baños	# viviendas con cero baños	5.00	4.27 %
Viviendas con baños	# viviendas con un baño	111.00	94.87 %
Viviendas con baños	# viviendas con dos banos	1.00	0.85 %
Viviendas con baños	# viviendas 3 baños o mas	0.00	0.00 %
# familias por vivienda	# viviendas con una familia	106.00	90.60 %
# familias por vivienda	# viviendas con dos familias	10.00	8.55 %
# familias por vivienda	# viviendas con tres familias	1.00	0.85 %
Consumo energetico para cocinar	# viviendas que utilizan electricidad para cocinar	10.00	8.55 %
Consumo energetico para cocinar	# viviendas que utilizan gas volatil para cocinar	1.00	0.85 %
Consumo energetico para cocinar	# viviendas que utilizan kerosen para cocinar	0.00	0.00 %
Consumo energetico para cocinar	# viviendas que utilizan leña para cocinar	117.00	100.00 %

Tematica y Objetivos	Indicador	Valor	%
Consumo energetico para cocinar	# viviendas que utilizan ecofogon para cocinar	0.00	0.00 %
# de dormitorios	# viviendas que tienen una pieza como dormitorio	24.00	20.51 %
Condiciones de la vivienda	# viviendas que tienen dos piezas como dormitorio	79.00	67.52 %
Condiciones de la vivienda	# viviendas que tienen tres piezas como dormitorio	12.00	10.26 %
Condiciones de la vivienda	# viviendas que tienen cuatro piezas como dormitorio	2.00	1.71 %
Participacion	# de hogares donde los hombres participan en organizaciones(mayores	29.00	24.79 %
Participacion	# de hogares donde las mujeres participan en organizaciones(mayores 18	42.00	35.90 %
Participacion	# de hogares donde participa solo un hombre	29.00	24.79 %
Participacion	# de hogares donde participan dos o mas hombres	0.00	0.00 %
Participacion	# de hogares donde participa una sola mujer	41.00	35.04 %
Participacion	# de hogares donde participan dos mujeres	1.00	0.85 %
Participacion	# de hogares donde participan tres o mas mujeres	0.00	0.00 %

Aldea. San Isidro.

# de la Viv.	Nombre del jefe de familia	Ocupado	Desocupado	Edif. Público/ Negocio	Estado de la Vivienda		
					B	R	M
01	Esperanza del Carmen Caseres	x			x		
02	Carolina de Jesus Caseres flores	x				x	
03	Nicolasa Galindo.	x				x	
04	Elvia Galindo.	x				x	
05	Santos Guillermo Ortiz.	x				x	
06	Jenaro Mairena.	x				x	
07	Germain Amador.	x				x	
08	Marta lopez.	x			x		
09	Daniela lopez.	x			x		
10	Walquiria Maibely Ortiz.	x				x	
11	Frandy IVan Velasquez.	x				x	
12	Julio Cesar lopez Aviles.	x				x	
13	Santos Tomas lopez.	x				x	
14	Maria Migelina lopez Escoto	x				x	
15	Santos Luis Palma.	x				x	
16	AGustin Elvir.	x				x	
17	Emilio Rodriguez.	x				x	
18	Juan Manuel Amador.	x				x	
19	Carlos Peña.	x				x	
		19			3	16	

# de la Viv.	Nombre del jefe de familia	Ocupado	Desocupado	Edif. Público/ Negocio	Estado de la Vivienda		
					B	R	M
20	José Luis Rodriguez	x				x	
21	DioJenes Marvin Amaya Celaya	x				x	
22	Nain Velasquez.	x				x	
23	Alva Rosa Velasquez.	x				x	
24	Ermin Rodriguez.	x				x	
25	Julio Torres.	x			x		
26	Pedro Antonio Velasquez.	x				x	
27	Anjel Rodriguez	x				x	
28	Santos Vivian lopez Escoto.	x				x	
29	Teofilo Velasquez.	x				x	
30	Santos Apolonio Velasquez.	x				x	
31	Santos Adolfo Amador.	x				x	
32	René Amador Garcia.	x				x	
33	Conrado Amador.	x				x	
34	Juana lopez Rodriguez.	x				x	
35	Norma Elvir Rodriguez.	x				x	
36	Deysi Liliana Rodriguez Garcia	x				x	
37	Modesto Velasquez.	x				x	
38	Digna Evarista Garcia Mendez	x				x	
		19			1	18	

# de la viv.	Nombre del jefe de familia	Ocupado	Desocupado	Edif. Público/ Negocio	Estado de la Vivienda		
					B	R	M
39	Jose Rafael Medina	x				x	
40	Holga Ramona Artica Rosales	x				x	
41	Erlin Manuel Medina Rodriguez	x				x	
42	Julio Cesar Rodriguez.	x				x	
43	Oscar Horlando Licona	x			x		
44	Nuvia Raquel Cerrato Velasquez.	x				x	
45	Maria Cristina Velasquez.	x				x	
46	Dailin Reiniery Velasquez	x				x	
47	Wilfredo Medina.	x				x	
48	Siriaca Rodriguez Lopez.	x			x		
49	Pedro Rodriguez	x			x		
50	Elwin Noel Rodriguez.	x				x	
51	Danis Omar Velasquez Amaya.	x				x	
52	Jenaro Alexi Elvir Velasquez.	x			x		
53	Holvin Efrain Trejo.	x			x		
54	Sinforosa Velasquez	x				x	
55	Alexi Jecbany Salgado.	x				x	
56	Elsa Joel Velasquez.	x				x	
57	Rita Ortiz.	x			x		
		79			6	73	

# de la viv.	Nombre del jefe de familia	Ocupado	Desocupado	Edif. Público/ Negocio	Estado de la Vivienda		
					B	R	M
58	Francisco Arturo Rodriguez Ortez.	x			x		
59	Ipolito Martinez.	x				x	
60	Adrian Lopez.	x				x	
61	Georgina Elvir Rodriguez	x				x	
62	Pablo Pedro Ramirez.	x				x	
63	Juan Carlos Elvir.	x				x	
64	Santos Ortiz.	x			x		
65	Jorge Miguel Ortiz.	x				x	
66	Juan Ramon Salgado.	x				x	
67	Antonio de Jesus Palma Caseres	x				x	
68	Amelia Elvir.	x				x	
69	Santos Danilo Murillo.	x				x	
70	Saul Antonio Perez.	x				x	
71	Santos Ortiz.	x				x	
72	Blanca Azucena Colindres.	x				x	
73	Santos Tomas Garcia Nuñez.	x				x	
74	Jose Anjel Rodriguez.	x				x	
75	Edelmira del Carmen Mairena	x				x	
76	Anjel Raul Amador.	x				x	
		79			2	77	

-

# de la Viv.	Nombre del jefe de familia	Ocupado	Desocupado	Edif. Público/ Negocio	Estado de la Vivienda		
					B	R	M
77	Agustin ErVir.	x				x	
78	Mario Barjun Silvas.	x				x	
79	Marvin Efraim Rosales.	x			x		
80	Maria Eufemia Murillo.	x					x
87	Efraim Velasquez.	x				x	
82	Alberto Velasquez.	x				x	
83	Cregorio Rosales.	x					x
84	Gloria Alejandrina Rosales Medina	x					x
85	Gladis Suyapa Rodriguez.	x			x		
86	Denis Roney Rodriguez Moncada	x				x	
87	Marcos Velasquez	x			x		
88	Santos Julio Rodriguez.	x				x	
89	Mayta Lidia Rodriguez. Mendez.	x					x
90	Besy Ponce.	x				x	
91	Adriana Rodriguez.	x					x
92	Angel Rosales.	x				x	
93	Raimunda Velasquez.	x				x	
94	Manuel Velasquez.	x					x
95	Juan Bautista Velasquez.	x			x		
		79			4	9	6

# de la Viv.	Nombre del jefe de familia	Ocupado	Desocupado	Edif. Público/ Negocio	Estado de la Vivienda		
					B	R	M
96	Jose Manuel Edo	x				x	
97	Rigoberto Rodriguez.	x				x	
98	Rafael Velasquez	x				x	
99	Elida Licona.	x			x		
700	Birmania lopez Avilez.	x			x		
701	Claudia Isabel Belasquez Galindo.	x				x	
702	Wimy Isai Belasquez lopez.	x				x	
703	Arnidro Belasquez.	x				x	
704	Isidro ErWin Belasquez.	x				x	
705	Marcio Rosales.	x				x	
706	Raimunda Belasquez Maradiaga	x				x	
707	Agustin Belasquez	x			x		
708	Marina Amador.	x			x		
709	Ernestor Rodriguez. Murillo.	x				x	
710	Carlos Humberto Rodriguez.	x				x	
711	Aida Jasinta Rodriguez.	x			x		
712	Suyapa Rodriguez.	x			x		
713	Guillermo Rodriguez.	x			x		
714	Santos Banegas.	x					
		79			7	12	

# de la Viv.	Nombre del jefe de familia	Ocupado	Desocupado	Edif. Público/ Negocio	Estado de la Vivienda		
					B	R	M
775	Raúl Rodriguez.	x			x		
776	Juan Anjel Rosales.	x			x		
777	Wilson Palma Amaya.	x			x		
778	Ivan lopez.	x				x	
779	Ifraim Rosales.	x			x		
720	Centro de Salud			x	x		
721	Centro Bacico.			x	x		
722	Kinder.			x	x		
723	Centro Comunal.			x		x	
724	Iglecia Pentecostal MI			x	x		
725	Iglecia Movimento. MM.			x	x		
726	Santos Barjun		x		x		
727	Seferina Barjun		x		x		
728	Marcos Velasquez.		x			x	
729	Rafael Velasquez		x			x	
730	Santos Banegas.		x			x	
731	Carlos Peña.		x			x	
732	Guillermo ortiz.		x			x	
733	Raul Ortiz.		x		x		
		5	8	6	72	7	

Cuadro Resumen

Descripción Edificación	#
Vivienda Ocupada	779
Vivienda Desocupada	8
Iglesias	7
Centro Comunal	1
Escuelas	1
Kinder	1
Cesar	1
Negocios	3
Edificio Gubernamental	0
	733 +
	3
	736.

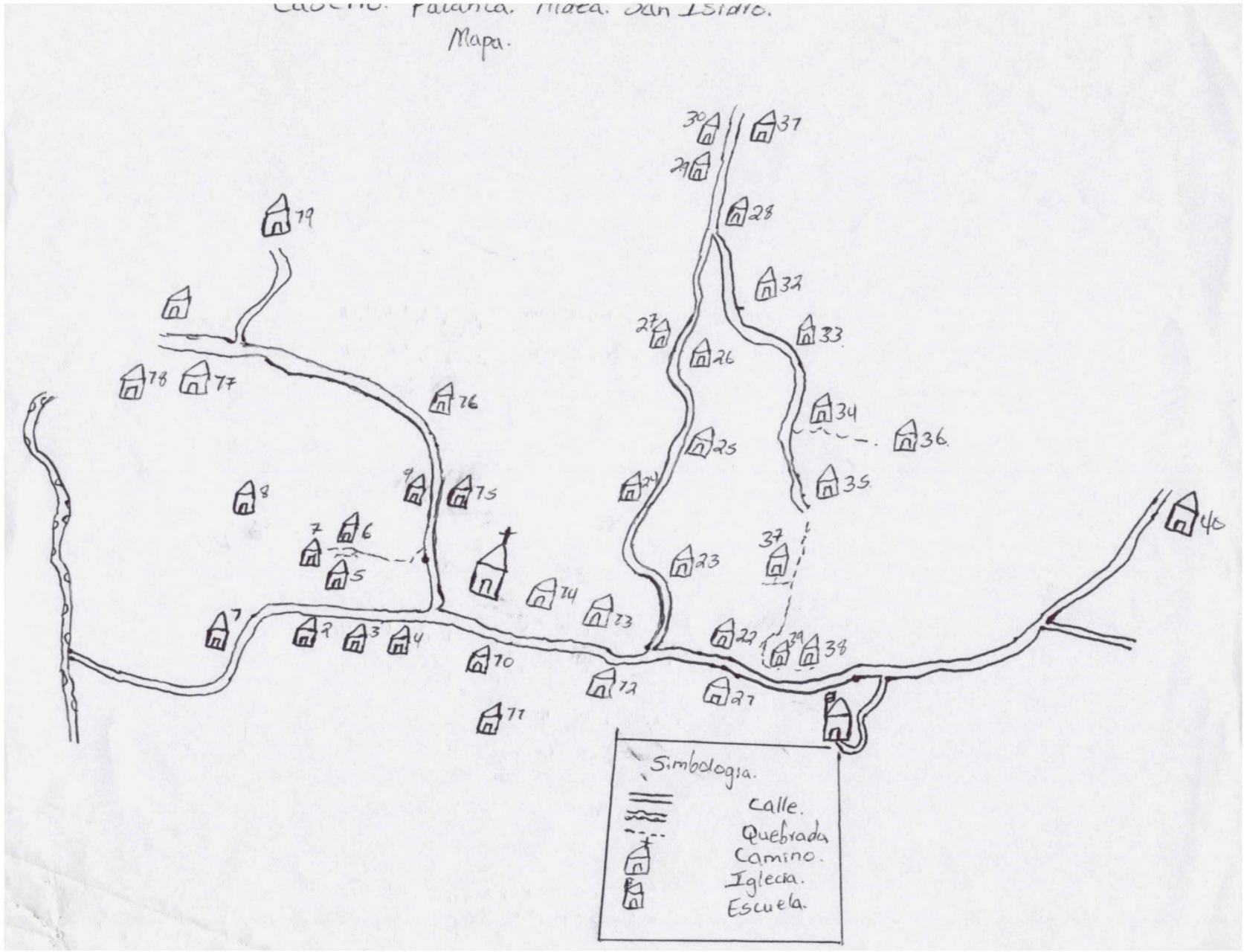
Caserío. Palanca. Finca. San Isidro.
Mapa.
Simbología.
Calle.
Quebrada
Camino.
Iglecia.
Escuela.

Aldea. San Isidro. Caserio: las Palancas.

# de la Vivi.	Nombre del jefe de familia	Ocupado	Desocupado	Edif. Publico/ Negocio	Estado de la Vivienda B	R	M
01	Georgina del Carmen Rodriguez	x				x	
02	Cesar Agusto Soto Velasquez	x			x		
03	Castulo Medina	x				x	
04	Alexis Velasquez	x				x	
05	Dareny Pineda	x					x
06	Alex Omar Medina	x				x	
07	Juana francisca Rodriguez. Soto	x				x	
08	Jose Estanislao Amaya Velasquez	x			x		
09	Ever Saul Velasquez	x				x	
10	Alejandro Soto	x			x		
11	Catalino Soto Velasquez	x				x	
12	Adorain Soto Zuniga	x				x	
13	Catalina Salgado Avila	x				x	
14	Melvin Ifrain Cerrato Rodriguez	x				x	
15	Conrrado Velasquez Amaya	x				x	
16	José laiz Alvarado Amaya	x				x	
17	Santos Alfredo Soto Belasquez	x				x	
18	Gregorio Ramos	x				x	
19	Hosmain Ivan Garcia Amaya	x				x	
		79			3	75	1

# de la Vivi.	Nombre del jefe de familia	Ocupado	Desocupado	Edif. Publico/ Negocio	Estado de la Vivienda B	R	M
20	Kevin Estevan Godoy	x				x	
21	Luis Adolfo Velasquez	x				x	
22	Delmer Adali Velasquez	x				x	
23	Santos Pedro Medina	x				x	
24	Santos Jesus Rodriguez	x				x	
25	Junnior exequiel Rodriguez	x				x	
26	Alberto lopez Medina	x				x	
27	José Santos Velasquez	x				x	
28	Holmain Alejandro Zambrano	x			x		
29	Juan Manuel Borjas Ortiz	x				x	
30	Selvin Josue Vega	x				x	
31	Santos Isabel Trejo	x			x		
32	Nestor Onilio Borjas Alvarez	x			x		
33	Santos Medina	x			x		
34	Marcos Rodriguez	x			x		
35	Benedicto Velasquez	x				x	
36	Juan Carlos Velasquez Midence	x				x	
37	Juan Edgardo Velasquez Monada	x				x	
38	Esmerejildo Velasquez	x			5	74	
		79					

# de la Viv.	Nombre del jefe de familia	Ocupado	Desocupado	Edif. Público/ Negocio	Estado de la Vivienda		
					B	R	M
39	Bernardo Medina.	x				x	
40	Felipe Velasquez.	x				x	
41	Rutilio Borjas.	x			x		
42	Julio Borjas	x			x		
43	Marvin Josue Medina Borjas.	x			x		
44	Escuela.			x		x	
45	Iglecia.			x		x	
46	Benedicto Velasquez.		x			x	
47	Gregorio Ramos.		x			x	
48	Catalino Velasquez		x			x	
49	Alex Medina		x			x	
50	Marcos Rodriguez.		x		x		
		5	5	2	4	8	
		43	5	2			

Cuadro Resumen

Descripción Edificación	#
Vivienda Ocupada	43
Vivienda Desocupada	5
Iglesias	2
Cant o Comunal	
Escuelas	1
Kinder	
Cesar	
Negocios	
Edificio Gubernamental	
Total →	50


Aldea. San Isidro.
Caserio. los Naranjos.
Asia la Quema.
Asia los chorros
Campo de futbol.
Salida a la Quema.
Asia Pinos Buenos
Casa.
Carretera.
Quebrada.
Escuela.
Iglecia.
Asia Palancas.
Salida Las Palancas
Salida.

Indicadores de Linea Base

Departamento EL PARAISO
Codigo Municipio 0715
Nombre del Municipio Teupasenti

Nombre LOS NARANJOS
Codigo
Tipo Comunidad: Caserio

Total Encuestas: 60

Tematica y Objetivos	Indicador	Valor	%
Datos Generales sobre poblacion	Población total	243.00	
Datos Generales sobre poblacion	Población femenina	114.00	46.91 %
Datos Generales sobre poblacion	Población masculina	129.00	53.09 %
Datos Generales sobre poblacion	Promedio de personas por vivienda	4.05	
Datos Generales sobre poblacion	Población menor de 5 años		
Datos Generales sobre poblacion	Población ubicada en el rango de 5 a 12 años		
Datos Generales sobre poblacion	Población ubicada en el rango de 13 a 18 años	28.00	11.52 %
Datos Generales sobre poblacion	Población ubicada en el rango de 19 a 30 años		
Datos Generales sobre poblacion	Población ubicada en el rango de 31 a 50 años		
Datos Generales sobre poblacion	Población ubicada en el rango de 51 años y más		
Fuerza de Trabajo	Poblacion en edad de Trabajar (PET)	188.00	77.37 %
Fuerza de Trabajo	Poblacion Economicamente Activa (PEA)	90.00	47.87 %
Fuerza de Trabajo	Poblacion Economicamente Inactiva(PEI)	98.00	52.13 %
Fuerza de Trabajo	Tasa de desempleao año pasado		
Meta 1	Total hogares con ingresos diario per cápita menor a $ 1.00	38.00	63.33 %
Meta 1	Total hogares con ingresos diario per cápita de $ 1.00 a 2.00	12.00	20.00 %
Meta 1	Total hogares con ingresos diario per cápita mayor a $ 2.00	10.00	16.67 %
Meta 1	Tasa de pobreza segun censo poblacion y vivienda		
Meta 1	Tasa de pobrza extrema segun censo 2001		
Meta 2	Total hogares que los ingresos les ajusta para alimentarse los 3 tiempos	60.00	100.00 %
Meta 2	Total hogares que los ingresos les ajusta para alimentarse los 2 tiempos	0.00	0.00 %
Ingresos por remesas	# Hogares que reciben remesas	11.00	18.33 %
Ingresos por remesas	# Hogares que reciben remesas menos de Lps. 1000.00	0.00	0.00 %
Ingresos por remesas	# Hogares que reciben remesas de Lps. 1001.00 a 2000	10.00	90.91 %
Ingresos por remesas	# Hogares que reciben remesas de Lps. 2001.00 en adelante	0.00	0.00 %

Tematica y Objetivos	Indicador	Valor	%
Familias Trabajan la tierra y producen	# hogares que trabajan por cuenta propia la tierra	55.00	91.67 %
Familias Trabajan la tierra y producen	# hogares trabajan tierra totalmente pagada	58.00	96.67 %
Familias Trabajan la tierra y producen	# hogares trabajan tierra propia pagando	0.00	0.00 %
Familias Trabajan la tierra y producen	# hogares trabajan en tierra alquilada y prestada	1.00	1.67 %
Familias Trabajan la tierra y producen	# hogares trabajan en tierra en litigio y comunal	0.00	0.00 %
Familias Trabajan la tierra y producen	# hogares que no tiene tierra	1.00	1.67 %
Familias Trabajan la tierra y producen	# hogares que producen alimento	56.00	101.82 %
Familias Trabajan la tierra y producen	# hogares que producen alimento para autoconsumo	38.00	67.86 %
Personas Trabajan la tierra por familia	# viviendas donde trabaja una persona por familia	42.00	71.19 %
Personas Trabajan la tierra por familia	# viviendas donde trabajan dos persona por familia	7.00	11.86 %
Personas Trabajan la tierra por familia	# viviendas donde trabajan tres personas por familia	6.00	10.17 %
Personas Trabajan la tierra por familia	# viviendas donde trabajan 4 o más personas por familia	4.00	6.78 %
Datos Generales sobre poblacion	# de niñ@s en edad de estudiar	103.00	42.39 %
Datos Generales sobre poblacion	# de niñ@s en edad escolar que actualmente estudian	51.00	49.51 %
Datos Generales sobre poblacion	niñ@s en edad escolar que actualmente no estudian	52.00	50.49 %
Datos Generales sobre poblacion	# de niñ@s en edad de estudiar del sexo femenino	0.00	0.00 %
Datos Generales sobre poblacion	# de niñ@s en edad de estudiar del sexo masculino	0.00	0.00 %
Datos Generales sobre poblacion	# de niñ@s que actualmente estudian del sexo masculino	0.00	0.00 %
Datos Generales sobre poblacion	# de niñ@s que actualmente estudian del sexo femenino	0.00	0.00 %
Meta 3	# de niñ@s en edad preescolar (de 5 a 6 años)	9.00	8.74 %
Meta 3	# de niñ@s que están estudiando preescolar	5.00	55.56 %
	# de niñ@s en edad de estudiar primaria (7 a 12 años)	30.00	29.13 %
	# de niñ@s que estudian primaria	25.00	83.33 %
	# de niñ@s en edad de estudiar plan básico (13 a 15 años)	9.00	8.74 %
	# de niñ@s que actualmente cursan plan básico	6.00	66.67 %
Estudios diversificados	# de niñ@s en edad de estudiar diversificado (16 a 18 años)	18.00	17.48 %
Estudios diversificados	# de niñ@s que actualmente cursan diversificado	0.00	0.00 %
Estudios diversificados	# de niñ@s en edad de estudiar universidad (19 a 23 años)	37.00	35.92 %
Estudios diversificados	# jóvenes que actualmente estudian en la universidad	0.00	0.00 %

Tematica y Objetivos	Indicador	Valor	%
	Población que representa fuerza de trabajo emergente (13 a 18 años)	27.00	26.21 %
	Población fuerza de trabajo emergente que actualmente estudia en la	6.00	5.83 %
	total niñ@s en edad preescolar (de 5 a 6 años)	5.00	
	# de niñ@s que están estudiando preescolar	0.00	0.00 %
	# de niños que estudian preescolar	0.00	0.00 %
	Total niñ@s que estudian primaria	31.00	
	# de niños que estudian primaria	0.00	0.00 %
	# de niñas que estudian primaria	0.00	0.00 %
Estudios diversificados	Total niñ@s que estudian secundaria	15.00	
Estudios diversificados	# de niños que estudian secundaria	0.00	0.00 %
Estudios diversificados	# de niñas que estudian secundaria	0.00	0.00 %
Estudios diversificados	# de hombres en edad de trabajar <REVISAR !!!>		
	# de mujeres en edad de trabajar <REVISAR !!!>		
	% de mujeres que trabajan remuneradamente (ocupación) <REVISAR !!!>		
	# de hombres de la fuerza de trabajo emergente que actualmente estudia		
	# de mujeres de la fuerza de trabajo emergente que actualmente estudia		
	Tasa de embarazos en adolescentes (PN) (__ mujeres de 13 a 21 años)		
	# de madres solteras/ hogares	7.00	10.94 %
Meta 5	# de niñ@s menores o iguales a 4 años		
Meta 5	# de niñ@s muertos menores de 5 años en el 20___		
Meta 5	Tasa de mortalidad infantil en menores de 5 años		
Meta 5	Total de niñ@s / niñas nacidos en el 20___	15.00	
Meta 5	% de partos atendidos por enfermeras	0.00	0.00 %
Meta 5	% de partos atendidos por parteras	0.00	0.00 %
Meta 5	% de partos atendidos por médicos		
Meta 5	% de partos atendidos por ella sola		
Meta 5	% de partos atendidos por el marido		
Meta 5	% de partos atendidos por otra persona		
Meta 5	Tasa de desnutrición menores de 5 años (censo base 2001)		

Tematica y Objetivos	Indicador	Valor	%
Meta 6	# de madres murieron antes, durante o postparto en el 20_	0.00	0.00 %
Meta 6	Tasa de mortalidad materna por mil partos atendidos		
	# no de personas se enfermaron de paludismo durante el 20__	0.00	0.00 %
	# no de personas se enfermaron de dengue clasico durante el 20__	0.00	0.00 %
	# no de personas se enfermaron de IRAS durante el 20__		
	# no de personas se enfermaron de dengue hemorragico durante el 20__	0.00	0.00 %
	# no de personas se enfermaron de chagas durante el 20__	0.00	0.00 %
	# no de personas se enfermaron de tuberculosis durante el 20__		
	# no de personas se enfermaron de alcoholismo durante el 20__	0.00	0.00 %
	# no de personas se enfermaron de cancer durante el 20__		
	# no de personas se enfermaron de diarreas durante el 20__	0.00	0.00 %
	# no de personas se enfermaron de la piel durante el 20__	0.00	0.00 %
	# no de personas se enfermaron de otra categoria durante el 20__	20.00	86.96 %
	# no niñ@os con discapacidad durante el 20__		
	# viviendas con agua de pozo propio	0.00	0.00 %
	# viviendas con agua de acueducto	32.00	53.33 %
	# viviendas con agua de rio o quebrada	22.00	36.67 %
	# viviendas con servicio sanitario	24.00	40.00 %
	# viviendas con Letrinas	58.00	96.67 %
	# viviendas con Letrinas y las Utilizan	58.00	96.67 %
	# viviendas con Recoleccion de basura	0.00	0.00 %
	# viviendas con Aseo de Calles	0.00	0.00 %
	# viviendas con Energia Electrica Domiciliar	20.00	33.33 %
Vivienda	# total de edificaciones en el municipio		
	# de edificaciones publicas y privadas		
	# de viviendas		
	# de viviendas desocupadas		
	# de viviendas ocupadas		
	# familias con vivienda propia y pagada	59.00	98.33 %

Tematica y Objetivos	Indicador	Valor	%
	# viviendas propias pagando	0.00	0.00 %
	# viviendas alquiladas	0.00	0.00 %
	# viviendas prestadas o cedidas	1.00	1.67 %
Condiciones de la vivienda	# viviendas buen estado	6.00	10.00 %
Condiciones de la vivienda	# viviendas condiciones regulares	54.00	90.00 %
Condiciones de la vivienda	# viviendas mal estado	0.00	0.00 %
Condiciones de la vivienda	# viviendas sin Repello	46.00	76.67 %
Condiciones de la vivienda	# viviendas con piso de tierra	7.00	11.67 %
Condiciones de la vivienda	# viviendas sin cielo falso	2.00	3.33 %
Condiciones de la vivienda	# viviendas techo mal estado	2.00	3.33 %
Condiciones de la vivienda	# viviendas con problemas estructurales	2.00	3.33 %
Condiciones de la vivienda	# viviendas sin ningun problema	7.00	11.67 %
Condiciones de la vivienda	# viviendas con una pieza	5.00	8.33 %
Condiciones de la vivienda	# viviendas con dos piezas	51.00	85.00 %
Condiciones de la vivienda	# viviendas con tres piezas	3.00	5.00 %
Condiciones de la vivienda	# viviendas con cuatro piezas	10.00	16.67 %
Condiciones de la vivienda	# viviendas con cinco piezas	7.00	11.67 %
Condiciones de la vivienda	# viviendas con seis piezas	3.00	5.00 %
Viviendas con baños	# viviendas con cero baños	1.00	1.67 %
Viviendas con baños	# viviendas con un baño	59.00	98.33 %
Viviendas con baños	# viviendas con dos banos	0.00	0.00 %
Viviendas con baños	# viviendas 3 baños o mas	0.00	0.00 %
# familias por vivienda	# viviendas con una familia	56.00	93.33 %
# familias por vivienda	# viviendas con dos familias	3.00	5.00 %
# familias por vivienda	# viviendas con tres familias	0.00	0.00 %
Consumo energetico para cocinar	# viviendas que utilizan electricidad para cocinar	0.00	0.00 %
Consumo energetico para cocinar	# viviendas que utilizan gas volatil para cocinar	0.00	0.00 %
Consumo energetico para cocinar	# viviendas que utilizan kerosen para cocinar	0.00	0.00 %
Consumo energetico para cocinar	# viviendas que utilizan leña para cocinar	59.00	98.33 %

Tematica y Objetivos	Indicador	Valor	%
Consumo energetico para cocinar	# viviendas que utilizan ecofogon para cocinar	2.00	3.33 %
# de dormitorios	# viviendas que tienen una pieza como dormitorio	5.00	8.33 %
Condiciones de la vivienda	# viviendas que tienen dos piezas como dormitorio	51.00	85.00 %
Condiciones de la vivienda	# viviendas que tienen tres piezas como dormitorio	3.00	5.00 %
Condiciones de la vivienda	# viviendas que tienen cuatro piezas como dormitorio	1.00	1.67 %
Participacion	# de hogares donde los hombres participan en organizaciones(mayores	8.00	13.33 %
Participacion	# de hogares donde las mujeres participan en organizaciones(mayores 18	10.00	16.67 %
Participacion	# de hogares donde participa solo un hombre	8.00	13.33 %
Participacion	# de hogares donde participan dos o mas hombres	0.00	0.00 %
Participacion	# de hogares donde participa una sola mujer	10.00	16.67 %
Participacion	# de hogares donde participan dos mujeres	0.00	0.00 %
Participacion	# de hogares donde participan tres o mas mujeres	0.00	0.00 %

Aldea. San Isidro: Caserio: Los Naranjos.

# de la Viv.	Nombre del jefe de familia	Ocupado	Desocupado	Edif. Publico/ Negocio	Estado de la Vivienda		
					B	R	M
01	Melvin Antonio Borjas.	x				x	
02	Claudia Yadira Borjas.	x				x	
03	Ana Luisa Mendez Amaya.	x				x	
04	Jose Santos Moncada Midence.	x				x	
05	Oslin Noel Velasquez.	x				x	
06	Norlan Adalid Moncada.	x			x		
07	Anjel Baleriano Maradiaga.	x			x		
08	Delmer Leonel Borjas Castro.	x				x	
09	Anjel Israel Baleriano Moncada	x				x	
10	Manuel Posadas.	x				x	
11	Santos Antonio Moncada Midence.	x				x	
12	Deisy Maribel Mendez Moncada	x				x	
13	Noé Martinez.	x			x		
14	Genry Duarte	x				x	
15	Claudia Jasmin Arqueta.	x				x	
16	Pablo Borjas Moncada.	x				x	
17	Antonio Belasquez.	x				x	
18	Roni Velasquez.	x				x	
19	Orlin Maradiaga.	x				x	
		19			3	16	

# de la Viv.	Nombre del jefe de familia	Ocupado	Desocupado	Edif. Publico/ Negocio	Estado de la Vivienda		
					B	R	M
20	Marcos Velasquez	x				x	
21	Rigoberto Velasquez	x			x		
22	Juaquin Amaya.	x				x	
23	Maria Del Carmen Maradiaga.	x				x	
24	Misael Balladares.	x				x	
25	Lorenso Rodriguez Carar	x				x	
26	Amilcar Balladares.	x				x	
27	Yoris Alexander Maradiaga.	x				x	
28	Santos Calletano Madrid Medina	x				x	
29	Denis Velasquez	x				x	
30	Rosibel Carbajal Molina	x				x	
31	Gregoria Miguelina Diaz Alvarez.	x				x	
32	Marcio Velasquez.	x				x	
33	Amilcar Velasquez	x				x	
34	Elmer Adali Velasquez Amador.	x				x	
35	Juana Francisca Amador.	x				x	
36	Maria Luisa Cerrato Moncada.	x				x	
37	Rosa Velasquez Moncada.	x				x	
38	Santos Moncada.	x				x	
		19			1	18	

# de la Viv.	Nombre del jefe de familia	Ocupado	Desocupado	Edif. Público/ Negocio	Estado de la Vivienda		
					B	R	M
39	Fransisco Mendes.	x			x		
40	Santos Tolivio Moncada Cerrato	x				x	
41	José Ines Borjas Moncada.	x				x	
42	José Ipolito Velasquez Rivas	x				x	
43	Santos David Castillo Murillo.	x				x	
44	Pedro Maradiaga.	x				x	
45	Santos Eujenio Duarte.	x				x	
46	Luis Maradiaga Valladares.	x				x	
47	Antonio Maradiaga.	x				x	
48	Erlinda Maribel Avilez	x				x	
49	Wilson Alfredo Maradiaga Amador.	x				x	
50	Hosman David Moncada Amaya.	x				x	
51	Santos Ipolito Ortez Ramos.	x				x	
52	José Miguel Moncada Borjas.	x				x	
53	Darwin Antonio Velasquez Cerrato	x				x	
54	Elvin José Velasquez Cerrato.	x				x	
55	Juan Alberto Rodriguez Velasquez	x				x	
56	Santos Santiago Rodriguez	x				x	
57	Darwin Noel Rodriguez Lopez.	x				x	
		79			7	78	

# de la Viv.	Nombre del jefe de familia	Ocupado	Desocupado	Edif. Público/ Negocio	Estado de la Vivienda		
					B	R	M
58	Eriberto Rodriguez	x				x	
59	Juana Rodriguez Velasquez.	x				x	
60	Elvin Borjas.	x				x	
61	Escuela.			x		x	
62	Iglecia.			x		x	
63	Vicente Duarte.		x				x
64	Noé Martinez.		x			x	
65	Marcos Velasquez.		x			x	
66	Melvin Antonio Borjas.		x				x
67	Pedro Maradiaga		x				x
		3	5	2		8	2

Cuadro Resumen

Descripción Edificación	#
Vivienda Ocupada	60
Vivienda Desocupada	5
Iglesias	1
Centro Comunal	
Escuelas	1
Kinder	0
Casar	0
Negocios	0
Edificio Gobernamental	0
	67

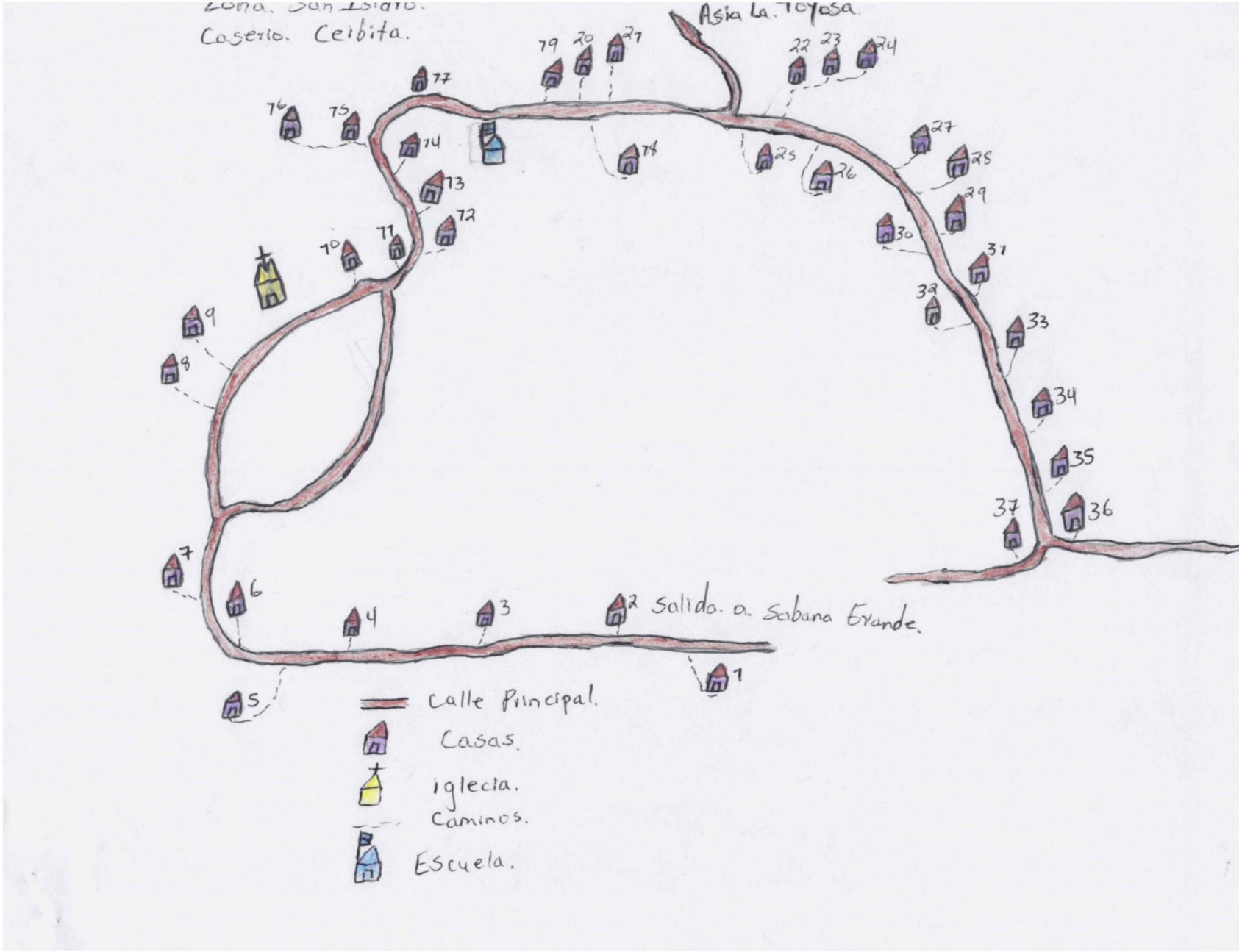
Zona. San Isidro.
Caserio. Celbita.
Asia La. Toyosa
Salida. a. Sabana Grande.
Calle Principal.
Casas.
iglecia.
Caminos.
Escuela.

Indicadores de Linea Base

Departamento EL PARAISO
Codigo Municipio 0715
Nombre del Municipio Teupasenti

Nombre LA CEIBITA
Codigo
Tipo Comunidad: Caserio

Total Encuestas: 32

Tematica y Objetivos	Indicador	Valor	%
Datos Generales sobre poblacion	Población total	114.00	
Datos Generales sobre poblacion	Población femenina	60.00	52.63 %
Datos Generales sobre poblacion	Población masculina	54.00	47.37 %
Datos Generales sobre poblacion	Promedio de personas por vivienda	3.56	
Datos Generales sobre poblacion	Población menor de 5 años		
Datos Generales sobre poblacion	Población ubicada en el rango de 5 a 12 años		
Datos Generales sobre poblacion	Población ubicada en el rango de 13 a 18 años	22.00	19.30 %
Datos Generales sobre poblacion	Población ubicada en el rango de 19 a 30 años		
Datos Generales sobre poblacion	Población ubicada en el rango de 31 a 50 años		
Datos Generales sobre poblacion	Población ubicada en el rango de 51 años y más		
Fuerza de Trabajo	Poblacion en edad de Trabajar (PET)	98.00	85.96 %
Fuerza de Trabajo	Poblacion Economicamente Activa (PEA)	50.00	51.02 %
Fuerza de Trabajo	Poblacion Economicamente Inactiva(PEI)	48.00	48.98 %
Fuerza de Trabajo	Tasa de desempleao año pasado		
Meta 1	Total hogares con ingresos diario per cápita menor a $ 1.00	20.00	62.50 %
Meta 1	Total hogares con ingresos diario per cápita de $ 1.00 a 2.00	11.00	34.38 %
Meta 1	Total hogares con ingresos diario per cápita mayor a $ 2.00	1.00	3.13 %
Meta 1	Tasa de pobreza segun censo poblacion y vivienda		
Meta 1	Tasa de pobrza extrema segun censo 2001		
Meta 2	Total hogares que los ingresos les ajusta para alimentarse los 3 tiempos	32.00	100.00 %
Meta 2	Total hogares que los ingresos les ajusta para alimentarse los 2 tiempos	0.00	0.00 %
Ingresos por remesas	# Hogares que reciben remesas	1.00	3.13 %
Ingresos por remesas	# Hogares que reciben remesas menos de Lps. 1000.00	0.00	0.00 %
Ingresos por remesas	# Hogares que reciben remesas de Lps. 1001.00 a 2000	0.00	0.00 %
Ingresos por remesas	# Hogares que reciben remesas de Lps. 2001.00 en adelante	0.00	0.00 %

Tematica y Objetivos	Indicador	Valor	%
Familias Trabajan la tierra y producen	# hogares que trabajan por cuenta propia la tierra	25.00	78.13 %
Familias Trabajan la tierra y producen	# hogares trabajan tierra totalmente pagada	25.00	78.13 %
Familias Trabajan la tierra y producen	# hogares trabajan tierra propia pagando	0.00	0.00 %
Familias Trabajan la tierra y producen	# hogares trabajan en tierra alquilada y prestada	0.00	0.00 %
Familias Trabajan la tierra y producen	# hogares trabajan en tierra en litigio y comunal	0.00	0.00 %
Familias Trabajan la tierra y producen	# hogares que no tiene tierra	7.00	21.88 %
Familias Trabajan la tierra y producen	# hogares que producen alimento	25.00	100.00 %
Familias Trabajan la tierra y producen	# hogares que producen alimento para autoconsumo	25.00	100.00 %
Personas Trabajan la tierra por familia	# viviendas donde trabaja una persona por familia	19.00	59.38 %
Personas Trabajan la tierra por familia	# viviendas donde trabajan dos persona por familia	10.00	31.25 %
Personas Trabajan la tierra por familia	# viviendas donde trabajan tres personas por familia	2.00	6.25 %
Personas Trabajan la tierra por familia	# viviendas donde trabajan 4 o más personas por familia	1.00	3.13 %
Datos Generales sobre poblacion	# de niñ@s en edad de estudiar	39.00	34.21 %
Datos Generales sobre poblacion	# de niñ@s en edad escolar que actualmente estudian	8.00	20.51 %
Datos Generales sobre poblacion	niñ@s en edad escolar que actualmente no estudian	31.00	79.49 %
Datos Generales sobre poblacion	# de niñ@s en edad de estudiar del sexo femenino	0.00	0.00 %
Datos Generales sobre poblacion	# de niñ@s en edad de estudiar del sexo masculino	0.00	0.00 %
Datos Generales sobre poblacion	# de niñ@s que actualmente estudian del sexo masculino	0.00	0.00 %
Datos Generales sobre poblacion	# de niñ@s que actualmente estudian del sexo femenino	0.00	0.00 %
Meta 3	# de niñ@s en edad preescolar (de 5 a 6 años)	0.00	0.00 %
Meta 3	# de niñ@s que están estudiando preescolar	0.00	
	# de niñ@s en edad de estudiar primaria (7 a 12 años)	7.00	17.95 %
	# de niñ@s que estudian primaria	6.00	85.71 %
	# de niñ@s en edad de estudiar plan básico (13 a 15 años)	11.00	28.21 %
	# de niñ@s que actualmente cursan plan básico	0.00	0.00 %
Estudios diversificados	# de niñ@s en edad de estudiar diversificado (16 a 18 años)	11.00	28.21 %
Estudios diversificados	# de niñ@s que actualmente cursan diversificado	0.00	0.00 %
Estudios diversificados	# de niñ@s en edad de estudiar universidad (19 a 23 años)	10.00	25.64 %
Estudios diversificados	# jóvenes que actualmente estudian en la universidad	0.00	0.00 %

Tematica y Objetivos	Indicador	Valor	%
	Población que representa fuerza de trabajo emergente (13 a 18 años)	22.00	56.41 %
	Población fuerza de trabajo emergente que actualmente estudia en la	0.00	0.00 %
	total niñ@s en edad preescolar (de 5 a 6 años)	0.00	
	# de niñ@s que están estudiando preescolar	0.00	
	# de niños que estudian preescolar	0.00	
	Total niñ@s que estudian primaria	8.00	
	# de niños que estudian primaria	0.00	0.00 %
	# de niñas que estudian primaria	0.00	0.00 %
Estudios diversificados	Total niñ@s que estudian secundaria	0.00	
Estudios diversificados	# de niños que estudian secundaria	0.00	
Estudios diversificados	# de niñas que estudian secundaria	0.00	
Estudios diversificados	# de hombres en edad de trabajar <REVISAR !!!>		
	# de mujeres en edad de trabajar <REVISAR !!!>		
	% de mujeres que trabajan remuneradamente (ocupación) <REVISAR !!!>		
	# de hombres de la fuerza de trabajo emergente que actualmente estudia		
	# de mujeres de la fuerza de trabajo emergente que actualmente estudia		
	Tasa de embarazos en adolescentes (PN) (__ mujeres de 13 a 21 años)		
	# de madres solteras/ hogares	3.00	7.14 %
Meta 5	# de niñ@s menores o iguales a 4 años		
Meta 5	# de niñ@s muertos menores de 5 años en el 20___		
Meta 5	Tasa de mortalidad infantil en menores de 5 años		
Meta 5	Total de niñ@s / niñas nacidos en el 20___	0.00	
Meta 5	% de partos atendidos por enfermeras	0.00	
Meta 5	% de partos atendidos por parteras	0.00	
Meta 5	% de partos atendidos por médicos		
Meta 5	% de partos atendidos por ella sola		
Meta 5	% de partos atendidos por el marido		
Meta 5	% de partos atendidos por otra persona		
Meta 5	Tasa de desnutrición menores de 5 años (censo base 2001)		

Tematica y Objetivos	Indicador	Valor	%
Meta 6	# de madres murieron antes, durante o postparto en el 20_	0.00	0.00 %
Meta 6	Tasa de mortalidad materna por mil partos atendidos		
	# no de personas se enfermaron de paludismo durante el 20__	0.00	
	# no de personas se enfermaron de dengue clasico durante el 20__	0.00	
	# no de personas se enfermaron de IRAS durante el 20__		
	# no de personas se enfermaron de dengue hemorragico durante el 20__	0.00	
	# no de personas se enfermaron de chagas durante el 20__	0.00	
	# no de personas se enfermaron de tuberculosis durante el 20__		
	# no de personas se enfermaron de alcoholismo durante el 20__	0.00	
	# no de personas se enfermaron de cancer durante el 20__		
	# no de personas se enfermaron de diarreas durante el 20__	0.00	
	# no de personas se enfermaron de la piel durante el 20__	0.00	
	# no de personas se enfermaron de otra categoria durante el 20__	0.00	
	# no niñ@os con discapacidad durante el 20__		
	# viviendas con agua de pozo propio	0.00	0.00 %
	# viviendas con agua de acueducto	0.00	0.00 %
	# viviendas con agua de rio o quebrada	32.00	100.00 %
	# viviendas con servicio sanitario	32.00	100.00 %
	# viviendas con Letrinas	32.00	100.00 %
	# viviendas con Letrinas y las Utilizan	32.00	100.00 %
	# viviendas con Recoleccion de basura	0.00	0.00 %
	# viviendas con Aseo de Calles	0.00	0.00 %
	# viviendas con Energia Electrica Domiciliar	0.00	0.00 %
Vivienda	# total de edificaciones en el municipio		
	# de edificaciones publicas y privadas		
	# de viviendas		
	# de viviendas desocupadas		
	# de viviendas ocupadas		
	# familias con vivienda propia y pagada	32.00	100.00 %

Tematica y Objetivos	Indicador	Valor	%
	# viviendas propias pagando	0.00	0.00 %
	# viviendas alquiladas	0.00	0.00 %
	# viviendas prestadas o cedidas	0.00	0.00 %
Condiciones de la vivienda	# viviendas buen estado	9.00	28.13 %
Condiciones de la vivienda	# viviendas condiciones regulares	16.00	50.00 %
Condiciones de la vivienda	# viviendas mal estado	7.00	21.88 %
Condiciones de la vivienda	# viviendas sin Repello	16.00	50.00 %
Condiciones de la vivienda	# viviendas con piso de tierra	14.00	43.75 %
Condiciones de la vivienda	# viviendas sin cielo falso	5.00	15.63 %
Condiciones de la vivienda	# viviendas techo mal estado	6.00	18.75 %
Condiciones de la vivienda	# viviendas con problemas estructurales	8.00	25.00 %
Condiciones de la vivienda	# viviendas sin ningun problema	14.00	43.75 %
Condiciones de la vivienda	# viviendas con una pieza	4.00	12.50 %
Condiciones de la vivienda	# viviendas con dos piezas	27.00	84.38 %
Condiciones de la vivienda	# viviendas con tres piezas	1.00	3.13 %
Condiciones de la vivienda	# viviendas con cuatro piezas	15.00	46.88 %
Condiciones de la vivienda	# viviendas con cinco piezas	3.00	9.38 %
Condiciones de la vivienda	# viviendas con seis piezas	0.00	0.00 %
Viviendas con baños	# viviendas con cero baños	0.00	0.00 %
Viviendas con baños	# viviendas con un baño	32.00	100.00 %
Viviendas con baños	# viviendas con dos banos	0.00	0.00 %
Viviendas con baños	# viviendas 3 baños o mas	0.00	0.00 %
# familias por vivienda	# viviendas con una familia	32.00	100.00 %
# familias por vivienda	# viviendas con dos familias	0.00	0.00 %
# familias por vivienda	# viviendas con tres familias	0.00	0.00 %
Consumo energetico para cocinar	# viviendas que utilizan electricidad para cocinar	15.00	46.88 %
Consumo energetico para cocinar	# viviendas que utilizan gas volatil para cocinar	2.00	6.25 %
Consumo energetico para cocinar	# viviendas que utilizan kerosen para cocinar	2.00	6.25 %
Consumo energetico para cocinar	# viviendas que utilizan leña para cocinar	32.00	100.00 %

Tematica y Objetivos	Indicador	Valor	%
Consumo energetico para cocinar	# viviendas que utilizan ecofogon para cocinar	2.00	6.25 %
# de dormitorios	# viviendas que tienen una pieza como dormitorio	4.00	12.50 %
Condiciones de la vivienda	# viviendas que tienen dos piezas como dormitorio	27.00	84.38 %
Condiciones de la vivienda	# viviendas que tienen tres piezas como dormitorio	1.00	3.13 %
Condiciones de la vivienda	# viviendas que tienen cuatro piezas como dormitorio	0.00	0.00 %
Participacion	# de hogares donde los hombres participan en organizaciones(mayores	1.00	3.13 %
Participacion	# de hogares donde las mujeres participan en organizaciones(mayores 18	16.00	50.00 %
Participacion	# de hogares donde participa solo un hombre	1.00	3.13 %
Participacion	# de hogares donde participan dos o mas hombres	0.00	0.00 %
Participacion	# de hogares donde participa una sola mujer	14.00	43.75 %
Participacion	# de hogares donde participan dos mujeres	2.00	6.25 %
Participacion	# de hogares donde participan tres o mas mujeres	0.00	0.00 %

Aldea. San Isidro. Caserio. La Ceibita.

# de la Viv.	Nombre del jefe de familia	Ocupado	Desocupado	Edif. Público/ Negocio	Estado de la Vivienda		
					B	R	M
01	Maria Vasquez.	x					x
02	Suyapa Medina.	x				x	
03	Alfredo Medina.	x			x		
04	Rita Medina.	x				x	
05	Luisa Velasquez.	x			x		
06	Eliezer Velasquez.	x				x	
07	Jacobo Velasquez.	x			x		
08	Keila Medina	x			x		
09	Suyapa Peña	x				x	
10	Arcadio Rivas.	x				x	
11	Trinidad Velasquez.	x					x
12	Cesar Rivas.	x				x	
13	Fabio Pineda.	x				x	
14	Ana Medina.	x				x	
15	Ever Rivas.	x			x		
16	Margarita Rivas.	x				x	
17	Francisca Rivas.	x				x	
18	Rubenia Rivas	x				x	
19	Pastor Rivas.	x					x
		19			5	11	3

# de la Viv.	Nombre del jefe de familia	Ocupado	Desocupado	Edif. Público/ Negocio	Estado de la Vivienda		
					B	R	M
20	Trinidad Rivas.	x					x
21	Eugenia Rodriguez.	x				x	
22	Orlando Rivas.	x				x	
23	Sandra Xiomara Rivas.	x				x	
24	Marvin Omar Rivas.	x					x
25	Tereza Carrasco.	x				x	
26	Francisco Carrasco.	x				x	
27	Elida Soto.	x				x	
28	Israel Medina	x				x	
29	Natalia Medina.	x				x	
30	Ebilio Medina.	x					x
31	Santos Rivas.	x				x	
32	Berta Medina.	x					x
33	Julio Rivas.	x				x	
34	Escuela.			x			
35	Iglecia.			x	x		
36	Trinidad Rivas.		x			x	
37	Fabio Pineda.		x			x	
38	Ever Rivas.		x			x	
		34	3	2	1	14	4

Cuadro Resumen

Descripción Edificación	#
Vivienda Ocupada	33
Vivienda Desocupada	3
Iglesias	1
Centro Comunal	0
Escuelas	1
Kinder	0
Cesar	0
Negocios	0
Edificio Gubernamental	
	38

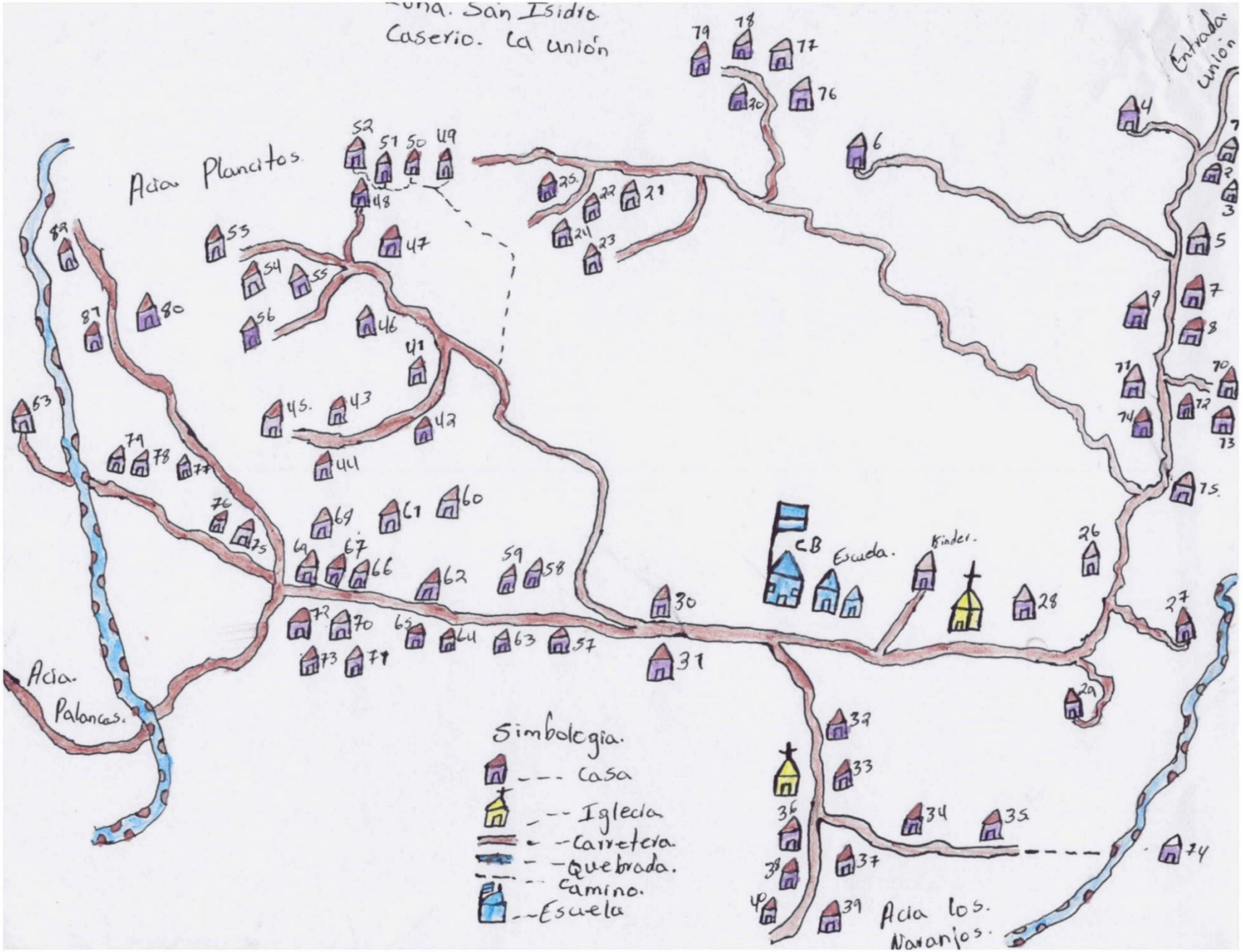
Caserio. La unión
Entrada. unión
Acia Plancitos.
CB
Escuela.
Kinder.
Acia. Palancas.
Acia los. Naranjos.
Simbología.
Casa
Iglecia
Carretera.
Quebrada.
Camino.
Escuela

Indicadores de Linea Base

Departamento EL PARAISO
Codigo Municipio 0715
Nombre del Municipio Teupasenti

Nombre LA UNION
Codigo
Tipo Comunidad: Aldea

Total Encuestas: 69

Tematica y Objetivos	Indicador	Valor	%
Datos Generales sobre poblacion	Población total	320.00	
Datos Generales sobre poblacion	Población femenina	160.00	50.00 %
Datos Generales sobre poblacion	Población masculina	160.00	50.00 %
Datos Generales sobre poblacion	Promedio de personas por vivienda	4.64	
Datos Generales sobre poblacion	Población menor de 5 años		
Datos Generales sobre poblacion	Población ubicada en el rango de 5 a 12 años		
Datos Generales sobre poblacion	Población ubicada en el rango de 13 a 18 años	48.00	15.00 %
Datos Generales sobre poblacion	Población ubicada en el rango de 19 a 30 años		
Datos Generales sobre poblacion	Población ubicada en el rango de 31 a 50 años		
Datos Generales sobre poblacion	Población ubicada en el rango de 51 años y más		
Fuerza de Trabajo	Poblacion en edad de Trabajar (PET)	256.00	80.00 %
Fuerza de Trabajo	Poblacion Economicamente Activa (PEA)	113.00	44.14 %
Fuerza de Trabajo	Poblacion Economicamente Inactiva(PEI)	143.00	55.86 %
Fuerza de Trabajo	Tasa de desempleao año pasado		
Meta 1	Total hogares con ingresos diario per cápita menor a $ 1.00	40.00	57.97 %
Meta 1	Total hogares con ingresos diario per cápita de $ 1.00 a 2.00	23.00	33.33 %
Meta 1	Total hogares con ingresos diario per cápita mayor a $ 2.00	6.00	8.70 %
Meta 1	Tasa de pobreza segun censo poblacion y vivienda		
Meta 1	Tasa de pobrza extrema segun censo 2001		
Meta 2	Total hogares que los ingresos les ajusta para alimentarse los 3 tiempos	69.00	100.00 %
Meta 2	Total hogares que los ingresos les ajusta para alimentarse los 2 tiempos	0.00	0.00 %
Ingresos por remesas	# Hogares que reciben remesas	4.00	5.80 %
Ingresos por remesas	# Hogares que reciben remesas menos de Lps. 1000.00	0.00	0.00 %
Ingresos por remesas	# Hogares que reciben remesas de Lps. 1001.00 a 2000	3.00	75.00 %
Ingresos por remesas	# Hogares que reciben remesas de Lps. 2001.00 en adelante	0.00	0.00 %

Tematica y Objetivos	Indicador	Valor	%
Familias Trabajan la tierra y producen	# hogares que trabajan por cuenta propia la tierra	60.00	86.96 %
Familias Trabajan la tierra y producen	# hogares trabajan tierra totalmente pagada	60.00	86.96 %
Familias Trabajan la tierra y producen	# hogares trabajan tierra propia pagando	0.00	0.00 %
Familias Trabajan la tierra y producen	# hogares trabajan en tierra alquilada y prestada	0.00	0.00 %
Familias Trabajan la tierra y producen	# hogares trabajan en tierra en litigio y comunal	0.00	0.00 %
Familias Trabajan la tierra y producen	# hogares que no tiene tierra	9.00	13.04 %
Familias Trabajan la tierra y producen	# hogares que producen alimento	60.00	100.00 %
Familias Trabajan la tierra y producen	# hogares que producen alimento para autoconsumo	52.00	86.67 %
Personas Trabajan la tierra por familia	# viviendas donde trabaja una persona por familia	41.00	59.42 %
Personas Trabajan la tierra por familia	# viviendas donde trabajan dos persona por familia	17.00	24.64 %
Personas Trabajan la tierra por familia	# viviendas donde trabajan tres personas por familia	7.00	10.14 %
Personas Trabajan la tierra por familia	# viviendas donde trabajan 4 o más personas por familia	4.00	5.80 %
Datos Generales sobre poblacion	# de niñ@s en edad de estudiar	133.00	41.56 %
Datos Generales sobre poblacion	# de niñ@s en edad escolar que actualmente estudian	74.00	55.64 %
Datos Generales sobre poblacion	niñ@s en edad escolar que actualmente no estudian	59.00	44.36 %
Datos Generales sobre poblacion	# de niñ@s en edad de estudiar del sexo femenino	0.00	0.00 %
Datos Generales sobre poblacion	# de niñ@s en edad de estudiar del sexo masculino	0.00	0.00 %
Datos Generales sobre poblacion	# de niñ@s que actualmente estudian del sexo masculino	0.00	0.00 %
Datos Generales sobre poblacion	# de niñ@s que actualmente estudian del sexo femenino	0.00	0.00 %
Meta 3	# de niñ@s en edad preescolar (de 5 a 6 años)	11.00	8.27 %
Meta 3	# de niñ@s que están estudiando preescolar	1.00	9.09 %
	# de niñ@s en edad de estudiar primaria (7 a 12 años)	34.00	25.56 %
	# de niñ@s que estudian primaria	28.00	82.35 %
	# de niñ@s en edad de estudiar plan básico (13 a 15 años)	21.00	15.79 %
	# de niñ@s que actualmente cursan plan básico	12.00	57.14 %
Estudios diversificados	# de niñ@s en edad de estudiar diversificado (16 a 18 años)	25.00	18.80 %
Estudios diversificados	# de niñ@s que actualmente cursan diversificado	2.00	8.00 %
Estudios diversificados	# de niñ@s en edad de estudiar universidad (19 a 23 años)	42.00	31.58 %
Estudios diversificados	# jóvenes que actualmente estudian en la universidad	2.00	4.76 %

Tematica y Objetivos	Indicador	Valor	%
	Población que representa fuerza de trabajo emergente (13 a 18 años)	46.00	34.59 %
	Población fuerza de trabajo emergente que actualmente estudia en la	14.00	10.53 %
	total niñ@s en edad preescolar (de 5 a 6 años)	1.00	
	# de niñ@s que están estudiando preescolar	0.00	0.00 %
	# de niños que estudian preescolar	0.00	0.00 %
	Total niñ@s que estudian primaria	40.00	
	# de niños que estudian primaria	0.00	0.00 %
	# de niñas que estudian primaria	0.00	0.00 %
Estudios diversificados	Total niñ@s que estudian secundaria	30.00	
Estudios diversificados	# de niños que estudian secundaria	0.00	0.00 %
Estudios diversificados	# de niñas que estudian secundaria	0.00	0.00 %
Estudios diversificados	# de hombres en edad de trabajar <REVISAR !!!>		
	# de mujeres en edad de trabajar <REVISAR !!!>		
	% de mujeres que trabajan remuneradamente (ocupación) <REVISAR !!!>		
	# de hombres de la fuerza de trabajo emergente que actualmente estudia		
	# de mujeres de la fuerza de trabajo emergente que actualmente estudia		
	Tasa de embarazos en adolescentes (PN) (__ mujeres de 13 a 21 años)		
	# de madres solteras/ hogares	11.00	11.58 %
Meta 5	# de niñ@s menores o iguales a 4 años		
Meta 5	# de niñ@s muertos menores de 5 años en el 20___		
Meta 5	Tasa de mortalidad infantil en menores de 5 años		
Meta 5	Total de niñ@s / niñas nacidos en el 20___	30.00	
Meta 5	% de partos atendidos por enfermeras	0.00	0.00 %
Meta 5	% de partos atendidos por parteras	0.00	0.00 %
Meta 5	% de partos atendidos por médicos		
Meta 5	% de partos atendidos por ella sola		
Meta 5	% de partos atendidos por el marido		
Meta 5	% de partos atendidos por otra persona		
Meta 5	Tasa de desnutrición menores de 5 años (censo base 2001)		

Tematica y Objetivos	Indicador	Valor	%
Meta 6	# de madres murieron antes, durante o postparto en el 20_	2.00	2.11 %
Meta 6	Tasa de mortalidad materna por mil partos atendidos		
	# no de personas se enfermaron de paludismo durante el 20__	1.00	5.00 %
	# no de personas se enfermaron de dengue clasico durante el 20__	0.00	0.00 %
	# no de personas se enfermaron de IRAS durante el 20__		
	# no de personas se enfermaron de dengue hemorragico durante el 20__	0.00	0.00 %
	# no de personas se enfermaron de chagas durante el 20__	0.00	0.00 %
	# no de personas se enfermaron de tuberculosis durante el 20__		
	# no de personas se enfermaron de alcoholismo durante el 20__	0.00	0.00 %
	# no de personas se enfermaron de cancer durante el 20__		
	# no de personas se enfermaron de diarreas durante el 20__	0.00	0.00 %
	# no de personas se enfermaron de la piel durante el 20__	0.00	0.00 %
	# no de personas se enfermaron de otra categoria durante el 20__	12.00	60.00 %
	# no niñ@os con discapacidad durante el 20__		
	# viviendas con agua de pozo propio	4.00	5.80 %
	# viviendas con agua de acueducto	57.00	82.61 %
	# viviendas con agua de rio o quebrada	3.00	4.35 %
	# viviendas con servicio sanitario	65.00	94.20 %
	# viviendas con Letrinas	65.00	94.20 %
	# viviendas con Letrinas y las Utilizan	65.00	94.20 %
	# viviendas con Recoleccion de basura	0.00	0.00 %
	# viviendas con Aseo de Calles	0.00	0.00 %
	# viviendas con Energia Electrica Domiciliar	0.00	0.00 %
Vivienda	# total de edificaciones en el municipio		
	# de edificaciones publicas y privadas		
	# de viviendas		
	# de viviendas desocupadas		
	# de viviendas ocupadas		
	# familias con vivienda propia y pagada	67.00	97.10 %

Tematica y Objetivos	Indicador	Valor	%
	# viviendas propias pagando	0.00	0.00 %
	# viviendas alquiladas	0.00	0.00 %
	# viviendas prestadas o cedidas	2.00	2.90 %
Condiciones de la vivienda	# viviendas buen estado	12.00	17.39 %
Condiciones de la vivienda	# viviendas condiciones regulares	56.00	81.16 %
Condiciones de la vivienda	# viviendas mal estado	1.00	1.45 %
Condiciones de la vivienda	# viviendas sin Repello	23.00	33.33 %
Condiciones de la vivienda	# viviendas con piso de tierra	6.00	8.70 %
Condiciones de la vivienda	# viviendas sin cielo falso	2.00	2.90 %
Condiciones de la vivienda	# viviendas techo mal estado	2.00	2.90 %
Condiciones de la vivienda	# viviendas con problemas estructurales	2.00	2.90 %
Condiciones de la vivienda	# viviendas sin ningun problema	6.00	8.70 %
Condiciones de la vivienda	# viviendas con una pieza	2.00	2.90 %
Condiciones de la vivienda	# viviendas con dos piezas	59.00	85.51 %
Condiciones de la vivienda	# viviendas con tres piezas	8.00	11.59 %
Condiciones de la vivienda	# viviendas con cuatro piezas	22.00	31.88 %
Condiciones de la vivienda	# viviendas con cinco piezas	12.00	17.39 %
Condiciones de la vivienda	# viviendas con seis piezas	3.00	4.35 %
Viviendas con baños	# viviendas con cero baños	4.00	5.80 %
Viviendas con baños	# viviendas con un baño	61.00	88.41 %
Viviendas con baños	# viviendas con dos banos	4.00	5.80 %
Viviendas con baños	# viviendas 3 baños o mas	0.00	0.00 %
# familias por vivienda	# viviendas con una familia	60.00	86.96 %
# familias por vivienda	# viviendas con dos familias	9.00	13.04 %
# familias por vivienda	# viviendas con tres familias	0.00	0.00 %
Consumo energetico para cocinar	# viviendas que utilizan electricidad para cocinar	2.00	2.90 %
Consumo energetico para cocinar	# viviendas que utilizan gas volatil para cocinar	2.00	2.90 %
Consumo energetico para cocinar	# viviendas que utilizan kerosen para cocinar	2.00	2.90 %
Consumo energetico para cocinar	# viviendas que utilizan leña para cocinar	68.00	98.55 %

Tematica y Objetivos	Indicador	Valor	%
Consumo energetico para cocinar	# viviendas que utilizan ecofogon para cocinar	2.00	2.90 %
# de dormitorios	# viviendas que tienen una pieza como dormitorio	2.00	2.90 %
Condiciones de la vivienda	# viviendas que tienen dos piezas como dormitorio	59.00	85.51 %
Condiciones de la vivienda	# viviendas que tienen tres piezas como dormitorio	8.00	11.59 %
Condiciones de la vivienda	# viviendas que tienen cuatro piezas como dormitorio	0.00	0.00 %
Participacion	# de hogares donde los hombres participan en organizaciones(mayores	18.00	26.09 %
Participacion	# de hogares donde las mujeres participan en organizaciones(mayores 18	15.00	21.74 %
Participacion	# de hogares donde participa solo un hombre	18.00	26.09 %
Participacion	# de hogares donde participan dos o mas hombres	0.00	0.00 %
Participacion	# de hogares donde participa una sola mujer	15.00	21.74 %
Participacion	# de hogares donde participan dos mujeres	0.00	0.00 %
Participacion	# de hogares donde participan tres o mas mujeres	0.00	0.00 %

# de la Viv.	Nombre del jefe de familia	Ocupado	Desocupado	Edif. Público/ Negocio	Estado de la Vivienda		
					B	R	M
01	Marvin Antonio Degrande Casco	x				x	
02	Aida Irias.	x			x		
03	Santos Plutarco Salgado	x				x	
04	Josue Misael Diaz.	x				x	
05	Manuel Posada.	x				x	
06	Rariel Cradiz Flores	x			x		
07	Luiz Velasquez.	x				x	
08	Cesar David Vega.	x			x		
09	Wilmer Enrique Bega.	x			x		
10	Antonio Belasquez.	x				x	
11	Javier Ortiz.	x				x	
12	Santos Torivio Salgado Rodriguez.	x				x	
13	Rudy Joel Carranza.	x				x	
14	Ramon Velasquez.	x				x	
15	Juaquin Velasquez Flores.	x			x		
16	Eduardo Silva.	x				x	
17	Juan Guillermo Vega Velasquez.	x			x		
18	Rosa Velasquez.	x				x	
19	Saul Enrique Midence.	x				x	
		19			6	13	

# de la Viv.	Nombre del jefe de familia	Ocupado	Desocupado	Edif. Público/ Negocio	Estado de la Vivienda		
					B	R	M
20	Jairo Maiticl Martinez	x			x		
21	Melvin Belasquez Midence.	x				x	
22	Aida Velasquez	x				x	
23	Donay Ramon Murillo.	x				x	
24	Santos Andrez Ortiz.	x				x	
25	Miguel Velasquez.	x				x	
26	Exequiel Rodriguez Ramos.	x				x	
27	Santos Trinidad Murillo Mairena	x				x	
28	Pedro de Jesus Ponce.	x				x	
29	Leonel Ervir Colindrez.	x				x	
30	Nelson Ercarnacion Ortiz Irias	x				x	
31	Santos Tomas Ponce.	x			x		
32	Benedicto Midence Amaya.	x				x	
33	Isidro Midence	x				x	
34	Pedro Ortiz Midence.	x				x	
35	Edil Omar Ortiz.	x				x	
36	Josè Miguel Amaya Ramos	x				x	
37	Marsio Misael Ramires.	x				x	
38	Melvin Velasquez	x				x	
		19			2	17	

-

# de la vivienda	Nombre del jefe de familia	Ocupado	Desocupado	Edificios Públicos / Negocio	Estado de la Vivienda		
					B	R	M
39	Santos Pablo Vega.	x				x	
40	Roman David Ramos	x				x	
41	Florencio Velasquez.	x				x	
42	Maria Velasquez.	x				x	
43	Natalino Velasquez.	x				x	
44	Santos Adrian Velasquez.	x				x	
45	Santos Enriqueta Palma.	x				x	
46	Santos Velasquez. Lopez.	x				x	
47	José Miguel Martinez.	x				x	
48	Juana paula. ortiz.	x				x	
49	Balentin Velasquez.	x				x	
50	Francisco Vega.	x				x	
51	Fredy Enrrique Salgado Ramos	x			x		
52	Juakin lopez. Amaya.	x			x		
53	Centro Bacico			x	x		
54	Escuela			x	x		
55	kinder			x	x		
56	Iglecia. Pentecostal.			x	x		
57	Iglecia Mavivriento Mundial mm.			x		x	
		74		5	5	74	

# de la vivienda	Nombre del jefe de familia	Ocupado	Desocupado	Edificios Públicos / Negocio	Estado de la Vivienda		
					B	R	M
58	Centro Comunal.			x		x	
59	Cesar Vega.		x			x	
60	Saúl Midence.		x				x
61	Javier Ortiz.		x			x	
62	Pedro Ponce.		x			x	
63	Melvin Velasquez.		x			x	
64	Jairo Martinez.		x			x	
65	Luiz. Velasquez.		x				x
66	José Martinez.		x			x	
67	Roman Ramos		x				x
68	Balentin Velasquez.		x			x	
69	Manuel Posadas.		x		x		
70	Josue Dias.		x			x	
71	Marvin Casco.		x				
			73	7	1	70	3

-

# de la Viv.	Nombre del jefe de familia	Ocupado	Desocupado	Edif. Público/ Negocio	Estado de la Vivienda		
					B	R	M
72	Marcelino Velasquez	x				x	
73	Jenaro Pineda	x				x	
74	Trinidad Martinez Alvarez	x				x	
75	Nery Ariel Grodiz Velasquez	x			x		
76	Manuel De Jesus Pineda	x				x	
77	Luis Alonzo Amador	x				x	
78	Wilfredo Ortiz Irias	x				x	
79	Fredy Franca	x				x	
80	Alex Velasquez Castillo	x				x	
81	Alejandrina Salgado Ramos	x			x		
82	Nely Xiomara Ortiz	x				x	
83	David Alexander Rodriguez	x			x		
84	Gustavo Rafael Ortiz	x				x	
85	Juan De Dios Villalta Sanchez	x				x	
86	Rosman Orlando Midence	x				x	
87	Eotilio Rodriguez	x				x	
88	Jose Miguel Salgado	x				x	
		77			3	74	

Cuadro Resumen

Descripción Edificación	#
Vivienda Ocupada	69
Vivienda Desocupada	73
Iglesias	09
Centro Comunal	07
Escuelas	09
Kinder	07
Casar	0
Negocios	4
Edificio Gobernamental	0
	99

-

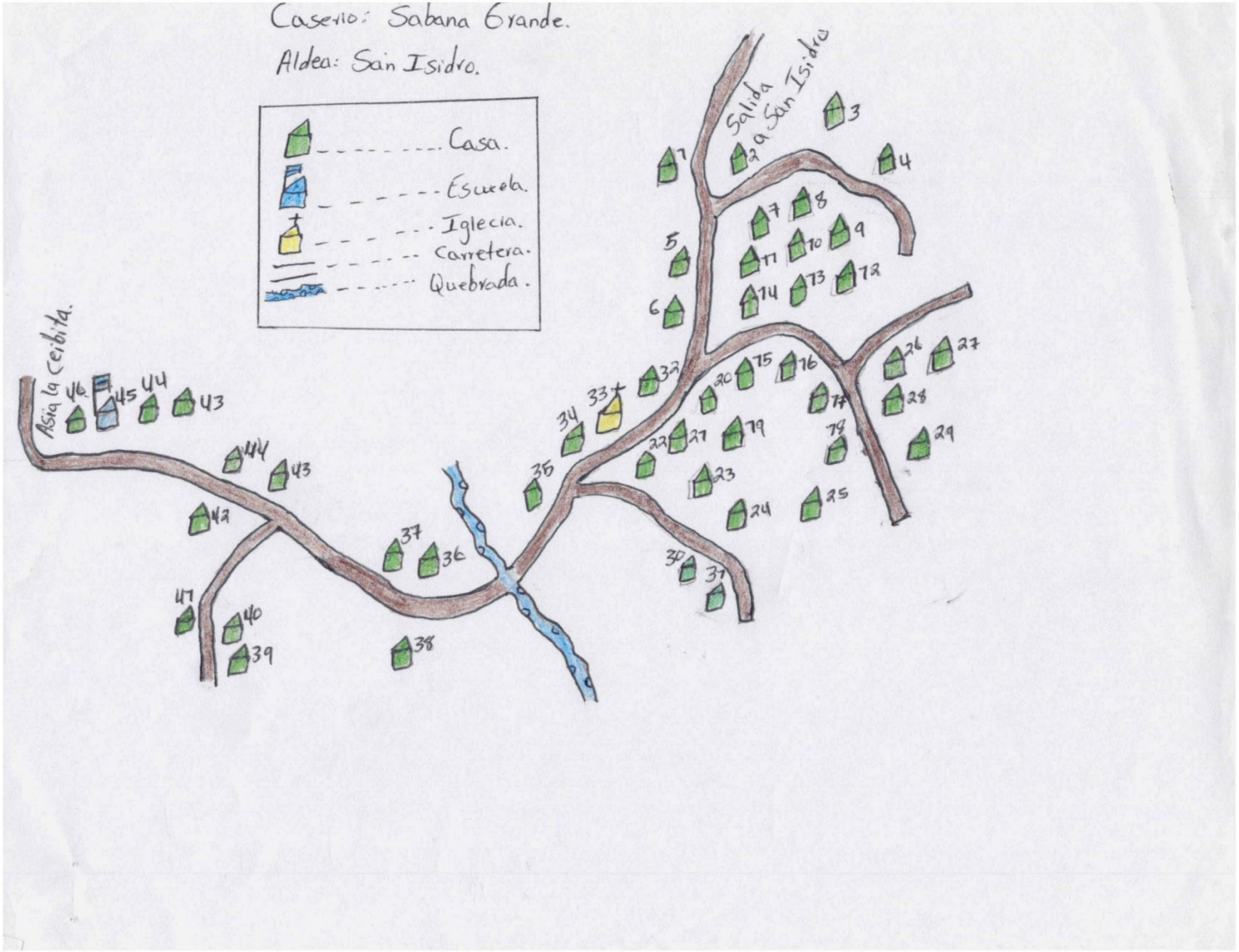
Caserio: Sabana Grande.
Aldea: San Isidro.
Casa.
Escuela.
Iglecia.
Carretera.
Quebrada.
Salida a San Isidro
Asia la ceibita.

Indicadores de Linea Base

Departamento	EL PARAISO	Nombre	SABA GRANDE		
Codigo Municipio	0715	Codigo		Total Encuestas:	39
Nombre del Municipio	Teupasenti	Tipo Comunidad:	Caserio		

Tematica y Objetivos	Indicador	Valor	%
Datos Generales sobre poblacion	Población total	133.00	
Datos Generales sobre poblacion	Población femenina	69.00	51.88 %
Datos Generales sobre poblacion	Población masculina	64.00	48.12 %
Datos Generales sobre poblacion	Promedio de personas por vivienda	3.41	
Datos Generales sobre poblacion	Población menor de 5 años		
Datos Generales sobre poblacion	Población ubicada en el rango de 5 a 12 años		
Datos Generales sobre poblacion	Población ubicada en el rango de 13 a 18 años	17.00	12.78 %
Datos Generales sobre poblacion	Población ubicada en el rango de 19 a 30 años		
Datos Generales sobre poblacion	Población ubicada en el rango de 31 a 50 años		
Datos Generales sobre poblacion	Población ubicada en el rango de 51 años y más		
Fuerza de Trabajo	Poblacion en edad de Trabajar (PET)	103.00	77.44 %
Fuerza de Trabajo	Poblacion Economicamente Activa (PEA)	51.00	49.51 %
Fuerza de Trabajo	Poblacion Economicamente Inactiva(PEI)	52.00	50.49 %
Fuerza de Trabajo	Tasa de desempleao año pasado		
Meta 1	Total hogares con ingresos diario per cápita menor a $ 1.00	22.00	56.41 %
Meta 1	Total hogares con ingresos diario per cápita de $ 1.00 a 2.00	13.00	33.33 %
Meta 1	Total hogares con ingresos diario per cápita mayor a $ 2.00	4.00	10.26 %
Meta 1	Tasa de pobreza segun censo poblacion y vivienda		
Meta 1	Tasa de pobrza extrema segun censo 2001		
Meta 2	Total hogares que los ingresos les ajusta para alimentarse los 3 tiempos	38.00	97.44 %
Meta 2	Total hogares que los ingresos les ajusta para alimentarse los 2 tiempos	1.00	2.56 %
Meta 2	Total hogares que los ingresos les ajusta para alimentarse los 2 tiempos	0.00	0.00 %
Ingresos por remesas	# Hogares que reciben remesas	3.00	7.69 %
Ingresos por remesas	# Hogares que reciben remesas menos de Lps. 1000.00	0.00	0.00 %
Ingresos por remesas	# Hogares que reciben remesas de Lps. 1001.00 a 2000	1.00	33.33 %

Tematica y Objetivos	Indicador	Valor	%
Ingresos por remesas	# Hogares que reciben remesas de Lps. 2001.00 en adelante	0.00	0.00 %
Familias Trabajan la tierra y producen	# hogares que trabajan por cuenta propia la tierra	34.00	87.18 %
Familias Trabajan la tierra y producen	# hogares trabajan tierra totalmente pagada	33.00	84.62 %
Familias Trabajan la tierra y producen	# hogares trabajan tierra propia pagando	0.00	0.00 %
Familias Trabajan la tierra y producen	# hogares trabajan en tierra alquilada y prestada	1.00	2.56 %
Familias Trabajan la tierra y producen	# hogares trabajan en tierra en litigio y comunal	0.00	0.00 %
Familias Trabajan la tierra y producen	# hogares que no tiene tierra	5.00	12.82 %
Familias Trabajan la tierra y producen	# hogares que producen alimento	34.00	100.00 %
Familias Trabajan la tierra y producen	# hogares que producen alimento para autoconsumo	27.00	79.41 %
Personas Trabajan la tierra por familia	# viviendas donde trabaja una persona por familia	30.00	76.92 %
Personas Trabajan la tierra por familia	# viviendas donde trabajan dos persona por familia	7.00	17.95 %
Personas Trabajan la tierra por familia	# viviendas donde trabajan tres personas por familia	1.00	2.56 %
Personas Trabajan la tierra por familia	# viviendas donde trabajan 4 o más personas por familia	1.00	2.56 %
Datos Generales sobre poblacion	# de niñ@s en edad de estudiar	46.00	34.59 %
Datos Generales sobre poblacion	# de niñ@s en edad escolar que actualmente estudian	23.00	50.00 %
Datos Generales sobre poblacion	niñ@s en edad escolar que actualmente no estudian	23.00	50.00 %
Datos Generales sobre poblacion	# de niñ@s en edad de estudiar del sexo femenino	0.00	0.00 %
Datos Generales sobre poblacion	# de niñ@s en edad de estudiar del sexo masculino	0.00	0.00 %
Datos Generales sobre poblacion	# de niñ@s que actualmente estudian del sexo masculino	0.00	0.00 %
Datos Generales sobre poblacion	# de niñ@s que actualmente estudian del sexo femenino	0.00	0.00 %
Meta 3	# de niñ@s en edad preescolar (de 5 a 6 años)	8.00	17.39 %
Meta 3	# de niñ@s que están estudiando preescolar	6.00	75.00 %
	# de niñ@s en edad de estudiar primaria (7 a 12 años)	13.00	28.26 %
	# de niñ@s que estudian primaria	13.00	100.00 %
	# de niñ@s en edad de estudiar plan básico (13 a 15 años)	8.00	17.39 %
	# de niñ@s que actualmente cursan plan básico	2.00	25.00 %
Estudios diversificados	# de niñ@s en edad de estudiar diversificado (16 a 18 años)	7.00	15.22 %
Estudios diversificados	# de niñ@s que actualmente cursan diversificado	0.00	0.00 %
Estudios diversificados	# de niñ@s en edad de estudiar universidad (19 a 23 años)	10.00	21.74 %

Tematica y Objetivos	Indicador	Valor	%
Estudios diversificados	# jóvenes que actualmente estudian en la universidad	0.00	0.00 %
	Población que representa fuerza de trabajo emergente (13 a 18 años)	15.00	32.61 %
	Población fuerza de trabajo emergente que actualmente estudia en la	2.00	4.35 %
	total niñ@s en edad preescolar (de 5 a 6 años)	6.00	
	# de niñ@s que están estudiando preescolar	0.00	0.00 %
	# de niños que estudian preescolar	0.00	0.00 %
	Total niñ@s que estudian primaria	15.00	
	# de niños que estudian primaria	0.00	0.00 %
	# de niñas que estudian primaria	0.00	0.00 %
Estudios diversificados	Total niñ@s que estudian secundaria	2.00	
Estudios diversificados	# de niños que estudian secundaria	0.00	0.00 %
Estudios diversificados	# de niñas que estudian secundaria	0.00	0.00 %
Estudios diversificados	# de hombres en edad de trabajar <REVISAR !!!>		
	# de mujeres en edad de trabajar <REVISAR !!!>		
	% de mujeres que trabajan remuneradamente (ocupación) <REVISAR !!!>		
	# de hombres de la fuerza de trabajo emergente que actualmente estudia		
	# de mujeres de la fuerza de trabajo emergente que actualmente estudia		
	Tasa de embarazos en adolescentes (PN) (__ mujeres de 13 a 21 años)		
	# de madres solteras/ hogares	6.00	12.24 %
Meta 5	# de niñ@s menores o iguales a 4 años		
Meta 5	# de niñ@s muertos menores de 5 años en el 20___		
Meta 5	Tasa de mortalidad infantil en menores de 5 años		
Meta 5	Total de niñ@s / niñas nacidos en el 20___	2.00	
Meta 5	% de partos atendidos por enfermeras	0.00	0.00 %
Meta 5	% de partos atendidos por parteras	0.00	0.00 %
Meta 5	% de partos atendidos por médicos		
Meta 5	% de partos atendidos por ella sola		
Meta 5	% de partos atendidos por el marido		
Meta 5	% de partos atendidos por otra persona		

Tematica y Objetivos	Indicador	Valor	%
Meta 5	Tasa de desnutrición menores de 5 años (censo base 2001)		
Meta 6	# de madres murieron antes, durante o postparto en el 20_	0.00	0.00 %
Meta 6	Tasa de mortalidad materna por mil partos atendidos		
	# no de personas se enfermaron de paludismo durante el 20__	0.00	0.00 %
	# no de personas se enfermaron de dengue clasico durante el 20__	0.00	0.00 %
	# no de personas se enfermaron de IRAS durante el 20__		
	# no de personas se enfermaron de dengue hemorragico durante el 20__	0.00	0.00 %
	# no de personas se enfermaron de chagas durante el 20__	0.00	0.00 %
	# no de personas se enfermaron de tuberculosis durante el 20__		
	# no de personas se enfermaron de alcoholismo durante el 20__	0.00	0.00 %
	# no de personas se enfermaron de cancer durante el 20__		
	# no de personas se enfermaron de diarreas durante el 20__	0.00	0.00 %
	# no de personas se enfermaron de la piel durante el 20__	0.00	0.00 %
	# no de personas se enfermaron de otra categoria durante el 20__	3.00	60.00 %
	# no niñ@os con discapacidad durante el 20__		
	# viviendas con agua de pozo propio	15.00	38.46 %
	# viviendas con agua de acueducto	1.00	2.56 %
	# viviendas con agua de rio o quebrada	19.00	48.72 %
	# viviendas con servicio sanitario	32.00	82.05 %
	# viviendas con Letrinas	33.00	84.62 %
	# viviendas con Letrinas y las Utilizan	33.00	84.62 %
	# viviendas con Recoleccion de basura	0.00	0.00 %
	# viviendas con Aseo de Calles	0.00	0.00 %
	# viviendas con Energia Electrica Domiciliar	0.00	0.00 %
Vivienda	# total de edificaciones en el municipio		
	# de edificaciones publicas y privadas		
	# de viviendas		
	# de viviendas desocupadas		
	# de viviendas ocupadas		

Tematica y Objetivos	Indicador	Valor	%
	# familias con vivienda propia y pagada	38.00	97.44 %
	# viviendas propias pagando	0.00	0.00 %
	# viviendas alquiladas	0.00	0.00 %
	# viviendas prestadas o cedidas	1.00	2.56 %
Condiciones de la vivienda	# viviendas buen estado	5.00	12.82 %
Condiciones de la vivienda	# viviendas condiciones regulares	33.00	84.62 %
Condiciones de la vivienda	# viviendas mal estado	1.00	2.56 %
Condiciones de la vivienda	# viviendas sin Repello	26.00	66.67 %
Condiciones de la vivienda	# viviendas con piso de tierra	6.00	15.38 %
Condiciones de la vivienda	# viviendas sin cielo falso	1.00	2.56 %
Condiciones de la vivienda	# viviendas techo mal estado	1.00	2.56 %
Condiciones de la vivienda	# viviendas con problemas estructurales	3.00	7.69 %
Condiciones de la vivienda	# viviendas sin ningun problema	6.00	15.38 %
Condiciones de la vivienda	# viviendas con una pieza	10.00	25.64 %
Condiciones de la vivienda	# viviendas con dos piezas	27.00	69.23 %
Condiciones de la vivienda	# viviendas con tres piezas	2.00	5.13 %
Condiciones de la vivienda	# viviendas con cuatro piezas	11.00	28.21 %
Condiciones de la vivienda	# viviendas con cinco piezas	3.00	7.69 %
Condiciones de la vivienda	# viviendas con seis piezas	0.00	0.00 %
Viviendas con baños	# viviendas con cero baños	7.00	17.95 %
Viviendas con baños	# viviendas con un baño	32.00	82.05 %
Viviendas con baños	# viviendas con dos banos	0.00	0.00 %
Viviendas con baños	# viviendas 3 baños o mas	0.00	0.00 %
# familias por vivienda	# viviendas con una familia	37.00	94.87 %
# familias por vivienda	# viviendas con dos familias	2.00	5.13 %
# familias por vivienda	# viviendas con tres familias	0.00	0.00 %
Consumo energetico para cocinar	# viviendas que utilizan electricidad para cocinar	1.00	2.56 %
Consumo energetico para cocinar	# viviendas que utilizan gas volatil para cocinar	1.00	2.56 %
Consumo energetico para cocinar	# viviendas que utilizan kerosen para cocinar	1.00	2.56 %

Tematica y Objetivos	Indicador	Valor	%
Consumo energetico para cocinar	# viviendas que utilizan leña para cocinar	38.00	97.44 %
Consumo energetico para cocinar	# viviendas que utilizan ecofogon para cocinar	1.00	2.56 %
# de dormitorios	# viviendas que tienen una pieza como dormitorio	10.00	25.64 %
Condiciones de la vivienda	# viviendas que tienen dos piezas como dormitorio	27.00	69.23 %
Condiciones de la vivienda	# viviendas que tienen tres piezas como dormitorio	2.00	5.13 %
Condiciones de la vivienda	# viviendas que tienen cuatro piezas como dormitorio	0.00	0.00 %
Participacion	# de hogares donde los hombres participan en organizaciones(mayores	4.00	10.26 %
Participacion	# de hogares donde las mujeres participan en organizaciones(mayores 18	8.00	20.51 %
Participacion	# de hogares donde participa solo un hombre	4.00	10.26 %
Participacion	# de hogares donde participan dos o mas hombres	0.00	0.00 %
Participacion	# de hogares donde participa una sola mujer	8.00	20.51 %
Participacion	# de hogares donde participan dos mujeres	0.00	0.00 %
Participacion	# de hogares donde participan tres o mas mujeres	0.00	0.00 %

Aldea. San Isidro. Caserio. Sabana Grande.

# de la Viv.	Nombre del jefe de familia	Ocupado	Desocupado	Edif. Público / Negocio	Estado de la Vivienda B	R	M
01	Maria Belasquez.	x				x	
02	Suamy Ramon Rodriguez.	x				x	
03	Juan Pablo Zuniga Salgado.	x				x	
04	Carlos Noel Rodriguez.	x				x	
05	Gorge lopez.	x				x	
06	Domingo lopez.	x				x	
07	Ewid Rodriguez.	x			x		
08	Antonia Rivas.	x				x	
09	Fredy Granado.	x				x	
10	Georgina lopez.	x				x	
11	Santos Javier Rodriguez.	x				x	
12	Benigno Cabrera Roquez.	x				x	
13	Maria Zuniga.	x				x	
14	Evaristo Cabrera Roque.	x				x	
15	Isabel Ponce. Peña.	x				x	
16	Comsepcion Velasquez.	x				x	
17	Santos Guillermo Rodriguez.	x				x	
18	Guillermo Antonio Rodriguez.	x				x	
19	Maria Luisa Rodriguez.	x				x	
		79			1	78	

# de la Viv.	Nombre del jefe de familia	Ocupado	Desocupado	Edif. Público / Negocio	Estado de la Vivienda B	R	M
20	Adriana Rodriguez.	x				x	
21	Yarmin Corina Calero Rodriguez.	x				x	
22	Orlando Rodriguez.	x			+		
23	Ermelina Rodriguez.	x				x	
24	Paco Banegas.	x					x
25	Reyna Murillo.	x			+		
26	Bety lorena Velasquez.	x				x	
27	Marta Murillo.	x				x	
28	Antonio lopez.	x			+		
29	Josefa Medina.	x					x
30	Rosendo Medina.	x				x	
31	Maria Felipa Alvarez.	x				x	
32	Syndy Suraki Cabrera.	x				x	
33	Ever Rivas.	x				x	
34	Lucio Cabrera.	x				x	
35	Fredy Geovany Soto.	x				x	
36	Joel Treja.	x				x	
37	Gabriel Santos.	x				x	
38	Ramon Santos.	x				x	
		79			3	74	2

# de la Viv.	Nombre del jefe de familia	Ocupado	Desocupado	Edif. Público/ Negocio	Estado de la Vivienda		
					B	R	M
39	Carmen Santos	x				x	
40	Escuela.			x		x	
41	Iglecia.			x		x	
42	Domingo lopez.		x				x
43	Carlos Rodriguez.		x			x	
44	Joel Trejo.		x			x	
45	Orlando Rodriguez.		x			x	
46	Guillermo Rodriguez.		x			x	
		7	5	2		7	1
		39					

Cuadro Resumen

Descripción Edificación	#
Vivienda Ocupada	39
Viviendadesocupada	5
Iglesias	1
Centro Comunal	0
Escuelas	1
Kinder	0
Cesar	0
Negocios	0
Edificio Gubernamental	0
	46

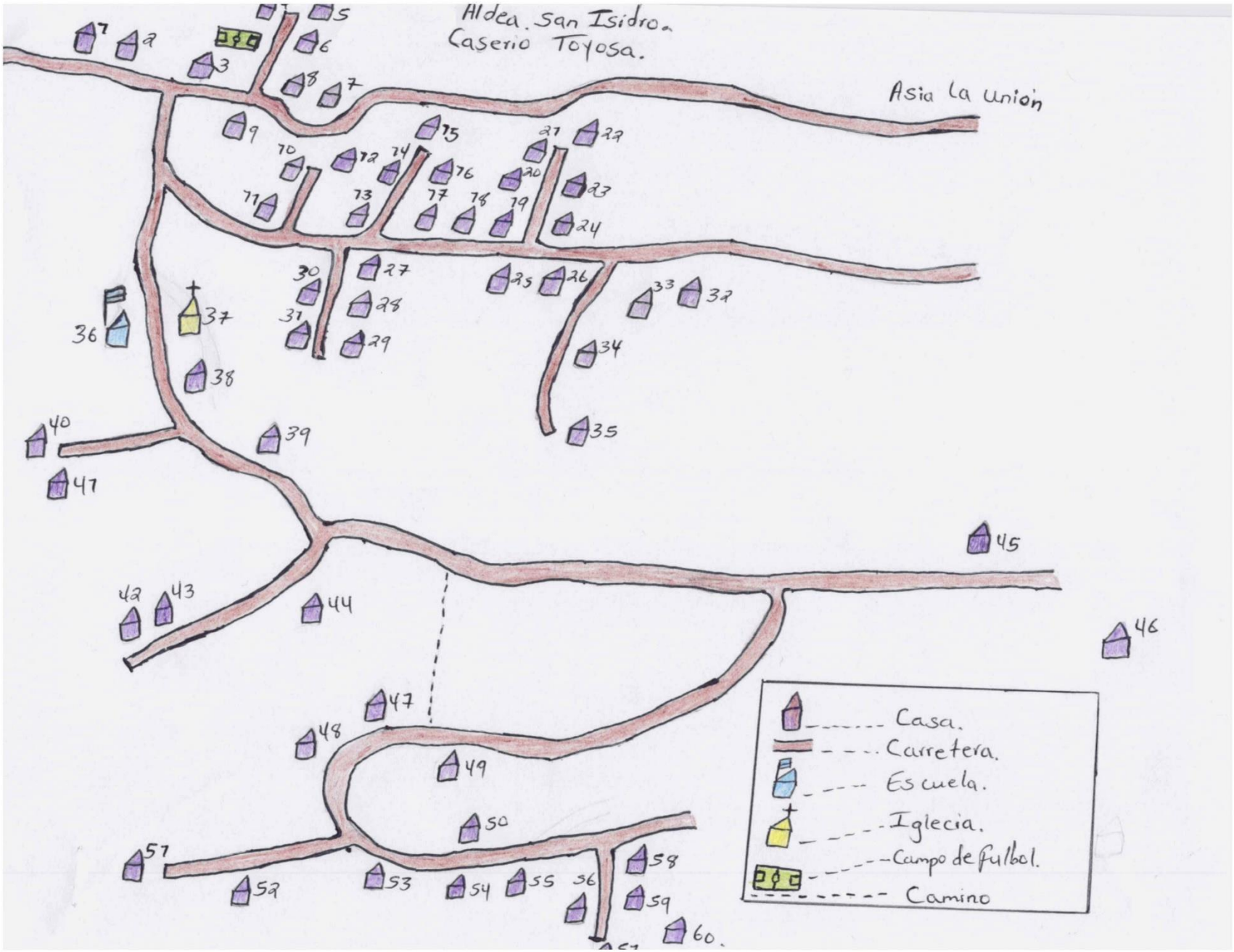
Aldea. San Isidro.
Caserio Toyosa.
Asia la Union
Casa.
Carretera.
Escuela.
Iglecia.
Campo de fulbol.
Camino

Indicadores de Linea Base

Departamento EL PARAISO
Codigo Municipio 0715
Nombre del Municipio Teupasenti

Nombre LA TOYOSA
Codigo
Tipo Comunidad: Caserio

Total Encuestas: 43

Tematica y Objetivos	Indicador	Valor	%
Datos Generales sobre poblacion	Población total	176.00	
Datos Generales sobre poblacion	Población femenina	88.00	50.00 %
Datos Generales sobre poblacion	Población masculina	88.00	50.00 %
Datos Generales sobre poblacion	Promedio de personas por vivienda	4.09	
Datos Generales sobre poblacion	Población menor de 5 años		
Datos Generales sobre poblacion	Población ubicada en el rango de 5 a 12 años		
Datos Generales sobre poblacion	Población ubicada en el rango de 13 a 18 años	29.00	16.48 %
Datos Generales sobre poblacion	Población ubicada en el rango de 19 a 30 años		
Datos Generales sobre poblacion	Población ubicada en el rango de 31 a 50 años		
Datos Generales sobre poblacion	Población ubicada en el rango de 51 años y más		
Fuerza de Trabajo	Poblacion en edad de Trabajar (PET)	144.00	81.82 %
Fuerza de Trabajo	Poblacion Economicamente Activa (PEA)	69.00	47.92 %
Fuerza de Trabajo	Poblacion Economicamente Inactiva(PEI)	75.00	52.08 %
Fuerza de Trabajo	Tasa de desempleao año pasado		
Meta 1	Total hogares con ingresos diario per cápita menor a $ 1.00	29.00	67.44 %
Meta 1	Total hogares con ingresos diario per cápita de $ 1.00 a 2.00	8.00	18.60 %
Meta 1	Total hogares con ingresos diario per cápita mayor a $ 2.00	6.00	13.95 %
Meta 1	Tasa de pobreza segun censo poblacion y vivienda		
Meta 1	Tasa de pobrza extrema segun censo 2001		
Meta 2	Total hogares que los ingresos les ajusta para alimentarse los 3 tiempos	42.00	97.67 %
Meta 2	Total hogares que los ingresos les ajusta para alimentarse los 2 tiempos	1.00	2.33 %
Meta 2	Total hogares que los ingresos les ajusta para alimentarse los 2 tiempos	0.00	0.00 %
Ingresos por remesas	# Hogares que reciben remesas	0.00	0.00 %
Ingresos por remesas	# Hogares que reciben remesas menos de Lps. 1000.00	0.00	
Ingresos por remesas	# Hogares que reciben remesas de Lps. 1001.00 a 2000	0.00	

Tematica y Objetivos	Indicador	Valor	%
Ingresos por remesas	# Hogares que reciben remesas de Lps. 2001.00 en adelante	0.00	
Familias Trabajan la tierra y producen	# hogares que trabajan por cuenta propia la tierra	42.00	97.67 %
Familias Trabajan la tierra y producen	# hogares trabajan tierra totalmente pagada	19.00	44.19 %
Familias Trabajan la tierra y producen	# hogares trabajan tierra propia pagando	0.00	0.00 %
Familias Trabajan la tierra y producen	# hogares trabajan en tierra alquilada y prestada	0.00	0.00 %
Familias Trabajan la tierra y producen	# hogares trabajan en tierra en litigio y comunal	0.00	0.00 %
Familias Trabajan la tierra y producen	# hogares que no tiene tierra	24.00	55.81 %
Familias Trabajan la tierra y producen	# hogares que producen alimento	18.00	42.86 %
Familias Trabajan la tierra y producen	# hogares que producen alimento para autoconsumo	18.00	100.00 %
Personas Trabajan la tierra por familia	# viviendas donde trabaja una persona por familia	26.00	60.47 %
Personas Trabajan la tierra por familia	# viviendas donde trabajan dos persona por familia	11.00	25.58 %
Personas Trabajan la tierra por familia	# viviendas donde trabajan tres personas por familia	3.00	6.98 %
Personas Trabajan la tierra por familia	# viviendas donde trabajan 4 o más personas por familia	3.00	6.98 %
Datos Generales sobre poblacion	# de niñ@s en edad de estudiar	73.00	41.48 %
Datos Generales sobre poblacion	# de niñ@s en edad escolar que actualmente estudian	35.00	47.95 %
Datos Generales sobre poblacion	niñ@s en edad escolar que actualmente no estudian	38.00	52.05 %
Datos Generales sobre poblacion	# de niñ@s en edad de estudiar del sexo femenino	0.00	0.00 %
Datos Generales sobre poblacion	# de niñ@s en edad de estudiar del sexo masculino	0.00	0.00 %
Datos Generales sobre poblacion	# de niñ@s que actualmente estudian del sexo masculino	0.00	0.00 %
Datos Generales sobre poblacion	# de niñ@s que actualmente estudian del sexo femenino	0.00	0.00 %
Meta 3	# de niñ@s en edad preescolar (de 5 a 6 años)	7.00	9.59 %
Meta 3	# de niñ@s que están estudiando preescolar	0.00	0.00 %
	# de niñ@s en edad de estudiar primaria (7 a 12 años)	25.00	34.25 %
	# de niñ@s que estudian primaria	23.00	92.00 %
	# de niñ@s en edad de estudiar plan básico (13 a 15 años)	15.00	20.55 %
	# de niñ@s que actualmente cursan plan básico	3.00	20.00 %
Estudios diversificados	# de niñ@s en edad de estudiar diversificado (16 a 18 años)	12.00	16.44 %
Estudios diversificados	# de niñ@s que actualmente cursan diversificado	0.00	0.00 %
Estudios diversificados	# de niñ@s en edad de estudiar universidad (19 a 23 años)	14.00	19.18 %

Tematica y Objetivos	Indicador	Valor	%
Estudios diversificados	# jóvenes que actualmente estudian en la universidad	0.00	0.00 %
	Población que representa fuerza de trabajo emergente (13 a 18 años)	27.00	36.99 %
	Población fuerza de trabajo emergente que actualmente estudia en la	3.00	4.11 %
	total niñ@s en edad preescolar (de 5 a 6 años)	0.00	
	# de niñ@s que están estudiando preescolar	0.00	
	# de niños que estudian preescolar	0.00	
	Total niñ@s que estudian primaria	31.00	
	# de niños que estudian primaria	0.00	0.00 %
	# de niñas que estudian primaria	0.00	0.00 %
Estudios diversificados	Total niñ@s que estudian secundaria	4.00	
Estudios diversificados	# de niños que estudian secundaria	0.00	0.00 %
Estudios diversificados	# de niñas que estudian secundaria	0.00	0.00 %
Estudios diversificados	# de hombres en edad de trabajar <REVISAR !!!>		
	# de mujeres en edad de trabajar <REVISAR !!!>		
	% de mujeres que trabajan remuneradamente (ocupación) <REVISAR !!!>		
	# de hombres de la fuerza de trabajo emergente que actualmente estudia		
	# de mujeres de la fuerza de trabajo emergente que actualmente estudia		
	Tasa de embarazos en adolescentes (PN) (__ mujeres de 13 a 21 años)		
	# de madres solteras/ hogares	0.00	0.00 %
Meta 5	# de niñ@s menores o iguales a 4 años		
Meta 5	# de niñ@s muertos menores de 5 años en el 20___		
Meta 5	Tasa de mortalidad infantil en menores de 5 años		
Meta 5	Total de niñ@s / niñas nacidos en el 20___	4.00	
Meta 5	% de partos atendidos por enfermeras	0.00	0.00 %
Meta 5	% de partos atendidos por parteras	0.00	0.00 %
Meta 5	% de partos atendidos por médicos		
Meta 5	% de partos atendidos por ella sola		
Meta 5	% de partos atendidos por el marido		
Meta 5	% de partos atendidos por otra persona		

Tematica y Objetivos	Indicador	Valor	%
Meta 5	Tasa de desnutrición menores de 5 años (censo base 2001)		
Meta 6	# de madres murieron antes, durante o postparto en el 20_	0.00	0.00 %
Meta 6	Tasa de mortalidad materna por mil partos atendidos		
	# no de personas se enfermaron de paludismo durante el 20__	0.00	
	# no de personas se enfermaron de dengue clasico durante el 20__	0.00	
	# no de personas se enfermaron de IRAS durante el 20__		
	# no de personas se enfermaron de dengue hemorragico durante el 20__	0.00	
	# no de personas se enfermaron de chagas durante el 20__	0.00	
	# no de personas se enfermaron de tuberculosis durante el 20__		
	# no de personas se enfermaron de alcoholismo durante el 20__	0.00	
	# no de personas se enfermaron de cancer durante el 20__		
	# no de personas se enfermaron de diarreas durante el 20__	0.00	
	# no de personas se enfermaron de la piel durante el 20__	0.00	
	# no de personas se enfermaron de otra categoria durante el 20__	0.00	
	# no niñ@os con discapacidad durante el 20__		
	# viviendas con agua de pozo propio	0.00	0.00 %
	# viviendas con agua de acueducto	12.00	27.91 %
	# viviendas con agua de rio o quebrada	28.00	65.12 %
	# viviendas con servicio sanitario	1.00	2.33 %
	# viviendas con Letrinas	42.00	97.67 %
	# viviendas con Letrinas y las Utilizan	42.00	97.67 %
	# viviendas con Recoleccion de basura	0.00	0.00 %
	# viviendas con Aseo de Calles	0.00	0.00 %
	# viviendas con Energia Electrica Domiciliar	5.00	11.63 %
Vivienda	# total de edificaciones en el municipio		
	# de edificaciones publicas y privadas		
	# de viviendas		
	# de viviendas desocupadas		
	# de viviendas ocupadas		

Tematica y Objetivos	Indicador	Valor	%
	# familias con vivienda propia y pagada	42.00	97.67 %
	# viviendas propias pagando	0.00	0.00 %
	# viviendas alquiladas	0.00	0.00 %
	# viviendas prestadas o cedidas	1.00	2.33 %
Condiciones de la vivienda	# viviendas buen estado	22.00	51.16 %
Condiciones de la vivienda	# viviendas condiciones regulares	15.00	34.88 %
Condiciones de la vivienda	# viviendas mal estado	6.00	13.95 %
Condiciones de la vivienda	# viviendas sin Repello	5.00	11.63 %
Condiciones de la vivienda	# viviendas con piso de tierra	25.00	58.14 %
Condiciones de la vivienda	# viviendas sin cielo falso	2.00	4.65 %
Condiciones de la vivienda	# viviendas techo mal estado	3.00	6.98 %
Condiciones de la vivienda	# viviendas con problemas estructurales	7.00	16.28 %
Condiciones de la vivienda	# viviendas sin ningun problema	25.00	58.14 %
Condiciones de la vivienda	# viviendas con una pieza	22.00	51.16 %
Condiciones de la vivienda	# viviendas con dos piezas	16.00	37.21 %
Condiciones de la vivienda	# viviendas con tres piezas	3.00	6.98 %
Condiciones de la vivienda	# viviendas con cuatro piezas	11.00	25.58 %
Condiciones de la vivienda	# viviendas con cinco piezas	6.00	13.95 %
Condiciones de la vivienda	# viviendas con seis piezas	1.00	2.33 %
Viviendas con baños	# viviendas con cero baños	1.00	2.33 %
Viviendas con baños	# viviendas con un baño	42.00	97.67 %
Viviendas con baños	# viviendas con dos banos	0.00	0.00 %
Viviendas con baños	# viviendas 3 baños o mas	0.00	0.00 %
# familias por vivienda	# viviendas con una familia	40.00	93.02 %
# familias por vivienda	# viviendas con dos familias	3.00	6.98 %
# familias por vivienda	# viviendas con tres familias	0.00	0.00 %
Consumo energetico para cocinar	# viviendas que utilizan electricidad para cocinar	0.00	0.00 %
Consumo energetico para cocinar	# viviendas que utilizan gas volatil para cocinar	1.00	2.33 %
Consumo energetico para cocinar	# viviendas que utilizan kerosen para cocinar	0.00	0.00 %

Tematica y Objetivos	Indicador	Valor	%
Consumo energetico para cocinar	# viviendas que utilizan leña para cocinar	43.00	100.00 %
Consumo energetico para cocinar	# viviendas que utilizan ecofogon para cocinar	0.00	0.00 %
# de dormitorios	# viviendas que tienen una pieza como dormitorio	22.00	51.16 %
Condiciones de la vivienda	# viviendas que tienen dos piezas como dormitorio	16.00	37.21 %
Condiciones de la vivienda	# viviendas que tienen tres piezas como dormitorio	3.00	6.98 %
Condiciones de la vivienda	# viviendas que tienen cuatro piezas como dormitorio	2.00	4.65 %
Participacion	# de hogares donde los hombres participan en organizaciones(mayores	3.00	6.98 %
Participacion	# de hogares donde las mujeres participan en organizaciones(mayores 18	12.00	27.91 %
Participacion	# de hogares donde participa solo un hombre	3.00	6.98 %
Participacion	# de hogares donde participan dos o mas hombres	0.00	0.00 %
Participacion	# de hogares donde participa una sola mujer	12.00	27.91 %
Participacion	# de hogares donde participan dos mujeres	0.00	0.00 %
Participacion	# de hogares donde participan tres o mas mujeres	0.00	0.00 %

Aldea. San Isidro. Caserio. La Toyosa.

# de la Viv.	Nombre del jefe de familia	Ocupado	Desocupado	Edif. Publico/ Negocio	Estado de la Vivienda B	R	M
01	Yulisa Pineda.	x				x	
02	Pabla Villalta.	x				x	
03	Cristobal Artica.	x					x
04	Wilfredo Velasquez.	x				x	
05	Jose Catalino Velasquez.	x				x	
06	Sonia Velasquez.	x				x	
07	Benjamin Velasquez.	x				x	
08	Felipe Velasquez.	x					x
09	Emilio Perez.	x				x	
10	Josue Sauceda.	x			x		
11	Julio Alexis Garcia.	x				x	
12	Magdalena Velasquez.	x					x
13	Santos Ortiz.	x				x	
14	Sebastiana Palma.	x				x	
15	Bernaldo Velasquez.	x				x	
16	Onofre Garcia.	x				x	
17	Marco Tulio Velasquez	x				x	
18	Ernesto Velasquez.	x				x	
19	Pilar Velasquez.	x				x	
		19			01	15	03

# de la Viv.	Nombre del jefe de familia	Ocupado	Desocupado	Edif. Publico/ Negocio	Estado de la Vivienda B	R	M
20	Julio Elvir	x				x	
21	Ermilio Antonio Velasquez.	x				x	
22	Genaro Colindes.	x			x		
23	Marta Erdir.	x				x	
24	Ponpilio Elvir.	x				x	
25	Migdonio Elvir.	x				x	
26	Genaro Elvir.	x				x	
27	Israel Perez.	x				x	
28	Alfonso Garcia.	x				x	
29	leonidas Martinez.	x				x	
30	Deonicio Marcilla Andino	x				x	
31	Nelson Cerrato.	x				x	
32	Sabino Avilez.	x			x		
33	Diana Morgan.	x				x	
34	Santos Ramos.	x				x	
35	Wilson Murillo.	x				x	
36	Manuel Erdir.	x				x	
37	Ilder Amador.	x			x		
38	Ermilo Rosales.	x				x	
		19			03	16	

# de la Vivi.	Nombre del jefe de familia	Ocupado	Desocupado	Edif. Pública/ Negocio	Estado de la Vivienda		
					B	R	M
39	Javier Rosales.	x			x		
40	Menelio Sauceda.	x				x	
41	Wilmer Adalid Elvir.	x					x
42	Orlando Zavala.	x				x	
43	Santos Pablo Romero.	x				x	
44	Bacilio Alvarez.		x			x	
45	Tiburcio Zavala.		x			x	
46	Marco Velasque.		x			x	
47	leonidas Martinez.		x				x
48	Nelson Cerrato.		x			x	
49	Wilfredo Velasquez		x			x	
50	Iglecia.			x		x	
51	Escuela.			x		x	
52	Miguel Gutierrez.		x			x	
53	Victor Manuel.		x			x	
54	Ernestor Mendez.		x			x	
55	Manuel Artica.		x			x	

Cuadro Resumen

Descripción Edificación	#
Vivienda Ocupada.	43
Vivienda Desocupado.	70
Iglesias.	07
Centro Comunal	00
Escuelas	07
Kinder	00
Cesar	00
Negocios.	00
Edificio Gubernamental.	00
	55

-

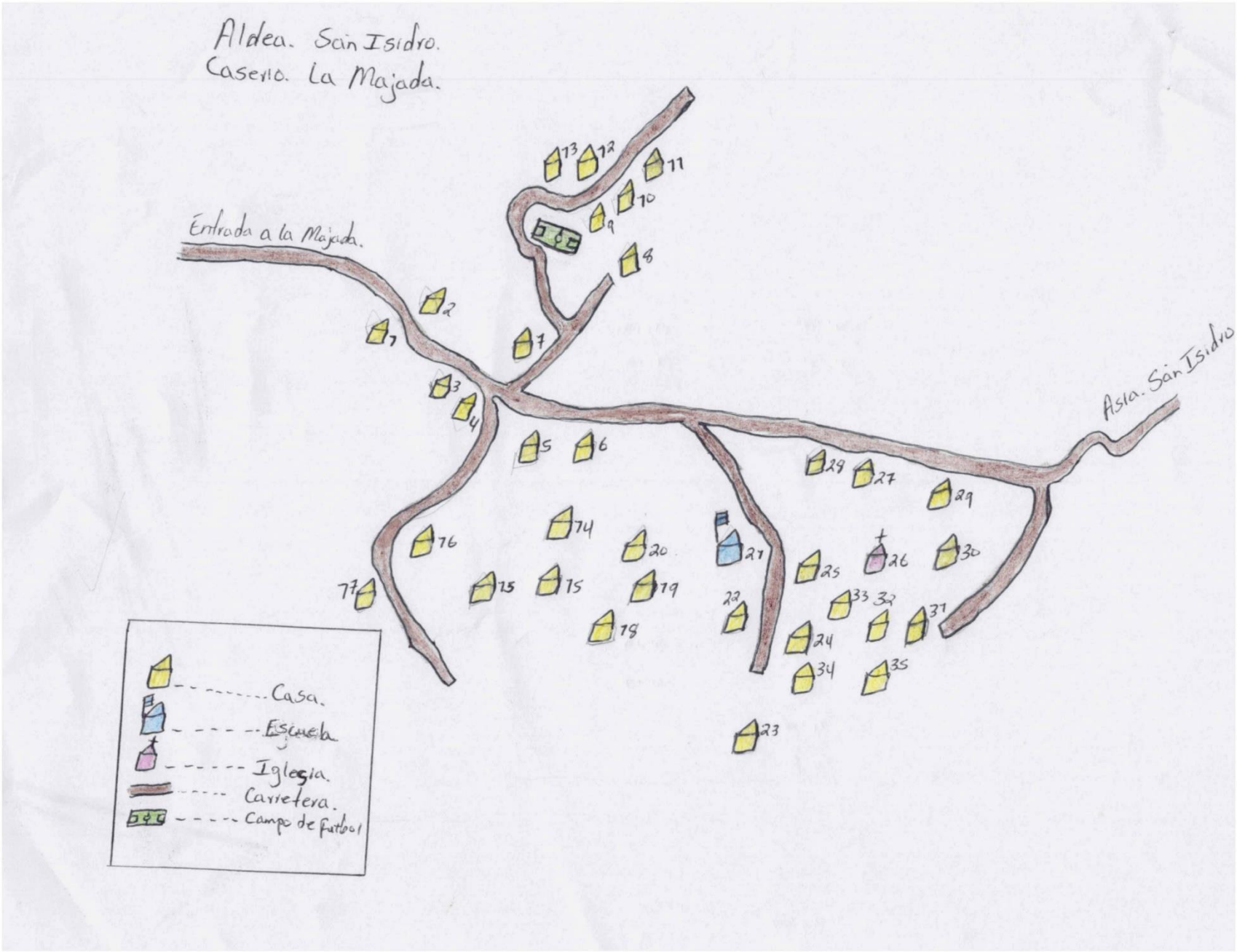
Aldea. San Isidro.
Caserio. La Majada.
Entrada a la Majada.
Casa.
Escuela.
Iglesia.
Carretera.
Campo de Futbol

Indicadores de Linea Base

Departamento EL PARAISO
Codigo Municipio 0715
Nombre del Municipio Teupasenti

Nombre LA MAJADA
Codigo
Tipo Comunidad: Caserio

Total Encuestas: 30

Tematica y Objetivos	Indicador	Valor	%
Datos Generales sobre poblacion	Población total	109.00	
Datos Generales sobre poblacion	Población femenina	47.00	43.12 %
Datos Generales sobre poblacion	Población masculina	62.00	56.88 %
Datos Generales sobre poblacion	Promedio de personas por vivienda	3.63	
Datos Generales sobre poblacion	Población menor de 5 años		
Datos Generales sobre poblacion	Población ubicada en el rango de 5 a 12 años		
Datos Generales sobre poblacion	Población ubicada en el rango de 13 a 18 años	18.00	16.51 %
Datos Generales sobre poblacion	Población ubicada en el rango de 19 a 30 años		
Datos Generales sobre poblacion	Población ubicada en el rango de 31 a 50 años		
Datos Generales sobre poblacion	Población ubicada en el rango de 51 años y más		
Fuerza de Trabajo	Poblacion en edad de Trabajar (PET)	87.00	79.82 %
Fuerza de Trabajo	Poblacion Economicamente Activa (PEA)	45.00	51.72 %
Fuerza de Trabajo	Poblacion Economicamente Inactiva(PEI)	42.00	48.28 %
Fuerza de Trabajo	Tasa de desempleao año pasado		
Meta 1	Total hogares con ingresos diario per cápita menor a $ 1.00	12.00	40.00 %
Meta 1	Total hogares con ingresos diario per cápita de $ 1.00 a 2.00	13.00	43.33 %
Meta 1	Total hogares con ingresos diario per cápita mayor a $ 2.00	5.00	16.67 %
Meta 1	Tasa de pobreza segun censo poblacion y vivienda		
Meta 1	Tasa de pobrza extrema segun censo 2001		
Meta 2	Total hogares que los ingresos les ajusta para alimentarse los 3 tiempos	30.00	100.00 %
Meta 2	Total hogares que los ingresos les ajusta para alimentarse los 2 tiempos	0.00	0.00 %
Ingresos por remesas	# Hogares que reciben remesas	3.00	10.00 %
Ingresos por remesas	# Hogares que reciben remesas menos de Lps. 1000.00	0.00	0.00 %
Ingresos por remesas	# Hogares que reciben remesas de Lps. 1001.00 a 2000	3.00	100.00 %
Ingresos por remesas	# Hogares que reciben remesas de Lps. 2001.00 en adelante	0.00	0.00 %

Tematica y Objetivos	Indicador	Valor	%
Familias Trabajan la tierra y producen	# hogares que trabajan por cuenta propia la tierra	28.00	93.33 %
Familias Trabajan la tierra y producen	# hogares trabajan tierra totalmente pagada	28.00	93.33 %
Familias Trabajan la tierra y producen	# hogares trabajan tierra propia pagando	0.00	0.00 %
Familias Trabajan la tierra y producen	# hogares trabajan en tierra alquilada y prestada	0.00	0.00 %
Familias Trabajan la tierra y producen	# hogares trabajan en tierra en litigio y comunal	0.00	0.00 %
Familias Trabajan la tierra y producen	# hogares que no tiene tierra	2.00	6.67 %
Familias Trabajan la tierra y producen	# hogares que producen alimento	28.00	100.00 %
Familias Trabajan la tierra y producen	# hogares que producen alimento para autoconsumo	27.00	96.43 %
Personas Trabajan la tierra por familia	# viviendas donde trabaja una persona por familia	21.00	70.00 %
Personas Trabajan la tierra por familia	# viviendas donde trabajan dos persona por familia	4.00	13.33 %
Personas Trabajan la tierra por familia	# viviendas donde trabajan tres personas por familia	4.00	13.33 %
Personas Trabajan la tierra por familia	# viviendas donde trabajan 4 o más personas por familia	1.00	3.33 %
Datos Generales sobre poblacion	# de niñ@s en edad de estudiar	54.00	49.54 %
Datos Generales sobre poblacion	# de niñ@s en edad escolar que actualmente estudian	20.00	37.04 %
Datos Generales sobre poblacion	niñ@s en edad escolar que actualmente no estudian	34.00	62.96 %
Datos Generales sobre poblacion	# de niñ@s en edad de estudiar del sexo femenino	0.00	0.00 %
Datos Generales sobre poblacion	# de niñ@s en edad de estudiar del sexo masculino	0.00	0.00 %
Datos Generales sobre poblacion	# de niñ@s que actualmente estudian del sexo masculino	0.00	0.00 %
Datos Generales sobre poblacion	# de niñ@s que actualmente estudian del sexo femenino	0.00	0.00 %
Meta 3	# de niñ@s en edad preescolar (de 5 a 6 años)	7.00	12.96 %
Meta 3	# de niñ@s que están estudiando preescolar	0.00	0.00 %
	# de niñ@s en edad de estudiar primaria (7 a 12 años)	14.00	25.93 %
	# de niñ@s que estudian primaria	12.00	85.71 %
	# de niñ@s en edad de estudiar plan básico (13 a 15 años)	6.00	11.11 %
	# de niñ@s que actualmente cursan plan básico	1.00	16.67 %
Estudios diversificados	# de niñ@s en edad de estudiar diversificado (16 a 18 años)	14.00	25.93 %
Estudios diversificados	# de niñ@s que actualmente cursan diversificado	0.00	0.00 %
Estudios diversificados	# de niñ@s en edad de estudiar universidad (19 a 23 años)	13.00	24.07 %
Estudios diversificados	# jóvenes que actualmente estudian en la universidad	0.00	0.00 %

Tematica y Objetivos	Indicador	Valor	%
	Población que representa fuerza de trabajo emergente (13 a 18 años)	20.00	37.04 %
	Población fuerza de trabajo emergente que actualmente estudia en la	1.00	1.85 %
	total niñ@s en edad preescolar (de 5 a 6 años)	0.00	
	# de niñ@s que están estudiando preescolar	0.00	
	# de niños que estudian preescolar	0.00	
	Total niñ@s que estudian primaria	19.00	
	# de niños que estudian primaria	0.00	0.00 %
	# de niñas que estudian primaria	0.00	0.00 %
Estudios diversificados	Total niñ@s que estudian secundaria	1.00	
Estudios diversificados	# de niños que estudian secundaria	0.00	0.00 %
Estudios diversificados	# de niñas que estudian secundaria	0.00	0.00 %
Estudios diversificados	# de hombres en edad de trabajar <REVISAR !!!>		
	# de mujeres en edad de trabajar <REVISAR !!!>		
	% de mujeres que trabajan remuneradamente (ocupación) <REVISAR !!!>		
	# de hombres de la fuerza de trabajo emergente que actualmente estudia		
	# de mujeres de la fuerza de trabajo emergente que actualmente estudia		
	Tasa de embarazos en adolescentes (PN) (__ mujeres de 13 a 21 años)		
	# de madres solteras/ hogares	2.00	8.70 %
Meta 5	# de niñ@s menores o iguales a 4 años		
Meta 5	# de niñ@s muertos menores de 5 años en el 20___		
Meta 5	Tasa de mortalidad infantil en menores de 5 años		
Meta 5	Total de niñ@s / niñas nacidos en el 20___	1.00	
Meta 5	% de partos atendidos por enfermeras	0.00	0.00 %
Meta 5	% de partos atendidos por parteras	0.00	0.00 %
Meta 5	% de partos atendidos por médicos		
Meta 5	% de partos atendidos por ella sola		
Meta 5	% de partos atendidos por el marido		
Meta 5	% de partos atendidos por otra persona		
Meta 5	Tasa de desnutrición menores de 5 años (censo base 2001)		

Tematica y Objetivos	Indicador	Valor	%
Meta 6	# de madres murieron antes, durante o postparto en el 20_	0.00	0.00 %
Meta 6	Tasa de mortalidad materna por mil partos atendidos		
	# no de personas se enfermaron de paludismo durante el 20__	0.00	0.00 %
	# no de personas se enfermaron de dengue clasico durante el 20__	4.00	26.67 %
	# no de personas se enfermaron de IRAS durante el 20__		
	# no de personas se enfermaron de dengue hemorragico durante el 20__	0.00	0.00 %
	# no de personas se enfermaron de chagas durante el 20__	0.00	0.00 %
	# no de personas se enfermaron de tuberculosis durante el 20__		
	# no de personas se enfermaron de alcoholismo durante el 20__	0.00	0.00 %
	# no de personas se enfermaron de cancer durante el 20__		
	# no de personas se enfermaron de diarreas durante el 20__	0.00	0.00 %
	# no de personas se enfermaron de la piel durante el 20__	1.00	6.67 %
	# no de personas se enfermaron de otra categoria durante el 20__	7.00	46.67 %
	# no niñ@os con discapacidad durante el 20__		
	# viviendas con agua de pozo propio	1.00	3.33 %
	# viviendas con agua de acueducto	28.00	93.33 %
	# viviendas con agua de rio o quebrada	0.00	0.00 %
	# viviendas con servicio sanitario	4.00	13.33 %
	# viviendas con Letrinas	17.00	56.67 %
	# viviendas con Letrinas y las Utilizan	17.00	56.67 %
	# viviendas con Recoleccion de basura	0.00	0.00 %
	# viviendas con Aseo de Calles	0.00	0.00 %
	# viviendas con Energia Electrica Domiciliar	1.00	3.33 %
Vivienda	# total de edificaciones en el municipio		
	# de edificaciones publicas y privadas		
	# de viviendas		
	# de viviendas desocupadas		
	# de viviendas ocupadas		
	# familias con vivienda propia y pagada	30.00	100.00 %

Tematica y Objetivos	Indicador	Valor	%
	# viviendas propias pagando	0.00	0.00 %
	# viviendas alquiladas	0.00	0.00 %
	# viviendas prestadas o cedidas	0.00	0.00 %
Condiciones de la vivienda	# viviendas buen estado	6.00	20.00 %
Condiciones de la vivienda	# viviendas condiciones regulares	23.00	76.67 %
Condiciones de la vivienda	# viviendas mal estado	1.00	3.33 %
Condiciones de la vivienda	# viviendas sin Repello	6.00	20.00 %
Condiciones de la vivienda	# viviendas con piso de tierra	5.00	16.67 %
Condiciones de la vivienda	# viviendas sin cielo falso	0.00	0.00 %
Condiciones de la vivienda	# viviendas techo mal estado	0.00	0.00 %
Condiciones de la vivienda	# viviendas con problemas estructurales	0.00	0.00 %
Condiciones de la vivienda	# viviendas sin ningun problema	5.00	16.67 %
Condiciones de la vivienda	# viviendas con una pieza	19.00	63.33 %
Condiciones de la vivienda	# viviendas con dos piezas	11.00	36.67 %
Condiciones de la vivienda	# viviendas con tres piezas	0.00	0.00 %
Condiciones de la vivienda	# viviendas con cuatro piezas	3.00	10.00 %
Condiciones de la vivienda	# viviendas con cinco piezas	2.00	6.67 %
Condiciones de la vivienda	# viviendas con seis piezas	0.00	0.00 %
Viviendas con baños	# viviendas con cero baños	12.00	40.00 %
Viviendas con baños	# viviendas con un baño	18.00	60.00 %
Viviendas con baños	# viviendas con dos banos	0.00	0.00 %
Viviendas con baños	# viviendas 3 baños o mas	0.00	0.00 %
# familias por vivienda	# viviendas con una familia	29.00	96.67 %
# familias por vivienda	# viviendas con dos familias	1.00	3.33 %
# familias por vivienda	# viviendas con tres familias	0.00	0.00 %
Consumo energetico para cocinar	# viviendas que utilizan electricidad para cocinar	0.00	0.00 %
Consumo energetico para cocinar	# viviendas que utilizan gas volatil para cocinar	0.00	0.00 %
Consumo energetico para cocinar	# viviendas que utilizan kerosen para cocinar	1.00	3.33 %
Consumo energetico para cocinar	# viviendas que utilizan leña para cocinar	30.00	100.00 %

Tematica y Objetivos	Indicador	Valor	%
Consumo energetico para cocinar	# viviendas que utilizan ecofogon para cocinar	7.00	23.33 %
# de dormitorios	# viviendas que tienen una pieza como dormitorio	19.00	63.33 %
Condiciones de la vivienda	# viviendas que tienen dos piezas como dormitorio	11.00	36.67 %
Condiciones de la vivienda	# viviendas que tienen tres piezas como dormitorio	0.00	0.00 %
Condiciones de la vivienda	# viviendas que tienen cuatro piezas como dormitorio	0.00	0.00 %
Participacion	# de hogares donde los hombres participan en organizaciones(mayores	6.00	20.00 %
Participacion	# de hogares donde las mujeres participan en organizaciones(mayores 18	7.00	23.33 %
Participacion	# de hogares donde participa solo un hombre	6.00	20.00 %
Participacion	# de hogares donde participan dos o mas hombres	0.00	0.00 %
Participacion	# de hogares donde participa una sola mujer	7.00	23.33 %
Participacion	# de hogares donde participan dos mujeres	0.00	0.00 %
Participacion	# de hogares donde participan tres o mas mujeres	0.00	0.00 %

Aldea. San Isidro. Caserio. La Majada.

# de la Viv.	Nombre del jefe de familia	Ocupado	Desocupado	Edif. Publico/ Negocio	Estado de la Vivienda B	R	M
01	Santos Florencio Gutierrez.	x			x		
02	Elivanto Barquez Jiron	x				x	
03	Jose Luiz Nuñez.	x				x	
04	Anjel Antonio Ramos.	x				x	
05	Wilfredo Lopez. Medina.	x			x		
06	Santos Majin Alvarez. Fonseca	x				x	
07	Josè Fidencio Alvarez.	x			x		
08	Juaquin Amaya.	x			x		
09	Campcecion Lopez. Medina	x				x	
10	Ramon Ernestor Irias Artica.	x				x	
11	Juan Antonio Rosales.	x				x	
12	Armando Mendez. Martinez.	x				x	
13	Edwin Anael Rivas.	x				x	
14	Miriam del Carmen Mendez.	x				x	
15	Nelson David Mendez.	x				x	
16	Guillermo Adali Avilez Velasquez.	x				x	
17	Santos Edicta Ortez. Mendez.	x				x	
18	Katalina Garcia.	x			x		
19	Medardo Josè Mendez.	x					x
		19			5	13	1

# de la Viv.	Nombre del jefe de familia	Ocupado	Desocupado	Edif. Publico/ Negocio	Estado de la Vivienda B	R	M
20	Icidoro Lopez Cerrato	x				x	
21	Noel Lopez. Medina.	x				x	
22	Luciano Vasquez. Jiron	x				x	
23	Antonio Mendez.	x				x	
24	Josè Eneccin Mendez.	x				x	
25	Mariza Mendez.	x				x	
26	Eduvijes Mendez.	x				x	
27	Ruven Alfredo Ramos.	x				x	
28	Teresa de Jesus Garcia.	x				x	
29	Madelin Yamileth Velasquez	x				x	
30	Marvin Orlando Lopez.	x				x	
31	Escuela.			x	x		
32	Iglecia.			x		x	
33	Santos Fonseca.		x			x	
34	Santos Mendez.		x				x
35	Santos Majin Alvarez.		x			x	
		11	3	2	1	14	1

Cuadro Resumen

Descripción Edificación	#
Vivienda Ocupada	30
Vivienda Desocupada	3
Iglesias	7
Centro Comunal	
Escuelas	7
Kinder	0
Casar	0
Negocios	0
Edificio Gobernamental	0
	35

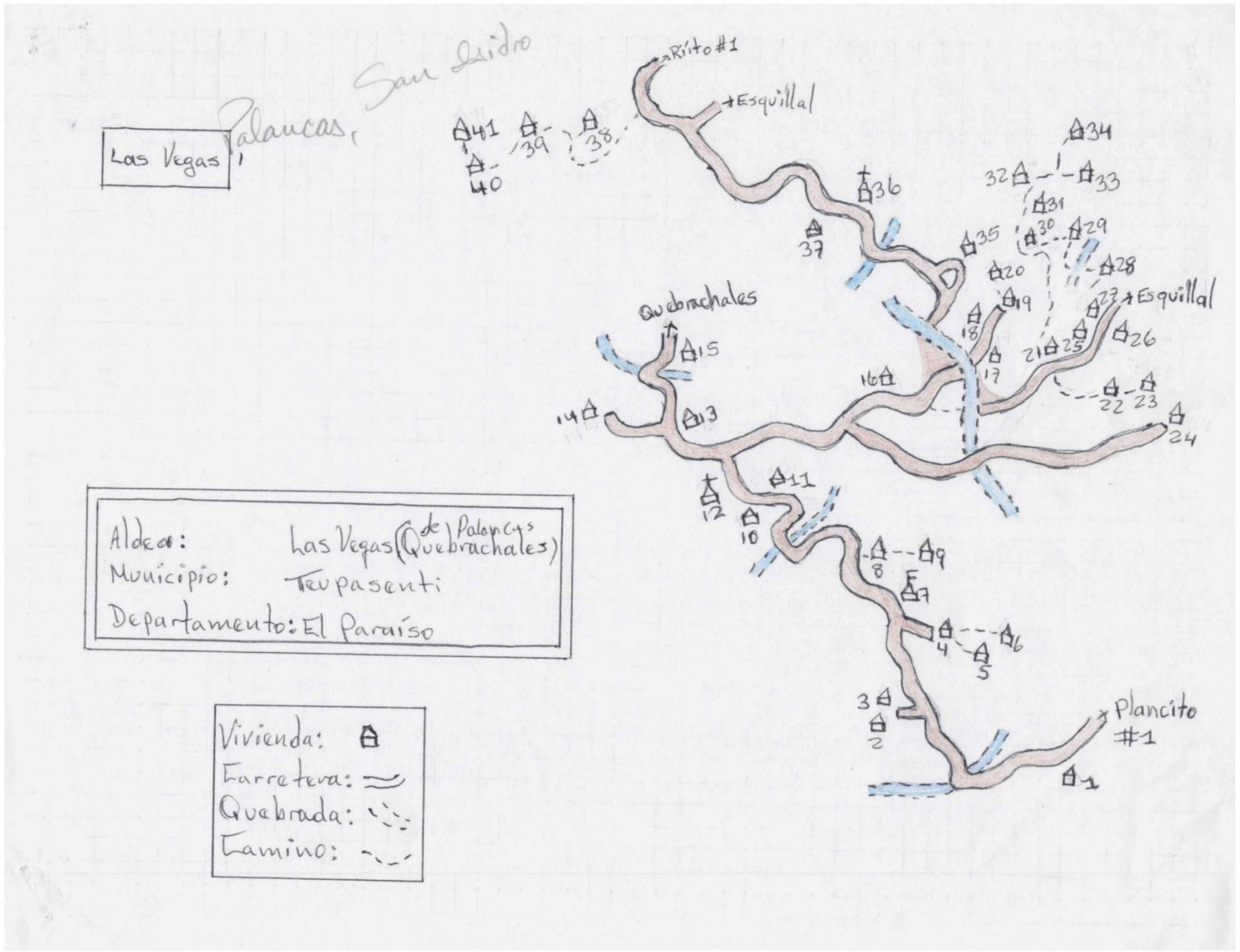
Las Vegas
Palancas, San Isidro
Riito #1
Esquillal
Quebrachales
Esquillal
Plancito #1
Aldea: Las Vegas (de Palancas Quebrachales)
Municipio: Teupasenti
Departamento: El Paraíso
Vivienda:
Carretera:
Quebrada:
Camino:

Indicadores de Linea Base

Departamento EL PARAISO
Codigo Municipio 0715
Nombre del Municipio Teupasenti

Nombre las vegas de palanca
Codigo
Tipo Comunidad: Caserio

Total Encuestas: 14

Tematica y Objetivos	Indicador	Valor	%
Datos Generales sobre poblacion	Población total	63.00	
Datos Generales sobre poblacion	Población femenina	28.00	44.44 %
Datos Generales sobre poblacion	Población masculina	35.00	55.56 %
Datos Generales sobre poblacion	Promedio de personas por vivienda	4.50	
Datos Generales sobre poblacion	Población menor de 5 años		
Datos Generales sobre poblacion	Población ubicada en el rango de 5 a 12 años		
Datos Generales sobre poblacion	Población ubicada en el rango de 13 a 18 años	7.00	11.11 %
Datos Generales sobre poblacion	Población ubicada en el rango de 19 a 30 años		
Datos Generales sobre poblacion	Población ubicada en el rango de 31 a 50 años		
Datos Generales sobre poblacion	Población ubicada en el rango de 51 años y más		
Fuerza de Trabajo	Poblacion en edad de Trabajar (PET)	50.00	79.37 %
Fuerza de Trabajo	Poblacion Economicamente Activa (PEA)	24.00	48.00 %
Fuerza de Trabajo	Poblacion Economicamente Inactiva(PEI)	26.00	52.00 %
Fuerza de Trabajo	Tasa de desempleao año pasado		
Meta 1	Total hogares con ingresos diario per cápita menor a $ 1.00	7.00	50.00 %
Meta 1	Total hogares con ingresos diario per cápita de $ 1.00 a 2.00	5.00	35.71 %
Meta 1	Total hogares con ingresos diario per cápita mayor a $ 2.00	2.00	14.29 %
Meta 1	Tasa de pobreza segun censo poblacion y vivienda		
Meta 1	Tasa de pobrza extrema segun censo 2001		
Meta 2	Total hogares que los ingresos les ajusta para alimentarse los 3 tiempos	14.00	100.00 %
Meta 2	Total hogares que los ingresos les ajusta para alimentarse los 2 tiempos	0.00	0.00 %
Ingresos por remesas	# Hogares que reciben remesas	0.00	0.00 %
Ingresos por remesas	# Hogares que reciben remesas menos de Lps. 1000.00	0.00	
Ingresos por remesas	# Hogares que reciben remesas de Lps. 1001.00 a 2000	0.00	
Ingresos por remesas	# Hogares que reciben remesas de Lps. 2001.00 en adelante	0.00	

Tematica y Objetivos	Indicador	Valor	%
Familias Trabajan la tierra y producen	# hogares que trabajan por cuenta propia la tierra	14.00	100.00 %
Familias Trabajan la tierra y producen	# hogares trabajan tierra totalmente pagada	14.00	100.00 %
Familias Trabajan la tierra y producen	# hogares trabajan tierra propia pagando	0.00	0.00 %
Familias Trabajan la tierra y producen	# hogares trabajan en tierra alquilada y prestada	0.00	0.00 %
Familias Trabajan la tierra y producen	# hogares trabajan en tierra en litigio y comunal	0.00	0.00 %
Familias Trabajan la tierra y producen	# hogares que no tiene tierra	0.00	0.00 %
Familias Trabajan la tierra y producen	# hogares que producen alimento	14.00	100.00 %
Familias Trabajan la tierra y producen	# hogares que producen alimento para autoconsumo	8.00	57.14 %
Personas Trabajan la tierra por familia	# viviendas donde trabaja una persona por familia	8.00	57.14 %
Personas Trabajan la tierra por familia	# viviendas donde trabajan dos persona por familia	4.00	28.57 %
Personas Trabajan la tierra por familia	# viviendas donde trabajan tres personas por familia	0.00	0.00 %
Personas Trabajan la tierra por familia	# viviendas donde trabajan 4 o más personas por familia	2.00	14.29 %
Datos Generales sobre poblacion	# de niñ@s en edad de estudiar	24.00	38.10 %
Datos Generales sobre poblacion	# de niñ@s en edad escolar que actualmente estudian	15.00	62.50 %
Datos Generales sobre poblacion	niñ@s en edad escolar que actualmente no estudian	9.00	37.50 %
Datos Generales sobre poblacion	# de niñ@s en edad de estudiar del sexo femenino	0.00	0.00 %
Datos Generales sobre poblacion	# de niñ@s en edad de estudiar del sexo masculino	0.00	0.00 %
Datos Generales sobre poblacion	# de niñ@s que actualmente estudian del sexo masculino	0.00	0.00 %
Datos Generales sobre poblacion	# de niñ@s que actualmente estudian del sexo femenino	0.00	0.00 %
Meta 3	# de niñ@s en edad preescolar (de 5 a 6 años)	2.00	8.33 %
Meta 3	# de niñ@s que están estudiando preescolar	0.00	0.00 %
	# de niñ@s en edad de estudiar primaria (7 a 12 años)	9.00	37.50 %
	# de niñ@s que estudian primaria	6.00	66.67 %
	# de niñ@s en edad de estudiar plan básico (13 a 15 años)	2.00	8.33 %
	# de niñ@s que actualmente cursan plan básico	0.00	0.00 %
Estudios diversificados	# de niñ@s en edad de estudiar diversificado (16 a 18 años)	4.00	16.67 %
Estudios diversificados	# de niñ@s que actualmente cursan diversificado	1.00	25.00 %
Estudios diversificados	# de niñ@s en edad de estudiar universidad (19 a 23 años)	7.00	29.17 %
Estudios diversificados	# jóvenes que actualmente estudian en la universidad	0.00	0.00 %

Tematica y Objetivos	Indicador	Valor	%
	Población que representa fuerza de trabajo emergente (13 a 18 años)	6.00	25.00 %
	Población fuerza de trabajo emergente que actualmente estudia en la	1.00	4.17 %
	total niñ@s en edad preescolar (de 5 a 6 años)	0.00	
	# de niñ@s que están estudiando preescolar	0.00	
	# de niños que estudian preescolar	0.00	
	Total niñ@s que estudian primaria	10.00	
	# de niños que estudian primaria	0.00	0.00 %
	# de niñas que estudian primaria	0.00	0.00 %
Estudios diversificados	Total niñ@s que estudian secundaria	5.00	
Estudios diversificados	# de niños que estudian secundaria	0.00	0.00 %
Estudios diversificados	# de niñas que estudian secundaria	0.00	0.00 %
Estudios diversificados	# de hombres en edad de trabajar <REVISAR !!!>		
	# de mujeres en edad de trabajar <REVISAR !!!>		
	% de mujeres que trabajan remuneradamente (ocupación) <REVISAR !!!>		
	# de hombres de la fuerza de trabajo emergente que actualmente estudia		
	# de mujeres de la fuerza de trabajo emergente que actualmente estudia		
	Tasa de embarazos en adolescentes (PN) (__ mujeres de 13 a 21 años)		
	# de madres solteras/ hogares	2.00	12.50 %
Meta 5	# de niñ@s menores o iguales a 4 años		
Meta 5	# de niñ@s muertos menores de 5 años en el 20___		
Meta 5	Tasa de mortalidad infantil en menores de 5 años		
Meta 5	Total de niñ@s / niñas nacidos en el 20___	5.00	
Meta 5	% de partos atendidos por enfermeras	0.00	0.00 %
Meta 5	% de partos atendidos por parteras	0.00	0.00 %
Meta 5	% de partos atendidos por médicos		
Meta 5	% de partos atendidos por ella sola		
Meta 5	% de partos atendidos por el marido		
Meta 5	% de partos atendidos por otra persona		
Meta 5	Tasa de desnutrición menores de 5 años (censo base 2001)		

Tematica y Objetivos	Indicador	Valor	%
Meta 6	# de madres murieron antes, durante o postparto en el 20_	0.00	0.00 %
Meta 6	Tasa de mortalidad materna por mil partos atendidos		
	# no de personas se enfermaron de paludismo durante el 20__	0.00	0.00 %
	# no de personas se enfermaron de dengue clasico durante el 20__	0.00	0.00 %
	# no de personas se enfermaron de IRAS durante el 20__		
	# no de personas se enfermaron de dengue hemorragico durante el 20__	0.00	0.00 %
	# no de personas se enfermaron de chagas durante el 20__	0.00	0.00 %
	# no de personas se enfermaron de tuberculosis durante el 20__		
	# no de personas se enfermaron de alcoholismo durante el 20__	0.00	0.00 %
	# no de personas se enfermaron de cancer durante el 20__		
	# no de personas se enfermaron de diarreas durante el 20__	0.00	0.00 %
	# no de personas se enfermaron de la piel durante el 20__	0.00	0.00 %
	# no de personas se enfermaron de otra categoria durante el 20__	2.00	100.00 %
	# no niñ@os con discapacidad durante el 20__		
	# viviendas con agua de pozo propio	1.00	7.14 %
	# viviendas con agua de acueducto	0.00	0.00 %
	# viviendas con agua de rio o quebrada	12.00	85.71 %
	# viviendas con servicio sanitario	0.00	0.00 %
	# viviendas con Letrinas	13.00	92.86 %
	# viviendas con Letrinas y las Utilizan	13.00	92.86 %
	# viviendas con Recoleccion de basura	0.00	0.00 %
	# viviendas con Aseo de Calles	0.00	0.00 %
	# viviendas con Energia Electrica Domiciliar	2.00	14.29 %
Vivienda	# total de edificaciones en el municipio		
	# de edificaciones publicas y privadas		
	# de viviendas		
	# de viviendas desocupadas		
	# de viviendas ocupadas		
	# familias con vivienda propia y pagada	14.00	100.00 %

Tematica y Objetivos	Indicador	Valor	%
	# viviendas propias pagando	0.00	0.00 %
	# viviendas alquiladas	0.00	0.00 %
	# viviendas prestadas o cedidas	0.00	0.00 %
Condiciones de la vivienda	# viviendas buen estado	8.00	57.14 %
Condiciones de la vivienda	# viviendas condiciones regulares	6.00	42.86 %
Condiciones de la vivienda	# viviendas mal estado	0.00	0.00 %
Condiciones de la vivienda	# viviendas sin Repello	4.00	28.57 %
Condiciones de la vivienda	# viviendas con piso de tierra	9.00	64.29 %
Condiciones de la vivienda	# viviendas sin cielo falso	1.00	7.14 %
Condiciones de la vivienda	# viviendas techo mal estado	2.00	14.29 %
Condiciones de la vivienda	# viviendas con problemas estructurales	1.00	7.14 %
Condiciones de la vivienda	# viviendas sin ningun problema	9.00	64.29 %
Condiciones de la vivienda	# viviendas con una pieza	0.00	0.00 %
Condiciones de la vivienda	# viviendas con dos piezas	12.00	85.71 %
Condiciones de la vivienda	# viviendas con tres piezas	2.00	14.29 %
Condiciones de la vivienda	# viviendas con cuatro piezas	4.00	28.57 %
Condiciones de la vivienda	# viviendas con cinco piezas	1.00	7.14 %
Condiciones de la vivienda	# viviendas con seis piezas	3.00	21.43 %
Viviendas con baños	# viviendas con cero baños	1.00	7.14 %
Viviendas con baños	# viviendas con un baño	13.00	92.86 %
Viviendas con baños	# viviendas con dos banos	0.00	0.00 %
Viviendas con baños	# viviendas 3 baños o mas	0.00	0.00 %
# familias por vivienda	# viviendas con una familia	13.00	92.86 %
# familias por vivienda	# viviendas con dos familias	1.00	7.14 %
# familias por vivienda	# viviendas con tres familias	0.00	0.00 %
Consumo energetico para cocinar	# viviendas que utilizan electricidad para cocinar	1.00	7.14 %
Consumo energetico para cocinar	# viviendas que utilizan gas volatil para cocinar	1.00	7.14 %
Consumo energetico para cocinar	# viviendas que utilizan kerosen para cocinar	1.00	7.14 %
Consumo energetico para cocinar	# viviendas que utilizan leña para cocinar	13.00	92.86 %

Tematica y Objetivos	Indicador	Valor	%
Consumo energetico para cocinar	# viviendas que utilizan ecofogon para cocinar	1.00	7.14 %
# de dormitorios	# viviendas que tienen una pieza como dormitorio	0.00	0.00 %
Condiciones de la vivienda	# viviendas que tienen dos piezas como dormitorio	12.00	85.71 %
Condiciones de la vivienda	# viviendas que tienen tres piezas como dormitorio	2.00	14.29 %
Condiciones de la vivienda	# viviendas que tienen cuatro piezas como dormitorio	0.00	0.00 %
Participacion	# de hogares donde los hombres participan en organizaciones(mayores	3.00	21.43 %
Participacion	# de hogares donde las mujeres participan en organizaciones(mayores 18	2.00	14.29 %
Participacion	# de hogares donde participa solo un hombre	3.00	21.43 %
Participacion	# de hogares donde participan dos o mas hombres	0.00	0.00 %
Participacion	# de hogares donde participa una sola mujer	2.00	14.29 %
Participacion	# de hogares donde participan dos mujeres	0.00	0.00 %
Participacion	# de hogares donde participan tres o mas mujeres	0.00	0.00 %

Municipio: Teupasenti
Departamento: El Paraíso Palanca, San Isidro
Aldea o caserío: Las Vegas, Quebrachales, San Isidro

# de la vivienda	Nombre del jefe de familia	Ocupado	Desocupado	Edif. Público Negocio	Estado de la Vivienda B	R	M
01	Sonia Ortiz		x			x	
02	José Amparo Avilez	x				x	
03	Cristina Mideuce		x			x	
04	Juan Pablo Díaz	x					x
05	Exequiel Rodríguez		x				x
06	Angélica Marbely Velásquez	x					x
07	Esc. "Las Vegas"			x		x	
08	Denis Daniel Peña	x				x	
09	María Elena Marcía Murillo	x				x	
10	Balbino Velásquez		x			x	
11	Teodoro García		x			x	
12	Templo Evangélico: "Cristo de la Profesía"			x		x	
13	Rafael Mairena		x			x	
14	Balbino Velásquez		x			x	
15	Máximo Salgado	x				x	
16	Fausto Cruz		x			x	
17	José Luis Velásquez López	x				x	
18	Nicolás Velásquez	x				x	
19	Cecilia Nolbertina López Ortiz	x				x	
		09	08	02	00	16	03

Municipio: Teupasenti
Departamento: El Paraíso Palancas
Aldea o caserío: Las Vegas, Quebrachales, San Isidro

# de la vivienda	Nombre del jefe de familia	Ocupado	Desocupado	Edif. Público Negocio	Estado de la Vivienda B	R	M
20	Abiezer Abismael Velásquez		x			x	
21	Pedro Salgado	x				x	
22	José Tomás Salgado Herrera	x				x	
23	Adrian Velásquez	x				x	
24	Nicolás Velásquez		x			x	
25	Juan Alberto Herrera	x				x	
26	Fausto Cruz		x			x	
27	Ambrosio Herrera López	x				x	
28	Juan Alberto Herrera		x			x	
29	Juan Ramón Herrera Velásquez	x				x	
30	Blas Ramón Salgado Marcía	x				x	
31	Santos Quintín Salgado	x				x	
32	Osman Asterio Velásquez López	x				x	
33	Santos Damian Salgado Avilez	x				x	
34	Enrique Amaya	x				x	
35	Bernardo Amaya Díaz	x				x	
36	Templo Evangélico: Iglesia Libre de Dios Pentecostés			x		x	
37	Juan Ramón Avila Ilías	x				x	
38	Otilio Díaz Villalta		x			x	
		13	05	01	00	19	00

Municipio: ~~Teupasenti~~
Departamento: El Paraíso Olancho
Aldea o caserío: Las Vegas, ~~Quebrachales~~, San Isidro

# de la Vivienda	Nombre del jefe de familia	Ocupado	Desocupado	Edif. Público Negocio	Estado de la Vivienda		
					B	R	M
39	Jorge Geovany Díaz	x				x	
40	Agustín Amaya		x			x	
41	Santos Agustín Amaya Villalta	x				x	

ALDEA DE SANTA CRUZ Y SUS CASERIOS

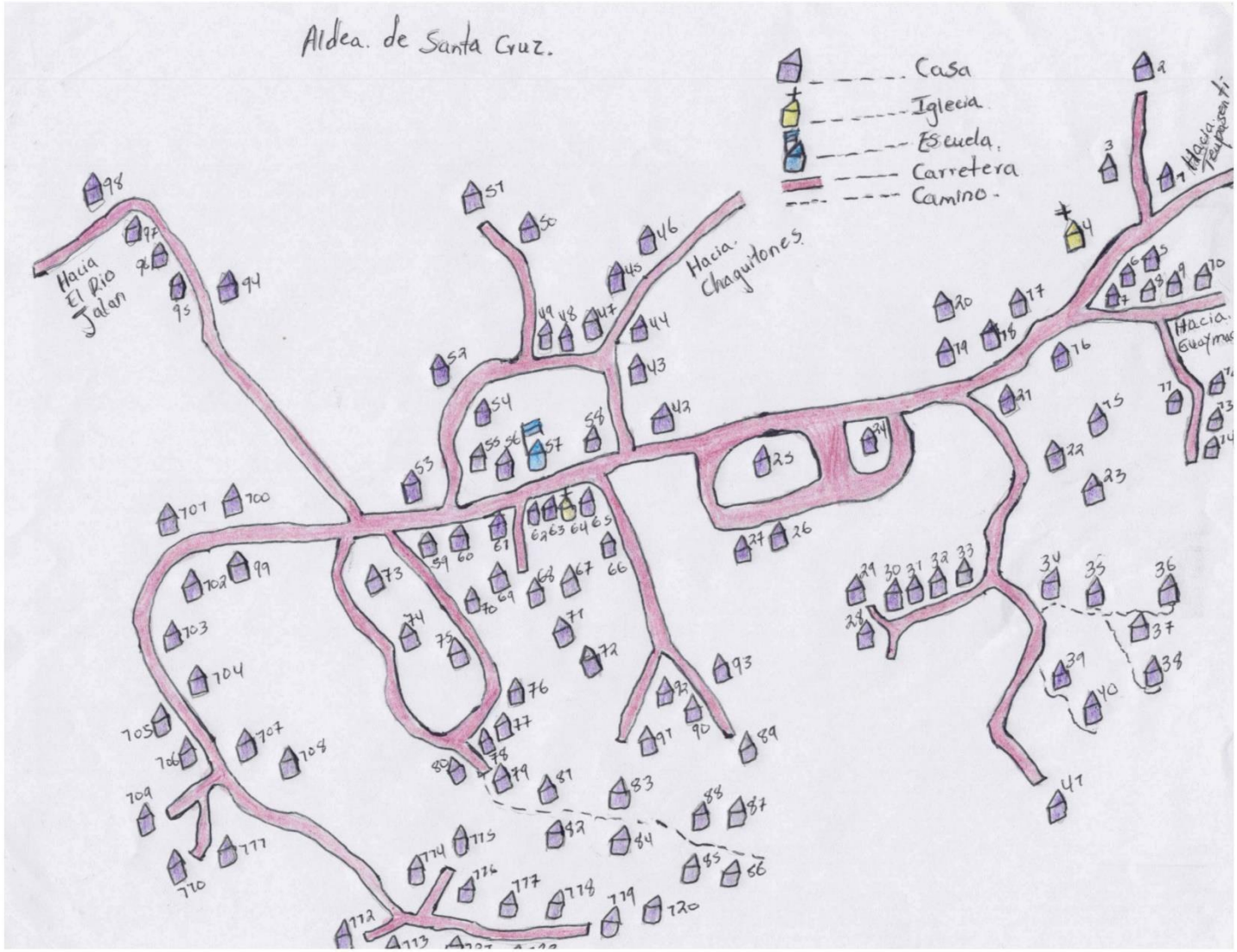

Indicadores de Linea Base

Departamento EL PARAISO
Codigo Municipio 0715
Nombre del Municipio Teupasenti

Nombre SANTA CRUZ
Codigo
Tipo Comunidad: Aldea

Total Encuestas: 139

Tematica y Objetivos	Indicador	Valor	%
Datos Generales sobre poblacion	Población total	680.00	
Datos Generales sobre poblacion	Población femenina	310.00	45.59 %
Datos Generales sobre poblacion	Población masculina	370.00	54.41 %
Datos Generales sobre poblacion	Promedio de personas por vivienda	4.89	
Datos Generales sobre poblacion	Población menor de 5 años		
Datos Generales sobre poblacion	Población ubicada en el rango de 5 a 12 años		
Datos Generales sobre poblacion	Población ubicada en el rango de 13 a 18 años	94.00	13.82 %
Datos Generales sobre poblacion	Población ubicada en el rango de 19 a 30 años		
Datos Generales sobre poblacion	Población ubicada en el rango de 31 a 50 años		
Datos Generales sobre poblacion	Población ubicada en el rango de 51 años y más		
Fuerza de Trabajo	Poblacion en edad de Trabajar (PET)	466.00	68.53 %
Fuerza de Trabajo	Poblacion Economicamente Activa (PEA)	241.00	51.72 %
Fuerza de Trabajo	Poblacion Economicamente Inactiva(PEI)	225.00	48.28 %
Fuerza de Trabajo	Tasa de desempleao año pasado		
Meta 1	Total hogares con ingresos diario per cápita menor a $ 1.00	89.00	64.03 %
Meta 1	Total hogares con ingresos diario per cápita de $ 1.00 a 2.00	37.00	26.62 %
Meta 1	Total hogares con ingresos diario per cápita mayor a $ 2.00	12.00	8.63 %
Meta 1	Tasa de pobreza segun censo poblacion y vivienda		
Meta 1	Tasa de pobrza extrema segun censo 2001		
Meta 2	Total hogares que los ingresos les ajusta para alimentarse los 3 tiempos	128.00	92.09 %
Meta 2	Total hogares que los ingresos les ajusta para alimentarse los 2 tiempos	3.00	2.16 %
Meta 2	Total hogares que los ingresos les ajusta para alimentarse los 2 tiempos	0.00	0.00 %
Ingresos por remesas	# Hogares que reciben remesas	8.00	5.76 %
Ingresos por remesas	# Hogares que reciben remesas menos de Lps. 1000.00	0.00	0.00 %
Ingresos por remesas	# Hogares que reciben remesas de Lps. 1001.00 a 2000	2.00	25.00 %

Tematica y Objetivos	Indicador	Valor	%
Ingresos por remesas	# Hogares que reciben remesas de Lps. 2001.00 en adelante	4.00	50.00 %
Familias Trabajan la tierra y producen	# hogares que trabajan por cuenta propia la tierra	134.00	96.40 %
Familias Trabajan la tierra y producen	# hogares trabajan tierra totalmente pagada	137.00	98.56 %
Familias Trabajan la tierra y producen	# hogares trabajan tierra propia pagando	0.00	0.00 %
Familias Trabajan la tierra y producen	# hogares trabajan en tierra alquilada y prestada	1.00	0.72 %
Familias Trabajan la tierra y producen	# hogares trabajan en tierra en litigio y comunal	0.00	0.00 %
Familias Trabajan la tierra y producen	# hogares que no tiene tierra	0.00	0.00 %
Familias Trabajan la tierra y producen	# hogares que producen alimento	131.00	97.76 %
Familias Trabajan la tierra y producen	# hogares que producen alimento para autoconsumo	116.00	88.55 %
Personas Trabajan la tierra por familia	# viviendas donde trabaja una persona por familia	80.00	59.70 %
Personas Trabajan la tierra por familia	# viviendas donde trabajan dos persona por familia	24.00	17.91 %
Personas Trabajan la tierra por familia	# viviendas donde trabajan tres personas por familia	13.00	9.70 %
Personas Trabajan la tierra por familia	# viviendas donde trabajan 4 o más personas por familia	17.00	12.69 %
Datos Generales sobre poblacion	# de niñ@s en edad de estudiar	327.00	48.09 %
Datos Generales sobre poblacion	# de niñ@s en edad escolar que actualmente estudian	128.00	39.14 %
Datos Generales sobre poblacion	niñ@s en edad escolar que actualmente no estudian	199.00	60.86 %
Datos Generales sobre poblacion	# de niñ@s en edad de estudiar del sexo femenino	0.00	0.00 %
Datos Generales sobre poblacion	# de niñ@s en edad de estudiar del sexo masculino	0.00	0.00 %
Datos Generales sobre poblacion	# de niñ@s que actualmente estudian del sexo masculino	0.00	0.00 %
Datos Generales sobre poblacion	# de niñ@s que actualmente estudian del sexo femenino	0.00	0.00 %
Meta 3	# de niñ@s en edad preescolar (de 5 a 6 años)	39.00	11.93 %
Meta 3	# de niñ@s que están estudiando preescolar	20.00	51.28 %
	# de niñ@s en edad de estudiar primaria (7 a 12 años)	127.00	38.84 %
	# de niñ@s que estudian primaria	81.00	63.78 %
	# de niñ@s en edad de estudiar plan básico (13 a 15 años)	41.00	12.54 %
	# de niñ@s que actualmente cursan plan básico	2.00	4.88 %
Estudios diversificados	# de niñ@s en edad de estudiar diversificado (16 a 18 años)	52.00	15.90 %
Estudios diversificados	# de niñ@s que actualmente cursan diversificado	2.00	3.85 %
Estudios diversificados	# de niñ@s en edad de estudiar universidad (19 a 23 años)	68.00	20.80 %

Tematica y Objetivos	Indicador	Valor	%
Estudios diversificados	# jóvenes que actualmente estudian en la universidad	1.00	1.47 %
	Población que representa fuerza de trabajo emergente (13 a 18 años)	93.00	28.44 %
	Población fuerza de trabajo emergente que actualmente estudia en la	4.00	1.22 %
	total niñ@s en edad preescolar (de 5 a 6 años)	24.00	
	# de niñ@s que están estudiando preescolar	0.00	0.00 %
	# de niños que estudian preescolar	0.00	0.00 %
	Total niñ@s que estudian primaria	96.00	
	# de niños que estudian primaria	0.00	0.00 %
	# de niñas que estudian primaria	0.00	0.00 %
Estudios diversificados	Total niñ@s que estudian secundaria	7.00	
Estudios diversificados	# de niños que estudian secundaria	0.00	0.00 %
Estudios diversificados	# de niñas que estudian secundaria	0.00	0.00 %
Estudios diversificados	# de hombres en edad de trabajar <REVISAR !!!>		
	# de mujeres en edad de trabajar <REVISAR !!!>		
	% de mujeres que trabajan remuneradamente (ocupación) <REVISAR !!!>		
	# de hombres de la fuerza de trabajo emergente que actualmente estudia		
	# de mujeres de la fuerza de trabajo emergente que actualmente estudia		
	Tasa de embarazos en adolescentes (PN) (__ mujeres de 13 a 21 años)		
	# de madres solteras/ hogares	8.00	4.97 %
Meta 5	# de niñ@s menores o iguales a 4 años		
Meta 5	# de niñ@s muertos menores de 5 años en el 20___		
Meta 5	Tasa de mortalidad infantil en menores de 5 años		
Meta 5	Total de niñ@s / niñas nacidos en el 20___	7.00	
Meta 5	% de partos atendidos por enfermeras	0.00	0.00 %
Meta 5	% de partos atendidos por parteras	0.00	0.00 %
Meta 5	% de partos atendidos por médicos		
Meta 5	% de partos atendidos por ella sola		
Meta 5	% de partos atendidos por el marido		
Meta 5	% de partos atendidos por otra persona		

Tematica y Objetivos	Indicador	Valor	%
Meta 5	Tasa de desnutrición menores de 5 años (censo base 2001)		
Meta 6	# de madres murieron antes, durante o postparto en el 20_	0.00	0.00 %
Meta 6	Tasa de mortalidad materna por mil partos atendidos		
	# no de personas se enfermaron de paludismo durante el 20__	0.00	0.00 %
	# no de personas se enfermaron de dengue clasico durante el 20__	0.00	0.00 %
	# no de personas se enfermaron de IRAS durante el 20__		
	# no de personas se enfermaron de dengue hemorragico durante el 20__	0.00	0.00 %
	# no de personas se enfermaron de chagas durante el 20__	0.00	0.00 %
	# no de personas se enfermaron de tuberculosis durante el 20__		
	# no de personas se enfermaron de alcoholismo durante el 20__	0.00	0.00 %
	# no de personas se enfermaron de cancer durante el 20__		
	# no de personas se enfermaron de diarreas durante el 20__	0.00	0.00 %
	# no de personas se enfermaron de la piel durante el 20__	1.00	8.33 %
	# no de personas se enfermaron de otra categoria durante el 20__	4.00	33.33 %
	# no niñ@os con discapacidad durante el 20__		
	# viviendas con agua de pozo propio	13.00	9.35 %
	# viviendas con agua de acueducto	37.00	26.62 %
	# viviendas con agua de rio o quebrada	57.00	41.01 %
	# viviendas con servicio sanitario	45.00	32.37 %
	# viviendas con Letrinas	103.00	74.10 %
	# viviendas con Letrinas y las Utilizan	103.00	74.10 %
	# viviendas con Recoleccion de basura	2.00	1.44 %
	# viviendas con Aseo de Calles	0.00	0.00 %
	# viviendas con Energia Electrica Domiciliar	32.00	23.02 %
Vivienda	# total de edificaciones en el municipio		
	# de edificaciones publicas y privadas		
	# de viviendas		
	# de viviendas desocupadas		
	# de viviendas ocupadas		

Tematica y Objetivos	Indicador	Valor	%
	# familias con vivienda propia y pagada	134.00	96.40 %
	# viviendas propias pagando	0.00	0.00 %
	# viviendas alquiladas	0.00	0.00 %
	# viviendas prestadas o cedidas	5.00	3.60 %
Condiciones de la vivienda	# viviendas buen estado	41.00	29.50 %
Condiciones de la vivienda	# viviendas condiciones regulares	85.00	61.15 %
Condiciones de la vivienda	# viviendas mal estado	13.00	9.35 %
Condiciones de la vivienda	# viviendas sin Repello	79.00	56.83 %
Condiciones de la vivienda	# viviendas con piso de tierra	42.00	30.22 %
Condiciones de la vivienda	# viviendas sin cielo falso	29.00	20.86 %
Condiciones de la vivienda	# viviendas techo mal estado	11.00	7.91 %
Condiciones de la vivienda	# viviendas con problemas estructurales	13.00	9.35 %
Condiciones de la vivienda	# viviendas sin ningun problema	42.00	30.22 %
Condiciones de la vivienda	# viviendas con una pieza	39.00	28.06 %
Condiciones de la vivienda	# viviendas con dos piezas	78.00	56.12 %
Condiciones de la vivienda	# viviendas con tres piezas	18.00	12.95 %
Condiciones de la vivienda	# viviendas con cuatro piezas	40.00	28.78 %
Condiciones de la vivienda	# viviendas con cinco piezas	13.00	9.35 %
Condiciones de la vivienda	# viviendas con seis piezas	10.00	7.19 %
Viviendas con baños	# viviendas con cero baños	36.00	25.90 %
Viviendas con baños	# viviendas con un baño	102.00	73.38 %
Viviendas con baños	# viviendas con dos banos	1.00	0.72 %
Viviendas con baños	# viviendas 3 baños o mas	0.00	0.00 %
# familias por vivienda	# viviendas con una familia	131.00	94.24 %
# familias por vivienda	# viviendas con dos familias	7.00	5.04 %
# familias por vivienda	# viviendas con tres familias	0.00	0.00 %
Consumo energetico para cocinar	# viviendas que utilizan electricidad para cocinar	4.00	2.88 %
Consumo energetico para cocinar	# viviendas que utilizan gas volatil para cocinar	3.00	2.16 %
Consumo energetico para cocinar	# viviendas que utilizan kerosen para cocinar	3.00	2.16 %

Tematica y Objetivos	Indicador	Valor	%
Consumo energetico para cocinar	# viviendas que utilizan leña para cocinar	138.00	99.28 %
Consumo energetico para cocinar	# viviendas que utilizan ecofogon para cocinar	4.00	2.88 %
# de dormitorios	# viviendas que tienen una pieza como dormitorio	39.00	28.06 %
Condiciones de la vivienda	# viviendas que tienen dos piezas como dormitorio	78.00	56.12 %
Condiciones de la vivienda	# viviendas que tienen tres piezas como dormitorio	18.00	12.95 %
Condiciones de la vivienda	# viviendas que tienen cuatro piezas como dormitorio	2.00	1.44 %
Participacion	# de hogares donde los hombres participan en organizaciones(mayores	55.00	39.57 %
Participacion	# de hogares donde las mujeres participan en organizaciones(mayores 18	55.00	39.57 %
Participacion	# de hogares donde participa solo un hombre	50.00	35.97 %
Participacion	# de hogares donde participan dos o mas hombres	5.00	3.60 %
Participacion	# de hogares donde participa una sola mujer	48.00	34.53 %
Participacion	# de hogares donde participan dos mujeres	6.00	4.32 %
Participacion	# de hogares donde participan tres o mas mujeres	1.00	0.72 %

Municipio: [illegible]
Departamento: El Paraiso.
Aldea o caserio: Santa Cruz.

# de la Vivienda	Nombre del jefe de familia	Ocupado	Desocupado	Edif. Publico Negocio	Estado de la Vivienda		
					B	R	M
01	Esmeraldina Moncada.	X			X		
02	Santos Roverto Martinez.	X			X		
03	Santos Blas Martinez.	X			X		
04	Antonio Rodriguez Martinez.	X			X		
05	Hector Jacobo Ilias	X			X		
06	Cesar Emilio Rodriguez	X			X		
07	Dodany Neptavel Rodriguez	X			X		
08	Santos Ligia Martinez	X			X		
09	Emilio Roque.	X				X	
10	José Lanza	X				X	
11	Juan Antonio Velasquez	X			X		
12	José Midael Ilias.	X			X		
13	Elwin Alejandro Elias Pineda	X				X	
14	Santos Isabel Murillo	X			X		
15	Nicho Ilias	X			X		
16	Mayely Castejon	X				X	
17	Eduardo Castejon	X				X	
18	Leonel Peña Rivas	X				X	
19	Alexi Aleman	X				X	
		79			72	7	

Municipio: [illegible]
Departamento: El Paraiso.
Aldea o caserio: Santa Cruz.

# de la Vivienda	Nombre del jefe de familia	Ocupado	Desocupado	Edif. Publico Negocio	Estado de la Vivienda		
					B	R	M
20	Saul Murillo	X			X		
21	Alonzo Murillo	X			X		
22	Gladis Oneida Aleman	X			X		
23	Ruth Merary Velasquez Peña	X				X	
24	Maria Del Rosario Arita Rodriguez	X				X	
25	Justo Pastor Peña Lagos	X				X	
26	Melvin Antonio Martinez	X				X	
27	Efrain Castejon	X				X	
28	Santos Saul Castejon	X				X	
29	Erlinda De Jesus Martinez Ortez	X				X	
30	Luis Salgado	X			X		
31	Consepcion Castejon	X				X	
32	Javier Castejon	X					X
33	Catalino Martinez	X				X	
34	Marvin Enrique Villalta	X				X	
35	Marcos Tulio Martinez	X				X	
36	Edwin Danery Martinez	X				X	
37	Maria Consepcion Salgado Aleman	X				X	
38	Cornelio Rodriguez Martinez	X				X	
		79			4	74	1

Departamento: El Paraiso.
Aldea o caserio: Santa Cruz

# de la vivienda	Nombre del jefe de familia	Ocupado	Desocupado	Edif. Publico Negocio	Estado de la vivienda		
					B	R	M
39	Tiburcio Rodriguez Galindo	x				x	
40	Ruber Rodriguez Soto	x				x	
41	Simeon Rodriguez Martinez	x				x	
42	Marcelino Lagos.	x				x	
43	Agripina Lanza Rodriguez.	x				x	
44	Arcadio Martinez.	x				x	
45	Marlon Josue Carmendia	x				x	
46	Ubaldo Velasquez.	x				x	
47	Isaias Velasquez	x					x
48	Santos Abel Martinez	x				x	
49	Ana Rosa Villalta lopez.	x				x	
50	Dilia De Jesus Medina Rodriguez	x				x	
51	Alver Cristobal Martinez	x				x	
52	Santos Estanisla Martinez	x				x	
53	Luvia Suyapa. Martinez.	x				x	
54	Santos hijinio Peña.	x				x	
55	Mario Neptaly Martinez	x			x		
56	Lazaro Rodriguez. Ilias	x				x	
57	Nicasio Carmendia.	x				x	
		79			1	77	1

Departamento: El Paraiso.
Aldea o caserio: Santa Cruz.

# de la vivienda	Nombre del jefe de familia	Ocupado	Desocupado	Edif. Publico Negocio	Estado de la vivienda		
					B	R	M
58	Fredi Villalta	x				x	
59	Edwin Mejilla	x				x	
60	Julian Velasquez	x			x		
61	Jany Mixdalia Velasquez	x				x	
62	Santos Anjel Martinez.	x					x
63	Eliseo Martinez.	x				x	
64	Santos Otilio Martinez. lagos	x				x	
65	Edin Adonay Carmendia	x					x
66	Compcion Velasquez	x				x	
67	Sonia Carmendia	x				x	
68	Ever Velasquez	x				x	
69	Joel Antonio Velasquez	x				x	
70	Nelson Velasquez.	x			x		
71	Rony Villalta. Salgado	x				x	
72	Marvin Yobany Ortez. Castejon	x			x		
73	Julio Martinez	x				x	
74	Elmer Elvir	x			x		
75	Elvin Ricardo Carmendia	x				x	
76	Elvin Adalid Martinez	x				x	
		79			4	73	2

Departamento: El Paraiso.
Aldea o caserio: Santa Cruz.

# de la vivienda	Nombre del jefe de familia	Ocupado	Desocupado	Edif. Público Negocio	Estado de la vivienda B	R	M
77	Amado de Jesus Erviz Rodriguez	X				X	
78	Doroteo Rodriguez Peña	X				X	
79	Martin Martinez Peña	X					X
80	Jucin Ramon ortiz	X			X		
81	Hector Misael Martinez Rivas	X					X
82	Marco Rodriguez	X					X
83	Edil Beltrain Soto Ilias	X				X	
84	Sebastiana Peña	X					X
85	Ricardo Carmendia ortez	X				X	
86	Santos Evelio Rodriguez	X			X		
87	Guadalupe Rodriguez	X					X
88	Victor Andrez Salgado Diaz	X				X	
89	Francisco Peña	X			X		
90	Santos Andrez Peña lagos	X			X		
91	Vicente Peña	X			X		
92	Nora Marisa Velasquez Romero	X			X		
93	Francisco Peña					X	
94	Lazida Abrora Rodriguez Galindo	X				X	
95	Rony Rodriguez	X				X	
		79			6	8	5

Municipio: Trepasenti
Departamento: El Paraiso
Aldea o caserío: Sta Cruz

# de la vivienda	Nombre del jefe de familia	Ocupado	Desocupado	Edif. Público Negocio	Estado de la vivienda B	R	M
96	Jesus Rodriguez	X			X		
97	Elias Peña	X				X	
98	Evacio Peña Velasquez	X				X	
99	Besi Xiomara Aleman	X				X	
700	Melvin Peña	X				X	
701	Santos Faustino Peña	X				X	
702	Dulce Alvarez	X				X	
703	Edgar Adonay Peña	X				X	
704	Elio Ulisis Peña Velasquez	X			X		
705	Lionzo Martinez	X					X
706	Feliz Martinez Peña	X				X	
707	Justo Ortez Martinez	X				X	
708	Jose Carlos Rodriguez	X					X
709	Santos evelio Rodriguez	X			X		
		74			3	9	3

# de la Viv.	Nombre del jefe de familia	Ocupado	Desocupado	Edif. Públicos/ Negocio	Estado de la Vivienda		
					B	R	M
770	Escuela.			X		X	
771	Kinder.			X		X	
772	Iglecia. Evangelica.			X	X		
773	Igleda Catalica.			X		X	
774	Lionzo. Diaz.		X			X	
775	Elias Peña.		X			X	
776	Marcos Rodriguez		X				X
777	Francisco Peña.		X			X	
778	Ricardo Carmendia		X		X		
779	Eliseo Martinez		X			X	
780	Fredy Villalta.		X			X	
727	Mario Neptaly Martinez		X		X		
722	Luis Salgado		X		X		
723	Cesar Emilio Rodriguez		X		X		
			70	4	5	8	7

Cuadro Resumen

Descripción Edificación	#
Vivienda Ocupada	709
Vivienda Desocupada	70
Iglesias	2
Centro Comunal	0
Escuelas	1
Kinder	1
Cesar	0
Negocios	0
Edificio Gubernamental	0
	723

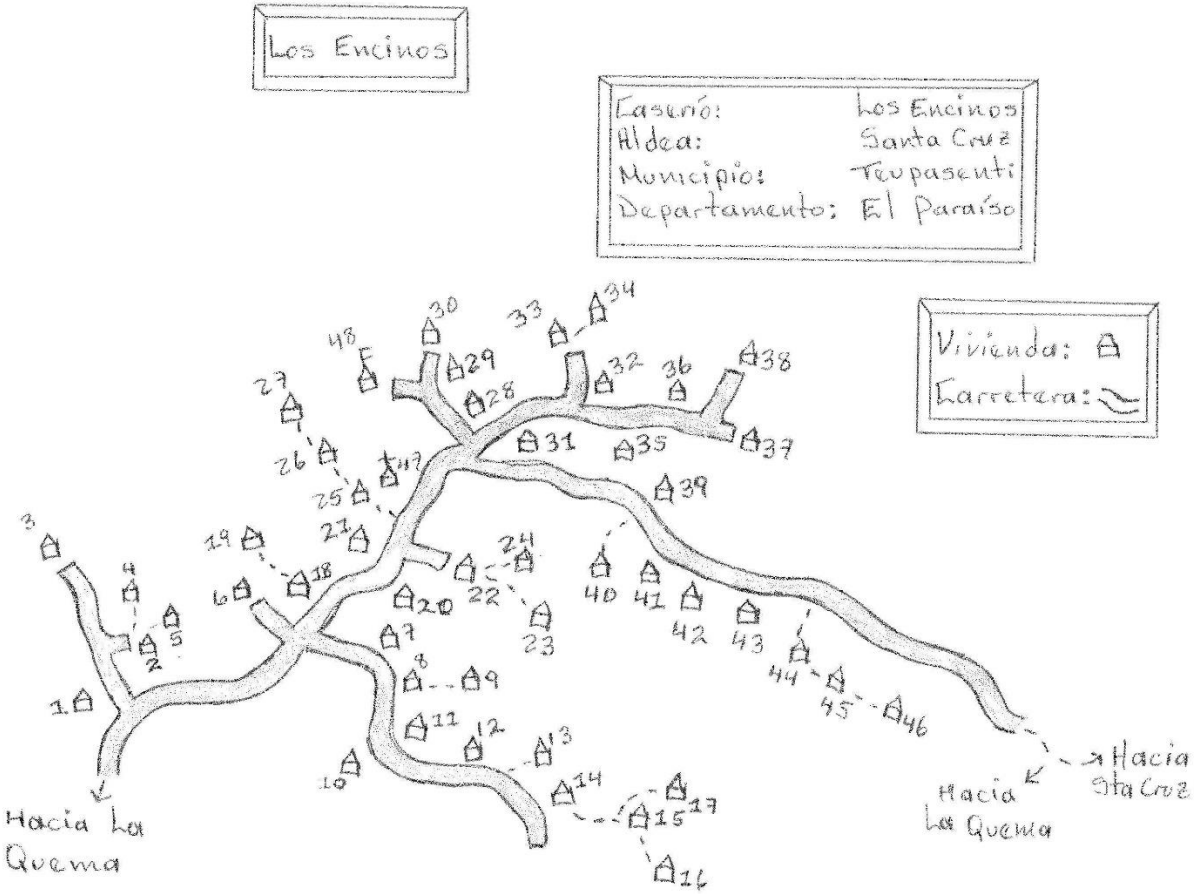
Los Encinos
Caserío: Los Encinos
Aldea: Santa Cruz
Municipio: Tepasenti
Departamento: El Paraíso
Vivienda:
Carretera:
Hacia La Quema
Hacia La Quema
Hacia Sta Cruz

Indicadores de Linea Base

Departamento EL PARAISO
Codigo Municipio 0715
Nombre del Municipio Teupasenti

Nombre LOS ENCINOS
Codigo
Tipo Comunidad: Aldea

Total Encuestas: 36

Tematica y Objetivos	Indicador	Valor	%
Datos Generales sobre poblacion	Población total	157.00	
Datos Generales sobre poblacion	Población femenina	82.00	52.23 %
Datos Generales sobre poblacion	Población masculina	75.00	47.77 %
Datos Generales sobre poblacion	Promedio de personas por vivienda	4.36	
Datos Generales sobre poblacion	Población menor de 5 años		
Datos Generales sobre poblacion	Población ubicada en el rango de 5 a 12 años		
Datos Generales sobre poblacion	Población ubicada en el rango de 13 a 18 años	28.00	17.83 %
Datos Generales sobre poblacion	Población ubicada en el rango de 19 a 30 años		
Datos Generales sobre poblacion	Población ubicada en el rango de 31 a 50 años		
Datos Generales sobre poblacion	Población ubicada en el rango de 51 años y más		
Fuerza de Trabajo	Poblacion en edad de Trabajar (PET)	120.00	76.43 %
Fuerza de Trabajo	Poblacion Economicamente Activa (PEA)	59.00	49.17 %
Fuerza de Trabajo	Poblacion Economicamente Inactiva(PEI)	61.00	50.83 %
Fuerza de Trabajo	Tasa de desempleao año pasado		
Meta 1	Total hogares con ingresos diario per cápita menor a $ 1.00	21.00	58.33 %
Meta 1	Total hogares con ingresos diario per cápita de $ 1.00 a 2.00	13.00	36.11 %
Meta 1	Total hogares con ingresos diario per cápita mayor a $ 2.00	2.00	5.56 %
Meta 1	Tasa de pobreza segun censo poblacion y vivienda		
Meta 1	Tasa de pobrza extrema segun censo 2001		
Meta 2	Total hogares que los ingresos les ajusta para alimentarse los 3 tiempos	29.00	80.56 %
Meta 2	Total hogares que los ingresos les ajusta para alimentarse los 2 tiempos	7.00	19.44 %
Meta 2	Total hogares que los ingresos les ajusta para alimentarse los 2 tiempos	0.00	0.00 %
Ingresos por remesas	# Hogares que reciben remesas	1.00	2.78 %
Ingresos por remesas	# Hogares que reciben remesas menos de Lps. 1000.00	0.00	0.00 %
Ingresos por remesas	# Hogares que reciben remesas de Lps. 1001.00 a 2000	0.00	0.00 %

Tematica y Objetivos	Indicador	Valor	%
Ingresos por remesas	# Hogares que reciben remesas de Lps. 2001.00 en adelante	0.00	0.00 %
Familias Trabajan la tierra y producen	# hogares que trabajan por cuenta propia la tierra	32.00	88.89 %
Familias Trabajan la tierra y producen	# hogares trabajan tierra totalmente pagada	32.00	88.89 %
Familias Trabajan la tierra y producen	# hogares trabajan tierra propia pagando	0.00	0.00 %
Familias Trabajan la tierra y producen	# hogares trabajan en tierra alquilada y prestada	0.00	0.00 %
Familias Trabajan la tierra y producen	# hogares trabajan en tierra en litigio y comunal	0.00	0.00 %
Familias Trabajan la tierra y producen	# hogares que no tiene tierra	4.00	11.11 %
Familias Trabajan la tierra y producen	# hogares que producen alimento	31.00	96.88 %
Familias Trabajan la tierra y producen	# hogares que producen alimento para autoconsumo	23.00	74.19 %
Personas Trabajan la tierra por familia	# viviendas donde trabaja una persona por familia	24.00	66.67 %
Personas Trabajan la tierra por familia	# viviendas donde trabajan dos persona por familia	5.00	13.89 %
Personas Trabajan la tierra por familia	# viviendas donde trabajan tres personas por familia	4.00	11.11 %
Personas Trabajan la tierra por familia	# viviendas donde trabajan 4 o más personas por familia	3.00	8.33 %
Datos Generales sobre poblacion	# de niñ@s en edad de estudiar	66.00	42.04 %
Datos Generales sobre poblacion	# de niñ@s en edad escolar que actualmente estudian	21.00	31.82 %
Datos Generales sobre poblacion	niñ@s en edad escolar que actualmente no estudian	45.00	68.18 %
Datos Generales sobre poblacion	# de niñ@s en edad de estudiar del sexo femenino	0.00	0.00 %
Datos Generales sobre poblacion	# de niñ@s en edad de estudiar del sexo masculino	0.00	0.00 %
Datos Generales sobre poblacion	# de niñ@s que actualmente estudian del sexo masculino	0.00	0.00 %
Datos Generales sobre poblacion	# de niñ@s que actualmente estudian del sexo femenino	0.00	0.00 %
Meta 3	# de niñ@s en edad preescolar (de 5 a 6 años)	7.00	10.61 %
Meta 3	# de niñ@s que están estudiando preescolar	2.00	28.57 %
	# de niñ@s en edad de estudiar primaria (7 a 12 años)	19.00	28.79 %
	# de niñ@s que estudian primaria	12.00	63.16 %
	# de niñ@s en edad de estudiar plan básico (13 a 15 años)	13.00	19.70 %
	# de niñ@s que actualmente cursan plan básico	2.00	15.38 %
Estudios diversificados	# de niñ@s en edad de estudiar diversificado (16 a 18 años)	14.00	21.21 %
Estudios diversificados	# de niñ@s que actualmente cursan diversificado	0.00	0.00 %
Estudios diversificados	# de niñ@s en edad de estudiar universidad (19 a 23 años)	13.00	19.70 %

Tematica y Objetivos	Indicador	Valor	%
Estudios diversificados	# jóvenes que actualmente estudian en la universidad	0.00	0.00 %
	Población que representa fuerza de trabajo emergente (13 a 18 años)	27.00	40.91 %
	Población fuerza de trabajo emergente que actualmente estudia en la	2.00	3.03 %
	total niñ@s en edad preescolar (de 5 a 6 años)	2.00	
	# de niñ@s que están estudiando preescolar	0.00	0.00 %
	# de niños que estudian preescolar	0.00	0.00 %
	Total niñ@s que estudian primaria	17.00	
	# de niños que estudian primaria	0.00	0.00 %
	# de niñas que estudian primaria	0.00	0.00 %
Estudios diversificados	Total niñ@s que estudian secundaria	2.00	
Estudios diversificados	# de niños que estudian secundaria	0.00	0.00 %
Estudios diversificados	# de niñas que estudian secundaria	0.00	0.00 %
Estudios diversificados	# de hombres en edad de trabajar <REVISAR !!!>		
	# de mujeres en edad de trabajar <REVISAR !!!>		
	% de mujeres que trabajan remuneradamente (ocupación) <REVISAR !!!>		
	# de hombres de la fuerza de trabajo emergente que actualmente estudia		
	# de mujeres de la fuerza de trabajo emergente que actualmente estudia		
	Tasa de embarazos en adolescentes (PN) (__ mujeres de 13 a 21 años)		
	# de madres solteras/ hogares	6.00	13.33 %
Meta 5	# de niñ@s menores o iguales a 4 años		
Meta 5	# de niñ@s muertos menores de 5 años en el 20___		
Meta 5	Tasa de mortalidad infantil en menores de 5 años		
Meta 5	Total de niñ@s / niñas nacidos en el 20___	2.00	
Meta 5	% de partos atendidos por enfermeras	0.00	0.00 %
Meta 5	% de partos atendidos por parteras	0.00	0.00 %
Meta 5	% de partos atendidos por médicos		
Meta 5	% de partos atendidos por ella sola		
Meta 5	% de partos atendidos por el marido		
Meta 5	% de partos atendidos por otra persona		

Tematica y Objetivos	Indicador	Valor	%
Meta 5	Tasa de desnutrición menores de 5 años (censo base 2001)		
Meta 6	# de madres murieron antes, durante o postparto en el 20_	0.00	0.00 %
Meta 6	Tasa de mortalidad materna por mil partos atendidos		
	# no de personas se enfermaron de paludismo durante el 20__	0.00	0.00 %
	# no de personas se enfermaron de dengue clasico durante el 20__	4.00	40.00 %
	# no de personas se enfermaron de IRAS durante el 20__		
	# no de personas se enfermaron de dengue hemorragico durante el 20__	0.00	0.00 %
	# no de personas se enfermaron de chagas durante el 20__	0.00	0.00 %
	# no de personas se enfermaron de tuberculosis durante el 20__		
	# no de personas se enfermaron de alcoholismo durante el 20__	0.00	0.00 %
	# no de personas se enfermaron de cancer durante el 20__		
	# no de personas se enfermaron de diarreas durante el 20__	1.00	10.00 %
	# no de personas se enfermaron de la piel durante el 20__	0.00	0.00 %
	# no de personas se enfermaron de otra categoria durante el 20__	0.00	0.00 %
	# no niñ@os con discapacidad durante el 20__		
	# viviendas con agua de pozo propio	18.00	50.00 %
	# viviendas con agua de acueducto	1.00	2.78 %
	# viviendas con agua de rio o quebrada	14.00	38.89 %
	# viviendas con servicio sanitario	4.00	11.11 %
	# viviendas con Letrinas	27.00	75.00 %
	# viviendas con Letrinas y las Utilizan	27.00	75.00 %
	# viviendas con Recoleccion de basura	0.00	0.00 %
	# viviendas con Aseo de Calles	2.00	5.56 %
	# viviendas con Energia Electrica Domiciliar	0.00	0.00 %
Vivienda	# total de edificaciones en el municipio		
	# de edificaciones publicas y privadas		
	# de viviendas		
	# de viviendas desocupadas		
	# de viviendas ocupadas		

Tematica y Objetivos	Indicador	Valor	%
	# familias con vivienda propia y pagada	36.00	100.00 %
	# viviendas propias pagando	0.00	0.00 %
	# viviendas alquiladas	0.00	0.00 %
	# viviendas prestadas o cedidas	0.00	0.00 %
Condiciones de la vivienda	# viviendas buen estado	2.00	5.56 %
Condiciones de la vivienda	# viviendas condiciones regulares	32.00	88.89 %
Condiciones de la vivienda	# viviendas mal estado	2.00	5.56 %
Condiciones de la vivienda	# viviendas sin Repello	28.00	77.78 %
Condiciones de la vivienda	# viviendas con piso de tierra	3.00	8.33 %
Condiciones de la vivienda	# viviendas sin cielo falso	2.00	5.56 %
Condiciones de la vivienda	# viviendas techo mal estado	3.00	8.33 %
Condiciones de la vivienda	# viviendas con problemas estructurales	2.00	5.56 %
Condiciones de la vivienda	# viviendas sin ningun problema	3.00	8.33 %
Condiciones de la vivienda	# viviendas con una pieza	12.00	33.33 %
Condiciones de la vivienda	# viviendas con dos piezas	20.00	55.56 %
Condiciones de la vivienda	# viviendas con tres piezas	3.00	8.33 %
Condiciones de la vivienda	# viviendas con cuatro piezas	8.00	22.22 %
Condiciones de la vivienda	# viviendas con cinco piezas	2.00	5.56 %
Condiciones de la vivienda	# viviendas con seis piezas	0.00	0.00 %
Viviendas con baños	# viviendas con cero baños	9.00	25.00 %
Viviendas con baños	# viviendas con un baño	27.00	75.00 %
Viviendas con baños	# viviendas con dos banos	0.00	0.00 %
Viviendas con baños	# viviendas 3 baños o mas	0.00	0.00 %
# familias por vivienda	# viviendas con una familia	34.00	94.44 %
# familias por vivienda	# viviendas con dos familias	2.00	5.56 %
# familias por vivienda	# viviendas con tres familias	0.00	0.00 %
Consumo energetico para cocinar	# viviendas que utilizan electricidad para cocinar	1.00	2.78 %
Consumo energetico para cocinar	# viviendas que utilizan gas volatil para cocinar	0.00	0.00 %
Consumo energetico para cocinar	# viviendas que utilizan kerosen para cocinar	0.00	0.00 %

Tematica y Objetivos	Indicador	Valor	%
Consumo energetico para cocinar	# viviendas que utilizan leña para cocinar	36.00	100.00 %
Consumo energetico para cocinar	# viviendas que utilizan ecofogon para cocinar	0.00	0.00 %
# de dormitorios	# viviendas que tienen una pieza como dormitorio	12.00	33.33 %
Condiciones de la vivienda	# viviendas que tienen dos piezas como dormitorio	20.00	55.56 %
Condiciones de la vivienda	# viviendas que tienen tres piezas como dormitorio	3.00	8.33 %
Condiciones de la vivienda	# viviendas que tienen cuatro piezas como dormitorio	1.00	2.78 %
Participacion	# de hogares donde los hombres participan en organizaciones(mayores	3.00	8.33 %
Participacion	# de hogares donde las mujeres participan en organizaciones(mayores 18	3.00	8.33 %
Participacion	# de hogares donde participa solo un hombre	3.00	8.33 %
Participacion	# de hogares donde participan dos o mas hombres	0.00	0.00 %
Participacion	# de hogares donde participa una sola mujer	3.00	8.33 %
Participacion	# de hogares donde participan dos mujeres	0.00	0.00 %
Participacion	# de hogares donde participan tres o mas mujeres	0.00	0.00 %

Aldea: Santa Cruz. Caserio: Los Encinos.

# de la Viv.	Nombre del jefe de familia	Ocupado	Desocupado	Edif. Público/ Negocio	Estado de la Vivienda B	R	M
01	Luz Anabel Arias Bonilla.	x				x	
02	Mirna Suyapa Valles.	x				x	
03	Ivania Yocelin Moncada Rodriguez.	x				x	
04	Dora Maribel Rodas Ramirez.	x				x	
05	Sonia Yadira Amaya Perea.	x			x		
06	Lidia Margarita Rodriguez.	x				x	
07	Belkin Artica Billalta.	x				x	
08	Andrea Rodriguez lopez.	x				x	
09	Iris Dalila Herrera.	x				x	
10	Francisco Rolando Rodriguez.	x			x		
11	Adriana Soto.	x				x	
12	Martha Ortez	x				x	
13	Santos Birgilio Abiles.	x				x	
14	Comsepción Moncada.	x				x	
15	Rosibel Rodriguez Moncada	x				x	
16	Mariela Elizabeth Mendez.	x				x	
17	Maria Estela Moncada.	x				x	
18	Edicta Moncada Zelis.	x				x	
19	Ebanjelista Alvares.	x				x	
		19			2	17	

# de la Viv.	Nombre del jefe de familia	Ocupado	Desocupado	Edif. Público/ Negocio	Estado de la Vivienda B	R	M
20	Marta Lorena Lopez.	x				x	
21	Miriam Yamileth lopez.	x				x	
22	Sonia lopez.	x				x	
23	Iris Maricela Murillo.	x				x	
24	Ena Moncada.	x				x	
25	Paula del Carmen Murillo.	x					x
26	Aleyda Francisca Urvina Moncada	x				x	
27	Lucia Urbina Villalta.	x				x	
28	Yuris Xiomara Rodriguez.	x				x	
29	Juan Antonio Lopez lopez.	x				x	
30	Juan Pablo lopez. Turcios.	x			x		
31	Candida Aurora Diaz Alvares.	x				x	
32	Mirtala Araceli Palma.	x				x	
33	Santos Sofia lopez.	x					x
34	Santos Arnulfo Bonilla.	x				x	
35	Modesta Diaz	x				x	
36	Escuela.			x		x	
37	Iglesia. Catolica.			x		x	
38	Iglesia. Evangelica.			x		x	
		36		3	1	36	2

-

# de la viv.	Nombre del jefe de familia	Ocupado	Desocupado	Edif. Público/ Negocio	Estado de la Vivienda		
					B	R	M
39	Marcos Arqueta.		x			x	
40	Claudia Alvares.		x			x	
41	Antonio Borjas.		x			x	
42	Santos Pablo Rodriguez		x			x	
43	Rolvin Armando Rodriguez		x			x	
44	David Alvares.		x			x	
			6			6	

Cuadro Resumen

Descripción Edificación	#
Vivienda Ocupada	35
Vivienda Desocupada	06
Iglesias	2
Centro Comunal	0
Escuelas	1
Kinder	0
Cesar	0
Negocios	0
Edificio Gobernamental	0

44.

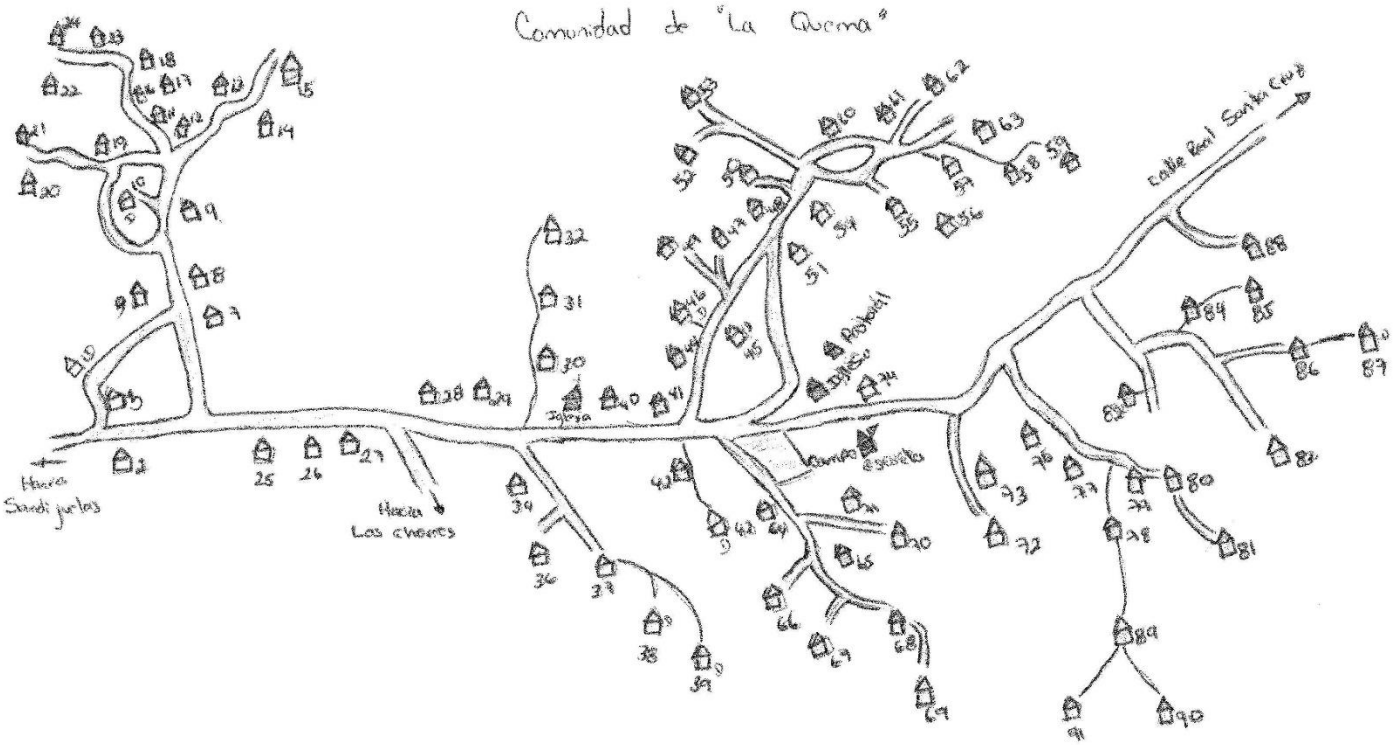
Comunidad de "La Quema"
Calle Real Santa Cruz
Hacia Sandijuelas
Hacia Los chorros
Iglesia
Campo escuela

Indicadores de Linea Base

Departamento EL PARAISO
Codigo Municipio 0715
Nombre del Municipio Teupasenti

Nombre LA QUEMA SANTA CRUZ
Codigo
Tipo Comunidad: Caserio

Total Encuestas: 71

Tematica y Objetivos	Indicador	Valor	%
Datos Generales sobre poblacion	Población total	342.00	
Datos Generales sobre poblacion	Población femenina	173.00	50.58 %
Datos Generales sobre poblacion	Población masculina	169.00	49.42 %
Datos Generales sobre poblacion	Promedio de personas por vivienda	4.82	
Datos Generales sobre poblacion	Población menor de 5 años		
Datos Generales sobre poblacion	Población ubicada en el rango de 5 a 12 años		
Datos Generales sobre poblacion	Población ubicada en el rango de 13 a 18 años	48.00	14.04 %
Datos Generales sobre poblacion	Población ubicada en el rango de 19 a 30 años		
Datos Generales sobre poblacion	Población ubicada en el rango de 31 a 50 años		
Datos Generales sobre poblacion	Población ubicada en el rango de 51 años y más		
Fuerza de Trabajo	Poblacion en edad de Trabajar (PET)	240.00	70.18 %
Fuerza de Trabajo	Poblacion Economicamente Activa (PEA)	98.00	40.83 %
Fuerza de Trabajo	Poblacion Economicamente Inactiva(PEI)	142.00	59.17 %
Fuerza de Trabajo	Tasa de desempleao año pasado		
Meta 1	Total hogares con ingresos diario per cápita menor a $ 1.00	56.00	78.87 %
Meta 1	Total hogares con ingresos diario per cápita de $ 1.00 a 2.00	12.00	16.90 %
Meta 1	Total hogares con ingresos diario per cápita mayor a $ 2.00	3.00	4.23 %
Meta 1	Tasa de pobreza segun censo poblacion y vivienda		
Meta 1	Tasa de pobrza extrema segun censo 2001		
Meta 2	Total hogares que los ingresos les ajusta para alimentarse los 3 tiempos	55.00	77.46 %
Meta 2	Total hogares que los ingresos les ajusta para alimentarse los 2 tiempos	16.00	22.54 %
Meta 2	Total hogares que los ingresos les ajusta para alimentarse los 2 tiempos	0.00	0.00 %
Ingresos por remesas	# Hogares que reciben remesas	1.00	1.41 %
Ingresos por remesas	# Hogares que reciben remesas menos de Lps. 1000.00	0.00	0.00 %
Ingresos por remesas	# Hogares que reciben remesas de Lps. 1001.00 a 2000	1.00	100.00 %

Tematica y Objetivos	Indicador	Valor	%
Ingresos por remesas	# Hogares que reciben remesas de Lps. 2001.00 en adelante	0.00	0.00 %
Familias Trabajan la tierra y producen	# hogares que trabajan por cuenta propia la tierra	64.00	90.14 %
Familias Trabajan la tierra y producen	# hogares trabajan tierra totalmente pagada	55.00	77.46 %
Familias Trabajan la tierra y producen	# hogares trabajan tierra propia pagando	0.00	0.00 %
Familias Trabajan la tierra y producen	# hogares trabajan en tierra alquilada y prestada	6.00	8.45 %
Familias Trabajan la tierra y producen	# hogares trabajan en tierra en litigio y comunal	0.00	0.00 %
Familias Trabajan la tierra y producen	# hogares que no tiene tierra	10.00	14.08 %
Familias Trabajan la tierra y producen	# hogares que producen alimento	57.00	89.06 %
Familias Trabajan la tierra y producen	# hogares que producen alimento para autoconsumo	43.00	75.44 %
Personas Trabajan la tierra por familia	# viviendas donde trabaja una persona por familia	52.00	73.24 %
Personas Trabajan la tierra por familia	# viviendas donde trabajan dos persona por familia	13.00	18.31 %
Personas Trabajan la tierra por familia	# viviendas donde trabajan tres personas por familia	4.00	5.63 %
Personas Trabajan la tierra por familia	# viviendas donde trabajan 4 o más personas por familia	2.00	2.82 %
Datos Generales sobre poblacion	# de niñ@s en edad de estudiar	148.00	43.27 %
Datos Generales sobre poblacion	# de niñ@s en edad escolar que actualmente estudian	85.00	57.43 %
Datos Generales sobre poblacion	niñ@s en edad escolar que actualmente no estudian	63.00	42.57 %
Datos Generales sobre poblacion	# de niñ@s en edad de estudiar del sexo femenino	0.00	0.00 %
Datos Generales sobre poblacion	# de niñ@s en edad de estudiar del sexo masculino	0.00	0.00 %
Datos Generales sobre poblacion	# de niñ@s que actualmente estudian del sexo masculino	0.00	0.00 %
Datos Generales sobre poblacion	# de niñ@s que actualmente estudian del sexo femenino	0.00	0.00 %
Meta 3	# de niñ@s en edad preescolar (de 5 a 6 años)	24.00	16.22 %
Meta 3	# de niñ@s que están estudiando preescolar	6.00	25.00 %
	# de niñ@s en edad de estudiar primaria (7 a 12 años)	47.00	31.76 %
	# de niñ@s que estudian primaria	43.00	91.49 %
	# de niñ@s en edad de estudiar plan básico (13 a 15 años)	28.00	18.92 %
	# de niñ@s que actualmente cursan plan básico	8.00	28.57 %
Estudios diversificados	# de niñ@s en edad de estudiar diversificado (16 a 18 años)	18.00	12.16 %
Estudios diversificados	# de niñ@s que actualmente cursan diversificado	0.00	0.00 %
Estudios diversificados	# de niñ@s en edad de estudiar universidad (19 a 23 años)	31.00	20.95 %

Tematica y Objetivos	Indicador	Valor	%
Estudios diversificados	# jóvenes que actualmente estudian en la universidad	0.00	0.00 %
	Población que representa fuerza de trabajo emergente (13 a 18 años)	46.00	31.08 %
	Población fuerza de trabajo emergente que actualmente estudia en la	8.00	5.41 %
	total niñ@s en edad preescolar (de 5 a 6 años)	6.00	
	# de niñ@s que están estudiando preescolar	0.00	0.00 %
	# de niños que estudian preescolar	0.00	0.00 %
	Total niñ@s que estudian primaria	65.00	
	# de niños que estudian primaria	0.00	0.00 %
	# de niñas que estudian primaria	0.00	0.00 %
Estudios diversificados	Total niñ@s que estudian secundaria	14.00	
Estudios diversificados	# de niños que estudian secundaria	0.00	0.00 %
Estudios diversificados	# de niñas que estudian secundaria	0.00	0.00 %
Estudios diversificados	# de hombres en edad de trabajar <REVISAR !!!>		
	# de mujeres en edad de trabajar <REVISAR !!!>		
	% de mujeres que trabajan remuneradamente (ocupación) <REVISAR !!!>		
	# de hombres de la fuerza de trabajo emergente que actualmente estudia		
	# de mujeres de la fuerza de trabajo emergente que actualmente estudia		
	Tasa de embarazos en adolescentes (PN) (__ mujeres de 13 a 21 años)		
	# de madres solteras/ hogares	16.00	18.60 %
Meta 5	# de niñ@s menores o iguales a 4 años		
Meta 5	# de niñ@s muertos menores de 5 años en el 20___		
Meta 5	Tasa de mortalidad infantil en menores de 5 años		
Meta 5	Total de niñ@s / niñas nacidos en el 20___	14.00	
Meta 5	% de partos atendidos por enfermeras	0.00	0.00 %
Meta 5	% de partos atendidos por parteras	0.00	0.00 %
Meta 5	% de partos atendidos por médicos		
Meta 5	% de partos atendidos por ella sola		
Meta 5	% de partos atendidos por el marido		
Meta 5	% de partos atendidos por otra persona		

Tematica y Objetivos	Indicador	Valor	%
Meta 5	Tasa de desnutrición menores de 5 años (censo base 2001)		
Meta 6	# de madres murieron antes, durante o postparto en el 20_	0.00	0.00 %
Meta 6	Tasa de mortalidad materna por mil partos atendidos		
	# no de personas se enfermaron de paludismo durante el 20__	0.00	0.00 %
	# no de personas se enfermaron de dengue clasico durante el 20__	4.00	21.05 %
	# no de personas se enfermaron de IRAS durante el 20__		
	# no de personas se enfermaron de dengue hemorragico durante el 20__	0.00	0.00 %
	# no de personas se enfermaron de chagas durante el 20__	0.00	0.00 %
	# no de personas se enfermaron de tuberculosis durante el 20__		
	# no de personas se enfermaron de alcoholismo durante el 20__	0.00	0.00 %
	# no de personas se enfermaron de cancer durante el 20__		
	# no de personas se enfermaron de diarreas durante el 20__	1.00	5.26 %
	# no de personas se enfermaron de la piel durante el 20__	0.00	0.00 %
	# no de personas se enfermaron de otra categoria durante el 20__	0.00	0.00 %
	# no niñ@os con discapacidad durante el 20__		
	# viviendas con agua de pozo propio	35.00	49.30 %
	# viviendas con agua de acueducto	1.00	1.41 %
	# viviendas con agua de rio o quebrada	24.00	33.80 %
	# viviendas con servicio sanitario	7.00	9.86 %
	# viviendas con Letrinas	45.00	63.38 %
	# viviendas con Letrinas y las Utilizan	43.00	60.56 %
	# viviendas con Recoleccion de basura	0.00	0.00 %
	# viviendas con Aseo de Calles	4.00	5.63 %
	# viviendas con Energia Electrica Domiciliar	1.00	1.41 %
Vivienda	# total de edificaciones en el municipio		
	# de edificaciones publicas y privadas		
	# de viviendas		
	# de viviendas desocupadas		
	# de viviendas ocupadas		

Tematica y Objetivos	Indicador	Valor	%
	# familias con vivienda propia y pagada	67.00	94.37 %
	# viviendas propias pagando	0.00	0.00 %
	# viviendas alquiladas	0.00	0.00 %
	# viviendas prestadas o cedidas	4.00	5.63 %
Condiciones de la vivienda	# viviendas buen estado	3.00	4.23 %
Condiciones de la vivienda	# viviendas condiciones regulares	60.00	84.51 %
Condiciones de la vivienda	# viviendas mal estado	8.00	11.27 %
Condiciones de la vivienda	# viviendas sin Repello	38.00	53.52 %
Condiciones de la vivienda	# viviendas con piso de tierra	3.00	4.23 %
Condiciones de la vivienda	# viviendas sin cielo falso	4.00	5.63 %
Condiciones de la vivienda	# viviendas techo mal estado	2.00	2.82 %
Condiciones de la vivienda	# viviendas con problemas estructurales	6.00	8.45 %
Condiciones de la vivienda	# viviendas sin ningun problema	3.00	4.23 %
Condiciones de la vivienda	# viviendas con una pieza	16.00	22.54 %
Condiciones de la vivienda	# viviendas con dos piezas	36.00	50.70 %
Condiciones de la vivienda	# viviendas con tres piezas	10.00	14.08 %
Condiciones de la vivienda	# viviendas con cuatro piezas	19.00	26.76 %
Condiciones de la vivienda	# viviendas con cinco piezas	10.00	14.08 %
Condiciones de la vivienda	# viviendas con seis piezas	2.00	2.82 %
Viviendas con baños	# viviendas con cero baños	24.00	33.80 %
Viviendas con baños	# viviendas con un baño	47.00	66.20 %
Viviendas con baños	# viviendas con dos banos	0.00	0.00 %
Viviendas con baños	# viviendas 3 baños o mas	0.00	0.00 %
# familias por vivienda	# viviendas con una familia	64.00	90.14 %
# familias por vivienda	# viviendas con dos familias	6.00	8.45 %
# familias por vivienda	# viviendas con tres familias	1.00	1.41 %
Consumo energetico para cocinar	# viviendas que utilizan electricidad para cocinar	0.00	0.00 %
Consumo energetico para cocinar	# viviendas que utilizan gas volatil para cocinar	1.00	1.41 %
Consumo energetico para cocinar	# viviendas que utilizan kerosen para cocinar	0.00	0.00 %

Tematica y Objetivos	Indicador	Valor	%
Consumo energetico para cocinar	# viviendas que utilizan leña para cocinar	71.00	100.00 %
Consumo energetico para cocinar	# viviendas que utilizan ecofogon para cocinar	0.00	0.00 %
# de dormitorios	# viviendas que tienen una pieza como dormitorio	16.00	22.54 %
Condiciones de la vivienda	# viviendas que tienen dos piezas como dormitorio	36.00	50.70 %
Condiciones de la vivienda	# viviendas que tienen tres piezas como dormitorio	10.00	14.08 %
Condiciones de la vivienda	# viviendas que tienen cuatro piezas como dormitorio	9.00	12.68 %
Participacion	# de hogares donde los hombres participan en organizaciones(mayores	18.00	25.35 %
Participacion	# de hogares donde las mujeres participan en organizaciones(mayores 18	7.00	9.86 %
Participacion	# de hogares donde participa solo un hombre	16.00	22.54 %
Participacion	# de hogares donde participan dos o mas hombres	2.00	2.82 %
Participacion	# de hogares donde participa una sola mujer	7.00	9.86 %
Participacion	# de hogares donde participan dos mujeres	0.00	0.00 %
Participacion	# de hogares donde participan tres o mas mujeres	0.00	0.00 %

Aldea. Santa Cruz. Caserio. La Quema.

# de la Viv.	Nombre del jefe de familia	Ocupado	Desocupado	Edif. Público/ Negocio	Estado de la Vivienda		
					B	R	H
01	Edwin Velasquez	x				x	
02	Oscar Velasquez	x				x	
03	Deici Esau Alvarez	x				x	
04	Amilcar Xiomara Alvarez	x				x	
05	Bilma Xiomara Lopez	x					x
06	Hipolito Alvarez	x				x	
07	Jose Guadalupe Medina.	x					x
08	Marvin Omar Medina.	x				x	
09	Santos Gloria Martinez.	x				x	
10	Santos Moncada.	x				x	
11	Sinforoso Artica.	x				x	
12	Santos Leoncio Medina.	x				x	
13	Santos Moncada.	x					x
14	Bibian Julian Ortez.	x				x	
15	Roni Omar Anariba Ortez.	x				x	
16	Marina Martinez.	x				x	
17	Dunia Marilu Murillo.	x					x
18	Yuris Mabel Poso Salgado.	x					x
19	Norma Elva Calero Mendez.	x				x	

# de la Viv.	Nombre del jefe de familia	Ocupado	Desocupado	Edif. Público/ Negocio	Estado de la Vivienda		
					B	R	H
20	Anibal Francisco Mendez.	x					x
21	Jairo Antonio Medina.	x				x	
22	Rufino Ortez Lopez.	x					x
23	Martin Perea.	x				x	
24	Miriam Montoya Urbina	x				x	
25	Rufino Murillo.	x				x	
26	Nora De los Santos Arqueta.	x				x	
27	Fransisco Murillo Peña.	x				x	
28	Naun Palma.	x				x	
29	Elmer Joel Palma.	x				x	
30	Lucia Del Carmen Salgado Lopez.	x				x	
31	Blanca Marina Lopez Flores.	x				x	
32	Santos Elias Martinez. Peña.	x				x	
33	Genaro Murillo.	x				x	
34	Rosa Amelia Lopez. Salgado.	x				x	
35	Emma Suyapa Velasquez Peña.	x				x	
36	Marbin Cegura Ortiz.	x				x	
37	Alejandra de Jesus cebilla.	x				x	
38	Blanca Maria Lopez. Flores.	x				x	

# de la viv.	Nombre del jefe de familia	Ocupado	Desocupado	Edif. Público/ Negocio	Estado de la Vivienda		
					B	R	H
39	José Luiz Aguilar Alvarez.	x				x	
40	Castulo Murillo	x				x	
41	Vence Murillo.	x					x
42	Mario Lopez.	x					x
43	Melida Argentina Lopez Murillo	x				x	
44	Maria Argentina Artica.	x			x		
45	Carlos Enrriqué Lopez Turcios	x					x
46	Enma Karolina Rodriguez Diaz	x				x	
47	Santos Eulofia. Turcios.	x				x	
48	Merlin Leticia. Lopez	x				x	
49	Iris Maricela Murillo	x				x	
50	José Eustaquio Murillo Amaya	x				x	
51	Juan Carlos Murillo	x				x	
52	Rafaela Antonia Velasquez.	x				x	
53	Ana Rosibel Amaya Artica.	x				x	
54	Plutarco Murillo.	x				x	
55	Maria Aureliana López Alilez	x				x	
56	Santos Daniel Turcios.	x				x	
57	Luiz Alverto Aguilar.	x			x		

# de la viv.	Nombre del jefe de familia	Ocupado	Desocupado	Edif. Público/ Negocio	Estado de la Vivienda		
					B	R	H
58	Pedro Celiz.	x				x	
59	Maria Isabel lopez.	x				x	
60	Reina Rumalda Colindres.	x					x
61	Alba Abiles Salgado.	x			x		
62	Ada Borjas.	x				x	
63	Eregoria Amaya Cardenas	x					x
64	Jeimy Liset lopez Murillo.	x				x	
65	Marta Oliva Ortiz. Soto.	x				x	
66	Alicia Rodriguez Medina.	x					x
67	Alba Borjas.	x				x	
68	Cleidy Mendosa.	x				x	
69	Alba luz. Argueta Murillo.	x				x	
70	Miriàn Sulema Ortiz.	x					x
71	Maria Ofelia Ortiz Soto.	x				x	
72	Escuela.			x		x	
73	Iglesia. Catolica.			x		x	
74	Iglesia. Evangelica			x	x		
75	Kinder.			x		x	
76	Ada Borjas.		x		x		

-

# de la viv.	Nombre del jefe de familia	Ocupado	Desocupado	Edif. Público/ Negocio	Estado de la Vivienda		
					B	R	M
77	Ada Borjas.		x		x		
78	Luiz Alberto Aguilar.		x			x	
79	Naún Aguilar.		x			x	
80	Lisandro Borjas.		x			x	
81	Yoni Bonilla.		x			x	
82	José Cruz Soto.		x			x	
83	Delmy Montoya.		x			x	
84	Juan Cebilla.		x		x		
85	Arturo Murillo		x			x	
86	Danilo Perea.		x				x
87	Amilcar Alvarez		x			x	

Cuadro Resumen

Descripción Edificación	#
Vivienda Ocupada	77
Vivienda Desocupada	10
Iglesias	2
Centro Comunal	0
Escuelas	1
Kinder	1
Cesar	0
Negocios	0
Edificio Gubernamental	0
	87

-

El Encinal

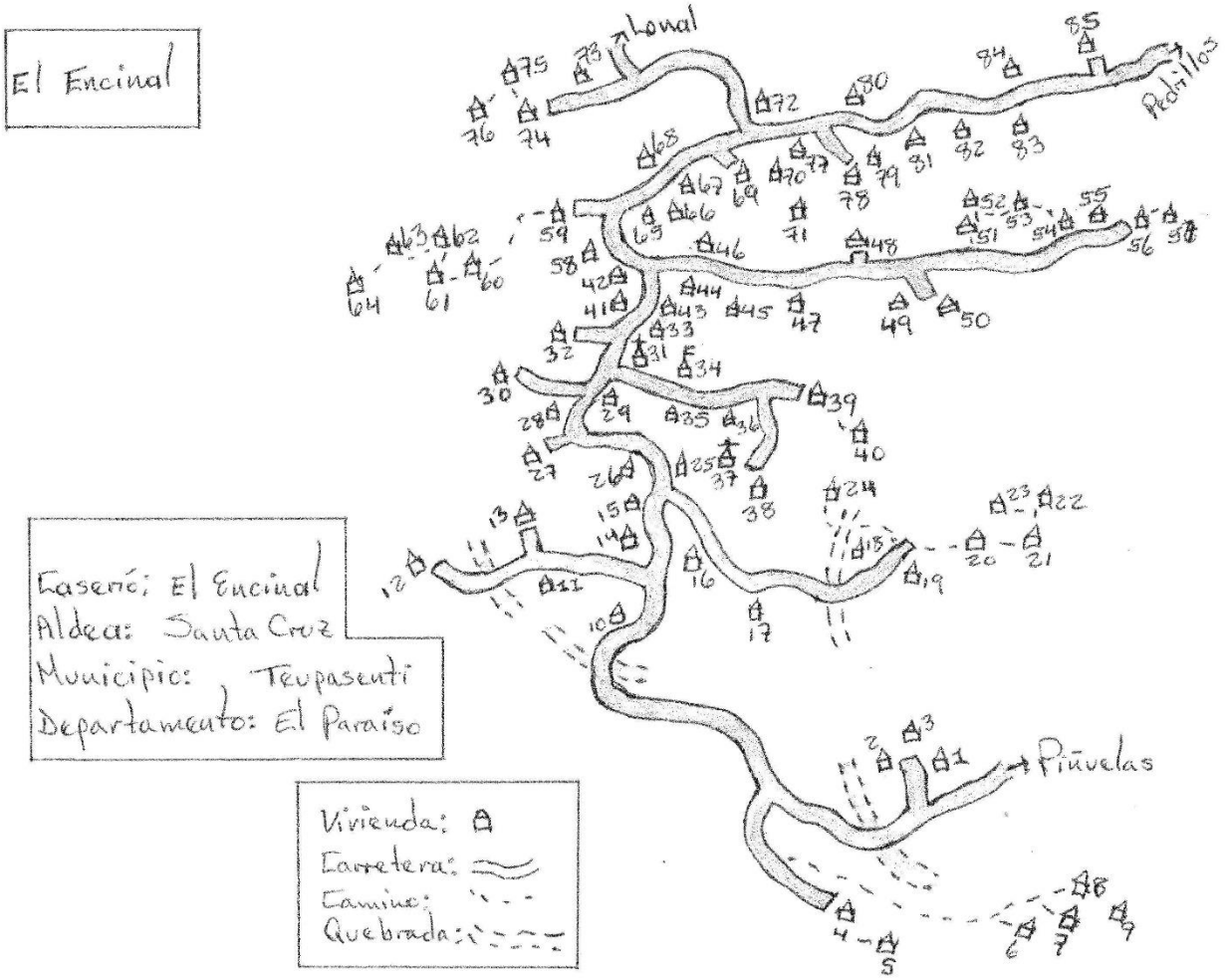
Lonal
Pedrillos
Piñuelas
Caserío: El Encinal
Aldea: Santa Cruz
Municipio: Texpasenti
Departamento: El Paraíso
Vivienda:
Carretera:
Camino:
Quebrada:

Indicadores de Linea Base

Departamento EL PARAISO
Codigo Municipio 0715
Nombre del Municipio Teupasenti

Nombre EL ENCINAL SANTA
Codigo
Tipo Comunidad: Caserio

Total Encuestas: 140

Tematica y Objetivos	Indicador	Valor	%
Datos Generales sobre poblacion	Población total	537.00	
Datos Generales sobre poblacion	Población femenina	262.00	48.79 %
Datos Generales sobre poblacion	Población masculina	275.00	51.21 %
Datos Generales sobre poblacion	Promedio de personas por vivienda	3.84	
Datos Generales sobre poblacion	Población menor de 5 años		
Datos Generales sobre poblacion	Población ubicada en el rango de 5 a 12 años		
Datos Generales sobre poblacion	Población ubicada en el rango de 13 a 18 años	72.00	13.41 %
Datos Generales sobre poblacion	Población ubicada en el rango de 19 a 30 años		
Datos Generales sobre poblacion	Población ubicada en el rango de 31 a 50 años		
Datos Generales sobre poblacion	Población ubicada en el rango de 51 años y más		
Fuerza de Trabajo	Poblacion en edad de Trabajar (PET)	397.00	73.93 %
Fuerza de Trabajo	Poblacion Economicamente Activa (PEA)	186.00	46.85 %
Fuerza de Trabajo	Poblacion Economicamente Inactiva(PEI)	211.00	53.15 %
Fuerza de Trabajo	Tasa de desempleao año pasado		
Meta 1	Total hogares con ingresos diario per cápita menor a $ 1.00	95.00	67.86 %
Meta 1	Total hogares con ingresos diario per cápita de $ 1.00 a 2.00	38.00	27.14 %
Meta 1	Total hogares con ingresos diario per cápita mayor a $ 2.00	7.00	5.00 %
Meta 1	Tasa de pobreza segun censo poblacion y vivienda		
Meta 1	Tasa de pobrza extrema segun censo 2001		
Meta 2	Total hogares que los ingresos les ajusta para alimentarse los 3 tiempos	104.00	74.29 %
Meta 2	Total hogares que los ingresos les ajusta para alimentarse los 2 tiempos	13.00	9.29 %
Meta 2	Total hogares que los ingresos les ajusta para alimentarse los 2 tiempos	0.00	0.00 %
Ingresos por remesas	# Hogares que reciben remesas	8.00	5.71 %
Ingresos por remesas	# Hogares que reciben remesas menos de Lps. 1000.00	0.00	0.00 %
Ingresos por remesas	# Hogares que reciben remesas de Lps. 1001.00 a 2000	5.00	62.50 %

Tematica y Objetivos	Indicador	Valor	%
Estudios diversificados	# jóvenes que actualmente estudian en la universidad	0.00	0.00 %
	Población que representa fuerza de trabajo emergente (13 a 18 años)	72.00	33.64 %
	Población fuerza de trabajo emergente que actualmente estudia en la	3.00	1.40 %
	total niñ@s en edad preescolar (de 5 a 6 años)	7.00	
	# de niñ@s que están estudiando preescolar	0.00	0.00 %
	# de niños que estudian preescolar	0.00	0.00 %
	Total niñ@s que estudian primaria	61.00	
	# de niños que estudian primaria	0.00	0.00 %
	# de niñas que estudian primaria	0.00	0.00 %
Estudios diversificados	Total niñ@s que estudian secundaria	6.00	
Estudios diversificados	# de niños que estudian secundaria	0.00	0.00 %
Estudios diversificados	# de niñas que estudian secundaria	0.00	0.00 %
Estudios diversificados	# de hombres en edad de trabajar <REVISAR !!!>		
	# de mujeres en edad de trabajar <REVISAR !!!>		
	% de mujeres que trabajan remuneradamente (ocupación) <REVISAR !!!>		
	# de hombres de la fuerza de trabajo emergente que actualmente estudia		
	# de mujeres de la fuerza de trabajo emergente que actualmente estudia		
	Tasa de embarazos en adolescentes (PN) (__ mujeres de 13 a 21 años)		
	# de madres solteras/ hogares	29.00	18.47 %
Meta 5	# de niñ@s menores o iguales a 4 años		
Meta 5	# de niñ@s muertos menores de 5 años en el 20___	1.00	
Meta 5	Tasa de mortalidad infantil en menores de 5 años		
Meta 5	Total de niñ@s / niñas nacidos en el 20___	6.00	
Meta 5	% de partos atendidos por enfermeras	0.00	0.00 %
Meta 5	% de partos atendidos por parteras	0.00	0.00 %
Meta 5	% de partos atendidos por médicos		
Meta 5	% de partos atendidos por ella sola		
Meta 5	% de partos atendidos por el marido		
Meta 5	% de partos atendidos por otra persona		

Tematica y Objetivos	Indicador	Valor	%
Meta 5	Tasa de desnutrición menores de 5 años (censo base 2001)		
Meta 6	# de madres murieron antes, durante o postparto en el 20_	1.00	0.64 %
Meta 6	Tasa de mortalidad materna por mil partos atendidos		
	# no de personas se enfermaron de paludismo durante el 20__	0.00	0.00 %
	# no de personas se enfermaron de dengue clasico durante el 20__	1.00	2.86 %
	# no de personas se enfermaron de IRAS durante el 20__		
	# no de personas se enfermaron de dengue hemorragico durante el 20__	0.00	0.00 %
	# no de personas se enfermaron de chagas durante el 20__	0.00	0.00 %
	# no de personas se enfermaron de tuberculosis durante el 20__		
	# no de personas se enfermaron de alcoholismo durante el 20__	0.00	0.00 %
	# no de personas se enfermaron de cancer durante el 20__		
	# no de personas se enfermaron de diarreas durante el 20__	0.00	0.00 %
	# no de personas se enfermaron de la piel durante el 20__	0.00	0.00 %
	# no de personas se enfermaron de otra categoria durante el 20__	5.00	14.29 %
	# no niñ@os con discapacidad durante el 20__		
	# viviendas con agua de pozo propio	4.00	2.86 %
	# viviendas con agua de acueducto	55.00	39.29 %
	# viviendas con agua de rio o quebrada	79.00	56.43 %
	# viviendas con servicio sanitario	12.00	8.57 %
	# viviendas con Letrinas	92.00	65.71 %
	# viviendas con Letrinas y las Utilizan	91.00	65.00 %
	# viviendas con Recoleccion de basura	9.00	6.43 %
	# viviendas con Aseo de Calles	9.00	6.43 %
	# viviendas con Energia Electrica Domiciliar	39.00	27.86 %
Vivienda	# total de edificaciones en el municipio		
	# de edificaciones publicas y privadas		
	# de viviendas		
	# de viviendas desocupadas		
	# de viviendas ocupadas		

Tematica y Objetivos	Indicador	Valor	%
Ingresos por remesas	# Hogares que reciben remesas de Lps. 2001.00 en adelante	0.00	0.00 %
Familias Trabajan la tierra y producen	# hogares que trabajan por cuenta propia la tierra	127.00	90.71 %
Familias Trabajan la tierra y producen	# hogares trabajan tierra totalmente pagada	133.00	95.00 %
Familias Trabajan la tierra y producen	# hogares trabajan tierra propia pagando	0.00	0.00 %
Familias Trabajan la tierra y producen	# hogares trabajan en tierra alquilada y prestada	0.00	0.00 %
Familias Trabajan la tierra y producen	# hogares trabajan en tierra en litigio y comunal	0.00	0.00 %
Familias Trabajan la tierra y producen	# hogares que no tiene tierra	7.00	5.00 %
Familias Trabajan la tierra y producen	# hogares que producen alimento	125.00	98.43 %
Familias Trabajan la tierra y producen	# hogares que producen alimento para autoconsumo	91.00	72.80 %
Personas Trabajan la tierra por familia	# viviendas donde trabaja una persona por familia	105.00	77.21 %
Personas Trabajan la tierra por familia	# viviendas donde trabajan dos persona por familia	21.00	15.44 %
Personas Trabajan la tierra por familia	# viviendas donde trabajan tres personas por familia	5.00	3.68 %
Personas Trabajan la tierra por familia	# viviendas donde trabajan 4 o más personas por familia	5.00	3.68 %
Datos Generales sobre poblacion	# de niñ@s en edad de estudiar	214.00	39.85 %
Datos Generales sobre poblacion	# de niñ@s en edad escolar que actualmente estudian	75.00	35.05 %
Datos Generales sobre poblacion	niñ@s en edad escolar que actualmente no estudian	139.00	64.95 %
Datos Generales sobre poblacion	# de niñ@s en edad de estudiar del sexo femenino	0.00	0.00 %
Datos Generales sobre poblacion	# de niñ@s en edad de estudiar del sexo masculino	0.00	0.00 %
Datos Generales sobre poblacion	# de niñ@s que actualmente estudian del sexo masculino	0.00	0.00 %
Datos Generales sobre poblacion	# de niñ@s que actualmente estudian del sexo femenino	0.00	0.00 %
Meta 3	# de niñ@s en edad preescolar (de 5 a 6 años)	13.00	6.07 %
Meta 3	# de niñ@s que están estudiando preescolar	6.00	46.15 %
	# de niñ@s en edad de estudiar primaria (7 a 12 años)	57.00	26.64 %
	# de niñ@s que estudian primaria	47.00	82.46 %
	# de niñ@s en edad de estudiar plan básico (13 a 15 años)	38.00	17.76 %
	# de niñ@s que actualmente cursan plan básico	2.00	5.26 %
Estudios diversificados	# de niñ@s en edad de estudiar diversificado (16 a 18 años)	34.00	15.89 %
Estudios diversificados	# de niñ@s que actualmente cursan diversificado	1.00	2.94 %
Estudios diversificados	# de niñ@s en edad de estudiar universidad (19 a 23 años)	72.00	33.64 %

Tematica y Objetivos	Indicador	Valor	%
	# familias con vivienda propia y pagada	137.00	97.86 %
	# viviendas propias pagando	1.00	0.71 %
	# viviendas alquiladas	0.00	0.00 %
	# viviendas prestadas o cedidas	2.00	1.43 %
Condiciones de la vivienda	# viviendas buen estado	18.00	12.86 %
Condiciones de la vivienda	# viviendas condiciones regulares	116.00	82.86 %
Condiciones de la vivienda	# viviendas mal estado	6.00	4.29 %
Condiciones de la vivienda	# viviendas sin Repello	117.00	83.57 %
Condiciones de la vivienda	# viviendas con piso de tierra	88.00	62.86 %
Condiciones de la vivienda	# viviendas sin cielo falso	79.00	56.43 %
Condiciones de la vivienda	# viviendas techo mal estado	79.00	56.43 %
Condiciones de la vivienda	# viviendas con problemas estructurales	82.00	58.57 %
Condiciones de la vivienda	# viviendas sin ningun problema	88.00	62.86 %
Condiciones de la vivienda	# viviendas con una pieza	77.00	55.00 %
Condiciones de la vivienda	# viviendas con dos piezas	58.00	41.43 %
Condiciones de la vivienda	# viviendas con tres piezas	3.00	2.14 %
Condiciones de la vivienda	# viviendas con cuatro piezas	17.00	12.14 %
Condiciones de la vivienda	# viviendas con cinco piezas	5.00	3.57 %
Condiciones de la vivienda	# viviendas con seis piezas	4.00	2.86 %
Viviendas con baños	# viviendas con cero baños	41.00	29.29 %
Viviendas con baños	# viviendas con un baño	85.00	60.71 %
Viviendas con baños	# viviendas con dos banos	14.00	10.00 %
Viviendas con baños	# viviendas 3 baños o mas	0.00	0.00 %
# familias por vivienda	# viviendas con una familia	136.00	97.14 %
# familias por vivienda	# viviendas con dos familias	4.00	2.86 %
# familias por vivienda	# viviendas con tres familias	0.00	0.00 %
Consumo energetico para cocinar	# viviendas que utilizan electricidad para cocinar	79.00	56.43 %
Consumo energetico para cocinar	# viviendas que utilizan gas volatil para cocinar	79.00	56.43 %
Consumo energetico para cocinar	# viviendas que utilizan kerosen para cocinar	82.00	58.57 %

Tematica y Objetivos	Indicador	Valor	%
Consumo energetico para cocinar	# viviendas que utilizan leña para cocinar	140.00	100.00 %
Consumo energetico para cocinar	# viviendas que utilizan ecofogon para cocinar	79.00	56.43 %
# de dormitorios	# viviendas que tienen una pieza como dormitorio	77.00	55.00 %
Condiciones de la vivienda	# viviendas que tienen dos piezas como dormitorio	58.00	41.43 %
Condiciones de la vivienda	# viviendas que tienen tres piezas como dormitorio	3.00	2.14 %
Condiciones de la vivienda	# viviendas que tienen cuatro piezas como dormitorio	0.00	0.00 %
Participacion	# de hogares donde los hombres participan en organizaciones(mayores	32.00	22.86 %
Participacion	# de hogares donde las mujeres participan en organizaciones(mayores 18	13.00	9.29 %
Participacion	# de hogares donde participa solo un hombre	31.00	22.14 %
Participacion	# de hogares donde participan dos o mas hombres	1.00	0.71 %
Participacion	# de hogares donde participa una sola mujer	13.00	9.29 %
Participacion	# de hogares donde participan dos mujeres	0.00	0.00 %
Participacion	# de hogares donde participan tres o mas mujeres	0.00	0.00 %

Caserío: El Ensinal.

# de la Vivienda	Nombre del jefe de familia	Ocupado	Desocupado	Edif. Público Negocio	Estado de la Vivienda B	R	M
01	Selso Martinez Alvarado	X				+	
02	Doris Rafael Martinez Aleman	X				+	
03	Marvin Alexis Ramirez Salgado	x				+	
04	Luciano Ramirez Castro.	X				+	
05	Juan Francisco Ramirez Salgado	x				+	
06	Aquilino Martenez Amaya				+		
07	Junnior Aquilino Martinez	x			+		
08	German Yobany Artica Ramos	x				+	
09	Santos Damian Artica	x			+		
10	Juan De Dios Trejo Luque	x				+	
11	Santos Otilio Selix	x				+	
12	Josè Nicolas selix	x				+	
13	Osman Alexi Artica Ramos	x		+	+		
14	Ismabel Martinez	x				+	
15	Nery Adalid soto	x				+	
16	Adrian Martinez	x			+		
17	Josè De la cruz Martinez Alvarez	x				+	
18	Santos René Alvarado Artica	x			+		
19	Ever Daniel Artica. Godoy	x			+		

Caserío: El Ensinal.

# de la Vivienda	Nombre del jefe de familia	Ocupado	Desocupado	Edif. Público Negocio	Estado de la Vivienda B	R	M
20	Jaime René Alvarado Martinez	x				+	
21	Eliverto Maradiaga Martinez	x				+	
22	Seferino Maradiaga Martinez	x				+	
23	Edil Adalid Maradiaga Martinez	x			+		
24	Hipolito Maradiaga Trejo	x				+	
25	Abelino Artica Avila	x				+	
26	Carlos Roverto Villatta Arguijo	x				+	
27	Santos Bernabe Salgado Banegas	x				+	
28	Ramon Salgado Matute	x				+	
29	Maubricio Maradiaga	x				+	
30	Pablo Antonio Peña Celix	x				+	
31	Wilmer Alexander Artica	x				+	
32	Felipe Aurelio Maradiaga	x				+	
33	Tiburcio Diaz	x				+	
34	Juan Ramon Salgado	x				+	
35	Ricardo Castro	x				+	
36	Henry Augusto Diaz	x				+	
37	Jairo Fernando Sosa	x					+
38	Wilfredo Aleman	x				+	

Aldea. Santa Cruz
Caserio: El Ensinal

# de la Vivienda	Nombre del jefe de familia	Ocupado	Desocupado	Edif. Público Negocio	Estado de la Vivienda		
					B	R	M
39	Fredy Romain Andino	x					x
40	Osly Dagoberto Banegas Carmendra	x				x	
41	Jorge Anibal soto Alvarez	x					x
42	Menjamin Murillo	x				x	
43	Reimundo Salgado soto	x				x	
44	Compcecion Salgado Matute	x				x	
45	Gregorio Murillo soto	x				x	
46	Florencio Artica Rodriguez	x				x	
47	santos. Nicolas. Salgada.	x			x		
48	Oscar Armando Madrid	x				x	
49	Erik Madrid	x				x	
50	Scwil Aleman	x				x	
51	Fransisco Martinez	x				x	
52	Efrien Alexi Salgado Artica	x				x	
53	Lionso Armando Salgado	x				x	
54	Juan Estevan soto	x				x	
55	Inacia soto	x				x	
56	Andres Madrid	x				x	
57	Maria Yamilet Martinez ortez	x				x	

Aldea. Santa Cruz.
Caserio. El Ensinal

# de la Vivienda	Nombre del jefe de familia	Ocupado	Desocupado	Edif. Público Negocio	Estado de la Vivienda		
					B	R	M
58.	Maria Yamilet. Martinez ortez	x				x	
59	Amil Salgado	x				x	
60	Francisco Diaz	x				x	
61	silvio Diaz	x				x	
62	leonidas. Diaz. Alvarez	x				x	
63	Iglesia Evangelica.			x	x		
64	Iglesia Catalica.			x		x	
65.	Escuela			x		x	
66	Celso Martinez Alvarado.		x			x	
67	Junnier Aquilino Martinez.		x			x	
68	Aquilino Martinez		x			x	
69	Pablo Peña.		x			x	
70	Francisco Martinez.		x			x	
71	kinder.			x		x	

-

Cuadro Resumen

Descripción Edificación	#
Vivienda Ocupada	62
Vivienda Desocupada	05
Iglesias	2
Centro Comunal	0
Escuelas	1
Kinder	0
Cesar	0
Negocios	0
Edificio Gubernamental	0
	70

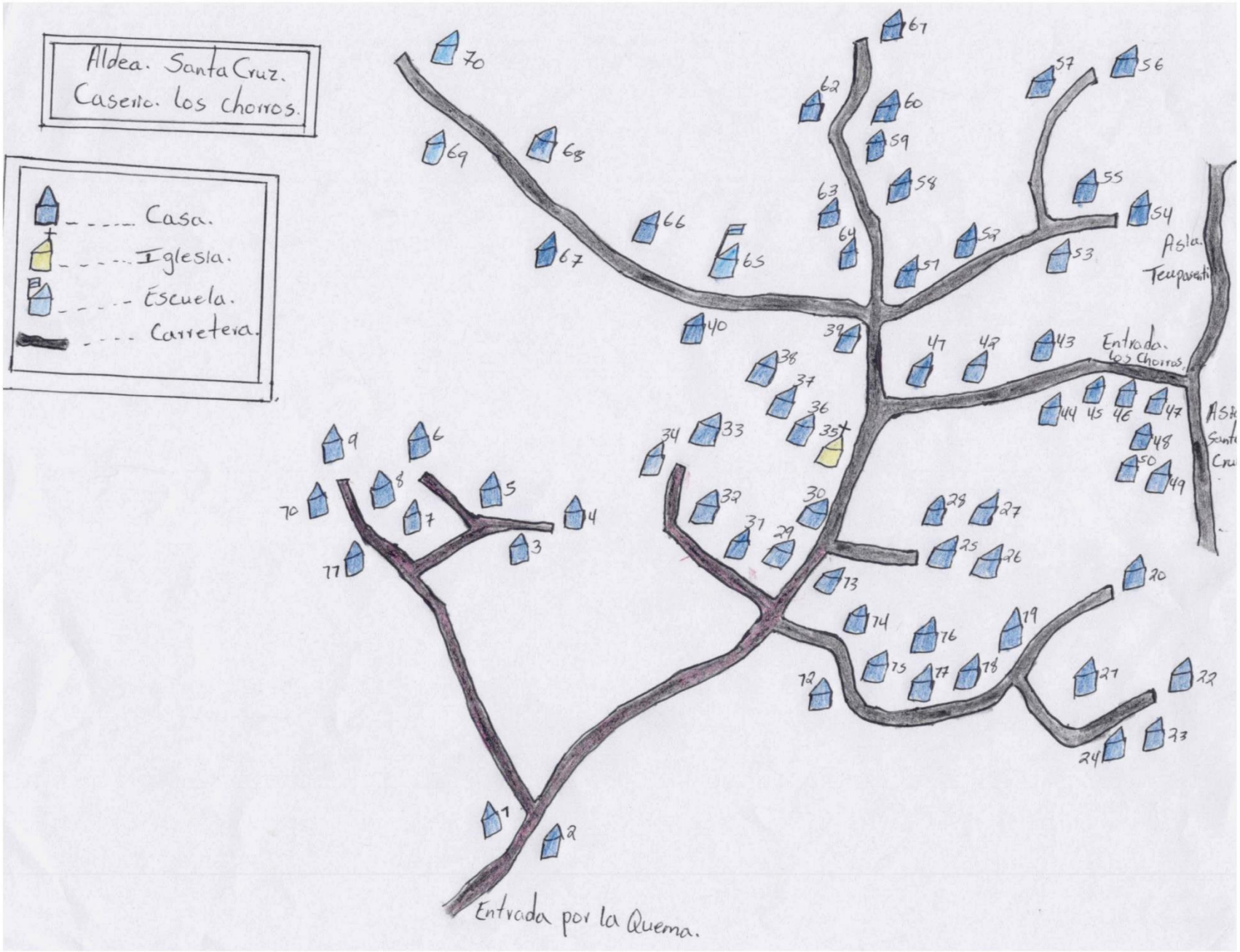
Aldea. Santa Cruz.
Caserio. los chorros.
Casa.
Iglesia.
Escuela.
Carretera.
Entrada por la Quema.
Entrada. Los Chorros.

Indicadores de Linea Base

Departamento EL PARAISO
Codigo Municipio 0715
Nombre del Municipio Teupasenti

Nombre LOS CHORROS
Codigo
Tipo Comunidad: Caserio

Total Encuestas: 59

Tematica y Objetivos	Indicador	Valor	%
Datos Generales sobre poblacion	Población total	278.00	
Datos Generales sobre poblacion	Población femenina	132.00	47.48 %
Datos Generales sobre poblacion	Población masculina	146.00	52.52 %
Datos Generales sobre poblacion	Promedio de personas por vivienda	4.71	
Datos Generales sobre poblacion	Población menor de 5 años		
Datos Generales sobre poblacion	Población ubicada en el rango de 5 a 12 años		
Datos Generales sobre poblacion	Población ubicada en el rango de 13 a 18 años	41.00	14.75 %
Datos Generales sobre poblacion	Población ubicada en el rango de 19 a 30 años		
Datos Generales sobre poblacion	Población ubicada en el rango de 31 a 50 años		
Datos Generales sobre poblacion	Población ubicada en el rango de 51 años y más		
Fuerza de Trabajo	Poblacion en edad de Trabajar (PET)	201.00	72.30 %
Fuerza de Trabajo	Poblacion Economicamente Activa (PEA)	101.00	50.25 %
Fuerza de Trabajo	Poblacion Economicamente Inactiva(PEI)	100.00	49.75 %
Fuerza de Trabajo	Tasa de desempleao año pasado		
Meta 1	Total hogares con ingresos diario per cápita menor a $ 1.00	43.00	72.88 %
Meta 1	Total hogares con ingresos diario per cápita de $ 1.00 a 2.00	14.00	23.73 %
Meta 1	Total hogares con ingresos diario per cápita mayor a $ 2.00	2.00	3.39 %
Meta 1	Tasa de pobreza segun censo poblacion y vivienda		
Meta 1	Tasa de pobrza extrema segun censo 2001		
Meta 2	Total hogares que los ingresos les ajusta para alimentarse los 3 tiempos	36.00	61.02 %
Meta 2	Total hogares que los ingresos les ajusta para alimentarse los 2 tiempos	15.00	25.42 %
Meta 2	Total hogares que los ingresos les ajusta para alimentarse los 2 tiempos	2.00	3.39 %
Ingresos por remesas	# Hogares que reciben remesas	0.00	0.00 %
Ingresos por remesas	# Hogares que reciben remesas menos de Lps. 1000.00	0.00	
Ingresos por remesas	# Hogares que reciben remesas de Lps. 1001.00 a 2000	0.00	

Tematica y Objetivos	Indicador	Valor	%
Ingresos por remesas	# Hogares que reciben remesas de Lps. 2001.00 en adelante	0.00	
Familias Trabajan la tierra y producen	# hogares que trabajan por cuenta propia la tierra	53.00	89.83 %
Familias Trabajan la tierra y producen	# hogares trabajan tierra totalmente pagada	51.00	86.44 %
Familias Trabajan la tierra y producen	# hogares trabajan tierra propia pagando	0.00	0.00 %
Familias Trabajan la tierra y producen	# hogares trabajan en tierra alquilada y prestada	2.00	3.39 %
Familias Trabajan la tierra y producen	# hogares trabajan en tierra en litigio y comunal	0.00	0.00 %
Familias Trabajan la tierra y producen	# hogares que no tiene tierra	6.00	10.17 %
Familias Trabajan la tierra y producen	# hogares que producen alimento	54.00	101.89 %
Familias Trabajan la tierra y producen	# hogares que producen alimento para autoconsumo	50.00	92.59 %
Personas Trabajan la tierra por familia	# viviendas donde trabaja una persona por familia	31.00	52.54 %
Personas Trabajan la tierra por familia	# viviendas donde trabajan dos persona por familia	16.00	27.12 %
Personas Trabajan la tierra por familia	# viviendas donde trabajan tres personas por familia	10.00	16.95 %
Personas Trabajan la tierra por familia	# viviendas donde trabajan 4 o más personas por familia	2.00	3.39 %
Datos Generales sobre poblacion	# de niñ@s en edad de estudiar	125.00	44.96 %
Datos Generales sobre poblacion	# de niñ@s en edad escolar que actualmente estudian	63.00	50.40 %
Datos Generales sobre poblacion	niñ@s en edad escolar que actualmente no estudian	62.00	49.60 %
Datos Generales sobre poblacion	# de niñ@s en edad de estudiar del sexo femenino	0.00	0.00 %
Datos Generales sobre poblacion	# de niñ@s en edad de estudiar del sexo masculino	0.00	0.00 %
Datos Generales sobre poblacion	# de niñ@s que actualmente estudian del sexo masculino	0.00	0.00 %
Datos Generales sobre poblacion	# de niñ@s que actualmente estudian del sexo femenino	0.00	0.00 %
Meta 3	# de niñ@s en edad preescolar (de 5 a 6 años)	15.00	12.00 %
Meta 3	# de niñ@s que están estudiando preescolar	6.00	40.00 %
	# de niñ@s en edad de estudiar primaria (7 a 12 años)	41.00	32.80 %
	# de niñ@s que estudian primaria	35.00	85.37 %
	# de niñ@s en edad de estudiar plan básico (13 a 15 años)	23.00	18.40 %
	# de niñ@s que actualmente cursan plan básico	3.00	13.04 %
Estudios diversificados	# de niñ@s en edad de estudiar diversificado (16 a 18 años)	18.00	14.40 %
Estudios diversificados	# de niñ@s que actualmente cursan diversificado	0.00	0.00 %
Estudios diversificados	# de niñ@s en edad de estudiar universidad (19 a 23 años)	28.00	22.40 %

Tematica y Objetivos	Indicador	Valor	%
Estudios diversificados	# jóvenes que actualmente estudian en la universidad	1.00	3.57 %
	Población que representa fuerza de trabajo emergente (13 a 18 años)	41.00	32.80 %
	Población fuerza de trabajo emergente que actualmente estudia en la	3.00	2.40 %
	total niñ@s en edad preescolar (de 5 a 6 años)	6.00	
	# de niñ@s que están estudiando preescolar	0.00	0.00 %
	# de niños que estudian preescolar	0.00	0.00 %
	Total niñ@s que estudian primaria	46.00	
	# de niños que estudian primaria	0.00	0.00 %
	# de niñas que estudian primaria	0.00	0.00 %
Estudios diversificados	Total niñ@s que estudian secundaria	10.00	
Estudios diversificados	# de niños que estudian secundaria	0.00	0.00 %
Estudios diversificados	# de niñas que estudian secundaria	0.00	0.00 %
Estudios diversificados	# de hombres en edad de trabajar <REVISAR !!!>		
	# de mujeres en edad de trabajar <REVISAR !!!>		
	% de mujeres que trabajan remuneradamente (ocupación) <REVISAR !!!>		
	# de hombres de la fuerza de trabajo emergente que actualmente estudia		
	# de mujeres de la fuerza de trabajo emergente que actualmente estudia		
	Tasa de embarazos en adolescentes (PN) (__ mujeres de 13 a 21 años)		
	# de madres solteras/ hogares	3.00	4.84 %
Meta 5	# de niñ@s menores o iguales a 4 años		
Meta 5	# de niñ@s muertos menores de 5 años en el 20___	1.00	
Meta 5	Tasa de mortalidad infantil en menores de 5 años		
Meta 5	Total de niñ@s / niñas nacidos en el 20___	10.00	
Meta 5	% de partos atendidos por enfermeras	0.00	0.00 %
Meta 5	% de partos atendidos por parteras	0.00	0.00 %
Meta 5	% de partos atendidos por médicos		
Meta 5	% de partos atendidos por ella sola		
Meta 5	% de partos atendidos por el marido		
Meta 5	% de partos atendidos por otra persona		

Tematica y Objetivos	Indicador	Valor	%
Meta 5	Tasa de desnutrición menores de 5 años (censo base 2001)		
Meta 6	# de madres murieron antes, durante o postparto en el 20_	1.00	1.61 %
Meta 6	Tasa de mortalidad materna por mil partos atendidos		
	# no de personas se enfermaron de paludismo durante el 20__	0.00	0.00 %
	# no de personas se enfermaron de dengue clasico durante el 20__	2.00	15.38 %
	# no de personas se enfermaron de IRAS durante el 20__		
	# no de personas se enfermaron de dengue hemorragico durante el 20__	0.00	0.00 %
	# no de personas se enfermaron de chagas durante el 20__	0.00	0.00 %
	# no de personas se enfermaron de tuberculosis durante el 20__		
	# no de personas se enfermaron de alcoholismo durante el 20__	0.00	0.00 %
	# no de personas se enfermaron de cancer durante el 20__		
	# no de personas se enfermaron de diarreas durante el 20__	1.00	7.69 %
	# no de personas se enfermaron de la piel durante el 20__	0.00	0.00 %
	# no de personas se enfermaron de otra categoria durante el 20__	0.00	0.00 %
	# no niñ@os con discapacidad durante el 20__		
	# viviendas con agua de pozo propio	25.00	42.37 %
	# viviendas con agua de acueducto	1.00	1.69 %
	# viviendas con agua de rio o quebrada	32.00	54.24 %
	# viviendas con servicio sanitario	37.00	62.71 %
	# viviendas con Letrinas	38.00	64.41 %
	# viviendas con Letrinas y las Utilizan	38.00	64.41 %
	# viviendas con Recoleccion de basura	1.00	1.69 %
	# viviendas con Aseo de Calles	3.00	5.08 %
	# viviendas con Energia Electrica Domiciliar	0.00	0.00 %
Vivienda	# total de edificaciones en el municipio		
	# de edificaciones publicas y privadas		
	# de viviendas		
	# de viviendas desocupadas		
	# de viviendas ocupadas		

Tematica y Objetivos	Indicador	Valor	%
	# familias con vivienda propia y pagada	55.00	93.22 %
	# viviendas propias pagando	0.00	0.00 %
	# viviendas alquiladas	0.00	0.00 %
	# viviendas prestadas o cedidas	4.00	6.78 %
Condiciones de la vivienda	# viviendas buen estado	4.00	6.78 %
Condiciones de la vivienda	# viviendas condiciones regulares	51.00	86.44 %
Condiciones de la vivienda	# viviendas mal estado	4.00	6.78 %
Condiciones de la vivienda	# viviendas sin Repello	49.00	83.05 %
Condiciones de la vivienda	# viviendas con piso de tierra	2.00	3.39 %
Condiciones de la vivienda	# viviendas sin cielo falso	1.00	1.69 %
Condiciones de la vivienda	# viviendas techo mal estado	4.00	6.78 %
Condiciones de la vivienda	# viviendas con problemas estructurales	1.00	1.69 %
Condiciones de la vivienda	# viviendas sin ningun problema	2.00	3.39 %
Condiciones de la vivienda	# viviendas con una pieza	15.00	25.42 %
Condiciones de la vivienda	# viviendas con dos piezas	38.00	64.41 %
Condiciones de la vivienda	# viviendas con tres piezas	5.00	8.47 %
Condiciones de la vivienda	# viviendas con cuatro piezas	12.00	20.34 %
Condiciones de la vivienda	# viviendas con cinco piezas	8.00	13.56 %
Condiciones de la vivienda	# viviendas con seis piezas	1.00	1.69 %
Viviendas con baños	# viviendas con cero baños	29.00	49.15 %
Viviendas con baños	# viviendas con un baño	30.00	50.85 %
Viviendas con baños	# viviendas con dos banos	0.00	0.00 %
Viviendas con baños	# viviendas 3 baños o mas	0.00	0.00 %
# familias por vivienda	# viviendas con una familia	53.00	89.83 %
# familias por vivienda	# viviendas con dos familias	6.00	10.17 %
# familias por vivienda	# viviendas con tres familias	0.00	0.00 %
Consumo energetico para cocinar	# viviendas que utilizan electricidad para cocinar	0.00	0.00 %
Consumo energetico para cocinar	# viviendas que utilizan gas volatil para cocinar	0.00	0.00 %
Consumo energetico para cocinar	# viviendas que utilizan kerosen para cocinar	0.00	0.00 %

Tematica y Objetivos	Indicador	Valor	%
Consumo energetico para cocinar	# viviendas que utilizan leña para cocinar	59.00	100.00 %
Consumo energetico para cocinar	# viviendas que utilizan ecofogon para cocinar	0.00	0.00 %
# de dormitorios	# viviendas que tienen una pieza como dormitorio	15.00	25.42 %
Condiciones de la vivienda	# viviendas que tienen dos piezas como dormitorio	38.00	64.41 %
Condiciones de la vivienda	# viviendas que tienen tres piezas como dormitorio	5.00	8.47 %
Condiciones de la vivienda	# viviendas que tienen cuatro piezas como dormitorio	1.00	1.69 %
Participacion	# de hogares donde los hombres participan en organizaciones(mayores	11.00	18.64 %
Participacion	# de hogares donde las mujeres participan en organizaciones(mayores 18	3.00	5.08 %
Participacion	# de hogares donde participa solo un hombre	11.00	18.64 %
Participacion	# de hogares donde participan dos o mas hombres	0.00	0.00 %
Participacion	# de hogares donde participa una sola mujer	3.00	5.08 %
Participacion	# de hogares donde participan dos mujeres	0.00	0.00 %
Participacion	# de hogares donde participan tres o mas mujeres	0.00	0.00 %

Aldea: Santa Cruz. Caserio. Los Chorros.

# de la Viv.	Nombre del jefe de familia	Ocupado	Desocupado	Edificio Público con Negocio	Estado de la Vivienda		
					B	R	M
01	Maria Rodriguez Lagos.	x				x	
02	Santos Magin Romero Martinez	x				x	
03	Vilma Flores	x				x	
04	Fani Yocelin Lopez. Dias.	x				x	
05	Olivia Murillo Villalta.	x				x	
06	Jose Lopez.	x				x	
07	Rosa Moncada Flores.	x					x
08	Luz. Diaz.	x			x		
09	Claudia Ortez.	x				x	
10	Elvia lopez.	x				x	
11	Josué Hernandes.	x				x	
12	Reina lopez.	x				x	
13	Lilian Borjas.	x					x
14	Marina Borjas.	x				x	
15	Lideni leticia Mendez	x				x	
16	Yerlin Paola Ribas Aceituno.	x				x	
17	Osmán Exabel Urbina.	x				x	
18	Maria Del Pilar Trejo.	x				x	
19	Maria Velasquez.	x				x	

# de la Viv.	Nombre del jefe de familia	Ocupado	Desocupado	Edificio Público con Negocio	Estado de la Vivienda		
					B	R	M
20	Angel Antonio Borjas.	x				x	
21	lourdes Alemán.	x					x
22	Lilian lopez.	x				x	
23	Karla Salinas.	x			x		
24	Nerlin Araceli lopez	x			x		
25	Mirian Moncada Flores.	x			x		
26	Erminia Diaz lopez.	x			x		
27	Dilma Sosa.	x				x	
28	Juana Bonilla.	x				x	
29	Milenia Orbelina Alemán	x			x		
30	Roger Cerrato.	x					x
31	Elvia Castro Villalta.	x				x	
32	Blanca Diana Amaya Perea.	x					x
33	Marleni Mendez.	x				x	
34	Damiana lopez Ortez.	x					x
35	Maria de los Santos Moncada.	x				x	
36	Santos Matilde Castro.	x					x
37	Daneri Palma.	x				x	
38	Vilma Zucena Bonilla.	x				x	

# de la Viv.	Nombre del jefe de familia	Ocupado	Desocupado	Edif. Publico/ Negocio	Estado de la Vivienda		
					B	R	M
39	Irma Earay Bonilla.	x			x		
40	Maria Argueta.	x				x	
41	José Amaya.	x				x	
42	Teodora Cerrato.	x					x
43	Santos Teresa Villalta.	x				x	
44	Mirna Esperanza Villalta Ortez.	x			x		
45	Fernando Ortez.	x			x		
46	Santos Sauceda.	x			x		
47	Alba Perea.	x					x
48	Martin Earay	x				x	
49	Felix Palma.	x				x	
50	Bessi Marbeli Perea.	x				x	
51	Estela Salgado.	x			x		
52	Dineila Soto.	x			x		
53	Alba celia Soto.	x				x	
54	Cristina Murillo.	x				x	
55	Alva Amelia Cerrato.	x				x	
56	Kelin Alvares.	x				x	
57	Norma Borjas.	x				x	

Cuadro Resumen

Descripción Edificación	#
Vivienda Ocupada	61
Vivienda Desocupada	6
Iglesias	1
Centro Comunal	0
Escuelas	1
Kinder	1
Cesar	0
Negocios	0
Edificio Gubernamental	0
	70

-

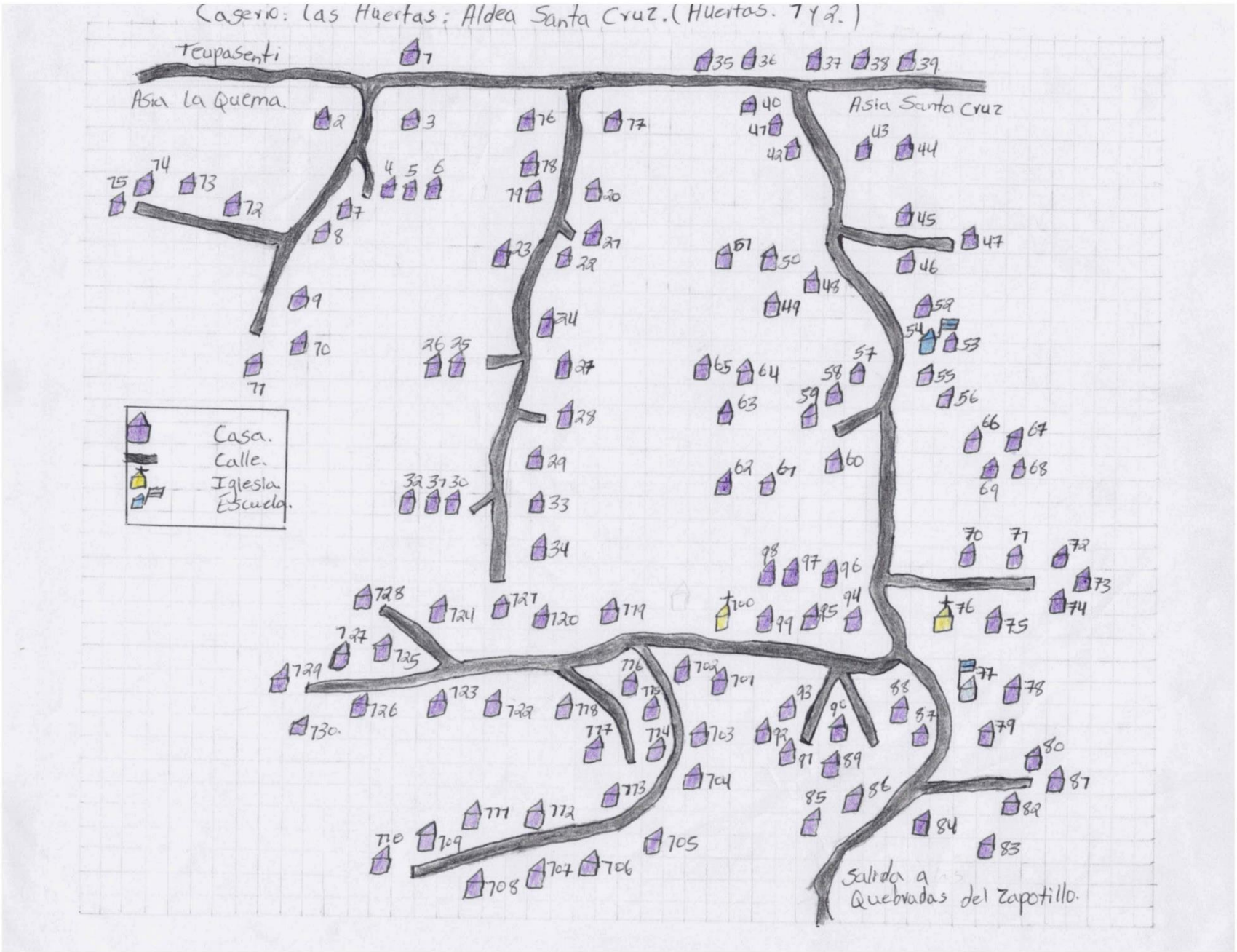
Caserio: las Huertas; Aldea Santa Cruz. (Huertas. 1 y 2.)
Teupasenti
Asia la Quema.
Asia Santa Cruz
Casa.
Calle.
Iglesia.
Escuela.
Salida a
Quebradas del Zapotillo.

Indicadores de Linea Base

Departamento EL PARAISO
Codigo Municipio 0715
Nombre del Municipio Teupasenti

Nombre LAS HUERTAS N°1
Codigo
Tipo Comunidad: Caserio

Total Encuestas: 64

Tematica y Objetivos	Indicador	Valor	%
Datos Generales sobre poblacion	Población total	310.00	
Datos Generales sobre poblacion	Población femenina	148.00	47.74 %
Datos Generales sobre poblacion	Población masculina	162.00	52.26 %
Datos Generales sobre poblacion	Promedio de personas por vivienda	4.84	
Datos Generales sobre poblacion	Población menor de 5 años		
Datos Generales sobre poblacion	Población ubicada en el rango de 5 a 12 años		
Datos Generales sobre poblacion	Población ubicada en el rango de 13 a 18 años	44.00	14.19 %
Datos Generales sobre poblacion	Población ubicada en el rango de 19 a 30 años		
Datos Generales sobre poblacion	Población ubicada en el rango de 31 a 50 años		
Datos Generales sobre poblacion	Población ubicada en el rango de 51 años y más		
Fuerza de Trabajo	Poblacion en edad de Trabajar (PET)	206.00	66.45 %
Fuerza de Trabajo	Poblacion Economicamente Activa (PEA)	97.00	47.09 %
Fuerza de Trabajo	Poblacion Economicamente Inactiva(PEI)	109.00	52.91 %
Fuerza de Trabajo	Tasa de desempleao año pasado		
Meta 1	Total hogares con ingresos diario per cápita menor a $ 1.00	45.00	70.31 %
Meta 1	Total hogares con ingresos diario per cápita de $ 1.00 a 2.00	17.00	26.56 %
Meta 1	Total hogares con ingresos diario per cápita mayor a $ 2.00	2.00	3.13 %
Meta 1	Tasa de pobreza segun censo poblacion y vivienda		
Meta 1	Tasa de pobrza extrema segun censo 2001		
Meta 2	Total hogares que los ingresos les ajusta para alimentarse los 3 tiempos	63.00	98.44 %
Meta 2	Total hogares que los ingresos les ajusta para alimentarse los 2 tiempos	0.00	0.00 %
Ingresos por remesas	# Hogares que reciben remesas	3.00	4.69 %
Ingresos por remesas	# Hogares que reciben remesas menos de Lps. 1000.00	0.00	0.00 %
Ingresos por remesas	# Hogares que reciben remesas de Lps. 1001.00 a 2000	0.00	0.00 %
Ingresos por remesas	# Hogares que reciben remesas de Lps. 2001.00 en adelante	3.00	100.00 %

Tematica y Objetivos	Indicador	Valor	%
Familias Trabajan la tierra y producen	# hogares que trabajan por cuenta propia la tierra	61.00	95.31 %
Familias Trabajan la tierra y producen	# hogares trabajan tierra totalmente pagada	63.00	98.44 %
Familias Trabajan la tierra y producen	# hogares trabajan tierra propia pagando	0.00	0.00 %
Familias Trabajan la tierra y producen	# hogares trabajan en tierra alquilada y prestada	0.00	0.00 %
Familias Trabajan la tierra y producen	# hogares trabajan en tierra en litigio y comunal	0.00	0.00 %
Familias Trabajan la tierra y producen	# hogares que no tiene tierra	1.00	1.56 %
Familias Trabajan la tierra y producen	# hogares que producen alimento	63.00	103.28 %
Familias Trabajan la tierra y producen	# hogares que producen alimento para autoconsumo	57.00	90.48 %
Personas Trabajan la tierra por familia	# viviendas donde trabaja una persona por familia	41.00	66.13 %
Personas Trabajan la tierra por familia	# viviendas donde trabajan dos persona por familia	12.00	19.35 %
Personas Trabajan la tierra por familia	# viviendas donde trabajan tres personas por familia	5.00	8.06 %
Personas Trabajan la tierra por familia	# viviendas donde trabajan 4 o más personas por familia	4.00	6.45 %
Datos Generales sobre poblacion	# de niñ@s en edad de estudiar	149.00	48.06 %
Datos Generales sobre poblacion	# de niñ@s en edad escolar que actualmente estudian	54.00	36.24 %
Datos Generales sobre poblacion	niñ@s en edad escolar que actualmente no estudian	95.00	63.76 %
Datos Generales sobre poblacion	# de niñ@s en edad de estudiar del sexo femenino	0.00	0.00 %
Datos Generales sobre poblacion	# de niñ@s en edad de estudiar del sexo masculino	0.00	0.00 %
Datos Generales sobre poblacion	# de niñ@s que actualmente estudian del sexo masculino	0.00	0.00 %
Datos Generales sobre poblacion	# de niñ@s que actualmente estudian del sexo femenino	0.00	0.00 %
Meta 3	# de niñ@s en edad preescolar (de 5 a 6 años)	19.00	12.75 %
Meta 3	# de niñ@s que están estudiando preescolar	7.00	36.84 %
	# de niñ@s en edad de estudiar primaria (7 a 12 años)	52.00	34.90 %
	# de niñ@s que estudian primaria	36.00	69.23 %
	# de niñ@s en edad de estudiar plan básico (13 a 15 años)	21.00	14.09 %
	# de niñ@s que actualmente cursan plan básico	0.00	0.00 %
Estudios diversificados	# de niñ@s en edad de estudiar diversificado (16 a 18 años)	23.00	15.44 %
Estudios diversificados	# de niñ@s que actualmente cursan diversificado	0.00	0.00 %
Estudios diversificados	# de niñ@s en edad de estudiar universidad (19 a 23 años)	34.00	22.82 %
Estudios diversificados	# jóvenes que actualmente estudian en la universidad	0.00	0.00 %

Tematica y Objetivos	Indicador	Valor	%
	Población que representa fuerza de trabajo emergente (13 a 18 años)	44.00	29.53 %
	Población fuerza de trabajo emergente que actualmente estudia en la	0.00	0.00 %
	total niñ@s en edad preescolar (de 5 a 6 años)	8.00	
	# de niñ@s que están estudiando preescolar	0.00	0.00 %
	# de niños que estudian preescolar	0.00	0.00 %
	Total niñ@s que estudian primaria	45.00	
	# de niños que estudian primaria	0.00	0.00 %
	# de niñas que estudian primaria	0.00	0.00 %
Estudios diversificados	Total niñ@s que estudian secundaria	1.00	
Estudios diversificados	# de niños que estudian secundaria	0.00	0.00 %
Estudios diversificados	# de niñas que estudian secundaria	0.00	0.00 %
Estudios diversificados	# de hombres en edad de trabajar <REVISAR !!!>		
	# de mujeres en edad de trabajar <REVISAR !!!>		
	% de mujeres que trabajan remuneradamente (ocupación) <REVISAR !!!>		
	# de hombres de la fuerza de trabajo emergente que actualmente estudia		
	# de mujeres de la fuerza de trabajo emergente que actualmente estudia		
	Tasa de embarazos en adolescentes (PN) (__ mujeres de 13 a 21 años)		
	# de madres solteras/ hogares	0.00	0.00 %
Meta 5	# de niñ@s menores o iguales a 4 años		
Meta 5	# de niñ@s muertos menores de 5 años en el 20___		
Meta 5	Tasa de mortalidad infantil en menores de 5 años		
Meta 5	Total de niñ@s / niñas nacidos en el 20___	1.00	
Meta 5	% de partos atendidos por enfermeras	0.00	0.00 %
Meta 5	% de partos atendidos por parteras	0.00	0.00 %
Meta 5	% de partos atendidos por médicos		
Meta 5	% de partos atendidos por ella sola		
Meta 5	% de partos atendidos por el marido		
Meta 5	% de partos atendidos por otra persona		
Meta 5	Tasa de desnutrición menores de 5 años (censo base 2001)		

Tematica y Objetivos	Indicador	Valor	%
Meta 6	# de madres murieron antes, durante o postparto en el 20_	0.00	0.00 %
Meta 6	Tasa de mortalidad materna por mil partos atendidos		
	# no de personas se enfermaron de paludismo durante el 20__	0.00	0.00 %
	# no de personas se enfermaron de dengue clasico durante el 20__	0.00	0.00 %
	# no de personas se enfermaron de IRAS durante el 20__		
	# no de personas se enfermaron de dengue hemorragico durante el 20__	0.00	0.00 %
	# no de personas se enfermaron de chagas durante el 20__	0.00	0.00 %
	# no de personas se enfermaron de tuberculosis durante el 20__		
	# no de personas se enfermaron de alcoholismo durante el 20__	0.00	0.00 %
	# no de personas se enfermaron de cancer durante el 20__		
	# no de personas se enfermaron de diarreas durante el 20__	0.00	0.00 %
	# no de personas se enfermaron de la piel durante el 20__	0.00	0.00 %
	# no de personas se enfermaron de otra categoria durante el 20__	1.00	100.00 %
	# no niñ@os con discapacidad durante el 20__		
	# viviendas con agua de pozo propio	0.00	0.00 %
	# viviendas con agua de acueducto	3.00	4.69 %
	# viviendas con agua de rio o quebrada	7.00	10.94 %
	# viviendas con servicio sanitario	26.00	40.63 %
	# viviendas con Letrinas	35.00	54.69 %
	# viviendas con Letrinas y las Utilizan	36.00	56.25 %
	# viviendas con Recoleccion de basura	1.00	1.56 %
	# viviendas con Aseo de Calles	0.00	0.00 %
	# viviendas con Energia Electrica Domiciliar	16.00	25.00 %
Vivienda	# total de edificaciones en el municipio		
	# de edificaciones publicas y privadas		
	# de viviendas		
	# de viviendas desocupadas		
	# de viviendas ocupadas		
	# familias con vivienda propia y pagada	64.00	100.00 %

Tematica y Objetivos	Indicador	Valor	%
	# viviendas propias pagando	0.00	0.00 %
	# viviendas alquiladas	0.00	0.00 %
	# viviendas prestadas o cedidas	0.00	0.00 %
Condiciones de la vivienda	# viviendas buen estado	5.00	7.81 %
Condiciones de la vivienda	# viviendas condiciones regulares	55.00	85.94 %
Condiciones de la vivienda	# viviendas mal estado	4.00	6.25 %
Condiciones de la vivienda	# viviendas sin Repello	37.00	57.81 %
Condiciones de la vivienda	# viviendas con piso de tierra	3.00	4.69 %
Condiciones de la vivienda	# viviendas sin cielo falso	1.00	1.56 %
Condiciones de la vivienda	# viviendas techo mal estado	0.00	0.00 %
Condiciones de la vivienda	# viviendas con problemas estructurales	1.00	1.56 %
Condiciones de la vivienda	# viviendas sin ningun problema	3.00	4.69 %
Condiciones de la vivienda	# viviendas con una pieza	17.00	26.56 %
Condiciones de la vivienda	# viviendas con dos piezas	42.00	65.63 %
Condiciones de la vivienda	# viviendas con tres piezas	2.00	3.13 %
Condiciones de la vivienda	# viviendas con cuatro piezas	7.00	10.94 %
Condiciones de la vivienda	# viviendas con cinco piezas	3.00	4.69 %
Condiciones de la vivienda	# viviendas con seis piezas	3.00	4.69 %
Viviendas con baños	# viviendas con cero baños	27.00	42.19 %
Viviendas con baños	# viviendas con un baño	37.00	57.81 %
Viviendas con baños	# viviendas con dos banos	0.00	0.00 %
Viviendas con baños	# viviendas 3 baños o mas	0.00	0.00 %
# familias por vivienda	# viviendas con una familia	61.00	95.31 %
# familias por vivienda	# viviendas con dos familias	2.00	3.13 %
# familias por vivienda	# viviendas con tres familias	0.00	0.00 %
Consumo energetico para cocinar	# viviendas que utilizan electricidad para cocinar	0.00	0.00 %
Consumo energetico para cocinar	# viviendas que utilizan gas volatil para cocinar	2.00	3.13 %
Consumo energetico para cocinar	# viviendas que utilizan kerosen para cocinar	0.00	0.00 %
Consumo energetico para cocinar	# viviendas que utilizan leña para cocinar	64.00	100.00 %

Tematica y Objetivos	Indicador	Valor	%
Consumo energetico para cocinar	# viviendas que utilizan ecofogon para cocinar	1.00	1.56 %
# de dormitorios	# viviendas que tienen una pieza como dormitorio	17.00	26.56 %
Condiciones de la vivienda	# viviendas que tienen dos piezas como dormitorio	42.00	65.63 %
Condiciones de la vivienda	# viviendas que tienen tres piezas como dormitorio	2.00	3.13 %
Condiciones de la vivienda	# viviendas que tienen cuatro piezas como dormitorio	3.00	4.69 %
Participacion	# de hogares donde los hombres participan en organizaciones(mayores	13.00	20.31 %
Participacion	# de hogares donde las mujeres participan en organizaciones(mayores 18	16.00	25.00 %
Participacion	# de hogares donde participa solo un hombre	13.00	20.31 %
Participacion	# de hogares donde participan dos o mas hombres	0.00	0.00 %
Participacion	# de hogares donde participa una sola mujer	15.00	23.44 %
Participacion	# de hogares donde participan dos mujeres	1.00	1.56 %
Participacion	# de hogares donde participan tres o mas mujeres	0.00	0.00 %

Indicadores de Linea Base

Departamento EL PARAISO
Codigo Municipio 0715
Nombre del Municipio Teupasenti

Nombre LAS HUERTAS N°2
Codigo
Tipo Comunidad: Caserio

Total Encuestas: 48

Tematica y Objetivos	Indicador	Valor	%
Datos Generales sobre poblacion	Población total	218.00	
Datos Generales sobre poblacion	Población femenina	108.00	49.54 %
Datos Generales sobre poblacion	Población masculina	110.00	50.46 %
Datos Generales sobre poblacion	Promedio de personas por vivienda	4.54	
Datos Generales sobre poblacion	Población menor de 5 años		
Datos Generales sobre poblacion	Población ubicada en el rango de 5 a 12 años		
Datos Generales sobre poblacion	Población ubicada en el rango de 13 a 18 años	27.00	12.39 %
Datos Generales sobre poblacion	Población ubicada en el rango de 19 a 30 años		
Datos Generales sobre poblacion	Población ubicada en el rango de 31 a 50 años		
Datos Generales sobre poblacion	Población ubicada en el rango de 51 años y más		
Fuerza de Trabajo	Poblacion en edad de Trabajar (PET)	142.00	65.14 %
Fuerza de Trabajo	Poblacion Economicamente Activa (PEA)	70.00	49.30 %
Fuerza de Trabajo	Poblacion Economicamente Inactiva(PEI)	72.00	50.70 %
Fuerza de Trabajo	Tasa de desempleao año pasado		
Meta 1	Total hogares con ingresos diario per cápita menor a $ 1.00	35.00	72.92 %
Meta 1	Total hogares con ingresos diario per cápita de $ 1.00 a 2.00	11.00	22.92 %
Meta 1	Total hogares con ingresos diario per cápita mayor a $ 2.00	2.00	4.17 %
Meta 1	Tasa de pobreza segun censo poblacion y vivienda		
Meta 1	Tasa de pobrza extrema segun censo 2001		
Meta 2	Total hogares que los ingresos les ajusta para alimentarse los 3 tiempos	46.00	95.83 %
Meta 2	Total hogares que los ingresos les ajusta para alimentarse los 2 tiempos	0.00	0.00 %
Ingresos por remesas	# Hogares que reciben remesas	3.00	6.25 %
Ingresos por remesas	# Hogares que reciben remesas menos de Lps. 1000.00	0.00	0.00 %
Ingresos por remesas	# Hogares que reciben remesas de Lps. 1001.00 a 2000	1.00	33.33 %
Ingresos por remesas	# Hogares que reciben remesas de Lps. 2001.00 en adelante	1.00	33.33 %

Tematica y Objetivos	Indicador	Valor	%
Familias Trabajan la tierra y producen	# hogares que trabajan por cuenta propia la tierra	45.00	93.75 %
Familias Trabajan la tierra y producen	# hogares trabajan tierra totalmente pagada	47.00	97.92 %
Familias Trabajan la tierra y producen	# hogares trabajan tierra propia pagando	0.00	0.00 %
Familias Trabajan la tierra y producen	# hogares trabajan en tierra alquilada y prestada	1.00	2.08 %
Familias Trabajan la tierra y producen	# hogares trabajan en tierra en litigio y comunal	0.00	0.00 %
Familias Trabajan la tierra y producen	# hogares que no tiene tierra	0.00	0.00 %
Familias Trabajan la tierra y producen	# hogares que producen alimento	48.00	106.67 %
Familias Trabajan la tierra y producen	# hogares que producen alimento para autoconsumo	45.00	93.75 %
Personas Trabajan la tierra por familia	# viviendas donde trabaja una persona por familia	32.00	69.57 %
Personas Trabajan la tierra por familia	# viviendas donde trabajan dos persona por familia	9.00	19.57 %
Personas Trabajan la tierra por familia	# viviendas donde trabajan tres personas por familia	2.00	4.35 %
Personas Trabajan la tierra por familia	# viviendas donde trabajan 4 o más personas por familia	3.00	6.52 %
Datos Generales sobre poblacion	# de niñ@s en edad de estudiar	103.00	47.25 %
Datos Generales sobre poblacion	# de niñ@s en edad escolar que actualmente estudian	33.00	32.04 %
Datos Generales sobre poblacion	niñ@s en edad escolar que actualmente no estudian	70.00	67.96 %
Datos Generales sobre poblacion	# de niñ@s en edad de estudiar del sexo femenino	0.00	0.00 %
Datos Generales sobre poblacion	# de niñ@s en edad de estudiar del sexo masculino	0.00	0.00 %
Datos Generales sobre poblacion	# de niñ@s que actualmente estudian del sexo masculino	0.00	0.00 %
Datos Generales sobre poblacion	# de niñ@s que actualmente estudian del sexo femenino	0.00	0.00 %
Meta 3	# de niñ@s en edad preescolar (de 5 a 6 años)	13.00	12.62 %
Meta 3	# de niñ@s que están estudiando preescolar	4.00	30.77 %
	# de niñ@s en edad de estudiar primaria (7 a 12 años)	32.00	31.07 %
	# de niñ@s que estudian primaria	22.00	68.75 %
	# de niñ@s en edad de estudiar plan básico (13 a 15 años)	14.00	13.59 %
	# de niñ@s que actualmente cursan plan básico	2.00	14.29 %
Estudios diversificados	# de niñ@s en edad de estudiar diversificado (16 a 18 años)	16.00	15.53 %
Estudios diversificados	# de niñ@s que actualmente cursan diversificado	0.00	0.00 %
Estudios diversificados	# de niñ@s en edad de estudiar universidad (19 a 23 años)	28.00	27.18 %
Estudios diversificados	# jóvenes que actualmente estudian en la universidad	0.00	0.00 %

Tematica y Objetivos	Indicador	Valor	%
	Población que representa fuerza de trabajo emergente (13 a 18 años)	30.00	29.13 %
	Población fuerza de trabajo emergente que actualmente estudia en la	2.00	1.94 %
	total niñ@s en edad preescolar (de 5 a 6 años)	4.00	
	# de niñ@s que están estudiando preescolar	0.00	0.00 %
	# de niños que estudian preescolar	0.00	0.00 %
	Total niñ@s que estudian primaria	26.00	
	# de niños que estudian primaria	0.00	0.00 %
	# de niñas que estudian primaria	0.00	0.00 %
Estudios diversificados	Total niñ@s que estudian secundaria	3.00	
Estudios diversificados	# de niños que estudian secundaria	0.00	0.00 %
Estudios diversificados	# de niñas que estudian secundaria	0.00	0.00 %
Estudios diversificados	# de hombres en edad de trabajar <REVISAR !!!>		
	# de mujeres en edad de trabajar <REVISAR !!!>		
	% de mujeres que trabajan remuneradamente (ocupación) <REVISAR !!!>		
	# de hombres de la fuerza de trabajo emergente que actualmente estudia		
	# de mujeres de la fuerza de trabajo emergente que actualmente estudia		
	Tasa de embarazos en adolescentes (PN) (__ mujeres de 13 a 21 años)		
	# de madres solteras/ hogares	4.00	8.33 %
Meta 5	# de niñ@s menores o iguales a 4 años		
Meta 5	# de niñ@s muertos menores de 5 años en el 20___		
Meta 5	Tasa de mortalidad infantil en menores de 5 años		
Meta 5	Total de niñ@s / niñas nacidos en el 20___	3.00	
Meta 5	% de partos atendidos por enfermeras	0.00	0.00 %
Meta 5	% de partos atendidos por parteras	0.00	0.00 %
Meta 5	% de partos atendidos por médicos		
Meta 5	% de partos atendidos por ella sola		
Meta 5	% de partos atendidos por el marido		
Meta 5	% de partos atendidos por otra persona		
Meta 5	Tasa de desnutrición menores de 5 años (censo base 2001)		

Tematica y Objetivos	Indicador	Valor	%
Meta 6	# de madres murieron antes, durante o postparto en el 20_	0.00	0.00 %
Meta 6	Tasa de mortalidad materna por mil partos atendidos		
	# no de personas se enfermaron de paludismo durante el 20__	0.00	0.00 %
	# no de personas se enfermaron de dengue clasico durante el 20__	0.00	0.00 %
	# no de personas se enfermaron de IRAS durante el 20__		
	# no de personas se enfermaron de dengue hemorragico durante el 20__	0.00	0.00 %
	# no de personas se enfermaron de chagas durante el 20__	0.00	0.00 %
	# no de personas se enfermaron de tuberculosis durante el 20__		
	# no de personas se enfermaron de alcoholismo durante el 20__	0.00	0.00 %
	# no de personas se enfermaron de cancer durante el 20__		
	# no de personas se enfermaron de diarreas durante el 20__	0.00	0.00 %
	# no de personas se enfermaron de la piel durante el 20__	0.00	0.00 %
	# no de personas se enfermaron de otra categoria durante el 20__	1.00	50.00 %
	# no niñ@os con discapacidad durante el 20__		
	# viviendas con agua de pozo propio	1.00	2.08 %
	# viviendas con agua de acueducto	21.00	43.75 %
	# viviendas con agua de rio o quebrada	15.00	31.25 %
	# viviendas con servicio sanitario	12.00	25.00 %
	# viviendas con Letrinas	28.00	58.33 %
	# viviendas con Letrinas y las Utilizan	28.00	58.33 %
	# viviendas con Recoleccion de basura	0.00	0.00 %
	# viviendas con Aseo de Calles	0.00	0.00 %
	# viviendas con Energia Electrica Domiciliar	4.00	8.33 %
Vivienda	# total de edificaciones en el municipio		
	# de edificaciones publicas y privadas		
	# de viviendas		
	# de viviendas desocupadas		
	# de viviendas ocupadas		
	# familias con vivienda propia y pagada	47.00	97.92 %

Tematica y Objetivos	Indicador	Valor	%
	# viviendas propias pagando	0.00	0.00 %
	# viviendas alquiladas	0.00	0.00 %
	# viviendas prestadas o cedidas	1.00	2.08 %
Condiciones de la vivienda	# viviendas buen estado	7.00	14.58 %
Condiciones de la vivienda	# viviendas condiciones regulares	41.00	85.42 %
Condiciones de la vivienda	# viviendas mal estado	0.00	0.00 %
Condiciones de la vivienda	# viviendas sin Repello	36.00	75.00 %
Condiciones de la vivienda	# viviendas con piso de tierra	7.00	14.58 %
Condiciones de la vivienda	# viviendas sin cielo falso	1.00	2.08 %
Condiciones de la vivienda	# viviendas techo mal estado	0.00	0.00 %
Condiciones de la vivienda	# viviendas con problemas estructurales	0.00	0.00 %
Condiciones de la vivienda	# viviendas sin ningun problema	7.00	14.58 %
Condiciones de la vivienda	# viviendas con una pieza	10.00	20.83 %
Condiciones de la vivienda	# viviendas con dos piezas	37.00	77.08 %
Condiciones de la vivienda	# viviendas con tres piezas	0.00	0.00 %
Condiciones de la vivienda	# viviendas con cuatro piezas	9.00	18.75 %
Condiciones de la vivienda	# viviendas con cinco piezas	0.00	0.00 %
Condiciones de la vivienda	# viviendas con seis piezas	3.00	6.25 %
Viviendas con baños	# viviendas con cero baños	15.00	31.25 %
Viviendas con baños	# viviendas con un baño	33.00	68.75 %
Viviendas con baños	# viviendas con dos banos	0.00	0.00 %
Viviendas con baños	# viviendas 3 baños o mas	0.00	0.00 %
# familias por vivienda	# viviendas con una familia	48.00	100.00 %
# familias por vivienda	# viviendas con dos familias	0.00	0.00 %
# familias por vivienda	# viviendas con tres familias	0.00	0.00 %
Consumo energetico para cocinar	# viviendas que utilizan electricidad para cocinar	0.00	0.00 %
Consumo energetico para cocinar	# viviendas que utilizan gas volatil para cocinar	0.00	0.00 %
Consumo energetico para cocinar	# viviendas que utilizan kerosen para cocinar	0.00	0.00 %
Consumo energetico para cocinar	# viviendas que utilizan leña para cocinar	48.00	100.00 %

Tematica y Objetivos	Indicador	Valor	%
Consumo energetico para cocinar	# viviendas que utilizan ecofogon para cocinar	0.00	0.00 %
# de dormitorios	# viviendas que tienen una pieza como dormitorio	10.00	20.83 %
Condiciones de la vivienda	# viviendas que tienen dos piezas como dormitorio	37.00	77.08 %
Condiciones de la vivienda	# viviendas que tienen tres piezas como dormitorio	0.00	0.00 %
Condiciones de la vivienda	# viviendas que tienen cuatro piezas como dormitorio	1.00	2.08 %
Participacion	# de hogares donde los hombres participan en organizaciones(mayores	12.00	25.00 %
Participacion	# de hogares donde las mujeres participan en organizaciones(mayores 18	14.00	29.17 %
Participacion	# de hogares donde participa solo un hombre	11.00	22.92 %
Participacion	# de hogares donde participan dos o mas hombres	1.00	2.08 %
Participacion	# de hogares donde participa una sola mujer	13.00	27.08 %
Participacion	# de hogares donde participan dos mujeres	1.00	2.08 %
Participacion	# de hogares donde participan tres o mas mujeres	0.00	0.00 %

Municipio: ~~Tecpasecuti~~
Departamento: El Paraíso
Aldea o caserío: Santa Cruz, Huerta 1

# de la vivienda	Nombre del jefe de familia	Ocupado	Desocupado	Edif. Público Negocio	Estado de la Vivienda B	R	M
01	Santos David Galindo Peña.	X				X	
02	Julian Castejon soto	X				X	
03	José Artica	X				X	
04	Tiburcio Peña ortez	X				X	
05	Nextor Ramon Artica Martinez	X				X	
06	Marlos Ilias Lanza.	X				X	
07	Agapito Mondragon	X			X	X	
08	Dionicio Rodriguez	X					X
09	Arcadio Ilias	X			X		
10	Maria Sofia Artica Rodriguez	X			X		
11	Ismael Castejon	X			X		
12	Anjel Castejon	X			X		
13	Carlos Castejon	X			X		
14	José Lino Carmendia	X				X	
15	Alver Murillo	X				X	
16	Saul Ortez Carmendia	X				X	
17	Bernardina de Jesus Martinez	X				X	
18	Pablo Rodriguez	X				X	
19	Nelson Naún Martinez Madrid.	X				X	
		79			6	73	1

Municipio: ~~Tecpasecuti~~
Departamento: El Paraíso
Aldea o caserío: Santa Cruz. Hurta. 1

# de la vivienda	Nombre del jefe de familia	Ocupado	Desocupado	Edif. Público Negocio	Estado de la Vivienda B	R	M
20	Pedro Martinez	X				X	
21	Carlos Efrain Martinez	X				X	
22	Ector Alexi Artica Villalta	X			X		
23	Denis Orlando Matamoros	X			X		
24	Nelson Omar Rodriguez Matamoros	X				X	
25	Dominga del Carmen Rodriguez	X				X	
26	Santos Raul Pereira Castejon	X				X	
27	Erica Patricia Velasquez Montoya	X			X		
28	Petrona Salgado	X				X	
29	Santiago Rodriguez	X				X	
30	Denia Damaris Ortez Ilias	X			X		
31	Santos hijinio Peña	X				X	
32	Leonardo Murillos Castro	X			X		
33	Alfredo Murillo	X				X	
34	Eduardo ortez	X				X	
35	celin Lanza Palma	X					X
36	Wilfredo Rodriguez Salgado	X				X	
37	Mariano Rodriguez	X				X	
38	Abner Rodriguez	X				X	
		79			5	73	1

Municipio: Tepasecti
Departamento: El Paraíso
Aldea o caserío: Santa cruz. Hurta 1, 2

# de la vivienda	Nombre del jefe de familia	Ocupado	Desocupado	Edif. Público Negocio	Estado de la Vivienda B	R	M
39	Yonis Mendez	X				X	
40	Ector Emilio Rodriguez	X				X	
41	Modesto Peña Ilias.	X			X		
42	Oscar Castejon	X			X		
43	Ramon Eliclo Maya Lanza	X			X		
44	Lilian Marivel Ortez Martinez	X				X	
45	Arcadia Ortez Lagos.	X				X	
46	Justo Pastor Medina Sauceda	X				X	
47	Pastor Adonay Medina Lagos.	X					X
48	Jacabo Nemias Lagos.	X				X	
49	Raul Borjas.	X			X		
50	Isai Ortez	X				X	
51	Terencio Jeremias Gutierez	X			X		
52	Petrona Salgado	X			X		
53	Pablo Peña Ortez	X				X	
54	Santos Medna Riva.	X				X	
55	Roney Ilias Celaya	X				X	
56	Reimundo Castro Rodriguez	X				X	
57	Orlin Damián Alvarez Ortez	X				X	
		79			6	72	1

Municipio: Tepasecti
Departamento: El Paraíso
Aldea o caserío: Santa Cruz. Hurtas. 2

# de la vivienda	Nombre del jefe de familia	Ocupado	Desocupado	Edif. Público Negocio	Estado de la Vivienda B	R	M
58	Noel Lopez Martinez	X				X	
59	Rosa Montoya.	X				X	
60	Gloria Villalta Martinez	X			X		
61	Ruven Antonio Lanza	X			X		
62	Pablo Castejon Lagos	X			X		
63	Jorge Lanza Ortez	X			X		
64	Nelson Salgado	X				X	
65	Anjel Ortez Lanza.	X				X	
66	Nolvia Yanet Avila Ortez	X			X		
67	Marta Ortez Martinez	X				X	
68	Franklin Noel Gonsales Peña	X			X		
69	Pio Pastor Medina Martinez	X				X	
70	Gloria Yamilet Lanza	X				X	
71	Estebain Artica.	X			X		
72	Carlos René Medina	X			X		
73	Sinforosa Artica.	X					X
74	Maria Natividad	X				X	
75	Saúl Irené Diaz	X				X	
76	José Alfredo Castejon	X				X	
		79			8	70	1

Huertas 2y7

# de la Vivienda	Nombre del jefe de familia	Ocupado	Desocupado	Edif. Público Negocio	Estado de la Vivienda B	R	M
77	Wilmer Orlando Castejon	x				x	
78	Marcio Danilo Castejon	x				x	
79	Yoris Mabel Quirot	x				x	
80	Santos Cornelio Lanza	x				x	
81	Santos Eduardo Lanza	x				x	
82	Edy Neptali Artica	x				x	
83	Marvin Ilias	x				x	
84	Ramon Castejon	x				x	
85	Jimy Arnaldo Ilias	x				x	
86	Carlos Artica	x				x	
87	Jose' Leandro Diaz	x				x	
88	Rolando Romero	x				x	
89	Oscar Velasquez				x		
90	Nilson Rodriguez	x				x	
97	Eumersindo Rivas	x				x	
92	Delvin Humberto Trejo	x				x	
93	Maria Magdalena Rodriguez	x				x	
94	Kelin Gabriela Lanza	x				x	
95	Jose Alonzo Peña	x				x	
		79			1	77	

Huertas H9

# de la Vivienda	Nombre del jefe de familia	Ocupado	Desocupado	Edif. Público Negocio	Estado de la Vivienda B	R	M
775	Olvin Omar Avila	x				x	
776	Marlon Isais Ortez	x				x	
777	Santos Justo Borjas	x				x	
778	José Lagos. Borjas	x				x	
779	Wilfredo Cerrato	x				x	
730	Dalila Lagos	x				x	
797	Gloria Lanza	x				x	
727	Pastor Medina	x				x	
723	Plantin Gonzales.	x				x	
724	Martha Ortez.	x				x	
735	Nolvia Avila	x				x	
726	Anjel Ortez	x				x	
727	Nelson Salgado	x				x	
728	Jorge Lanza	x				x	
729	Pablo Castejon	x				x	
730	Escuela.			xx		x	
737	Iglesias.			xx		x	
732	Santos Borjas		x			x	
733	Rene Rodriguez		x		x		
		75	2	4	1	74	

# de la viv.	Nombre del jefe de familia	Ocupado	Desocupado	Edif. Público/Negocio	Estado de la Vivienda		
					B	R	M
734	Martin Martinez		X			X	
735	Santos Lopez.		X				X
736	Ramon Castejon		X			X	
737	Nelson Salgado.		X			X	
738	Sinforosa Aitica.		X			X	
739	José Castejon.		X			X	
740	Carlos Aitica.		X			X	
			7			6	7

Cuadro Resumen

Descripción Edificación	#
Vivienda Ocupada	729
Vivienda Desocupada	09
Iglesias	2
Centro Comunal	0
Escuelas	2
Kinder	0
Cesar	0
Negocios	0
Edificio Gobernamental	0
	742

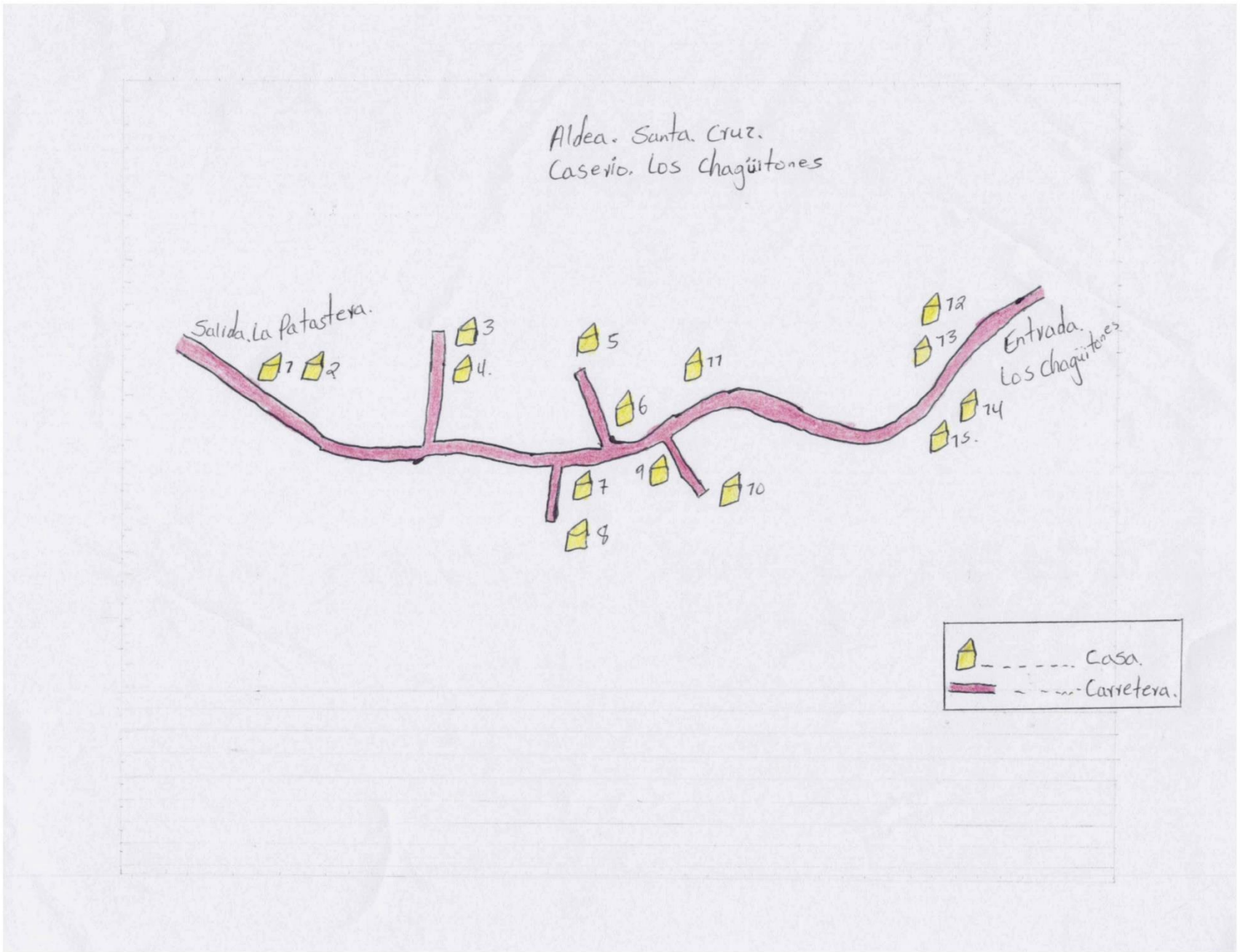
Aldea. Santa. Cruz.
Caserio. Los chagüitones
Salida. La Patastera.
1
2
3
4.
5
6
7
8
9
10
11
12
13
14
15.
Entrada.
Los chagüitones
Casa.
Carretera.

Indicadores de Linea Base

Departamento EL PARAISO
Codigo Municipio 0715
Nombre del Municipio Teupasenti

Nombre LOS CHAGUITONES
Codigo
Tipo Comunidad: Caserio

Total Encuestas: 13

Tematica y Objetivos	Indicador	Valor	%
Datos Generales sobre poblacion	Población total	57.00	
Datos Generales sobre poblacion	Población femenina	27.00	47.37 %
Datos Generales sobre poblacion	Población masculina	30.00	52.63 %
Datos Generales sobre poblacion	Promedio de personas por vivienda	4.38	
Datos Generales sobre poblacion	Población menor de 5 años		
Datos Generales sobre poblacion	Población ubicada en el rango de 5 a 12 años		
Datos Generales sobre poblacion	Población ubicada en el rango de 13 a 18 años	12.00	21.05 %
Datos Generales sobre poblacion	Población ubicada en el rango de 19 a 30 años		
Datos Generales sobre poblacion	Población ubicada en el rango de 31 a 50 años		
Datos Generales sobre poblacion	Población ubicada en el rango de 51 años y más		
Fuerza de Trabajo	Poblacion en edad de Trabajar (PET)	40.00	70.18 %
Fuerza de Trabajo	Poblacion Economicamente Activa (PEA)	21.00	52.50 %
Fuerza de Trabajo	Poblacion Economicamente Inactiva(PEI)	19.00	47.50 %
Fuerza de Trabajo	Tasa de desempleao año pasado		
Meta 1	Total hogares con ingresos diario per cápita menor a $ 1.00	8.00	61.54 %
Meta 1	Total hogares con ingresos diario per cápita de $ 1.00 a 2.00	1.00	7.69 %
Meta 1	Total hogares con ingresos diario per cápita mayor a $ 2.00	4.00	30.77 %
Meta 1	Tasa de pobreza segun censo poblacion y vivienda		
Meta 1	Tasa de pobrza extrema segun censo 2001		
Meta 2	Total hogares que los ingresos les ajusta para alimentarse los 3 tiempos	12.00	92.31 %
Meta 2	Total hogares que los ingresos les ajusta para alimentarse los 2 tiempos	1.00	7.69 %
Meta 2	Total hogares que los ingresos les ajusta para alimentarse los 2 tiempos	0.00	0.00 %
Ingresos por remesas	# Hogares que reciben remesas	0.00	0.00 %
Ingresos por remesas	# Hogares que reciben remesas menos de Lps. 1000.00	0.00	
Ingresos por remesas	# Hogares que reciben remesas de Lps. 1001.00 a 2000	0.00	

Tematica y Objetivos	Indicador	Valor	%
Ingresos por remesas	# Hogares que reciben remesas de Lps. 2001.00 en adelante	0.00	
Familias Trabajan la tierra y producen	# hogares que trabajan por cuenta propia la tierra	13.00	100.00 %
Familias Trabajan la tierra y producen	# hogares trabajan tierra totalmente pagada	11.00	84.62 %
Familias Trabajan la tierra y producen	# hogares trabajan tierra propia pagando	0.00	0.00 %
Familias Trabajan la tierra y producen	# hogares trabajan en tierra alquilada y prestada	2.00	15.38 %
Familias Trabajan la tierra y producen	# hogares trabajan en tierra en litigio y comunal	0.00	0.00 %
Familias Trabajan la tierra y producen	# hogares que no tiene tierra	0.00	0.00 %
Familias Trabajan la tierra y producen	# hogares que producen alimento	11.00	84.62 %
Familias Trabajan la tierra y producen	# hogares que producen alimento para autoconsumo	9.00	81.82 %
Personas Trabajan la tierra por familia	# viviendas donde trabaja una persona por familia	9.00	69.23 %
Personas Trabajan la tierra por familia	# viviendas donde trabajan dos persona por familia	1.00	7.69 %
Personas Trabajan la tierra por familia	# viviendas donde trabajan tres personas por familia	2.00	15.38 %
Personas Trabajan la tierra por familia	# viviendas donde trabajan 4 o más personas por familia	1.00	7.69 %
Datos Generales sobre poblacion	# de niñ@s en edad de estudiar	30.00	52.63 %
Datos Generales sobre poblacion	# de niñ@s en edad escolar que actualmente estudian	9.00	30.00 %
Datos Generales sobre poblacion	niñ@s en edad escolar que actualmente no estudian	21.00	70.00 %
Datos Generales sobre poblacion	# de niñ@s en edad de estudiar del sexo femenino	0.00	0.00 %
Datos Generales sobre poblacion	# de niñ@s en edad de estudiar del sexo masculino	0.00	0.00 %
Datos Generales sobre poblacion	# de niñ@s que actualmente estudian del sexo masculino	0.00	0.00 %
Datos Generales sobre poblacion	# de niñ@s que actualmente estudian del sexo femenino	0.00	0.00 %
Meta 3	# de niñ@s en edad preescolar (de 5 a 6 años)	2.00	6.67 %
Meta 3	# de niñ@s que están estudiando preescolar	1.00	50.00 %
	# de niñ@s en edad de estudiar primaria (7 a 12 años)	10.00	33.33 %
	# de niñ@s que estudian primaria	6.00	60.00 %
	# de niñ@s en edad de estudiar plan básico (13 a 15 años)	5.00	16.67 %
	# de niñ@s que actualmente cursan plan básico	0.00	0.00 %
Estudios diversificados	# de niñ@s en edad de estudiar diversificado (16 a 18 años)	7.00	23.33 %
Estudios diversificados	# de niñ@s que actualmente cursan diversificado	0.00	0.00 %
Estudios diversificados	# de niñ@s en edad de estudiar universidad (19 a 23 años)	6.00	20.00 %

Tematica y Objetivos	Indicador	Valor	%
Estudios diversificados	# jóvenes que actualmente estudian en la universidad	0.00	0.00 %
	Población que representa fuerza de trabajo emergente (13 a 18 años)	12.00	40.00 %
	Población fuerza de trabajo emergente que actualmente estudia en la	0.00	0.00 %
	total niñ@s en edad preescolar (de 5 a 6 años)	1.00	
	# de niñ@s que están estudiando preescolar	0.00	0.00 %
	# de niños que estudian preescolar	0.00	0.00 %
	Total niñ@s que estudian primaria	8.00	
	# de niños que estudian primaria	0.00	0.00 %
	# de niñas que estudian primaria	0.00	0.00 %
Estudios diversificados	Total niñ@s que estudian secundaria	0.00	
Estudios diversificados	# de niños que estudian secundaria	0.00	
Estudios diversificados	# de niñas que estudian secundaria	0.00	
Estudios diversificados	# de hombres en edad de trabajar <REVISAR !!!>		
	# de mujeres en edad de trabajar <REVISAR !!!>		
	% de mujeres que trabajan remuneradamente (ocupación) <REVISAR !!!>		
	# de hombres de la fuerza de trabajo emergente que actualmente estudia		
	# de mujeres de la fuerza de trabajo emergente que actualmente estudia		
	Tasa de embarazos en adolescentes (PN) (__ mujeres de 13 a 21 años)		
	# de madres solteras/ hogares	2.00	16.67 %
Meta 5	# de niñ@s menores o iguales a 4 años		
Meta 5	# de niñ@s muertos menores de 5 años en el 20___		
Meta 5	Tasa de mortalidad infantil en menores de 5 años		
Meta 5	Total de niñ@s / niñas nacidos en el 20___	0.00	
Meta 5	% de partos atendidos por enfermeras	0.00	
Meta 5	% de partos atendidos por parteras	0.00	
Meta 5	% de partos atendidos por médicos		
Meta 5	% de partos atendidos por ella sola		
Meta 5	% de partos atendidos por el marido		
Meta 5	% de partos atendidos por otra persona		

Tematica y Objetivos	Indicador	Valor	%
Meta 5	Tasa de desnutrición menores de 5 años (censo base 2001)		
Meta 6	# de madres murieron antes, durante o postparto en el 20_	0.00	0.00 %
Meta 6	Tasa de mortalidad materna por mil partos atendidos		
	# no de personas se enfermaron de paludismo durante el 20__	0.00	0.00 %
	# no de personas se enfermaron de dengue clasico durante el 20__	0.00	0.00 %
	# no de personas se enfermaron de IRAS durante el 20__		
	# no de personas se enfermaron de dengue hemorragico durante el 20__	0.00	0.00 %
	# no de personas se enfermaron de chagas durante el 20__	0.00	0.00 %
	# no de personas se enfermaron de tuberculosis durante el 20__		
	# no de personas se enfermaron de alcoholismo durante el 20__	0.00	0.00 %
	# no de personas se enfermaron de cancer durante el 20__		
	# no de personas se enfermaron de diarreas durante el 20__	0.00	0.00 %
	# no de personas se enfermaron de la piel durante el 20__	0.00	0.00 %
	# no de personas se enfermaron de otra categoria durante el 20__	0.00	0.00 %
	# no niñ@os con discapacidad durante el 20__		
	# viviendas con agua de pozo propio	1.00	7.69 %
	# viviendas con agua de acueducto	1.00	7.69 %
	# viviendas con agua de rio o quebrada	3.00	23.08 %
	# viviendas con servicio sanitario	2.00	15.38 %
	# viviendas con Letrinas	3.00	23.08 %
	# viviendas con Letrinas y las Utilizan	2.00	15.38 %
	# viviendas con Recoleccion de basura	0.00	0.00 %
	# viviendas con Aseo de Calles	0.00	0.00 %
	# viviendas con Energia Electrica Domiciliar	3.00	23.08 %
Vivienda	# total de edificaciones en el municipio		
	# de edificaciones publicas y privadas		
	# de viviendas		
	# de viviendas desocupadas		
	# de viviendas ocupadas		

Tematica y Objetivos	Indicador	Valor	%
	# familias con vivienda propia y pagada	11.00	84.62 %
	# viviendas propias pagando	0.00	0.00 %
	# viviendas alquiladas	0.00	0.00 %
	# viviendas prestadas o cedidas	2.00	15.38 %
Condiciones de la vivienda	# viviendas buen estado	1.00	7.69 %
Condiciones de la vivienda	# viviendas condiciones regulares	11.00	84.62 %
Condiciones de la vivienda	# viviendas mal estado	1.00	7.69 %
Condiciones de la vivienda	# viviendas sin Repello	11.00	84.62 %
Condiciones de la vivienda	# viviendas con piso de tierra	1.00	7.69 %
Condiciones de la vivienda	# viviendas sin cielo falso	3.00	23.08 %
Condiciones de la vivienda	# viviendas techo mal estado	0.00	0.00 %
Condiciones de la vivienda	# viviendas con problemas estructurales	1.00	7.69 %
Condiciones de la vivienda	# viviendas sin ningun problema	1.00	7.69 %
Condiciones de la vivienda	# viviendas con una pieza	5.00	38.46 %
Condiciones de la vivienda	# viviendas con dos piezas	7.00	53.85 %
Condiciones de la vivienda	# viviendas con tres piezas	0.00	0.00 %
Condiciones de la vivienda	# viviendas con cuatro piezas	1.00	7.69 %
Condiciones de la vivienda	# viviendas con cinco piezas	0.00	0.00 %
Condiciones de la vivienda	# viviendas con seis piezas	0.00	0.00 %
Viviendas con baños	# viviendas con cero baños	10.00	76.92 %
Viviendas con baños	# viviendas con un baño	3.00	23.08 %
Viviendas con baños	# viviendas con dos banos	0.00	0.00 %
Viviendas con baños	# viviendas 3 baños o mas	0.00	0.00 %
# familias por vivienda	# viviendas con una familia	12.00	92.31 %
# familias por vivienda	# viviendas con dos familias	0.00	0.00 %
# familias por vivienda	# viviendas con tres familias	1.00	7.69 %
Consumo energetico para cocinar	# viviendas que utilizan electricidad para cocinar	0.00	0.00 %
Consumo energetico para cocinar	# viviendas que utilizan gas volatil para cocinar	0.00	0.00 %
Consumo energetico para cocinar	# viviendas que utilizan kerosen para cocinar	0.00	0.00 %

Tematica y Objetivos	Indicador	Valor	%
Consumo energetico para cocinar	# viviendas que utilizan leña para cocinar	13.00	100.00 %
Consumo energetico para cocinar	# viviendas que utilizan ecofogon para cocinar	0.00	0.00 %
# de dormitorios	# viviendas que tienen una pieza como dormitorio	5.00	38.46 %
Condiciones de la vivienda	# viviendas que tienen dos piezas como dormitorio	7.00	53.85 %
Condiciones de la vivienda	# viviendas que tienen tres piezas como dormitorio	0.00	0.00 %
Condiciones de la vivienda	# viviendas que tienen cuatro piezas como dormitorio	0.00	0.00 %
Participacion	# de hogares donde los hombres participan en organizaciones(mayores	6.00	46.15 %
Participacion	# de hogares donde las mujeres participan en organizaciones(mayores 18	5.00	38.46 %
Participacion	# de hogares donde participa solo un hombre	6.00	46.15 %
Participacion	# de hogares donde participan dos o mas hombres	0.00	0.00 %
Participacion	# de hogares donde participa una sola mujer	5.00	38.46 %
Participacion	# de hogares donde participan dos mujeres	0.00	0.00 %
Participacion	# de hogares donde participan tres o mas mujeres	0.00	0.00 %

Aldea o caserío: Santa Cruz. Caserio Chagüitonez

# de la vivienda	Nombre del jefe de familia	Ocupado	Desocupado	Edif. Público Negocio	Estado de la vivienda		
					B	R	M
01	Pedro Martinez	X				X	
02	Nelson Navin Martinez Madrid	X				X	
03	Pablo Rodriguez	X					X
04	Bernardino De Jesus Martinez	X				X	
05	Saul Ortez Carmendia.	X				X	
06	Alver Murillo	X			X		
07	Santos Herrera Carmendia	X				X	
08	Alvin Neptaly Carmendia.	X				X	
09	Oscar Martinez	X				X	
10	Leonidas Martinez	X				X	
11	Ireny Rodriguez	X					X
12	Victoriano Rodriguez	X				X	
13	Socorro Martinez Vega	X				X	
14	Pedro Martinez.		X			X	
15	Oscar Martinez.		X			X	
16	Iglesia Evangelica.			X		X	
		73	2	1	1	73	2

Cuadro Resumen

Descripción Edificación	#
Vivienda Ocupada	73
Vivienda Desocupada	02
Iglesias	01
Centro Comunal	0
Escuelas	0
Kinder	0
Cesar	0
Negocios	0
Edificio Gubernamental	0
	76

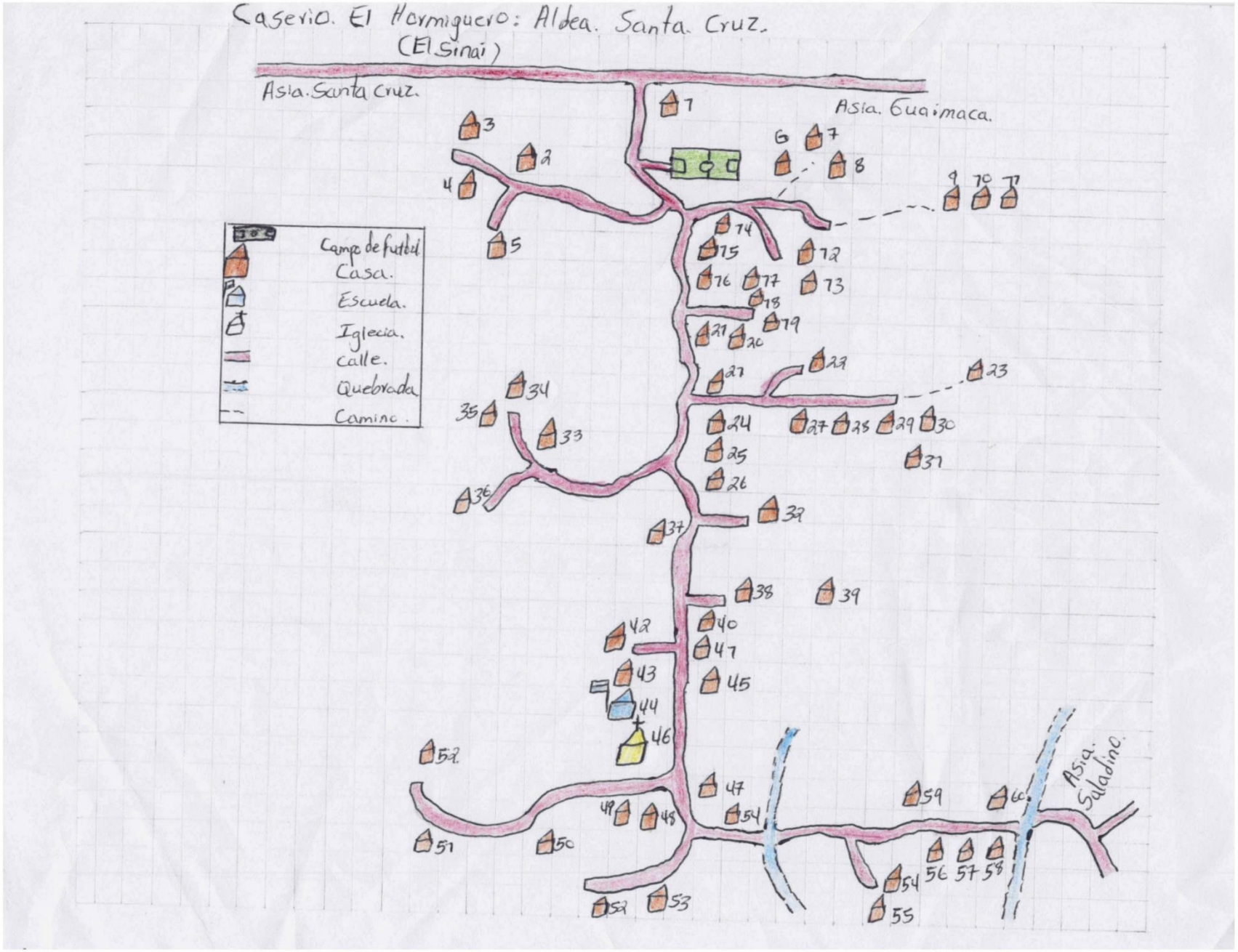
Caserio. El Hormiguero: Aldea. Santa Cruz.
(El Sinai)
Asia. Santa Cruz.
Asia. Guaimaca.
Asia. Saladino.
Campo de futbol
Casa.
Escuela.
Iglecia.
calle.
Quebrada
Camino.

Indicadores de Linea Base

Departamento EL PARAISO
Codigo Municipio 0715
Nombre del Municipio Teupasenti

Nombre El Hormiguero
Codigo
Tipo Comunidad: Caserio

Total Encuestas: 39

Tematica y Objetivos	Indicador	Valor	%
Datos Generales sobre poblacion	Población total	209.00	
Datos Generales sobre poblacion	Población femenina	103.00	49.28 %
Datos Generales sobre poblacion	Población masculina	106.00	50.72 %
Datos Generales sobre poblacion	Promedio de personas por vivienda	5.36	
Datos Generales sobre poblacion	Población menor de 5 años		
Datos Generales sobre poblacion	Población ubicada en el rango de 5 a 12 años		
Datos Generales sobre poblacion	Población ubicada en el rango de 13 a 18 años	30.00	14.35 %
Datos Generales sobre poblacion	Población ubicada en el rango de 19 a 30 años		
Datos Generales sobre poblacion	Población ubicada en el rango de 31 a 50 años		
Datos Generales sobre poblacion	Población ubicada en el rango de 51 años y más		
Fuerza de Trabajo	Poblacion en edad de Trabajar (PET)	141.00	67.46 %
Fuerza de Trabajo	Poblacion Economicamente Activa (PEA)	71.00	50.35 %
Fuerza de Trabajo	Poblacion Economicamente Inactiva(PEI)	70.00	49.65 %
Fuerza de Trabajo	Tasa de desempleao año pasado		
Meta 1	Total hogares con ingresos diario per cápita menor a $ 1.00	27.00	69.23 %
Meta 1	Total hogares con ingresos diario per cápita de $ 1.00 a 2.00	11.00	28.21 %
Meta 1	Total hogares con ingresos diario per cápita mayor a $ 2.00	1.00	2.56 %
Meta 1	Tasa de pobreza segun censo poblacion y vivienda		
Meta 1	Tasa de pobrza extrema segun censo 2001		
Meta 2	Total hogares que los ingresos les ajusta para alimentarse los 3 tiempos	36.00	92.31 %
Meta 2	Total hogares que los ingresos les ajusta para alimentarse los 2 tiempos	1.00	2.56 %
Meta 2	Total hogares que los ingresos les ajusta para alimentarse los 2 tiempos	0.00	0.00 %
Ingresos por remesas	# Hogares que reciben remesas	7.00	17.95 %
Ingresos por remesas	# Hogares que reciben remesas menos de Lps. 1000.00	0.00	0.00 %
Ingresos por remesas	# Hogares que reciben remesas de Lps. 1001.00 a 2000	3.00	42.86 %

Tematica y Objetivos	Indicador	Valor	%
Ingresos por remesas	# Hogares que reciben remesas de Lps. 2001.00 en adelante	4.00	57.14 %
Familias Trabajan la tierra y producen	# hogares que trabajan por cuenta propia la tierra	37.00	94.87 %
Familias Trabajan la tierra y producen	# hogares trabajan tierra totalmente pagada	37.00	94.87 %
Familias Trabajan la tierra y producen	# hogares trabajan tierra propia pagando	0.00	0.00 %
Familias Trabajan la tierra y producen	# hogares trabajan en tierra alquilada y prestada	1.00	2.56 %
Familias Trabajan la tierra y producen	# hogares trabajan en tierra en litigio y comunal	1.00	2.56 %
Familias Trabajan la tierra y producen	# hogares que no tiene tierra	0.00	0.00 %
Familias Trabajan la tierra y producen	# hogares que producen alimento	36.00	97.30 %
Familias Trabajan la tierra y producen	# hogares que producen alimento para autoconsumo	33.00	91.67 %
Personas Trabajan la tierra por familia	# viviendas donde trabaja una persona por familia	22.00	56.41 %
Personas Trabajan la tierra por familia	# viviendas donde trabajan dos persona por familia	8.00	20.51 %
Personas Trabajan la tierra por familia	# viviendas donde trabajan tres personas por familia	4.00	10.26 %
Personas Trabajan la tierra por familia	# viviendas donde trabajan 4 o más personas por familia	5.00	12.82 %
Datos Generales sobre poblacion	# de niñ@s en edad de estudiar	96.00	45.93 %
Datos Generales sobre poblacion	# de niñ@s en edad escolar que actualmente estudian	44.00	45.83 %
Datos Generales sobre poblacion	niñ@s en edad escolar que actualmente no estudian	52.00	54.17 %
Datos Generales sobre poblacion	# de niñ@s en edad de estudiar del sexo femenino	0.00	0.00 %
Datos Generales sobre poblacion	# de niñ@s en edad de estudiar del sexo masculino	0.00	0.00 %
Datos Generales sobre poblacion	# de niñ@s que actualmente estudian del sexo masculino	0.00	0.00 %
Datos Generales sobre poblacion	# de niñ@s que actualmente estudian del sexo femenino	0.00	0.00 %
Meta 3	# de niñ@s en edad preescolar (de 5 a 6 años)	13.00	13.54 %
Meta 3	# de niñ@s que están estudiando preescolar	9.00	69.23 %
	# de niñ@s en edad de estudiar primaria (7 a 12 años)	37.00	38.54 %
	# de niñ@s que estudian primaria	24.00	64.86 %
	# de niñ@s en edad de estudiar plan básico (13 a 15 años)	17.00	17.71 %
	# de niñ@s que actualmente cursan plan básico	0.00	0.00 %
Estudios diversificados	# de niñ@s en edad de estudiar diversificado (16 a 18 años)	14.00	14.58 %
Estudios diversificados	# de niñ@s que actualmente cursan diversificado	0.00	0.00 %
Estudios diversificados	# de niñ@s en edad de estudiar universidad (19 a 23 años)	15.00	15.63 %

Tematica y Objetivos	Indicador	Valor	%
Estudios diversificados	# jóvenes que actualmente estudian en la universidad	0.00	0.00 %
	Población que representa fuerza de trabajo emergente (13 a 18 años)	31.00	32.29 %
	Población fuerza de trabajo emergente que actualmente estudia en la	0.00	0.00 %
	total niñ@s en edad preescolar (de 5 a 6 años)	10.00	
	# de niñ@s que están estudiando preescolar	0.00	0.00 %
	# de niños que estudian preescolar	0.00	0.00 %
	Total niñ@s que estudian primaria	34.00	
	# de niños que estudian primaria	0.00	0.00 %
	# de niñas que estudian primaria	0.00	0.00 %
Estudios diversificados	Total niñ@s que estudian secundaria	0.00	
Estudios diversificados	# de niños que estudian secundaria	0.00	
Estudios diversificados	# de niñas que estudian secundaria	0.00	
Estudios diversificados	# de hombres en edad de trabajar <REVISAR !!!>		
	# de mujeres en edad de trabajar <REVISAR !!!>		
	% de mujeres que trabajan remuneradamente (ocupación) <REVISAR !!!>		
	# de hombres de la fuerza de trabajo emergente que actualmente estudia		
	# de mujeres de la fuerza de trabajo emergente que actualmente estudia		
	Tasa de embarazos en adolescentes (PN) (__ mujeres de 13 a 21 años)		
	# de madres solteras/ hogares	4.00	8.70 %
Meta 5	# de niñ@s menores o iguales a 4 años		
Meta 5	# de niñ@s muertos menores de 5 años en el 20___		
Meta 5	Tasa de mortalidad infantil en menores de 5 años		
Meta 5	Total de niñ@s / niñas nacidos en el 20___	0.00	
Meta 5	% de partos atendidos por enfermeras	0.00	
Meta 5	% de partos atendidos por parteras	0.00	
Meta 5	% de partos atendidos por médicos		
Meta 5	% de partos atendidos por ella sola		
Meta 5	% de partos atendidos por el marido		
Meta 5	% de partos atendidos por otra persona		

Tematica y Objetivos	Indicador	Valor	%
Meta 5	Tasa de desnutrición menores de 5 años (censo base 2001)		
Meta 6	# de madres murieron antes, durante o postparto en el 20_	0.00	0.00 %
Meta 6	Tasa de mortalidad materna por mil partos atendidos		
	# no de personas se enfermaron de paludismo durante el 20__	0.00	0.00 %
	# no de personas se enfermaron de dengue clasico durante el 20__	0.00	0.00 %
	# no de personas se enfermaron de IRAS durante el 20__		
	# no de personas se enfermaron de dengue hemorragico durante el 20__	0.00	0.00 %
	# no de personas se enfermaron de chagas durante el 20__	0.00	0.00 %
	# no de personas se enfermaron de tuberculosis durante el 20__		
	# no de personas se enfermaron de alcoholismo durante el 20__	0.00	0.00 %
	# no de personas se enfermaron de cancer durante el 20__		
	# no de personas se enfermaron de diarreas durante el 20__	0.00	0.00 %
	# no de personas se enfermaron de la piel durante el 20__	0.00	0.00 %
	# no de personas se enfermaron de otra categoria durante el 20__	1.00	100.00 %
	# no niñ@os con discapacidad durante el 20__		
	# viviendas con agua de pozo propio	1.00	2.56 %
	# viviendas con agua de acueducto	21.00	53.85 %
	# viviendas con agua de rio o quebrada	16.00	41.03 %
	# viviendas con servicio sanitario	31.00	79.49 %
	# viviendas con Letrinas	32.00	82.05 %
	# viviendas con Letrinas y las Utilizan	32.00	82.05 %
	# viviendas con Recoleccion de basura	3.00	7.69 %
	# viviendas con Aseo de Calles	1.00	2.56 %
	# viviendas con Energia Electrica Domiciliar	0.00	0.00 %
Vivienda	# total de edificaciones en el municipio		
	# de edificaciones publicas y privadas		
	# de viviendas		
	# de viviendas desocupadas		
	# de viviendas ocupadas		

Tematica y Objetivos	Indicador	Valor	%
	# familias con vivienda propia y pagada	37.00	94.87 %
	# viviendas propias pagando	0.00	0.00 %
	# viviendas alquiladas	0.00	0.00 %
	# viviendas prestadas o cedidas	2.00	5.13 %
Condiciones de la vivienda	# viviendas buen estado	7.00	17.95 %
Condiciones de la vivienda	# viviendas condiciones regulares	29.00	74.36 %
Condiciones de la vivienda	# viviendas mal estado	3.00	7.69 %
Condiciones de la vivienda	# viviendas sin Repello	28.00	71.79 %
Condiciones de la vivienda	# viviendas con piso de tierra	6.00	15.38 %
Condiciones de la vivienda	# viviendas sin cielo falso	13.00	33.33 %
Condiciones de la vivienda	# viviendas techo mal estado	4.00	10.26 %
Condiciones de la vivienda	# viviendas con problemas estructurales	8.00	20.51 %
Condiciones de la vivienda	# viviendas sin ningun problema	6.00	15.38 %
Condiciones de la vivienda	# viviendas con una pieza	5.00	12.82 %
Condiciones de la vivienda	# viviendas con dos piezas	29.00	74.36 %
Condiciones de la vivienda	# viviendas con tres piezas	4.00	10.26 %
Condiciones de la vivienda	# viviendas con cuatro piezas	10.00	25.64 %
Condiciones de la vivienda	# viviendas con cinco piezas	4.00	10.26 %
Condiciones de la vivienda	# viviendas con seis piezas	3.00	7.69 %
Viviendas con baños	# viviendas con cero baños	3.00	7.69 %
Viviendas con baños	# viviendas con un baño	36.00	92.31 %
Viviendas con baños	# viviendas con dos banos	0.00	0.00 %
Viviendas con baños	# viviendas 3 baños o mas	0.00	0.00 %
# familias por vivienda	# viviendas con una familia	38.00	97.44 %
# familias por vivienda	# viviendas con dos familias	0.00	0.00 %
# familias por vivienda	# viviendas con tres familias	0.00	0.00 %
Consumo energetico para cocinar	# viviendas que utilizan electricidad para cocinar	1.00	2.56 %
Consumo energetico para cocinar	# viviendas que utilizan gas volatil para cocinar	0.00	0.00 %
Consumo energetico para cocinar	# viviendas que utilizan kerosen para cocinar	0.00	0.00 %

Tematica y Objetivos	Indicador	Valor	%
Consumo energetico para cocinar	# viviendas que utilizan leña para cocinar	38.00	97.44 %
Consumo energetico para cocinar	# viviendas que utilizan ecofogon para cocinar	0.00	0.00 %
# de dormitorios	# viviendas que tienen una pieza como dormitorio	5.00	12.82 %
Condiciones de la vivienda	# viviendas que tienen dos piezas como dormitorio	29.00	74.36 %
Condiciones de la vivienda	# viviendas que tienen tres piezas como dormitorio	4.00	10.26 %
Condiciones de la vivienda	# viviendas que tienen cuatro piezas como dormitorio	1.00	2.56 %
Participacion	# de hogares donde los hombres participan en organizaciones(mayores	20.00	51.28 %
Participacion	# de hogares donde las mujeres participan en organizaciones(mayores 18	22.00	56.41 %
Participacion	# de hogares donde participa solo un hombre	17.00	43.59 %
Participacion	# de hogares donde participan dos o mas hombres	3.00	7.69 %
Participacion	# de hogares donde participa una sola mujer	16.00	41.03 %
Participacion	# de hogares donde participan dos mujeres	6.00	15.38 %
Participacion	# de hogares donde participan tres o mas mujeres	0.00	0.00 %

Aldea. Santa Cruz. Caserio. Hormiguero.

# de la Viv.	Nombre del jefe de familia	Ocupado	Desocupado	Edif. Publico Negocio	Estado de la Vivienda B	R	M
01	Maria Trinidad Rodriguez.	x				x	
02	Martha Martinez	x			x		
03	Ilsia Dionelsi Velasquez.	x				x	
04	Santos leonor lopez. Ortiz.	x				x	
05	Alverto lopez. Medina	x			x		
06	Marcos Tulio Velasquez	x				x	
07	Jacinto Rodriguez.	x				x	
08	Obet Isai Rodriguez.	x			x		
09	Samuel Rodriguez.	x				x	
10	Rudi Medina Velasquez	x			x		
11	Jaime Maradiaga Galo.	x			x		
12	Pablo Rodriguez.	x				x	
13	Carlos Roberto Martinez.	x				x	
14	Petronila lanza Martinez.	x				x	
15	Santos Soto Martinez.	x				x	
16	Eduin David Soto	x			x		
17	Santos Isabel Salgado	x				x	
18	Dominga lanza.	x				x	
19	Fredy Antonio Muñez	x				x	

# de la Viv.	Nombre del jefe de familia	Ocupado	Desocupado	Edif. Publico Negocio	Estado de la Vivienda B	R	M
20	Everilda Rodriguez. Avila.	x					x
21	Ada Neptali Peña Murillo.	x			x		
22	Cosme Damian Maradiaga Mejilla.	x				x	
23	leonidas Trejo.	x				x	
24	Alsides Palada	x				x	
25	Dominga lanza.	x				x	
26	Joel lopez.	x				x	
27	Mario Martinez.	x				x	
28	Celio lanza.	x				x	
29	Maria Magdalena. Rodriguez.	x				x	
30	Teodora Avila.	x				x	
31	Juan Carlos Rodriguez.	x				x	
32	Beltasar Enrique Monjarres.	x				x	
33	Adonay lagos Medina	x				x	
34	Ilario lagos.	x				x	
35	Jairo lagos.	x				x	
36	Nelson Rodriguez.	x				x	
37	Evangelista Martinez	x				x	
38	Mercedes Rodriguez.	x				x	

# de la Viv.	Nombre del jefe de familia	Ocupado	Desocupado	Edif. Público/ Negocio	Estado de la Vivienda		
					B	R	M
39	Adriana Martinez Martinez	x				x	
40	Gumersinda Salgado Lanza.	x				x	
41	Santos Jacobo Lanza.	x				x	
42	Santos Apolonio Rodriguez.	x				x	
43	Catalino Rodriguez.	x				x	
44	Jenry Edilberto Rodriguez.	x				x	
45	Ana Ruth Rodriguez.	x				x	
46	Marvin Monjarres.	x				x	
47	Romella Rodriguez Avila.	x				x	
48	Escuela.			x	x		
49	Iglesia. Evangelica.			x		x	
50	Kinder.			x		x	
51	Celio Lanza.		x			x	
52	Ilario Lagos.		x			x	
53	Marcos Velasquez.		x			x	
54	Pablo Rodriguez.		x			x	
55	Catalino Rodriguez.		x			x	
56	Nelson Rodriguez.		x			x	
57	Martha Martinez.		x			x	

Cuadro Resumen

Descripción Edificación	#
Vivienda Ocupada	47
Vivienda Desocupada	7
Iglesias	1
Centro Comunal	0
Escuelas	1
Kinder	1
Cesar	0
Negocios	0
Edificio Gobernamental	0
	57

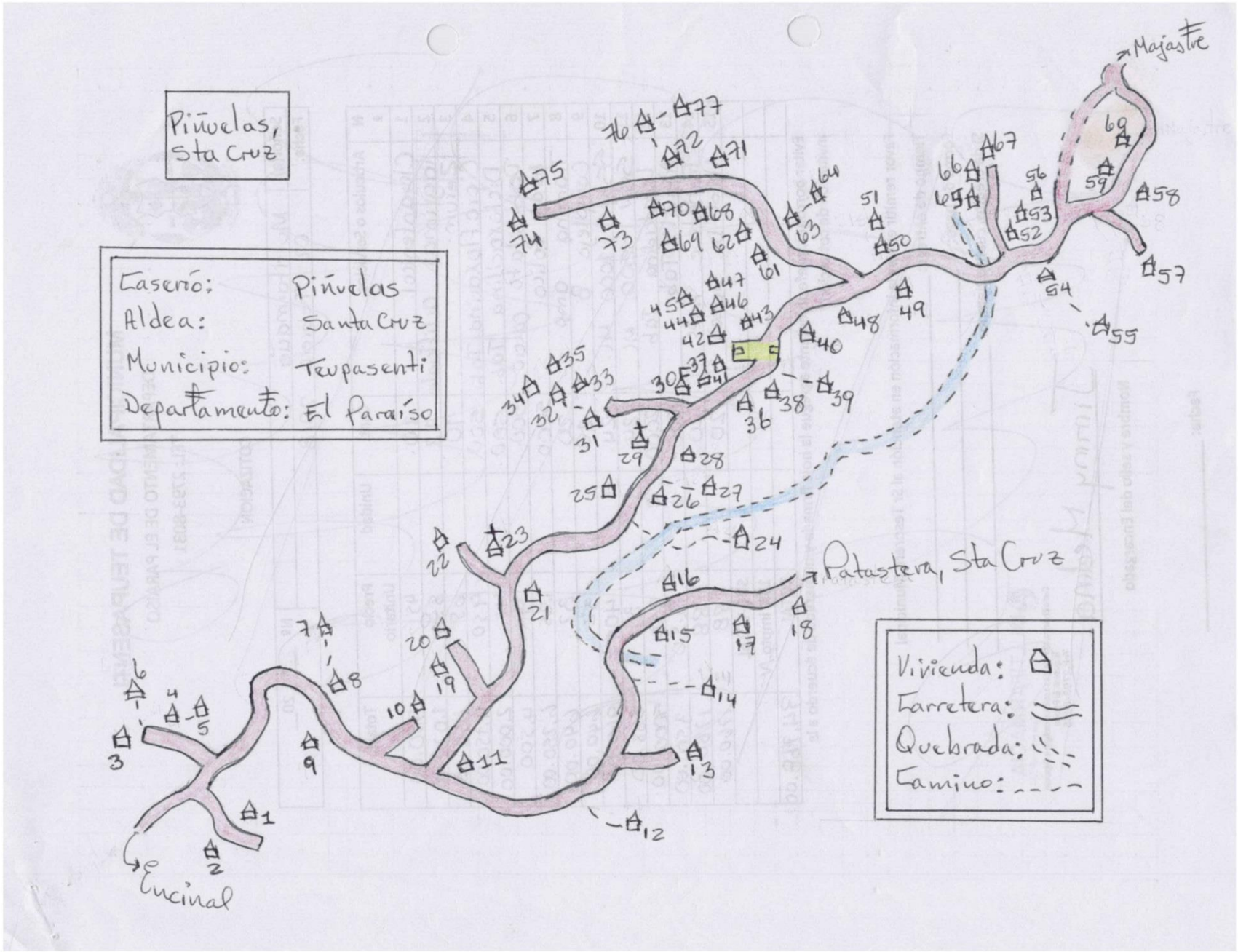
Piñuelas, Sta Cruz
Caserío: Piñuelas
Aldea: Santa Cruz
Municipio: Tepasenti
Departamento: El Paraíso
Majastre
Patastera, Sta Cruz
Encinal
Vivienda:
Carretera:
Quebrada:
Camino:

Indicadores de Linea Base

Departamento EL PARAISO
Codigo Municipio 0715
Nombre del Municipio Teupasenti

Nombre Las Piñuelas Santa Cruz
Codigo
Tipo Comunidad: Caserio

Total Encuestas: 58

Tematica y Objetivos	Indicador	Valor	%
Datos Generales sobre poblacion	Población total	287.00	
Datos Generales sobre poblacion	Población femenina	133.00	46.34 %
Datos Generales sobre poblacion	Población masculina	154.00	53.66 %
Datos Generales sobre poblacion	Promedio de personas por vivienda	4.95	
Datos Generales sobre poblacion	Población menor de 5 años		
Datos Generales sobre poblacion	Población ubicada en el rango de 5 a 12 años		
Datos Generales sobre poblacion	Población ubicada en el rango de 13 a 18 años	37.00	12.89 %
Datos Generales sobre poblacion	Población ubicada en el rango de 19 a 30 años		
Datos Generales sobre poblacion	Población ubicada en el rango de 31 a 50 años		
Datos Generales sobre poblacion	Población ubicada en el rango de 51 años y más		
Fuerza de Trabajo	Poblacion en edad de Trabajar (PET)	196.00	68.29 %
Fuerza de Trabajo	Poblacion Economicamente Activa (PEA)	95.00	48.47 %
Fuerza de Trabajo	Poblacion Economicamente Inactiva(PEI)	101.00	51.53 %
Fuerza de Trabajo	Tasa de desempleao año pasado		
Meta 1	Total hogares con ingresos diario per cápita menor a $ 1.00	39.00	67.24 %
Meta 1	Total hogares con ingresos diario per cápita de $ 1.00 a 2.00	17.00	29.31 %
Meta 1	Total hogares con ingresos diario per cápita mayor a $ 2.00	1.00	1.72 %
Meta 1	Tasa de pobreza segun censo poblacion y vivienda		
Meta 1	Tasa de pobrza extrema segun censo 2001		
Meta 2	Total hogares que los ingresos les ajusta para alimentarse los 3 tiempos	42.00	72.41 %
Meta 2	Total hogares que los ingresos les ajusta para alimentarse los 2 tiempos	16.00	27.59 %
Meta 2	Total hogares que los ingresos les ajusta para alimentarse los 2 tiempos	0.00	0.00 %
Ingresos por remesas	# Hogares que reciben remesas	5.00	8.62 %
Ingresos por remesas	# Hogares que reciben remesas menos de Lps. 1000.00	0.00	0.00 %
Ingresos por remesas	# Hogares que reciben remesas de Lps. 1001.00 a 2000	3.00	60.00 %

Tematica y Objetivos	Indicador	Valor	%
Ingresos por remesas	# Hogares que reciben remesas de Lps. 2001.00 en adelante	2.00	40.00 %
Familias Trabajan la tierra y producen	# hogares que trabajan por cuenta propia la tierra	54.00	93.10 %
Familias Trabajan la tierra y producen	# hogares trabajan tierra totalmente pagada	56.00	96.55 %
Familias Trabajan la tierra y producen	# hogares trabajan tierra propia pagando	0.00	0.00 %
Familias Trabajan la tierra y producen	# hogares trabajan en tierra alquilada y prestada	0.00	0.00 %
Familias Trabajan la tierra y producen	# hogares trabajan en tierra en litigio y comunal	0.00	0.00 %
Familias Trabajan la tierra y producen	# hogares que no tiene tierra	2.00	3.45 %
Familias Trabajan la tierra y producen	# hogares que producen alimento	55.00	101.85 %
Familias Trabajan la tierra y producen	# hogares que producen alimento para autoconsumo	49.00	89.09 %
Personas Trabajan la tierra por familia	# viviendas donde trabaja una persona por familia	29.00	53.70 %
Personas Trabajan la tierra por familia	# viviendas donde trabajan dos persona por familia	13.00	24.07 %
Personas Trabajan la tierra por familia	# viviendas donde trabajan tres personas por familia	10.00	18.52 %
Personas Trabajan la tierra por familia	# viviendas donde trabajan 4 o más personas por familia	2.00	3.70 %
Datos Generales sobre poblacion	# de niñ@s en edad de estudiar	131.00	45.64 %
Datos Generales sobre poblacion	# de niñ@s en edad escolar que actualmente estudian	52.00	39.69 %
Datos Generales sobre poblacion	niñ@s en edad escolar que actualmente no estudian	79.00	60.31 %
Datos Generales sobre poblacion	# de niñ@s en edad de estudiar del sexo femenino	0.00	0.00 %
Datos Generales sobre poblacion	# de niñ@s en edad de estudiar del sexo masculino	0.00	0.00 %
Datos Generales sobre poblacion	# de niñ@s que actualmente estudian del sexo masculino	0.00	0.00 %
Datos Generales sobre poblacion	# de niñ@s que actualmente estudian del sexo femenino	0.00	0.00 %
Meta 3	# de niñ@s en edad preescolar (de 5 a 6 años)	18.00	13.74 %
Meta 3	# de niñ@s que están estudiando preescolar	6.00	33.33 %
	# de niñ@s en edad de estudiar primaria (7 a 12 años)	31.00	23.66 %
	# de niñ@s que estudian primaria	28.00	90.32 %
	# de niñ@s en edad de estudiar plan básico (13 a 15 años)	19.00	14.50 %
	# de niñ@s que actualmente cursan plan básico	0.00	0.00 %
Estudios diversificados	# de niñ@s en edad de estudiar diversificado (16 a 18 años)	19.00	14.50 %
Estudios diversificados	# de niñ@s que actualmente cursan diversificado	0.00	0.00 %
Estudios diversificados	# de niñ@s en edad de estudiar universidad (19 a 23 años)	44.00	33.59 %

Tematica y Objetivos	Indicador	Valor	%
Estudios diversificados	# jóvenes que actualmente estudian en la universidad	0.00	0.00 %
	Población que representa fuerza de trabajo emergente (13 a 18 años)	38.00	29.01 %
	Población fuerza de trabajo emergente que actualmente estudia en la	0.00	0.00 %
	total niñ@s en edad preescolar (de 5 a 6 años)	6.00	
	# de niñ@s que están estudiando preescolar	0.00	0.00 %
	# de niños que estudian preescolar	0.00	0.00 %
	Total niñ@s que estudian primaria	46.00	
	# de niños que estudian primaria	0.00	0.00 %
	# de niñas que estudian primaria	0.00	0.00 %
Estudios diversificados	Total niñ@s que estudian secundaria	0.00	
Estudios diversificados	# de niños que estudian secundaria	0.00	
Estudios diversificados	# de niñas que estudian secundaria	0.00	
Estudios diversificados	# de hombres en edad de trabajar <REVISAR !!!>		
	# de mujeres en edad de trabajar <REVISAR !!!>		
	% de mujeres que trabajan remuneradamente (ocupación) <REVISAR !!!>		
	# de hombres de la fuerza de trabajo emergente que actualmente estudia		
	# de mujeres de la fuerza de trabajo emergente que actualmente estudia		
	Tasa de embarazos en adolescentes (PN) (__ mujeres de 13 a 21 años)		
	# de madres solteras/ hogares	6.00	8.45 %
Meta 5	# de niñ@s menores o iguales a 4 años		
Meta 5	# de niñ@s muertos menores de 5 años en el 20___		
Meta 5	Tasa de mortalidad infantil en menores de 5 años		
Meta 5	Total de niñ@s / niñas nacidos en el 20___	0.00	
Meta 5	% de partos atendidos por enfermeras	0.00	
Meta 5	% de partos atendidos por parteras	0.00	
Meta 5	% de partos atendidos por médicos		
Meta 5	% de partos atendidos por ella sola		
Meta 5	% de partos atendidos por el marido		
Meta 5	% de partos atendidos por otra persona		

Tematica y Objetivos	Indicador	Valor	%
Meta 5	Tasa de desnutrición menores de 5 años (censo base 2001)		
Meta 6	# de madres murieron antes, durante o postparto en el 20_	0.00	0.00 %
Meta 6	Tasa de mortalidad materna por mil partos atendidos		
	# no de personas se enfermaron de paludismo durante el 20__	0.00	0.00 %
	# no de personas se enfermaron de dengue clasico durante el 20__	0.00	0.00 %
	# no de personas se enfermaron de IRAS durante el 20__		
	# no de personas se enfermaron de dengue hemorragico durante el 20__	0.00	0.00 %
	# no de personas se enfermaron de chagas durante el 20__	0.00	0.00 %
	# no de personas se enfermaron de tuberculosis durante el 20__		
	# no de personas se enfermaron de alcoholismo durante el 20__	0.00	0.00 %
	# no de personas se enfermaron de cancer durante el 20__		
	# no de personas se enfermaron de diarreas durante el 20__	0.00	0.00 %
	# no de personas se enfermaron de la piel durante el 20__	0.00	0.00 %
	# no de personas se enfermaron de otra categoria durante el 20__	6.00	66.67 %
	# no niñ@os con discapacidad durante el 20__		
	# viviendas con agua de pozo propio	1.00	1.72 %
	# viviendas con agua de acueducto	25.00	43.10 %
	# viviendas con agua de rio o quebrada	32.00	55.17 %
	# viviendas con servicio sanitario	26.00	44.83 %
	# viviendas con Letrinas	26.00	44.83 %
	# viviendas con Letrinas y las Utilizan	26.00	44.83 %
	# viviendas con Recoleccion de basura	4.00	6.90 %
	# viviendas con Aseo de Calles	3.00	5.17 %
	# viviendas con Energia Electrica Domiciliar	1.00	1.72 %
Vivienda	# total de edificaciones en el municipio		
	# de edificaciones publicas y privadas		
	# de viviendas		
	# de viviendas desocupadas		
	# de viviendas ocupadas		

Tematica y Objetivos	Indicador	Valor	%
	# familias con vivienda propia y pagada	57.00	98.28 %
	# viviendas propias pagando	0.00	0.00 %
	# viviendas alquiladas	0.00	0.00 %
	# viviendas prestadas o cedidas	1.00	1.72 %
Condiciones de la vivienda	# viviendas buen estado	10.00	17.24 %
Condiciones de la vivienda	# viviendas condiciones regulares	46.00	79.31 %
Condiciones de la vivienda	# viviendas mal estado	2.00	3.45 %
Condiciones de la vivienda	# viviendas sin Repello	38.00	65.52 %
Condiciones de la vivienda	# viviendas con piso de tierra	10.00	17.24 %
Condiciones de la vivienda	# viviendas sin cielo falso	1.00	1.72 %
Condiciones de la vivienda	# viviendas techo mal estado	0.00	0.00 %
Condiciones de la vivienda	# viviendas con problemas estructurales	2.00	3.45 %
Condiciones de la vivienda	# viviendas sin ningun problema	10.00	17.24 %
Condiciones de la vivienda	# viviendas con una pieza	19.00	32.76 %
Condiciones de la vivienda	# viviendas con dos piezas	38.00	65.52 %
Condiciones de la vivienda	# viviendas con tres piezas	1.00	1.72 %
Condiciones de la vivienda	# viviendas con cuatro piezas	9.00	15.52 %
Condiciones de la vivienda	# viviendas con cinco piezas	5.00	8.62 %
Condiciones de la vivienda	# viviendas con seis piezas	0.00	0.00 %
Viviendas con baños	# viviendas con cero baños	30.00	51.72 %
Viviendas con baños	# viviendas con un baño	28.00	48.28 %
Viviendas con baños	# viviendas con dos banos	0.00	0.00 %
Viviendas con baños	# viviendas 3 baños o mas	0.00	0.00 %
# familias por vivienda	# viviendas con una familia	58.00	100.00 %
# familias por vivienda	# viviendas con dos familias	0.00	0.00 %
# familias por vivienda	# viviendas con tres familias	0.00	0.00 %
Consumo energetico para cocinar	# viviendas que utilizan electricidad para cocinar	0.00	0.00 %
Consumo energetico para cocinar	# viviendas que utilizan gas volatil para cocinar	0.00	0.00 %
Consumo energetico para cocinar	# viviendas que utilizan kerosen para cocinar	0.00	0.00 %

Tematica y Objetivos	Indicador	Valor	%
Consumo energetico para cocinar	# viviendas que utilizan leña para cocinar	58.00	100.00 %
Consumo energetico para cocinar	# viviendas que utilizan ecofogon para cocinar	0.00	0.00 %
# de dormitorios	# viviendas que tienen una pieza como dormitorio	19.00	32.76 %
Condiciones de la vivienda	# viviendas que tienen dos piezas como dormitorio	38.00	65.52 %
Condiciones de la vivienda	# viviendas que tienen tres piezas como dormitorio	1.00	1.72 %
Condiciones de la vivienda	# viviendas que tienen cuatro piezas como dormitorio	0.00	0.00 %
Participacion	# de hogares donde los hombres participan en organizaciones(mayores	5.00	8.62 %
Participacion	# de hogares donde las mujeres participan en organizaciones(mayores 18	4.00	6.90 %
Participacion	# de hogares donde participa solo un hombre	5.00	8.62 %
Participacion	# de hogares donde participan dos o mas hombres	0.00	0.00 %
Participacion	# de hogares donde participa una sola mujer	4.00	6.90 %
Participacion	# de hogares donde participan dos mujeres	0.00	0.00 %
Participacion	# de hogares donde participan tres o mas mujeres	0.00	0.00 %

Municipio: ~~Teupasenti~~
Departamento: El Paraíso
Aldea o caserío: Piñuelas, Santa Cruz

# de la Vivienda	Nombre del jefe de familia	Ocupado	Desocupado	Edif. Público Negocio	Estado de la Vivienda		
					B	R	M
01	Aquilino Martínez		x			x	
02	Bessy Marleny Borjas		x			x	
03	Bessy Marleny Borjas	x			x		
04	Antonio Ortica	x					x
05	Victoria de Jesús Martínez Alvarez	x			x		
06	Leonel y Velásquez		x			x	
07	Elvin David Soto Ortica	x				x	
08	Santos Agustín Vásquez Aguilar	x				x	
09	Pascual Alemán	x				x	
10	José Román Soto Trejo	x				x	
11	Justo Pastor Moncada Soto	x			x		
12	Felipe Concepción Jiménez Saucedo	x				x	
13	Hernan Medina		x			x	
14	José Miguel Martínez	x				x	
15	Juan Carlos Moncada	x				x	
16	Santos Federico Soto Trejo	x				x	
17	José Hernán Moncada Rodríguez	x			x		
18	José Casildo Moncada Soto	x				x	
19	Marvin Noe Soto Martínez	x				x	
		15	04	00	04	14	01

Municipio: ~~Teupasenti~~
Departamento: El Paraíso
Aldea o caserío: Piñuelas, Sta Cruz

# de la Vivienda	Nombre del jefe de familia	Ocupado	Desocupado	Edif. Público Negocio	Estado de la Vivienda		
					B	R	M
20	Ever Soto	x				x	
21	Elsa Sauceda Medina		x			x	
22	Jaime Rolando Soto		x			x	
23	Iglesia Evangélica Pentecostal MI			x	x		
24	Santos Francisco Ortica Ramos	x				x	
25	Enner Danery Argueta Martínez	x				x	
26	María del Carmen Trejo	x				x	
27	José Angel Moncada Soto	x				x	
28	Rony Elías Martínez Trejo	x				x	
29	Iglesia Católica			x	x		
30	Escuela			x	x		
31	Celeo Ramón Martínez	x			x		
32	Alexis Franco Martínez	x				x	
33	Denis Antonio Martínez Peña	x				x	
34	Miguel Rafael Rivera Moncada	x					x
35	Pedro Javier Rivera Moncada	x				x	
36	Rigoberto Trejo	x			x		
37	José Estanislao Martínez	x			x		
38	Joel Alvarez		x			x	
		13	03	03	06	12	01

Municipio: ~~Texpasenti~~
Departamento: El Paraíso
Aldea o caserío: Piñuelas, Sta Cruz

# de la vivienda	Nombre del jefe de familia	Ocupado	Desocupado	Edif. Público Negocio	Estado de la vivienda		
					B	R	M
39	Madahí Alvarez		x			x	
40	Mario Martínez	x			x		
41	Hector Antonio Rivera Moncada	x				x	
42	Dominga Moncada	x				x	
43	Caseta de Militares			x		x	
44	Junior Josel Bonilla Trejo		x			x	
45	Santos Andres Bonilla	x				x	
46	Luis Alonso Jimenes	x				x	
47	Jorge Martínez	x			x		
48	Jimy Eliseo Martínez Medina	x				x	
49	José Ines Martínez	x				x	
50	Estefany Martínez		x			x	
51	Olvin David Rivera Moncada	x				x	
52	Renan Modesto Martínez	x				x	
53	Alvaro Misael Martínez		x			x	
54	Santos Martínez Moncadas	x				x	
55	Modesto Martínez	x				x	
56	Mario Fernando Mendez Amador	x				x	
57	Ramón Martínez Sanceda	x				x	
		14	04	01	02	17	00

Municipio: ~~Texpasenti~~
Departamento: El Paraíso
Aldea o caserío: Piñuelas, Santa Cruz

# de la vivienda	Nombre del jefe de familia	Ocupado	Desocupado	Edif. Público Negocio	Estado de la vivienda		
					B	R	M
58	Elvin Adonis Martínez	x				x	
59	Lorenzo Martínez	x				x	
60	Noe Isaías Martínez	x				x	
61	Marco Tulio Lagos	x				x	
62	Osman Orlando Rivera Moncada	x				x	
63	Juan Antonio Lagos	x				x	
64	Josué Nahún Trejo	x				x	
65	Ines Martínez		x			x	
66	Denia Martínez		x			x	
67	Lorenzo Martínez		x			x	
68	Santos Benancio Castejón	x				x	
69	Santos Urbina Velásquez	x				x	
70	Jhony Josel Jimenes Alemán	x				x	
71	José Cristobal Urbina	x				x	
72	Bernardo Velásquez Alvarez	x				x	
73	José de la Cruz Urbina	x				x	
74	José Luis Urbina Velásquez	x				x	
75	Noe Alejandro Urbina	x					x
76	Fidel Alberto Velásquez	x				x	
77	Marco Tulio Velásquez	x	x			x	
		16	04	00	00	19	01

Cuadro Resumen

Descripción Edificación	#
Vivienda Ocupada	58
Vivienda Desocupada	15
Iglesias	02
Centro Comunal	00
Escuelas	01
Kinder	00
Cesar	00
Negocios	00
Edificio Gubernamental	01

Total ——→ 77

ALDEA DE SANTA ROSA Nº 1

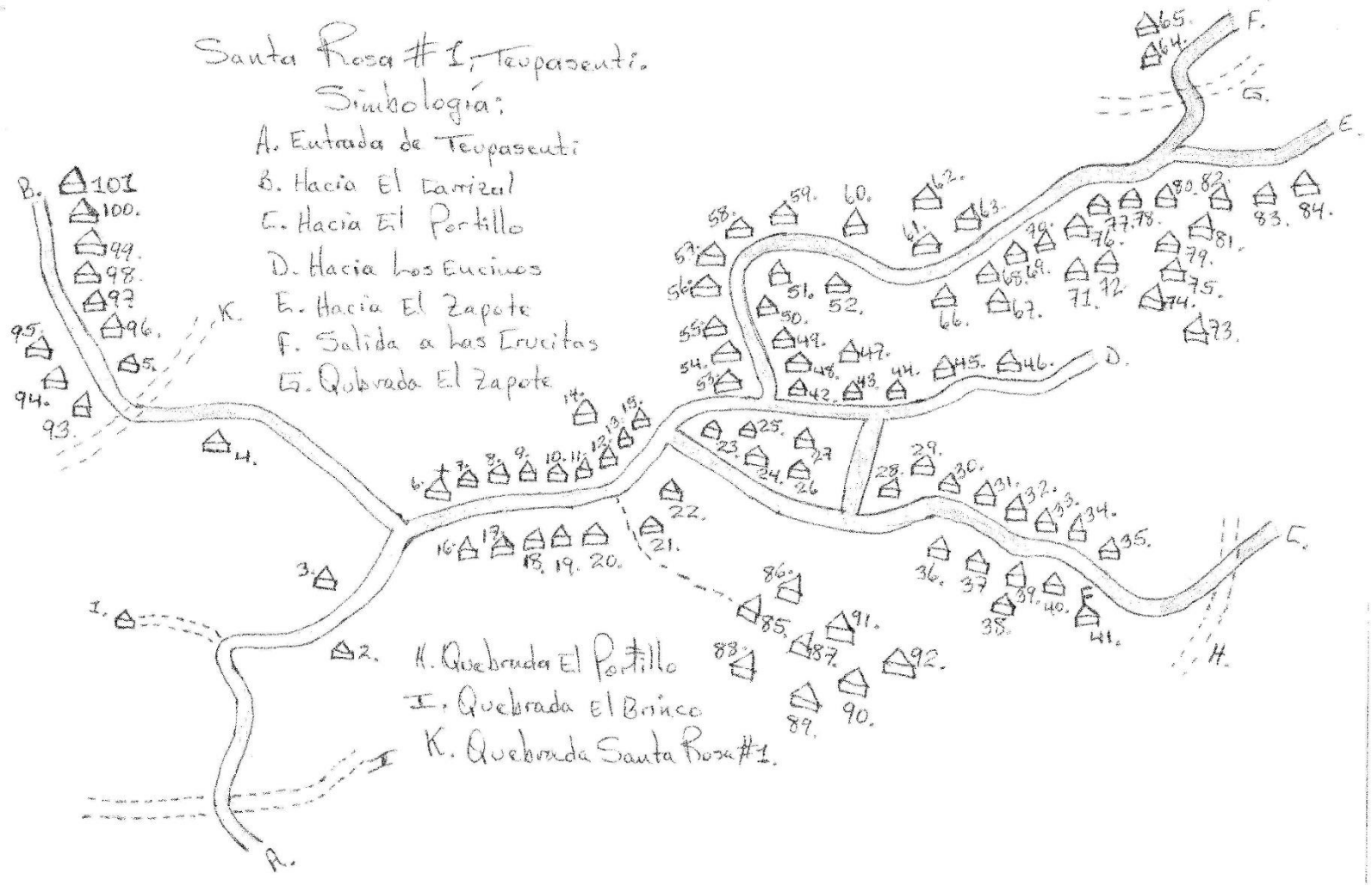

Indicadores de Linea Base

Departamento EL PARAISO
Codigo Municipio 0715
Nombre del Municipio Teupasenti

Nombre Santa Rosa N°1
Codigo
Tipo Comunidad: Aldea

Total Encuestas: 70

Tematica y Objetivos	Indicador	Valor	%
Datos Generales sobre poblacion	Población total	281.00	
Datos Generales sobre poblacion	Población femenina	138.00	49.11 %
Datos Generales sobre poblacion	Población masculina	143.00	50.89 %
Datos Generales sobre poblacion	Promedio de personas por vivienda	4.01	
Datos Generales sobre poblacion	Población menor de 5 años		
Datos Generales sobre poblacion	Población ubicada en el rango de 5 a 12 años		
Datos Generales sobre poblacion	Población ubicada en el rango de 13 a 18 años	41.00	14.59 %
Datos Generales sobre poblacion	Población ubicada en el rango de 19 a 30 años		
Datos Generales sobre poblacion	Población ubicada en el rango de 31 a 50 años		
Datos Generales sobre poblacion	Población ubicada en el rango de 51 años y más		
Fuerza de Trabajo	Poblacion en edad de Trabajar (PET)	214.00	76.16 %
Fuerza de Trabajo	Poblacion Economicamente Activa (PEA)	98.00	45.79 %
Fuerza de Trabajo	Poblacion Economicamente Inactiva(PEI)	116.00	54.21 %
Fuerza de Trabajo	Tasa de desempleao año pasado		
Meta 1	Total hogares con ingresos diario per cápita menor a $ 1.00	46.00	65.71 %
Meta 1	Total hogares con ingresos diario per cápita de $ 1.00 a 2.00	21.00	30.00 %
Meta 1	Total hogares con ingresos diario per cápita mayor a $ 2.00	3.00	4.29 %
Meta 1	Tasa de pobreza segun censo poblacion y vivienda		
Meta 1	Tasa de pobrza extrema segun censo 2001		
Meta 2	Total hogares que los ingresos les ajusta para alimentarse los 3 tiempos	65.00	92.86 %
Meta 2	Total hogares que los ingresos les ajusta para alimentarse los 2 tiempos	3.00	4.29 %
Meta 2	Total hogares que los ingresos les ajusta para alimentarse los 2 tiempos	2.00	2.86 %
Ingresos por remesas	# Hogares que reciben remesas	11.00	15.71 %
Ingresos por remesas	# Hogares que reciben remesas menos de Lps. 1000.00	0.00	0.00 %
Ingresos por remesas	# Hogares que reciben remesas de Lps. 1001.00 a 2000	3.00	27.27 %

Tematica y Objetivos	Indicador	Valor	%
Ingresos por remesas	# Hogares que reciben remesas de Lps. 2001.00 en adelante	1.00	9.09 %
Familias Trabajan la tierra y producen	# hogares que trabajan por cuenta propia la tierra	54.00	77.14 %
Familias Trabajan la tierra y producen	# hogares trabajan tierra totalmente pagada	39.00	55.71 %
Familias Trabajan la tierra y producen	# hogares trabajan tierra propia pagando	1.00	1.43 %
Familias Trabajan la tierra y producen	# hogares trabajan en tierra alquilada y prestada	11.00	15.71 %
Familias Trabajan la tierra y producen	# hogares trabajan en tierra en litigio y comunal	1.00	1.43 %
Familias Trabajan la tierra y producen	# hogares que no tiene tierra	18.00	25.71 %
Familias Trabajan la tierra y producen	# hogares que producen alimento	50.00	92.59 %
Familias Trabajan la tierra y producen	# hogares que producen alimento para autoconsumo	34.00	68.00 %
Personas Trabajan la tierra por familia	# viviendas donde trabaja una persona por familia	48.00	71.64 %
Personas Trabajan la tierra por familia	# viviendas donde trabajan dos persona por familia	10.00	14.93 %
Personas Trabajan la tierra por familia	# viviendas donde trabajan tres personas por familia	6.00	8.96 %
Personas Trabajan la tierra por familia	# viviendas donde trabajan 4 o más personas por familia	3.00	4.48 %
Datos Generales sobre poblacion	# de niñ@s en edad de estudiar	106.00	37.72 %
Datos Generales sobre poblacion	# de niñ@s en edad escolar que actualmente estudian	59.00	55.66 %
Datos Generales sobre poblacion	niñ@s en edad escolar que actualmente no estudian	47.00	44.34 %
Datos Generales sobre poblacion	# de niñ@s en edad de estudiar del sexo femenino	0.00	0.00 %
Datos Generales sobre poblacion	# de niñ@s en edad de estudiar del sexo masculino	0.00	0.00 %
Datos Generales sobre poblacion	# de niñ@s que actualmente estudian del sexo masculino	0.00	0.00 %
Datos Generales sobre poblacion	# de niñ@s que actualmente estudian del sexo femenino	0.00	0.00 %
Meta 3	# de niñ@s en edad preescolar (de 5 a 6 años)	5.00	4.72 %
Meta 3	# de niñ@s que están estudiando preescolar	2.00	40.00 %
	# de niñ@s en edad de estudiar primaria (7 a 12 años)	37.00	34.91 %
	# de niñ@s que estudian primaria	35.00	94.59 %
	# de niñ@s en edad de estudiar plan básico (13 a 15 años)	25.00	23.58 %
	# de niñ@s que actualmente cursan plan básico	9.00	36.00 %
Estudios diversificados	# de niñ@s en edad de estudiar diversificado (16 a 18 años)	16.00	15.09 %
Estudios diversificados	# de niñ@s que actualmente cursan diversificado	1.00	6.25 %
Estudios diversificados	# de niñ@s en edad de estudiar universidad (19 a 23 años)	23.00	21.70 %

Tematica y Objetivos	Indicador	Valor	%
Estudios diversificados	# jóvenes que actualmente estudian en la universidad	0.00	0.00 %
	Población que representa fuerza de trabajo emergente (13 a 18 años)	41.00	38.68 %
	Población fuerza de trabajo emergente que actualmente estudia en la	10.00	9.43 %
	total niñ@s en edad preescolar (de 5 a 6 años)	2.00	
	# de niñ@s que están estudiando preescolar	0.00	0.00 %
	# de niños que estudian preescolar	0.00	0.00 %
	Total niñ@s que estudian primaria	44.00	
	# de niños que estudian primaria	0.00	0.00 %
	# de niñas que estudian primaria	0.00	0.00 %
Estudios diversificados	Total niñ@s que estudian secundaria	13.00	
Estudios diversificados	# de niños que estudian secundaria	0.00	0.00 %
Estudios diversificados	# de niñas que estudian secundaria	0.00	0.00 %
Estudios diversificados	# de hombres en edad de trabajar <REVISAR !!!>		
	# de mujeres en edad de trabajar <REVISAR !!!>		
	% de mujeres que trabajan remuneradamente (ocupación) <REVISAR !!!>		
	# de hombres de la fuerza de trabajo emergente que actualmente estudia		
	# de mujeres de la fuerza de trabajo emergente que actualmente estudia		
	Tasa de embarazos en adolescentes (PN) (__ mujeres de 13 a 21 años)		
	# de madres solteras/ hogares	6.00	7.32 %
Meta 5	# de niñ@s menores o iguales a 4 años		
Meta 5	# de niñ@s muertos menores de 5 años en el 20___		
Meta 5	Tasa de mortalidad infantil en menores de 5 años		
Meta 5	Total de niñ@s / niñas nacidos en el 20___	13.00	
Meta 5	% de partos atendidos por enfermeras	0.00	0.00 %
Meta 5	% de partos atendidos por parteras	0.00	0.00 %
Meta 5	% de partos atendidos por médicos		
Meta 5	% de partos atendidos por ella sola		
Meta 5	% de partos atendidos por el marido		
Meta 5	% de partos atendidos por otra persona		

Tematica y Objetivos	Indicador	Valor	%
Meta 5	Tasa de desnutrición menores de 5 años (censo base 2001)		
Meta 6	# de madres murieron antes, durante o postparto en el 20_	0.00	0.00 %
Meta 6	Tasa de mortalidad materna por mil partos atendidos		
	# no de personas se enfermaron de paludismo durante el 20__	0.00	0.00 %
	# no de personas se enfermaron de dengue clasico durante el 20__	0.00	0.00 %
	# no de personas se enfermaron de IRAS durante el 20__		
	# no de personas se enfermaron de dengue hemorragico durante el 20__	0.00	0.00 %
	# no de personas se enfermaron de chagas durante el 20__	0.00	0.00 %
	# no de personas se enfermaron de tuberculosis durante el 20__		
	# no de personas se enfermaron de alcoholismo durante el 20__	0.00	0.00 %
	# no de personas se enfermaron de cancer durante el 20__		
	# no de personas se enfermaron de diarreas durante el 20__	0.00	0.00 %
	# no de personas se enfermaron de la piel durante el 20__	1.00	10.00 %
	# no de personas se enfermaron de otra categoria durante el 20__	8.00	80.00 %
	# no niñ@os con discapacidad durante el 20__		
	# viviendas con agua de pozo propio	0.00	0.00 %
	# viviendas con agua de acueducto	60.00	85.71 %
	# viviendas con agua de rio o quebrada	2.00	2.86 %
	# viviendas con servicio sanitario	3.00	4.29 %
	# viviendas con Letrinas	50.00	71.43 %
	# viviendas con Letrinas y las Utilizan	49.00	70.00 %
	# viviendas con Recoleccion de basura	1.00	1.43 %
	# viviendas con Aseo de Calles	0.00	0.00 %
	# viviendas con Energia Electrica Domiciliar	30.00	42.86 %
Vivienda	# total de edificaciones en el municipio		
	# de edificaciones publicas y privadas		
	# de viviendas		
	# de viviendas desocupadas		
	# de viviendas ocupadas		

Tematica y Objetivos	Indicador	Valor	%
	# familias con vivienda propia y pagada	63.00	90.00 %
	# viviendas propias pagando	0.00	0.00 %
	# viviendas alquiladas	0.00	0.00 %
	# viviendas prestadas o cedidas	7.00	10.00 %
Condiciones de la vivienda	# viviendas buen estado	11.00	15.71 %
Condiciones de la vivienda	# viviendas condiciones regulares	53.00	75.71 %
Condiciones de la vivienda	# viviendas mal estado	6.00	8.57 %
Condiciones de la vivienda	# viviendas sin Repello	40.00	57.14 %
Condiciones de la vivienda	# viviendas con piso de tierra	11.00	15.71 %
Condiciones de la vivienda	# viviendas sin cielo falso	2.00	2.86 %
Condiciones de la vivienda	# viviendas techo mal estado	9.00	12.86 %
Condiciones de la vivienda	# viviendas con problemas estructurales	8.00	11.43 %
Condiciones de la vivienda	# viviendas sin ningun problema	11.00	15.71 %
Condiciones de la vivienda	# viviendas con una pieza	55.00	78.57 %
Condiciones de la vivienda	# viviendas con dos piezas	12.00	17.14 %
Condiciones de la vivienda	# viviendas con tres piezas	2.00	2.86 %
Condiciones de la vivienda	# viviendas con cuatro piezas	10.00	14.29 %
Condiciones de la vivienda	# viviendas con cinco piezas	3.00	4.29 %
Condiciones de la vivienda	# viviendas con seis piezas	3.00	4.29 %
Viviendas con baños	# viviendas con cero baños	22.00	31.43 %
Viviendas con baños	# viviendas con un baño	41.00	58.57 %
Viviendas con baños	# viviendas con dos banos	7.00	10.00 %
Viviendas con baños	# viviendas 3 baños o mas	0.00	0.00 %
# familias por vivienda	# viviendas con una familia	68.00	97.14 %
# familias por vivienda	# viviendas con dos familias	1.00	1.43 %
# familias por vivienda	# viviendas con tres familias	1.00	1.43 %
Consumo energetico para cocinar	# viviendas que utilizan electricidad para cocinar	3.00	4.29 %
Consumo energetico para cocinar	# viviendas que utilizan gas volatil para cocinar	1.00	1.43 %
Consumo energetico para cocinar	# viviendas que utilizan kerosen para cocinar	1.00	1.43 %

Tematica y Objetivos	Indicador	Valor	%
Consumo energetico para cocinar	# viviendas que utilizan leña para cocinar	70.00	100.00 %
Consumo energetico para cocinar	# viviendas que utilizan ecofogon para cocinar	1.00	1.43 %
# de dormitorios	# viviendas que tienen una pieza como dormitorio	55.00	78.57 %
Condiciones de la vivienda	# viviendas que tienen dos piezas como dormitorio	12.00	17.14 %
Condiciones de la vivienda	# viviendas que tienen tres piezas como dormitorio	2.00	2.86 %
Condiciones de la vivienda	# viviendas que tienen cuatro piezas como dormitorio	1.00	1.43 %
Participacion	# de hogares donde los hombres participan en organizaciones(mayores	7.00	10.00 %
Participacion	# de hogares donde las mujeres participan en organizaciones(mayores 18	9.00	12.86 %
Participacion	# de hogares donde participa solo un hombre	7.00	10.00 %
Participacion	# de hogares donde participan dos o mas hombres	0.00	0.00 %
Participacion	# de hogares donde participa una sola mujer	6.00	8.57 %
Participacion	# de hogares donde participan dos mujeres	2.00	2.86 %
Participacion	# de hogares donde participan tres o mas mujeres	1.00	1.43 %

Santa Rosa #1

# de la viv.	Nombre del jefe de familia	Ocupado	Desocupado	Edif. Público / Negocio	Estado de la Vivienda B	R	M
01	Francisco Ramírez Alvarez	x			x		
02	Santa Vivián Santos Vásquez	x			x		
03	Karla Adelina Santos	x				x	
04	Karla Adelina Santos Vásquez	x				x	
05	Denis Neptaly Martínez Artica	x			x		
06	Ernesto David Artica Murillo	x			x		
07	María de los Angeles Gomez	x				x	
08	Luis Alonso Castillo	x				x	
09	Suana Rodríguez	x				x	
10	Mariano Castillo Palma	x				x	
11	Jacobo Artica	x				x	
12	Esperanza de Jesús Castillo	x				x	
13	Juan Francisco Artica Palma	x			x		
14	Angela Maritza Lorente Santos	x				x	
15	Priscila Rodríguez	x					x
16	Guillermina Castillo	x				x	
17	Graciela Santos	x					x
18	Sara Nohemy Murillo	x				x	
19	Marta María Palma	x				x	
		19	00	00	05	12	02

Santa Rosa #1

# de la viv.	Nombre del jefe de familia	Ocupado	Desocupado	Edif. Público / Negocio	Estado de la Vivienda B	R	M
20	María Josefina Salgado	x			x		
21	Marcelino Santos	x					x
22	Maura Santos	x					x
23	Noris Nohemy Velásquez	x				x	
24	Dionisio Rosales	x				x	
25	María Elena Santos Montoya	x					x
26	María Margarita Castillo	x				x	
27	Carlos Ermidio Santos Rosales	x				x	
28	Pío Santos Artica	x				x	
29	Ana María Santos Lorente	x			x		
30	Tiburcio Santos	x				x	
31	Carlos Roberto Rosales	x				x	
32	Nery Geovany Rosales	x			x		
33	Eladys Estela Rosales Artica	x			x		
34	Adita de Jesús Fonseca	x				x	
35	Arinaldo Martínez Artica	x				x	
36	Gregorio Maradiaga Alemán	x				x	
37	Olga Lorente	x				x	
38	Rita Fonseca Castillo	x				x	
39	María Palma Castillo	x	00	00		x	
40	Tarcila Martínez Murillo	x				x	
		21			04	14	03

-

Santa Rosa #1

# de la Viv.	Nombre del jefe de familia	Ocupado	Desocupado	Edif. Público/ Negocio	Estado de la Vivienda B	R	M
41	Sindi Basibel Arteca	x					x
42	Berta Martínez	x				x	
43	Roselino Vásquez	x				x	
44	Ana Albertina Santos	x				x	
45	Bernardino Arteca Corrales	x			x		
46	Angel Arteca	x				x	
47	Alex Aristides Castillo	x			x		
48	Martín Rosales	x				x	
49	Rosa Edilia Banegas	x				x	
50	Pedro Rosales	x				x	
51	Reina Maribel Rosales	x				x	
52	Rubén Ramírez Maradiaga	x				x	
53	Pedro Medardo Argueta	x				x	
54	Santos Nicolás Martínez Figueroa	x				x	
55	Francisco Rosales	x				x	
56	Santos Julián Fonseca Martínez	x				x	
57	Gertrudis Agripina Fonseca	x				x	
58	Saira Arelí Maradiaga	x				x	
59	Ventura Arteca Fonseca	x				x	
60	Rosendo Fonseca	x	00	00	02	x	02
61	Bonifacio Alemán	x				x	
		21				17	

Santa Rosa #1

# de la Viv.	Nombre del jefe de familia	Ocupado	Desocupado	Edif. Público/ Negocio	Estado de la Vivienda B	R	M
62	Ramon Martínez Fonseca	x				x	
63	Nelson Suriel Ramírez	x				x	
64	Rosa Rosenda Arteca	x			x		
65	María Maradiaga		x			x	
66	Adita de Jesús Fonseca		x			x	
67	Rosalina Vásquez		x			x	
68	Granja Avícola		x			x	
69	Wilfredo Turcios		x			x	
70	Centro Básico			x	x		
		03	05	01	02	07	00
71	Iglesia Católica		~~x~~	x		x	
		03	05	02	02	09	00
	Total →	64	05	02	13	51	07

-

Cuadro Resumen

Descripción Edificación	#
Vivienda Ocupada	64
Vivienda Desocupada	05
Iglesias	01
Centro Comunal	00
Escuelas	01
Kinder	00
Casar	00
Negocios	00
Edificio Gubernamental	00

Total → 71

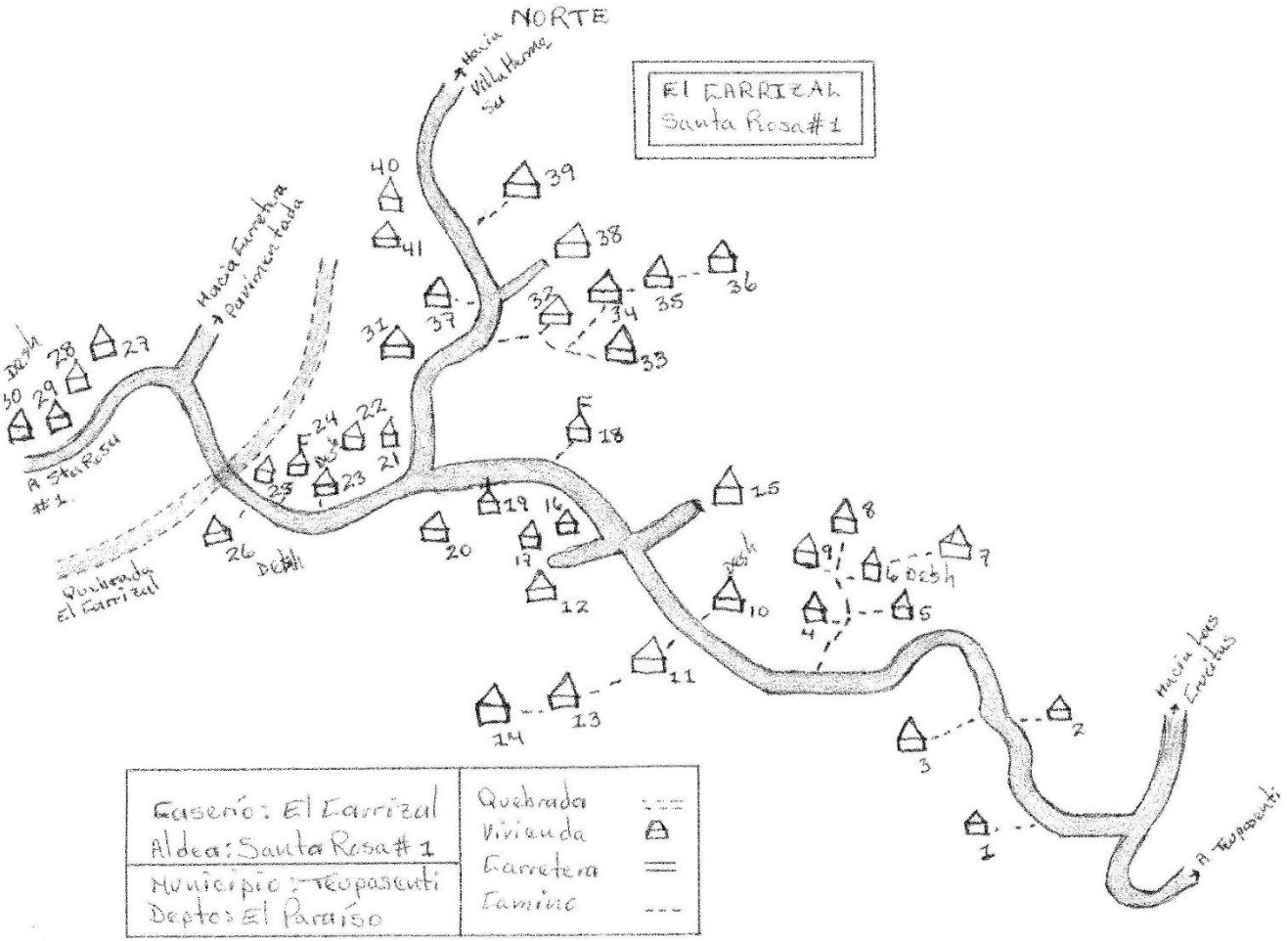
NORTE
El CARRIZAL
Santa Rosa #1
Hacia Villa Hermosa
Hacia Carretera pavimentada
A Sta Rosa #1
Quebrada El Carrizal
Hacia Las Crucitas
A Teupasenti
Caserío: El Carrizal
Aldea: Santa Rosa #1
Municipio: Teupasenti
Depto: El Paraíso
Quebrada
Vivienda
Carretera
Camino

Indicadores de Linea Base

Departamento EL PARAISO
Codigo Municipio 0715
Nombre del Municipio Teupasenti

Nombre EL CARRIZAL
Codigo
Tipo Comunidad: Caserio

Total Encuestas: 33

Tematica y Objetivos	Indicador	Valor	%
Datos Generales sobre poblacion	Población total	143.00	
Datos Generales sobre poblacion	Población femenina	69.00	48.25 %
Datos Generales sobre poblacion	Población masculina	74.00	51.75 %
Datos Generales sobre poblacion	Promedio de personas por vivienda	4.33	
Datos Generales sobre poblacion	Población menor de 5 años		
Datos Generales sobre poblacion	Población ubicada en el rango de 5 a 12 años		
Datos Generales sobre poblacion	Población ubicada en el rango de 13 a 18 años	23.00	16.08 %
Datos Generales sobre poblacion	Población ubicada en el rango de 19 a 30 años		
Datos Generales sobre poblacion	Población ubicada en el rango de 31 a 50 años		
Datos Generales sobre poblacion	Población ubicada en el rango de 51 años y más		
Fuerza de Trabajo	Poblacion en edad de Trabajar (PET)	115.00	80.42 %
Fuerza de Trabajo	Poblacion Economicamente Activa (PEA)	50.00	43.48 %
Fuerza de Trabajo	Poblacion Economicamente Inactiva(PEI)	65.00	56.52 %
Fuerza de Trabajo	Tasa de desempleao año pasado		
Meta 1	Total hogares con ingresos diario per cápita menor a $ 1.00	20.00	60.61 %
Meta 1	Total hogares con ingresos diario per cápita de $ 1.00 a 2.00	13.00	39.39 %
Meta 1	Total hogares con ingresos diario per cápita mayor a $ 2.00	0.00	0.00 %
Meta 1	Tasa de pobreza segun censo poblacion y vivienda		
Meta 1	Tasa de pobrza extrema segun censo 2001		
Meta 2	Total hogares que los ingresos les ajusta para alimentarse los 3 tiempos	25.00	75.76 %
Meta 2	Total hogares que los ingresos les ajusta para alimentarse los 2 tiempos	8.00	24.24 %
Meta 2	Total hogares que los ingresos les ajusta para alimentarse los 2 tiempos	0.00	0.00 %
Ingresos por remesas	# Hogares que reciben remesas	10.00	30.30 %
Ingresos por remesas	# Hogares que reciben remesas menos de Lps. 1000.00	0.00	0.00 %
Ingresos por remesas	# Hogares que reciben remesas de Lps. 1001.00 a 2000	6.00	60.00 %

Tematica y Objetivos	Indicador	Valor	%
Ingresos por remesas	# Hogares que reciben remesas de Lps. 2001.00 en adelante	0.00	0.00 %
Familias Trabajan la tierra y producen	# hogares que trabajan por cuenta propia la tierra	30.00	90.91 %
Familias Trabajan la tierra y producen	# hogares trabajan tierra totalmente pagada	27.00	81.82 %
Familias Trabajan la tierra y producen	# hogares trabajan tierra propia pagando	0.00	0.00 %
Familias Trabajan la tierra y producen	# hogares trabajan en tierra alquilada y prestada	3.00	9.09 %
Familias Trabajan la tierra y producen	# hogares trabajan en tierra en litigio y comunal	0.00	0.00 %
Familias Trabajan la tierra y producen	# hogares que no tiene tierra	3.00	9.09 %
Familias Trabajan la tierra y producen	# hogares que producen alimento	30.00	100.00 %
Familias Trabajan la tierra y producen	# hogares que producen alimento para autoconsumo	26.00	86.67 %
Personas Trabajan la tierra por familia	# viviendas donde trabaja una persona por familia	20.00	60.61 %
Personas Trabajan la tierra por familia	# viviendas donde trabajan dos persona por familia	9.00	27.27 %
Personas Trabajan la tierra por familia	# viviendas donde trabajan tres personas por familia	4.00	12.12 %
Personas Trabajan la tierra por familia	# viviendas donde trabajan 4 o más personas por familia	0.00	0.00 %
Datos Generales sobre poblacion	# de niñ@s en edad de estudiar	63.00	44.06 %
Datos Generales sobre poblacion	# de niñ@s en edad escolar que actualmente estudian	29.00	46.03 %
Datos Generales sobre poblacion	niñ@s en edad escolar que actualmente no estudian	34.00	53.97 %
Datos Generales sobre poblacion	# de niñ@s en edad de estudiar del sexo femenino	0.00	0.00 %
Datos Generales sobre poblacion	# de niñ@s en edad de estudiar del sexo masculino	0.00	0.00 %
Datos Generales sobre poblacion	# de niñ@s que actualmente estudian del sexo masculino	0.00	0.00 %
Datos Generales sobre poblacion	# de niñ@s que actualmente estudian del sexo femenino	0.00	0.00 %
Meta 3	# de niñ@s en edad preescolar (de 5 a 6 años)	4.00	6.35 %
Meta 3	# de niñ@s que están estudiando preescolar	3.00	75.00 %
	# de niñ@s en edad de estudiar primaria (7 a 12 años)	21.00	33.33 %
	# de niñ@s que estudian primaria	19.00	90.48 %
	# de niñ@s en edad de estudiar plan básico (13 a 15 años)	12.00	19.05 %
	# de niñ@s que actualmente cursan plan básico	3.00	25.00 %
Estudios diversificados	# de niñ@s en edad de estudiar diversificado (16 a 18 años)	11.00	17.46 %
Estudios diversificados	# de niñ@s que actualmente cursan diversificado	1.00	9.09 %
Estudios diversificados	# de niñ@s en edad de estudiar universidad (19 a 23 años)	15.00	23.81 %

Tematica y Objetivos	Indicador	Valor	%
Estudios diversificados	# jóvenes que actualmente estudian en la universidad	0.00	0.00 %
	Población que representa fuerza de trabajo emergente (13 a 18 años)	23.00	36.51 %
	Población fuerza de trabajo emergente que actualmente estudia en la	4.00	6.35 %
	total niñ@s en edad preescolar (de 5 a 6 años)	3.00	
	# de niñ@s que están estudiando preescolar	0.00	0.00 %
	# de niños que estudian preescolar	0.00	0.00 %
	Total niñ@s que estudian primaria	22.00	
	# de niños que estudian primaria	0.00	0.00 %
	# de niñas que estudian primaria	0.00	0.00 %
Estudios diversificados	Total niñ@s que estudian secundaria	4.00	
Estudios diversificados	# de niños que estudian secundaria	0.00	0.00 %
Estudios diversificados	# de niñas que estudian secundaria	0.00	0.00 %
Estudios diversificados	# de hombres en edad de trabajar <REVISAR !!!>		
	# de mujeres en edad de trabajar <REVISAR !!!>		
	% de mujeres que trabajan remuneradamente (ocupación) <REVISAR !!!>		
	# de hombres de la fuerza de trabajo emergente que actualmente estudia		
	# de mujeres de la fuerza de trabajo emergente que actualmente estudia		
	Tasa de embarazos en adolescentes (PN) (__ mujeres de 13 a 21 años)		
	# de madres solteras/ hogares	5.00	12.82 %
Meta 5	# de niñ@s menores o iguales a 4 años		
Meta 5	# de niñ@s muertos menores de 5 años en el 20___		
Meta 5	Tasa de mortalidad infantil en menores de 5 años		
Meta 5	Total de niñ@s / niñas nacidos en el 20___	4.00	
Meta 5	% de partos atendidos por enfermeras	0.00	0.00 %
Meta 5	% de partos atendidos por parteras	0.00	0.00 %
Meta 5	% de partos atendidos por médicos		
Meta 5	% de partos atendidos por ella sola		
Meta 5	% de partos atendidos por el marido		
Meta 5	% de partos atendidos por otra persona		

Tematica y Objetivos	Indicador	Valor	%
Meta 5	Tasa de desnutrición menores de 5 años (censo base 2001)		
Meta 6	# de madres murieron antes, durante o postparto en el 20_	0.00	0.00 %
Meta 6	Tasa de mortalidad materna por mil partos atendidos		
	# no de personas se enfermaron de paludismo durante el 20__	0.00	0.00 %
	# no de personas se enfermaron de dengue clasico durante el 20__	3.00	50.00 %
	# no de personas se enfermaron de IRAS durante el 20__		
	# no de personas se enfermaron de dengue hemorragico durante el 20__	0.00	0.00 %
	# no de personas se enfermaron de chagas durante el 20__	0.00	0.00 %
	# no de personas se enfermaron de tuberculosis durante el 20__		
	# no de personas se enfermaron de alcoholismo durante el 20__	0.00	0.00 %
	# no de personas se enfermaron de cancer durante el 20__		
	# no de personas se enfermaron de diarreas durante el 20__	0.00	0.00 %
	# no de personas se enfermaron de la piel durante el 20__	0.00	0.00 %
	# no de personas se enfermaron de otra categoria durante el 20__	2.00	33.33 %
	# no niñ@os con discapacidad durante el 20__		
	# viviendas con agua de pozo propio	0.00	0.00 %
	# viviendas con agua de acueducto	33.00	100.00 %
	# viviendas con agua de rio o quebrada	0.00	0.00 %
	# viviendas con servicio sanitario	24.00	72.73 %
	# viviendas con Letrinas	31.00	93.94 %
	# viviendas con Letrinas y las Utilizan	31.00	93.94 %
	# viviendas con Recoleccion de basura	0.00	0.00 %
	# viviendas con Aseo de Calles	0.00	0.00 %
	# viviendas con Energia Electrica Domiciliar	31.00	93.94 %
Vivienda	# total de edificaciones en el municipio		
	# de edificaciones publicas y privadas		
	# de viviendas		
	# de viviendas desocupadas		
	# de viviendas ocupadas		

Tematica y Objetivos	Indicador	Valor	%
	# familias con vivienda propia y pagada	32.00	96.97 %
	# viviendas propias pagando	0.00	0.00 %
	# viviendas alquiladas	0.00	0.00 %
	# viviendas prestadas o cedidas	1.00	3.03 %
Condiciones de la vivienda	# viviendas buen estado	11.00	33.33 %
Condiciones de la vivienda	# viviendas condiciones regulares	22.00	66.67 %
Condiciones de la vivienda	# viviendas mal estado	0.00	0.00 %
Condiciones de la vivienda	# viviendas sin Repello	7.00	21.21 %
Condiciones de la vivienda	# viviendas con piso de tierra	13.00	39.39 %
Condiciones de la vivienda	# viviendas sin cielo falso	3.00	9.09 %
Condiciones de la vivienda	# viviendas techo mal estado	3.00	9.09 %
Condiciones de la vivienda	# viviendas con problemas estructurales	3.00	9.09 %
Condiciones de la vivienda	# viviendas sin ningun problema	13.00	39.39 %
Condiciones de la vivienda	# viviendas con una pieza	10.00	30.30 %
Condiciones de la vivienda	# viviendas con dos piezas	22.00	66.67 %
Condiciones de la vivienda	# viviendas con tres piezas	1.00	3.03 %
Condiciones de la vivienda	# viviendas con cuatro piezas	4.00	12.12 %
Condiciones de la vivienda	# viviendas con cinco piezas	0.00	0.00 %
Condiciones de la vivienda	# viviendas con seis piezas	0.00	0.00 %
Viviendas con baños	# viviendas con cero baños	2.00	6.06 %
Viviendas con baños	# viviendas con un baño	31.00	93.94 %
Viviendas con baños	# viviendas con dos banos	0.00	0.00 %
Viviendas con baños	# viviendas 3 baños o mas	0.00	0.00 %
# familias por vivienda	# viviendas con una familia	32.00	96.97 %
# familias por vivienda	# viviendas con dos familias	1.00	3.03 %
# familias por vivienda	# viviendas con tres familias	0.00	0.00 %
Consumo energetico para cocinar	# viviendas que utilizan electricidad para cocinar	3.00	9.09 %
Consumo energetico para cocinar	# viviendas que utilizan gas volatil para cocinar	3.00	9.09 %
Consumo energetico para cocinar	# viviendas que utilizan kerosen para cocinar	3.00	9.09 %

Tematica y Objetivos	Indicador	Valor	%
Consumo energetico para cocinar	# viviendas que utilizan leña para cocinar	33.00	100.00 %
Consumo energetico para cocinar	# viviendas que utilizan ecofogon para cocinar	3.00	9.09 %
# de dormitorios	# viviendas que tienen una pieza como dormitorio	10.00	30.30 %
Condiciones de la vivienda	# viviendas que tienen dos piezas como dormitorio	22.00	66.67 %
Condiciones de la vivienda	# viviendas que tienen tres piezas como dormitorio	1.00	3.03 %
Condiciones de la vivienda	# viviendas que tienen cuatro piezas como dormitorio	0.00	0.00 %
Participacion	# de hogares donde los hombres participan en organizaciones(mayores	10.00	30.30 %
Participacion	# de hogares donde las mujeres participan en organizaciones(mayores 18	4.00	12.12 %
Participacion	# de hogares donde participa solo un hombre	10.00	30.30 %
Participacion	# de hogares donde participan dos o mas hombres	0.00	0.00 %
Participacion	# de hogares donde participa una sola mujer	4.00	12.12 %
Participacion	# de hogares donde participan dos mujeres	0.00	0.00 %
Participacion	# de hogares donde participan tres o mas mujeres	0.00	0.00 %

MUNICIPIO: Teupasenti
Departamento : El Paraiso
Aldea o Caserio: El Carrizal, Santa Rosa #1

N° De la vivienda	Nombre del jefe de la familia	Ocupado	Desocupado	Edificio Publico Negocio	ESTADO DE LA VIVIENDA		
					B	R	M
1	Juana Francisca Figueroa	x				x	
2	Marta Geronima Rodriguez	x				x	
3	Rosario Martinez Rosales	x				x	
4	Agustina Rosales	x			x		
5	Santos Armando Cerrato Martinez	x				x	
6	Maria Martinez		x		x		
7	Leopoldo Barrientos	x				x	
8	Antonio Artica	x				x	
9	Juan Cristobal Artica	x			x		
10	Santos Domingo Rosales Artica		x				x
11	Modesto Rosales Martinez	x				x	
12	Fernando Rosales	x			x		
13	Cesar Adan Martinez Rosales	x			x		
14	Elvin Menjo Martinez	x			x		
15	Santos Ventura Fonseca Castillo	x			x		
16	Santos Mariano Rosales	x			x		
17	Santos Carlos Rosales Vasquez	x			x		
18	E.E.E.P.R.E.B						
19	Iglesia Catolica						
20	Rosa Hecadia Santos	x				x	
21	Santos Mario Cerrato Artica	x				x	
22	Alberto Martinez	x				x	
23	Adulid Cerrato		x		x		
24	Esc. Prebco Juan Manuel Galvez						
25	Alba Kenia Funez Gonzalez	x			x		
26	Raul David Amaya Segura		x		x		
27	Danrobi Alvarenga	x				x	
28	Damas Martinez	x				x	
(30)29	Rixy Rosmery Caceres	x				x	
(31)30	Santos Jaime Artica Murillo		x			x	
(32)31	Ermenegildo Martinez	x			x		
(33)32	Santos Sacarias Martinez Rosales	x				x	
(34)33	Basilio Cerrato	x			x		
(35)34	Juan Martinez Santos	x				x	

MUNICIPIO: Teupasenti
Departamento : El Paraiso
Aldea o Caserio: El Carrizal, Santa Rosa #1

N° De la vivienda	Nombre del jefe de la familia	Ocupado	Desocupado	Edificio Publico Negocio	ESTADO DE LA VIVIENDA		
					B	R	M
(1)35	Encarnacion Martinez	x				x	
(2)36	Nicolas Martinez Santos	x				x	
(3)37	Benito Cerrato Rosales	x			x		
(4)38	Catalino Santos	x			x		
(5)39	Julian Martinez	x				x	
(6)40	Santos Bonifacio Cerrato	x				x	
(7)41	Santos Roberto Cerrato	x				x	
8	Total →	33	05		16	21	01
9							
10							
11							
12							
13							
14							
15							
16							
17							
18							
19							
20							
21							
22							
23							
24							
25							
26							
27							
28							
30							
31							
32							
33							
34							
35							

El Carrizal, Santa Rosa #1

Cuadro Resumen	
Descripción Edificación	#
Viviendas ocupadas	33
Vivienda desocupadas	05
Iglesias	01
Escuela	01
Kinder / CLEPREB	01
Total	41

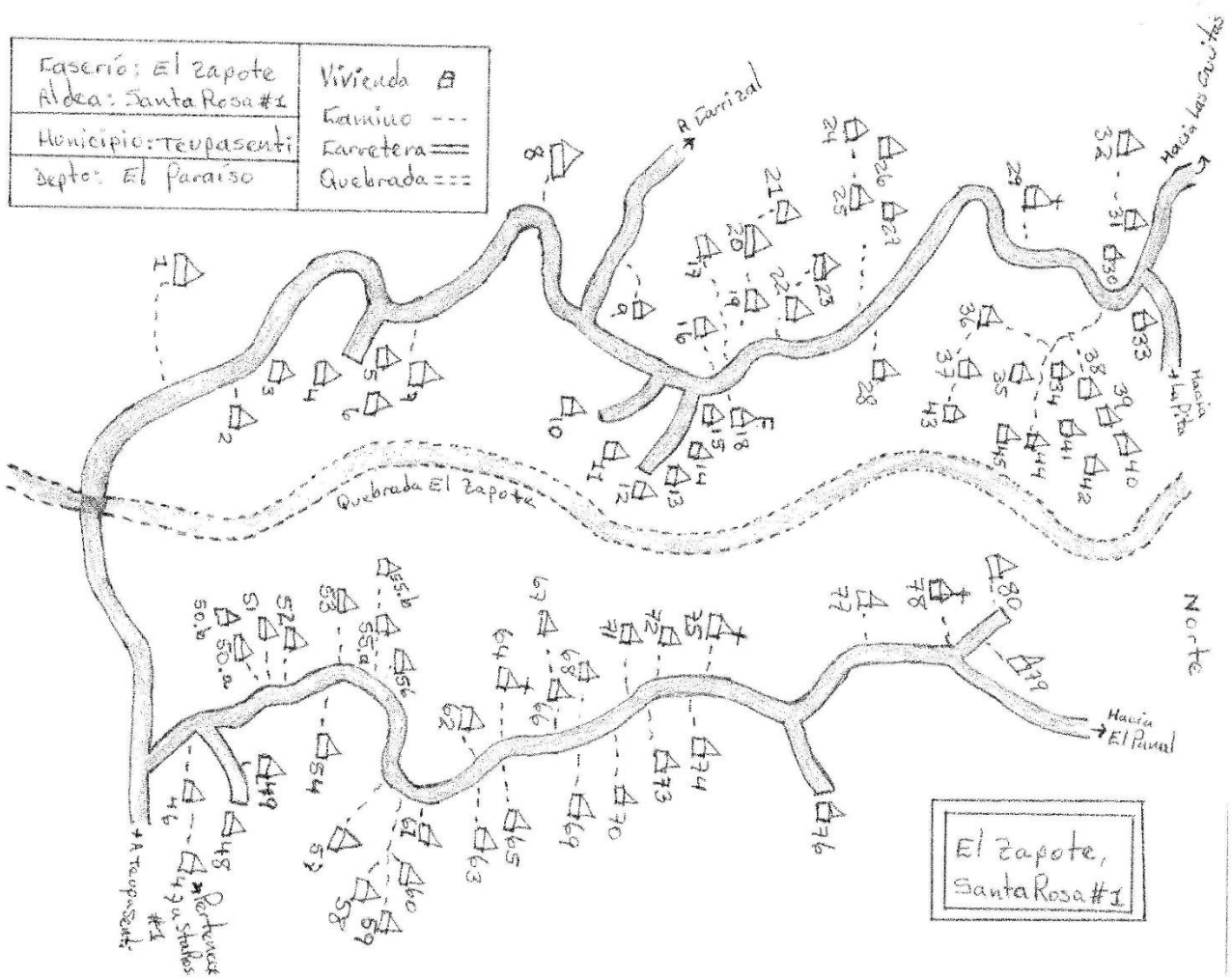
Caserío: El Zapote
Aldea: Santa Rosa #1
Municipio: Texpasenti
Depto: El Paraíso
Vivienda
Camino
Carretera
Quebrada
A Carrizal
Hacia Las Cuevitas
Hacia La Pita
Quebrada El Zapote
Norte
Hacia El Paraíso
A Texpasenti
Hacia Santa Rosa #1
El Zapote, Santa Rosa #1

Indicadores de Linea Base

Departamento EL PARAISO
Codigo Municipio 0715
Nombre del Municipio Teupasenti

Nombre EL ZAPOTE
Codigo
Tipo Comunidad: Caserio

Total Encuestas: 73

Tematica y Objetivos	Indicador	Valor	%
Datos Generales sobre poblacion	Población total	331.00	
Datos Generales sobre poblacion	Población femenina	166.00	50.15 %
Datos Generales sobre poblacion	Población masculina	165.00	49.85 %
Datos Generales sobre poblacion	Promedio de personas por vivienda	4.53	
Datos Generales sobre poblacion	Población menor de 5 años		
Datos Generales sobre poblacion	Población ubicada en el rango de 5 a 12 años		
Datos Generales sobre poblacion	Población ubicada en el rango de 13 a 18 años	36.00	10.88 %
Datos Generales sobre poblacion	Población ubicada en el rango de 19 a 30 años		
Datos Generales sobre poblacion	Población ubicada en el rango de 31 a 50 años		
Datos Generales sobre poblacion	Población ubicada en el rango de 51 años y más		
Fuerza de Trabajo	Poblacion en edad de Trabajar (PET)	257.00	77.64 %
Fuerza de Trabajo	Poblacion Economicamente Activa (PEA)	109.00	42.41 %
Fuerza de Trabajo	Poblacion Economicamente Inactiva(PEI)	148.00	57.59 %
Fuerza de Trabajo	Tasa de desempleao año pasado		
Meta 1	Total hogares con ingresos diario per cápita menor a $ 1.00	53.00	72.60 %
Meta 1	Total hogares con ingresos diario per cápita de $ 1.00 a 2.00	20.00	27.40 %
Meta 1	Total hogares con ingresos diario per cápita mayor a $ 2.00	0.00	0.00 %
Meta 1	Tasa de pobreza segun censo poblacion y vivienda		
Meta 1	Tasa de pobrza extrema segun censo 2001		
Meta 2	Total hogares que los ingresos les ajusta para alimentarse los 3 tiempos	67.00	91.78 %
Meta 2	Total hogares que los ingresos les ajusta para alimentarse los 2 tiempos	5.00	6.85 %
Meta 2	Total hogares que los ingresos les ajusta para alimentarse los 2 tiempos	1.00	1.37 %
Ingresos por remesas	# Hogares que reciben remesas	14.00	19.18 %
Ingresos por remesas	# Hogares que reciben remesas menos de Lps. 1000.00	0.00	0.00 %
Ingresos por remesas	# Hogares que reciben remesas de Lps. 1001.00 a 2000	5.00	35.71 %

Tematica y Objetivos	Indicador	Valor	%
Ingresos por remesas	# Hogares que reciben remesas de Lps. 2001.00 en adelante	2.00	14.29 %
Familias Trabajan la tierra y producen	# hogares que trabajan por cuenta propia la tierra	68.00	93.15 %
Familias Trabajan la tierra y producen	# hogares trabajan tierra totalmente pagada	66.00	90.41 %
Familias Trabajan la tierra y producen	# hogares trabajan tierra propia pagando	1.00	1.37 %
Familias Trabajan la tierra y producen	# hogares trabajan en tierra alquilada y prestada	3.00	4.11 %
Familias Trabajan la tierra y producen	# hogares trabajan en tierra en litigio y comunal	0.00	0.00 %
Familias Trabajan la tierra y producen	# hogares que no tiene tierra	3.00	4.11 %
Familias Trabajan la tierra y producen	# hogares que producen alimento	67.00	98.53 %
Familias Trabajan la tierra y producen	# hogares que producen alimento para autoconsumo	56.00	83.58 %
Personas Trabajan la tierra por familia	# viviendas donde trabaja una persona por familia	45.00	61.64 %
Personas Trabajan la tierra por familia	# viviendas donde trabajan dos persona por familia	20.00	27.40 %
Personas Trabajan la tierra por familia	# viviendas donde trabajan tres personas por familia	8.00	10.96 %
Personas Trabajan la tierra por familia	# viviendas donde trabajan 4 o más personas por familia	0.00	0.00 %
Datos Generales sobre poblacion	# de niñ@s en edad de estudiar	123.00	37.16 %
Datos Generales sobre poblacion	# de niñ@s en edad escolar que actualmente estudian	69.00	56.10 %
Datos Generales sobre poblacion	niñ@s en edad escolar que actualmente no estudian	54.00	43.90 %
Datos Generales sobre poblacion	# de niñ@s en edad de estudiar del sexo femenino	0.00	0.00 %
Datos Generales sobre poblacion	# de niñ@s en edad de estudiar del sexo masculino	0.00	0.00 %
Datos Generales sobre poblacion	# de niñ@s que actualmente estudian del sexo masculino	0.00	0.00 %
Datos Generales sobre poblacion	# de niñ@s que actualmente estudian del sexo femenino	0.00	0.00 %
Meta 3	# de niñ@s en edad preescolar (de 5 a 6 años)	14.00	11.38 %
Meta 3	# de niñ@s que están estudiando preescolar	4.00	28.57 %
	# de niñ@s en edad de estudiar primaria (7 a 12 años)	44.00	35.77 %
	# de niñ@s que estudian primaria	39.00	88.64 %
	# de niñ@s en edad de estudiar plan básico (13 a 15 años)	18.00	14.63 %
	# de niñ@s que actualmente cursan plan básico	4.00	22.22 %
Estudios diversificados	# de niñ@s en edad de estudiar diversificado (16 a 18 años)	17.00	13.82 %
Estudios diversificados	# de niñ@s que actualmente cursan diversificado	0.00	0.00 %
Estudios diversificados	# de niñ@s en edad de estudiar universidad (19 a 23 años)	30.00	24.39 %

Tematica y Objetivos	Indicador	Valor	%
Estudios diversificados	# jóvenes que actualmente estudian en la universidad	0.00	0.00 %
	Población que representa fuerza de trabajo emergente (13 a 18 años)	35.00	28.46 %
	Población fuerza de trabajo emergente que actualmente estudia en la	4.00	3.25 %
	total niñ@s en edad preescolar (de 5 a 6 años)	4.00	
	# de niñ@s que están estudiando preescolar	0.00	0.00 %
	# de niños que estudian preescolar	0.00	0.00 %
	Total niñ@s que estudian primaria	51.00	
	# de niños que estudian primaria	0.00	0.00 %
	# de niñas que estudian primaria	0.00	0.00 %
Estudios diversificados	Total niñ@s que estudian secundaria	13.00	
Estudios diversificados	# de niños que estudian secundaria	0.00	0.00 %
Estudios diversificados	# de niñas que estudian secundaria	0.00	0.00 %
Estudios diversificados	# de hombres en edad de trabajar <REVISAR !!!>		
	# de mujeres en edad de trabajar <REVISAR !!!>		
	% de mujeres que trabajan remuneradamente (ocupación) <REVISAR !!!>		
	# de hombres de la fuerza de trabajo emergente que actualmente estudia		
	# de mujeres de la fuerza de trabajo emergente que actualmente estudia		
	Tasa de embarazos en adolescentes (PN) (__ mujeres de 13 a 21 años)		
	# de madres solteras/ hogares	12.00	11.76 %
Meta 5	# de niñ@s menores o iguales a 4 años		
Meta 5	# de niñ@s muertos menores de 5 años en el 20___	1.00	
Meta 5	Tasa de mortalidad infantil en menores de 5 años		
Meta 5	Total de niñ@s / niñas nacidos en el 20___	13.00	
Meta 5	% de partos atendidos por enfermeras	0.00	0.00 %
Meta 5	% de partos atendidos por parteras	0.00	0.00 %
Meta 5	% de partos atendidos por médicos		
Meta 5	% de partos atendidos por ella sola		
Meta 5	% de partos atendidos por el marido		
Meta 5	% de partos atendidos por otra persona		

Tematica y Objetivos	Indicador	Valor	%
Meta 5	Tasa de desnutrición menores de 5 años (censo base 2001)		
Meta 6	# de madres murieron antes, durante o postparto en el 20_	2.00	1.96 %
Meta 6	Tasa de mortalidad materna por mil partos atendidos		
	# no de personas se enfermaron de paludismo durante el 20__	0.00	0.00 %
	# no de personas se enfermaron de dengue clasico durante el 20__	3.00	21.43 %
	# no de personas se enfermaron de IRAS durante el 20__		
	# no de personas se enfermaron de dengue hemorragico durante el 20__	0.00	0.00 %
	# no de personas se enfermaron de chagas durante el 20__	0.00	0.00 %
	# no de personas se enfermaron de tuberculosis durante el 20__		
	# no de personas se enfermaron de alcoholismo durante el 20__	0.00	0.00 %
	# no de personas se enfermaron de cancer durante el 20__		
	# no de personas se enfermaron de diarreas durante el 20__	0.00	0.00 %
	# no de personas se enfermaron de la piel durante el 20__	2.00	14.29 %
	# no de personas se enfermaron de otra categoria durante el 20__	1.00	7.14 %
	# no niñ@os con discapacidad durante el 20__		
	# viviendas con agua de pozo propio	3.00	4.11 %
	# viviendas con agua de acueducto	63.00	86.30 %
	# viviendas con agua de rio o quebrada	2.00	2.74 %
	# viviendas con servicio sanitario	3.00	4.11 %
	# viviendas con Letrinas	57.00	78.08 %
	# viviendas con Letrinas y las Utilizan	56.00	76.71 %
	# viviendas con Recoleccion de basura	1.00	1.37 %
	# viviendas con Aseo de Calles	0.00	0.00 %
	# viviendas con Energia Electrica Domiciliar	34.00	46.58 %
Vivienda	# total de edificaciones en el municipio		
	# de edificaciones publicas y privadas		
	# de viviendas		
	# de viviendas desocupadas		
	# de viviendas ocupadas		

Tematica y Objetivos	Indicador	Valor	%
	# familias con vivienda propia y pagada	72.00	98.63 %
	# viviendas propias pagando	0.00	0.00 %
	# viviendas alquiladas	0.00	0.00 %
	# viviendas prestadas o cedidas	1.00	1.37 %
Condiciones de la vivienda	# viviendas buen estado	7.00	9.59 %
Condiciones de la vivienda	# viviendas condiciones regulares	57.00	78.08 %
Condiciones de la vivienda	# viviendas mal estado	9.00	12.33 %
Condiciones de la vivienda	# viviendas sin Repello	14.00	19.18 %
Condiciones de la vivienda	# viviendas con piso de tierra	13.00	17.81 %
Condiciones de la vivienda	# viviendas sin cielo falso	2.00	2.74 %
Condiciones de la vivienda	# viviendas techo mal estado	9.00	12.33 %
Condiciones de la vivienda	# viviendas con problemas estructurales	11.00	15.07 %
Condiciones de la vivienda	# viviendas sin ningun problema	13.00	17.81 %
Condiciones de la vivienda	# viviendas con una pieza	40.00	54.79 %
Condiciones de la vivienda	# viviendas con dos piezas	26.00	35.62 %
Condiciones de la vivienda	# viviendas con tres piezas	6.00	8.22 %
Condiciones de la vivienda	# viviendas con cuatro piezas	12.00	16.44 %
Condiciones de la vivienda	# viviendas con cinco piezas	7.00	9.59 %
Condiciones de la vivienda	# viviendas con seis piezas	5.00	6.85 %
Viviendas con baños	# viviendas con cero baños	15.00	20.55 %
Viviendas con baños	# viviendas con un baño	56.00	76.71 %
Viviendas con baños	# viviendas con dos banos	1.00	1.37 %
Viviendas con baños	# viviendas 3 baños o mas	1.00	1.37 %
# familias por vivienda	# viviendas con una familia	66.00	90.41 %
# familias por vivienda	# viviendas con dos familias	2.00	2.74 %
# familias por vivienda	# viviendas con tres familias	1.00	1.37 %
Consumo energetico para cocinar	# viviendas que utilizan electricidad para cocinar	2.00	2.74 %
Consumo energetico para cocinar	# viviendas que utilizan gas volatil para cocinar	2.00	2.74 %
Consumo energetico para cocinar	# viviendas que utilizan kerosen para cocinar	2.00	2.74 %

Tematica y Objetivos	Indicador	Valor	%
Consumo energetico para cocinar	# viviendas que utilizan leña para cocinar	73.00	100.00 %
Consumo energetico para cocinar	# viviendas que utilizan ecofogon para cocinar	2.00	2.74 %
# de dormitorios	# viviendas que tienen una pieza como dormitorio	40.00	54.79 %
Condiciones de la vivienda	# viviendas que tienen dos piezas como dormitorio	26.00	35.62 %
Condiciones de la vivienda	# viviendas que tienen tres piezas como dormitorio	6.00	8.22 %
Condiciones de la vivienda	# viviendas que tienen cuatro piezas como dormitorio	1.00	1.37 %
Participacion	# de hogares donde los hombres participan en organizaciones(mayores	6.00	8.22 %
Participacion	# de hogares donde las mujeres participan en organizaciones(mayores 18	7.00	9.59 %
Participacion	# de hogares donde participa solo un hombre	5.00	6.85 %
Participacion	# de hogares donde participan dos o mas hombres	1.00	1.37 %
Participacion	# de hogares donde participa una sola mujer	7.00	9.59 %
Participacion	# de hogares donde participan dos mujeres	0.00	0.00 %
Participacion	# de hogares donde participan tres o mas mujeres	0.00	0.00 %

MUNICIPIO: Teupasenti
Departamento : El Paraiso
Aldea o Caserio: El zapote, Santa Rosa #1

	N° De la vivienda	Nombre del jefe de la familia	Ocupado	Desocupado	Edificio Publico Negocio	ESTADO DE LA VIVIENDA		
						B	R	M
01	1	Agueda Martínez	x				x	
02	2	Santos Jaime Artica Murillo	x				x	
03	3	Santos Rufino Murillo	x				x	
04	4	Medardo Saúl Murillo Maradiaga	x				x	
05	5	Alejandrina Isabel Murillo Maradiaga	x				x	
06	6	Petrona Maradiaga Rosales	x				x	
07	7	Juan de Dios Maradiaga	x			x		
08	8	Noris Sugely Cerrato Murillo	x					x
09	9	Marco Antonio Cárcamo	x					x
10	10	Ancelmo Maradiaga	x				x	
11	11	Valentina Rosales	x				x	
12	12	Gregorio Maradiaga Galindas	x				x	
13	13	Santos Agustín Maradiaga	x			x		
14	14	Antonio Martínez	x				x	
15	15	Edy Antonio Martínez	x				x	
16	16	Roman Varela Maradiaga	x			x		
17	17	Alis Roman Varela	x				x	
18	18	Esc. José Cecilio del Valle						
19	19	Fidelia Maradiaga	x				x	
20	20	Suyapa Varela	x				x	
21	21	Ruth Varela		x			x	
22	22	Nicolás Varela Maradiaga		x			x	
23	23	Roxany Andero		x			x	
24	24	Santos Daniel Pineda	x				x	
25	25	María de la Cruz Fonseca	x				x	
26	26	Mario Alexis Artica	x				x	
27	27	Dennia Rosibel Artica	x				x	
28	28	Santos Roberto Martínez Villalta	x				x	
29	(30) 29	Iglesia Evangélica						
30	(31) 30	Luisa Murillo	x			x		
31	(32) 31	Isabel Cerrato	x				x	
32	(33) 32	Andrea Fonseca	x				x	
33	(34) 33	Gilberto Rodríguez		x			x	
34	(35) 34	Fermin Emerito López M.	x				x	
		sub-total →	28	04		04	26	02

MUNICIPIO: Teupasenti
Departamento : El Paraiso
Aldea o Caserio: El zapote, Santa Rosa #1

	N° De la vivienda	Nombre del jefe de la familia	Ocupado	Desocupado	Edificio Publico Negocio	ESTADO DE LA VIVIENDA		
						B	R	M
35	(1) 35	María Inés Mairena	x				x	
36	(2) 36	Ernesto Fonseca	x				x	
37	(3) 37	Domingo Santos Fonseca	x				x	
38	(4) 38	Luisa Fonsaga Maradiaga F.	x				x	
39	(5) 39	Edy Noel Varela	x					x
40	(6) 40	Siriaca Fonseca	x				x	
41	(7) 41	Dilcia Varela	x				x	
42	(8) 42	Santos Eusebio Maradiaga	x				x	
43	(9) 43	Celletano Maradiaga	x				x	
44	(10) 44	Santos Pablo Gomez	x				x	
45	(11) 45	Justo Pastor Fonseca Artica	x					x
46	(12) 46	Estanislao Santos Maradiaga	x				x	
47	(13) 47	Pertenece a Santa Rosa #1						
48	(14) 48	Luis Andrés Fonseca Murillo	x			x		
49	(15) 49	Jeferson Ariel Fonseca Murillo		x			x	
50	(16) 50.b	Alexis Vásquez		x			x	
51	(17) 50.a	Vivián Vásquez		x			x	
52	(18) 51	Santos David Fonseca Murillo	x				x	
53	(19) 52	Noe Iván Fonseca Murillo	x				x	
54	(20) 53	María Luque	x			x		
55	(21) 54	Santos Darwin Serbellon	x					x
56	(22) 55.a	Gloria de Jesús Cerrato Martínez		x			x	
57	(23) 55.b	Justo Pastor Santos Murillo	x					x
58	(24) 56	Dora Sura Murillo Luque	x			x		
59	(25) 57	Pablo Cerrato	x				x	
60	(26) 58	Justo Cerrato	x			x		
61	(27) 59	Ladislao Cerrato	x			x		
62	(28) 60	Martín Cerrato Varela	x			x		
63	(29) 61	Marvin Varela		x			x	
64	(30) 62	Victor Varela		x			x	
65	(31) 63	Marvin Varela	x				x	
66	(32) 64	Iglesia Católica						
67	(33) 65	Germian Inés Maradiaga	x			x		
68	(34) 66	Santos Dionisio Maradiaga	x				x	
		sub-total →	26	06		07	20	05

MUNICIPIO: Teupasenti
Departamento : El Paraiso
Aldea o Caserio: El Zapote, Santa Rosa #1

	N° De la vivienda	Nombre del jefe de la familia	Ocupado	Desocupado	Edificio Publico Negocio	ESTADO DE LA VIVIENDA		
						B	R	M
69	(1)67	Nora Maritza Maradiaga	X				X	
70	(2)68	Genoveva Santos	X					X
71	(3)69	Simeón Santos	X					X
72	(4)70	Eriberto Santos	X				X	
73	(5)71	Reina Isabel Andrea	X				X	
74	(6)72	Pedro Pablo Varela	X				X	
75	(7)73	Santos Maradiaga	X				X	
76	(8)74	Martín Rosales		X			X	
77	(9)75	Iglesia Evangélica Apóstoles...						
78	(10)76	Santos Cornelio Maradiaga	X				X	
79	(11)77	Martín Santos Maradiaga	X				X	
80	(12)78	Iglesia Católica						
81	(13)79	Alba Damitila Cerrato	X				X	
82	(14)80	Anastacio Santos	X			X		
	15	sub-total →	11	01		01	09	02
	16	Gran total →	65	11		12	55	09
	17							
	18							
	19							
	20							
	21							
	22							
	23							
	24							
	25							
	26							
	27							
	28							
	30							
	31							
	32							
	33							
	34							
	35							

El Zapote, Santa Rosa #1

Cuadro Resumen	
Descripción Edif.	#
Viviendas Ocupadas	65
Viviendas Desocupadas	11
Iglesias Católicas	02
Iglesias Evangélicas	02
Escuela	01
Centro Comunal	00
Kinder	00
Cesar	00
Negocios	00
Edif. Gubernamental	00
Total	81

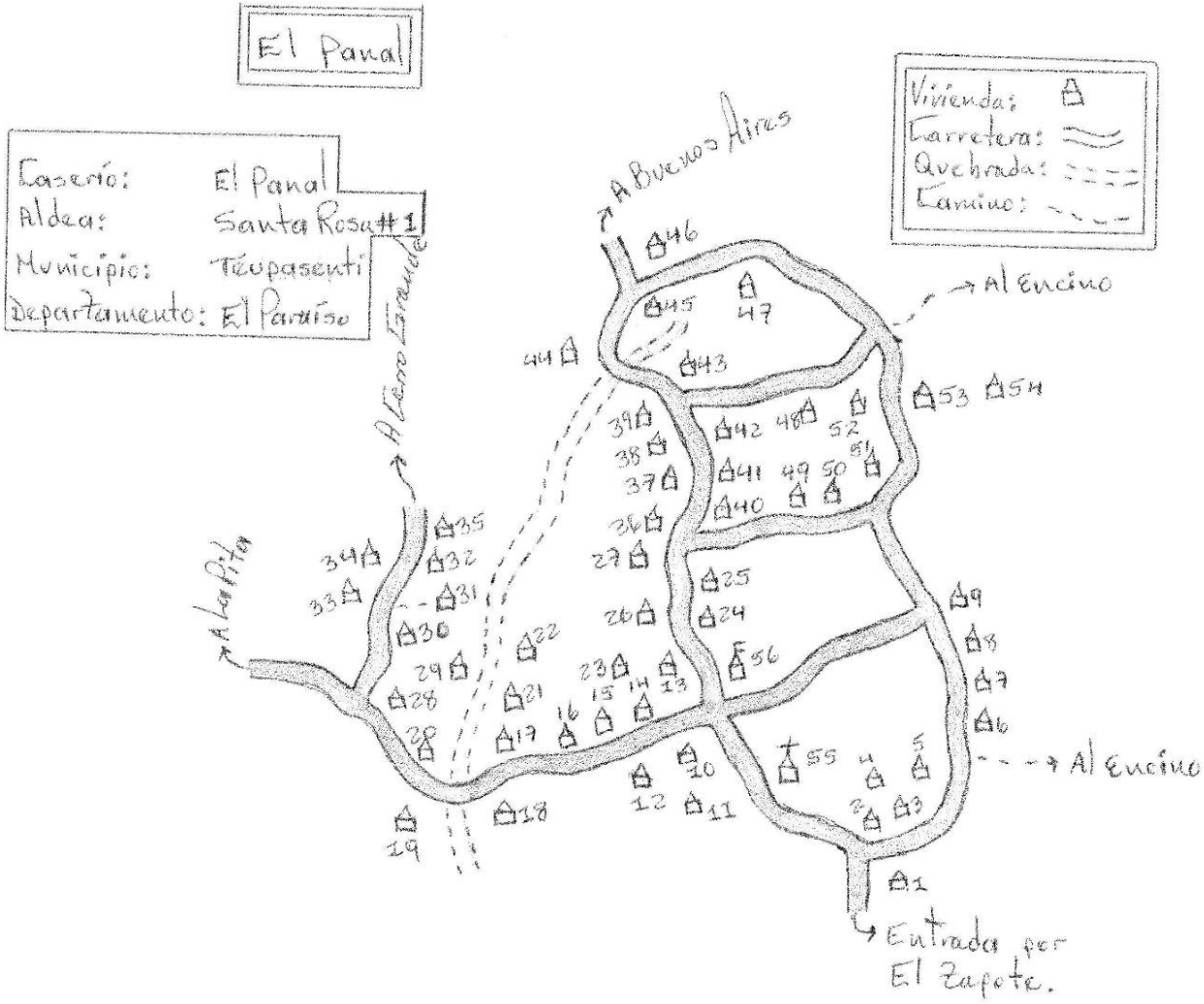
El Panal
Caserío: El Panal
Aldea: Santa Rosa #1
Municipio: Tecpasentí
Departamento: El Paraíso
Vivienda:
Carretera:
Quebrada:
Camino:
A Buenos Aires
A Cerro Grande
A la Pita
Al Encino
Al Encino
Entrada por El Zapote.

Indicadores de Linea Base

Departamento EL PARAISO
Codigo Municipio 0715
Nombre del Municipio Teupasenti

Nombre EL PANAL
Codigo
Tipo Comunidad: Caserio

Total Encuestas: 53

Tematica y Objetivos	Indicador	Valor	%
Datos Generales sobre poblacion	Población total	241.00	
Datos Generales sobre poblacion	Población femenina	116.00	48.13 %
Datos Generales sobre poblacion	Población masculina	125.00	51.87 %
Datos Generales sobre poblacion	Promedio de personas por vivienda	4.55	
Datos Generales sobre poblacion	Población menor de 5 años		
Datos Generales sobre poblacion	Población ubicada en el rango de 5 a 12 años		
Datos Generales sobre poblacion	Población ubicada en el rango de 13 a 18 años	39.00	16.18 %
Datos Generales sobre poblacion	Población ubicada en el rango de 19 a 30 años		
Datos Generales sobre poblacion	Población ubicada en el rango de 31 a 50 años		
Datos Generales sobre poblacion	Población ubicada en el rango de 51 años y más		
Fuerza de Trabajo	Poblacion en edad de Trabajar (PET)	189.00	78.42 %
Fuerza de Trabajo	Poblacion Economicamente Activa (PEA)	97.00	51.32 %
Fuerza de Trabajo	Poblacion Economicamente Inactiva(PEI)	92.00	48.68 %
Fuerza de Trabajo	Tasa de desempleao año pasado		
Meta 1	Total hogares con ingresos diario per cápita menor a $ 1.00	44.00	83.02 %
Meta 1	Total hogares con ingresos diario per cápita de $ 1.00 a 2.00	5.00	9.43 %
Meta 1	Total hogares con ingresos diario per cápita mayor a $ 2.00	4.00	7.55 %
Meta 1	Tasa de pobreza segun censo poblacion y vivienda		
Meta 1	Tasa de pobrza extrema segun censo 2001		
Meta 2	Total hogares que los ingresos les ajusta para alimentarse los 3 tiempos	50.00	94.34 %
Meta 2	Total hogares que los ingresos les ajusta para alimentarse los 2 tiempos	2.00	3.77 %
Meta 2	Total hogares que los ingresos les ajusta para alimentarse los 2 tiempos	1.00	1.89 %
Ingresos por remesas	# Hogares que reciben remesas	1.00	1.89 %
Ingresos por remesas	# Hogares que reciben remesas menos de Lps. 1000.00	0.00	0.00 %
Ingresos por remesas	# Hogares que reciben remesas de Lps. 1001.00 a 2000	0.00	0.00 %

Tematica y Objetivos	Indicador	Valor	%
Ingresos por remesas	# Hogares que reciben remesas de Lps. 2001.00 en adelante	0.00	0.00 %
Familias Trabajan la tierra y producen	# hogares que trabajan por cuenta propia la tierra	47.00	88.68 %
Familias Trabajan la tierra y producen	# hogares trabajan tierra totalmente pagada	50.00	94.34 %
Familias Trabajan la tierra y producen	# hogares trabajan tierra propia pagando	0.00	0.00 %
Familias Trabajan la tierra y producen	# hogares trabajan en tierra alquilada y prestada	2.00	3.77 %
Familias Trabajan la tierra y producen	# hogares trabajan en tierra en litigio y comunal	0.00	0.00 %
Familias Trabajan la tierra y producen	# hogares que no tiene tierra	1.00	1.89 %
Familias Trabajan la tierra y producen	# hogares que producen alimento	49.00	104.26 %
Familias Trabajan la tierra y producen	# hogares que producen alimento para autoconsumo	46.00	93.88 %
Personas Trabajan la tierra por familia	# viviendas donde trabaja una persona por familia	28.00	52.83 %
Personas Trabajan la tierra por familia	# viviendas donde trabajan dos persona por familia	12.00	22.64 %
Personas Trabajan la tierra por familia	# viviendas donde trabajan tres personas por familia	8.00	15.09 %
Personas Trabajan la tierra por familia	# viviendas donde trabajan 4 o más personas por familia	5.00	9.43 %
Datos Generales sobre poblacion	# de niñ@s en edad de estudiar	98.00	40.66 %
Datos Generales sobre poblacion	# de niñ@s en edad escolar que actualmente estudian	32.00	32.65 %
Datos Generales sobre poblacion	niñ@s en edad escolar que actualmente no estudian	66.00	67.35 %
Datos Generales sobre poblacion	# de niñ@s en edad de estudiar del sexo femenino	0.00	0.00 %
Datos Generales sobre poblacion	# de niñ@s en edad de estudiar del sexo masculino	0.00	0.00 %
Datos Generales sobre poblacion	# de niñ@s que actualmente estudian del sexo masculino	0.00	0.00 %
Datos Generales sobre poblacion	# de niñ@s que actualmente estudian del sexo femenino	0.00	0.00 %
Meta 3	# de niñ@s en edad preescolar (de 5 a 6 años)	7.00	7.14 %
Meta 3	# de niñ@s que están estudiando preescolar	3.00	42.86 %
	# de niñ@s en edad de estudiar primaria (7 a 12 años)	18.00	18.37 %
	# de niñ@s que estudian primaria	16.00	88.89 %
	# de niñ@s en edad de estudiar plan básico (13 a 15 años)	11.00	11.22 %
	# de niñ@s que actualmente cursan plan básico	2.00	18.18 %
Estudios diversificados	# de niñ@s en edad de estudiar diversificado (16 a 18 años)	27.00	27.55 %
Estudios diversificados	# de niñ@s que actualmente cursan diversificado	0.00	0.00 %
Estudios diversificados	# de niñ@s en edad de estudiar universidad (19 a 23 años)	35.00	35.71 %

Tematica y Objetivos	Indicador	Valor	%
Estudios diversificados	# jóvenes que actualmente estudian en la universidad	0.00	0.00 %
	Población que representa fuerza de trabajo emergente (13 a 18 años)	38.00	38.78 %
	Población fuerza de trabajo emergente que actualmente estudia en la	2.00	2.04 %
	total niñ@s en edad preescolar (de 5 a 6 años)	3.00	
	# de niñ@s que están estudiando preescolar	0.00	0.00 %
	# de niños que estudian preescolar	0.00	0.00 %
	Total niñ@s que estudian primaria	22.00	
	# de niños que estudian primaria	0.00	0.00 %
	# de niñas que estudian primaria	0.00	0.00 %
Estudios diversificados	Total niñ@s que estudian secundaria	7.00	
Estudios diversificados	# de niños que estudian secundaria	0.00	0.00 %
Estudios diversificados	# de niñas que estudian secundaria	0.00	0.00 %
Estudios diversificados	# de hombres en edad de trabajar <REVISAR !!!>		
	# de mujeres en edad de trabajar <REVISAR !!!>		
	% de mujeres que trabajan remuneradamente (ocupación) <REVISAR !!!>		
	# de hombres de la fuerza de trabajo emergente que actualmente estudia		
	# de mujeres de la fuerza de trabajo emergente que actualmente estudia		
	Tasa de embarazos en adolescentes (PN) (__ mujeres de 13 a 21 años)		
	# de madres solteras/ hogares	1.00	1.67 %
Meta 5	# de niñ@s menores o iguales a 4 años		
Meta 5	# de niñ@s muertos menores de 5 años en el 20___		
Meta 5	Tasa de mortalidad infantil en menores de 5 años		
Meta 5	Total de niñ@s / niñas nacidos en el 20___	7.00	
Meta 5	% de partos atendidos por enfermeras	0.00	0.00 %
Meta 5	% de partos atendidos por parteras	0.00	0.00 %
Meta 5	% de partos atendidos por médicos		
Meta 5	% de partos atendidos por ella sola		
Meta 5	% de partos atendidos por el marido		
Meta 5	% de partos atendidos por otra persona		

Tematica y Objetivos	Indicador	Valor	%
Meta 5	Tasa de desnutrición menores de 5 años (censo base 2001)		
Meta 6	# de madres murieron antes, durante o postparto en el 20_	1.00	1.67 %
Meta 6	Tasa de mortalidad materna por mil partos atendidos		
	# no de personas se enfermaron de paludismo durante el 20__	0.00	
	# no de personas se enfermaron de dengue clasico durante el 20__	0.00	
	# no de personas se enfermaron de IRAS durante el 20__		
	# no de personas se enfermaron de dengue hemorragico durante el 20__	0.00	
	# no de personas se enfermaron de chagas durante el 20__	0.00	
	# no de personas se enfermaron de tuberculosis durante el 20__		
	# no de personas se enfermaron de alcoholismo durante el 20__	0.00	
	# no de personas se enfermaron de cancer durante el 20__		
	# no de personas se enfermaron de diarreas durante el 20__	0.00	
	# no de personas se enfermaron de la piel durante el 20__	0.00	
	# no de personas se enfermaron de otra categoria durante el 20__	0.00	
	# no niñ@os con discapacidad durante el 20__		
	# viviendas con agua de pozo propio	3.00	5.66 %
	# viviendas con agua de acueducto	40.00	75.47 %
	# viviendas con agua de rio o quebrada	10.00	18.87 %
	# viviendas con servicio sanitario	0.00	0.00 %
	# viviendas con Letrinas	38.00	71.70 %
	# viviendas con Letrinas y las Utilizan	39.00	73.58 %
	# viviendas con Recoleccion de basura	1.00	1.89 %
	# viviendas con Aseo de Calles	0.00	0.00 %
	# viviendas con Energia Electrica Domiciliar	11.00	20.75 %
Vivienda	# total de edificaciones en el municipio		
	# de edificaciones publicas y privadas		
	# de viviendas		
	# de viviendas desocupadas		
	# de viviendas ocupadas		

Tematica y Objetivos	Indicador	Valor	%
	# familias con vivienda propia y pagada	50.00	94.34 %
	# viviendas propias pagando	0.00	0.00 %
	# viviendas alquiladas	0.00	0.00 %
	# viviendas prestadas o cedidas	3.00	5.66 %
Condiciones de la vivienda	# viviendas buen estado	11.00	20.75 %
Condiciones de la vivienda	# viviendas condiciones regulares	34.00	64.15 %
Condiciones de la vivienda	# viviendas mal estado	8.00	15.09 %
Condiciones de la vivienda	# viviendas sin Repello	51.00	96.23 %
Condiciones de la vivienda	# viviendas con piso de tierra	47.00	88.68 %
Condiciones de la vivienda	# viviendas sin cielo falso	45.00	84.91 %
Condiciones de la vivienda	# viviendas techo mal estado	45.00	84.91 %
Condiciones de la vivienda	# viviendas con problemas estructurales	45.00	84.91 %
Condiciones de la vivienda	# viviendas sin ningun problema	47.00	88.68 %
Condiciones de la vivienda	# viviendas con una pieza	32.00	60.38 %
Condiciones de la vivienda	# viviendas con dos piezas	18.00	33.96 %
Condiciones de la vivienda	# viviendas con tres piezas	0.00	0.00 %
Condiciones de la vivienda	# viviendas con cuatro piezas	9.00	16.98 %
Condiciones de la vivienda	# viviendas con cinco piezas	1.00	1.89 %
Condiciones de la vivienda	# viviendas con seis piezas	0.00	0.00 %
Viviendas con baños	# viviendas con cero baños	6.00	11.32 %
Viviendas con baños	# viviendas con un baño	45.00	84.91 %
Viviendas con baños	# viviendas con dos banos	2.00	3.77 %
Viviendas con baños	# viviendas 3 baños o mas	0.00	0.00 %
# familias por vivienda	# viviendas con una familia	51.00	96.23 %
# familias por vivienda	# viviendas con dos familias	2.00	3.77 %
# familias por vivienda	# viviendas con tres familias	0.00	0.00 %
Consumo energetico para cocinar	# viviendas que utilizan electricidad para cocinar	45.00	84.91 %
Consumo energetico para cocinar	# viviendas que utilizan gas volatil para cocinar	45.00	84.91 %
Consumo energetico para cocinar	# viviendas que utilizan kerosen para cocinar	45.00	84.91 %

Tematica y Objetivos	Indicador	Valor	%
Consumo energetico para cocinar	# viviendas que utilizan leña para cocinar	53.00	100.00 %
Consumo energetico para cocinar	# viviendas que utilizan ecofogon para cocinar	45.00	84.91 %
# de dormitorios	# viviendas que tienen una pieza como dormitorio	32.00	60.38 %
Condiciones de la vivienda	# viviendas que tienen dos piezas como dormitorio	18.00	33.96 %
Condiciones de la vivienda	# viviendas que tienen tres piezas como dormitorio	0.00	0.00 %
Condiciones de la vivienda	# viviendas que tienen cuatro piezas como dormitorio	1.00	1.89 %
Participacion	# de hogares donde los hombres participan en organizaciones(mayores	0.00	0.00 %
Participacion	# de hogares donde las mujeres participan en organizaciones(mayores 18	0.00	0.00 %
Participacion	# de hogares donde participa solo un hombre	0.00	0.00 %
Participacion	# de hogares donde participan dos o mas hombres	0.00	0.00 %
Participacion	# de hogares donde participa una sola mujer	0.00	0.00 %
Participacion	# de hogares donde participan dos mujeres	0.00	0.00 %
Participacion	# de hogares donde participan tres o mas mujeres	0.00	0.00 %

El Paval, Santa Rosa #1

# de la Viv.	Nombre del jefe de familia	Ocupado	Desocupado	Edif. Público Negocio	Estado de la Vivienda B	R	M
01	Santos Nicolasa Artica Vallecillo	x				x	
02	Ventura del Carmen Banegas M.	x				x	
03	Rogelio Santos	x				x	
04	Mario Antonio Fonseca	x			x		
05	Felicita Murillo Artica	x			x		
06	Filiberto Rosales	x				x	
07	María Marcelina Santos Rosales	x				x	
08	Juan Antonio Pereira Santos	x				x	
09	Fermina de Jesús Rosales López	x				x	
10	Baila Santos	x			x		
11	María Onofre Rosales	x				x	
12	Marta Martina Santos	x			x		
13	Santos Hipólito Cerrato	x			x		
14	Raimundo Vallecillo	x				x	
15	Santos Vallecillo	x				x	
16	Rafaela Santos	x					x
17	Eduardo Murillo	x				x	
18	José Pío Cerrato Varela	x				x	
19	Santos Aida Talavera Cerrato	x				x	
20	María Josefa Artica Artica	x	00	00		x	
21	Eduarda Vásquez Rosales	x					
		21			05	14	02

El Paval, Santa Rosa #1

# de la Viv.	Nombre del jefe de familia	Ocupado	Desocupado	Edif. Público Negocio	Estado de la Vivienda B	R	M
22	Santos Cruz Rodríguez Zepeda	x				x	
23	José Leociano Rodríguez Santos	x					x
24	Rosendo Rodríguez Santos	x				x	
25	Nigelina Esperanza Maradiaga R.	x				x	
26	Santos Nicasio Rosales	x					x
27	Santos Modesto Banegas Rosales	x				x	
28	Petrona Martínez Artica	x				x	
29	Reyna Teresa Santos López	x				x	
30	Reina Tomasa Santos Trimmie	x				x	
31	Santos Otilio Talavera Cerrato	x			x		
32	Santos Hermógenes Talavera Santos	x				x	
33	Sandra Leticia Rosales Rodríguez	x				x	
34	Maura de Jesús Talavera Trimmie	x			x		
35	Concepción López Cerrato	x				x	
36	Juan Francisco Santos Trimmie	x				x	
37	Santos Isabel Talavera	x			x		
38	Felix Venancio Maradiaga	x				x	
39	María Marcelina Santos Rosales	x					x
40	María Elda Varela	x				x	
41	Reina Isabel Maradiaga	x	00	00			x
42	Santos Adolfo Martínez Banegas	x				x	
		21			05	12	04

-

El Panal, Santa Rosa #1

# de la Viv.	Nombre del jefe de familia	Ocupado	Desocupado	Edif. Público/ Negocio	Estado de la Vivienda B	R	M
43	Jacoba Nuñez Santos	x				x	
44	Oscar Rafael Rosales	x				x	
45	Neidin Mariela Rosales Maradiaga	x				x	
46	Santos Rufina Rosales	x				x	
47	Herculino Murillo	x			x		
48	José Luis Duarte Zepeda	x				x	
49	Martin Santos Rosales	x				x	
50	Dunia Alexis Rosales	x			x		
51	Orlin Osmar Santos	x				x	
52	Esc.	09	00	x	02	x	00
		09	00	01	02	08	00

Total → 51 00 01 123406

Cuadro Resumen

Descripción Edificación	#
Vivienda Ocupada	51
Vivienda Desocupada	00
Iglesias	00
Centro Comunal	00
Escuelas	01
Kinder	00
Casar	00
Negocios	00
Edificio Gubernamental	00

Total → 52

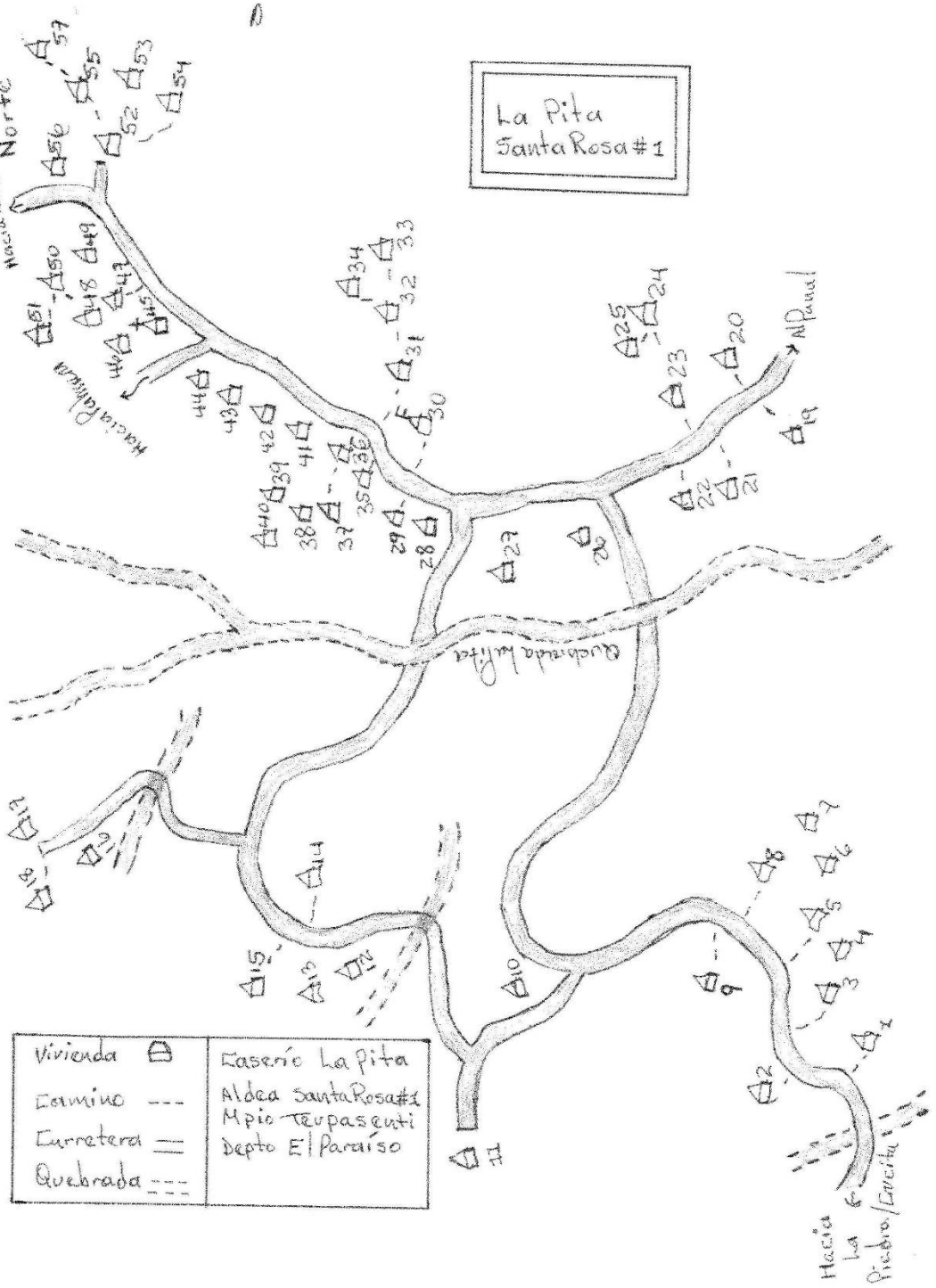
La Pita
Santa Rosa #1
Norte
Hacia La Pintura
Hacia Palmira
Al Panal
Quebrada La Pita
Hacia La Piedra/Cucita
Vivienda
Camino
Carretera
Quebrada
Caserío La Pita
Aldea Santa Rosa #1
Mpio Tepasenti
Depto El Paraíso

Indicadores de Linea Base

Departamento EL PARAISO
Codigo Municipio 0715
Nombre del Municipio Teupasenti

Nombre LA PITA
Codigo
Tipo Comunidad: Caserio

Total Encuestas: 48

Tematica y Objetivos	Indicador	Valor	%
Datos Generales sobre poblacion	Población total	203.00	
Datos Generales sobre poblacion	Población femenina	98.00	48.28 %
Datos Generales sobre poblacion	Población masculina	105.00	51.72 %
Datos Generales sobre poblacion	Promedio de personas por vivienda	4.23	
Datos Generales sobre poblacion	Población menor de 5 años		
Datos Generales sobre poblacion	Población ubicada en el rango de 5 a 12 años		
Datos Generales sobre poblacion	Población ubicada en el rango de 13 a 18 años	26.00	12.81 %
Datos Generales sobre poblacion	Población ubicada en el rango de 19 a 30 años		
Datos Generales sobre poblacion	Población ubicada en el rango de 31 a 50 años		
Datos Generales sobre poblacion	Población ubicada en el rango de 51 años y más		
Fuerza de Trabajo	Poblacion en edad de Trabajar (PET)	151.00	74.38 %
Fuerza de Trabajo	Poblacion Economicamente Activa (PEA)	66.00	43.71 %
Fuerza de Trabajo	Poblacion Economicamente Inactiva(PEI)	85.00	56.29 %
Fuerza de Trabajo	Tasa de desempleao año pasado		
Meta 1	Total hogares con ingresos diario per cápita menor a $ 1.00	33.00	68.75 %
Meta 1	Total hogares con ingresos diario per cápita de $ 1.00 a 2.00	11.00	22.92 %
Meta 1	Total hogares con ingresos diario per cápita mayor a $ 2.00	4.00	8.33 %
Meta 1	Tasa de pobreza segun censo poblacion y vivienda		
Meta 1	Tasa de pobrza extrema segun censo 2001		
Meta 2	Total hogares que los ingresos les ajusta para alimentarse los 3 tiempos	38.00	79.17 %
Meta 2	Total hogares que los ingresos les ajusta para alimentarse los 2 tiempos	10.00	20.83 %
Meta 2	Total hogares que los ingresos les ajusta para alimentarse los 2 tiempos	0.00	0.00 %
Ingresos por remesas	# Hogares que reciben remesas	9.00	18.75 %
Ingresos por remesas	# Hogares que reciben remesas menos de Lps. 1000.00	0.00	0.00 %
Ingresos por remesas	# Hogares que reciben remesas de Lps. 1001.00 a 2000	7.00	77.78 %

Tematica y Objetivos	Indicador	Valor	%
Ingresos por remesas	# Hogares que reciben remesas de Lps. 2001.00 en adelante	0.00	0.00 %
Familias Trabajan la tierra y producen	# hogares que trabajan por cuenta propia la tierra	47.00	97.92 %
Familias Trabajan la tierra y producen	# hogares trabajan tierra totalmente pagada	43.00	89.58 %
Familias Trabajan la tierra y producen	# hogares trabajan tierra propia pagando	0.00	0.00 %
Familias Trabajan la tierra y producen	# hogares trabajan en tierra alquilada y prestada	4.00	8.33 %
Familias Trabajan la tierra y producen	# hogares trabajan en tierra en litigio y comunal	0.00	0.00 %
Familias Trabajan la tierra y producen	# hogares que no tiene tierra	1.00	2.08 %
Familias Trabajan la tierra y producen	# hogares que producen alimento	47.00	100.00 %
Familias Trabajan la tierra y producen	# hogares que producen alimento para autoconsumo	30.00	63.83 %
Personas Trabajan la tierra por familia	# viviendas donde trabaja una persona por familia	34.00	70.83 %
Personas Trabajan la tierra por familia	# viviendas donde trabajan dos persona por familia	11.00	22.92 %
Personas Trabajan la tierra por familia	# viviendas donde trabajan tres personas por familia	2.00	4.17 %
Personas Trabajan la tierra por familia	# viviendas donde trabajan 4 o más personas por familia	1.00	2.08 %
Datos Generales sobre poblacion	# de niñ@s en edad de estudiar	89.00	43.84 %
Datos Generales sobre poblacion	# de niñ@s en edad escolar que actualmente estudian	46.00	51.69 %
Datos Generales sobre poblacion	niñ@s en edad escolar que actualmente no estudian	43.00	48.31 %
Datos Generales sobre poblacion	# de niñ@s en edad de estudiar del sexo femenino	0.00	0.00 %
Datos Generales sobre poblacion	# de niñ@s en edad de estudiar del sexo masculino	0.00	0.00 %
Datos Generales sobre poblacion	# de niñ@s que actualmente estudian del sexo masculino	0.00	0.00 %
Datos Generales sobre poblacion	# de niñ@s que actualmente estudian del sexo femenino	0.00	0.00 %
Meta 3	# de niñ@s en edad preescolar (de 5 a 6 años)	13.00	14.61 %
Meta 3	# de niñ@s que están estudiando preescolar	6.00	46.15 %
	# de niñ@s en edad de estudiar primaria (7 a 12 años)	25.00	28.09 %
	# de niñ@s que estudian primaria	24.00	96.00 %
	# de niñ@s en edad de estudiar plan básico (13 a 15 años)	13.00	14.61 %
	# de niñ@s que actualmente cursan plan básico	2.00	15.38 %
Estudios diversificados	# de niñ@s en edad de estudiar diversificado (16 a 18 años)	16.00	17.98 %
Estudios diversificados	# de niñ@s que actualmente cursan diversificado	1.00	6.25 %
Estudios diversificados	# de niñ@s en edad de estudiar universidad (19 a 23 años)	22.00	24.72 %

Tematica y Objetivos	Indicador	Valor	%
Estudios diversificados	# jóvenes que actualmente estudian en la universidad	0.00	0.00 %
	Población que representa fuerza de trabajo emergente (13 a 18 años)	29.00	32.58 %
	Población fuerza de trabajo emergente que actualmente estudia en la	3.00	3.37 %
	total niñ@s en edad preescolar (de 5 a 6 años)	6.00	
	# de niñ@s que están estudiando preescolar	0.00	0.00 %
	# de niños que estudian preescolar	0.00	0.00 %
	Total niñ@s que estudian primaria	36.00	
	# de niños que estudian primaria	0.00	0.00 %
	# de niñas que estudian primaria	0.00	0.00 %
Estudios diversificados	Total niñ@s que estudian secundaria	4.00	
Estudios diversificados	# de niños que estudian secundaria	0.00	0.00 %
Estudios diversificados	# de niñas que estudian secundaria	0.00	0.00 %
Estudios diversificados	# de hombres en edad de trabajar <REVISAR !!!>		
	# de mujeres en edad de trabajar <REVISAR !!!>		
	% de mujeres que trabajan remuneradamente (ocupación) <REVISAR !!!>		
	# de hombres de la fuerza de trabajo emergente que actualmente estudia		
	# de mujeres de la fuerza de trabajo emergente que actualmente estudia		
	Tasa de embarazos en adolescentes (PN) (__ mujeres de 13 a 21 años)		
	# de madres solteras/ hogares	0.00	0.00 %
Meta 5	# de niñ@s menores o iguales a 4 años		
Meta 5	# de niñ@s muertos menores de 5 años en el 20___		
Meta 5	Tasa de mortalidad infantil en menores de 5 años		
Meta 5	Total de niñ@s / niñas nacidos en el 20___	4.00	
Meta 5	% de partos atendidos por enfermeras	0.00	0.00 %
Meta 5	% de partos atendidos por parteras	0.00	0.00 %
Meta 5	% de partos atendidos por médicos		
Meta 5	% de partos atendidos por ella sola		
Meta 5	% de partos atendidos por el marido		
Meta 5	% de partos atendidos por otra persona		

Tematica y Objetivos	Indicador	Valor	%
Meta 5	Tasa de desnutrición menores de 5 años (censo base 2001)		
Meta 6	# de madres murieron antes, durante o postparto en el 20_	0.00	0.00 %
Meta 6	Tasa de mortalidad materna por mil partos atendidos		
	# no de personas se enfermaron de paludismo durante el 20__	0.00	0.00 %
	# no de personas se enfermaron de dengue clasico durante el 20__	5.00	50.00 %
	# no de personas se enfermaron de IRAS durante el 20__		
	# no de personas se enfermaron de dengue hemorragico durante el 20__	1.00	10.00 %
	# no de personas se enfermaron de chagas durante el 20__	0.00	0.00 %
	# no de personas se enfermaron de tuberculosis durante el 20__		
	# no de personas se enfermaron de alcoholismo durante el 20__	0.00	0.00 %
	# no de personas se enfermaron de cancer durante el 20__		
	# no de personas se enfermaron de diarreas durante el 20__	0.00	0.00 %
	# no de personas se enfermaron de la piel durante el 20__	0.00	0.00 %
	# no de personas se enfermaron de otra categoria durante el 20__	1.00	10.00 %
	# no niñ@os con discapacidad durante el 20__		
	# viviendas con agua de pozo propio	4.00	8.33 %
	# viviendas con agua de acueducto	41.00	85.42 %
	# viviendas con agua de rio o quebrada	1.00	2.08 %
	# viviendas con servicio sanitario	11.00	22.92 %
	# viviendas con Letrinas	42.00	87.50 %
	# viviendas con Letrinas y las Utilizan	42.00	87.50 %
	# viviendas con Recoleccion de basura	4.00	8.33 %
	# viviendas con Aseo de Calles	1.00	2.08 %
	# viviendas con Energia Electrica Domiciliar	28.00	58.33 %
Vivienda	# total de edificaciones en el municipio		
	# de edificaciones publicas y privadas		
	# de viviendas		
	# de viviendas desocupadas		
	# de viviendas ocupadas		

Tematica y Objetivos	Indicador	Valor	%
	# familias con vivienda propia y pagada	46.00	95.83 %
	# viviendas propias pagando	0.00	0.00 %
	# viviendas alquiladas	0.00	0.00 %
	# viviendas prestadas o cedidas	2.00	4.17 %
Condiciones de la vivienda	# viviendas buen estado	4.00	8.33 %
Condiciones de la vivienda	# viviendas condiciones regulares	39.00	81.25 %
Condiciones de la vivienda	# viviendas mal estado	5.00	10.42 %
Condiciones de la vivienda	# viviendas sin Repello	0.00	0.00 %
Condiciones de la vivienda	# viviendas con piso de tierra	0.00	0.00 %
Condiciones de la vivienda	# viviendas sin cielo falso	0.00	0.00 %
Condiciones de la vivienda	# viviendas techo mal estado	0.00	0.00 %
Condiciones de la vivienda	# viviendas con problemas estructurales	4.00	8.33 %
Condiciones de la vivienda	# viviendas sin ningun problema	0.00	0.00 %
Condiciones de la vivienda	# viviendas con una pieza	19.00	39.58 %
Condiciones de la vivienda	# viviendas con dos piezas	26.00	54.17 %
Condiciones de la vivienda	# viviendas con tres piezas	2.00	4.17 %
Condiciones de la vivienda	# viviendas con cuatro piezas	10.00	20.83 %
Condiciones de la vivienda	# viviendas con cinco piezas	1.00	2.08 %
Condiciones de la vivienda	# viviendas con seis piezas	1.00	2.08 %
Viviendas con baños	# viviendas con cero baños	6.00	12.50 %
Viviendas con baños	# viviendas con un baño	40.00	83.33 %
Viviendas con baños	# viviendas con dos banos	2.00	4.17 %
Viviendas con baños	# viviendas 3 baños o mas	0.00	0.00 %
# familias por vivienda	# viviendas con una familia	43.00	89.58 %
# familias por vivienda	# viviendas con dos familias	3.00	6.25 %
# familias por vivienda	# viviendas con tres familias	2.00	4.17 %
Consumo energetico para cocinar	# viviendas que utilizan electricidad para cocinar	3.00	6.25 %
Consumo energetico para cocinar	# viviendas que utilizan gas volatil para cocinar	0.00	0.00 %
Consumo energetico para cocinar	# viviendas que utilizan kerosen para cocinar	1.00	2.08 %

Tematica y Objetivos	Indicador	Valor	%
Consumo energetico para cocinar	# viviendas que utilizan leña para cocinar	48.00	100.00 %
Consumo energetico para cocinar	# viviendas que utilizan ecofogon para cocinar	0.00	0.00 %
# de dormitorios	# viviendas que tienen una pieza como dormitorio	19.00	39.58 %
Condiciones de la vivienda	# viviendas que tienen dos piezas como dormitorio	26.00	54.17 %
Condiciones de la vivienda	# viviendas que tienen tres piezas como dormitorio	2.00	4.17 %
Condiciones de la vivienda	# viviendas que tienen cuatro piezas como dormitorio	0.00	0.00 %
Participacion	# de hogares donde los hombres participan en organizaciones(mayores	3.00	6.25 %
Participacion	# de hogares donde las mujeres participan en organizaciones(mayores 18	5.00	10.42 %
Participacion	# de hogares donde participa solo un hombre	3.00	6.25 %
Participacion	# de hogares donde participan dos o mas hombres	0.00	0.00 %
Participacion	# de hogares donde participa una sola mujer	5.00	10.42 %
Participacion	# de hogares donde participan dos mujeres	0.00	0.00 %
Participacion	# de hogares donde participan tres o mas mujeres	0.00	0.00 %

MUNICIPIO: Teupasenti
Departamento : El Paraiso
Aldea o Caserio: La Pita, Santa Rosa#1

N° De la vivienda	Nombre del jefe de la familia	Ocupado	Desocupado	Edificio Publico Negocio	ESTADO DE LA VIVIENDA		
					B	R	M
1	Dayer Roberto Africa	x				x	
2	Santos López	x			x		
3	Helvin Fonseca Rodríguez	x				x	
4	Inés López	x				x	
5	Francisco Javier Mejia Sierra	x					x
6	Santos Victoria López	x			x		
7	Santos Wilfredo Fonseca L.	x				x	
8	Johny Daniel Africa	x				x	
9	Ernesto López	x				x	
10	Johny Vallecillo		x			x	
11	Hector Manuel López	x				x	
12	Toribio Santos	x				x	
13	Gregorio Fonseca	x				x	
14	Santos Pastor Fonseca V.	x				x	
15	Olvin Rolando Santos	x				x	
16	Marlon Adalid Martínez S.	x				x	
17	Fermina Banegas	x			x		
18	Cristian Gerardo Martínez B	x				x	
19	Santos Emilio Vallecillo		x			x	
20	Silvia Martínez	x				x	
21	Tanya Yamileth Martínez R.	x				x	
22	Fredy Victoriano Santos	x				x	
23	Gustavo Fonseca	x			x		
24	Genaro Vásquez	x			x		
25	Rosendo Remigio Santos	x				x	
26	Purificacion López	x				x	
27	Tomás Alberto López Cerrato	x				x	
28	Luis Martínez		x			x	
(30)29	Visitación Rosales	x					x
(31)30	Esc. Carlos Roberto Flores						
(32)31	Jaime Dubanis Palma	x				x	
(33)32	Cristino Rosales	x			x		
(34)33	Cristobal Rosales	x				x	
(35)34	Melsy Africa		x			x	
	Sub-Total →	29	05		06	25	02

Municipio: Teupasenti
Departamento: El Paraíso
Aldea o caserío: La Pita, Santa Rosa #1

# de la Vivienda	Nombre del jefe de familia	Ocupado	Desocupado	Edif. Público Negocio	Estado de la Vivienda		
					B	R	M
35	Cristian Martínez Cerrato	x				x	
36	Conmemoración Rosales		x			x	
37	Celio Victoriano Palma Rosales	x				x	
38	Melkin Palma Triminio	x				x	
39	Edy Cristino Palma Rosales	x				x	
40	Melzar Danilo Palma Rosales	x				x	
41	Javier Palma		x			x	
42	Calletano Palma	x				x	
43	Fermin Martínez	x				x	
44	Fermin Rosales Murillo	x				x	
45	Iglesia Católica						
46	Belinda Banegas	x				x	
47	Enemecia López Santos	x				x	
48	Juan Ramon Rosales	x				x	
49	Santos Tomás Rosales	x				x	
50	Nicolás Rosales	x			x		
51	Alex Edelberto Rosales	x				x	
52	Roger Rene Rosales	x				x	
53	Modesto Erecencio Rosales	x				x	
54	Santos Orlando Vásquez	x				x	

Cuadro Resumen

Descripción Edif.	#
Viviendas ocupadas	46
Viviendas desocupadas	06
Iglesias	01
Centro Comunal	00
Escuela	01
Cinder	00
Cesar	00
Negocio	00
Total	54

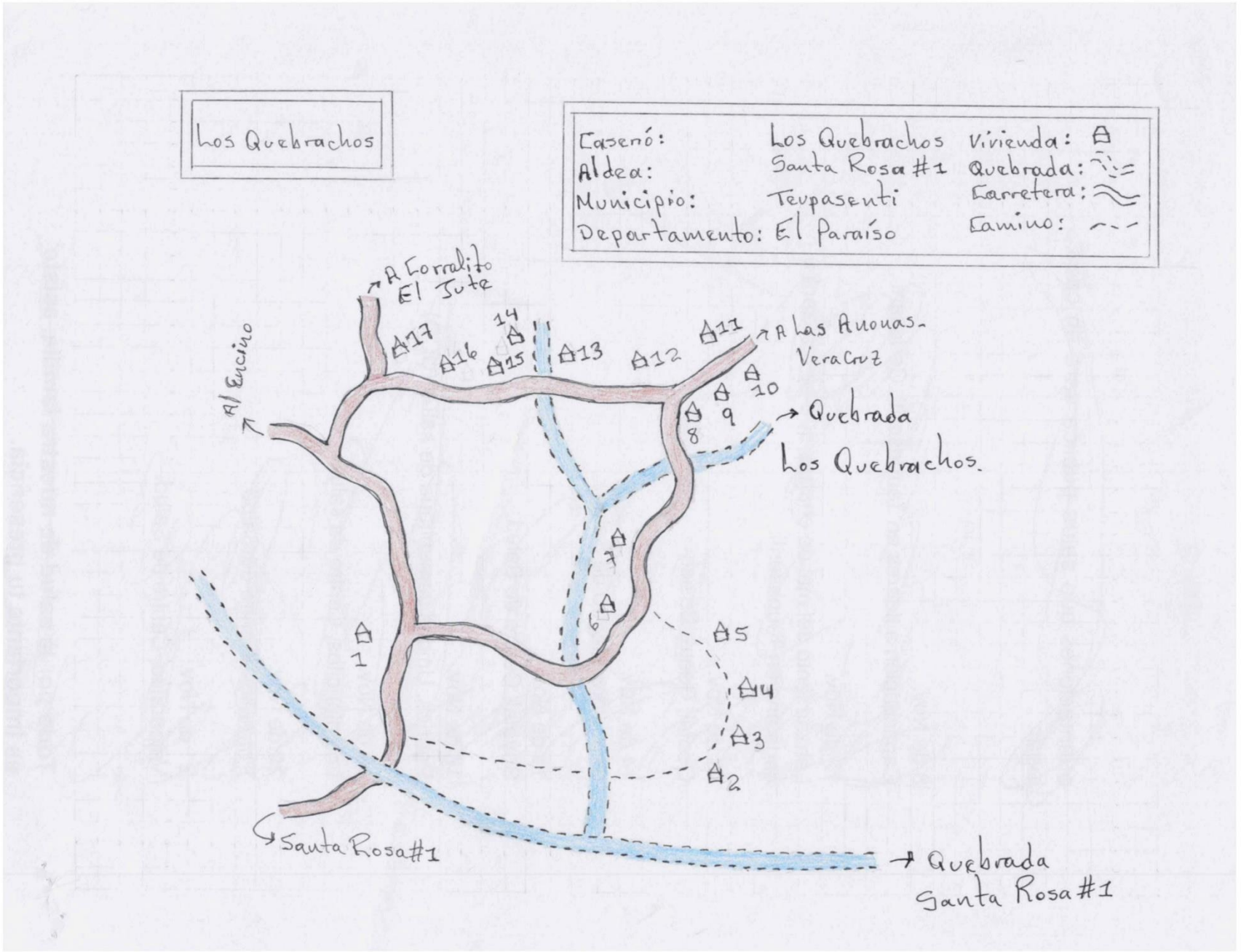
Los Quebrachos
Caserío: Los Quebrachos
Aldea: Santa Rosa #1
Municipio: Tevpasenti
Departamento: El Paraíso
Vivienda:
Quebrada:
Carretera:
Camino:
A Corralito El Jute
Al Encino
A Las Anonas. VeraCruz
Quebrada Los Quebrachos.
Santa Rosa#1
Quebrada Santa Rosa#1
1
2
3
4
5
6
7
8
9
10
11
12
13
14
15
16
17

Indicadores de Linea Base

Departamento EL PARAISO
Codigo Municipio 0715
Nombre del Municipio Teupasenti

Nombre LOS QUEBRACHOS
Codigo
Tipo Comunidad: Caserio

Total Encuestas: 8

Tematica y Objetivos	Indicador	Valor	%
Datos Generales sobre poblacion	Población total	33.00	
Datos Generales sobre poblacion	Población femenina	15.00	45.45 %
Datos Generales sobre poblacion	Población masculina	18.00	54.55 %
Datos Generales sobre poblacion	Promedio de personas por vivienda	4.12	
Datos Generales sobre poblacion	Población menor de 5 años		
Datos Generales sobre poblacion	Población ubicada en el rango de 5 a 12 años		
Datos Generales sobre poblacion	Población ubicada en el rango de 13 a 18 años	5.00	15.15 %
Datos Generales sobre poblacion	Población ubicada en el rango de 19 a 30 años		
Datos Generales sobre poblacion	Población ubicada en el rango de 31 a 50 años		
Datos Generales sobre poblacion	Población ubicada en el rango de 51 años y más		
Fuerza de Trabajo	Poblacion en edad de Trabajar (PET)	30.00	90.91 %
Fuerza de Trabajo	Poblacion Economicamente Activa (PEA)	12.00	40.00 %
Fuerza de Trabajo	Poblacion Economicamente Inactiva(PEI)	18.00	60.00 %
Fuerza de Trabajo	Tasa de desempleao año pasado		
Meta 1	Total hogares con ingresos diario per cápita menor a $ 1.00	8.00	100.00 %
Meta 1	Total hogares con ingresos diario per cápita de $ 1.00 a 2.00	0.00	0.00 %
Meta 1	Total hogares con ingresos diario per cápita mayor a $ 2.00	0.00	0.00 %
Meta 1	Tasa de pobreza segun censo poblacion y vivienda		
Meta 1	Tasa de pobrza extrema segun censo 2001		
Meta 2	Total hogares que los ingresos les ajusta para alimentarse los 3 tiempos	5.00	62.50 %
Meta 2	Total hogares que los ingresos les ajusta para alimentarse los 2 tiempos	3.00	37.50 %
Meta 2	Total hogares que los ingresos les ajusta para alimentarse los 2 tiempos	0.00	0.00 %
Ingresos por remesas	# Hogares que reciben remesas	0.00	0.00 %
Ingresos por remesas	# Hogares que reciben remesas menos de Lps. 1000.00	0.00	
Ingresos por remesas	# Hogares que reciben remesas de Lps. 1001.00 a 2000	0.00	

Tematica y Objetivos	Indicador	Valor	%
Ingresos por remesas	# Hogares que reciben remesas de Lps. 2001.00 en adelante	0.00	
Familias Trabajan la tierra y producen	# hogares que trabajan por cuenta propia la tierra	8.00	100.00 %
Familias Trabajan la tierra y producen	# hogares trabajan tierra totalmente pagada	8.00	100.00 %
Familias Trabajan la tierra y producen	# hogares trabajan tierra propia pagando	0.00	0.00 %
Familias Trabajan la tierra y producen	# hogares trabajan en tierra alquilada y prestada	0.00	0.00 %
Familias Trabajan la tierra y producen	# hogares trabajan en tierra en litigio y comunal	0.00	0.00 %
Familias Trabajan la tierra y producen	# hogares que no tiene tierra	0.00	0.00 %
Familias Trabajan la tierra y producen	# hogares que producen alimento	8.00	100.00 %
Familias Trabajan la tierra y producen	# hogares que producen alimento para autoconsumo	8.00	100.00 %
Personas Trabajan la tierra por familia	# viviendas donde trabaja una persona por familia	6.00	75.00 %
Personas Trabajan la tierra por familia	# viviendas donde trabajan dos persona por familia	1.00	12.50 %
Personas Trabajan la tierra por familia	# viviendas donde trabajan tres personas por familia	0.00	0.00 %
Personas Trabajan la tierra por familia	# viviendas donde trabajan 4 o más personas por familia	1.00	12.50 %
Datos Generales sobre poblacion	# de niñ@s en edad de estudiar	16.00	48.48 %
Datos Generales sobre poblacion	# de niñ@s en edad escolar que actualmente estudian	13.00	81.25 %
Datos Generales sobre poblacion	niñ@s en edad escolar que actualmente no estudian	3.00	18.75 %
Datos Generales sobre poblacion	# de niñ@s en edad de estudiar del sexo femenino	0.00	0.00 %
Datos Generales sobre poblacion	# de niñ@s en edad de estudiar del sexo masculino	0.00	0.00 %
Datos Generales sobre poblacion	# de niñ@s que actualmente estudian del sexo masculino	0.00	0.00 %
Datos Generales sobre poblacion	# de niñ@s que actualmente estudian del sexo femenino	0.00	0.00 %
Meta 3	# de niñ@s en edad preescolar (de 5 a 6 años)	0.00	0.00 %
Meta 3	# de niñ@s que están estudiando preescolar	0.00	
	# de niñ@s en edad de estudiar primaria (7 a 12 años)	8.00	50.00 %
	# de niñ@s que estudian primaria	8.00	100.00 %
	# de niñ@s en edad de estudiar plan básico (13 a 15 años)	2.00	12.50 %
	# de niñ@s que actualmente cursan plan básico	0.00	0.00 %
Estudios diversificados	# de niñ@s en edad de estudiar diversificado (16 a 18 años)	3.00	18.75 %
Estudios diversificados	# de niñ@s que actualmente cursan diversificado	0.00	0.00 %
Estudios diversificados	# de niñ@s en edad de estudiar universidad (19 a 23 años)	3.00	18.75 %

Tematica y Objetivos	Indicador	Valor	%
Ingresos por remesas	# Hogares que reciben remesas de Lps. 2001.00 en adelante	0.00	
Familias Trabajan la tierra y producen	# hogares que trabajan por cuenta propia la tierra	8.00	100.00 %
Familias Trabajan la tierra y producen	# hogares trabajan tierra totalmente pagada	8.00	100.00 %
Familias Trabajan la tierra y producen	# hogares trabajan tierra propia pagando	0.00	0.00 %
Familias Trabajan la tierra y producen	# hogares trabajan en tierra alquilada y prestada	0.00	0.00 %
Familias Trabajan la tierra y producen	# hogares trabajan en tierra en litigio y comunal	0.00	0.00 %
Familias Trabajan la tierra y producen	# hogares que no tiene tierra	0.00	0.00 %
Familias Trabajan la tierra y producen	# hogares que producen alimento	8.00	100.00 %
Familias Trabajan la tierra y producen	# hogares que producen alimento para autoconsumo	8.00	100.00 %
Personas Trabajan la tierra por familia	# viviendas donde trabaja una persona por familia	6.00	75.00 %
Personas Trabajan la tierra por familia	# viviendas donde trabajan dos persona por familia	1.00	12.50 %
Personas Trabajan la tierra por familia	# viviendas donde trabajan tres personas por familia	0.00	0.00 %
Personas Trabajan la tierra por familia	# viviendas donde trabajan 4 o más personas por familia	1.00	12.50 %
Datos Generales sobre poblacion	# de niñ@s en edad de estudiar	16.00	48.48 %
Datos Generales sobre poblacion	# de niñ@s en edad escolar que actualmente estudian	13.00	81.25 %
Datos Generales sobre poblacion	niñ@s en edad escolar que actualmente no estudian	3.00	18.75 %
Datos Generales sobre poblacion	# de niñ@s en edad de estudiar del sexo femenino	0.00	0.00 %
Datos Generales sobre poblacion	# de niñ@s en edad de estudiar del sexo masculino	0.00	0.00 %
Datos Generales sobre poblacion	# de niñ@s que actualmente estudian del sexo masculino	0.00	0.00 %
Datos Generales sobre poblacion	# de niñ@s que actualmente estudian del sexo femenino	0.00	0.00 %
Meta 3	# de niñ@s en edad preescolar (de 5 a 6 años)	0.00	0.00 %
Meta 3	# de niñ@s que están estudiando preescolar	0.00	
	# de niñ@s en edad de estudiar primaria (7 a 12 años)	8.00	50.00 %
	# de niñ@s que estudian primaria	8.00	100.00 %
	# de niñ@s en edad de estudiar plan básico (13 a 15 años)	2.00	12.50 %
	# de niñ@s que actualmente cursan plan básico	0.00	0.00 %
Estudios diversificados	# de niñ@s en edad de estudiar diversificado (16 a 18 años)	3.00	18.75 %
Estudios diversificados	# de niñ@s que actualmente cursan diversificado	0.00	0.00 %
Estudios diversificados	# de niñ@s en edad de estudiar universidad (19 a 23 años)	3.00	18.75 %

Tematica y Objetivos	Indicador	Valor	%
Estudios diversificados	# jóvenes que actualmente estudian en la universidad	0.00	0.00 %
	Población que representa fuerza de trabajo emergente (13 a 18 años)	5.00	31.25 %
	Población fuerza de trabajo emergente que actualmente estudia en la	0.00	0.00 %
	total niñ@s en edad preescolar (de 5 a 6 años)	0.00	
	# de niñ@s que están estudiando preescolar	0.00	
	# de niños que estudian preescolar	0.00	
	Total niñ@s que estudian primaria	10.00	
	# de niños que estudian primaria	0.00	0.00 %
	# de niñas que estudian primaria	0.00	0.00 %
Estudios diversificados	Total niñ@s que estudian secundaria	3.00	
Estudios diversificados	# de niños que estudian secundaria	0.00	0.00 %
Estudios diversificados	# de niñas que estudian secundaria	0.00	0.00 %
Estudios diversificados	# de hombres en edad de trabajar <REVISAR !!!>		
	# de mujeres en edad de trabajar <REVISAR !!!>		
	% de mujeres que trabajan remuneradamente (ocupación) <REVISAR !!!>		
	# de hombres de la fuerza de trabajo emergente que actualmente estudia		
	# de mujeres de la fuerza de trabajo emergente que actualmente estudia		
	Tasa de embarazos en adolescentes (PN) (__ mujeres de 13 a 21 años)		
	# de madres solteras/ hogares	0.00	0.00 %
Meta 5	# de niñ@s menores o iguales a 4 años		
Meta 5	# de niñ@s muertos menores de 5 años en el 20___		
Meta 5	Tasa de mortalidad infantil en menores de 5 años		
Meta 5	Total de niñ@s / niñas nacidos en el 20___	3.00	
Meta 5	% de partos atendidos por enfermeras	0.00	0.00 %
Meta 5	% de partos atendidos por parteras	0.00	0.00 %
Meta 5	% de partos atendidos por médicos		
Meta 5	% de partos atendidos por ella sola		
Meta 5	% de partos atendidos por el marido		
Meta 5	% de partos atendidos por otra persona		

Tematica y Objetivos	Indicador	Valor	%
Meta 5	Tasa de desnutrición menores de 5 años (censo base 2001)		
Meta 6	# de madres murieron antes, durante o postparto en el 20_	0.00	0.00 %
Meta 6	Tasa de mortalidad materna por mil partos atendidos		
	# no de personas se enfermaron de paludismo durante el 20__	0.00	
	# no de personas se enfermaron de dengue clasico durante el 20__	0.00	
	# no de personas se enfermaron de IRAS durante el 20__		
	# no de personas se enfermaron de dengue hemorragico durante el 20__	0.00	
	# no de personas se enfermaron de chagas durante el 20__	0.00	
	# no de personas se enfermaron de tuberculosis durante el 20__		
	# no de personas se enfermaron de alcoholismo durante el 20__	0.00	
	# no de personas se enfermaron de cancer durante el 20__		
	# no de personas se enfermaron de diarreas durante el 20__	0.00	
	# no de personas se enfermaron de la piel durante el 20__	0.00	
	# no de personas se enfermaron de otra categoria durante el 20__	0.00	
	# no niñ@os con discapacidad durante el 20__		
	# viviendas con agua de pozo propio	0.00	0.00 %
	# viviendas con agua de acueducto	6.00	75.00 %
	# viviendas con agua de rio o quebrada	1.00	12.50 %
	# viviendas con servicio sanitario	0.00	0.00 %
	# viviendas con Letrinas	6.00	75.00 %
	# viviendas con Letrinas y las Utilizan	6.00	75.00 %
	# viviendas con Recoleccion de basura	0.00	0.00 %
	# viviendas con Aseo de Calles	0.00	0.00 %
	# viviendas con Energia Electrica Domiciliar	0.00	0.00 %
Vivienda	# total de edificaciones en el municipio		
	# de edificaciones publicas y privadas		
	# de viviendas		
	# de viviendas desocupadas		
	# de viviendas ocupadas		

Tematica y Objetivos	Indicador	Valor	%
	# familias con vivienda propia y pagada	7.00	87.50 %
	# viviendas propias pagando	0.00	0.00 %
	# viviendas alquiladas	0.00	0.00 %
	# viviendas prestadas o cedidas	1.00	12.50 %
Condiciones de la vivienda	# viviendas buen estado	1.00	12.50 %
Condiciones de la vivienda	# viviendas condiciones regulares	7.00	87.50 %
Condiciones de la vivienda	# viviendas mal estado	0.00	0.00 %
Condiciones de la vivienda	# viviendas sin Repello	7.00	87.50 %
Condiciones de la vivienda	# viviendas con piso de tierra	1.00	12.50 %
Condiciones de la vivienda	# viviendas sin cielo falso	1.00	12.50 %
Condiciones de la vivienda	# viviendas techo mal estado	1.00	12.50 %
Condiciones de la vivienda	# viviendas con problemas estructurales	1.00	12.50 %
Condiciones de la vivienda	# viviendas sin ningun problema	1.00	12.50 %
Condiciones de la vivienda	# viviendas con una pieza	2.00	25.00 %
Condiciones de la vivienda	# viviendas con dos piezas	5.00	62.50 %
Condiciones de la vivienda	# viviendas con tres piezas	0.00	0.00 %
Condiciones de la vivienda	# viviendas con cuatro piezas	0.00	0.00 %
Condiciones de la vivienda	# viviendas con cinco piezas	0.00	0.00 %
Condiciones de la vivienda	# viviendas con seis piezas	0.00	0.00 %
Viviendas con baños	# viviendas con cero baños	1.00	12.50 %
Viviendas con baños	# viviendas con un baño	7.00	87.50 %
Viviendas con baños	# viviendas con dos banos	0.00	0.00 %
Viviendas con baños	# viviendas 3 baños o mas	0.00	0.00 %
# familias por vivienda	# viviendas con una familia	8.00	100.00 %
# familias por vivienda	# viviendas con dos familias	0.00	0.00 %
# familias por vivienda	# viviendas con tres familias	0.00	0.00 %
Consumo energetico para cocinar	# viviendas que utilizan electricidad para cocinar	1.00	12.50 %
Consumo energetico para cocinar	# viviendas que utilizan gas volatil para cocinar	1.00	12.50 %
Consumo energetico para cocinar	# viviendas que utilizan kerosen para cocinar	1.00	12.50 %

Tematica y Objetivos	Indicador	Valor	%
Consumo energetico para cocinar	# viviendas que utilizan leña para cocinar	8.00	100.00 %
Consumo energetico para cocinar	# viviendas que utilizan ecofogon para cocinar	1.00	12.50 %
# de dormitorios	# viviendas que tienen una pieza como dormitorio	2.00	25.00 %
Condiciones de la vivienda	# viviendas que tienen dos piezas como dormitorio	5.00	62.50 %
Condiciones de la vivienda	# viviendas que tienen tres piezas como dormitorio	0.00	0.00 %
Condiciones de la vivienda	# viviendas que tienen cuatro piezas como dormitorio	0.00	0.00 %
Participacion	# de hogares donde los hombres participan en organizaciones(mayores	0.00	0.00 %
Participacion	# de hogares donde las mujeres participan en organizaciones(mayores 18	0.00	0.00 %
Participacion	# de hogares donde participa solo un hombre	0.00	0.00 %
Participacion	# de hogares donde participan dos o mas hombres	0.00	0.00 %
Participacion	# de hogares donde participa una sola mujer	0.00	0.00 %
Participacion	# de hogares donde participan dos mujeres	0.00	0.00 %
Participacion	# de hogares donde participan tres o mas mujeres	0.00	0.00 %

MUNICIPIO: Teupasenti
Departamento : El Paraiso
Aldea o Caserio: La Pita, Santa Rosa#1

N° De la vivienda	Nombre del jefe de la familia	Ocupado	Desocupado	Edificio Publico Negocio	ESTADO DE LA VIVIENDA		
					B	R	M
1	Dayer Roberto Africa	X				X	
2	Santos López	X			X		
3	Holvan Fonseca Rodríguez	X				X	
4	Inés López	X				X	
5	Francisco Javier Merlo Sierra	X					X
6	Santos Victoria López	X			X		
7	Santos Wilfredo Fonseca L.	X				X	
8	Johny Daniel Africa	X				X	
9	Ernesto López	X				X	
10	Johny Vallecillo		X			X	
11	Hector Manuel López	X				X	
12	Teribio Santos	X				X	
13	Gregorio Fonseca	X				X	
14	Santos Paster Fonseca L.	X				X	
15	Olvin Rolando Santos	X				X	
16	Marlon Adalid Martínez S.	X				X	
17	Fermina Banegas	X			X		
18	Cristian Eduardo Martínez B	X				X	
19	Santos Emilio Vallecillo		X			X	
20	Silvia Martínez	X				X	
21	Fanny Yamileth Martínez R.	X				X	
22	Fredy Victoriano Santos	X				X	
23	Gustavo Fonseca	X			X		
24	Genara Vásquez	X			X		
25	Rosendo Remigio Santos	X				X	
26	Purificacion López	X				X	
27	Tomás Alberto López Terrato	X				X	
28	Luis Martínez		X			X	
(30)29	Visitación Rosales	X					X
(31)30	Esc. Carlos Roberto Flores						
(32)31	Jaime Dubanis Palma	X				X	
(33)32	Cristino Rosales	X			X		
(34)33	Cristobal Rosales	X				X	
(35)34	Melsy Africa		X			X	
Sub-Total →		29	05		06	25	02

original

Cuadro Resumen

Descripción Edificación	#
Vivienda Ocupada	08
Vivienda Desocupada	09
Iglesias	00
Centro Comunal	00
Escuelas	00
Kinder	00
Casar	00
Negocios	00
Edificio Gubernamental	00

Total → 17

ALDEA DE SANTA ROSA Nº 2 Y SUS CASERIOS

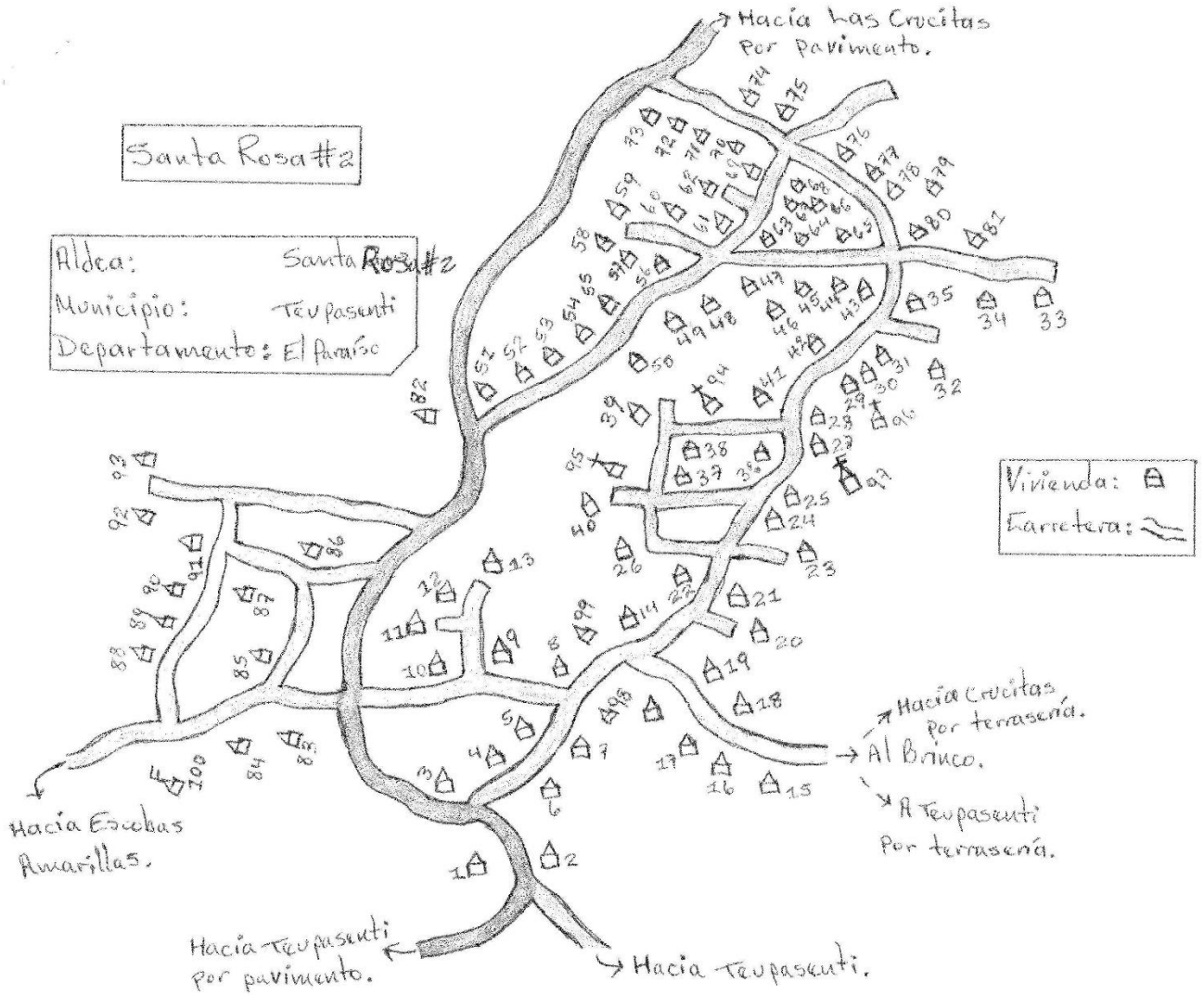

Indicadores de Linea Base

Departamento EL PARAISO
Codigo Municipio 0715
Nombre del Municipio Teupasenti

Nombre Santa Rosa No. 2
Codigo
Tipo Comunidad: Aldea

Total Encuestas: 74

Tematica y Objetivos	Indicador	Valor	%
Datos Generales sobre poblacion	Población total	289.00	
Datos Generales sobre poblacion	Población femenina	155.00	53.63 %
Datos Generales sobre poblacion	Población masculina	134.00	46.37 %
Datos Generales sobre poblacion	Promedio de personas por vivienda	3.91	
Datos Generales sobre poblacion	Población menor de 5 años		
Datos Generales sobre poblacion	Población ubicada en el rango de 5 a 12 años		
Datos Generales sobre poblacion	Población ubicada en el rango de 13 a 18 años	36.00	12.46 %
Datos Generales sobre poblacion	Población ubicada en el rango de 19 a 30 años		
Datos Generales sobre poblacion	Población ubicada en el rango de 31 a 50 años		
Datos Generales sobre poblacion	Población ubicada en el rango de 51 años y más		
Fuerza de Trabajo	Poblacion en edad de Trabajar (PET)	222.00	76.82 %
Fuerza de Trabajo	Poblacion Economicamente Activa (PEA)	107.00	48.20 %
Fuerza de Trabajo	Poblacion Economicamente Inactiva(PEI)	115.00	51.80 %
Fuerza de Trabajo	Tasa de desempleao año pasado		
Meta 1	Total hogares con ingresos diario per cápita menor a $ 1.00	53.00	71.62 %
Meta 1	Total hogares con ingresos diario per cápita de $ 1.00 a 2.00	13.00	17.57 %
Meta 1	Total hogares con ingresos diario per cápita mayor a $ 2.00	8.00	10.81 %
Meta 1	Tasa de pobreza segun censo poblacion y vivienda		
Meta 1	Tasa de pobrza extrema segun censo 2001		
Meta 2	Total hogares que los ingresos les ajusta para alimentarse los 3 tiempos	71.00	95.95 %
Meta 2	Total hogares que los ingresos les ajusta para alimentarse los 2 tiempos	3.00	4.05 %
Meta 2	Total hogares que los ingresos les ajusta para alimentarse los 2 tiempos	0.00	0.00 %
Ingresos por remesas	# Hogares que reciben remesas	3.00	4.05 %
Ingresos por remesas	# Hogares que reciben remesas menos de Lps. 1000.00	0.00	0.00 %
Ingresos por remesas	# Hogares que reciben remesas de Lps. 1001.00 a 2000	2.00	66.67 %

Tematica y Objetivos	Indicador	Valor	%
Ingresos por remesas	# Hogares que reciben remesas de Lps. 2001.00 en adelante	0.00	0.00 %
Familias Trabajan la tierra y producen	# hogares que trabajan por cuenta propia la tierra	51.00	68.92 %
Familias Trabajan la tierra y producen	# hogares trabajan tierra totalmente pagada	42.00	56.76 %
Familias Trabajan la tierra y producen	# hogares trabajan tierra propia pagando	0.00	0.00 %
Familias Trabajan la tierra y producen	# hogares trabajan en tierra alquilada y prestada	15.00	20.27 %
Familias Trabajan la tierra y producen	# hogares trabajan en tierra en litigio y comunal	0.00	0.00 %
Familias Trabajan la tierra y producen	# hogares que no tiene tierra	17.00	22.97 %
Familias Trabajan la tierra y producen	# hogares que producen alimento	49.00	96.08 %
Familias Trabajan la tierra y producen	# hogares que producen alimento para autoconsumo	16.00	32.65 %
Personas Trabajan la tierra por familia	# viviendas donde trabaja una persona por familia	44.00	62.86 %
Personas Trabajan la tierra por familia	# viviendas donde trabajan dos persona por familia	19.00	27.14 %
Personas Trabajan la tierra por familia	# viviendas donde trabajan tres personas por familia	5.00	7.14 %
Personas Trabajan la tierra por familia	# viviendas donde trabajan 4 o más personas por familia	2.00	2.86 %
Datos Generales sobre poblacion	# de niñ@s en edad de estudiar	120.00	41.52 %
Datos Generales sobre poblacion	# de niñ@s en edad escolar que actualmente estudian	59.00	49.17 %
Datos Generales sobre poblacion	niñ@s en edad escolar que actualmente no estudian	61.00	50.83 %
Datos Generales sobre poblacion	# de niñ@s en edad de estudiar del sexo femenino	0.00	0.00 %
Datos Generales sobre poblacion	# de niñ@s en edad de estudiar del sexo masculino	0.00	0.00 %
Datos Generales sobre poblacion	# de niñ@s que actualmente estudian del sexo masculino	0.00	0.00 %
Datos Generales sobre poblacion	# de niñ@s que actualmente estudian del sexo femenino	0.00	0.00 %
Meta 3	# de niñ@s en edad preescolar (de 5 a 6 años)	18.00	15.00 %
Meta 3	# de niñ@s que están estudiando preescolar	8.00	44.44 %
	# de niñ@s en edad de estudiar primaria (7 a 12 años)	41.00	34.17 %
	# de niñ@s que estudian primaria	34.00	82.93 %
	# de niñ@s en edad de estudiar plan básico (13 a 15 años)	19.00	15.83 %
	# de niñ@s que actualmente cursan plan básico	4.00	21.05 %
Estudios diversificados	# de niñ@s en edad de estudiar diversificado (16 a 18 años)	14.00	11.67 %
Estudios diversificados	# de niñ@s que actualmente cursan diversificado	1.00	7.14 %
Estudios diversificados	# de niñ@s en edad de estudiar universidad (19 a 23 años)	28.00	23.33 %

Tematica y Objetivos	Indicador	Valor	%
Estudios diversificados	# jóvenes que actualmente estudian en la universidad	0.00	0.00 %
	Población que representa fuerza de trabajo emergente (13 a 18 años)	33.00	27.50 %
	Población fuerza de trabajo emergente que actualmente estudia en la	5.00	4.17 %
	total niñ@s en edad preescolar (de 5 a 6 años)	8.00	
	# de niñ@s que están estudiando preescolar	0.00	0.00 %
	# de niños que estudian preescolar	0.00	0.00 %
	Total niñ@s que estudian primaria	43.00	
	# de niños que estudian primaria	0.00	0.00 %
	# de niñas que estudian primaria	0.00	0.00 %
Estudios diversificados	Total niñ@s que estudian secundaria	8.00	
Estudios diversificados	# de niños que estudian secundaria	0.00	0.00 %
Estudios diversificados	# de niñas que estudian secundaria	0.00	0.00 %
Estudios diversificados	# de hombres en edad de trabajar <REVISAR !!!>		
	# de mujeres en edad de trabajar <REVISAR !!!>		
	% de mujeres que trabajan remuneradamente (ocupación) <REVISAR !!!>		
	# de hombres de la fuerza de trabajo emergente que actualmente estudia		
	# de mujeres de la fuerza de trabajo emergente que actualmente estudia		
	Tasa de embarazos en adolescentes (PN) (__ mujeres de 13 a 21 años)		
	# de madres solteras/ hogares	2.00	2.50 %
Meta 5	# de niñ@s menores o iguales a 4 años		
Meta 5	# de niñ@s muertos menores de 5 años en el 20___		
Meta 5	Tasa de mortalidad infantil en menores de 5 años		
Meta 5	Total de niñ@s / niñas nacidos en el 20___	8.00	
Meta 5	% de partos atendidos por enfermeras	0.00	0.00 %
Meta 5	% de partos atendidos por parteras	0.00	0.00 %
Meta 5	% de partos atendidos por médicos		
Meta 5	% de partos atendidos por ella sola		
Meta 5	% de partos atendidos por el marido		
Meta 5	% de partos atendidos por otra persona		

Tematica y Objetivos	Indicador	Valor	%
Meta 5	Tasa de desnutrición menores de 5 años (censo base 2001)		
Meta 6	# de madres murieron antes, durante o postparto en el 20_	0.00	0.00 %
Meta 6	Tasa de mortalidad materna por mil partos atendidos		
	# no de personas se enfermaron de paludismo durante el 20__	0.00	
	# no de personas se enfermaron de dengue clasico durante el 20__	0.00	
	# no de personas se enfermaron de IRAS durante el 20__		
	# no de personas se enfermaron de dengue hemorragico durante el 20__	0.00	
	# no de personas se enfermaron de chagas durante el 20__	0.00	
	# no de personas se enfermaron de tuberculosis durante el 20__		
	# no de personas se enfermaron de alcoholismo durante el 20__	0.00	
	# no de personas se enfermaron de cancer durante el 20__		
	# no de personas se enfermaron de diarreas durante el 20__	0.00	
	# no de personas se enfermaron de la piel durante el 20__	0.00	
	# no de personas se enfermaron de otra categoria durante el 20__	0.00	
	# no niñ@os con discapacidad durante el 20__		
	# viviendas con agua de pozo propio	0.00	0.00 %
	# viviendas con agua de acueducto	71.00	95.95 %
	# viviendas con agua de rio o quebrada	0.00	0.00 %
	# viviendas con servicio sanitario	14.00	18.92 %
	# viviendas con Letrinas	59.00	79.73 %
	# viviendas con Letrinas y las Utilizan	57.00	77.03 %
	# viviendas con Recoleccion de basura	1.00	1.35 %
	# viviendas con Aseo de Calles	1.00	1.35 %
	# viviendas con Energia Electrica Domiciliar	19.00	25.68 %
Vivienda	# total de edificaciones en el municipio		
	# de edificaciones publicas y privadas		
	# de viviendas		
	# de viviendas desocupadas		
	# de viviendas ocupadas		

Tematica y Objetivos	Indicador	Valor	%
	# familias con vivienda propia y pagada	71.00	95.95 %
	# viviendas propias pagando	0.00	0.00 %
	# viviendas alquiladas	0.00	0.00 %
	# viviendas prestadas o cedidas	3.00	4.05 %
Condiciones de la vivienda	# viviendas buen estado	9.00	12.16 %
Condiciones de la vivienda	# viviendas condiciones regulares	60.00	81.08 %
Condiciones de la vivienda	# viviendas mal estado	5.00	6.76 %
Condiciones de la vivienda	# viviendas sin Repello	47.00	63.51 %
Condiciones de la vivienda	# viviendas con piso de tierra	12.00	16.22 %
Condiciones de la vivienda	# viviendas sin cielo falso	1.00	1.35 %
Condiciones de la vivienda	# viviendas techo mal estado	3.00	4.05 %
Condiciones de la vivienda	# viviendas con problemas estructurales	5.00	6.76 %
Condiciones de la vivienda	# viviendas sin ningun problema	12.00	16.22 %
Condiciones de la vivienda	# viviendas con una pieza	46.00	62.16 %
Condiciones de la vivienda	# viviendas con dos piezas	22.00	29.73 %
Condiciones de la vivienda	# viviendas con tres piezas	3.00	4.05 %
Condiciones de la vivienda	# viviendas con cuatro piezas	18.00	24.32 %
Condiciones de la vivienda	# viviendas con cinco piezas	3.00	4.05 %
Condiciones de la vivienda	# viviendas con seis piezas	5.00	6.76 %
Viviendas con baños	# viviendas con cero baños	15.00	20.27 %
Viviendas con baños	# viviendas con un baño	41.00	55.41 %
Viviendas con baños	# viviendas con dos banos	18.00	24.32 %
Viviendas con baños	# viviendas 3 baños o mas	0.00	0.00 %
# familias por vivienda	# viviendas con una familia	69.00	93.24 %
# familias por vivienda	# viviendas con dos familias	4.00	5.41 %
# familias por vivienda	# viviendas con tres familias	0.00	0.00 %
Consumo energetico para cocinar	# viviendas que utilizan electricidad para cocinar	2.00	2.70 %
Consumo energetico para cocinar	# viviendas que utilizan gas volatil para cocinar	0.00	0.00 %
Consumo energetico para cocinar	# viviendas que utilizan kerosen para cocinar	0.00	0.00 %

Tematica y Objetivos	Indicador	Valor	%
Consumo energetico para cocinar	# viviendas que utilizan leña para cocinar	74.00	100.00 %
Consumo energetico para cocinar	# viviendas que utilizan ecofogon para cocinar	0.00	0.00 %
# de dormitorios	# viviendas que tienen una pieza como dormitorio	46.00	62.16 %
Condiciones de la vivienda	# viviendas que tienen dos piezas como dormitorio	22.00	29.73 %
Condiciones de la vivienda	# viviendas que tienen tres piezas como dormitorio	3.00	4.05 %
Condiciones de la vivienda	# viviendas que tienen cuatro piezas como dormitorio	2.00	2.70 %
Participacion	# de hogares donde los hombres participan en organizaciones(mayores	13.00	17.57 %
Participacion	# de hogares donde las mujeres participan en organizaciones(mayores 18	14.00	18.92 %
Participacion	# de hogares donde participa solo un hombre	10.00	13.51 %
Participacion	# de hogares donde participan dos o mas hombres	3.00	4.05 %
Participacion	# de hogares donde participa una sola mujer	10.00	13.51 %
Participacion	# de hogares donde participan dos mujeres	2.00	2.70 %
Participacion	# de hogares donde participan tres o mas mujeres	2.00	2.70 %

Aldea. Santa Rosa. No. 2

# de la Viv.	Nombre del jefe de familia	Ocupado	Desocupado	Edif. Público/ Negocio	Estado de la Vivienda		
					B	R	M
01	Ramona Talavera.	x				x	
02	Olvin Ivan Murillo.	x				x	
03	Maviela Rosales.	x				x	
04	Teodora Talavera.	x			x		
05	Seydi yamileth Rodriguez.	x				x	
06	Encarnación Murillo Rodriguez.	x				x	
07	Andres Murillo.	x				x	
08	Rafael Zambrano.	x				x	
09	Germain Israel Murillo.	x				x	
10	Ilda Sarahi Artica Martinez.	x				x	
11	Nelson Palma.	x				x	
12	Santos Benjamin Martinez.	x					x
13	Maria Martinez.	x				x	
14	Martin Banegas.	x				x	
15	Santos Raymundo Artica Bonilla.	x				x	
16	Evelin Cristela Rosales Martinez.	x			x		
17	José De la Cruz Murillo.	x				x	
18	Maria del Rosario Palma.	x				x	
19	Menelio Coto.	x				x	

# de la Viv.	Nombre del jefe de familia	Ocupado	Desocupado	Edif. Público/ Negocio	Estado de la Vivienda		
					B	R	M
20	Edilio Coto.	x				x	
21	Mercedes Murillos Artica.	x				x	
22	Alfonso de Jesus Artica.	x				x	
23	Osmain Erminio Varela Palma	x				x	
24	Maria Dolores Murillo.	x				x	
25	Oscar René Varela Villalta.	x				x	
26	Ezequiel Murillo Artica.	x				x	
27	Virgilio Castillo.	x			x		
28	Margarita De Jesus Murillo	x				x	
29	Marta Martinez.	x				x	
30	Marcia Rodriguez.	x				x	
31	Gertiudis Fonseca.	x				x	
32	Nemensia Palma.	x				x	
33	Mariana de Jesus Artica.	x				x	
34	Javier Murillo.	x				x	
35	Maria Bertilia Murillo.	x				x	
36	Marina Artica.	x				x	
37	Santos Otilio Artica.	x				x	
38	Edgar Rufino Artica Duarte.	x			x		

# de la Viv.	Nombre del jefe de familia	Ocupado	Desocupado	Edif. Público/ Negocio	Estado de la Vivienda		
					B	R	M
39	Marvin Antonio Fonseca Artica.	x				x	
40	Vicente Artica.	x			x		
41	Andres Castillo.	x				x	
42	Dilcia Araceli Fonseca.	x				x	
43	Victor Cipriano Murillo Artica.	x				x	
44	Angel Nahum Artica Martinez.	x				x	
45	Santos René Artica.	x			x		
46	Catalino Palma Murillo	x				x	
47	Lenin Renan Duarte.	x				x	
48	Cristobal de Jesus Artica Licona.	x				x	
49	Felipe Santiago Santos Rodriguez.	x				x	
50	Justo Rufino Salgado.	x			x		
51	Cesar Palma.	x					x
52	Escuela.			x		x	
53	Iglecia.			x		x	
54	Kinder.			x		x	
55	Centro Comunal.			x		x	
56	Danilo Murillo.		x			x	
57	Jesus Murillo.		x			x	
58	Santos Artica.		x			x	
59	Ramon Artica.		x			x	
60	Carlos Banegas.		x			x	

# de la Viv.	Nombre del jefe de familia	Ocupado	Desocupado	Edif. Público/ Negocio	Estado de la Vivienda		
					B	R	M
58	Marvin Antonio Fonseca Artica.	x				x	
59	Vicente Artica.	x			x		
60	Andres Castillo.	x				x	
61	Dilcia Araceli Fonseca.	x				x	
62	Victor Cipriano Murillo Artica.	x				x	
63	Angel Nahum Artica Martinez.	x				x	
64	Santos René Artica.	x			x		
65	Catalino Palma Murillo.	x				x	
66	lenin Renan Duarte.	x				x	
67	Cristobal de Jesus Artica Licona	x				x	
68	Felipe Santiago Santos Rodriguez.	x				x	
69	Justo Rufino Salgado	x			x		
70	Cesar Palma.	x					x
71	Escuela.		x	x		x	
72	Iglecia.		x	x		x	
73	Kinder.		x	x		x	
74	Centro Comunal.		x	x		x	
75	Danilo Murillo.		x			x	
76	Jesus Murillo.		x			x	
77	Santos Artica.		x			x	
78	Roman Artica.		x			x	
79	Carlos Banegas.						

Cuadro Resumen

Descripción Edificación	#
Vivienda Ocupada	70
Vivienda Desocupada	5
Iglesias	1
Centro Comunal	1
Escuelas	1
Kinder	1
Cesar	0
Negocios	2
Edificio Gubernamental	0

79
+ 2
87

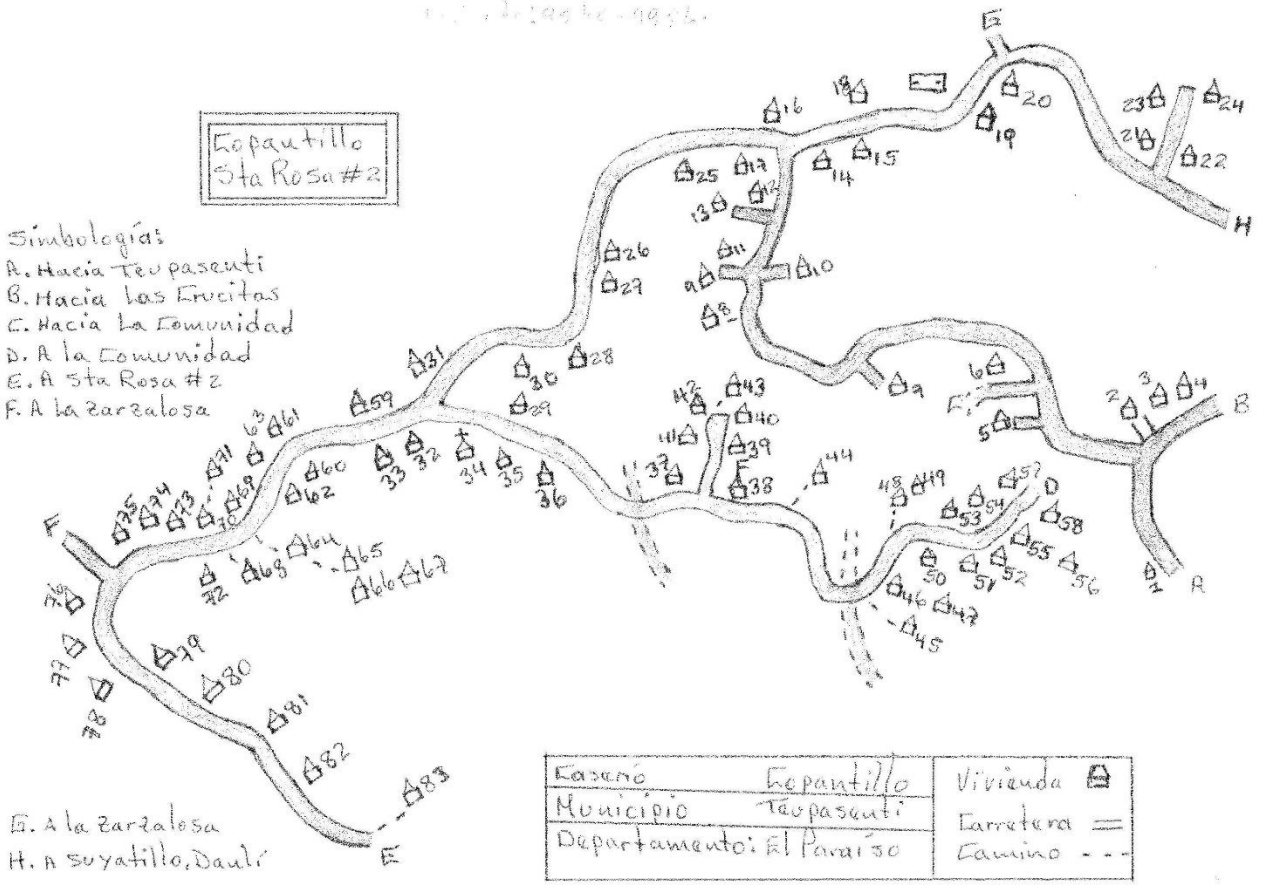
Copantillo
Sta Rosa #2
Simbologías:
A. Hacia Tevpasenti
B. Hacia las Cruzitas
C. Hacia la Comunidad
D. A la Comunidad
E. A Sta Rosa #2
F. A la Zarzalosa
G. A la Zarzalosa
H. A Suyatillo, Dauli
Caserío Copantillo
Municipio Tevpasenti
Departamento: El Paraíso
Vivienda
Carretera
Camino

Indicadores de Linea Base

Departamento EL PARAISO
Codigo Municipio 0715
Nombre del Municipio Teupasenti

Nombre EL COPANTILLO
Codigo
Tipo Comunidad: Caserio

Total Encuestas: 58

Tematica y Objetivos	Indicador	Valor	%
Datos Generales sobre poblacion	Población total	276.00	
Datos Generales sobre poblacion	Población femenina	135.00	48.91 %
Datos Generales sobre poblacion	Población masculina	141.00	51.09 %
Datos Generales sobre poblacion	Promedio de personas por vivienda	4.76	
Datos Generales sobre poblacion	Población menor de 5 años		
Datos Generales sobre poblacion	Población ubicada en el rango de 5 a 12 años		
Datos Generales sobre poblacion	Población ubicada en el rango de 13 a 18 años	38.00	13.77 %
Datos Generales sobre poblacion	Población ubicada en el rango de 19 a 30 años		
Datos Generales sobre poblacion	Población ubicada en el rango de 31 a 50 años		
Datos Generales sobre poblacion	Población ubicada en el rango de 51 años y más		
Fuerza de Trabajo	Poblacion en edad de Trabajar (PET)	152.00	55.07 %
Fuerza de Trabajo	Poblacion Economicamente Activa (PEA)	81.00	53.29 %
Fuerza de Trabajo	Poblacion Economicamente Inactiva(PEI)	71.00	46.71 %
Fuerza de Trabajo	Tasa de desempleao año pasado		
Meta 1	Total hogares con ingresos diario per cápita menor a $ 1.00	44.00	75.86 %
Meta 1	Total hogares con ingresos diario per cápita de $ 1.00 a 2.00	10.00	17.24 %
Meta 1	Total hogares con ingresos diario per cápita mayor a $ 2.00	4.00	6.90 %
Meta 1	Tasa de pobreza segun censo poblacion y vivienda		
Meta 1	Tasa de pobrza extrema segun censo 2001		
Meta 2	Total hogares que los ingresos les ajusta para alimentarse los 3 tiempos	48.00	82.76 %
Meta 2	Total hogares que los ingresos les ajusta para alimentarse los 2 tiempos	10.00	17.24 %
Meta 2	Total hogares que los ingresos les ajusta para alimentarse los 2 tiempos	0.00	0.00 %
Ingresos por remesas	# Hogares que reciben remesas	6.00	10.34 %
Ingresos por remesas	# Hogares que reciben remesas menos de Lps. 1000.00	0.00	0.00 %
Ingresos por remesas	# Hogares que reciben remesas de Lps. 1001.00 a 2000	5.00	83.33 %

Tematica y Objetivos	Indicador	Valor	%
Ingresos por remesas	# Hogares que reciben remesas de Lps. 2001.00 en adelante	0.00	0.00 %
Familias Trabajan la tierra y producen	# hogares que trabajan por cuenta propia la tierra	56.00	96.55 %
Familias Trabajan la tierra y producen	# hogares trabajan tierra totalmente pagada	57.00	98.28 %
Familias Trabajan la tierra y producen	# hogares trabajan tierra propia pagando	0.00	0.00 %
Familias Trabajan la tierra y producen	# hogares trabajan en tierra alquilada y prestada	1.00	1.72 %
Familias Trabajan la tierra y producen	# hogares trabajan en tierra en litigio y comunal	0.00	0.00 %
Familias Trabajan la tierra y producen	# hogares que no tiene tierra	0.00	0.00 %
Familias Trabajan la tierra y producen	# hogares que producen alimento	56.00	100.00 %
Familias Trabajan la tierra y producen	# hogares que producen alimento para autoconsumo	54.00	96.43 %
Personas Trabajan la tierra por familia	# viviendas donde trabaja una persona por familia	43.00	74.14 %
Personas Trabajan la tierra por familia	# viviendas donde trabajan dos persona por familia	10.00	17.24 %
Personas Trabajan la tierra por familia	# viviendas donde trabajan tres personas por familia	2.00	3.45 %
Personas Trabajan la tierra por familia	# viviendas donde trabajan 4 o más personas por familia	3.00	5.17 %
Datos Generales sobre poblacion	# de niñ@s en edad de estudiar	123.00	44.57 %
Datos Generales sobre poblacion	# de niñ@s en edad escolar que actualmente estudian	67.00	54.47 %
Datos Generales sobre poblacion	niñ@s en edad escolar que actualmente no estudian	56.00	45.53 %
Datos Generales sobre poblacion	# de niñ@s en edad de estudiar del sexo femenino	0.00	0.00 %
Datos Generales sobre poblacion	# de niñ@s en edad de estudiar del sexo masculino	0.00	0.00 %
Datos Generales sobre poblacion	# de niñ@s que actualmente estudian del sexo masculino	0.00	0.00 %
Datos Generales sobre poblacion	# de niñ@s que actualmente estudian del sexo femenino	0.00	0.00 %
Meta 3	# de niñ@s en edad preescolar (de 5 a 6 años)	10.00	8.13 %
Meta 3	# de niñ@s que están estudiando preescolar	6.00	60.00 %
	# de niñ@s en edad de estudiar primaria (7 a 12 años)	41.00	33.33 %
	# de niñ@s que estudian primaria	28.00	68.29 %
	# de niñ@s en edad de estudiar plan básico (13 a 15 años)	17.00	13.82 %
	# de niñ@s que actualmente cursan plan básico	2.00	11.76 %
Estudios diversificados	# de niñ@s en edad de estudiar diversificado (16 a 18 años)	25.00	20.33 %
Estudios diversificados	# de niñ@s que actualmente cursan diversificado	1.00	4.00 %
Estudios diversificados	# de niñ@s en edad de estudiar universidad (19 a 23 años)	30.00	24.39 %

Tematica y Objetivos	Indicador	Valor	%
Estudios diversificados	# jóvenes que actualmente estudian en la universidad	0.00	0.00 %
	Población que representa fuerza de trabajo emergente (13 a 18 años)	42.00	34.15 %
	Población fuerza de trabajo emergente que actualmente estudia en la	3.00	2.44 %
	total niñ@s en edad preescolar (de 5 a 6 años)	6.00	
	# de niñ@s que están estudiando preescolar	0.00	0.00 %
	# de niños que estudian preescolar	0.00	0.00 %
	Total niñ@s que estudian primaria	51.00	
	# de niños que estudian primaria	0.00	0.00 %
	# de niñas que estudian primaria	0.00	0.00 %
Estudios diversificados	Total niñ@s que estudian secundaria	10.00	
Estudios diversificados	# de niños que estudian secundaria	0.00	0.00 %
Estudios diversificados	# de niñas que estudian secundaria	0.00	0.00 %
Estudios diversificados	# de hombres en edad de trabajar <REVISAR !!!>		
	# de mujeres en edad de trabajar <REVISAR !!!>		
	% de mujeres que trabajan remuneradamente (ocupación) <REVISAR !!!>		
	# de hombres de la fuerza de trabajo emergente que actualmente estudia		
	# de mujeres de la fuerza de trabajo emergente que actualmente estudia		
	Tasa de embarazos en adolescentes (PN) (__ mujeres de 13 a 21 años)		
	# de madres solteras/ hogares	2.00	2.67 %
Meta 5	# de niñ@s menores o iguales a 4 años		
Meta 5	# de niñ@s muertos menores de 5 años en el 20___		
Meta 5	Tasa de mortalidad infantil en menores de 5 años		
Meta 5	Total de niñ@s / niñas nacidos en el 20___	10.00	
Meta 5	% de partos atendidos por enfermeras	0.00	0.00 %
Meta 5	% de partos atendidos por parteras	0.00	0.00 %
Meta 5	% de partos atendidos por médicos		
Meta 5	% de partos atendidos por ella sola		
Meta 5	% de partos atendidos por el marido		
Meta 5	% de partos atendidos por otra persona		

Tematica y Objetivos	Indicador	Valor	%
Meta 5	Tasa de desnutrición menores de 5 años (censo base 2001)		
Meta 6	# de madres murieron antes, durante o postparto en el 20_	0.00	0.00 %
Meta 6	Tasa de mortalidad materna por mil partos atendidos		
	# no de personas se enfermaron de paludismo durante el 20__	0.00	0.00 %
	# no de personas se enfermaron de dengue clasico durante el 20__	0.00	0.00 %
	# no de personas se enfermaron de IRAS durante el 20__		
	# no de personas se enfermaron de dengue hemorragico durante el 20__	0.00	0.00 %
	# no de personas se enfermaron de chagas durante el 20__	0.00	0.00 %
	# no de personas se enfermaron de tuberculosis durante el 20__		
	# no de personas se enfermaron de alcoholismo durante el 20__	0.00	0.00 %
	# no de personas se enfermaron de cancer durante el 20__		
	# no de personas se enfermaron de diarreas durante el 20__	0.00	0.00 %
	# no de personas se enfermaron de la piel durante el 20__	0.00	0.00 %
	# no de personas se enfermaron de otra categoria durante el 20__	1.00	50.00 %
	# no niñ@os con discapacidad durante el 20__		
	# viviendas con agua de pozo propio	17.00	29.31 %
	# viviendas con agua de acueducto	29.00	50.00 %
	# viviendas con agua de rio o quebrada	5.00	8.62 %
	# viviendas con servicio sanitario	21.00	36.21 %
	# viviendas con Letrinas	46.00	79.31 %
	# viviendas con Letrinas y las Utilizan	41.00	70.69 %
	# viviendas con Recoleccion de basura	16.00	27.59 %
	# viviendas con Aseo de Calles	4.00	6.90 %
	# viviendas con Energia Electrica Domiciliar	5.00	8.62 %
Vivienda	# total de edificaciones en el municipio		
	# de edificaciones publicas y privadas		
	# de viviendas		
	# de viviendas desocupadas		
	# de viviendas ocupadas		

Tematica y Objetivos	Indicador	Valor	%
	# familias con vivienda propia y pagada	55.00	94.83 %
	# viviendas propias pagando	0.00	0.00 %
	# viviendas alquiladas	0.00	0.00 %
	# viviendas prestadas o cedidas	3.00	5.17 %
Condiciones de la vivienda	# viviendas buen estado	5.00	8.62 %
Condiciones de la vivienda	# viviendas condiciones regulares	50.00	86.21 %
Condiciones de la vivienda	# viviendas mal estado	3.00	5.17 %
Condiciones de la vivienda	# viviendas sin Repello	1.00	1.72 %
Condiciones de la vivienda	# viviendas con piso de tierra	6.00	10.34 %
Condiciones de la vivienda	# viviendas sin cielo falso	1.00	1.72 %
Condiciones de la vivienda	# viviendas techo mal estado	3.00	5.17 %
Condiciones de la vivienda	# viviendas con problemas estructurales	3.00	5.17 %
Condiciones de la vivienda	# viviendas sin ningun problema	6.00	10.34 %
Condiciones de la vivienda	# viviendas con una pieza	30.00	51.72 %
Condiciones de la vivienda	# viviendas con dos piezas	20.00	34.48 %
Condiciones de la vivienda	# viviendas con tres piezas	6.00	10.34 %
Condiciones de la vivienda	# viviendas con cuatro piezas	12.00	20.69 %
Condiciones de la vivienda	# viviendas con cinco piezas	5.00	8.62 %
Condiciones de la vivienda	# viviendas con seis piezas	3.00	5.17 %
Viviendas con baños	# viviendas con cero baños	13.00	22.41 %
Viviendas con baños	# viviendas con un baño	44.00	75.86 %
Viviendas con baños	# viviendas con dos banos	1.00	1.72 %
Viviendas con baños	# viviendas 3 baños o mas	0.00	0.00 %
# familias por vivienda	# viviendas con una familia	52.00	89.66 %
# familias por vivienda	# viviendas con dos familias	6.00	10.34 %
# familias por vivienda	# viviendas con tres familias	0.00	0.00 %
Consumo energetico para cocinar	# viviendas que utilizan electricidad para cocinar	1.00	1.72 %
Consumo energetico para cocinar	# viviendas que utilizan gas volatil para cocinar	1.00	1.72 %
Consumo energetico para cocinar	# viviendas que utilizan kerosen para cocinar	2.00	3.45 %

Tematica y Objetivos	Indicador	Valor	%
Consumo energetico para cocinar	# viviendas que utilizan leña para cocinar	57.00	98.28 %
Consumo energetico para cocinar	# viviendas que utilizan ecofogon para cocinar	1.00	1.72 %
# de dormitorios	# viviendas que tienen una pieza como dormitorio	30.00	51.72 %
Condiciones de la vivienda	# viviendas que tienen dos piezas como dormitorio	20.00	34.48 %
Condiciones de la vivienda	# viviendas que tienen tres piezas como dormitorio	6.00	10.34 %
Condiciones de la vivienda	# viviendas que tienen cuatro piezas como dormitorio	2.00	3.45 %
Participacion	# de hogares donde los hombres participan en organizaciones(mayores	0.00	0.00 %
Participacion	# de hogares donde las mujeres participan en organizaciones(mayores 18	0.00	0.00 %
Participacion	# de hogares donde participa solo un hombre	0.00	0.00 %
Participacion	# de hogares donde participan dos o mas hombres	0.00	0.00 %
Participacion	# de hogares donde participa una sola mujer	0.00	0.00 %
Participacion	# de hogares donde participan dos mujeres	0.00	0.00 %
Participacion	# de hogares donde participan tres o mas mujeres	0.00	0.00 %

Municipio: ~~Texparenti~~
Departamento: El Paraíso
Aldea o caserío: Copantillo

# de la Vivienda	Nombre del jefe de familia	Ocupado	Desocupado	Edif. Público Negocio	Estado de la vivienda		
					B	R	M
01	Francisco Rosales		—			+	
02	Teófilo Rosales	—			+		
03	María Marcelina Martínez	—				+	
04	Daniel Rosales	—			+		
05	Reyes Fermín Barrientos	—			+		
06	Sotero Coto Martínez	—			+		
07	Vidal Martínez		—			+	
08	Edras Esaú Martínez	—				+	
09	José Antonio Uriel Zelaya	—				+	
10	Santos Neptaly Coto Navarro	—			+		
11	José Luis Romero		—		+		
12	Selio Maribel	—				+	
13	Oscar Artica	—				+	
14	Fidel Cerrato Martínez	—				+	
15	Elvin Orlando Cerrato Martínez		—			+	
16	José Artica		—			+	
17	Elmer España	—				+	
18	Erlin Duarte	—				+	
19	Estela Duarte	—				+	

Municipio: ~~Texparenti~~
Departamento: El Paraíso
Aldea o caserío: Copantillo

# de la Vivienda	Nombre del jefe de familia	Ocupado	Desocupado	Edif. Público Negocio	Estado de la vivienda		
					B	R	M
20	Lourdes Artica	—				+	
21	Wilson Manrique		—			+	
22	Damaris Maricela Murillo	—				+	
23	Manuel Antonio Murillo Coto	—				+	
24	Juan Manuel Murillo	—				+	
25	Víctor Manuel España Meléndez	—				+	
26	Tomás Antonio Murillo	—				+	
27	Tomás Artica	—				+	
28	Marco Tulio Murillo	—				+	
29	Elmer Terencio Murillo Coto		—			+	
30	Marlon Murillo Coto		—			+	
31	Lidia Coto		—			+	
32	Pedro Coto	—				+	
33	Sonia Maribel Coto	—				+	
34	Iglesia Evangélica Agua Viva			01			
35	Geovany Coto		—			+	
36	Virgilio Coto	—				+	
37	Centro Comunal			01			
38	Esc. Marco Aurelio Soto			01			

-

Municipio: Tecpasenti
Departamento: El Paraíso
Aldea o caserío: Copantillo

# de la Vivienda	Nombre del jefe de familia	Ocupado	Desocupado	Edif. Público Negocio	Estado de la Vivienda B	R	M
39	Ezeusy Armando Martínez	–				x	
40	Santos Arnoldo Artica	–				x	
41	Rodolfo Martínez Murillo	–				x	
42	Cristofer Murillo	–				x	
43	Cristian Emili Murillo Hernández	–				x	
44	Benicia Serbellon	–				x	
45	Gregorio Varela		–			x	
46	Arturo Ortiz		–			x	
47	Miguel Angel Ortiz		–			x	
48	Alba Rosa Torres Varela	–				x	
49	Denis Roberto Varela		–			x	
50	Angel Eduardo Martínez	–				x	
51	Wilfredo López	–				x	
52	Victor Esteban Varela Martínez	–				x	
53	Esteban Varela	–				x	
54	Bessy Melania Varela	–				x	
55	Diego Martínez	–				x	
56	Juan Noel Martínez Andino	–				x	
57	Juan Daniel Martínez		–			x	

Municipio: Tecpasenti
Departamento: el paraíso
Aldea o caserío: Copantillo

# de la Vivienda	Nombre del jefe de familia	Ocupado	Desocupado	Edif. Público Negocio	Estado de la Vivienda B	R	M
58	Pedro Israel Coto	–				x	
59	Deicy Clementina Martínez	–				x	
60	Fabio Coto		–			x	
61	Iglesia Católica			01			
62	Venancio Coto		–			x	
63	Francisco Lobo	–				x	
64	Leonel Lobo		–			x	
65	Petrona Maradiaga	–				x	
66	~~Carlos José~~ Marvin Alexi Maradiaga	–				x	
67	Wendy Carolina Coto Maradiaga	–				x	
68	Luis Colindres		–			x	
69	Cristobal Armando Varela	–					x
70	Darwin Maradiaga	–	–			x	
71	Miguel Angel Maradiaga	–				x	
72	Ernesto Murillo Coto	–				x	
73	José Miguel Maradiaga	–				x	
74	Jorge Antonio Maradiaga	–				x	
75	Selvin Alfredo Murillo Coto	–				x	
76	Emilio Oswaldo Murillo	–				x	

-

Municipio: Tenpasenti
Departamento: El Paraíso
Aldea o caserío: Copantillo

# de la Vivienda	Nombre del jefe de familia	Ocupado	Desocupado	Edif. Público Negocio	Estado de la Vivienda		
					B	R	M
77	Olvin Humberto Murillo Soto	✓				+	
78	Armando Raudales		✓			+	
79	Luis Alonso Colindres	✓				+	
80	Juan Pablo Villalta		✓			+	
81	María Concepción Murillo		✓			+	
82	Erabi Rafael Andino	✓				+	
83	Jorge Luis Maradiaga Flores		✓			+	

Cuadro Resumen

Descripción Edificación	#
Vivienda Ocupada	55
Vivienda Desocupada	24
Iglesias	02
Centro Comunal	01
Escuelas	01
Kinder	00
Cesar	00
Negocios	00
Edificio Gubernamental	00
	83

-

Santa Rosa. de. Laserie Carcalosa.

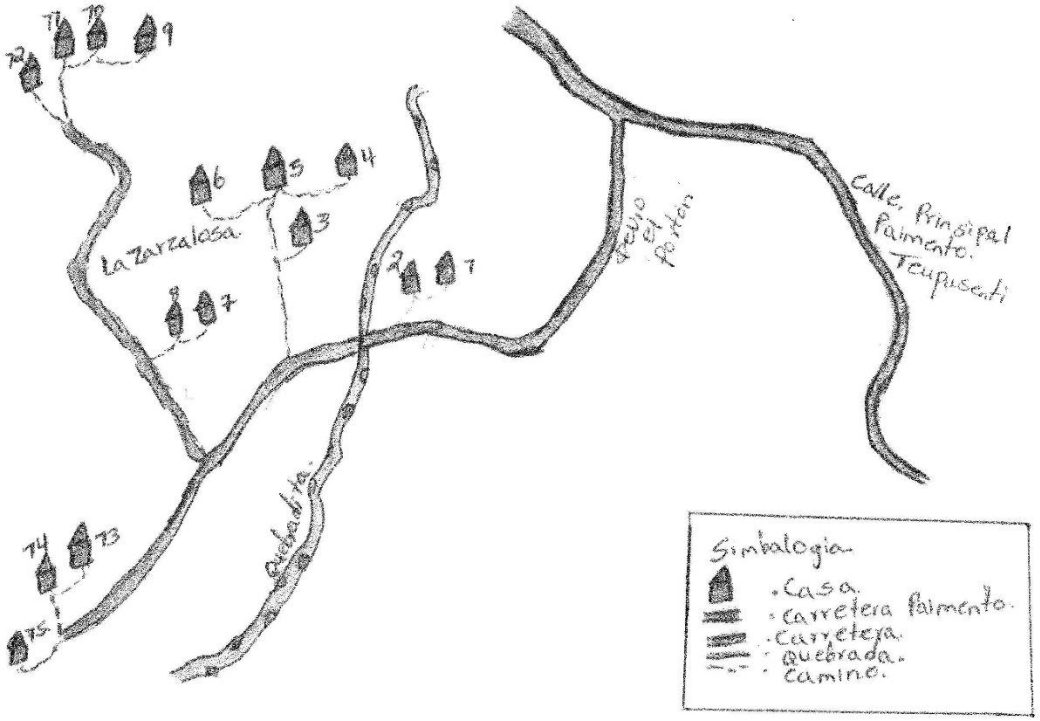

Indicadores de Linea Base

Departamento EL PARAISO
Codigo Municipio 0715
Nombre del Municipio Teupasenti

Nombre ZARSALOSA
Codigo
Tipo Comunidad: Caserio

Total Encuestas: 17

Tematica y Objetivos	Indicador	Valor	%
Datos Generales sobre poblacion	Población total	69.00	
Datos Generales sobre poblacion	Población femenina	34.00	49.28 %
Datos Generales sobre poblacion	Población masculina	35.00	50.72 %
Datos Generales sobre poblacion	Promedio de personas por vivienda	4.06	
Datos Generales sobre poblacion	Población menor de 5 años		
Datos Generales sobre poblacion	Población ubicada en el rango de 5 a 12 años		
Datos Generales sobre poblacion	Población ubicada en el rango de 13 a 18 años	5.00	7.25 %
Datos Generales sobre poblacion	Población ubicada en el rango de 19 a 30 años		
Datos Generales sobre poblacion	Población ubicada en el rango de 31 a 50 años		
Datos Generales sobre poblacion	Población ubicada en el rango de 51 años y más		
Fuerza de Trabajo	Poblacion en edad de Trabajar (PET)	53.00	76.81 %
Fuerza de Trabajo	Poblacion Economicamente Activa (PEA)	26.00	49.06 %
Fuerza de Trabajo	Poblacion Economicamente Inactiva(PEI)	27.00	50.94 %
Fuerza de Trabajo	Tasa de desempleao año pasado		
Meta 1	Total hogares con ingresos diario per cápita menor a $ 1.00	12.00	70.59 %
Meta 1	Total hogares con ingresos diario per cápita de $ 1.00 a 2.00	2.00	11.76 %
Meta 1	Total hogares con ingresos diario per cápita mayor a $ 2.00	3.00	17.65 %
Meta 1	Tasa de pobreza segun censo poblacion y vivienda		
Meta 1	Tasa de pobrza extrema segun censo 2001		
Meta 2	Total hogares que los ingresos les ajusta para alimentarse los 3 tiempos	17.00	100.00 %
Meta 2	Total hogares que los ingresos les ajusta para alimentarse los 2 tiempos	0.00	0.00 %
Ingresos por remesas	# Hogares que reciben remesas	0.00	0.00 %
Ingresos por remesas	# Hogares que reciben remesas menos de Lps. 1000.00	0.00	
Ingresos por remesas	# Hogares que reciben remesas de Lps. 1001.00 a 2000	0.00	
Ingresos por remesas	# Hogares que reciben remesas de Lps. 2001.00 en adelante	0.00	

Tematica y Objetivos	Indicador	Valor	%
Familias Trabajan la tierra y producen	# hogares que trabajan por cuenta propia la tierra	15.00	88.24 %
Familias Trabajan la tierra y producen	# hogares trabajan tierra totalmente pagada	17.00	100.00 %
Familias Trabajan la tierra y producen	# hogares trabajan tierra propia pagando	0.00	0.00 %
Familias Trabajan la tierra y producen	# hogares trabajan en tierra alquilada y prestada	0.00	0.00 %
Familias Trabajan la tierra y producen	# hogares trabajan en tierra en litigio y comunal	0.00	0.00 %
Familias Trabajan la tierra y producen	# hogares que no tiene tierra	0.00	0.00 %
Familias Trabajan la tierra y producen	# hogares que producen alimento	14.00	93.33 %
Familias Trabajan la tierra y producen	# hogares que producen alimento para autoconsumo	11.00	78.57 %
Personas Trabajan la tierra por familia	# viviendas donde trabaja una persona por familia	11.00	64.71 %
Personas Trabajan la tierra por familia	# viviendas donde trabajan dos persona por familia	4.00	23.53 %
Personas Trabajan la tierra por familia	# viviendas donde trabajan tres personas por familia	1.00	5.88 %
Personas Trabajan la tierra por familia	# viviendas donde trabajan 4 o más personas por familia	1.00	5.88 %
Datos Generales sobre poblacion	# de niñ@s en edad de estudiar	26.00	37.68 %
Datos Generales sobre poblacion	# de niñ@s en edad escolar que actualmente estudian	15.00	57.69 %
Datos Generales sobre poblacion	niñ@s en edad escolar que actualmente no estudian	11.00	42.31 %
Datos Generales sobre poblacion	# de niñ@s en edad de estudiar del sexo femenino	0.00	0.00 %
Datos Generales sobre poblacion	# de niñ@s en edad de estudiar del sexo masculino	0.00	0.00 %
Datos Generales sobre poblacion	# de niñ@s que actualmente estudian del sexo masculino	0.00	0.00 %
Datos Generales sobre poblacion	# de niñ@s que actualmente estudian del sexo femenino	0.00	0.00 %
Meta 3	# de niñ@s en edad preescolar (de 5 a 6 años)	5.00	19.23 %
Meta 3	# de niñ@s que están estudiando preescolar	4.00	80.00 %
	# de niñ@s en edad de estudiar primaria (7 a 12 años)	10.00	38.46 %
	# de niñ@s que estudian primaria	10.00	100.00 %
	# de niñ@s en edad de estudiar plan básico (13 a 15 años)	2.00	7.69 %
	# de niñ@s que actualmente cursan plan básico	0.00	0.00 %
Estudios diversificados	# de niñ@s en edad de estudiar diversificado (16 a 18 años)	3.00	11.54 %
Estudios diversificados	# de niñ@s que actualmente cursan diversificado	0.00	0.00 %
Estudios diversificados	# de niñ@s en edad de estudiar universidad (19 a 23 años)	6.00	23.08 %
Estudios diversificados	# jóvenes que actualmente estudian en la universidad	0.00	0.00 %

Tematica y Objetivos	Indicador	Valor	%
	Población que representa fuerza de trabajo emergente (13 a 18 años)	5.00	19.23 %
	Población fuerza de trabajo emergente que actualmente estudia en la	0.00	0.00 %
	total niñ@s en edad preescolar (de 5 a 6 años)	4.00	
	# de niñ@s que están estudiando preescolar	0.00	0.00 %
	# de niños que estudian preescolar	0.00	0.00 %
	Total niñ@s que estudian primaria	10.00	
	# de niños que estudian primaria	0.00	0.00 %
	# de niñas que estudian primaria	0.00	0.00 %
Estudios diversificados	Total niñ@s que estudian secundaria	1.00	
Estudios diversificados	# de niños que estudian secundaria	0.00	0.00 %
Estudios diversificados	# de niñas que estudian secundaria	0.00	0.00 %
Estudios diversificados	# de hombres en edad de trabajar <REVISAR !!!>		
	# de mujeres en edad de trabajar <REVISAR !!!>		
	% de mujeres que trabajan remuneradamente (ocupación) <REVISAR !!!>		
	# de hombres de la fuerza de trabajo emergente que actualmente estudia		
	# de mujeres de la fuerza de trabajo emergente que actualmente estudia		
	Tasa de embarazos en adolescentes (PN) (__ mujeres de 13 a 21 años)		
	# de madres solteras/ hogares	0.00	0.00 %
Meta 5	# de niñ@s menores o iguales a 4 años		
Meta 5	# de niñ@s muertos menores de 5 años en el 20___		
Meta 5	Tasa de mortalidad infantil en menores de 5 años		
Meta 5	Total de niñ@s / niñas nacidos en el 20___	1.00	
Meta 5	% de partos atendidos por enfermeras	0.00	0.00 %
Meta 5	% de partos atendidos por parteras	0.00	0.00 %
Meta 5	% de partos atendidos por médicos		
Meta 5	% de partos atendidos por ella sola		
Meta 5	% de partos atendidos por el marido		
Meta 5	% de partos atendidos por otra persona		
Meta 5	Tasa de desnutrición menores de 5 años (censo base 2001)		

Tematica y Objetivos	Indicador	Valor	%
Meta 6	# de madres murieron antes, durante o postparto en el 20_	0.00	0.00 %
Meta 6	Tasa de mortalidad materna por mil partos atendidos		
	# no de personas se enfermaron de paludismo durante el 20__	0.00	
	# no de personas se enfermaron de dengue clasico durante el 20__	0.00	
	# no de personas se enfermaron de IRAS durante el 20__		
	# no de personas se enfermaron de dengue hemorragico durante el 20__	0.00	
	# no de personas se enfermaron de chagas durante el 20__	0.00	
	# no de personas se enfermaron de tuberculosis durante el 20__		
	# no de personas se enfermaron de alcoholismo durante el 20__	0.00	
	# no de personas se enfermaron de cancer durante el 20__		
	# no de personas se enfermaron de diarreas durante el 20__	0.00	
	# no de personas se enfermaron de la piel durante el 20__	0.00	
	# no de personas se enfermaron de otra categoria durante el 20__	0.00	
	# no niñ@os con discapacidad durante el 20__		
	# viviendas con agua de pozo propio	5.00	29.41 %
	# viviendas con agua de acueducto	2.00	11.76 %
	# viviendas con agua de rio o quebrada	5.00	29.41 %
	# viviendas con servicio sanitario	8.00	47.06 %
	# viviendas con Letrinas	11.00	64.71 %
	# viviendas con Letrinas y las Utilizan	9.00	52.94 %
	# viviendas con Recoleccion de basura	0.00	0.00 %
	# viviendas con Aseo de Calles	0.00	0.00 %
	# viviendas con Energia Electrica Domiciliar	2.00	11.76 %
Vivienda	# total de edificaciones en el municipio		
	# de edificaciones publicas y privadas		
	# de viviendas		
	# de viviendas desocupadas		
	# de viviendas ocupadas		
	# familias con vivienda propia y pagada	17.00	100.00 %

Tematica y Objetivos	Indicador	Valor	%
	# viviendas propias pagando	0.00	0.00 %
	# viviendas alquiladas	0.00	0.00 %
	# viviendas prestadas o cedidas	0.00	0.00 %
Condiciones de la vivienda	# viviendas buen estado	3.00	17.65 %
Condiciones de la vivienda	# viviendas condiciones regulares	14.00	82.35 %
Condiciones de la vivienda	# viviendas mal estado	0.00	0.00 %
Condiciones de la vivienda	# viviendas sin Repello	12.00	70.59 %
Condiciones de la vivienda	# viviendas con piso de tierra	3.00	17.65 %
Condiciones de la vivienda	# viviendas sin cielo falso	0.00	0.00 %
Condiciones de la vivienda	# viviendas techo mal estado	0.00	0.00 %
Condiciones de la vivienda	# viviendas con problemas estructurales	1.00	5.88 %
Condiciones de la vivienda	# viviendas sin ningun problema	3.00	17.65 %
Condiciones de la vivienda	# viviendas con una pieza	6.00	35.29 %
Condiciones de la vivienda	# viviendas con dos piezas	11.00	64.71 %
Condiciones de la vivienda	# viviendas con tres piezas	0.00	0.00 %
Condiciones de la vivienda	# viviendas con cuatro piezas	2.00	11.76 %
Condiciones de la vivienda	# viviendas con cinco piezas	1.00	5.88 %
Condiciones de la vivienda	# viviendas con seis piezas	0.00	0.00 %
Viviendas con baños	# viviendas con cero baños	6.00	35.29 %
Viviendas con baños	# viviendas con un baño	10.00	58.82 %
Viviendas con baños	# viviendas con dos banos	1.00	5.88 %
Viviendas con baños	# viviendas 3 baños o mas	0.00	0.00 %
# familias por vivienda	# viviendas con una familia	15.00	88.24 %
# familias por vivienda	# viviendas con dos familias	2.00	11.76 %
# familias por vivienda	# viviendas con tres familias	0.00	0.00 %
Consumo energetico para cocinar	# viviendas que utilizan electricidad para cocinar	0.00	0.00 %
Consumo energetico para cocinar	# viviendas que utilizan gas volatil para cocinar	0.00	0.00 %
Consumo energetico para cocinar	# viviendas que utilizan kerosen para cocinar	0.00	0.00 %
Consumo energetico para cocinar	# viviendas que utilizan leña para cocinar	17.00	100.00 %

Tematica y Objetivos	Indicador	Valor	%
Consumo energetico para cocinar	# viviendas que utilizan ecofogon para cocinar	0.00	0.00 %
# de dormitorios	# viviendas que tienen una pieza como dormitorio	6.00	35.29 %
Condiciones de la vivienda	# viviendas que tienen dos piezas como dormitorio	11.00	64.71 %
Condiciones de la vivienda	# viviendas que tienen tres piezas como dormitorio	0.00	0.00 %
Condiciones de la vivienda	# viviendas que tienen cuatro piezas como dormitorio	0.00	0.00 %
Participacion	# de hogares donde los hombres participan en organizaciones(mayores	0.00	0.00 %
Participacion	# de hogares donde las mujeres participan en organizaciones(mayores 18	0.00	0.00 %
Participacion	# de hogares donde participa solo un hombre	0.00	0.00 %
Participacion	# de hogares donde participan dos o mas hombres	0.00	0.00 %
Participacion	# de hogares donde participa una sola mujer	0.00	0.00 %
Participacion	# de hogares donde participan dos mujeres	0.00	0.00 %
Participacion	# de hogares donde participan tres o mas mujeres	0.00	0.00 %

Aldea: Santa Rosa No. 2. Caserio. La Zarzalosa.

# de la Viv.	Nombre del jefe de familia	Ocupado	Desocupado	Edif. Público o Negocio	Estado de la Vivienda B	R	M
01	Francisco Renan Orlando.	x				x	
02	Eulalia Renan Murillo.	x				x	
03	Pedro Prodencio Martinez.	x				x	
04	Luz Marivel Martinez.	x				x	
05	Andrea. Adelina Martinez.	x				x	
06	Manuel Edilverto Irias Martinez	x				x	
07	Santos Rufino Palma.	x				x	
08	Bairon Yonatan Palma Martinez	x				x	
09	Denis Joel Martinez.	x				x	
70	Eulalio Renan Murillo.	x			x		
71	Selvin Ivan Murillo.	x			x		
72	Leonel Adalid Murillo.	x				x	
73	José Eliseo Murillo Santos.	x				x	
74	Andres Avelino Murillo	x			x		
75	Osman Rolando Martinez.	x				x	
76	Renan Murillo.		x			x	
77	Rufino Palma.		x			x	
78	Ivan Murillo.		x			x	
79	Leonel Murillo.		x			x	

Cuadro Resumen

Descripción Edificación	#
Vivienda Ocupada	75
Vivienda Desocupada	4
Iglesias	0
Centro Comunal	0
Escuelas	0
Kinder	0
Cesar	0
Negocios	0
Edificio Gubernamental	0
	79

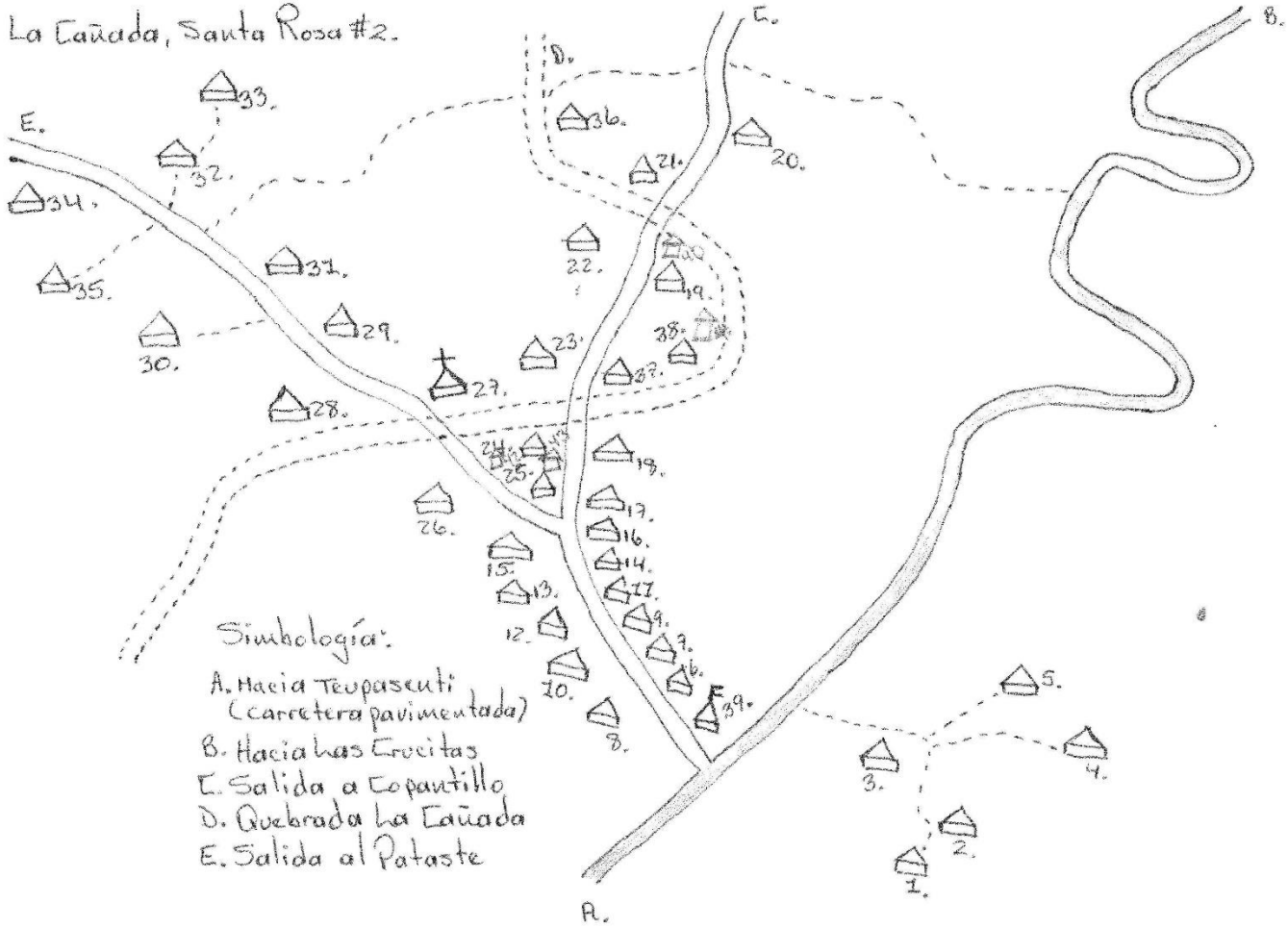
La Cañada, Santa Rosa #2.
C.
B.
D.
E.
A.
Simbología:
A. Hacia Teupasenti (carretera pavimentada)
B. Hacia las Crucitas
C. Salida a Copantillo
D. Quebrada La Cañada
E. Salida al Pataste

Indicadores de Linea Base

Departamento EL PARAISO
Codigo Municipio 0715
Nombre del Municipio Teupasenti

Nombre La Cañada
Codigo
Tipo Comunidad: Caserio

Total Encuestas: 43

Tematica y Objetivos	Indicador	Valor	%
Datos Generales sobre poblacion	Población total	174.00	
Datos Generales sobre poblacion	Población femenina	88.00	50.57 %
Datos Generales sobre poblacion	Población masculina	86.00	49.43 %
Datos Generales sobre poblacion	Promedio de personas por vivienda	4.05	
Datos Generales sobre poblacion	Población menor de 5 años		
Datos Generales sobre poblacion	Población ubicada en el rango de 5 a 12 años		
Datos Generales sobre poblacion	Población ubicada en el rango de 13 a 18 años	20.00	11.49 %
Datos Generales sobre poblacion	Población ubicada en el rango de 19 a 30 años		
Datos Generales sobre poblacion	Población ubicada en el rango de 31 a 50 años		
Datos Generales sobre poblacion	Población ubicada en el rango de 51 años y más		
Fuerza de Trabajo	Poblacion en edad de Trabajar (PET)	131.00	75.29 %
Fuerza de Trabajo	Poblacion Economicamente Activa (PEA)	60.00	45.80 %
Fuerza de Trabajo	Poblacion Economicamente Inactiva(PEI)	71.00	54.20 %
Fuerza de Trabajo	Tasa de desempleao año pasado		
Meta 1	Total hogares con ingresos diario per cápita menor a $ 1.00	32.00	74.42 %
Meta 1	Total hogares con ingresos diario per cápita de $ 1.00 a 2.00	8.00	18.60 %
Meta 1	Total hogares con ingresos diario per cápita mayor a $ 2.00	3.00	6.98 %
Meta 1	Tasa de pobreza segun censo poblacion y vivienda		
Meta 1	Tasa de pobrza extrema segun censo 2001		
Meta 2	Total hogares que los ingresos les ajusta para alimentarse los 3 tiempos	43.00	100.00 %
Meta 2	Total hogares que los ingresos les ajusta para alimentarse los 2 tiempos	0.00	0.00 %
Ingresos por remesas	# Hogares que reciben remesas	0.00	0.00 %
Ingresos por remesas	# Hogares que reciben remesas menos de Lps. 1000.00	0.00	
Ingresos por remesas	# Hogares que reciben remesas de Lps. 1001.00 a 2000	0.00	
Ingresos por remesas	# Hogares que reciben remesas de Lps. 2001.00 en adelante	0.00	

Tematica y Objetivos	Indicador	Valor	%
Familias Trabajan la tierra y producen	# hogares que trabajan por cuenta propia la tierra	36.00	83.72 %
Familias Trabajan la tierra y producen	# hogares trabajan tierra totalmente pagada	31.00	72.09 %
Familias Trabajan la tierra y producen	# hogares trabajan tierra propia pagando	1.00	2.33 %
Familias Trabajan la tierra y producen	# hogares trabajan en tierra alquilada y prestada	4.00	9.30 %
Familias Trabajan la tierra y producen	# hogares trabajan en tierra en litigio y comunal	0.00	0.00 %
Familias Trabajan la tierra y producen	# hogares que no tiene tierra	7.00	16.28 %
Familias Trabajan la tierra y producen	# hogares que producen alimento	36.00	100.00 %
Familias Trabajan la tierra y producen	# hogares que producen alimento para autoconsumo	28.00	77.78 %
Personas Trabajan la tierra por familia	# viviendas donde trabaja una persona por familia	31.00	72.09 %
Personas Trabajan la tierra por familia	# viviendas donde trabajan dos persona por familia	7.00	16.28 %
Personas Trabajan la tierra por familia	# viviendas donde trabajan tres personas por familia	5.00	11.63 %
Personas Trabajan la tierra por familia	# viviendas donde trabajan 4 o más personas por familia	0.00	0.00 %
Datos Generales sobre poblacion	# de niñ@s en edad de estudiar	67.00	38.51 %
Datos Generales sobre poblacion	# de niñ@s en edad escolar que actualmente estudian	40.00	59.70 %
Datos Generales sobre poblacion	niñ@s en edad escolar que actualmente no estudian	27.00	40.30 %
Datos Generales sobre poblacion	# de niñ@s en edad de estudiar del sexo femenino	0.00	0.00 %
Datos Generales sobre poblacion	# de niñ@s en edad de estudiar del sexo masculino	0.00	0.00 %
Datos Generales sobre poblacion	# de niñ@s que actualmente estudian del sexo masculino	0.00	0.00 %
Datos Generales sobre poblacion	# de niñ@s que actualmente estudian del sexo femenino	0.00	0.00 %
Meta 3	# de niñ@s en edad preescolar (de 5 a 6 años)	3.00	4.48 %
Meta 3	# de niñ@s que están estudiando preescolar	2.00	66.67 %
	# de niñ@s en edad de estudiar primaria (7 a 12 años)	28.00	41.79 %
	# de niñ@s que estudian primaria	27.00	96.43 %
	# de niñ@s en edad de estudiar plan básico (13 a 15 años)	11.00	16.42 %
	# de niñ@s que actualmente cursan plan básico	3.00	27.27 %
Estudios diversificados	# de niñ@s en edad de estudiar diversificado (16 a 18 años)	9.00	13.43 %
Estudios diversificados	# de niñ@s que actualmente cursan diversificado	0.00	0.00 %
Estudios diversificados	# de niñ@s en edad de estudiar universidad (19 a 23 años)	16.00	23.88 %
Estudios diversificados	# jóvenes que actualmente estudian en la universidad	0.00	0.00 %

Tematica y Objetivos	Indicador	Valor	%
	Población que representa fuerza de trabajo emergente (13 a 18 años)	20.00	29.85 %
	Población fuerza de trabajo emergente que actualmente estudia en la	3.00	4.48 %
	total niñ@s en edad preescolar (de 5 a 6 años)	2.00	
	# de niñ@s que están estudiando preescolar	0.00	0.00 %
	# de niños que estudian preescolar	0.00	0.00 %
	Total niñ@s que estudian primaria	33.00	
	# de niños que estudian primaria	0.00	0.00 %
	# de niñas que estudian primaria	0.00	0.00 %
Estudios diversificados	Total niñ@s que estudian secundaria	5.00	
Estudios diversificados	# de niños que estudian secundaria	0.00	0.00 %
Estudios diversificados	# de niñas que estudian secundaria	0.00	0.00 %
Estudios diversificados	# de hombres en edad de trabajar <REVISAR !!!>		
	# de mujeres en edad de trabajar <REVISAR !!!>		
	% de mujeres que trabajan remuneradamente (ocupación) <REVISAR !!!>		
	# de hombres de la fuerza de trabajo emergente que actualmente estudia		
	# de mujeres de la fuerza de trabajo emergente que actualmente estudia		
	Tasa de embarazos en adolescentes (PN) (__ mujeres de 13 a 21 años)		
	# de madres solteras/ hogares	2.00	4.08 %
Meta 5	# de niñ@s menores o iguales a 4 años		
Meta 5	# de niñ@s muertos menores de 5 años en el 20___		
Meta 5	Tasa de mortalidad infantil en menores de 5 años		
Meta 5	Total de niñ@s / niñas nacidos en el 20___	5.00	
Meta 5	% de partos atendidos por enfermeras	0.00	0.00 %
Meta 5	% de partos atendidos por parteras	0.00	0.00 %
Meta 5	% de partos atendidos por médicos		
Meta 5	% de partos atendidos por ella sola		
Meta 5	% de partos atendidos por el marido		
Meta 5	% de partos atendidos por otra persona		
Meta 5	Tasa de desnutrición menores de 5 años (censo base 2001)		

Tematica y Objetivos	Indicador	Valor	%
Meta 6	# de madres murieron antes, durante o postparto en el 20_	0.00	0.00 %
Meta 6	Tasa de mortalidad materna por mil partos atendidos		
	# no de personas se enfermaron de paludismo durante el 20__	0.00	0.00 %
	# no de personas se enfermaron de dengue clasico durante el 20__	0.00	0.00 %
	# no de personas se enfermaron de IRAS durante el 20__		
	# no de personas se enfermaron de dengue hemorragico durante el 20__	0.00	0.00 %
	# no de personas se enfermaron de chagas durante el 20__	0.00	0.00 %
	# no de personas se enfermaron de tuberculosis durante el 20__		
	# no de personas se enfermaron de alcoholismo durante el 20__	0.00	0.00 %
	# no de personas se enfermaron de cancer durante el 20__		
	# no de personas se enfermaron de diarreas durante el 20__	0.00	0.00 %
	# no de personas se enfermaron de la piel durante el 20__	0.00	0.00 %
	# no de personas se enfermaron de otra categoria durante el 20__	1.00	50.00 %
	# no niñ@os con discapacidad durante el 20__		
	# viviendas con agua de pozo propio	1.00	2.33 %
	# viviendas con agua de acueducto	40.00	93.02 %
	# viviendas con agua de rio o quebrada	1.00	2.33 %
	# viviendas con servicio sanitario	1.00	2.33 %
	# viviendas con Letrinas	36.00	83.72 %
	# viviendas con Letrinas y las Utilizan	37.00	86.05 %
	# viviendas con Recoleccion de basura	0.00	0.00 %
	# viviendas con Aseo de Calles	0.00	0.00 %
	# viviendas con Energia Electrica Domiciliar	35.00	81.40 %
Vivienda	# total de edificaciones en el municipio		
	# de edificaciones publicas y privadas		
	# de viviendas		
	# de viviendas desocupadas		
	# de viviendas ocupadas		
	# familias con vivienda propia y pagada	43.00	100.00 %

Tematica y Objetivos	Indicador	Valor	%
	# viviendas propias pagando	0.00	0.00 %
	# viviendas alquiladas	0.00	0.00 %
	# viviendas prestadas o cedidas	0.00	0.00 %
Condiciones de la vivienda	# viviendas buen estado	4.00	9.30 %
Condiciones de la vivienda	# viviendas condiciones regulares	26.00	60.47 %
Condiciones de la vivienda	# viviendas mal estado	13.00	30.23 %
Condiciones de la vivienda	# viviendas sin Repello	21.00	48.84 %
Condiciones de la vivienda	# viviendas con piso de tierra	10.00	23.26 %
Condiciones de la vivienda	# viviendas sin cielo falso	7.00	16.28 %
Condiciones de la vivienda	# viviendas techo mal estado	12.00	27.91 %
Condiciones de la vivienda	# viviendas con problemas estructurales	7.00	16.28 %
Condiciones de la vivienda	# viviendas sin ningun problema	10.00	23.26 %
Condiciones de la vivienda	# viviendas con una pieza	13.00	30.23 %
Condiciones de la vivienda	# viviendas con dos piezas	29.00	67.44 %
Condiciones de la vivienda	# viviendas con tres piezas	1.00	2.33 %
Condiciones de la vivienda	# viviendas con cuatro piezas	10.00	23.26 %
Condiciones de la vivienda	# viviendas con cinco piezas	1.00	2.33 %
Condiciones de la vivienda	# viviendas con seis piezas	0.00	0.00 %
Viviendas con baños	# viviendas con cero baños	6.00	13.95 %
Viviendas con baños	# viviendas con un baño	37.00	86.05 %
Viviendas con baños	# viviendas con dos banos	0.00	0.00 %
Viviendas con baños	# viviendas 3 baños o mas	0.00	0.00 %
# familias por vivienda	# viviendas con una familia	41.00	95.35 %
# familias por vivienda	# viviendas con dos familias	2.00	4.65 %
# familias por vivienda	# viviendas con tres familias	0.00	0.00 %
Consumo energetico para cocinar	# viviendas que utilizan electricidad para cocinar	38.00	88.37 %
Consumo energetico para cocinar	# viviendas que utilizan gas volatil para cocinar	1.00	2.33 %
Consumo energetico para cocinar	# viviendas que utilizan kerosen para cocinar	1.00	2.33 %
Consumo energetico para cocinar	# viviendas que utilizan leña para cocinar	43.00	100.00 %

Tematica y Objetivos	Indicador	Valor	%
Consumo energetico para cocinar	# viviendas que utilizan ecofogon para cocinar	1.00	2.33 %
# de dormitorios	# viviendas que tienen una pieza como dormitorio	13.00	30.23 %
Condiciones de la vivienda	# viviendas que tienen dos piezas como dormitorio	29.00	67.44 %
Condiciones de la vivienda	# viviendas que tienen tres piezas como dormitorio	1.00	2.33 %
Condiciones de la vivienda	# viviendas que tienen cuatro piezas como dormitorio	0.00	0.00 %
Participacion	# de hogares donde los hombres participan en organizaciones(mayores	6.00	13.95 %
Participacion	# de hogares donde las mujeres participan en organizaciones(mayores 18	2.00	4.65 %
Participacion	# de hogares donde participa solo un hombre	5.00	11.63 %
Participacion	# de hogares donde participan dos o mas hombres	1.00	2.33 %
Participacion	# de hogares donde participa una sola mujer	2.00	4.65 %
Participacion	# de hogares donde participan dos mujeres	0.00	0.00 %
Participacion	# de hogares donde participan tres o mas mujeres	0.00	0.00 %

Idea. Santa Rosa. NO.2. Caserio. La Cañada.

# de la Viv.	Nombre del jefe de familia	Ocupado	Desocupado	Edif. Público/ Negocio	Estado de la Vivienda B	R	M
01	Marcia Isabel Murillo.	x				x	
02	Denis Ramon Murillo.	x				x	
03	Sandra Rosario Fonseca Artica.	x				x	
04	Lurbin Jafteliné Palma.	x				x	
05	Bacilia Murillo.	x			x		
06	Felix Antonio Garcia.	x				x	
07	Dilia Constancia Murillo.	x				x	
08	Belinda Palma.	x			x		
09	Ambrocio Palma.	x				x	
70	Leonila. Palma.	x				x	
77	Victoriano Murillo	x				x	
72	Victor Geobany Murillo.	x				x	
73	Santos Ubence Murillo.	x				x	
74	Juan Carlos Castillo.	x				x	
75	Cpeiman Artica Palma.	x				x	
76	Miguel Angel Martinez.	x				x	
77	Petrona Artica.	x				x	
78	Tomas Villalta.	x				x	
79	Wendy Palma.	x				x	
		79			2	77	

# de la Viv.	Nombre del jefe de familia	Ocupado	Desocupado	Edif. Público/ Negocio	Estado de la Vivienda B	R	M
30	Raúl Palma.	x				x	
27	Willians Palma.	x				x	
27	Juan Roman Villalta Salgado	x				x	
23	Felipe Villalta Fonseca.	x				x	
24	Fredy Yabany Billalta Fonseca	x					
25	Julian Villalta.	x			x		
26	Gregoria Fonseca.	x					x
27	Jose Luis Fonseca.	x					x
28	Bonifacio Fonseca.	x					x
29	Mercedes Artica.	x				x	
30	Gonsalo Murillo.	x				x	
37	Tomas Villalta.	x				x	
32	Luis Villalta.	x			x		
33	Gladis Beronica Murillo.	x				x	
34	Rufino Fonceca.	x			x		
35	Nely Fonseca.	x					x
36	Sebastian Murillo Fonseca.	x				x	
37	Higinio Palma.	x				x	
38	Juan Carlos Fonseca.	x				x	
		79			3	78	4

-

# de la Viv.	Nombre del jefe de familia	Ocupado	Desocupado	Edif. Público o Negocio	Estado de la Vivienda		
					B	R	M
39	Victor Vallesillo.	x				x	
40	Orlando Murillo.	x				x	
41	Ana Luisa Martinez.	x					x
42	Rolando Murillo.	x				x	
43	Feliz Garcia.	x					x
44	Olvin Martinez.	x					x
45	Benjamin Murillo.	x					x
46	Rubenia Martinez.	x				x	
47	Orlin Martinez.	x				x	
48	Jakelin Martinez.	x				x	
49	Miguel Martinez.	x					x
50	Victoriano Murillo.	x				x	
51	Ubence Murillo.	x				x	
52	Roman Murillo.	x					x
53	Eriberto Fonseca.	x				x	
54	Leonila Palma.	x				x	
55	Tereza Martinez.	x				x	
56	Ambrocio Palma.	x					x
57	Dilcia Dinora Palma Artica.	x				x	
		79				72	7

# de la Viv.	Nombre del jefe de familia	Ocupado	Desocupado	Edif. Público o Negocio	Estado de la Vivienda		
					B	R	M
58	Wilfredo Turcios.		x			x	
59	Ambrocio Palma.		x			x	
60	Tomas Villalta.		x			x	
61	Juan Ramon Villalta.		x			x	
62	Escuela.			x	x		
63	Centro Comunal.			x		x	
64	Kinder.			x		x	
65	Iglesia. Evangelica.			x		x	
66	Iglesia. Catolica.			x		x	
			4	5	1	8	

-

Cuadro Resumen

Descripción Edificación	#
Vivienda Ocupada	57
Vivienda Desocupada	4
Iglesias	2
Centro Comunal	1
Escuelas	1
Kinder	1
Cesar	0
Negocios	2
Edificio Gubernamental	

66
+ 2
68

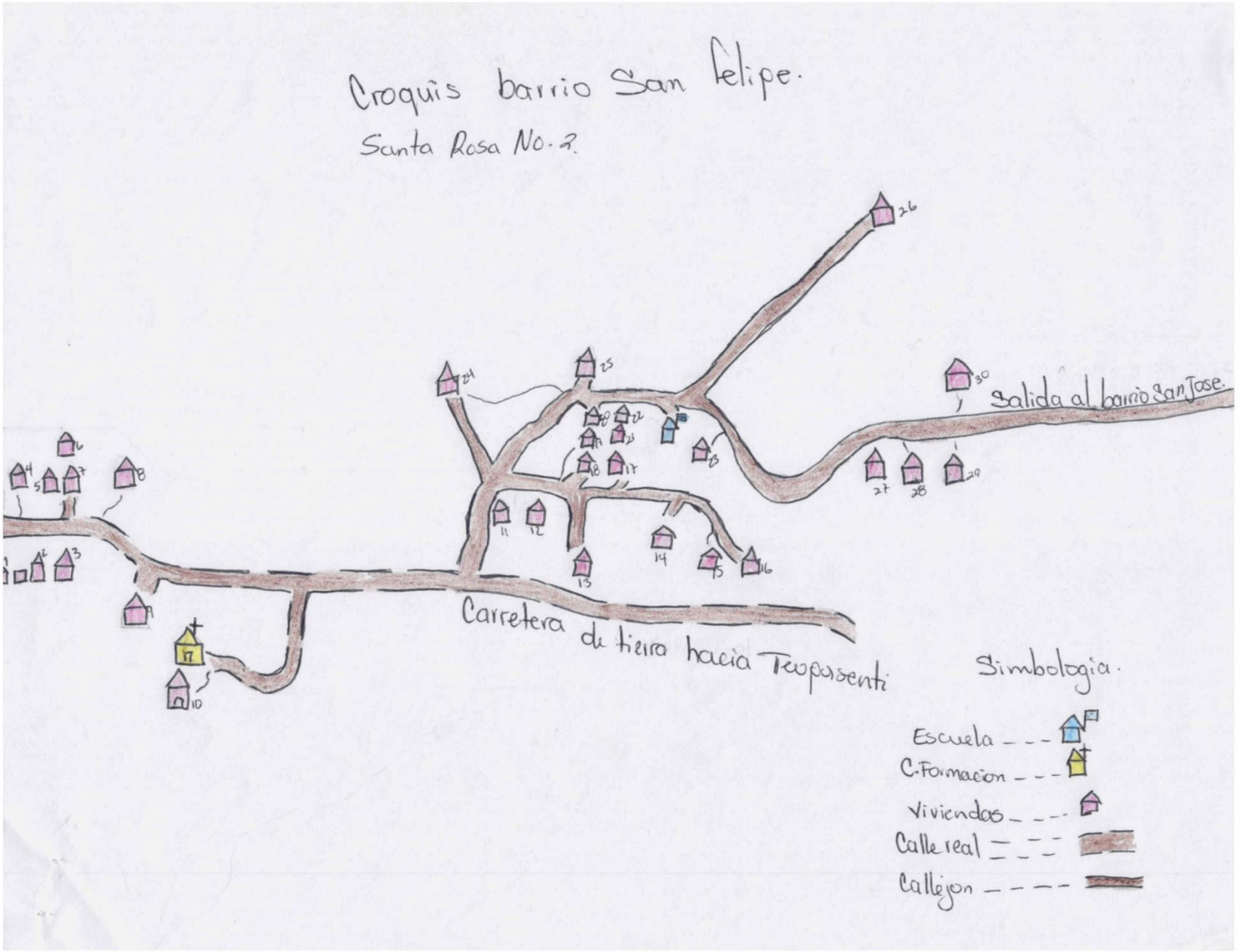
Croquis barrio San Felipe.
Santa Rosa No. 2.
Salida al barrio San Jose.
Carretera de tierra hacia Tuapasenti
Simbologia.
Escuela
C. Formacion
Viviendas
Calle real
Callejon

Indicadores de Linea Base

Departamento EL PARAISO
Codigo Municipio 0715
Nombre del Municipio Teupasenti

Nombre San Felipe
Codigo
Tipo Comunidad: Barrio

Total Encuestas: 26

Tematica y Objetivos	Indicador	Valor	%
Datos Generales sobre poblacion	Población total	104.00	
Datos Generales sobre poblacion	Población femenina	48.00	46.15 %
Datos Generales sobre poblacion	Población masculina	56.00	53.85 %
Datos Generales sobre poblacion	Promedio de personas por vivienda	4.00	
Datos Generales sobre poblacion	Población menor de 5 años		
Datos Generales sobre poblacion	Población ubicada en el rango de 5 a 12 años		
Datos Generales sobre poblacion	Población ubicada en el rango de 13 a 18 años	15.00	14.42 %
Datos Generales sobre poblacion	Población ubicada en el rango de 19 a 30 años		
Datos Generales sobre poblacion	Población ubicada en el rango de 31 a 50 años		
Datos Generales sobre poblacion	Población ubicada en el rango de 51 años y más		
Fuerza de Trabajo	Poblacion en edad de Trabajar (PET)	73.00	70.19 %
Fuerza de Trabajo	Poblacion Economicamente Activa (PEA)	32.00	43.84 %
Fuerza de Trabajo	Poblacion Economicamente Inactiva(PEI)	41.00	56.16 %
Fuerza de Trabajo	Tasa de desempleao año pasado		
Meta 1	Total hogares con ingresos diario per cápita menor a $ 1.00	18.00	69.23 %
Meta 1	Total hogares con ingresos diario per cápita de $ 1.00 a 2.00	4.00	15.38 %
Meta 1	Total hogares con ingresos diario per cápita mayor a $ 2.00	4.00	15.38 %
Meta 1	Tasa de pobreza segun censo poblacion y vivienda		
Meta 1	Tasa de pobrza extrema segun censo 2001		
Meta 2	Total hogares que los ingresos les ajusta para alimentarse los 3 tiempos	21.00	80.77 %
Meta 2	Total hogares que los ingresos les ajusta para alimentarse los 2 tiempos	5.00	19.23 %
Meta 2	Total hogares que los ingresos les ajusta para alimentarse los 2 tiempos	0.00	0.00 %
Ingresos por remesas	# Hogares que reciben remesas	0.00	0.00 %
Ingresos por remesas	# Hogares que reciben remesas menos de Lps. 1000.00	0.00	
Ingresos por remesas	# Hogares que reciben remesas de Lps. 1001.00 a 2000	0.00	

Tematica y Objetivos	Indicador	Valor	%
Ingresos por remesas	# Hogares que reciben remesas de Lps. 2001.00 en adelante	0.00	
Familias Trabajan la tierra y producen	# hogares que trabajan por cuenta propia la tierra	12.00	46.15 %
Familias Trabajan la tierra y producen	# hogares trabajan tierra totalmente pagada	9.00	34.62 %
Familias Trabajan la tierra y producen	# hogares trabajan tierra propia pagando	0.00	0.00 %
Familias Trabajan la tierra y producen	# hogares trabajan en tierra alquilada y prestada	6.00	23.08 %
Familias Trabajan la tierra y producen	# hogares trabajan en tierra en litigio y comunal	0.00	0.00 %
Familias Trabajan la tierra y producen	# hogares que no tiene tierra	11.00	42.31 %
Familias Trabajan la tierra y producen	# hogares que producen alimento	13.00	108.33 %
Familias Trabajan la tierra y producen	# hogares que producen alimento para autoconsumo	9.00	69.23 %
Personas Trabajan la tierra por familia	# viviendas donde trabaja una persona por familia	19.00	76.00 %
Personas Trabajan la tierra por familia	# viviendas donde trabajan dos persona por familia	5.00	20.00 %
Personas Trabajan la tierra por familia	# viviendas donde trabajan tres personas por familia	1.00	4.00 %
Personas Trabajan la tierra por familia	# viviendas donde trabajan 4 o más personas por familia	0.00	0.00 %
Datos Generales sobre poblacion	# de niñ@s en edad de estudiar	43.00	41.35 %
Datos Generales sobre poblacion	# de niñ@s en edad escolar que actualmente estudian	28.00	65.12 %
Datos Generales sobre poblacion	niñ@s en edad escolar que actualmente no estudian	15.00	34.88 %
Datos Generales sobre poblacion	# de niñ@s en edad de estudiar del sexo femenino	0.00	0.00 %
Datos Generales sobre poblacion	# de niñ@s en edad de estudiar del sexo masculino	0.00	0.00 %
Datos Generales sobre poblacion	# de niñ@s que actualmente estudian del sexo masculino	0.00	0.00 %
Datos Generales sobre poblacion	# de niñ@s que actualmente estudian del sexo femenino	0.00	0.00 %
Meta 3	# de niñ@s en edad preescolar (de 5 a 6 años)	9.00	20.93 %
Meta 3	# de niñ@s que están estudiando preescolar	5.00	55.56 %
	# de niñ@s en edad de estudiar primaria (7 a 12 años)	12.00	27.91 %
	# de niñ@s que estudian primaria	9.00	75.00 %
	# de niñ@s en edad de estudiar plan básico (13 a 15 años)	8.00	18.60 %
	# de niñ@s que actualmente cursan plan básico	2.00	25.00 %
Estudios diversificados	# de niñ@s en edad de estudiar diversificado (16 a 18 años)	9.00	20.93 %
Estudios diversificados	# de niñ@s que actualmente cursan diversificado	0.00	0.00 %
Estudios diversificados	# de niñ@s en edad de estudiar universidad (19 a 23 años)	5.00	11.63 %

Tematica y Objetivos	Indicador	Valor	%
Estudios diversificados	# jóvenes que actualmente estudian en la universidad	0.00	0.00 %
	Población que representa fuerza de trabajo emergente (13 a 18 años)	17.00	39.53 %
	Población fuerza de trabajo emergente que actualmente estudia en la	2.00	4.65 %
	total niñ@s en edad preescolar (de 5 a 6 años)	6.00	
	# de niñ@s que están estudiando preescolar	0.00	0.00 %
	# de niños que estudian preescolar	0.00	0.00 %
	Total niñ@s que estudian primaria	13.00	
	# de niños que estudian primaria	0.00	0.00 %
	# de niñas que estudian primaria	0.00	0.00 %
Estudios diversificados	Total niñ@s que estudian secundaria	9.00	
Estudios diversificados	# de niños que estudian secundaria	0.00	0.00 %
Estudios diversificados	# de niñas que estudian secundaria	0.00	0.00 %
Estudios diversificados	# de hombres en edad de trabajar <REVISAR !!!>		
	# de mujeres en edad de trabajar <REVISAR !!!>		
	% de mujeres que trabajan remuneradamente (ocupación) <REVISAR !!!>		
	# de hombres de la fuerza de trabajo emergente que actualmente estudia		
	# de mujeres de la fuerza de trabajo emergente que actualmente estudia		
	Tasa de embarazos en adolescentes (PN) (__ mujeres de 13 a 21 años)		
	# de madres solteras/ hogares	1.00	3.45 %
Meta 5	# de niñ@s menores o iguales a 4 años		
Meta 5	# de niñ@s muertos menores de 5 años en el 20___		
Meta 5	Tasa de mortalidad infantil en menores de 5 años		
Meta 5	Total de niñ@s / niñas nacidos en el 20___	9.00	
Meta 5	% de partos atendidos por enfermeras	0.00	0.00 %
Meta 5	% de partos atendidos por parteras	0.00	0.00 %
Meta 5	% de partos atendidos por médicos		
Meta 5	% de partos atendidos por ella sola		
Meta 5	% de partos atendidos por el marido		
Meta 5	% de partos atendidos por otra persona		

Tematica y Objetivos	Indicador	Valor	%
Meta 5	Tasa de desnutrición menores de 5 años (censo base 2001)		
Meta 6	# de madres murieron antes, durante o postparto en el 20_	0.00	0.00 %
Meta 6	Tasa de mortalidad materna por mil partos atendidos		
	# no de personas se enfermaron de paludismo durante el 20__	0.00	0.00 %
	# no de personas se enfermaron de dengue clasico durante el 20__	1.00	50.00 %
	# no de personas se enfermaron de IRAS durante el 20__		
	# no de personas se enfermaron de dengue hemorragico durante el 20__	0.00	0.00 %
	# no de personas se enfermaron de chagas durante el 20__	0.00	0.00 %
	# no de personas se enfermaron de tuberculosis durante el 20__		
	# no de personas se enfermaron de alcoholismo durante el 20__	0.00	0.00 %
	# no de personas se enfermaron de cancer durante el 20__		
	# no de personas se enfermaron de diarreas durante el 20__	0.00	0.00 %
	# no de personas se enfermaron de la piel durante el 20__	0.00	0.00 %
	# no de personas se enfermaron de otra categoria durante el 20__	1.00	50.00 %
	# no niñ@os con discapacidad durante el 20__		
	# viviendas con agua de pozo propio	1.00	3.85 %
	# viviendas con agua de acueducto	24.00	92.31 %
	# viviendas con agua de rio o quebrada	1.00	3.85 %
	# viviendas con servicio sanitario	7.00	26.92 %
	# viviendas con Letrinas	20.00	76.92 %
	# viviendas con Letrinas y las Utilizan	20.00	76.92 %
	# viviendas con Recoleccion de basura	0.00	0.00 %
	# viviendas con Aseo de Calles	0.00	0.00 %
	# viviendas con Energia Electrica Domiciliar	7.00	26.92 %
Vivienda	# total de edificaciones en el municipio		
	# de edificaciones publicas y privadas		
	# de viviendas		
	# de viviendas desocupadas		
	# de viviendas ocupadas		

Tematica y Objetivos	Indicador	Valor	%
	# familias con vivienda propia y pagada	25.00	96.15 %
	# viviendas propias pagando	0.00	0.00 %
	# viviendas alquiladas	0.00	0.00 %
	# viviendas prestadas o cedidas	1.00	3.85 %
Condiciones de la vivienda	# viviendas buen estado	6.00	23.08 %
Condiciones de la vivienda	# viviendas condiciones regulares	17.00	65.38 %
Condiciones de la vivienda	# viviendas mal estado	3.00	11.54 %
Condiciones de la vivienda	# viviendas sin Repello	11.00	42.31 %
Condiciones de la vivienda	# viviendas con piso de tierra	6.00	23.08 %
Condiciones de la vivienda	# viviendas sin cielo falso	0.00	0.00 %
Condiciones de la vivienda	# viviendas techo mal estado	6.00	23.08 %
Condiciones de la vivienda	# viviendas con problemas estructurales	0.00	0.00 %
Condiciones de la vivienda	# viviendas sin ningun problema	6.00	23.08 %
Condiciones de la vivienda	# viviendas con una pieza	17.00	65.38 %
Condiciones de la vivienda	# viviendas con dos piezas	8.00	30.77 %
Condiciones de la vivienda	# viviendas con tres piezas	1.00	3.85 %
Condiciones de la vivienda	# viviendas con cuatro piezas	5.00	19.23 %
Condiciones de la vivienda	# viviendas con cinco piezas	0.00	0.00 %
Condiciones de la vivienda	# viviendas con seis piezas	1.00	3.85 %
Viviendas con baños	# viviendas con cero baños	3.00	11.54 %
Viviendas con baños	# viviendas con un baño	21.00	80.77 %
Viviendas con baños	# viviendas con dos banos	2.00	7.69 %
Viviendas con baños	# viviendas 3 baños o mas	0.00	0.00 %
# familias por vivienda	# viviendas con una familia	26.00	100.00 %
# familias por vivienda	# viviendas con dos familias	0.00	0.00 %
# familias por vivienda	# viviendas con tres familias	0.00	0.00 %
Consumo energetico para cocinar	# viviendas que utilizan electricidad para cocinar	0.00	0.00 %
Consumo energetico para cocinar	# viviendas que utilizan gas volatil para cocinar	0.00	0.00 %
Consumo energetico para cocinar	# viviendas que utilizan kerosen para cocinar	0.00	0.00 %

Tematica y Objetivos	Indicador	Valor	%
Consumo energetico para cocinar	# viviendas que utilizan leña para cocinar	26.00	100.00 %
Consumo energetico para cocinar	# viviendas que utilizan ecofogon para cocinar	2.00	7.69 %
# de dormitorios	# viviendas que tienen una pieza como dormitorio	17.00	65.38 %
Condiciones de la vivienda	# viviendas que tienen dos piezas como dormitorio	8.00	30.77 %
Condiciones de la vivienda	# viviendas que tienen tres piezas como dormitorio	1.00	3.85 %
Condiciones de la vivienda	# viviendas que tienen cuatro piezas como dormitorio	0.00	0.00 %
Participacion	# de hogares donde los hombres participan en organizaciones(mayores	3.00	11.54 %
Participacion	# de hogares donde las mujeres participan en organizaciones(mayores 18	4.00	15.38 %
Participacion	# de hogares donde participa solo un hombre	3.00	11.54 %
Participacion	# de hogares donde participan dos o mas hombres	0.00	0.00 %
Participacion	# de hogares donde participa una sola mujer	4.00	15.38 %
Participacion	# de hogares donde participan dos mujeres	0.00	0.00 %
Participacion	# de hogares donde participan tres o mas mujeres	0.00	0.00 %

Aldea. Santa Rosa. No. 2 Caserio. San Felipe.

# de la Viv.	Nombre del jefe de familia	Ocupado	Desocupado	Edific. Público o Negocio	Estado de la Vivienda B	R	M
01	Casimiro Murillo.	x				x	
02	Jose Murillo.	x				x	
03	Gregorio de Jesus Coto.	x			x		
04	Guillermo Murillo Coto.	x				x	
05	Jesus Murillo.	x				x	
06	Henry Murillo Martinez.	x				x	
07	Santos Fabian Murillo.	x				x	
08	Ana Belinda Murillo.	x				x	
09	Jorge Antonio Murillo	x				x	
10	Carlos Marvin Murillo.	x			x		
11	Gustavo Adolfo Murillo.	x				x	
12	Flabio Murillo.	x				x	
13	Pedro Arturo Martinez.	x				x	
14	Nanci Karolina Martinez.	x					x
15	Pilar Murillo.	x				x	
16	Alvaro Murillo.	x				x	
17	Francisca Murillo	x				x	
18	Uberlinda Murillo.	x			x		
19	Edwin Murillo.	x			x		
		19			4	14	1

# de la Viv.	Nombre del jefe de familia	Ocupado	Desocupado	Edific. Público o Negocio	Estado de la Vivienda B	R	M
20	Escuela.			x		x	
21	Iglecia.			x		x	
22	Sara Nohemy Murillo		x			x	
23	Juan Carlos Coto.		x			x	
24	Trinidad Murillo Coto.		x			x	
25	Wilfredo Murillo.		x			x	
26	Jorge Humberto Murillo.		x			x	
27	Elvin Roberto Varela.		x			x	
28	Edificio. para Retiros Espetitudes.			x	x		
29	Kinder.			x		x	
			6	4	1	9	

-

Cuadro Resumen

Descripción Edificación	#
Vivienda Ocupada	79
Vivienda Desocupada	06
Iglesias	7
Centro Comunal	0
Escuelas	7
Kinder	7
Casar	0
Negocios	0
Edificio Gobernamental	7
	29

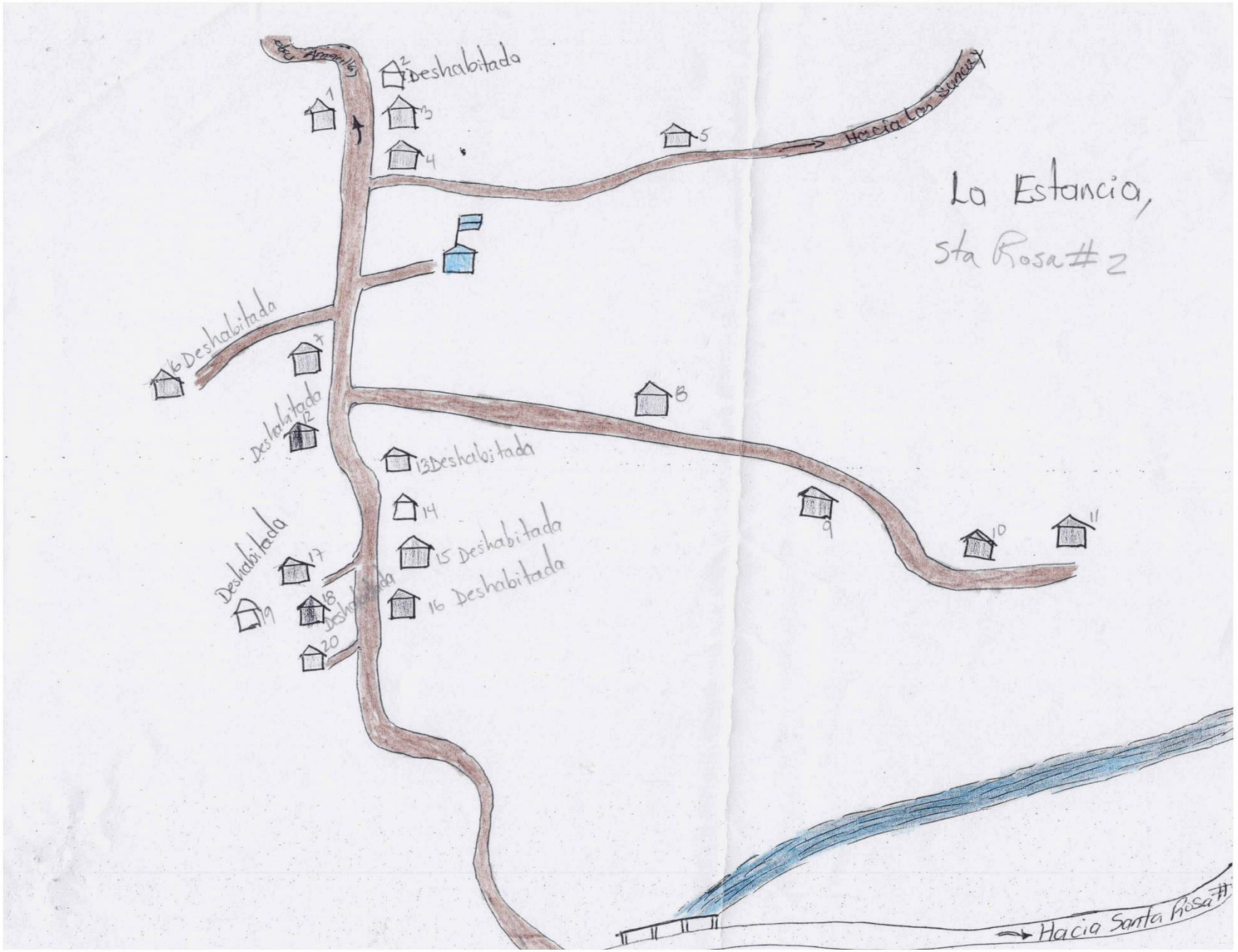
La Estancia,
Sta Rosa #2
Deshabitada
Hacia Los Sauces
Deshabitada
Deshabitada
Deshabitada
Deshabitada
Deshabitada
Deshabitada
Hacia Santa Rosa #1

Indicadores de Linea Base

Departamento EL PARAISO
Codigo Municipio 0715
Nombre del Municipio Teupasenti

Nombre LA ESTANCIA
Codigo
Tipo Comunidad: Caserio

Total Encuestas: 12

Tematica y Objetivos	Indicador	Valor	%
Datos Generales sobre poblacion	Población total	55.00	
Datos Generales sobre poblacion	Población femenina	24.00	43.64 %
Datos Generales sobre poblacion	Población masculina	31.00	56.36 %
Datos Generales sobre poblacion	Promedio de personas por vivienda	4.58	
Datos Generales sobre poblacion	Población menor de 5 años		
Datos Generales sobre poblacion	Población ubicada en el rango de 5 a 12 años		
Datos Generales sobre poblacion	Población ubicada en el rango de 13 a 18 años	8.00	14.55 %
Datos Generales sobre poblacion	Población ubicada en el rango de 19 a 30 años		
Datos Generales sobre poblacion	Población ubicada en el rango de 31 a 50 años		
Datos Generales sobre poblacion	Población ubicada en el rango de 51 años y más		
Fuerza de Trabajo	Poblacion en edad de Trabajar (PET)	45.00	81.82 %
Fuerza de Trabajo	Poblacion Economicamente Activa (PEA)	18.00	40.00 %
Fuerza de Trabajo	Poblacion Economicamente Inactiva(PEI)	27.00	60.00 %
Fuerza de Trabajo	Tasa de desempleao año pasado		
Meta 1	Total hogares con ingresos diario per cápita menor a $ 1.00	6.00	50.00 %
Meta 1	Total hogares con ingresos diario per cápita de $ 1.00 a 2.00	4.00	33.33 %
Meta 1	Total hogares con ingresos diario per cápita mayor a $ 2.00	2.00	16.67 %
Meta 1	Tasa de pobreza segun censo poblacion y vivienda		
Meta 1	Tasa de pobrza extrema segun censo 2001		
Meta 2	Total hogares que los ingresos les ajusta para alimentarse los 3 tiempos	11.00	91.67 %
Meta 2	Total hogares que los ingresos les ajusta para alimentarse los 2 tiempos	1.00	8.33 %
Meta 2	Total hogares que los ingresos les ajusta para alimentarse los 2 tiempos	0.00	0.00 %
Ingresos por remesas	# Hogares que reciben remesas	0.00	0.00 %
Ingresos por remesas	# Hogares que reciben remesas menos de Lps. 1000.00	0.00	
Ingresos por remesas	# Hogares que reciben remesas de Lps. 1001.00 a 2000	0.00	

Tematica y Objetivos	Indicador	Valor	%
Ingresos por remesas	# Hogares que reciben remesas de Lps. 2001.00 en adelante	0.00	
Familias Trabajan la tierra y producen	# hogares que trabajan por cuenta propia la tierra	9.00	75.00 %
Familias Trabajan la tierra y producen	# hogares trabajan tierra totalmente pagada	11.00	91.67 %
Familias Trabajan la tierra y producen	# hogares trabajan tierra propia pagando	0.00	0.00 %
Familias Trabajan la tierra y producen	# hogares trabajan en tierra alquilada y prestada	1.00	8.33 %
Familias Trabajan la tierra y producen	# hogares trabajan en tierra en litigio y comunal	0.00	0.00 %
Familias Trabajan la tierra y producen	# hogares que no tiene tierra	0.00	0.00 %
Familias Trabajan la tierra y producen	# hogares que producen alimento	9.00	100.00 %
Familias Trabajan la tierra y producen	# hogares que producen alimento para autoconsumo	8.00	88.89 %
Personas Trabajan la tierra por familia	# viviendas donde trabaja una persona por familia	6.00	54.55 %
Personas Trabajan la tierra por familia	# viviendas donde trabajan dos persona por familia	4.00	36.36 %
Personas Trabajan la tierra por familia	# viviendas donde trabajan tres personas por familia	0.00	0.00 %
Personas Trabajan la tierra por familia	# viviendas donde trabajan 4 o más personas por familia	1.00	9.09 %
Datos Generales sobre poblacion	# de niñ@s en edad de estudiar	26.00	47.27 %
Datos Generales sobre poblacion	# de niñ@s en edad escolar que actualmente estudian	13.00	50.00 %
Datos Generales sobre poblacion	niñ@s en edad escolar que actualmente no estudian	13.00	50.00 %
Datos Generales sobre poblacion	# de niñ@s en edad de estudiar del sexo femenino	0.00	0.00 %
Datos Generales sobre poblacion	# de niñ@s en edad de estudiar del sexo masculino	0.00	0.00 %
Datos Generales sobre poblacion	# de niñ@s que actualmente estudian del sexo masculino	0.00	0.00 %
Datos Generales sobre poblacion	# de niñ@s que actualmente estudian del sexo femenino	0.00	0.00 %
Meta 3	# de niñ@s en edad preescolar (de 5 a 6 años)	1.00	3.85 %
Meta 3	# de niñ@s que están estudiando preescolar	0.00	0.00 %
	# de niñ@s en edad de estudiar primaria (7 a 12 años)	11.00	42.31 %
	# de niñ@s que estudian primaria	10.00	90.91 %
	# de niñ@s en edad de estudiar plan básico (13 a 15 años)	2.00	7.69 %
	# de niñ@s que actualmente cursan plan básico	0.00	0.00 %
Estudios diversificados	# de niñ@s en edad de estudiar diversificado (16 a 18 años)	6.00	23.08 %
Estudios diversificados	# de niñ@s que actualmente cursan diversificado	1.00	16.67 %
Estudios diversificados	# de niñ@s en edad de estudiar universidad (19 a 23 años)	6.00	23.08 %

Tematica y Objetivos	Indicador	Valor	%
Estudios diversificados	# jóvenes que actualmente estudian en la universidad	0.00	0.00 %
	Población que representa fuerza de trabajo emergente (13 a 18 años)	8.00	30.77 %
	Población fuerza de trabajo emergente que actualmente estudia en la	1.00	3.85 %
	total niñ@s en edad preescolar (de 5 a 6 años)	0.00	
	# de niñ@s que están estudiando preescolar	0.00	
	# de niños que estudian preescolar	0.00	
	Total niñ@s que estudian primaria	11.00	
	# de niños que estudian primaria	0.00	0.00 %
	# de niñas que estudian primaria	0.00	0.00 %
Estudios diversificados	Total niñ@s que estudian secundaria	2.00	
Estudios diversificados	# de niños que estudian secundaria	0.00	0.00 %
Estudios diversificados	# de niñas que estudian secundaria	0.00	0.00 %
Estudios diversificados	# de hombres en edad de trabajar <REVISAR !!!>		
	# de mujeres en edad de trabajar <REVISAR !!!>		
	% de mujeres que trabajan remuneradamente (ocupación) <REVISAR !!!>		
	# de hombres de la fuerza de trabajo emergente que actualmente estudia		
	# de mujeres de la fuerza de trabajo emergente que actualmente estudia		
	Tasa de embarazos en adolescentes (PN) (__ mujeres de 13 a 21 años)		
	# de madres solteras/ hogares	3.00	18.75 %
Meta 5	# de niñ@s menores o iguales a 4 años		
Meta 5	# de niñ@s muertos menores de 5 años en el 20___		
Meta 5	Tasa de mortalidad infantil en menores de 5 años		
Meta 5	Total de niñ@s / niñas nacidos en el 20___	2.00	
Meta 5	% de partos atendidos por enfermeras	0.00	0.00 %
Meta 5	% de partos atendidos por parteras	0.00	0.00 %
Meta 5	% de partos atendidos por médicos		
Meta 5	% de partos atendidos por ella sola		
Meta 5	% de partos atendidos por el marido		
Meta 5	% de partos atendidos por otra persona		

Tematica y Objetivos	Indicador	Valor	%
Meta 5	Tasa de desnutrición menores de 5 años (censo base 2001)		
Meta 6	# de madres murieron antes, durante o postparto en el 20_	0.00	0.00 %
Meta 6	Tasa de mortalidad materna por mil partos atendidos		
	# no de personas se enfermaron de paludismo durante el 20__	0.00	
	# no de personas se enfermaron de dengue clasico durante el 20__	0.00	
	# no de personas se enfermaron de IRAS durante el 20__		
	# no de personas se enfermaron de dengue hemorragico durante el 20__	0.00	
	# no de personas se enfermaron de chagas durante el 20__	0.00	
	# no de personas se enfermaron de tuberculosis durante el 20__		
	# no de personas se enfermaron de alcoholismo durante el 20__	0.00	
	# no de personas se enfermaron de cancer durante el 20__		
	# no de personas se enfermaron de diarreas durante el 20__	0.00	
	# no de personas se enfermaron de la piel durante el 20__	0.00	
	# no de personas se enfermaron de otra categoria durante el 20__	0.00	
	# no niñ@os con discapacidad durante el 20__		
	# viviendas con agua de pozo propio	0.00	0.00 %
	# viviendas con agua de acueducto	11.00	91.67 %
	# viviendas con agua de rio o quebrada	1.00	8.33 %
	# viviendas con servicio sanitario	2.00	16.67 %
	# viviendas con Letrinas	12.00	100.00 %
	# viviendas con Letrinas y las Utilizan	12.00	100.00 %
	# viviendas con Recoleccion de basura	0.00	0.00 %
	# viviendas con Aseo de Calles	0.00	0.00 %
	# viviendas con Energia Electrica Domiciliar	11.00	91.67 %
Vivienda	# total de edificaciones en el municipio		
	# de edificaciones publicas y privadas		
	# de viviendas		
	# de viviendas desocupadas		
	# de viviendas ocupadas		

Tematica y Objetivos	Indicador	Valor	%
	# familias con vivienda propia y pagada	12.00	100.00 %
	# viviendas propias pagando	0.00	0.00 %
	# viviendas alquiladas	0.00	0.00 %
	# viviendas prestadas o cedidas	0.00	0.00 %
Condiciones de la vivienda	# viviendas buen estado	0.00	0.00 %
Condiciones de la vivienda	# viviendas condiciones regulares	11.00	91.67 %
Condiciones de la vivienda	# viviendas mal estado	1.00	8.33 %
Condiciones de la vivienda	# viviendas sin Repello	8.00	66.67 %
Condiciones de la vivienda	# viviendas con piso de tierra	4.00	33.33 %
Condiciones de la vivienda	# viviendas sin cielo falso	4.00	33.33 %
Condiciones de la vivienda	# viviendas techo mal estado	4.00	33.33 %
Condiciones de la vivienda	# viviendas con problemas estructurales	5.00	41.67 %
Condiciones de la vivienda	# viviendas sin ningun problema	4.00	33.33 %
Condiciones de la vivienda	# viviendas con una pieza	2.00	16.67 %
Condiciones de la vivienda	# viviendas con dos piezas	9.00	75.00 %
Condiciones de la vivienda	# viviendas con tres piezas	1.00	8.33 %
Condiciones de la vivienda	# viviendas con cuatro piezas	1.00	8.33 %
Condiciones de la vivienda	# viviendas con cinco piezas	0.00	0.00 %
Condiciones de la vivienda	# viviendas con seis piezas	0.00	0.00 %
Viviendas con baños	# viviendas con cero baños	0.00	0.00 %
Viviendas con baños	# viviendas con un baño	12.00	100.00 %
Viviendas con baños	# viviendas con dos banos	0.00	0.00 %
Viviendas con baños	# viviendas 3 baños o mas	0.00	0.00 %
# familias por vivienda	# viviendas con una familia	9.00	75.00 %
# familias por vivienda	# viviendas con dos familias	3.00	25.00 %
# familias por vivienda	# viviendas con tres familias	0.00	0.00 %
Consumo energetico para cocinar	# viviendas que utilizan electricidad para cocinar	4.00	33.33 %
Consumo energetico para cocinar	# viviendas que utilizan gas volatil para cocinar	4.00	33.33 %
Consumo energetico para cocinar	# viviendas que utilizan kerosen para cocinar	4.00	33.33 %

Tematica y Objetivos	Indicador	Valor	%
Consumo energetico para cocinar	# viviendas que utilizan leña para cocinar	11.00	91.67 %
Consumo energetico para cocinar	# viviendas que utilizan ecofogon para cocinar	5.00	41.67 %
# de dormitorios	# viviendas que tienen una pieza como dormitorio	2.00	16.67 %
Condiciones de la vivienda	# viviendas que tienen dos piezas como dormitorio	9.00	75.00 %
Condiciones de la vivienda	# viviendas que tienen tres piezas como dormitorio	1.00	8.33 %
Condiciones de la vivienda	# viviendas que tienen cuatro piezas como dormitorio	0.00	0.00 %
Participacion	# de hogares donde los hombres participan en organizaciones(mayores	3.00	25.00 %
Participacion	# de hogares donde las mujeres participan en organizaciones(mayores 18	3.00	25.00 %
Participacion	# de hogares donde participa solo un hombre	3.00	25.00 %
Participacion	# de hogares donde participan dos o mas hombres	0.00	0.00 %
Participacion	# de hogares donde participa una sola mujer	3.00	25.00 %
Participacion	# de hogares donde participan dos mujeres	0.00	0.00 %
Participacion	# de hogares donde participan tres o mas mujeres	0.00	0.00 %

Aldea. Santa Rosa No. 2 Caserio. La Estancia.

# de la Vid.	Nombre del jefe de familia	Ocupado	Desocupado	Edif. Publico/ Negocio	Estado de la Vivienda		
					B	R	M
01	Dagoberto Murillo.	x				x	
02	Orlando Pineda.	x				x	
03	Deisy Pineda.	x				x	
04	Carlos Pineda.	x				x	
05	Victor Mendoza.	x				x	
06	Elvia Mendoza.	x					x
07	Ada Coto.	x				x	
08	Silvia Artica.	x				x	
09	Leonila del Rosario Hernandez.	x				x	
70	Orlando Pineda		x			x	

Cuadro Resumen

Descripción Edificación	#
Vivienda Ocupada	09
Vivienda Desocupada	7
Iglesias	0
Centro Comunal	0
Escuelas	0
Kinder	0
Cesar	0
Negocios	0
Edificio Gubernamental	0
	70

-

ALDEA DE ZACATERA Y SUS CASERIOS

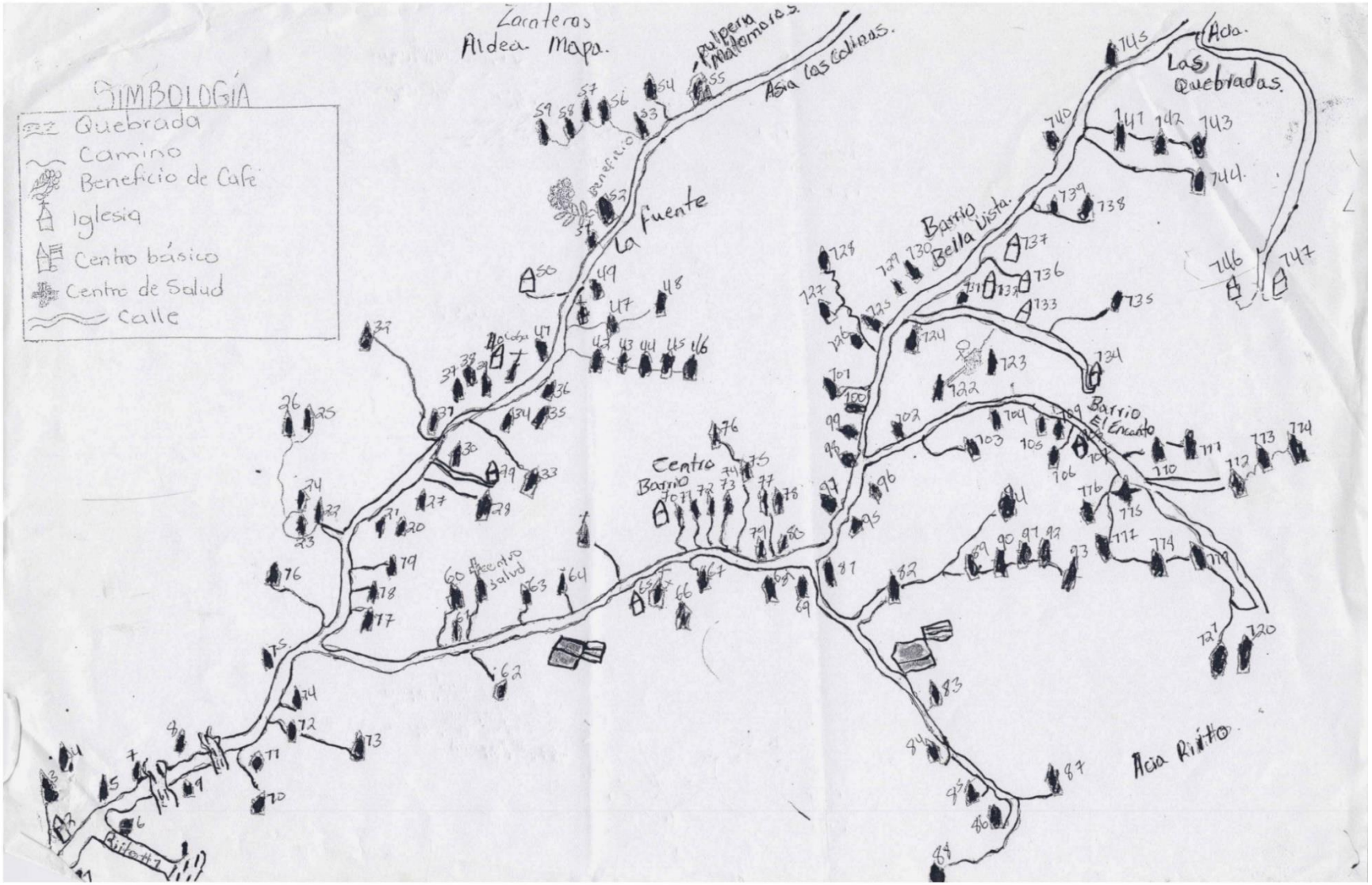

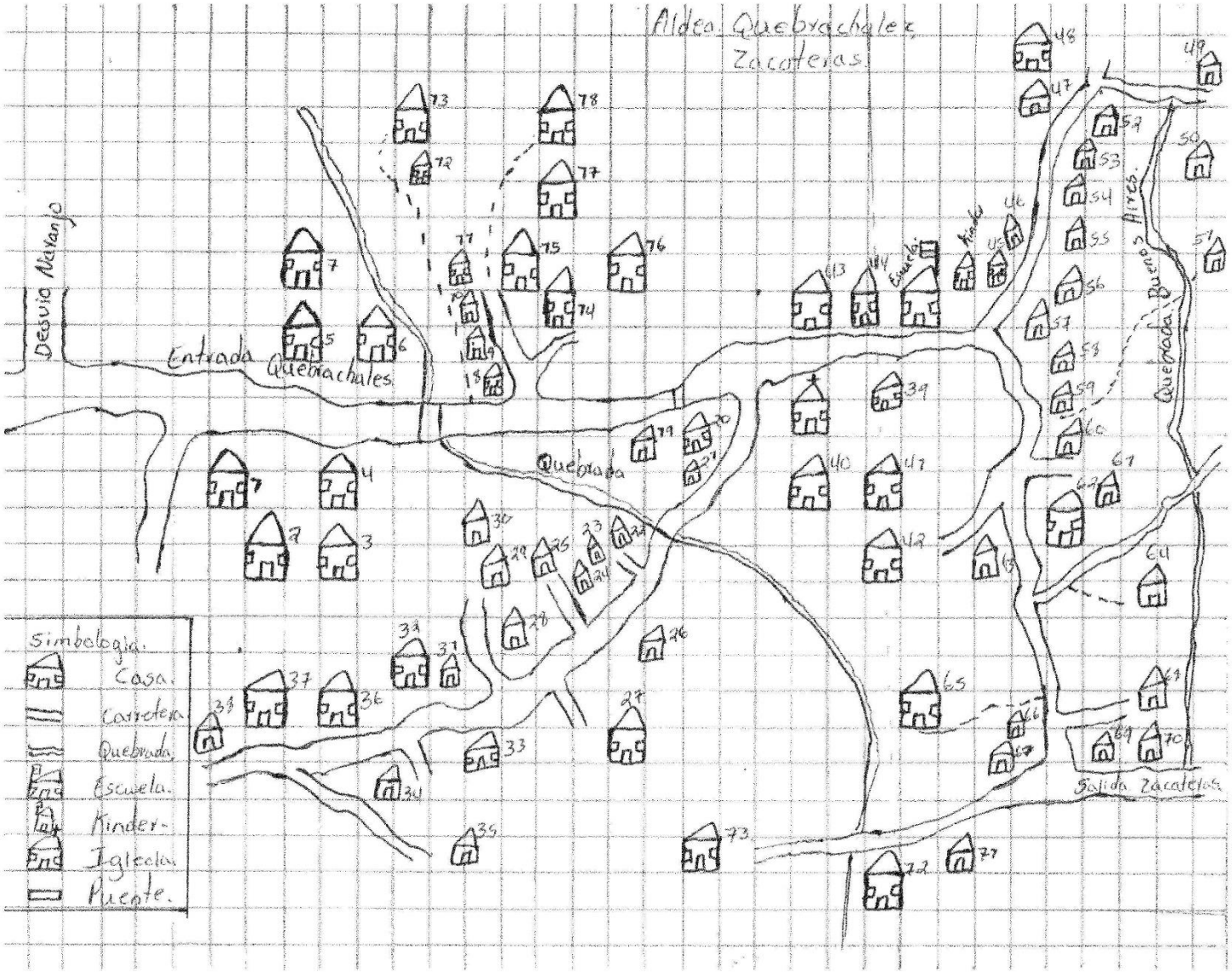
Aldea Quebrachales
Zacatecas
Desvio Naranjo
Entrada Quebrachales
Quebrada
Quebrada Buenos Aires
Salida Zacatecas
Simbología.
Casa
Carretera
Quebrada
Escuela.
Kinder-
Iglecia
Puente.

Indicadores de Linea Base

Departamento	EL PARAISO	Nombre	ZACATERA		
Codigo Municipio	0715	Codigo		Total Encuestas:	117
Nombre del Municipio	Teupasenti	Tipo Comunidad:	Aldea		

Tematica y Objetivos	Indicador	Valor	%
Datos Generales sobre poblacion	Población total	560.00	
Datos Generales sobre poblacion	Población femenina	265.00	47.32 %
Datos Generales sobre poblacion	Población masculina	295.00	52.68 %
Datos Generales sobre poblacion	Promedio de personas por vivienda	4.79	
Datos Generales sobre poblacion	Población menor de 5 años		
Datos Generales sobre poblacion	Población ubicada en el rango de 5 a 12 años		
Datos Generales sobre poblacion	Población ubicada en el rango de 13 a 18 años	70.00	12.50 %
Datos Generales sobre poblacion	Población ubicada en el rango de 19 a 30 años		
Datos Generales sobre poblacion	Población ubicada en el rango de 31 a 50 años		
Datos Generales sobre poblacion	Población ubicada en el rango de 51 años y más		
Fuerza de Trabajo	Poblacion en edad de Trabajar (PET)	403.00	71.96 %
Fuerza de Trabajo	Poblacion Economicamente Activa (PEA)	194.00	48.14 %
Fuerza de Trabajo	Poblacion Economicamente Inactiva(PEI)	209.00	51.86 %
Fuerza de Trabajo	Tasa de desempleao año pasado		
Meta 1	Total hogares con ingresos diario per cápita menor a $ 1.00	80.00	68.38 %
Meta 1	Total hogares con ingresos diario per cápita de $ 1.00 a 2.00	34.00	29.06 %
Meta 1	Total hogares con ingresos diario per cápita mayor a $ 2.00	3.00	2.56 %
Meta 1	Tasa de pobreza segun censo poblacion y vivienda		
Meta 1	Tasa de pobrza extrema segun censo 2001		
Meta 2	Total hogares que los ingresos les ajusta para alimentarse los 3 tiempos	117.00	100.00 %
Meta 2	Total hogares que los ingresos les ajusta para alimentarse los 2 tiempos	0.00	0.00 %
Ingresos por remesas	# Hogares que reciben remesas	3.00	2.56 %
Ingresos por remesas	# Hogares que reciben remesas menos de Lps. 1000.00	0.00	0.00 %
Ingresos por remesas	# Hogares que reciben remesas de Lps. 1001.00 a 2000	0.00	0.00 %
Ingresos por remesas	# Hogares que reciben remesas de Lps. 2001.00 en adelante	0.00	0.00 %

Tematica y Objetivos	Indicador	Valor	%
Familias Trabajan la tierra y producen	# hogares que trabajan por cuenta propia la tierra	111.00	94.87 %
Familias Trabajan la tierra y producen	# hogares trabajan tierra totalmente pagada	111.00	94.87 %
Familias Trabajan la tierra y producen	# hogares trabajan tierra propia pagando	0.00	0.00 %
Familias Trabajan la tierra y producen	# hogares trabajan en tierra alquilada y prestada	0.00	0.00 %
Familias Trabajan la tierra y producen	# hogares trabajan en tierra en litigio y comunal	0.00	0.00 %
Familias Trabajan la tierra y producen	# hogares que no tiene tierra	6.00	5.13 %
Familias Trabajan la tierra y producen	# hogares que producen alimento	111.00	100.00 %
Familias Trabajan la tierra y producen	# hogares que producen alimento para autoconsumo	105.00	94.59 %
Personas Trabajan la tierra por familia	# viviendas donde trabaja una persona por familia	71.00	60.68 %
Personas Trabajan la tierra por familia	# viviendas donde trabajan dos persona por familia	27.00	23.08 %
Personas Trabajan la tierra por familia	# viviendas donde trabajan tres personas por familia	12.00	10.26 %
Personas Trabajan la tierra por familia	# viviendas donde trabajan 4 o más personas por familia	7.00	5.98 %
Datos Generales sobre poblacion	# de niñ@s en edad de estudiar	256.00	45.71 %
Datos Generales sobre poblacion	# de niñ@s en edad escolar que actualmente estudian	123.00	48.05 %
Datos Generales sobre poblacion	niñ@s en edad escolar que actualmente no estudian	133.00	51.95 %
Datos Generales sobre poblacion	# de niñ@s en edad de estudiar del sexo femenino	0.00	0.00 %
Datos Generales sobre poblacion	# de niñ@s en edad de estudiar del sexo masculino	0.00	0.00 %
Datos Generales sobre poblacion	# de niñ@s que actualmente estudian del sexo masculino	0.00	0.00 %
Datos Generales sobre poblacion	# de niñ@s que actualmente estudian del sexo femenino	0.00	0.00 %
Meta 3	# de niñ@s en edad preescolar (de 5 a 6 años)	37.00	14.45 %
Meta 3	# de niñ@s que están estudiando preescolar	18.00	48.65 %
	# de niñ@s en edad de estudiar primaria (7 a 12 años)	72.00	28.13 %
	# de niñ@s que estudian primaria	65.00	90.28 %
	# de niñ@s en edad de estudiar plan básico (13 a 15 años)	37.00	14.45 %
	# de niñ@s que actualmente cursan plan básico	10.00	27.03 %
Estudios diversificados	# de niñ@s en edad de estudiar diversificado (16 a 18 años)	32.00	12.50 %
Estudios diversificados	# de niñ@s que actualmente cursan diversificado	1.00	3.13 %
Estudios diversificados	# de niñ@s en edad de estudiar universidad (19 a 23 años)	78.00	30.47 %
Estudios diversificados	# jóvenes que actualmente estudian en la universidad	0.00	0.00 %

Tematica y Objetivos	Indicador	Valor	%
	Población que representa fuerza de trabajo emergente (13 a 18 años)	69.00	26.95 %
	Población fuerza de trabajo emergente que actualmente estudia en la	11.00	4.30 %
	total niñ@s en edad preescolar (de 5 a 6 años)	18.00	
	# de niñ@s que están estudiando preescolar	0.00	0.00 %
	# de niños que estudian preescolar	0.00	0.00 %
	Total niñ@s que estudian primaria	89.00	
	# de niños que estudian primaria	0.00	0.00 %
	# de niñas que estudian primaria	0.00	0.00 %
Estudios diversificados	Total niñ@s que estudian secundaria	16.00	
Estudios diversificados	# de niños que estudian secundaria	0.00	0.00 %
Estudios diversificados	# de niñas que estudian secundaria	0.00	0.00 %
Estudios diversificados	# de hombres en edad de trabajar <REVISAR !!!>		
	# de mujeres en edad de trabajar <REVISAR !!!>		
	% de mujeres que trabajan remuneradamente (ocupación) <REVISAR !!!>		
	# de hombres de la fuerza de trabajo emergente que actualmente estudia		
	# de mujeres de la fuerza de trabajo emergente que actualmente estudia		
	Tasa de embarazos en adolescentes (PN) (__ mujeres de 13 a 21 años)		
	# de madres solteras/ hogares	13.00	8.61 %
Meta 5	# de niñ@s menores o iguales a 4 años		
Meta 5	# de niñ@s muertos menores de 5 años en el 20___		
Meta 5	Tasa de mortalidad infantil en menores de 5 años		
Meta 5	Total de niñ@s / niñas nacidos en el 20___	16.00	
Meta 5	% de partos atendidos por enfermeras	0.00	0.00 %
Meta 5	% de partos atendidos por parteras	0.00	0.00 %
Meta 5	% de partos atendidos por médicos		
Meta 5	% de partos atendidos por ella sola		
Meta 5	% de partos atendidos por el marido		
Meta 5	% de partos atendidos por otra persona		
Meta 5	Tasa de desnutrición menores de 5 años (censo base 2001)		

Tematica y Objetivos	Indicador	Valor	%
Meta 6	# de madres murieron antes, durante o postparto en el 20_	0.00	0.00 %
Meta 6	Tasa de mortalidad materna por mil partos atendidos		
	# no de personas se enfermaron de paludismo durante el 20__	0.00	0.00 %
	# no de personas se enfermaron de dengue clasico durante el 20__	0.00	0.00 %
	# no de personas se enfermaron de IRAS durante el 20__		
	# no de personas se enfermaron de dengue hemorragico durante el 20__	0.00	0.00 %
	# no de personas se enfermaron de chagas durante el 20__	0.00	0.00 %
	# no de personas se enfermaron de tuberculosis durante el 20__		
	# no de personas se enfermaron de alcoholismo durante el 20__	0.00	0.00 %
	# no de personas se enfermaron de cancer durante el 20__		
	# no de personas se enfermaron de diarreas durante el 20__	0.00	0.00 %
	# no de personas se enfermaron de la piel durante el 20__	0.00	0.00 %
	# no de personas se enfermaron de otra categoria durante el 20__	23.00	79.31 %
	# no niñ@os con discapacidad durante el 20__		
	# viviendas con agua de pozo propio	4.00	3.42 %
	# viviendas con agua de acueducto	37.00	31.62 %
	# viviendas con agua de rio o quebrada	65.00	55.56 %
	# viviendas con servicio sanitario	103.00	88.03 %
	# viviendas con Letrinas	106.00	90.60 %
	# viviendas con Letrinas y las Utilizan	105.00	89.74 %
	# viviendas con Recoleccion de basura	0.00	0.00 %
	# viviendas con Aseo de Calles	0.00	0.00 %
	# viviendas con Energia Electrica Domiciliar	1.00	0.85 %
Vivienda	# total de edificaciones en el municipio		
	# de edificaciones publicas y privadas		
	# de viviendas		
	# de viviendas desocupadas		
	# de viviendas ocupadas		
	# familias con vivienda propia y pagada	112.00	95.73 %

Tematica y Objetivos	Indicador	Valor	%
	# viviendas propias pagando	0.00	0.00 %
	# viviendas alquiladas	0.00	0.00 %
	# viviendas prestadas o cedidas	5.00	4.27 %
Condiciones de la vivienda	# viviendas buen estado	25.00	21.37 %
Condiciones de la vivienda	# viviendas condiciones regulares	92.00	78.63 %
Condiciones de la vivienda	# viviendas mal estado	0.00	0.00 %
Condiciones de la vivienda	# viviendas sin Repello	42.00	35.90 %
Condiciones de la vivienda	# viviendas con piso de tierra	24.00	20.51 %
Condiciones de la vivienda	# viviendas sin cielo falso	2.00	1.71 %
Condiciones de la vivienda	# viviendas techo mal estado	2.00	1.71 %
Condiciones de la vivienda	# viviendas con problemas estructurales	2.00	1.71 %
Condiciones de la vivienda	# viviendas sin ningun problema	24.00	20.51 %
Condiciones de la vivienda	# viviendas con una pieza	9.00	7.69 %
Condiciones de la vivienda	# viviendas con dos piezas	99.00	84.62 %
Condiciones de la vivienda	# viviendas con tres piezas	9.00	7.69 %
Condiciones de la vivienda	# viviendas con cuatro piezas	33.00	28.21 %
Condiciones de la vivienda	# viviendas con cinco piezas	14.00	11.97 %
Condiciones de la vivienda	# viviendas con seis piezas	3.00	2.56 %
Viviendas con baños	# viviendas con cero baños	12.00	10.26 %
Viviendas con baños	# viviendas con un baño	105.00	89.74 %
Viviendas con baños	# viviendas con dos banos	0.00	0.00 %
Viviendas con baños	# viviendas 3 baños o mas	0.00	0.00 %
# familias por vivienda	# viviendas con una familia	111.00	94.87 %
# familias por vivienda	# viviendas con dos familias	6.00	5.13 %
# familias por vivienda	# viviendas con tres familias	0.00	0.00 %
Consumo energetico para cocinar	# viviendas que utilizan electricidad para cocinar	2.00	1.71 %
Consumo energetico para cocinar	# viviendas que utilizan gas volatil para cocinar	2.00	1.71 %
Consumo energetico para cocinar	# viviendas que utilizan kerosen para cocinar	2.00	1.71 %
Consumo energetico para cocinar	# viviendas que utilizan leña para cocinar	117.00	100.00 %

Tematica y Objetivos	Indicador	Valor	%
Consumo energetico para cocinar	# viviendas que utilizan ecofogon para cocinar	2.00	1.71 %
# de dormitorios	# viviendas que tienen una pieza como dormitorio	9.00	7.69 %
Condiciones de la vivienda	# viviendas que tienen dos piezas como dormitorio	99.00	84.62 %
Condiciones de la vivienda	# viviendas que tienen tres piezas como dormitorio	9.00	7.69 %
Condiciones de la vivienda	# viviendas que tienen cuatro piezas como dormitorio	0.00	0.00 %
Participacion	# de hogares donde los hombres participan en organizaciones(mayores	23.00	19.66 %
Participacion	# de hogares donde las mujeres participan en organizaciones(mayores 18	32.00	27.35 %
Participacion	# de hogares donde participa solo un hombre	23.00	19.66 %
Participacion	# de hogares donde participan dos o mas hombres	0.00	0.00 %
Participacion	# de hogares donde participa una sola mujer	32.00	27.35 %
Participacion	# de hogares donde participan dos mujeres	0.00	0.00 %
Participacion	# de hogares donde participan tres o mas mujeres	0.00	0.00 %

Aldea: Zacateras.

# de la Vivienda	Nombre del jefe de familia	Ocupado	Desocupado	Edif. Público Negocio	Estado de la Vivienda B	R	M
01	Raul Ilias	x				x	
02	Elvin Homar peña Soto	x				x	
03	Edwin Isth. Peña Soto	x				x	
04	Dimas Ilias Palma	x				x	
05	Juana Isabel Zuniga Villalta	x			x		
06	Wilson Nain Peña	x				x	
07	Armando Ilias Salgado	x				x	
08	Inocente Ortez	x			x		
09	Celina Velasquez Errera	x				x	
10	Ana Josefa Soto	x				x	
11	Luis Alfonso Moncada lopez	x				x	
12	Ector Roney lopez Moncada	x				x	
13	José Hovidia Cardenas	x				x	
14	Carlos Alfredo Castro Rodriguez	x				x	
15	Jorge Armando Ilias	x				x	
16	Juan Manuel Ilias Velasquez	x			x		
17	Nelson Peña	x				x	
18	Horlin Juan Velasquez	x				x	
19	Salome Medina	x				x	

79

# de la Vivienda	Nombre del jefe de familia	Ocupado	Desocupado	Edif. Público Negocio	Estado de la Vivienda B	R	M
20	Santos Eslado Ilias.	x			x		
21	Jerson José Ilias	x					x
22	Emilio Ortez.	x				x	
23	Jesus poso Peña	x					x
24	Wilmer Antonio Peña	x				x	
25	José Del Carmen Vega.	x				x	
26	Jimy Joel Ilias Aleman	x				x	
27	Bairon Omar Ilias Aleman	x				x	
28	Fredy Manuel Maradiaga	x				x	
29	Marco Antonio Moncada	x				x	
30	Zeropio Ortez Moncada	x			x		
31	Juan Isau Ilias	x				x	
32	Bartilia Elisabeth. Salgado Mot.	x				x	
33	Melvin Moncada	x				x	
34	Santos Aquilino Ramos	x				x	
35	Teodoro Martinez.	x				x	
36	Pablo Moncada lopez	x				x	
37	Darlin Ruven Ilias Artica	x				x	
38	Agustin Peña	x				x	

79

# de la Vivienda	Nombre del jefe de familia	Ocupado	Desocupado	Edif. Público Negocio	Estado de la Vivienda		
					B	R	M
39	Gregoria Rodriguez	x				x	
40	Santos Ilias	x			x		
41	Edis Enrique Ilias Turcios	x			x		
42	Edis Armando Diaz	x				x	
43	Natan Pineda	x			x		
44	Pablo Peña	x				x	
45	Quenia Yolibet Peña	x				x	
46	Carlos Moncada Peña	x				x	
47	Eucebio Ortez	x				x	
48	Jose Vence Peña	x				x	
49	Delmer Josue Ilias Aleman	x				x	
50	Nelson Conrado Ramirez	x				x	
51	Edwin Palma	x			x		
52	Pavio Peña	x				x	
53	Wilfredo Peña Ilias	x			x		
54	Santos Innacio Sanchez	x				x	
55	Elementina Ortez Galindo	x				x	
56	Marlon Adalid Ramos	x				x	
57	Santos Adonis Velasquez Martinez	x				x	

79

# de la Vivienda	Nombre del jefe de familia	Ocupado	Desocupado	Edif. Público Negocio	Estado de la Vivienda		
					B	R	M
58	Margarito Ilias Belasquez	x			x		
59	Julia Moncada Peña	x			x		
60	Santos Roverto Soto	x			x		
61	Presentacion Lagos	x				x	
62	Kevin Odonis Irias Rodriguez	x				x	
63	Jimmy Ilias Aleman	x				x	
64	Santos Anjel Ortez Moncada	x			x		
65	Miguel Antonio Rodriguez	x			x		
66	Santos Conrado Lopez	x			x		
67	David Ortez	x			x		
68	Ovidio Avila	x				x	
69	Jose Inocente Moncada	x				x	
70	Ector Rene Moncada Palma	x				x	
71	Santos Velasquez Palma	x				x	
72	Siriaco Moncada	x			x		
73	Miguel Soto Mendez	x				x	
74	Alexander Israel Ortez Moncada	x				x	
75	Merlin Yobany Artica	x				x	
76	Menelio de Jesus Moncada	x				x	

79

# de la Vivienda	Nombre del jefe de familia	Ocupado	Desocupado	Edif. Público Negocio	Estado de la Vivienda		
					B	R	M
77	Marcos Noel Mendoza lopez	x				x	
78	Santos Alexi Moncada soto	x				x	
79	Estefana Alvarado	x				x	
80	Santos Jil Salgado Avila.	x				x	
81	Julian Celaya Amador.	x				x	
82	Emeterio Ortez Alvarez.	x				x	
83	Marcos Tulio Mendoza	x				x	
84	Otilio Peña Peña	x				x	
85	Emilio Castro	x				x	
86	Manuel De Jesus Moncada	x			x		
87	Diana Maria Mendoza	x				x	
88	Lester Emanuel Calero	x				x	
89	Germain Peña Moncada	x				x	
90	Santos Rene Moncada ortez	x			x		
91	Cesar colindrez.	x				x	
92	Marlon Navin Ilias Aleman	x				x	
93	Dimas De Jesus Artica	x				x	
94	Paublo Ortez lopez	x				x	
95	Comsepcion Calero	x			x		

# de la Vivienda	Nombre del jefe de familia	Ocupado	Desocupado	Edif. Público Negocio	Estado de la Vivienda		
					B	R	M
96	Marcos Tulio Moncada	x			x		
97	José Ricardo Moncado	x			x		
98	Juan Antonio Duarte	x				x	
99	Luis Enrique Peña lovo	x				x	
700	Dilcia Victoria soto	x				x	
701	Olvin Alexander Moncada	x				x	
702	Saul Moncada	x			x		
703	Martin Rodriguez	x				x	
704	Reyna Isabel Artica	x				x	
705	Isabel Ramirez.	x				x	
706	Marlon Peña	x				x	
707	Jorge Rodriguez	x				x	
708	Elvin Alfredo Ortez	x				x	
709	Dionicio Peña	x				x	
770	Ramiro Ilias Peña	x				x	
771	Ilias Moncada	x				x	
772	Wilfredo Moncada celix	x				x	
773	Santos Roberto Moncada lopez	x				x	
774	Fredy Moncada	x				x	

# de la Vivienda	Nombre del jefe de familia	Ocupado	Desocupado	Edif. Publico Negocio	Estado de la vivienda		
					B	R	M
715	Oscar Armando Mendoza	x				x	
716	Berlin Adalid Illas	x				x	
717	Adalid Artica	x			x		
718	Romelia lopez						
719	Santos Inocente Ortez		x			x	
720	Santos Inocente. ortez		x			x	
721	Josè Anjel Ortez.		x			x	
722	Josè Anjel Ortez		x		x		
723	Cerapio ortez.		x		x		
724	Cerapio Ortez.		x			x	
725	Ellas Peña.		x			x	
726	Paublo Ortez lopez		x			x	
727	Escuela.			x		x	
728	Centro Basico			x	x		
729	Iglecia Pentecstal MI			x	x		
730	Iglecia MMM.			x	x		
731	Centro Comunal.			x		x	
732	Kinder.			x		x	
733							
		3	8	5	6	70	

Cuadro Resumen

Descripción Edificación	#
Vivienda Ocupada	717
Vivienda Desocupada	8
Iglesias	2
Centro Comunal	1
Escuelas	1
Kinder	1
Cesar	0
Negocios	3
Edificio Gubernamental	4
	734

Caserio. Quebrachales: Aldea. Zacateras.

# de la Vivienda	Nombre del jefe de familia	Ocupado	Desocupado	Edif. Público Negocio	Estado de la Vivienda B	R	M
01	Bairon Zuniga.	x				x	
02	Juan. Diaz.	x				x	
03	Santos Yony Rodriguez Silva	x				x	
04	Juan fransisco Arqueta	x			x		
05	Cruz lopez Borjas.	x				x	
06	Santos Simon Peña	x				x	
07	Mario Velasquez.	x				x	
08	Juana Borjas.	x			x		
09	Felipa. Madrid Ramires	x				x	
10	Elwin Omar Rodriques.	x				x	
11	Juan Ramon Medina. Bonilla	x			x		
12	Noe Arqueta.	x				x	
13	Trinidad Medina. Bonilla.	x			x		
14	Justo Rufino Belasquez.	x				x	
15	Modesta Murillo Peña.	x				x	
16	Teodoro lopez	x				x	
17	Arturo Peña	x				x	
18	Moriano Medina	x			x		
19	Ever Ismael Arqueta. Peña	x				x	
		79			5	74	

# de la Vivienda	Nombre del jefe de familia	Ocupado	Desocupado	Edif. Público Negocio	Estado de la Vivienda B	R	M
20	Pedro Illas	x				x	
21	Santos Narciso Ortiz Velasquez	x				x	
22	Juan Carlos Peña	x				x	
23	Raúl de Jesus lopez	x			x		
24	Juan Anjel Arqueta	x				x	
25	Santos Evelio Rodriguez	x				x	
26	Fransisco Efrain Arqueta	x				x	
27	Apolonio Velasquez lopez	x				x	
28	Estefana Diaz	x				x	
29	Jose Vernardo Sauceda Peña	x				x	
30	Victor Velasquez	x				x	
31	Jose Luis Zambrano Ramires	x				x	
32	Enrike Exequiel Zuniga Velasquez	x				x	
33	Anjela. Ramires.	x				x	
34	Santos Roberto Zuniga.	x				x	
35	Denia Joaquina Alvares.	x				x	
36	Marta Del Carmen Castro Peña	x				x	
37	Maria Midence	x				x	
38	Gloria Suyapa. Zuniga Midence	x				x	
		79			7	78	

1961

# de la Vivienda	Nombre del jefe de familia	Ocupado	Desocupado	Edif. Público Negocio	Estado de la vivienda		
					B	R	M
39	Otilio Belosquez	x				x	
40	José Luiz Peña	x				x	
41	Milton Saúl Diaz	x				x	
42	Santos Enrique Arqueta Moncada	x				x	
43	Esmeralda Medina	x				x	
44	Juan Pablo Padilla	x				x	
45	Maria Cristino Velasquez	x				x	
46	Insolina Artica	x				x	
47	Iglecia Pentecostal Mi			x	x		
48	Escuela			x	x		
49	Juan Soto		x		x		
50	Gorge Soto		x			x	
51	Ana Carmendia		x			x	
52	Apolonio Velasquez		x			x	
53	Victor Velasquez		x			x	
		8	5	3	3	43	

Cuadro Resumen

Descripción Edificación	#
Vivienda Ocupada	46
Vivienda Desocupada	5
Iglesias	1
Centro Comunal	0
Escuelas	1
Kinder	0
Cesar	0
Negocios	0
Edificio Gubernamental	0
	53

-

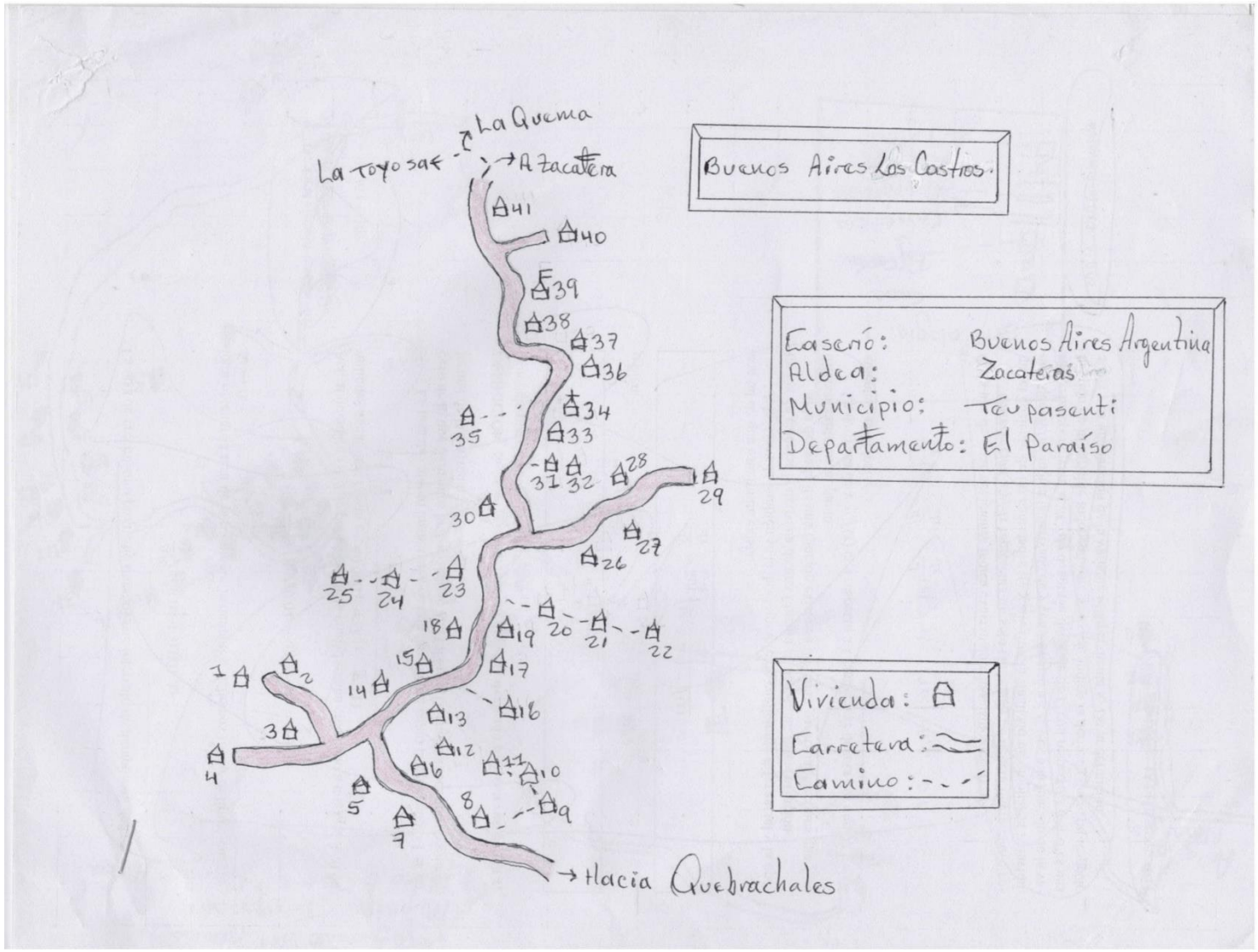
La Toyosa
La Quema
A Zacatera
Buenos Aires Los Castros.
Caserío: Buenos Aires Argentina
Aldea: Zacateras
Municipio: Tepasenti
Departamento: El Paraíso
Vivienda:
Carretera:
Camino:
Hacia Quebrachales

Indicadores de Linea Base

Departamento EL PARAISO
Codigo Municipio 0715
Nombre del Municipio Teupasenti

Nombre BUENOS AIRES SAN
Codigo
Tipo Comunidad: Caserio

Total Encuestas: 50

Tematica y Objetivos	Indicador	Valor	%
Datos Generales sobre poblacion	Población total	202.00	
Datos Generales sobre poblacion	Población femenina	90.00	44.55 %
Datos Generales sobre poblacion	Población masculina	112.00	55.45 %
Datos Generales sobre poblacion	Promedio de personas por vivienda	4.04	
Datos Generales sobre poblacion	Población menor de 5 años		
Datos Generales sobre poblacion	Población ubicada en el rango de 5 a 12 años		
Datos Generales sobre poblacion	Población ubicada en el rango de 13 a 18 años	25.00	12.38 %
Datos Generales sobre poblacion	Población ubicada en el rango de 19 a 30 años		
Datos Generales sobre poblacion	Población ubicada en el rango de 31 a 50 años		
Datos Generales sobre poblacion	Población ubicada en el rango de 51 años y más		
Fuerza de Trabajo	Poblacion en edad de Trabajar (PET)	151.00	74.75 %
Fuerza de Trabajo	Poblacion Economicamente Activa (PEA)	71.00	47.02 %
Fuerza de Trabajo	Poblacion Economicamente Inactiva(PEI)	80.00	52.98 %
Fuerza de Trabajo	Tasa de desempleao año pasado		
Meta 1	Total hogares con ingresos diario per cápita menor a $ 1.00	29.00	58.00 %
Meta 1	Total hogares con ingresos diario per cápita de $ 1.00 a 2.00	17.00	34.00 %
Meta 1	Total hogares con ingresos diario per cápita mayor a $ 2.00	4.00	8.00 %
Meta 1	Tasa de pobreza segun censo poblacion y vivienda		
Meta 1	Tasa de pobrza extrema segun censo 2001		
Meta 2	Total hogares que los ingresos les ajusta para alimentarse los 3 tiempos	50.00	100.00 %
Meta 2	Total hogares que los ingresos les ajusta para alimentarse los 2 tiempos	0.00	0.00 %
Ingresos por remesas	# Hogares que reciben remesas	5.00	10.00 %
Ingresos por remesas	# Hogares que reciben remesas menos de Lps. 1000.00	0.00	0.00 %
Ingresos por remesas	# Hogares que reciben remesas de Lps. 1001.00 a 2000	5.00	100.00 %
Ingresos por remesas	# Hogares que reciben remesas de Lps. 2001.00 en adelante	0.00	0.00 %

Tematica y Objetivos	Indicador	Valor	%
Familias Trabajan la tierra y producen	# hogares que trabajan por cuenta propia la tierra	43.00	86.00 %
Familias Trabajan la tierra y producen	# hogares trabajan tierra totalmente pagada	43.00	86.00 %
Familias Trabajan la tierra y producen	# hogares trabajan tierra propia pagando	0.00	0.00 %
Familias Trabajan la tierra y producen	# hogares trabajan en tierra alquilada y prestada	0.00	0.00 %
Familias Trabajan la tierra y producen	# hogares trabajan en tierra en litigio y comunal	2.00	4.00 %
Familias Trabajan la tierra y producen	# hogares que no tiene tierra	5.00	10.00 %
Familias Trabajan la tierra y producen	# hogares que producen alimento	43.00	100.00 %
Familias Trabajan la tierra y producen	# hogares que producen alimento para autoconsumo	31.00	72.09 %
Personas Trabajan la tierra por familia	# viviendas donde trabaja una persona por familia	37.00	74.00 %
Personas Trabajan la tierra por familia	# viviendas donde trabajan dos persona por familia	6.00	12.00 %
Personas Trabajan la tierra por familia	# viviendas donde trabajan tres personas por familia	6.00	12.00 %
Personas Trabajan la tierra por familia	# viviendas donde trabajan 4 o más personas por familia	1.00	2.00 %
Datos Generales sobre poblacion	# de niñ@s en edad de estudiar	89.00	44.06 %
Datos Generales sobre poblacion	# de niñ@s en edad escolar que actualmente estudian	49.00	55.06 %
Datos Generales sobre poblacion	niñ@s en edad escolar que actualmente no estudian	40.00	44.94 %
Datos Generales sobre poblacion	# de niñ@s en edad de estudiar del sexo femenino	0.00	0.00 %
Datos Generales sobre poblacion	# de niñ@s en edad de estudiar del sexo masculino	0.00	0.00 %
Datos Generales sobre poblacion	# de niñ@s que actualmente estudian del sexo masculino	0.00	0.00 %
Datos Generales sobre poblacion	# de niñ@s que actualmente estudian del sexo femenino	0.00	0.00 %
Meta 3	# de niñ@s en edad preescolar (de 5 a 6 años)	14.00	15.73 %
Meta 3	# de niñ@s que están estudiando preescolar	9.00	64.29 %
	# de niñ@s en edad de estudiar primaria (7 a 12 años)	27.00	30.34 %
	# de niñ@s que estudian primaria	25.00	92.59 %
	# de niñ@s en edad de estudiar plan básico (13 a 15 años)	11.00	12.36 %
	# de niñ@s que actualmente cursan plan básico	2.00	18.18 %
Estudios diversificados	# de niñ@s en edad de estudiar diversificado (16 a 18 años)	14.00	15.73 %
Estudios diversificados	# de niñ@s que actualmente cursan diversificado	2.00	14.29 %
Estudios diversificados	# de niñ@s en edad de estudiar universidad (19 a 23 años)	23.00	25.84 %
Estudios diversificados	# jóvenes que actualmente estudian en la universidad	1.00	4.35 %

Tematica y Objetivos	Indicador	Valor	%
	Población que representa fuerza de trabajo emergente (13 a 18 años)	25.00	28.09 %
	Población fuerza de trabajo emergente que actualmente estudia en la	4.00	4.49 %
	total niñ@s en edad preescolar (de 5 a 6 años)	9.00	
	# de niñ@s que están estudiando preescolar	0.00	0.00 %
	# de niños que estudian preescolar	0.00	0.00 %
	Total niñ@s que estudian primaria	33.00	
	# de niños que estudian primaria	0.00	0.00 %
	# de niñas que estudian primaria	0.00	0.00 %
Estudios diversificados	Total niñ@s que estudian secundaria	6.00	
Estudios diversificados	# de niños que estudian secundaria	0.00	0.00 %
Estudios diversificados	# de niñas que estudian secundaria	0.00	0.00 %
Estudios diversificados	# de hombres en edad de trabajar <REVISAR !!!>		
	# de mujeres en edad de trabajar <REVISAR !!!>		
	% de mujeres que trabajan remuneradamente (ocupación) <REVISAR !!!>		
	# de hombres de la fuerza de trabajo emergente que actualmente estudia		
	# de mujeres de la fuerza de trabajo emergente que actualmente estudia		
	Tasa de embarazos en adolescentes (PN) (__ mujeres de 13 a 21 años)		
	# de madres solteras/ hogares	6.00	13.95 %
Meta 5	# de niñ@s menores o iguales a 4 años		
Meta 5	# de niñ@s muertos menores de 5 años en el 20___		
Meta 5	Tasa de mortalidad infantil en menores de 5 años		
Meta 5	Total de niñ@s / niñas nacidos en el 20___	6.00	
Meta 5	% de partos atendidos por enfermeras	0.00	0.00 %
Meta 5	% de partos atendidos por parteras	0.00	0.00 %
Meta 5	% de partos atendidos por médicos		
Meta 5	% de partos atendidos por ella sola		
Meta 5	% de partos atendidos por el marido		
Meta 5	% de partos atendidos por otra persona		
Meta 5	Tasa de desnutrición menores de 5 años (censo base 2001)		

Tematica y Objetivos	Indicador	Valor	%
Meta 6	# de madres murieron antes, durante o postparto en el 20_	0.00	0.00 %
Meta 6	Tasa de mortalidad materna por mil partos atendidos		
	# no de personas se enfermaron de paludismo durante el 20__	0.00	0.00 %
	# no de personas se enfermaron de dengue clasico durante el 20__	0.00	0.00 %
	# no de personas se enfermaron de IRAS durante el 20__		
	# no de personas se enfermaron de dengue hemorragico durante el 20__	0.00	0.00 %
	# no de personas se enfermaron de chagas durante el 20__	0.00	0.00 %
	# no de personas se enfermaron de tuberculosis durante el 20__		
	# no de personas se enfermaron de alcoholismo durante el 20__	0.00	0.00 %
	# no de personas se enfermaron de cancer durante el 20__		
	# no de personas se enfermaron de diarreas durante el 20__	0.00	0.00 %
	# no de personas se enfermaron de la piel durante el 20__	1.00	12.50 %
	# no de personas se enfermaron de otra categoria durante el 20__	6.00	75.00 %
	# no niñ@os con discapacidad durante el 20__		
	# viviendas con agua de pozo propio	3.00	6.00 %
	# viviendas con agua de acueducto	0.00	0.00 %
	# viviendas con agua de rio o quebrada	41.00	82.00 %
	# viviendas con servicio sanitario	37.00	74.00 %
	# viviendas con Letrinas	37.00	74.00 %
	# viviendas con Letrinas y las Utilizan	37.00	74.00 %
	# viviendas con Recoleccion de basura	0.00	0.00 %
	# viviendas con Aseo de Calles	0.00	0.00 %
	# viviendas con Energia Electrica Domiciliar	0.00	0.00 %
Vivienda	# total de edificaciones en el municipio		
	# de edificaciones publicas y privadas		
	# de viviendas		
	# de viviendas desocupadas		
	# de viviendas ocupadas		
	# familias con vivienda propia y pagada	48.00	96.00 %

Tematica y Objetivos	Indicador	Valor	%
	# viviendas propias pagando	0.00	0.00 %
	# viviendas alquiladas	0.00	0.00 %
	# viviendas prestadas o cedidas	2.00	4.00 %
Condiciones de la vivienda	# viviendas buen estado	4.00	8.00 %
Condiciones de la vivienda	# viviendas condiciones regulares	46.00	92.00 %
Condiciones de la vivienda	# viviendas mal estado	0.00	0.00 %
Condiciones de la vivienda	# viviendas sin Repello	38.00	76.00 %
Condiciones de la vivienda	# viviendas con piso de tierra	4.00	8.00 %
Condiciones de la vivienda	# viviendas sin cielo falso	0.00	0.00 %
Condiciones de la vivienda	# viviendas techo mal estado	0.00	0.00 %
Condiciones de la vivienda	# viviendas con problemas estructurales	1.00	2.00 %
Condiciones de la vivienda	# viviendas sin ningun problema	4.00	8.00 %
Condiciones de la vivienda	# viviendas con una pieza	8.00	16.00 %
Condiciones de la vivienda	# viviendas con dos piezas	41.00	82.00 %
Condiciones de la vivienda	# viviendas con tres piezas	1.00	2.00 %
Condiciones de la vivienda	# viviendas con cuatro piezas	9.00	18.00 %
Condiciones de la vivienda	# viviendas con cinco piezas	2.00	4.00 %
Condiciones de la vivienda	# viviendas con seis piezas	0.00	0.00 %
Viviendas con baños	# viviendas con cero baños	13.00	26.00 %
Viviendas con baños	# viviendas con un baño	37.00	74.00 %
Viviendas con baños	# viviendas con dos banos	0.00	0.00 %
Viviendas con baños	# viviendas 3 baños o mas	0.00	0.00 %
# familias por vivienda	# viviendas con una familia	48.00	96.00 %
# familias por vivienda	# viviendas con dos familias	2.00	4.00 %
# familias por vivienda	# viviendas con tres familias	0.00	0.00 %
Consumo energetico para cocinar	# viviendas que utilizan electricidad para cocinar	0.00	0.00 %
Consumo energetico para cocinar	# viviendas que utilizan gas volatil para cocinar	0.00	0.00 %
Consumo energetico para cocinar	# viviendas que utilizan kerosen para cocinar	0.00	0.00 %
Consumo energetico para cocinar	# viviendas que utilizan leña para cocinar	50.00	100.00 %

Tematica y Objetivos	Indicador	Valor	%
Consumo energetico para cocinar	# viviendas que utilizan ecofogon para cocinar	0.00	0.00 %
# de dormitorios	# viviendas que tienen una pieza como dormitorio	8.00	16.00 %
Condiciones de la vivienda	# viviendas que tienen dos piezas como dormitorio	41.00	82.00 %
Condiciones de la vivienda	# viviendas que tienen tres piezas como dormitorio	1.00	2.00 %
Condiciones de la vivienda	# viviendas que tienen cuatro piezas como dormitorio	0.00	0.00 %
Participacion	# de hogares donde los hombres participan en organizaciones(mayores	7.00	14.00 %
Participacion	# de hogares donde las mujeres participan en organizaciones(mayores 18	7.00	14.00 %
Participacion	# de hogares donde participa solo un hombre	7.00	14.00 %
Participacion	# de hogares donde participan dos o mas hombres	0.00	0.00 %
Participacion	# de hogares donde participa una sola mujer	6.00	12.00 %
Participacion	# de hogares donde participan dos mujeres	1.00	2.00 %
Participacion	# de hogares donde participan tres o mas mujeres	0.00	0.00 %

Caserio. los Costros, Buenos Aires. Aldea. Zacateras.

# de la Vivienda	Nombre del jefe de familia	Ocupado	Desocupado	Edif. Público Negocio	Estado de la vivienda B	R	M
01	Nicolas Peña Ilias	x				x	
02	Santos Andres Carmendia Peña	x			x		
03	José Luis Castro Peña.	x				x	
04	Antonio Manuel Arqueta	x				x	
05	Manuel Arqueta Hurbina	x				x	
06	Neptali lopez Peña	x				x	
07	Paublo lopes. Dias	x				x	
08	Manuel Castro	x				x	
09	Marvin Adrian Murillo	x			x		
10	Nelson Alexander Peña	x				x	
11	Evanjelista Castro	x				x	
12	Santos Alexi Calero lagos	x				x	
13	Ector jeovany Castro.	x				x	
14	Juan De Dios Castro Velasquez	x				x	
15	Luvviz Suyapa. Castro Peña	x				x	
16	Esmerejilda. Peña Lanza	x				x	
17	Eujenio Castro	x				x	
18	Santos Matilde. Trejo.	x				x	
19	Rafaela. Peña	x			+		
		19			3	16	

# de la Vivienda	Nombre del jefe de familia	Ocupado	Desocupado	Edif. Público Negocio	Estado de la vivienda B	R	M
20	Pastora. Castro	x				x	
21	Ector Yobany Peña	x				x	
22	LeVy Yolany Peña Murillo	x				x	
23	Anjel Castro.	x				x	
24	Jorge Luiz. Castro	x			x		
25	José Esmeraldo Velasquez lopez	x				x	
26	Erquin Aristeo Murillo Alvarez	x				x	
27	Wilmer Peña	x				x	
28	Santos Lucinda Peña	x				x	
29	Ector Ponce	x				x	
30	José Lanza Martinez	x				x	
31	Rosario Borjas	x				x	
32	Santos Floilan Ramos Cevilla	x				x	
33	José Ines Castro Banegas	x				x	
34	Rosa. Quberlinda. Peña. Martinez	x				x	
35	Santos Benedicto Arqueta	x				x	
36	OrVelina De Jesus lopez	x			x		
37	Santo. Pablo Velasquez Medina	x				x	
38	Omar Peña	x				x	
		19			3	17	

-

# de la Vivienda	Nombre del jefe de familia	Ocupado	Desocupado	Edif. Público Negocio	Estado de la Vivienda		
					B	R	M
39	Arnulfo Peña	x				x	
40	Ponpilio lopez Peña	x				x	
41	Eliverto Borjas	x				x	
42	Manuel Amaya	x				x	
43	Marta Marivel lopez	x				x	
44	Lorenso sevilla	x				x	
45	Jose Adalverto Rivera	x				x	
46	Santos Adrian Castro	x				x	
47	Melvin Jeovany lopez	x				x	
48	Santos faustino Peña Avila	x				x	
49	Arnulfo Velasquez	x				x	
50	Marvin Omar Sauceda	x				x	
51	Escuela.			x		x	
52	Iglecia Pentecostal MI.			x		x	
53	faustino Peña		x			x	
54	Manuel Castro.		x			x	
55	Paublo lopez		x			x	
56	Ector Ponce.		x			x	
57	Rosario Borjas		x			x	
		72	5	3			

Cuadro Resumen

Descripción Edificación	#
Vivienda Ocupada	50
Vivienda Desocupada	5
Iglesias	1
Centro Comunal	0
Escuelas	1
Kinder	0
Cesar	0
Negocios	0
Edificio Gubernamental	0
	57

-

ALDEA DE SAN JOSÉ DEL POTRERO Y SUS CASERIOS

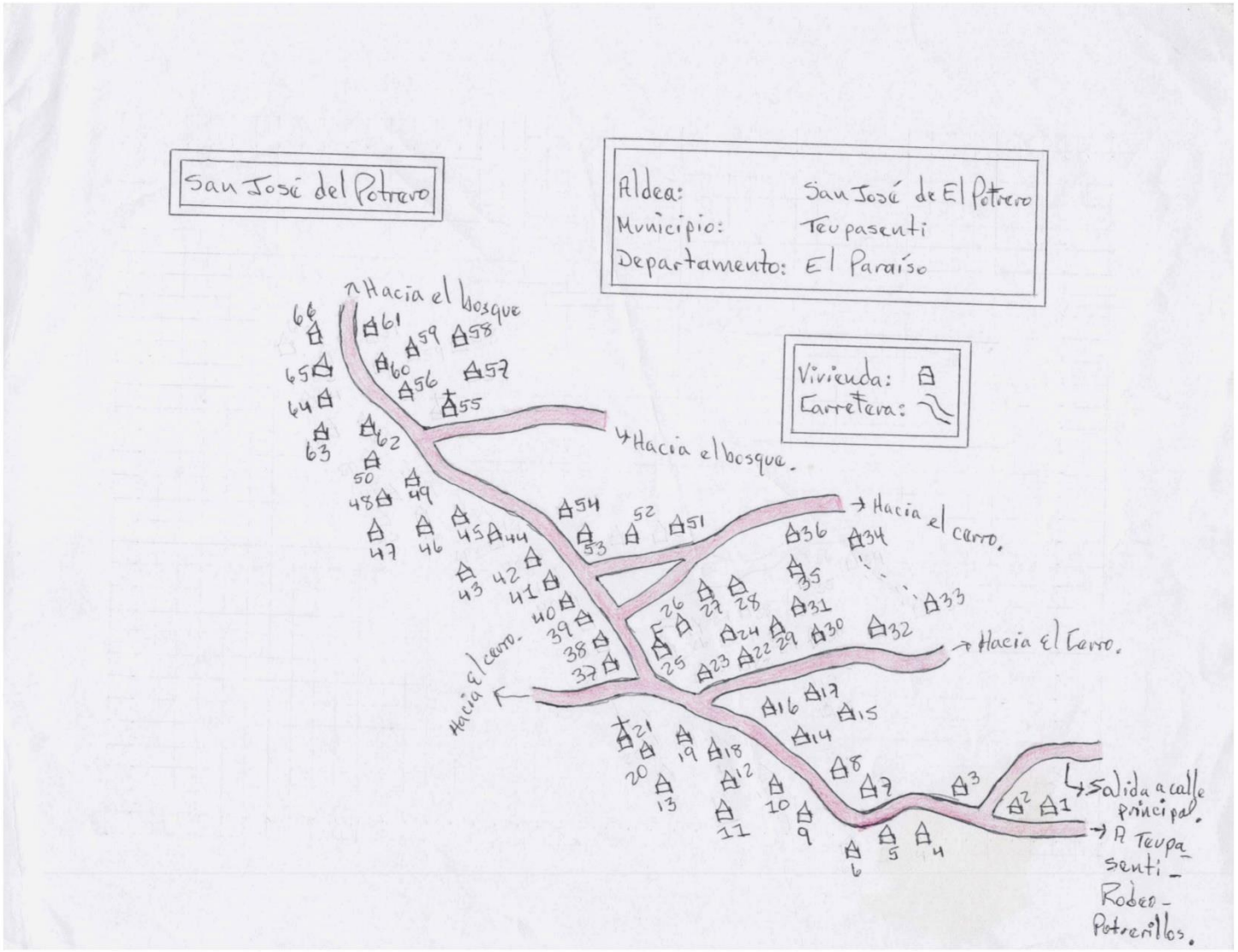

Indicadores de Linea Base

Departamento EL PARAISO
Codigo Municipio 0715
Nombre del Municipio Teupasenti

Nombre San Jose del Potrero
Codigo
Tipo Comunidad: Aldea

Total Encuestas: 42

Tematica y Objetivos	Indicador	Valor	%
Datos Generales sobre poblacion	Población total	214.00	
Datos Generales sobre poblacion	Población femenina	101.00	47.20 %
Datos Generales sobre poblacion	Población masculina	113.00	52.80 %
Datos Generales sobre poblacion	Promedio de personas por vivienda	5.10	
Datos Generales sobre poblacion	Población menor de 5 años		
Datos Generales sobre poblacion	Población ubicada en el rango de 5 a 12 años		
Datos Generales sobre poblacion	Población ubicada en el rango de 13 a 18 años	33.00	15.42 %
Datos Generales sobre poblacion	Población ubicada en el rango de 19 a 30 años		
Datos Generales sobre poblacion	Población ubicada en el rango de 31 a 50 años		
Datos Generales sobre poblacion	Población ubicada en el rango de 51 años y más		
Fuerza de Trabajo	Poblacion en edad de Trabajar (PET)	169.00	78.97 %
Fuerza de Trabajo	Poblacion Economicamente Activa (PEA)	79.00	46.75 %
Fuerza de Trabajo	Poblacion Economicamente Inactiva(PEI)	90.00	53.25 %
Fuerza de Trabajo	Tasa de desempleao año pasado		
Meta 1	Total hogares con ingresos diario per cápita menor a $ 1.00	37.00	88.10 %
Meta 1	Total hogares con ingresos diario per cápita de $ 1.00 a 2.00	3.00	7.14 %
Meta 1	Total hogares con ingresos diario per cápita mayor a $ 2.00	2.00	4.76 %
Meta 1	Tasa de pobreza segun censo poblacion y vivienda		
Meta 1	Tasa de pobrza extrema segun censo 2001		
Meta 2	Total hogares que los ingresos les ajusta para alimentarse los 3 tiempos	42.00	100.00 %
Meta 2	Total hogares que los ingresos les ajusta para alimentarse los 2 tiempos	0.00	0.00 %
Ingresos por remesas	# Hogares que reciben remesas	2.00	4.76 %
Ingresos por remesas	# Hogares que reciben remesas menos de Lps. 1000.00	0.00	0.00 %
Ingresos por remesas	# Hogares que reciben remesas de Lps. 1001.00 a 2000	0.00	0.00 %
Ingresos por remesas	# Hogares que reciben remesas de Lps. 2001.00 en adelante	0.00	0.00 %

Tematica y Objetivos	Indicador	Valor	%
Familias Trabajan la tierra y producen	# hogares que trabajan por cuenta propia la tierra	32.00	76.19 %
Familias Trabajan la tierra y producen	# hogares trabajan tierra totalmente pagada	18.00	42.86 %
Familias Trabajan la tierra y producen	# hogares trabajan tierra propia pagando	0.00	0.00 %
Familias Trabajan la tierra y producen	# hogares trabajan en tierra alquilada y prestada	14.00	33.33 %
Familias Trabajan la tierra y producen	# hogares trabajan en tierra en litigio y comunal	0.00	0.00 %
Familias Trabajan la tierra y producen	# hogares que no tiene tierra	10.00	23.81 %
Familias Trabajan la tierra y producen	# hogares que producen alimento	32.00	100.00 %
Familias Trabajan la tierra y producen	# hogares que producen alimento para autoconsumo	26.00	81.25 %
Personas Trabajan la tierra por familia	# viviendas donde trabaja una persona por familia	22.00	53.66 %
Personas Trabajan la tierra por familia	# viviendas donde trabajan dos persona por familia	7.00	17.07 %
Personas Trabajan la tierra por familia	# viviendas donde trabajan tres personas por familia	8.00	19.51 %
Personas Trabajan la tierra por familia	# viviendas donde trabajan 4 o más personas por familia	4.00	9.76 %
Datos Generales sobre poblacion	# de niñ@s en edad de estudiar	87.00	40.65 %
Datos Generales sobre poblacion	# de niñ@s en edad escolar que actualmente estudian	43.00	49.43 %
Datos Generales sobre poblacion	niñ@s en edad escolar que actualmente no estudian	44.00	50.57 %
Datos Generales sobre poblacion	# de niñ@s en edad de estudiar del sexo femenino	0.00	0.00 %
Datos Generales sobre poblacion	# de niñ@s en edad de estudiar del sexo masculino	0.00	0.00 %
Datos Generales sobre poblacion	# de niñ@s que actualmente estudian del sexo masculino	0.00	0.00 %
Datos Generales sobre poblacion	# de niñ@s que actualmente estudian del sexo femenino	0.00	0.00 %
Meta 3	# de niñ@s en edad preescolar (de 5 a 6 años)	6.00	6.90 %
Meta 3	# de niñ@s que están estudiando preescolar	3.00	50.00 %
	# de niñ@s en edad de estudiar primaria (7 a 12 años)	28.00	32.18 %
	# de niñ@s que estudian primaria	26.00	92.86 %
	# de niñ@s en edad de estudiar plan básico (13 a 15 años)	16.00	18.39 %
	# de niñ@s que actualmente cursan plan básico	2.00	12.50 %
Estudios diversificados	# de niñ@s en edad de estudiar diversificado (16 a 18 años)	16.00	18.39 %
Estudios diversificados	# de niñ@s que actualmente cursan diversificado	0.00	0.00 %
Estudios diversificados	# de niñ@s en edad de estudiar universidad (19 a 23 años)	21.00	24.14 %
Estudios diversificados	# jóvenes que actualmente estudian en la universidad	2.00	9.52 %

Tematica y Objetivos	Indicador	Valor	%
	Población que representa fuerza de trabajo emergente (13 a 18 años)	32.00	36.78 %
	Población fuerza de trabajo emergente que actualmente estudia en la	2.00	2.30 %
	total niñ@s en edad preescolar (de 5 a 6 años)	3.00	
	# de niñ@s que están estudiando preescolar	0.00	0.00 %
	# de niños que estudian preescolar	0.00	0.00 %
	Total niñ@s que estudian primaria	34.00	
	# de niños que estudian primaria	0.00	0.00 %
	# de niñas que estudian primaria	0.00	0.00 %
Estudios diversificados	Total niñ@s que estudian secundaria	4.00	
Estudios diversificados	# de niños que estudian secundaria	0.00	0.00 %
Estudios diversificados	# de niñas que estudian secundaria	0.00	0.00 %
Estudios diversificados	# de hombres en edad de trabajar <REVISAR !!!>		
	# de mujeres en edad de trabajar <REVISAR !!!>		
	% de mujeres que trabajan remuneradamente (ocupación) <REVISAR !!!>		
	# de hombres de la fuerza de trabajo emergente que actualmente estudia		
	# de mujeres de la fuerza de trabajo emergente que actualmente estudia		
	Tasa de embarazos en adolescentes (PN) (__ mujeres de 13 a 21 años)		
	# de madres solteras/ hogares	2.00	3.13 %
Meta 5	# de niñ@s menores o iguales a 4 años		
Meta 5	# de niñ@s muertos menores de 5 años en el 20___		
Meta 5	Tasa de mortalidad infantil en menores de 5 años		
Meta 5	Total de niñ@s / niñas nacidos en el 20___	4.00	
Meta 5	% de partos atendidos por enfermeras	0.00	0.00 %
Meta 5	% de partos atendidos por parteras	0.00	0.00 %
Meta 5	% de partos atendidos por médicos		
Meta 5	% de partos atendidos por ella sola		
Meta 5	% de partos atendidos por el marido		
Meta 5	% de partos atendidos por otra persona		
Meta 5	Tasa de desnutrición menores de 5 años (censo base 2001)		

Tematica y Objetivos	Indicador	Valor	%
Meta 6	# de madres murieron antes, durante o postparto en el 20_	0.00	0.00 %
Meta 6	Tasa de mortalidad materna por mil partos atendidos		
	# no de personas se enfermaron de paludismo durante el 20__	0.00	
	# no de personas se enfermaron de dengue clasico durante el 20__	0.00	
	# no de personas se enfermaron de IRAS durante el 20__		
	# no de personas se enfermaron de dengue hemorragico durante el 20__	0.00	
	# no de personas se enfermaron de chagas durante el 20__	0.00	
	# no de personas se enfermaron de tuberculosis durante el 20__		
	# no de personas se enfermaron de alcoholismo durante el 20__	0.00	
	# no de personas se enfermaron de cancer durante el 20__		
	# no de personas se enfermaron de diarreas durante el 20__	0.00	
	# no de personas se enfermaron de la piel durante el 20__	0.00	
	# no de personas se enfermaron de otra categoria durante el 20__	0.00	
	# no niñ@os con discapacidad durante el 20__		
	# viviendas con agua de pozo propio	0.00	0.00 %
	# viviendas con agua de acueducto	42.00	100.00 %
	# viviendas con agua de rio o quebrada	1.00	2.38 %
	# viviendas con servicio sanitario	0.00	0.00 %
	# viviendas con Letrinas	41.00	97.62 %
	# viviendas con Letrinas y las Utilizan	41.00	97.62 %
	# viviendas con Recoleccion de basura	0.00	0.00 %
	# viviendas con Aseo de Calles	0.00	0.00 %
	# viviendas con Energia Electrica Domiciliar	40.00	95.24 %
Vivienda	# total de edificaciones en el municipio		
	# de edificaciones publicas y privadas		
	# de viviendas		
	# de viviendas desocupadas		
	# de viviendas ocupadas		
	# familias con vivienda propia y pagada	42.00	100.00 %

Tematica y Objetivos	Indicador	Valor	%
	# viviendas propias pagando	0.00	0.00 %
	# viviendas alquiladas	0.00	0.00 %
	# viviendas prestadas o cedidas	0.00	0.00 %
Condiciones de la vivienda	# viviendas buen estado	5.00	11.90 %
Condiciones de la vivienda	# viviendas condiciones regulares	28.00	66.67 %
Condiciones de la vivienda	# viviendas mal estado	9.00	21.43 %
Condiciones de la vivienda	# viviendas sin Repello	12.00	28.57 %
Condiciones de la vivienda	# viviendas con piso de tierra	6.00	14.29 %
Condiciones de la vivienda	# viviendas sin cielo falso	1.00	2.38 %
Condiciones de la vivienda	# viviendas techo mal estado	1.00	2.38 %
Condiciones de la vivienda	# viviendas con problemas estructurales	21.00	50.00 %
Condiciones de la vivienda	# viviendas sin ningun problema	6.00	14.29 %
Condiciones de la vivienda	# viviendas con una pieza	24.00	57.14 %
Condiciones de la vivienda	# viviendas con dos piezas	16.00	38.10 %
Condiciones de la vivienda	# viviendas con tres piezas	2.00	4.76 %
Condiciones de la vivienda	# viviendas con cuatro piezas	9.00	21.43 %
Condiciones de la vivienda	# viviendas con cinco piezas	1.00	2.38 %
Condiciones de la vivienda	# viviendas con seis piezas	1.00	2.38 %
Viviendas con baños	# viviendas con cero baños	1.00	2.38 %
Viviendas con baños	# viviendas con un baño	41.00	97.62 %
Viviendas con baños	# viviendas con dos banos	0.00	0.00 %
Viviendas con baños	# viviendas 3 baños o mas	0.00	0.00 %
# familias por vivienda	# viviendas con una familia	42.00	100.00 %
# familias por vivienda	# viviendas con dos familias	0.00	0.00 %
# familias por vivienda	# viviendas con tres familias	0.00	0.00 %
Consumo energetico para cocinar	# viviendas que utilizan electricidad para cocinar	1.00	2.38 %
Consumo energetico para cocinar	# viviendas que utilizan gas volatil para cocinar	1.00	2.38 %
Consumo energetico para cocinar	# viviendas que utilizan kerosen para cocinar	1.00	2.38 %
Consumo energetico para cocinar	# viviendas que utilizan leña para cocinar	42.00	100.00 %

Tematica y Objetivos	Indicador	Valor	%
Consumo energetico para cocinar	# viviendas que utilizan ecofogon para cocinar	1.00	2.38 %
# de dormitorios	# viviendas que tienen una pieza como dormitorio	24.00	57.14 %
Condiciones de la vivienda	# viviendas que tienen dos piezas como dormitorio	16.00	38.10 %
Condiciones de la vivienda	# viviendas que tienen tres piezas como dormitorio	2.00	4.76 %
Condiciones de la vivienda	# viviendas que tienen cuatro piezas como dormitorio	0.00	0.00 %
Participacion	# de hogares donde los hombres participan en organizaciones(mayores	6.00	14.29 %
Participacion	# de hogares donde las mujeres participan en organizaciones(mayores 18	12.00	28.57 %
Participacion	# de hogares donde participa solo un hombre	6.00	14.29 %
Participacion	# de hogares donde participan dos o mas hombres	0.00	0.00 %
Participacion	# de hogares donde participa una sola mujer	12.00	28.57 %
Participacion	# de hogares donde participan dos mujeres	0.00	0.00 %
Participacion	# de hogares donde participan tres o mas mujeres	0.00	0.00 %

Aldea San José del Potrero

# de la Viv.	Nombre del jefe de familia	Ocupado	Desocupado	Edif. Público/Negocio	Estado de la Vivienda B	R	H
1	Ramona Amador	X					X
2	Ada de Jesús Garcia	X					X
3	Liandra Garcia	X				X	
4	Modesto Morgan	X				X	
5	Abel Morgan	X					X
6	Deisi Xiomara Garcia	X				X	
7	Martha Maria Amador	X			X		
8	Maria Agustina Garcia	X				X	
9	Yanira Maribel Rosales	X				X	
10	Aida Edelina Cerrato	X				X	
11	Maria del Carmen Lopez	X					X
12	Teresa de Jesús Garcia	X				X	
13	Genara Lopez Velasquez	X				X	
14	Maria de los Santos Villanueva	X				X	
15	Aida Morgan Garcia	X				X	
16	Isidra Garcia	X					X
17	Genara Morgan	X				X	
18	Yeimi Francelia Garcia	X				X	
19	Maria Magdalena Pineda	X				X	

Aldea San José del Potrero

# de la Viv.	Nombre del jefe de familia	Ocupado	Desocupado	Edif. Público/Negocio	Estado de la Vivienda B	R	H
20	Deisi Estela Garcia	X				X	
21	Mirian Rosibel Rodriguez	X				X	
22	Ana Julia Garcia	X					X
23	Leonso Barrios	X					X
24	Maria Magdalena Garcia	X				X	
25	Cesar Cristobal Garcia	X					X
26	Petronila Diaz Murillo	X			X		
27	Francis Judith Garcia Amador	X				X	
28	Elsa Andino	X					X
29	Ubence Garcia	X			X		
30	Dilcia Maibel Pineda	X			X		
31	Candida Natalia Palma	X			X		
32	Francisca Pineda	X					X
33	Jesús Garcia Lopez	X				X	
34	Pricila del Carmen Garcia	X				X	
35	Angela Rosa Garcia	X				X	
36	Julian Garcia Villanueva	X			X		
37	José Leonardo Avilica	X				X	
38	Dora Ramos	X					

Aldea San José Petrero.

# de la Viv.	Nombre del jefe de familia	Ocupado	Desocupado	Edif. Público/ Negocio	Estado de la Vivienda B	R	M
39	Virgilia de Jesus Vilanova.	X				X	
40	Idalia Marbeli Morgan	X				X	
41	Edita Alvarez	X				X	
42	Eva Maria Murillo	X				X	
43	Pulperia	X		X		X	
44	Pulperia	X		X		X	
45	Pulperia	X		X		X	
46	Pulperia			X		X	
47	Pulperia			X		X	
48	Pulperia			X		X	
49	Pulperia			X		X	
50	Pulperia			X		X	
51	Pulperia			X		X	
52	Escuela Rural					X	
53	Kinder			X		X	
54	Iglesia	X				X	
		42		9	5	38	10

Cuadro Resumen

Descripción Edificación	#
Vivienda Ocupada	42
Vivienda Desocupada	00
Iglesias	01
Centro Comunal	00
Escuelas	01
Kinder	01
Cesar	00
Negocios	09
Edificio Gubernamental	00

Total → 54

1980

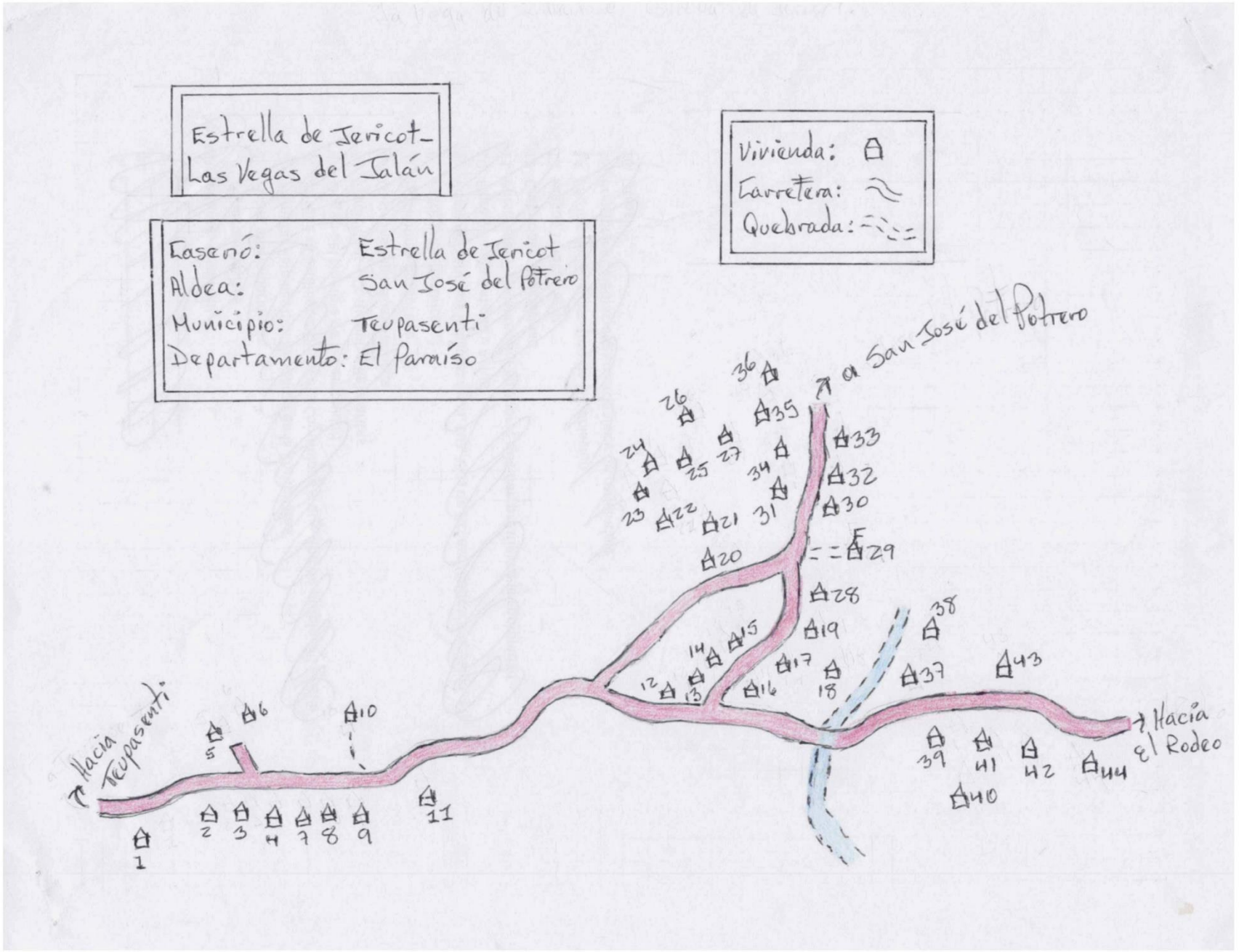
Estrella de Jericot-
Las Vegas del Jalán
Caserío: Estrella de Jericot
Aldea: San José del Potrero
Municipio: Teupasenti
Departamento: El Paraíso
Vivienda:
Carretera:
Quebrada:
a San José del Potrero
Hacia Teupasenti
Hacia El Rodeo

Indicadores de Linea Base

Departamento EL PARAISO
Codigo Municipio 0715
Nombre del Municipio Teupasenti

Nombre La Vega Estrella de
Codigo
Tipo Comunidad: Caserio

Total Encuestas: 21

Tematica y Objetivos	Indicador	Valor	%
Datos Generales sobre poblacion	Población total	81.00	
Datos Generales sobre poblacion	Población femenina	38.00	46.91 %
Datos Generales sobre poblacion	Población masculina	43.00	53.09 %
Datos Generales sobre poblacion	Promedio de personas por vivienda	3.86	
Datos Generales sobre poblacion	Población menor de 5 años		
Datos Generales sobre poblacion	Población ubicada en el rango de 5 a 12 años		
Datos Generales sobre poblacion	Población ubicada en el rango de 13 a 18 años	13.00	16.05 %
Datos Generales sobre poblacion	Población ubicada en el rango de 19 a 30 años		
Datos Generales sobre poblacion	Población ubicada en el rango de 31 a 50 años		
Datos Generales sobre poblacion	Población ubicada en el rango de 51 años y más		
Fuerza de Trabajo	Poblacion en edad de Trabajar (PET)	70.00	86.42 %
Fuerza de Trabajo	Poblacion Economicamente Activa (PEA)	37.00	52.86 %
Fuerza de Trabajo	Poblacion Economicamente Inactiva(PEI)	33.00	47.14 %
Fuerza de Trabajo	Tasa de desempleao año pasado		
Meta 1	Total hogares con ingresos diario per cápita menor a $ 1.00	17.00	80.95 %
Meta 1	Total hogares con ingresos diario per cápita de $ 1.00 a 2.00	4.00	19.05 %
Meta 1	Total hogares con ingresos diario per cápita mayor a $ 2.00	0.00	0.00 %
Meta 1	Tasa de pobreza segun censo poblacion y vivienda		
Meta 1	Tasa de pobrza extrema segun censo 2001		
Meta 2	Total hogares que los ingresos les ajusta para alimentarse los 3 tiempos	21.00	100.00 %
Meta 2	Total hogares que los ingresos les ajusta para alimentarse los 2 tiempos	0.00	0.00 %
Ingresos por remesas	# Hogares que reciben remesas	1.00	4.76 %
Ingresos por remesas	# Hogares que reciben remesas menos de Lps. 1000.00	0.00	0.00 %
Ingresos por remesas	# Hogares que reciben remesas de Lps. 1001.00 a 2000	0.00	0.00 %
Ingresos por remesas	# Hogares que reciben remesas de Lps. 2001.00 en adelante	0.00	0.00 %

Tematica y Objetivos	Indicador	Valor	%
Familias Trabajan la tierra y producen	# hogares que trabajan por cuenta propia la tierra	16.00	76.19 %
Familias Trabajan la tierra y producen	# hogares trabajan tierra totalmente pagada	2.00	9.52 %
Familias Trabajan la tierra y producen	# hogares trabajan tierra propia pagando	0.00	0.00 %
Familias Trabajan la tierra y producen	# hogares trabajan en tierra alquilada y prestada	12.00	57.14 %
Familias Trabajan la tierra y producen	# hogares trabajan en tierra en litigio y comunal	0.00	0.00 %
Familias Trabajan la tierra y producen	# hogares que no tiene tierra	7.00	33.33 %
Familias Trabajan la tierra y producen	# hogares que producen alimento	15.00	93.75 %
Familias Trabajan la tierra y producen	# hogares que producen alimento para autoconsumo	0.00	0.00 %
Personas Trabajan la tierra por familia	# viviendas donde trabaja una persona por familia	12.00	57.14 %
Personas Trabajan la tierra por familia	# viviendas donde trabajan dos persona por familia	4.00	19.05 %
Personas Trabajan la tierra por familia	# viviendas donde trabajan tres personas por familia	3.00	14.29 %
Personas Trabajan la tierra por familia	# viviendas donde trabajan 4 o más personas por familia	2.00	9.52 %
Datos Generales sobre poblacion	# de niñ@s en edad de estudiar	40.00	49.38 %
Datos Generales sobre poblacion	# de niñ@s en edad escolar que actualmente estudian	12.00	30.00 %
Datos Generales sobre poblacion	niñ@s en edad escolar que actualmente no estudian	28.00	70.00 %
Datos Generales sobre poblacion	# de niñ@s en edad de estudiar del sexo femenino	0.00	0.00 %
Datos Generales sobre poblacion	# de niñ@s en edad de estudiar del sexo masculino	0.00	0.00 %
Datos Generales sobre poblacion	# de niñ@s que actualmente estudian del sexo masculino	0.00	0.00 %
Datos Generales sobre poblacion	# de niñ@s que actualmente estudian del sexo femenino	0.00	0.00 %
Meta 3	# de niñ@s en edad preescolar (de 5 a 6 años)	4.00	10.00 %
Meta 3	# de niñ@s que están estudiando preescolar	0.00	0.00 %
	# de niñ@s en edad de estudiar primaria (7 a 12 años)	10.00	25.00 %
	# de niñ@s que estudian primaria	7.00	70.00 %
	# de niñ@s en edad de estudiar plan básico (13 a 15 años)	5.00	12.50 %
	# de niñ@s que actualmente cursan plan básico	0.00	0.00 %
Estudios diversificados	# de niñ@s en edad de estudiar diversificado (16 a 18 años)	8.00	20.00 %
Estudios diversificados	# de niñ@s que actualmente cursan diversificado	0.00	0.00 %
Estudios diversificados	# de niñ@s en edad de estudiar universidad (19 a 23 años)	13.00	32.50 %
Estudios diversificados	# jóvenes que actualmente estudian en la universidad	0.00	0.00 %

Tematica y Objetivos	Indicador	Valor	%
	Población que representa fuerza de trabajo emergente (13 a 18 años)	13.00	32.50 %
	Población fuerza de trabajo emergente que actualmente estudia en la	0.00	0.00 %
	total niñ@s en edad preescolar (de 5 a 6 años)	0.00	
	# de niñ@s que están estudiando preescolar	0.00	
	# de niños que estudian preescolar	0.00	
	Total niñ@s que estudian primaria	12.00	
	# de niños que estudian primaria	0.00	0.00 %
	# de niñas que estudian primaria	0.00	0.00 %
Estudios diversificados	Total niñ@s que estudian secundaria	0.00	
Estudios diversificados	# de niños que estudian secundaria	0.00	
Estudios diversificados	# de niñas que estudian secundaria	0.00	
Estudios diversificados	# de hombres en edad de trabajar <REVISAR !!!>		
	# de mujeres en edad de trabajar <REVISAR !!!>		
	% de mujeres que trabajan remuneradamente (ocupación) <REVISAR !!!>		
	# de hombres de la fuerza de trabajo emergente que actualmente estudia		
	# de mujeres de la fuerza de trabajo emergente que actualmente estudia		
	Tasa de embarazos en adolescentes (PN) (__ mujeres de 13 a 21 años)		
	# de madres solteras/ hogares	1.00	4.55 %
Meta 5	# de niñ@s menores o iguales a 4 años		
Meta 5	# de niñ@s muertos menores de 5 años en el 20___		
Meta 5	Tasa de mortalidad infantil en menores de 5 años		
Meta 5	Total de niñ@s / niñas nacidos en el 20___	0.00	
Meta 5	% de partos atendidos por enfermeras	0.00	
Meta 5	% de partos atendidos por parteras	0.00	
Meta 5	% de partos atendidos por médicos		
Meta 5	% de partos atendidos por ella sola		
Meta 5	% de partos atendidos por el marido		
Meta 5	% de partos atendidos por otra persona		
Meta 5	Tasa de desnutrición menores de 5 años (censo base 2001)		

Tematica y Objetivos	Indicador	Valor	%
Meta 6	# de madres murieron antes, durante o postparto en el 20_	0.00	0.00 %
Meta 6	Tasa de mortalidad materna por mil partos atendidos		
	# no de personas se enfermaron de paludismo durante el 20__	0.00	
	# no de personas se enfermaron de dengue clasico durante el 20__	0.00	
	# no de personas se enfermaron de IRAS durante el 20__		
	# no de personas se enfermaron de dengue hemorragico durante el 20__	0.00	
	# no de personas se enfermaron de chagas durante el 20__	0.00	
	# no de personas se enfermaron de tuberculosis durante el 20__		
	# no de personas se enfermaron de alcoholismo durante el 20__	0.00	
	# no de personas se enfermaron de cancer durante el 20__		
	# no de personas se enfermaron de diarreas durante el 20__	0.00	
	# no de personas se enfermaron de la piel durante el 20__	0.00	
	# no de personas se enfermaron de otra categoria durante el 20__	0.00	
	# no niñ@os con discapacidad durante el 20__		
	# viviendas con agua de pozo propio	0.00	0.00 %
	# viviendas con agua de acueducto	8.00	38.10 %
	# viviendas con agua de rio o quebrada	12.00	57.14 %
	# viviendas con servicio sanitario	0.00	0.00 %
	# viviendas con Letrinas	21.00	100.00 %
	# viviendas con Letrinas y las Utilizan	21.00	100.00 %
	# viviendas con Recoleccion de basura	0.00	0.00 %
	# viviendas con Aseo de Calles	0.00	0.00 %
	# viviendas con Energia Electrica Domiciliar	0.00	0.00 %
Vivienda	# total de edificaciones en el municipio		
	# de edificaciones publicas y privadas		
	# de viviendas		
	# de viviendas desocupadas		
	# de viviendas ocupadas		
	# familias con vivienda propia y pagada	19.00	90.48 %

Tematica y Objetivos	Indicador	Valor	%
	# viviendas propias pagando	0.00	0.00 %
	# viviendas alquiladas	0.00	0.00 %
	# viviendas prestadas o cedidas	2.00	9.52 %
Condiciones de la vivienda	# viviendas buen estado	0.00	0.00 %
Condiciones de la vivienda	# viviendas condiciones regulares	17.00	80.95 %
Condiciones de la vivienda	# viviendas mal estado	4.00	19.05 %
Condiciones de la vivienda	# viviendas sin Repello	15.00	71.43 %
Condiciones de la vivienda	# viviendas con piso de tierra	0.00	0.00 %
Condiciones de la vivienda	# viviendas sin cielo falso	1.00	4.76 %
Condiciones de la vivienda	# viviendas techo mal estado	1.00	4.76 %
Condiciones de la vivienda	# viviendas con problemas estructurales	2.00	9.52 %
Condiciones de la vivienda	# viviendas sin ningun problema	0.00	0.00 %
Condiciones de la vivienda	# viviendas con una pieza	11.00	52.38 %
Condiciones de la vivienda	# viviendas con dos piezas	10.00	47.62 %
Condiciones de la vivienda	# viviendas con tres piezas	0.00	0.00 %
Condiciones de la vivienda	# viviendas con cuatro piezas	5.00	23.81 %
Condiciones de la vivienda	# viviendas con cinco piezas	4.00	19.05 %
Condiciones de la vivienda	# viviendas con seis piezas	0.00	0.00 %
Viviendas con baños	# viviendas con cero baños	1.00	4.76 %
Viviendas con baños	# viviendas con un baño	20.00	95.24 %
Viviendas con baños	# viviendas con dos banos	0.00	0.00 %
Viviendas con baños	# viviendas 3 baños o mas	0.00	0.00 %
# familias por vivienda	# viviendas con una familia	21.00	100.00 %
# familias por vivienda	# viviendas con dos familias	0.00	0.00 %
# familias por vivienda	# viviendas con tres familias	0.00	0.00 %
Consumo energetico para cocinar	# viviendas que utilizan electricidad para cocinar	0.00	0.00 %
Consumo energetico para cocinar	# viviendas que utilizan gas volatil para cocinar	0.00	0.00 %
Consumo energetico para cocinar	# viviendas que utilizan kerosen para cocinar	0.00	0.00 %
Consumo energetico para cocinar	# viviendas que utilizan leña para cocinar	21.00	100.00 %

Tematica y Objetivos	Indicador	Valor	%
Consumo energetico para cocinar	# viviendas que utilizan ecofogon para cocinar	0.00	0.00 %
# de dormitorios	# viviendas que tienen una pieza como dormitorio	11.00	52.38 %
Condiciones de la vivienda	# viviendas que tienen dos piezas como dormitorio	10.00	47.62 %
Condiciones de la vivienda	# viviendas que tienen tres piezas como dormitorio	0.00	0.00 %
Condiciones de la vivienda	# viviendas que tienen cuatro piezas como dormitorio	0.00	0.00 %
Participacion	# de hogares donde los hombres participan en organizaciones(mayores	15.00	71.43 %
Participacion	# de hogares donde las mujeres participan en organizaciones(mayores 18	20.00	95.24 %
Participacion	# de hogares donde participa solo un hombre	15.00	71.43 %
Participacion	# de hogares donde participan dos o mas hombres	0.00	0.00 %
Participacion	# de hogares donde participa una sola mujer	20.00	95.24 %
Participacion	# de hogares donde participan dos mujeres	0.00	0.00 %
Participacion	# de hogares donde participan tres o mas mujeres	0.00	0.00 %

Estrella de Jericot - Las Vegas del Jalán, San José de El Potrero

# de la Viv.	Nombre del jefe de familia	Ocupado	Desocupado	Edif. Público / Negocio	Estado de la Vivienda B	R	M
01	Jaime Pineda		x			x	
02	Juan García	x				x	
03	José García	x				x	
04	Juan García		x			x	
05	Pedro López	x				x	
06	Humberto Palma		x			x	
07	Reimundo García	x				x	
08	Nelson García	x				x	
09	Catalino Amador	x				x	
10	Augusto Castellanos		x			x	
11	Tránsito Salgado	x				x	
12	Silvano Palma	x				x	
13	Francisco Morgan	x				x	
14	Mario Palma	x				x	
15	Jenny Palma	x				x	
16	Manuel Padilla	x				x	
17	Danilo Pineda	x				x	
18	Nieves Padilla	x				x	
19	Melvin Serrato	x				x	
20	Ramón Villanueva	x				x	
21	Daysi García	x				x	
22	Mario Palma		x			x	
		17	05	00	00	22	00

Estrella de Jericot - Las Vegas del Jalán, San José de El Potrero

# de la Viv.	Nombre del jefe de familia	Ocupado	Desocupado	Edif. Público / Negocio	Estado de la Vivienda B	R	M
23	Pedro García	x				x	
24	Bessy Palma	x				x	
25	Rubén López	x				x	
26	Juan Bautista López	x				x	
27	Matilde Villanueva	x				x	
28	Albin Serrato	x					
29	Esc. Rubén López Vega	(x)		x	x		
30	Sonia Díaz	x				x	
31	Francisco Díaz	x				x	
32	Concepción Alvarado		x			x	
33	Felipe Rosales	x				x	
34	Alonso Varela	x				x	
35	Waldina Mendez		x			x	
36	Isidro Soto	x				x	
37	Vicente Morgan	x				x	
38	Modesta Morgan	x				x	
39	Cristian Figueroa	x				x	
40	Francisco Andino	x				x	
41	Eugenio Torres		x			x	
42	Emma Morgan	x				x	
43	Genaro Morgan	x				x	
44	Vicente Villanueva	x				x	
		18	03	01	01	21	00
	Total →	35	08	01	01	43	00

-

Cuadro Resumen

Descripción Edificación	#
Vivienda Ocupada	35
Vivienda Desocupada	08
Iglesias	00
Centro Comunal	00
Escuelas	01
Kinder	00
Cesar	00
Negocios	00
Edificio Gubernamental	00

Total → 44

AREA URBANA Y SUS BARRIOS

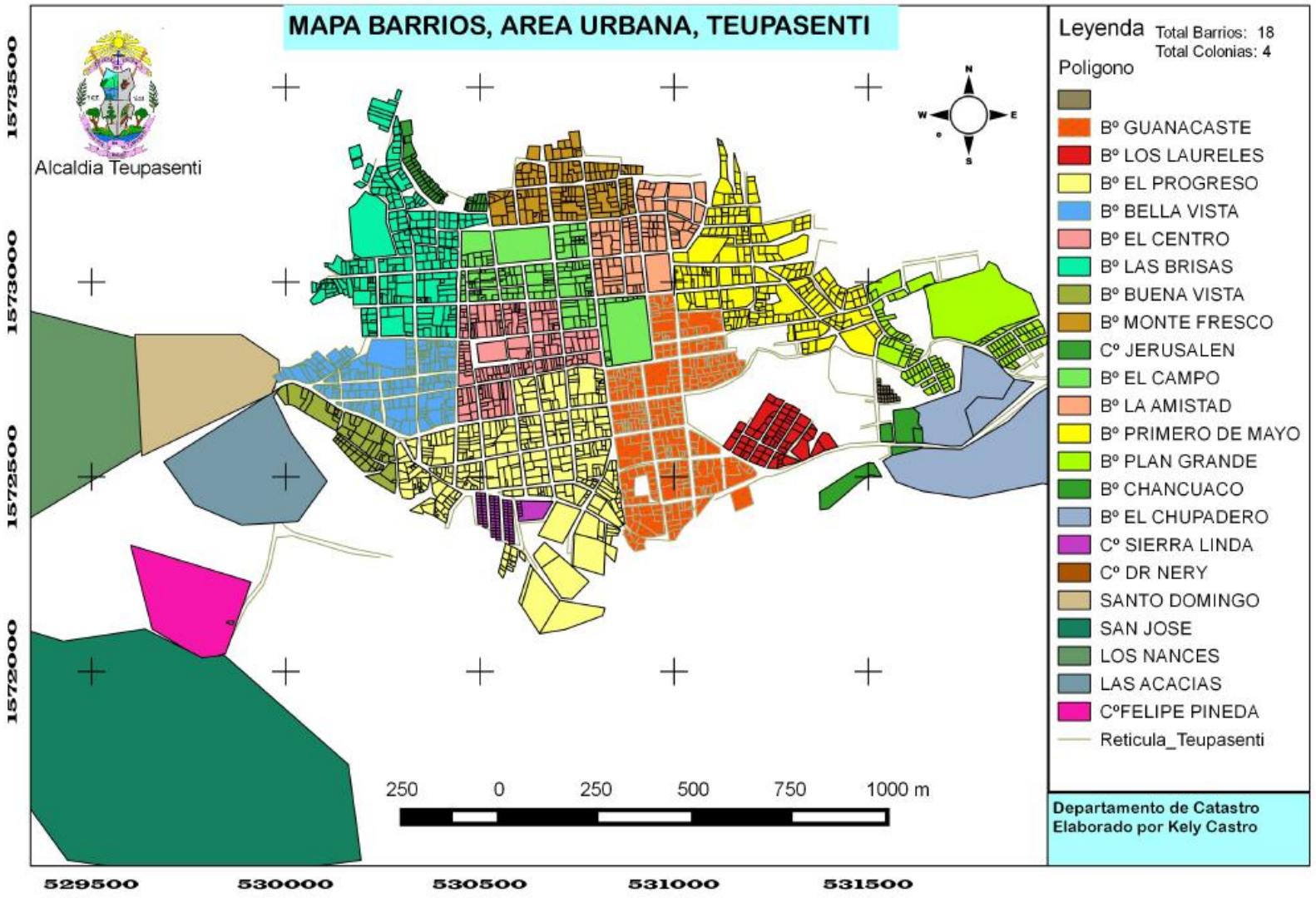

1990

Elaborado por:
Kely Castro

MAPA GEOGRAFICO
CASCO URBANO DE TEUPASENTI

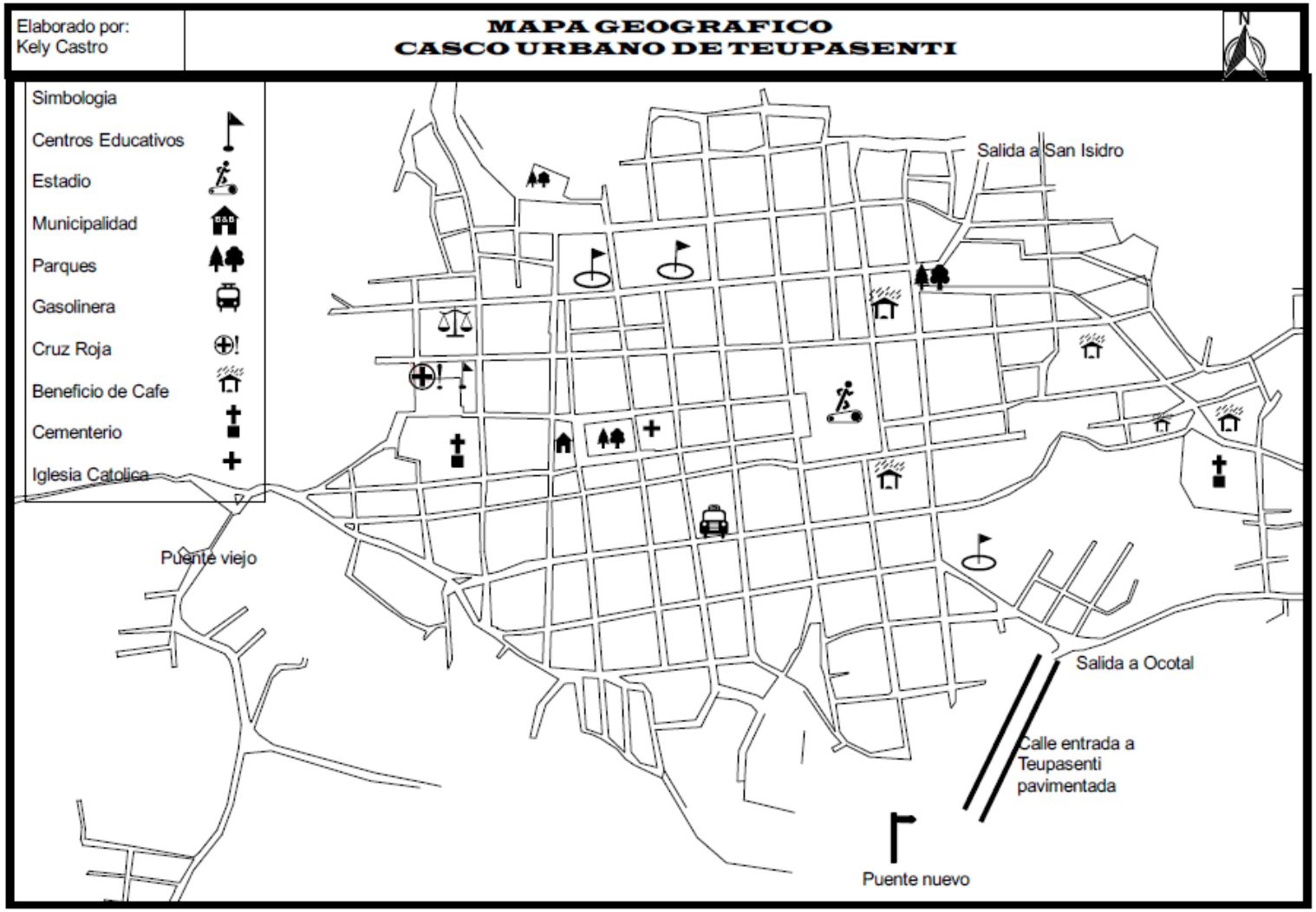

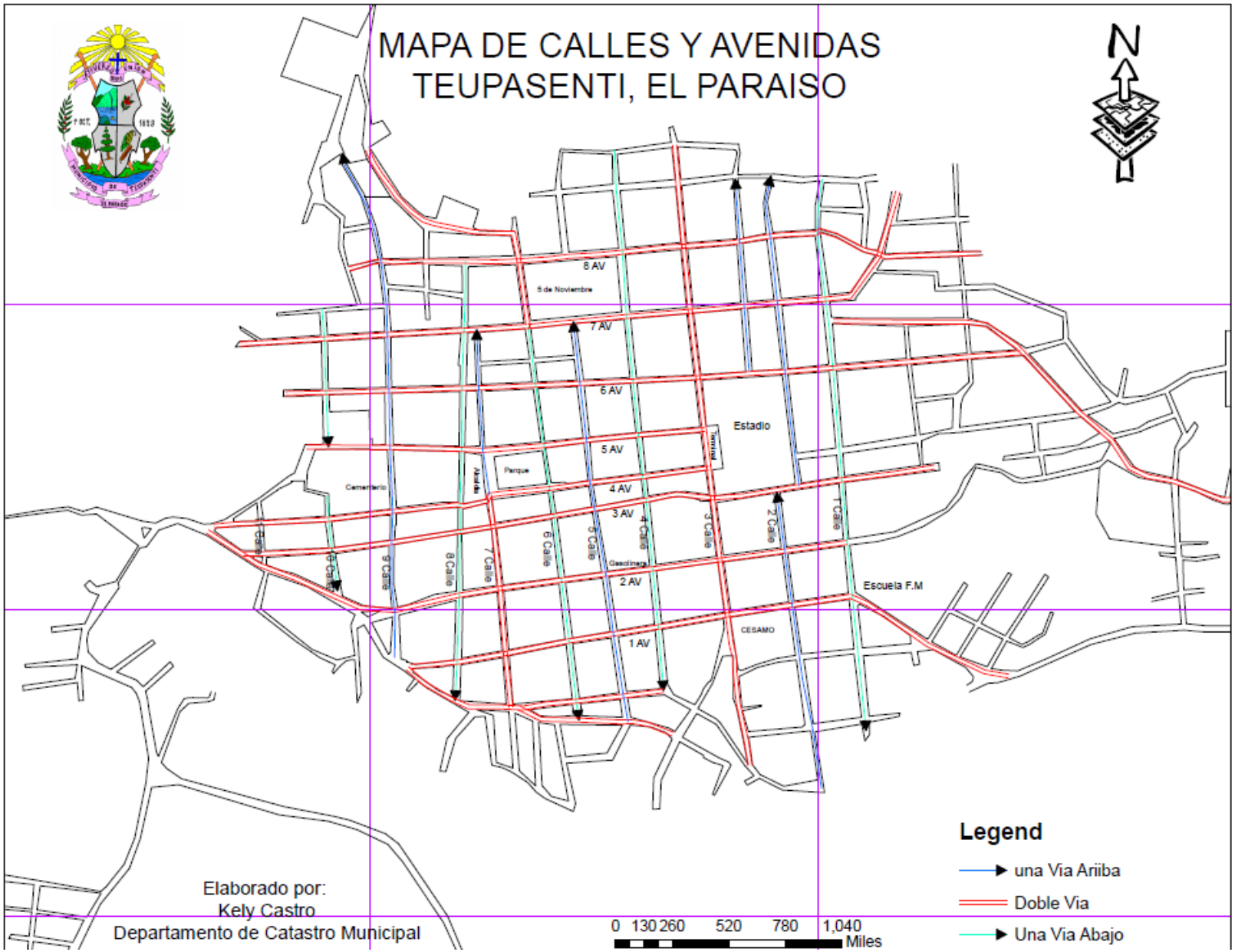
MAPA DE CALLES Y AVENIDAS
TEUPASENTI, EL PARAISO
N
8 AV
5 de Noviembre
7 AV
6 AV
5 AV
4 AV
3 AV
2 AV
1 AV
Estadio
Parque
Cementerio
Gasolinera
Escuela F.M
CESAMO
Elaborado por:
Kely Castro
Departamento de Catastro Municipal
0 130 260 520 780 1,040
Miles
Legend
una Via Ariiba
Doble Via
Una Via Abajo

1992

Indicadores de Linea Base

Departamento	EL PARAISO	Nombre	B. EL CENTRO		
Codigo Municipio	0715	Codigo		Total Encuestas:	47
Nombre del Municipio	Teupasenti	Tipo Comunidad:	Barrio		

Tematica y Objetivos	Indicador	Valor	%
Datos Generales sobre poblacion	Población total	130.00	
Datos Generales sobre poblacion	Población femenina	81.00	62.31 %
Datos Generales sobre poblacion	Población masculina	49.00	37.69 %
Datos Generales sobre poblacion	Promedio de personas por vivienda	2.77	
Datos Generales sobre poblacion	Población menor de 5 años		
Datos Generales sobre poblacion	Población ubicada en el rango de 5 a 12 años		
Datos Generales sobre poblacion	Población ubicada en el rango de 13 a 18 años	19.00	14.62 %
Datos Generales sobre poblacion	Población ubicada en el rango de 19 a 30 años		
Datos Generales sobre poblacion	Población ubicada en el rango de 31 a 50 años		
Datos Generales sobre poblacion	Población ubicada en el rango de 51 años y más		
Fuerza de Trabajo	Poblacion en edad de Trabajar (PET)	112.00	86.15 %
Fuerza de Trabajo	Poblacion Economicamente Activa (PEA)	68.00	60.71 %
Fuerza de Trabajo	Poblacion Economicamente Inactiva(PEI)	44.00	39.29 %
Fuerza de Trabajo	Tasa de desempleao año pasado		
Meta 1	Total hogares con ingresos diario per cápita menor a $ 1.00	5.00	10.64 %
Meta 1	Total hogares con ingresos diario per cápita de $ 1.00 a 2.00	10.00	21.28 %
Meta 1	Total hogares con ingresos diario per cápita mayor a $ 2.00	32.00	68.09 %
Meta 1	Tasa de pobreza segun censo poblacion y vivienda		
Meta 1	Tasa de pobrza extrema segun censo 2001		
Meta 2	Total hogares que los ingresos les ajusta para alimentarse los 3 tiempos	47.00	100.00 %
Meta 2	Total hogares que los ingresos les ajusta para alimentarse los 2 tiempos	0.00	0.00 %
Ingresos por remesas	# Hogares que reciben remesas	0.00	0.00 %
Ingresos por remesas	# Hogares que reciben remesas menos de Lps. 1000.00	0.00	
Ingresos por remesas	# Hogares que reciben remesas de Lps. 1001.00 a 2000	0.00	
Ingresos por remesas	# Hogares que reciben remesas de Lps. 2001.00 en adelante	0.00	

Tematica y Objetivos	Indicador	Valor	%
Familias Trabajan la tierra y producen	# hogares que trabajan por cuenta propia la tierra	1.00	2.13 %
Familias Trabajan la tierra y producen	# hogares trabajan tierra totalmente pagada	1.00	2.13 %
Familias Trabajan la tierra y producen	# hogares trabajan tierra propia pagando	0.00	0.00 %
Familias Trabajan la tierra y producen	# hogares trabajan en tierra alquilada y prestada	0.00	0.00 %
Familias Trabajan la tierra y producen	# hogares trabajan en tierra en litigio y comunal	1.00	2.13 %
Familias Trabajan la tierra y producen	# hogares que no tiene tierra	45.00	95.74 %
Familias Trabajan la tierra y producen	# hogares que producen alimento	1.00	100.00 %
Familias Trabajan la tierra y producen	# hogares que producen alimento para autoconsumo	1.00	100.00 %
Personas Trabajan la tierra por familia	# viviendas donde trabaja una persona por familia	28.00	59.57 %
Personas Trabajan la tierra por familia	# viviendas donde trabajan dos persona por familia	17.00	36.17 %
Personas Trabajan la tierra por familia	# viviendas donde trabajan tres personas por familia	2.00	4.26 %
Personas Trabajan la tierra por familia	# viviendas donde trabajan 4 o más personas por familia	0.00	0.00 %
Datos Generales sobre poblacion	# de niñ@s en edad de estudiar	40.00	30.77 %
Datos Generales sobre poblacion	# de niñ@s en edad escolar que actualmente estudian	37.00	92.50 %
Datos Generales sobre poblacion	niñ@s en edad escolar que actualmente no estudian	3.00	7.50 %
Datos Generales sobre poblacion	# de niñ@s en edad de estudiar del sexo femenino	0.00	0.00 %
Datos Generales sobre poblacion	# de niñ@s en edad de estudiar del sexo masculino	0.00	0.00 %
Datos Generales sobre poblacion	# de niñ@s que actualmente estudian del sexo masculino	0.00	0.00 %
Datos Generales sobre poblacion	# de niñ@s que actualmente estudian del sexo femenino	0.00	0.00 %
Meta 3	# de niñ@s en edad preescolar (de 5 a 6 años)	4.00	10.00 %
Meta 3	# de niñ@s que están estudiando preescolar	3.00	75.00 %
	# de niñ@s en edad de estudiar primaria (7 a 12 años)	11.00	27.50 %
	# de niñ@s que estudian primaria	3.00	27.27 %
	# de niñ@s en edad de estudiar plan básico (13 a 15 años)	5.00	12.50 %
	# de niñ@s que actualmente cursan plan básico	4.00	80.00 %
Estudios diversificados	# de niñ@s en edad de estudiar diversificado (16 a 18 años)	13.00	32.50 %
Estudios diversificados	# de niñ@s que actualmente cursan diversificado	12.00	92.31 %
Estudios diversificados	# de niñ@s en edad de estudiar universidad (19 a 23 años)	7.00	17.50 %
Estudios diversificados	# jóvenes que actualmente estudian en la universidad	2.00	28.57 %

Tematica y Objetivos	Indicador	Valor	%
	Población que representa fuerza de trabajo emergente (13 a 18 años)	18.00	45.00 %
	Población fuerza de trabajo emergente que actualmente estudia en la	16.00	40.00 %
	total niñ@s en edad preescolar (de 5 a 6 años)	3.00	
	# de niñ@s que están estudiando preescolar	0.00	0.00 %
	# de niños que estudian preescolar	0.00	0.00 %
	Total niñ@s que estudian primaria	5.00	
	# de niños que estudian primaria	0.00	0.00 %
	# de niñas que estudian primaria	0.00	0.00 %
Estudios diversificados	Total niñ@s que estudian secundaria	27.00	
Estudios diversificados	# de niños que estudian secundaria	0.00	0.00 %
Estudios diversificados	# de niñas que estudian secundaria	0.00	0.00 %
Estudios diversificados	# de hombres en edad de trabajar <REVISAR !!!>		
	# de mujeres en edad de trabajar <REVISAR !!!>		
	% de mujeres que trabajan remuneradamente (ocupación) <REVISAR !!!>		
	# de hombres de la fuerza de trabajo emergente que actualmente estudia		
	# de mujeres de la fuerza de trabajo emergente que actualmente estudia		
	Tasa de embarazos en adolescentes (PN) (__ mujeres de 13 a 21 años)		
	# de madres solteras/ hogares	2.00	3.70 %
Meta 5	# de niñ@s menores o iguales a 4 años		
Meta 5	# de niñ@s muertos menores de 5 años en el 20___		
Meta 5	Tasa de mortalidad infantil en menores de 5 años		
Meta 5	Total de niñ@s / niñas nacidos en el 20___	27.00	
Meta 5	% de partos atendidos por enfermeras	0.00	0.00 %
Meta 5	% de partos atendidos por parteras	0.00	0.00 %
Meta 5	% de partos atendidos por médicos		
Meta 5	% de partos atendidos por ella sola		
Meta 5	% de partos atendidos por el marido		
Meta 5	% de partos atendidos por otra persona		
Meta 5	Tasa de desnutrición menores de 5 años (censo base 2001)		

Tematica y Objetivos	Indicador	Valor	%
Meta 6	# de madres murieron antes, durante o postparto en el 20_	0.00	0.00 %
Meta 6	Tasa de mortalidad materna por mil partos atendidos		
	# no de personas se enfermaron de paludismo durante el 20__	0.00	0.00 %
	# no de personas se enfermaron de dengue clasico durante el 20__	7.00	63.64 %
	# no de personas se enfermaron de IRAS durante el 20__		
	# no de personas se enfermaron de dengue hemorragico durante el 20__	0.00	0.00 %
	# no de personas se enfermaron de chagas durante el 20__	0.00	0.00 %
	# no de personas se enfermaron de tuberculosis durante el 20__		
	# no de personas se enfermaron de alcoholismo durante el 20__	0.00	0.00 %
	# no de personas se enfermaron de cancer durante el 20__		
	# no de personas se enfermaron de diarreas durante el 20__	0.00	0.00 %
	# no de personas se enfermaron de la piel durante el 20__	0.00	0.00 %
	# no de personas se enfermaron de otra categoria durante el 20__	4.00	36.36 %
	# no niñ@os con discapacidad durante el 20__		
	# viviendas con agua de pozo propio	0.00	0.00 %
	# viviendas con agua de acueducto	47.00	100.00 %
	# viviendas con agua de rio o quebrada	0.00	0.00 %
	# viviendas con servicio sanitario	46.00	97.87 %
	# viviendas con Letrinas	47.00	100.00 %
	# viviendas con Letrinas y las Utilizan	47.00	100.00 %
	# viviendas con Recoleccion de basura	0.00	0.00 %
	# viviendas con Aseo de Calles	0.00	0.00 %
	# viviendas con Energia Electrica Domiciliar	45.00	95.74 %
Vivienda	# total de edificaciones en el municipio		
	# de edificaciones publicas y privadas		
	# de viviendas		
	# de viviendas desocupadas		
	# de viviendas ocupadas		
	# familias con vivienda propia y pagada	43.00	91.49 %

Tematica y Objetivos	Indicador	Valor	%
	# viviendas propias pagando	0.00	0.00 %
	# viviendas alquiladas	3.00	6.38 %
	# viviendas prestadas o cedidas	1.00	2.13 %
Condiciones de la vivienda	# viviendas buen estado	44.00	93.62 %
Condiciones de la vivienda	# viviendas condiciones regulares	3.00	6.38 %
Condiciones de la vivienda	# viviendas mal estado	0.00	0.00 %
Condiciones de la vivienda	# viviendas sin Repello	47.00	100.00 %
Condiciones de la vivienda	# viviendas con piso de tierra	47.00	100.00 %
Condiciones de la vivienda	# viviendas sin cielo falso	47.00	100.00 %
Condiciones de la vivienda	# viviendas techo mal estado	47.00	100.00 %
Condiciones de la vivienda	# viviendas con problemas estructurales	47.00	100.00 %
Condiciones de la vivienda	# viviendas sin ningun problema	47.00	100.00 %
Condiciones de la vivienda	# viviendas con una pieza	3.00	6.38 %
Condiciones de la vivienda	# viviendas con dos piezas	29.00	61.70 %
Condiciones de la vivienda	# viviendas con tres piezas	12.00	25.53 %
Condiciones de la vivienda	# viviendas con cuatro piezas	24.00	51.06 %
Condiciones de la vivienda	# viviendas con cinco piezas	4.00	8.51 %
Condiciones de la vivienda	# viviendas con seis piezas	3.00	6.38 %
Viviendas con baños	# viviendas con cero baños	0.00	0.00 %
Viviendas con baños	# viviendas con un baño	43.00	91.49 %
Viviendas con baños	# viviendas con dos banos	4.00	8.51 %
Viviendas con baños	# viviendas 3 baños o mas	0.00	0.00 %
# familias por vivienda	# viviendas con una familia	46.00	97.87 %
# familias por vivienda	# viviendas con dos familias	1.00	2.13 %
# familias por vivienda	# viviendas con tres familias	0.00	0.00 %
Consumo energetico para cocinar	# viviendas que utilizan electricidad para cocinar	47.00	100.00 %
Consumo energetico para cocinar	# viviendas que utilizan gas volatil para cocinar	47.00	100.00 %
Consumo energetico para cocinar	# viviendas que utilizan kerosen para cocinar	47.00	100.00 %
Consumo energetico para cocinar	# viviendas que utilizan leña para cocinar	47.00	100.00 %

Tematica y Objetivos	Indicador	Valor	%
Consumo energetico para cocinar	# viviendas que utilizan ecofogon para cocinar	47.00	100.00 %
# de dormitorios	# viviendas que tienen una pieza como dormitorio	3.00	6.38 %
Condiciones de la vivienda	# viviendas que tienen dos piezas como dormitorio	29.00	61.70 %
Condiciones de la vivienda	# viviendas que tienen tres piezas como dormitorio	12.00	25.53 %
Condiciones de la vivienda	# viviendas que tienen cuatro piezas como dormitorio	3.00	6.38 %
Participacion	# de hogares donde los hombres participan en organizaciones(mayores	9.00	19.15 %
Participacion	# de hogares donde las mujeres participan en organizaciones(mayores 18	11.00	23.40 %
Participacion	# de hogares donde participa solo un hombre	9.00	19.15 %
Participacion	# de hogares donde participan dos o mas hombres	0.00	0.00 %
Participacion	# de hogares donde participa una sola mujer	11.00	23.40 %
Participacion	# de hogares donde participan dos mujeres	0.00	0.00 %
Participacion	# de hogares donde participan tres o mas mujeres	0.00	0.00 %

Indicadores de Linea Base

Departamento	EL PARAISO	Nombre	COL. NUEVA JERUSALEN		
Codigo Municipio	0715	Codigo		Total Encuestas:	30
Nombre del Municipio	Teupasenti	Tipo Comunidad:	Colonia		

Tematica y Objetivos	Indicador	Valor	%
Datos Generales sobre poblacion	Población total	146.00	
Datos Generales sobre poblacion	Población femenina	78.00	53.42 %
Datos Generales sobre poblacion	Población masculina	68.00	46.58 %
Datos Generales sobre poblacion	Promedio de personas por vivienda	4.87	
Datos Generales sobre poblacion	Población menor de 5 años		
Datos Generales sobre poblacion	Población ubicada en el rango de 5 a 12 años		
Datos Generales sobre poblacion	Población ubicada en el rango de 13 a 18 años	28.00	19.18 %
Datos Generales sobre poblacion	Población ubicada en el rango de 19 a 30 años		
Datos Generales sobre poblacion	Población ubicada en el rango de 31 a 50 años		
Datos Generales sobre poblacion	Población ubicada en el rango de 51 años y más		
Fuerza de Trabajo	Poblacion en edad de Trabajar (PET)	116.00	79.45 %
Fuerza de Trabajo	Poblacion Economicamente Activa (PEA)	48.00	41.38 %
Fuerza de Trabajo	Poblacion Economicamente Inactiva(PEI)	68.00	58.62 %
Fuerza de Trabajo	Tasa de desempleao año pasado		
Meta 1	Total hogares con ingresos diario per cápita menor a $ 1.00	13.00	43.33 %
Meta 1	Total hogares con ingresos diario per cápita de $ 1.00 a 2.00	11.00	36.67 %
Meta 1	Total hogares con ingresos diario per cápita mayor a $ 2.00	6.00	20.00 %
Meta 1	Tasa de pobreza segun censo poblacion y vivienda		
Meta 1	Tasa de pobrza extrema segun censo 2001		
Meta 2	Total hogares que los ingresos les ajusta para alimentarse los 3 tiempos	23.00	76.67 %
Meta 2	Total hogares que los ingresos les ajusta para alimentarse los 2 tiempos	7.00	23.33 %
Meta 2	Total hogares que los ingresos les ajusta para alimentarse los 2 tiempos	0.00	0.00 %
Ingresos por remesas	# Hogares que reciben remesas	1.00	3.33 %
Ingresos por remesas	# Hogares que reciben remesas menos de Lps. 1000.00	0.00	0.00 %
Ingresos por remesas	# Hogares que reciben remesas de Lps. 1001.00 a 2000	0.00	0.00 %

Tematica y Objetivos	Indicador	Valor	%
Ingresos por remesas	# Hogares que reciben remesas de Lps. 2001.00 en adelante	0.00	0.00 %
Familias Trabajan la tierra y producen	# hogares que trabajan por cuenta propia la tierra	11.00	36.67 %
Familias Trabajan la tierra y producen	# hogares trabajan tierra totalmente pagada	6.00	20.00 %
Familias Trabajan la tierra y producen	# hogares trabajan tierra propia pagando	0.00	0.00 %
Familias Trabajan la tierra y producen	# hogares trabajan en tierra alquilada y prestada	5.00	16.67 %
Familias Trabajan la tierra y producen	# hogares trabajan en tierra en litigio y comunal	0.00	0.00 %
Familias Trabajan la tierra y producen	# hogares que no tiene tierra	19.00	63.33 %
Familias Trabajan la tierra y producen	# hogares que producen alimento	11.00	100.00 %
Familias Trabajan la tierra y producen	# hogares que producen alimento para autoconsumo	9.00	81.82 %
Personas Trabajan la tierra por familia	# viviendas donde trabaja una persona por familia	16.00	53.33 %
Personas Trabajan la tierra por familia	# viviendas donde trabajan dos persona por familia	11.00	36.67 %
Personas Trabajan la tierra por familia	# viviendas donde trabajan tres personas por familia	2.00	6.67 %
Personas Trabajan la tierra por familia	# viviendas donde trabajan 4 o más personas por familia	1.00	3.33 %
Datos Generales sobre poblacion	# de niñ@s en edad de estudiar	72.00	49.32 %
Datos Generales sobre poblacion	# de niñ@s en edad escolar que actualmente estudian	45.00	62.50 %
Datos Generales sobre poblacion	niñ@s en edad escolar que actualmente no estudian	27.00	37.50 %
Datos Generales sobre poblacion	# de niñ@s en edad de estudiar del sexo femenino	0.00	0.00 %
Datos Generales sobre poblacion	# de niñ@s en edad de estudiar del sexo masculino	0.00	0.00 %
Datos Generales sobre poblacion	# de niñ@s que actualmente estudian del sexo masculino	0.00	0.00 %
Datos Generales sobre poblacion	# de niñ@s que actualmente estudian del sexo femenino	0.00	0.00 %
Meta 3	# de niñ@s en edad preescolar (de 5 a 6 años)	5.00	6.94 %
Meta 3	# de niñ@s que están estudiando preescolar	4.00	80.00 %
	# de niñ@s en edad de estudiar primaria (7 a 12 años)	27.00	37.50 %
	# de niñ@s que estudian primaria	24.00	88.89 %
	# de niñ@s en edad de estudiar plan básico (13 a 15 años)	15.00	20.83 %
	# de niñ@s que actualmente cursan plan básico	7.00	46.67 %
Estudios diversificados	# de niñ@s en edad de estudiar diversificado (16 a 18 años)	12.00	16.67 %
Estudios diversificados	# de niñ@s que actualmente cursan diversificado	2.00	16.67 %
Estudios diversificados	# de niñ@s en edad de estudiar universidad (19 a 23 años)	13.00	18.06 %

Tematica y Objetivos	Indicador	Valor	%
Estudios diversificados	# jóvenes que actualmente estudian en la universidad	0.00	0.00 %
	Población que representa fuerza de trabajo emergente (13 a 18 años)	27.00	37.50 %
	Población fuerza de trabajo emergente que actualmente estudia en la	9.00	12.50 %
	total niñ@s en edad preescolar (de 5 a 6 años)	4.00	
	# de niñ@s que están estudiando preescolar	0.00	0.00 %
	# de niños que estudian preescolar	0.00	0.00 %
	Total niñ@s que estudian primaria	29.00	
	# de niños que estudian primaria	0.00	0.00 %
	# de niñas que estudian primaria	0.00	0.00 %
Estudios diversificados	Total niñ@s que estudian secundaria	12.00	
Estudios diversificados	# de niños que estudian secundaria	0.00	0.00 %
Estudios diversificados	# de niñas que estudian secundaria	0.00	0.00 %
Estudios diversificados	# de hombres en edad de trabajar <REVISAR !!!>		
	# de mujeres en edad de trabajar <REVISAR !!!>		
	% de mujeres que trabajan remuneradamente (ocupación) <REVISAR !!!>		
	# de hombres de la fuerza de trabajo emergente que actualmente estudia		
	# de mujeres de la fuerza de trabajo emergente que actualmente estudia		
	Tasa de embarazos en adolescentes (PN) (__ mujeres de 13 a 21 años)		
	# de madres solteras/ hogares	6.00	12.77 %
Meta 5	# de niñ@s menores o iguales a 4 años		
Meta 5	# de niñ@s muertos menores de 5 años en el 20___		
Meta 5	Tasa de mortalidad infantil en menores de 5 años		
Meta 5	Total de niñ@s / niñas nacidos en el 20___	12.00	
Meta 5	% de partos atendidos por enfermeras	0.00	0.00 %
Meta 5	% de partos atendidos por parteras	0.00	0.00 %
Meta 5	% de partos atendidos por médicos		
Meta 5	% de partos atendidos por ella sola		
Meta 5	% de partos atendidos por el marido		
Meta 5	% de partos atendidos por otra persona		

Tematica y Objetivos	Indicador	Valor	%
Meta 5	Tasa de desnutrición menores de 5 años (censo base 2001)		
Meta 6	# de madres murieron antes, durante o postparto en el 20_	0.00	0.00 %
Meta 6	Tasa de mortalidad materna por mil partos atendidos		
	# no de personas se enfermaron de paludismo durante el 20__	0.00	0.00 %
	# no de personas se enfermaron de dengue clasico durante el 20__	7.00	77.78 %
	# no de personas se enfermaron de IRAS durante el 20__		
	# no de personas se enfermaron de dengue hemorragico durante el 20__	0.00	0.00 %
	# no de personas se enfermaron de chagas durante el 20__	1.00	11.11 %
	# no de personas se enfermaron de tuberculosis durante el 20__		
	# no de personas se enfermaron de alcoholismo durante el 20__	0.00	0.00 %
	# no de personas se enfermaron de cancer durante el 20__		
	# no de personas se enfermaron de diarreas durante el 20__	0.00	0.00 %
	# no de personas se enfermaron de la piel durante el 20__	0.00	0.00 %
	# no de personas se enfermaron de otra categoria durante el 20__	0.00	0.00 %
	# no niñ@os con discapacidad durante el 20__		
	# viviendas con agua de pozo propio	0.00	0.00 %
	# viviendas con agua de acueducto	30.00	100.00 %
	# viviendas con agua de rio o quebrada	0.00	0.00 %
	# viviendas con servicio sanitario	29.00	96.67 %
	# viviendas con Letrinas	30.00	100.00 %
	# viviendas con Letrinas y las Utilizan	30.00	100.00 %
	# viviendas con Recoleccion de basura	0.00	0.00 %
	# viviendas con Aseo de Calles	0.00	0.00 %
	# viviendas con Energia Electrica Domiciliar	0.00	0.00 %
Vivienda	# total de edificaciones en el municipio		
	# de edificaciones publicas y privadas		
	# de viviendas		
	# de viviendas desocupadas		
	# de viviendas ocupadas		

Tematica y Objetivos	Indicador	Valor	%
	# familias con vivienda propia y pagada	26.00	86.67 %
	# viviendas propias pagando	0.00	0.00 %
	# viviendas alquiladas	3.00	10.00 %
	# viviendas prestadas o cedidas	1.00	3.33 %
Condiciones de la vivienda	# viviendas buen estado	15.00	50.00 %
Condiciones de la vivienda	# viviendas condiciones regulares	15.00	50.00 %
Condiciones de la vivienda	# viviendas mal estado	0.00	0.00 %
Condiciones de la vivienda	# viviendas sin Repello	29.00	96.67 %
Condiciones de la vivienda	# viviendas con piso de tierra	30.00	100.00 %
Condiciones de la vivienda	# viviendas sin cielo falso	29.00	96.67 %
Condiciones de la vivienda	# viviendas techo mal estado	29.00	96.67 %
Condiciones de la vivienda	# viviendas con problemas estructurales	29.00	96.67 %
Condiciones de la vivienda	# viviendas sin ningun problema	30.00	100.00 %
Condiciones de la vivienda	# viviendas con una pieza	6.00	20.00 %
Condiciones de la vivienda	# viviendas con dos piezas	23.00	76.67 %
Condiciones de la vivienda	# viviendas con tres piezas	1.00	3.33 %
Condiciones de la vivienda	# viviendas con cuatro piezas	8.00	26.67 %
Condiciones de la vivienda	# viviendas con cinco piezas	3.00	10.00 %
Condiciones de la vivienda	# viviendas con seis piezas	0.00	0.00 %
Viviendas con baños	# viviendas con cero baños	0.00	0.00 %
Viviendas con baños	# viviendas con un baño	30.00	100.00 %
Viviendas con baños	# viviendas con dos banos	0.00	0.00 %
Viviendas con baños	# viviendas 3 baños o mas	0.00	0.00 %
# familias por vivienda	# viviendas con una familia	30.00	100.00 %
# familias por vivienda	# viviendas con dos familias	0.00	0.00 %
# familias por vivienda	# viviendas con tres familias	0.00	0.00 %
Consumo energetico para cocinar	# viviendas que utilizan electricidad para cocinar	29.00	96.67 %
Consumo energetico para cocinar	# viviendas que utilizan gas volatil para cocinar	29.00	96.67 %
Consumo energetico para cocinar	# viviendas que utilizan kerosen para cocinar	29.00	96.67 %

Tematica y Objetivos	Indicador	Valor	%
Consumo energetico para cocinar	# viviendas que utilizan leña para cocinar	30.00	100.00 %
Consumo energetico para cocinar	# viviendas que utilizan ecofogon para cocinar	29.00	96.67 %
# de dormitorios	# viviendas que tienen una pieza como dormitorio	6.00	20.00 %
Condiciones de la vivienda	# viviendas que tienen dos piezas como dormitorio	23.00	76.67 %
Condiciones de la vivienda	# viviendas que tienen tres piezas como dormitorio	1.00	3.33 %
Condiciones de la vivienda	# viviendas que tienen cuatro piezas como dormitorio	0.00	0.00 %
Participacion	# de hogares donde los hombres participan en organizaciones(mayores	6.00	20.00 %
Participacion	# de hogares donde las mujeres participan en organizaciones(mayores 18	5.00	16.67 %
Participacion	# de hogares donde participa solo un hombre	6.00	20.00 %
Participacion	# de hogares donde participan dos o mas hombres	0.00	0.00 %
Participacion	# de hogares donde participa una sola mujer	5.00	16.67 %
Participacion	# de hogares donde participan dos mujeres	0.00	0.00 %
Participacion	# de hogares donde participan tres o mas mujeres	0.00	0.00 %

Indicadores de Linea Base

Departamento EL PARAISO
Codigo Municipio 0715
Nombre del Municipio Teupasenti

Nombre B.EL PROGRESO
Codigo
Tipo Comunidad: Barrio

Total Encuestas: 276

Tematica y Objetivos	Indicador	Valor	%
Datos Generales sobre poblacion	Población total	1,102.00	
Datos Generales sobre poblacion	Población femenina	585.00	53.09 %
Datos Generales sobre poblacion	Población masculina	517.00	46.91 %
Datos Generales sobre poblacion	Promedio de personas por vivienda	3.99	
Datos Generales sobre poblacion	Población menor de 5 años		
Datos Generales sobre poblacion	Población ubicada en el rango de 5 a 12 años		
Datos Generales sobre poblacion	Población ubicada en el rango de 13 a 18 años	130.00	11.80 %
Datos Generales sobre poblacion	Población ubicada en el rango de 19 a 30 años		
Datos Generales sobre poblacion	Población ubicada en el rango de 31 a 50 años		
Datos Generales sobre poblacion	Población ubicada en el rango de 51 años y más		
Fuerza de Trabajo	Poblacion en edad de Trabajar (PET)	870.00	78.95 %
Fuerza de Trabajo	Poblacion Economicamente Activa (PEA)	421.00	48.39 %
Fuerza de Trabajo	Poblacion Economicamente Inactiva(PEI)	449.00	51.61 %
Fuerza de Trabajo	Tasa de desempleao año pasado		
Meta 1	Total hogares con ingresos diario per cápita menor a $ 1.00	66.00	23.91 %
Meta 1	Total hogares con ingresos diario per cápita de $ 1.00 a 2.00	81.00	29.35 %
Meta 1	Total hogares con ingresos diario per cápita mayor a $ 2.00	127.00	46.01 %
Meta 1	Tasa de pobreza segun censo poblacion y vivienda		
Meta 1	Tasa de pobrza extrema segun censo 2001		
Meta 2	Total hogares que los ingresos les ajusta para alimentarse los 3 tiempos	242.00	87.68 %
Meta 2	Total hogares que los ingresos les ajusta para alimentarse los 2 tiempos	25.00	9.06 %
Meta 2	Total hogares que los ingresos les ajusta para alimentarse los 2 tiempos	0.00	0.00 %
Ingresos por remesas	# Hogares que reciben remesas	16.00	5.80 %
Ingresos por remesas	# Hogares que reciben remesas menos de Lps. 1000.00	0.00	0.00 %
Ingresos por remesas	# Hogares que reciben remesas de Lps. 1001.00 a 2000	7.00	43.75 %

Tematica y Objetivos	Indicador	Valor	%
Ingresos por remesas	# Hogares que reciben remesas de Lps. 2001.00 en adelante	9.00	56.25 %
Familias Trabajan la tierra y producen	# hogares que trabajan por cuenta propia la tierra	53.00	19.20 %
Familias Trabajan la tierra y producen	# hogares trabajan tierra totalmente pagada	95.00	34.42 %
Familias Trabajan la tierra y producen	# hogares trabajan tierra propia pagando	0.00	0.00 %
Familias Trabajan la tierra y producen	# hogares trabajan en tierra alquilada y prestada	5.00	1.81 %
Familias Trabajan la tierra y producen	# hogares trabajan en tierra en litigio y comunal	0.00	0.00 %
Familias Trabajan la tierra y producen	# hogares que no tiene tierra	174.00	63.04 %
Familias Trabajan la tierra y producen	# hogares que producen alimento	55.00	103.77 %
Familias Trabajan la tierra y producen	# hogares que producen alimento para autoconsumo	41.00	74.55 %
Personas Trabajan la tierra por familia	# viviendas donde trabaja una persona por familia	149.00	56.02 %
Personas Trabajan la tierra por familia	# viviendas donde trabajan dos persona por familia	88.00	33.08 %
Personas Trabajan la tierra por familia	# viviendas donde trabajan tres personas por familia	23.00	8.65 %
Personas Trabajan la tierra por familia	# viviendas donde trabajan 4 o más personas por familia	6.00	2.26 %
Datos Generales sobre poblacion	# de niñ@s en edad de estudiar	422.00	38.29 %
Datos Generales sobre poblacion	# de niñ@s en edad escolar que actualmente estudian	294.00	69.67 %
Datos Generales sobre poblacion	niñ@s en edad escolar que actualmente no estudian	128.00	30.33 %
Datos Generales sobre poblacion	# de niñ@s en edad de estudiar del sexo femenino	0.00	0.00 %
Datos Generales sobre poblacion	# de niñ@s en edad de estudiar del sexo masculino	0.00	0.00 %
Datos Generales sobre poblacion	# de niñ@s que actualmente estudian del sexo masculino	0.00	0.00 %
Datos Generales sobre poblacion	# de niñ@s que actualmente estudian del sexo femenino	0.00	0.00 %
Meta 3	# de niñ@s en edad preescolar (de 5 a 6 años)	50.00	11.85 %
Meta 3	# de niñ@s que están estudiando preescolar	23.00	46.00 %
	# de niñ@s en edad de estudiar primaria (7 a 12 años)	128.00	30.33 %
	# de niñ@s que estudian primaria	109.00	85.16 %
	# de niñ@s en edad de estudiar plan básico (13 a 15 años)	51.00	12.09 %
	# de niñ@s que actualmente cursan plan básico	34.00	66.67 %
Estudios diversificados	# de niñ@s en edad de estudiar diversificado (16 a 18 años)	72.00	17.06 %
Estudios diversificados	# de niñ@s que actualmente cursan diversificado	27.00	37.50 %
Estudios diversificados	# de niñ@s en edad de estudiar universidad (19 a 23 años)	121.00	28.67 %

Tematica y Objetivos	Indicador	Valor	%
Estudios diversificados	# jóvenes que actualmente estudian en la universidad	24.00	19.83 %
	Población que representa fuerza de trabajo emergente (13 a 18 años)	123.00	29.15 %
	Población fuerza de trabajo emergente que actualmente estudia en la	61.00	14.45 %
	total niñ@s en edad preescolar (de 5 a 6 años)	23.00	
	# de niñ@s que están estudiando preescolar	0.00	0.00 %
	# de niños que estudian preescolar	0.00	0.00 %
	Total niñ@s que estudian primaria	142.00	
	# de niños que estudian primaria	0.00	0.00 %
	# de niñas que estudian primaria	0.00	0.00 %
Estudios diversificados	Total niñ@s que estudian secundaria	103.00	
Estudios diversificados	# de niños que estudian secundaria	0.00	0.00 %
Estudios diversificados	# de niñas que estudian secundaria	0.00	0.00 %
Estudios diversificados	# de hombres en edad de trabajar <REVISAR !!!>		
	# de mujeres en edad de trabajar <REVISAR !!!>		
	% de mujeres que trabajan remuneradamente (ocupación) <REVISAR !!!>		
	# de hombres de la fuerza de trabajo emergente que actualmente estudia		
	# de mujeres de la fuerza de trabajo emergente que actualmente estudia		
	Tasa de embarazos en adolescentes (PN) (__ mujeres de 13 a 21 años)		
	# de madres solteras/ hogares	54.00	15.13 %
Meta 5	# de niñ@s menores o iguales a 4 años		
Meta 5	# de niñ@s muertos menores de 5 años en el 20___		
Meta 5	Tasa de mortalidad infantil en menores de 5 años		
Meta 5	Total de niñ@s / niñas nacidos en el 20___	103.00	
Meta 5	% de partos atendidos por enfermeras	0.00	0.00 %
Meta 5	% de partos atendidos por parteras	0.00	0.00 %
Meta 5	% de partos atendidos por médicos		
Meta 5	% de partos atendidos por ella sola		
Meta 5	% de partos atendidos por el marido		
Meta 5	% de partos atendidos por otra persona		

Tematica y Objetivos	Indicador	Valor	%
Meta 5	Tasa de desnutrición menores de 5 años (censo base 2001)		
Meta 6	# de madres murieron antes, durante o postparto en el 20_	0.00	0.00 %
Meta 6	Tasa de mortalidad materna por mil partos atendidos		
	# no de personas se enfermaron de paludismo durante el 20__	1.00	2.17 %
	# no de personas se enfermaron de dengue clasico durante el 20__	1.00	2.17 %
	# no de personas se enfermaron de IRAS durante el 20__		
	# no de personas se enfermaron de dengue hemorragico durante el 20__	2.00	4.35 %
	# no de personas se enfermaron de chagas durante el 20__	0.00	0.00 %
	# no de personas se enfermaron de tuberculosis durante el 20__		
	# no de personas se enfermaron de alcoholismo durante el 20__	0.00	0.00 %
	# no de personas se enfermaron de cancer durante el 20__		
	# no de personas se enfermaron de diarreas durante el 20__	0.00	0.00 %
	# no de personas se enfermaron de la piel durante el 20__	0.00	0.00 %
	# no de personas se enfermaron de otra categoria durante el 20__	9.00	19.57 %
	# no niñ@os con discapacidad durante el 20__		
	# viviendas con agua de pozo propio	0.00	0.00 %
	# viviendas con agua de acueducto	262.00	94.93 %
	# viviendas con agua de rio o quebrada	0.00	0.00 %
	# viviendas con servicio sanitario	241.00	87.32 %
	# viviendas con Letrinas	266.00	96.38 %
	# viviendas con Letrinas y las Utilizan	265.00	96.01 %
	# viviendas con Recoleccion de basura	53.00	19.20 %
	# viviendas con Aseo de Calles	33.00	11.96 %
	# viviendas con Energia Electrica Domiciliar	253.00	91.67 %
Vivienda	# total de edificaciones en el municipio		
	# de edificaciones publicas y privadas		
	# de viviendas		
	# de viviendas desocupadas		
	# de viviendas ocupadas		

Tematica y Objetivos	Indicador	Valor	%
	# familias con vivienda propia y pagada	258.00	93.48 %
	# viviendas propias pagando	1.00	0.36 %
	# viviendas alquiladas	8.00	2.90 %
	# viviendas prestadas o cedidas	8.00	2.90 %
Condiciones de la vivienda	# viviendas buen estado	209.00	75.72 %
Condiciones de la vivienda	# viviendas condiciones regulares	60.00	21.74 %
Condiciones de la vivienda	# viviendas mal estado	6.00	2.17 %
Condiciones de la vivienda	# viviendas sin Repello	17.00	6.16 %
Condiciones de la vivienda	# viviendas con piso de tierra	211.00	76.45 %
Condiciones de la vivienda	# viviendas sin cielo falso	9.00	3.26 %
Condiciones de la vivienda	# viviendas techo mal estado	10.00	3.62 %
Condiciones de la vivienda	# viviendas con problemas estructurales	15.00	5.43 %
Condiciones de la vivienda	# viviendas sin ningun problema	211.00	76.45 %
Condiciones de la vivienda	# viviendas con una pieza	56.00	20.29 %
Condiciones de la vivienda	# viviendas con dos piezas	163.00	59.06 %
Condiciones de la vivienda	# viviendas con tres piezas	42.00	15.22 %
Condiciones de la vivienda	# viviendas con cuatro piezas	67.00	24.28 %
Condiciones de la vivienda	# viviendas con cinco piezas	28.00	10.14 %
Condiciones de la vivienda	# viviendas con seis piezas	28.00	10.14 %
Viviendas con baños	# viviendas con cero baños	9.00	3.26 %
Viviendas con baños	# viviendas con un baño	230.00	83.33 %
Viviendas con baños	# viviendas con dos banos	35.00	12.68 %
Viviendas con baños	# viviendas 3 baños o mas	2.00	0.72 %
# familias por vivienda	# viviendas con una familia	246.00	89.13 %
# familias por vivienda	# viviendas con dos familias	26.00	9.42 %
# familias por vivienda	# viviendas con tres familias	2.00	0.72 %
Consumo energetico para cocinar	# viviendas que utilizan electricidad para cocinar	37.00	13.41 %
Consumo energetico para cocinar	# viviendas que utilizan gas volatil para cocinar	7.00	2.54 %
Consumo energetico para cocinar	# viviendas que utilizan kerosen para cocinar	9.00	3.26 %

Tematica y Objetivos	Indicador	Valor	%
Consumo energetico para cocinar	# viviendas que utilizan leña para cocinar	264.00	95.65 %
Consumo energetico para cocinar	# viviendas que utilizan ecofogon para cocinar	8.00	2.90 %
# de dormitorios	# viviendas que tienen una pieza como dormitorio	56.00	20.29 %
Condiciones de la vivienda	# viviendas que tienen dos piezas como dormitorio	163.00	59.06 %
Condiciones de la vivienda	# viviendas que tienen tres piezas como dormitorio	42.00	15.22 %
Condiciones de la vivienda	# viviendas que tienen cuatro piezas como dormitorio	14.00	5.07 %
Participacion	# de hogares donde los hombres participan en organizaciones(mayores	26.00	9.42 %
Participacion	# de hogares donde las mujeres participan en organizaciones(mayores 18	26.00	9.42 %
Participacion	# de hogares donde participa solo un hombre	26.00	9.42 %
Participacion	# de hogares donde participan dos o mas hombres	0.00	0.00 %
Participacion	# de hogares donde participa una sola mujer	23.00	8.33 %
Participacion	# de hogares donde participan dos mujeres	3.00	1.09 %
Participacion	# de hogares donde participan tres o mas mujeres	0.00	0.00 %

Indicadores de Linea Base

Departamento	EL PARAISO	Nombre	COL. SIERRA LINDA		
Codigo Municipio	0715	Codigo		Total Encuestas:	75
Nombre del Municipio	Teupasenti	Tipo Comunidad:	Colonia		

Tematica y Objetivos	Indicador	Valor	%
Datos Generales sobre poblacion	Población total	418.00	
Datos Generales sobre poblacion	Población femenina	206.00	49.28 %
Datos Generales sobre poblacion	Población masculina	212.00	50.72 %
Datos Generales sobre poblacion	Promedio de personas por vivienda	5.57	
Datos Generales sobre poblacion	Población menor de 5 años		
Datos Generales sobre poblacion	Población ubicada en el rango de 5 a 12 años		
Datos Generales sobre poblacion	Población ubicada en el rango de 13 a 18 años	70.00	16.75 %
Datos Generales sobre poblacion	Población ubicada en el rango de 19 a 30 años		
Datos Generales sobre poblacion	Población ubicada en el rango de 31 a 50 años		
Datos Generales sobre poblacion	Población ubicada en el rango de 51 años y más		
Fuerza de Trabajo	Poblacion en edad de Trabajar (PET)	312.00	74.64 %
Fuerza de Trabajo	Poblacion Economicamente Activa (PEA)	136.00	43.59 %
Fuerza de Trabajo	Poblacion Economicamente Inactiva(PEI)	176.00	56.41 %
Fuerza de Trabajo	Tasa de desempleao año pasado		
Meta 1	Total hogares con ingresos diario per cápita menor a $ 1.00	35.00	46.67 %
Meta 1	Total hogares con ingresos diario per cápita de $ 1.00 a 2.00	37.00	49.33 %
Meta 1	Total hogares con ingresos diario per cápita mayor a $ 2.00	3.00	4.00 %
Meta 1	Tasa de pobreza segun censo poblacion y vivienda		
Meta 1	Tasa de pobrza extrema segun censo 2001		
Meta 2	Total hogares que los ingresos les ajusta para alimentarse los 3 tiempos	67.00	89.33 %
Meta 2	Total hogares que los ingresos les ajusta para alimentarse los 2 tiempos	8.00	10.67 %
Meta 2	Total hogares que los ingresos les ajusta para alimentarse los 2 tiempos	0.00	0.00 %
Ingresos por remesas	# Hogares que reciben remesas	2.00	2.67 %
Ingresos por remesas	# Hogares que reciben remesas menos de Lps. 1000.00	0.00	0.00 %
Ingresos por remesas	# Hogares que reciben remesas de Lps. 1001.00 a 2000	2.00	100.00 %

Tematica y Objetivos	Indicador	Valor	%
Ingresos por remesas	# Hogares que reciben remesas de Lps. 2001.00 en adelante	0.00	0.00 %
Familias Trabajan la tierra y producen	# hogares que trabajan por cuenta propia la tierra	11.00	14.67 %
Familias Trabajan la tierra y producen	# hogares trabajan tierra totalmente pagada	8.00	10.67 %
Familias Trabajan la tierra y producen	# hogares trabajan tierra propia pagando	0.00	0.00 %
Familias Trabajan la tierra y producen	# hogares trabajan en tierra alquilada y prestada	2.00	2.67 %
Familias Trabajan la tierra y producen	# hogares trabajan en tierra en litigio y comunal	1.00	1.33 %
Familias Trabajan la tierra y producen	# hogares que no tiene tierra	64.00	85.33 %
Familias Trabajan la tierra y producen	# hogares que producen alimento	9.00	81.82 %
Familias Trabajan la tierra y producen	# hogares que producen alimento para autoconsumo	7.00	77.78 %
Personas Trabajan la tierra por familia	# viviendas donde trabaja una persona por familia	35.00	47.30 %
Personas Trabajan la tierra por familia	# viviendas donde trabajan dos persona por familia	21.00	28.38 %
Personas Trabajan la tierra por familia	# viviendas donde trabajan tres personas por familia	14.00	18.92 %
Personas Trabajan la tierra por familia	# viviendas donde trabajan 4 o más personas por familia	4.00	5.41 %
Datos Generales sobre poblacion	# de niñ@s en edad de estudiar	209.00	50.00 %
Datos Generales sobre poblacion	# de niñ@s en edad escolar que actualmente estudian	126.00	60.29 %
Datos Generales sobre poblacion	niñ@s en edad escolar que actualmente no estudian	83.00	39.71 %
Datos Generales sobre poblacion	# de niñ@s en edad de estudiar del sexo femenino	0.00	0.00 %
Datos Generales sobre poblacion	# de niñ@s en edad de estudiar del sexo masculino	0.00	0.00 %
Datos Generales sobre poblacion	# de niñ@s que actualmente estudian del sexo masculino	0.00	0.00 %
Datos Generales sobre poblacion	# de niñ@s que actualmente estudian del sexo femenino	0.00	0.00 %
Meta 3	# de niñ@s en edad preescolar (de 5 a 6 años)	19.00	9.09 %
Meta 3	# de niñ@s que están estudiando preescolar	6.00	31.58 %
	# de niñ@s en edad de estudiar primaria (7 a 12 años)	76.00	36.36 %
	# de niñ@s que estudian primaria	66.00	86.84 %
	# de niñ@s en edad de estudiar plan básico (13 a 15 años)	32.00	15.31 %
	# de niñ@s que actualmente cursan plan básico	8.00	25.00 %
Estudios diversificados	# de niñ@s en edad de estudiar diversificado (16 a 18 años)	37.00	17.70 %
Estudios diversificados	# de niñ@s que actualmente cursan diversificado	0.00	0.00 %
Estudios diversificados	# de niñ@s en edad de estudiar universidad (19 a 23 años)	45.00	21.53 %

Tematica y Objetivos	Indicador	Valor	%
Estudios diversificados	# jóvenes que actualmente estudian en la universidad	1.00	2.22 %
	Población que representa fuerza de trabajo emergente (13 a 18 años)	69.00	33.01 %
	Población fuerza de trabajo emergente que actualmente estudia en la	8.00	3.83 %
	total niñ@s en edad preescolar (de 5 a 6 años)	6.00	
	# de niñ@s que están estudiando preescolar	0.00	0.00 %
	# de niños que estudian preescolar	0.00	0.00 %
	Total niñ@s que estudian primaria	92.00	
	# de niños que estudian primaria	0.00	0.00 %
	# de niñas que estudian primaria	0.00	0.00 %
Estudios diversificados	Total niñ@s que estudian secundaria	27.00	
Estudios diversificados	# de niños que estudian secundaria	0.00	0.00 %
Estudios diversificados	# de niñas que estudian secundaria	0.00	0.00 %
Estudios diversificados	# de hombres en edad de trabajar <REVISAR !!!>		
	# de mujeres en edad de trabajar <REVISAR !!!>		
	% de mujeres que trabajan remuneradamente (ocupación) <REVISAR !!!>		
	# de hombres de la fuerza de trabajo emergente que actualmente estudia		
	# de mujeres de la fuerza de trabajo emergente que actualmente estudia		
	Tasa de embarazos en adolescentes (PN) (__ mujeres de 13 a 21 años)		
	# de madres solteras/ hogares	38.00	31.67 %
Meta 5	# de niñ@s menores o iguales a 4 años		
Meta 5	# de niñ@s muertos menores de 5 años en el 20___		
Meta 5	Tasa de mortalidad infantil en menores de 5 años		
Meta 5	Total de niñ@s / niñas nacidos en el 20___	27.00	
Meta 5	% de partos atendidos por enfermeras	0.00	0.00 %
Meta 5	% de partos atendidos por parteras	0.00	0.00 %
Meta 5	% de partos atendidos por médicos		
Meta 5	% de partos atendidos por ella sola		
Meta 5	% de partos atendidos por el marido		
Meta 5	% de partos atendidos por otra persona		

Tematica y Objetivos	Indicador	Valor	%
Meta 5	Tasa de desnutrición menores de 5 años (censo base 2001)		
Meta 6	# de madres murieron antes, durante o postparto en el 20_	0.00	0.00 %
Meta 6	Tasa de mortalidad materna por mil partos atendidos		
	# no de personas se enfermaron de paludismo durante el 20__	0.00	0.00 %
	# no de personas se enfermaron de dengue clasico durante el 20__	9.00	34.62 %
	# no de personas se enfermaron de IRAS durante el 20__		
	# no de personas se enfermaron de dengue hemorragico durante el 20__	0.00	0.00 %
	# no de personas se enfermaron de chagas durante el 20__	0.00	0.00 %
	# no de personas se enfermaron de tuberculosis durante el 20__		
	# no de personas se enfermaron de alcoholismo durante el 20__	0.00	0.00 %
	# no de personas se enfermaron de cancer durante el 20__		
	# no de personas se enfermaron de diarreas durante el 20__	1.00	3.85 %
	# no de personas se enfermaron de la piel durante el 20__	1.00	3.85 %
	# no de personas se enfermaron de otra categoria durante el 20__	2.00	7.69 %
	# no niñ@os con discapacidad durante el 20__		
	# viviendas con agua de pozo propio	0.00	0.00 %
	# viviendas con agua de acueducto	73.00	97.33 %
	# viviendas con agua de rio o quebrada	0.00	0.00 %
	# viviendas con servicio sanitario	73.00	97.33 %
	# viviendas con Letrinas	72.00	96.00 %
	# viviendas con Letrinas y las Utilizan	72.00	96.00 %
	# viviendas con Recoleccion de basura	10.00	13.33 %
	# viviendas con Aseo de Calles	12.00	16.00 %
	# viviendas con Energia Electrica Domiciliar	14.00	18.67 %
Vivienda	# total de edificaciones en el municipio		
	# de edificaciones publicas y privadas		
	# de viviendas		
	# de viviendas desocupadas		
	# de viviendas ocupadas		

Tematica y Objetivos	Indicador	Valor	%
	# familias con vivienda propia y pagada	71.00	94.67 %
	# viviendas propias pagando	0.00	0.00 %
	# viviendas alquiladas	0.00	0.00 %
	# viviendas prestadas o cedidas	4.00	5.33 %
Condiciones de la vivienda	# viviendas buen estado	66.00	88.00 %
Condiciones de la vivienda	# viviendas condiciones regulares	9.00	12.00 %
Condiciones de la vivienda	# viviendas mal estado	0.00	0.00 %
Condiciones de la vivienda	# viviendas sin Repello	59.00	78.67 %
Condiciones de la vivienda	# viviendas con piso de tierra	62.00	82.67 %
Condiciones de la vivienda	# viviendas sin cielo falso	54.00	72.00 %
Condiciones de la vivienda	# viviendas techo mal estado	54.00	72.00 %
Condiciones de la vivienda	# viviendas con problemas estructurales	54.00	72.00 %
Condiciones de la vivienda	# viviendas sin ningun problema	62.00	82.67 %
Condiciones de la vivienda	# viviendas con una pieza	10.00	13.33 %
Condiciones de la vivienda	# viviendas con dos piezas	65.00	86.67 %
Condiciones de la vivienda	# viviendas con tres piezas	0.00	0.00 %
Condiciones de la vivienda	# viviendas con cuatro piezas	1.00	1.33 %
Condiciones de la vivienda	# viviendas con cinco piezas	1.00	1.33 %
Condiciones de la vivienda	# viviendas con seis piezas	1.00	1.33 %
Viviendas con baños	# viviendas con cero baños	0.00	0.00 %
Viviendas con baños	# viviendas con un baño	73.00	97.33 %
Viviendas con baños	# viviendas con dos banos	1.00	1.33 %
Viviendas con baños	# viviendas 3 baños o mas	1.00	1.33 %
# familias por vivienda	# viviendas con una familia	73.00	97.33 %
# familias por vivienda	# viviendas con dos familias	1.00	1.33 %
# familias por vivienda	# viviendas con tres familias	1.00	1.33 %
Consumo energetico para cocinar	# viviendas que utilizan electricidad para cocinar	20.00	26.67 %
Consumo energetico para cocinar	# viviendas que utilizan gas volatil para cocinar	18.00	24.00 %
Consumo energetico para cocinar	# viviendas que utilizan kerosen para cocinar	18.00	24.00 %

Tematica y Objetivos	Indicador	Valor	%
Consumo energetico para cocinar	# viviendas que utilizan leña para cocinar	75.00	100.00 %
Consumo energetico para cocinar	# viviendas que utilizan ecofogon para cocinar	18.00	24.00 %
# de dormitorios	# viviendas que tienen una pieza como dormitorio	10.00	13.33 %
Condiciones de la vivienda	# viviendas que tienen dos piezas como dormitorio	65.00	86.67 %
Condiciones de la vivienda	# viviendas que tienen tres piezas como dormitorio	0.00	0.00 %
Condiciones de la vivienda	# viviendas que tienen cuatro piezas como dormitorio	0.00	0.00 %
Participacion	# de hogares donde los hombres participan en organizaciones(mayores	14.00	18.67 %
Participacion	# de hogares donde las mujeres participan en organizaciones(mayores 18	7.00	9.33 %
Participacion	# de hogares donde participa solo un hombre	14.00	18.67 %
Participacion	# de hogares donde participan dos o mas hombres	0.00	0.00 %
Participacion	# de hogares donde participa una sola mujer	7.00	9.33 %
Participacion	# de hogares donde participan dos mujeres	0.00	0.00 %
Participacion	# de hogares donde participan tres o mas mujeres	0.00	0.00 %

Bo. El Progreso, Tenparenti

# de la Viv.	Nombre del jefe de familia	Ocupado	Desocupado	Edif. Público/ Negocio	Estado de la Vivienda B	R	M
01	Martín Hernández	x			x		
02	Marlen Salgado	x			x		
03	Adela López Argueta	x				x	
04	Johny Adalfo Soto	x			x		
05	Reina Ramírez	x			x		
06	Rene Orlando García	x			x		
07	Alvaro Díaz	x				x	
08	Asamar Rodríguez	x			x		
09	Mari Pineda	x				x	
10	María Rodríguez	x				x	
11	Reyna Margarita Trejos	x				x	
12	Marlon Gustavo Tavala	x				x	
13	Marta Mejía	x			x		
14	Junior Trejo	x				x	
15	Santos Trejo	x				x	
16	Eleuda Murillo	x				x	
17	Adalu Gutiérrez	x			x		
18	Margarita Salgado Palma	x				x	
19	Edwin Rodríguez	x			x		
20	Felipe Santiago Varela	x				x	
21	Mileni Galo	x				x	
22	Suami Melisa Cruz	x			x		
		22	00	00	10	12	00

Bo. El Progreso, Tenparenti

# de la Viv.	Nombre del jefe de familia	Ocupado	Desocupado	Edif. Público/ Negocio	Estado de la Vivienda B	R	M
23	Blas Ramon Galo	x			x		
24	Elena Aurora Duarte Elías	x			(x)	x	
25	Adolfo Giron	x			x		
26	Tomás López	x				x	
27	José Natividad Escaleras	x			x		
28	Dilcia Amparo López	x			x		
29	Norma Araceli Galindo	x			x		
30	Purificación Artica	x				x	
31	Felipe de Jesús Rosales	x			x		
32	Sindy Ramos	x			x		
33	Carlos Martínez	x				x	
34	Pedro Medardo Argeñal	x				x	
35	Dina Rosa Ochoa	x				x	
36	María Pastora Argueta	x				x	
37	Manuel de Jesús Flores	x				x	
38	Rosario Sevilla Soto	x			x		
39	Pedro Antonio Díaz Martínez	x				x	
40	Maximina Elvir	x			x		
41	Keylin Lizeth Maierna Torres	x			x		
42	Sixto Murillo	x				x	
43	Suyapa Soto	x				x	
44	Emerita Rosales	x			x		
		22	00	00	11	10	01

Bo. El Progreso, Tempasente

# de la Viv.	Nombre del jefe de familia	Ocupado	Desocupado	Edif. Público / Negocio	Estado de la Vivienda B	R	M
45	María Antonia Granados Rodríguez	x			x		
46	Gregorio Alemán	x				x	
47	Ursula Martínez	x				x	
48	Eric Adalid Ramos Pérez	x			x		
49	Esperanza Soto Flores	x				x	
50	Yasmin Rodríguez	x			x		
51	Gersen Russo	x			x		
52	Santos Guzmán	x				x	
53	Jeremías Rodríguez	x			x		
54	Teodoro Montoya	x				x	
55	Esteban Duarte	x			x		
56	Clarisa Artica	x				x	
57	Carlos Alberto Cáceres Rodríguez	x				x	
58	José Ramón Guzmán	x			x		
59	Santos Luis Santos	x			x		
60	Oscar Omar Barrientos Rodríguez	x				x	
61	Moises Murillo	x				x	
62	Ester González	x			x		
63	Rigoberto Estrada	x			x		
64	Juana Pineda Castillo	x	00	00		x	
65	Angela Murillo	x				x	
66	José Luis Molina	x			x		
		22			11	11	00

Bo. El Progreso, Tempasente

# de la Viv.	Nombre del jefe de familia	Ocupado	Desocupado	Edif. Público / Negocio	Estado de la Vivienda B	R	M
67	Elmer Ochoa	x			x		
68	Carlos Alberto Cáceres	x			x		
69	Gracias Cáceres Rodríguez	x			x		
70	Sixta Díaz	x			x		
71	Adán Díaz	x			x		
72	Raquel Diamantina Flores Murillo	x			x		
73	Andres Rodríguez	x			x		
74	Santos Eriano Valladares	x			x		
75	Luis Medina	x			x		
76	Rosa Mendoza	x			x		
77	Leonarda Amador	x			x		
78	Franklin Díaz	x			x		
79	Leonarda Velásquez	x			x		
80	Lourdes Isidra Ramírez Alemán	x			x		
81	Juan Ramón Ramírez	x			x		
82	Basilia Rodríguez Alemán	x			x		
83	Victor Manuel Ramírez	x			x		
84	Franklin Joel Sosa Pineda	x			x		
85	Esperanza Espinoza	x			x		
86	Josefa Velásquez	x	00	00	x		
87	Margarita Salgado Palma	x				x	
88	Adán Cedillo	x			x		
		22			21	00	01

Bo. El Progreso, Teupasenti

# de la Viv.	Nombre del jefe de familia	Ocupado	Desocupado	Edif. Público/Negocio	Estado de la Vivienda B	R	M
89	Maritza Arabel Cerrato Ramírez	x			x		
90	Fredi Cerrato	x			x		
91	Dinora Renán Cerrato	x			x		
92	Alida Sulay López Murillo	x			x		
93	Francisco Soto Flores	x			x		
94	Brendy Rodríguez	x			x		
95	José de la Cruz Rodríguez Alvarez	x			x		
96	Candida Rosa Rodríguez	x			x		
97	Evangelina Alemán	x			x		
98	Miguel Angel Murillo	x			x		
99	Julio Rodríguez	x			x		
100	Adolfo Hernández	x			x		
101	Marcos Danilo Murillo	x			x		
102	Arnulfo Rodríguez	x			x		
103	Norma Edith Zelaya Sánchez	x			x		
104	Lesly Pineda	x				x	
105	Alvaro Díaz	x			x		
106	Suleima Argentina Ramos Perea	x			x		
107	Oliver Geronimo Ochoa	x			x		
108	Marta de Jesús Hernández	x	00	00	x		
109	Bernard Rodríguez	x			x		
110	Marcelo Rosales	x			x		
		22			21	01	00

Bo. El Progreso, Teupasenti

# de la Viv.	Nombre del jefe de familia	Ocupado	Desocupado	Edif. Público/Negocio	Estado de la Vivienda B	R	M
111	Alba Edicta Hernández	x				x	
112	Karla Marejini Castillo Hernández	x				x	
113	Basilia de Jesús Ramos	x			x	/	
114	Irene de Jesús Hernández	x				x	
115	Dilsia Amparo López Argueta	x			x		
116	Josefa Africa	x			x		
117	José Oswaldo Africa Amaya	x			x		
118	Vicente Africa	x			x		
119	Marina Ortez	x			x		
120	Virgilio Alvarez	x			x		
121	Santos Baltazar Alvarez	x			x		
122	Betulia Murillo	x			x		
123	Rosalio Pineda	x			x		
124	Isabel Amaya	x				x	
125	José Mario Escalamera	x			x		
126	Lourdes Sevilla	x			x		
127	Angela Rosa Africa Rodríguez	x			x		
128	Ada Eva Ramírez Murillo	x			x		
129	Petrona del Carmen Sánchez	x			x		
130	Alida Sulay López Murillo	x	00	00	x		
131	Oscar Mendoza	x			x		
132	Concepción Rodríguez	x			x		
		22			18	04	00

-

Bo. El Progreso, Tenguasenti

# de la Viv.	Nombre del jefe de familia	Ocupado	Desocupado	Edif. Público o Negocio	Estado de la Vivienda B	R	M
133	Pablo López	x			x		
134	Andres Zelaya Sierra	x			x		
135	José Tomás Argueta	x			x		
136	Teodoro Velásquez	x				x	
137	Danilo Matica	x			x		
138	Cesar Borjas	x			x		
139	Andrés Antonio Velásquez	x				x	
140	Marilyn Pineda	x			x		
141	Juan José Villanueva	x			x		
142	Trinidad Murillo Cueto	x			x		
143	Nelson Rosales	x			x		
144	Andres Abelino Pineda Andino	x			x		
145	Ever Canales	x			x		
146	María Ester Flores	x			x		
147	Abraham Eliberto Flores	x			x		
148	Edy Menelio Flores	x			x		
149	Juan Pablo Reyes	x			x		
150	Concepción Gonzáles	x			x		
151	Dorila Amaya	x			x		
152	Anastasia Murillo Palma	x	00	00	x		
153	Fausto Rubén Mendoza	x				x	
154	Sagrario Morazán	x			x		
		22			19	03	00

Bo. El Progreso, Tenguasenti

# de la Viv.	Nombre del jefe de familia	Ocupado	Desocupado	Edif. Público o Negocio	Estado de la Vivienda B	R	M
155	Rigoberto Rodríguez	x			x		
156	Belsaí Azucena Ponce Murillo	x			x		
157	Francis Dagoberto Carbajal	x			x		
158	Darwin Ponce	x			x		
159	Miriam Patricia Carbajal Canales	x			x		
160	Guadalupe Barrientos	x			x		
161	Basilia Sánchez López	x			x		
162	Luis Enrique Carbajal	x			x		
163	Elda Odilia Soto Sevilla	x			x		
164	Oscar Antonio Flores Carbajal	x			x		
165	Moises Cedillo Díaz	x			x		
166	Natanael Martínez	x			x		
167	Elis Reniery Dyarte Garcia	x			x		
168	Tomasa Murillo	x				x	
169	Betulia Amador	x			x		
170	Sergia Argüijo	x			x		
171	Carlos Salgado	x				x	
172	Brijido Matamoros	(x)	x		x		
173	María Valladares	x				x	
174	Sulema Ezalp	x	00		x		
175	Roger Sevilla	x			x		
176	Santos Beltrán Chavez	x					
		21	01		19	03	00

-

Bo. El Progreso, Tenosique

# de la Viv.	Nombre del jefe de familia	Ocupado	Desocupado	Edif. Público/ Negocio	Estado de la Vivienda B	R	M
177	María del Rosario Pineda Amador	x			x		
178	Leonarda Amador	x				x	
179	Santos Andres Valladares	x				x	
180	Nelson Teodoro y Eralo Valladares	x			x		
181	Jairo David Mendoza	x			x		
182	Madon Gustavo Valladares	x			x		
183	Guillermo Nelson Bonilla	x			x		
184	Mirna Lorena Rodríguez	x			x		
185	Elmer Medina	x			x		
186	José del Carmen Valladares	x			x		
187	Antonio Velásquez	x			x		
188	Darwin Armando Eralo Valladares	x				x	
189	Valentín Segura Velásquez	x			x		
190	Abilio Cruz Ortega	x			x		
191	Miriam Lizeth Rodríguez Lagos	x			x		
192	Juan José Villanueva	x				x	
193	Teodora Montoya	x					x
194	Santos Eugenio Mideuce García	x				x	
195	Ernesto de Jesús Flores	x				x	
196	Candida Rosa Santos Elvir	x	00	00		x	
(197	(Bernard Rodríguez)	(x)				(x)	
(197	~~Leidy Pineda~~						
		(x)			(x)		
		20			13	06	01

Bo. El Progreso, Tenosique

# de la Viv.	Nombre del jefe de familia	Ocupado	Desocupado	Edif. Público/ Negocio	Estado de la Vivienda B	R	M
197	Aníbal Trejo	x				x	
198	Santiago Santos Elvir	x				x	
199	Erlin Cerrato	x				x	
200	Mario Tulio Ramos	x				x	
201	Juan Carlos Villalta Argueta	x				x	
202	Bonifacio Murillo Rodríguez	x			x		
203	Marcia Nephtaly Murillo	x			x		
204	Eyri Benalia Flores Varela	x				x	
205	(Doris) Edwin Alexis Ferrera R.	x				x	
206	Fredy Varela	x			x		
207	Carlos Manuel Perez Mongada	x			x		
208	Ana Lourdes Amador Villanueva	x				x	
209	Juan Garmendia	x				x	
210	María de la Cruz Salgado	x				x	
211	Isidora Ramírez	x			x		
212	Wilmer Otoniel López	x				x	
213	Karla Elisa Pineda Suazo	x					x
214	Doris Maritza Rodríguez	x					x
215	Osiris Yolibeth Trejo	x					x
216	Carlos Alfredo Reyes	x	00	00			
217	Eliaco Antica	x			x		
218	Darío Posada	x			x		
		22			07	12	03

Bo. El Progreso, Tempasenti

# de la Viv.	Nombre del jefe de familia	Ocupado	Desocupado	Edif. Público / Negocio	Estado de la Vivienda B	R	M
219	José de la Cruz Alfaro	x			x		
220	Ramón Pineda Pineda	x				x	
221	Byron Eriberto Galo	x				x	
222	Raúl David Fonseca	x			x		
223	Carlos Amauri Rodríguez Quintanilla	x			x		
224	Natividad Villalta	x			x		
225	Aldo José Oyuela Suazo	x				x	
226	Juana Pineda Galo	x				x	
227	Rolando Zelaya	x				x	
228	Rosa Lina Claro	x			x		
229	Santos Rosalío Maradiaga	x			x		
230	Wilson Gutiérrez Martínez	x			x		
231	María Eugenia Rodríguez	x			x		
232	Erlinda Betulia Murillo	x			x		
233	Rubi Mirfalia Rodríguez	x			x		
		15	00	00	10	05	00
					160	67	06

Total → 232 01 00

Cuadro Resumen

Descripción Edificación	#
Vivienda Ocupada	232
Vivienda Desocupada	001
Iglesias	000
Centro Comunal	000
Escuelas	000
Kinder	000
Cesar	000
Negocios	000
Edificio Gubernamental	000

Total → 233

BARRIO SIERRA LINDA

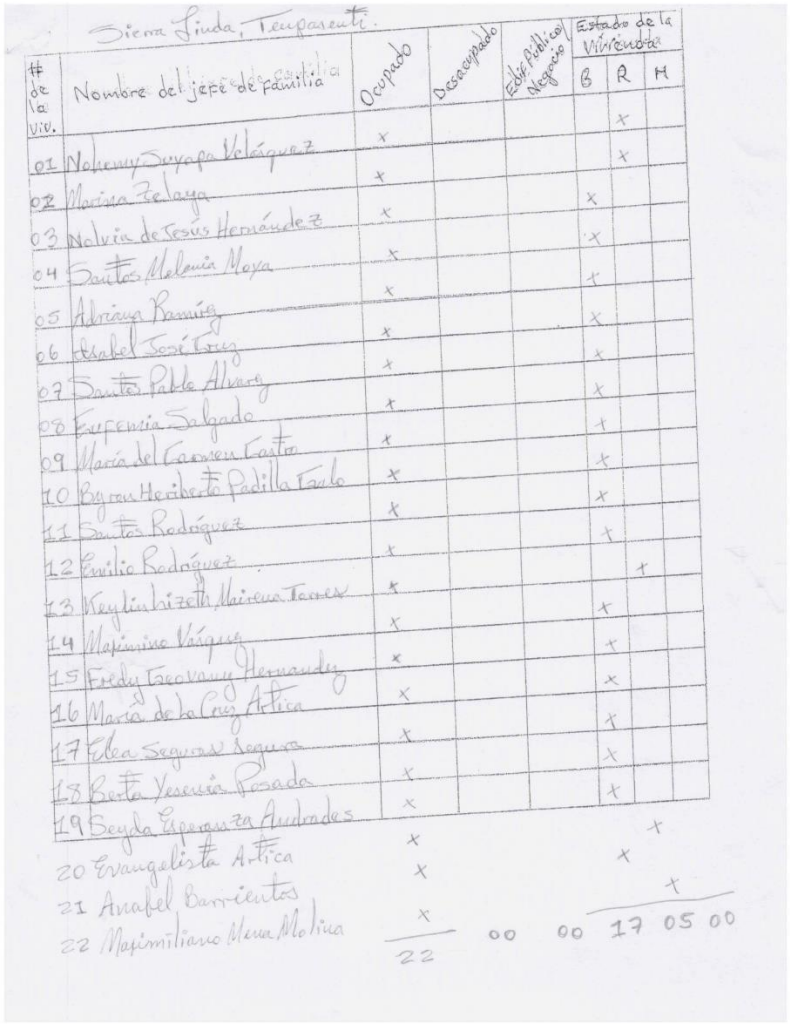

Sierra Linda, Tenparsenti

# de la Viv.	Nombre del jefe de familia	Ocupado	Desocupado	Edif. Público Negocio	Estado de la Vivienda B	R	M
01	Nohemy Dayana Velásquez	x				x	
02	Marina Zelaya	x				x	
03	Nelvin de Jesús Hernández	x			x		
04	Santos Melania Maya	x			x		
05	Adriana Ramírez	x			x		
06	Anabel José Cruz	x			x		
07	Santos Pablo Alvarez	x			x		
08	Eufemia Salgado	x			x		
09	María del Carmen Castro	x			x		
10	Byron Heriberto Padilla Ruiz	x			x		
11	Santos Rodríguez	x			x		
12	Emilio Rodríguez	x				x	
13	Keylin Lizeth Mairena Torres	x			x		
14	Maximino Vargas	x			x		
15	Fredy Escovar Hernandez	x			x		
16	Maria de la Cruz Artica	x			x		
17	Elsa Segura Segura	x			x		
18	Berta Yesenia Rosado	x			x		
19	Seyda Esperanza Andrades	x			x		
20	Evangelista Artica	x			x		
21	Anabel Barrientos	x				x	
22	Maximiliano Mena Molina	x				x	
		22	00	00	17	05	00

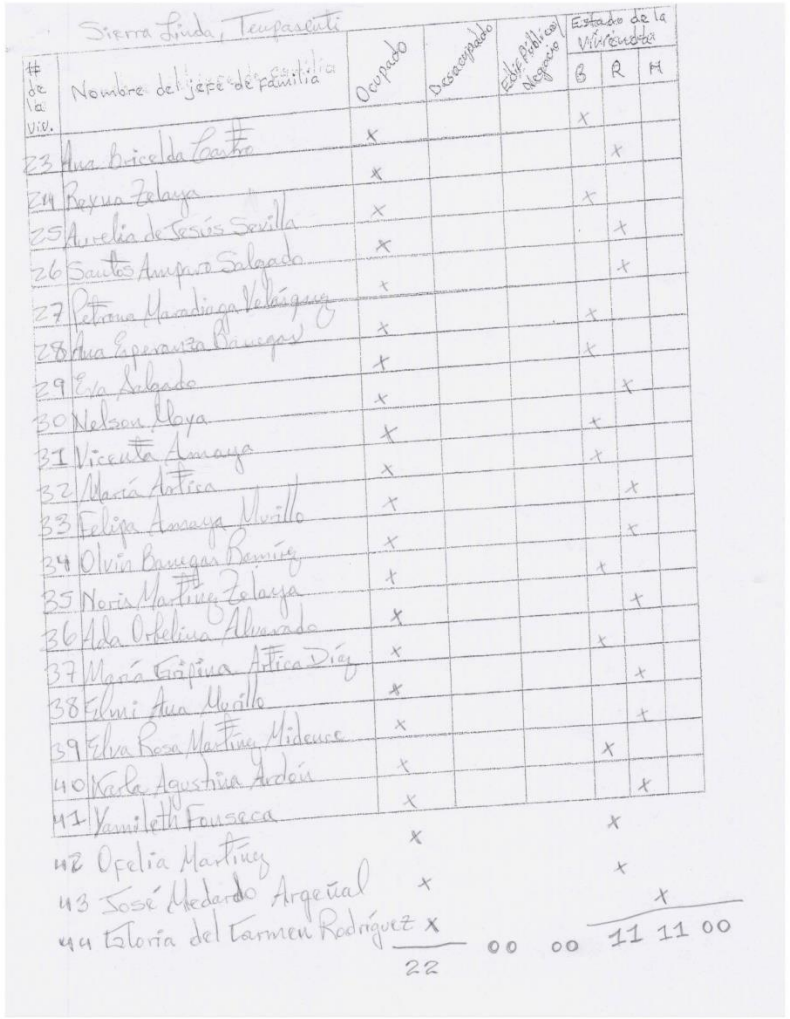

Sierra Linda, Tenparsenti

# de la Viv.	Nombre del jefe de familia	Ocupado	Desocupado	Edif. Público Negocio	Estado de la Vivienda B	R	M
23	Ana Bricelda Castro	x			x		
24	Reyna Zelaya	x				x	
25	Aurelia de Jesús Sevilla	x			x		
26	Santos Amparo Salgado	x				x	
27	Petrona Maradiaga Velásquez	x				x	
28	Ana Esperanza Barrigas	x			x		
29	Eva Salgado	x				x	
30	Nelson Maya	x			x		
31	Vicente Amaya	x			x		
32	María Artica	x				x	
33	Felipa Amaya Murillo	x				x	
34	Olvin Barrigas Ramírez	x			x		
35	Noris Martínez Zelaya	x				x	
36	Ada Orbelina Alvarado	x			x		
37	María Crispina Artica Díaz	x				x	
38	Elmi Ana Murillo	x				x	
39	Elva Rosa Martínez Mideros	x			x		
40	Karla Agustina Ardón	x				x	
41	Yamileth Fonseca	x			x		
42	Ofelia Martínez	x			x		
43	José Medardo Argeñal	x				x	
44	Gloria del Carmen Rodríguez	x				x	
		22	00	00	11	11	00

Sierra Linda, Teupasenti

# de la viv.	Nombre del jefe de familia	Ocupado	Desocupado	Edif. Público o Negocio	Estado de la Vivienda: B	R	M
45	Yanely Mendez	x			x		
46	María Ortiz	x				x	
47	Osman David Pineda	x			x		
48	Nelson Alexander Villalta	x				x	
49	Rosaline del Carmen Ecala	x				x	
50	Dina Lisbeth Rodríguez	x				x	
51	Victoria de Jesús Felix	x				x	
52	Nora Rosales	x			x		
53	Ana Esperanza Andrades	x				x	
54	Valentina Cabrera Trejo	x				x	
55	Paula Cabrera Trejo	x			x		
56	Ramón López Perez	x				x	
57	Santos Sixto Soto Castro	x				x	
58	Mayra Salgado	x				x	
59	Reina Perez	x				x	
60	María Ortiz	x			x		
61	Erwinia Amaya Murillo	x				x	
62	María Antonia Hernández Rodríguez	x			x		
63	Leandra Soto Escoto	x			x		
64	Cristina López	x			x		
65	Olga Esperanza Ramos López	x			x		
66	Wilfredo Trejo Rodríguez	x				x	
		22	00	00	08	14	00

Sierra Linda, Teupasenti

# de la viv.	Nombre del jefe de familia	Ocupado	Desocupado	Edif. Público o Negocio	Estado de la Vivienda: B	R	M
67	Nery Ortiz	x				x	
68	Marco Tulio Ramos García	x			x		
69	Dulcehina Ecala	x			x		
70	Benita Cerrato	x			x		
71	Delmy Suyapa Martínez	x			x		
72	Ecalfran Ortez	x			x		
73	Anabel García	x			x		
74	Mariela Silva	x			x		
75	Olvin Arcan Murillo Cáceres	x			x		
76	Marta Vega	x			x		
77	Ernesto López	x			x		
		11	00	00	10	01	00
	Total →	77	00	00	46	31	00

Sierra Linda, Tenosenti

Cuadro Resumen

Descripción Edificación	#
Vivienda Ocupada	77
Vivienda Desocupada	00
Iglesias	00
Centro Comunal	00
Escuelas	00
Kinder	00
Cesar	00
Negocios	00
Edificio Gubernamental	00

Total → 77

BARRIO SAN JOSÉ

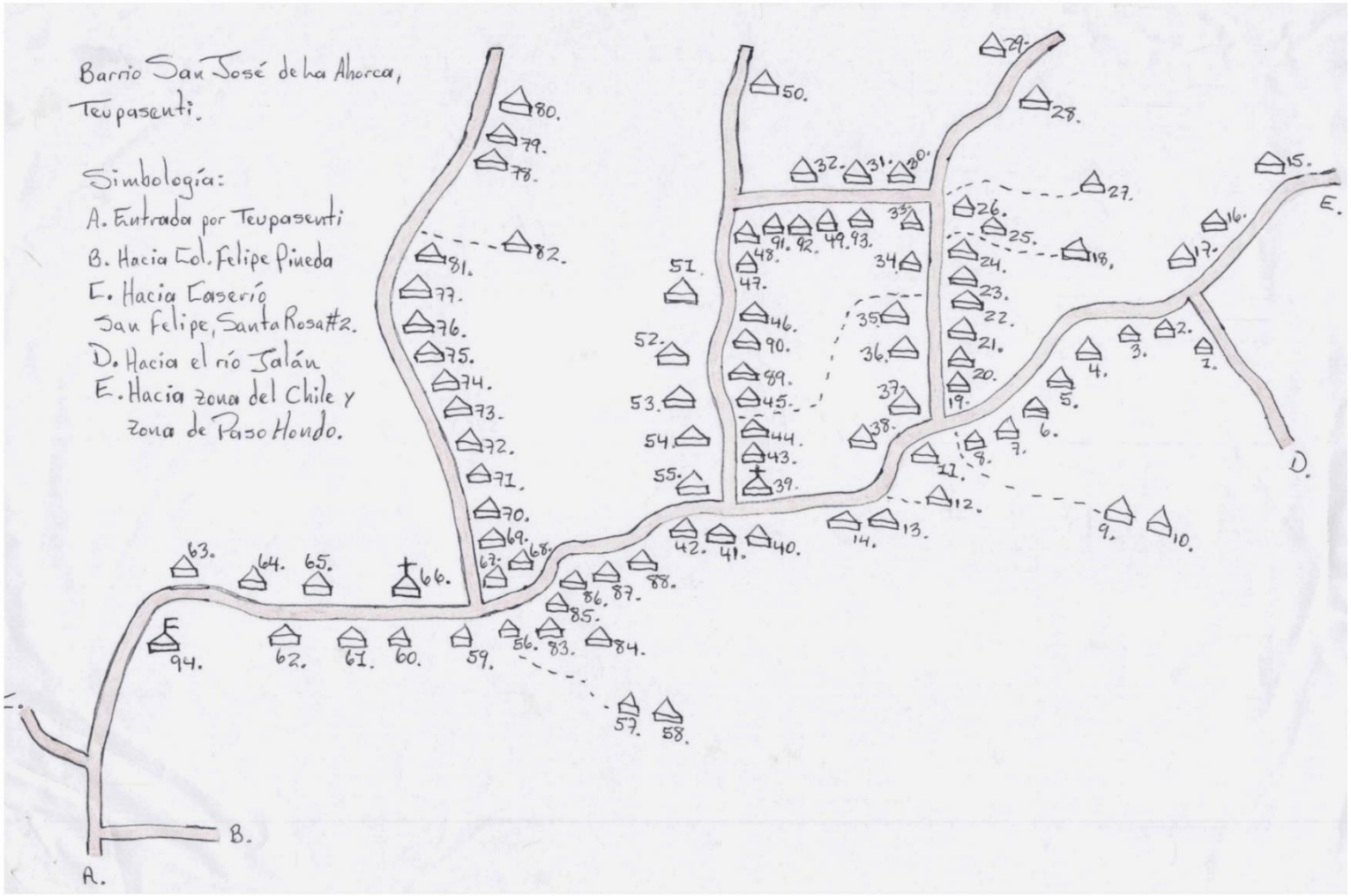

Indicadores de Linea Base

Departamento EL PARAISO
Codigo Municipio 0715
Nombre del Municipio Teupasenti

Nombre San Jose
Codigo
Tipo Comunidad: Barrio

Total Encuestas: 90

Tematica y Objetivos	Indicador	Valor	%
Datos Generales sobre poblacion	Población total	378.00	
Datos Generales sobre poblacion	Población femenina	194.00	51.32 %
Datos Generales sobre poblacion	Población masculina	184.00	48.68 %
Datos Generales sobre poblacion	Promedio de personas por vivienda	4.20	
Datos Generales sobre poblacion	Población menor de 5 años		
Datos Generales sobre poblacion	Población ubicada en el rango de 5 a 12 años		
Datos Generales sobre poblacion	Población ubicada en el rango de 13 a 18 años	52.00	13.76 %
Datos Generales sobre poblacion	Población ubicada en el rango de 19 a 30 años		
Datos Generales sobre poblacion	Población ubicada en el rango de 31 a 50 años		
Datos Generales sobre poblacion	Población ubicada en el rango de 51 años y más		
Fuerza de Trabajo	Poblacion en edad de Trabajar (PET)	261.00	69.05 %
Fuerza de Trabajo	Poblacion Economicamente Activa (PEA)	121.00	46.36 %
Fuerza de Trabajo	Poblacion Economicamente Inactiva(PEI)	140.00	53.64 %
Fuerza de Trabajo	Tasa de desempleao año pasado		
Meta 1	Total hogares con ingresos diario per cápita menor a $ 1.00	48.00	53.33 %
Meta 1	Total hogares con ingresos diario per cápita de $ 1.00 a 2.00	30.00	33.33 %
Meta 1	Total hogares con ingresos diario per cápita mayor a $ 2.00	12.00	13.33 %
Meta 1	Tasa de pobreza segun censo poblacion y vivienda		
Meta 1	Tasa de pobrza extrema segun censo 2001		
Meta 2	Total hogares que los ingresos les ajusta para alimentarse los 3 tiempos	67.00	74.44 %
Meta 2	Total hogares que los ingresos les ajusta para alimentarse los 2 tiempos	16.00	17.78 %
Meta 2	Total hogares que los ingresos les ajusta para alimentarse los 2 tiempos	3.00	3.33 %
Ingresos por remesas	# Hogares que reciben remesas	3.00	3.33 %
Ingresos por remesas	# Hogares que reciben remesas menos de Lps. 1000.00	0.00	0.00 %
Ingresos por remesas	# Hogares que reciben remesas de Lps. 1001.00 a 2000	3.00	100.00 %

Tematica y Objetivos	Indicador	Valor	%
Ingresos por remesas	# Hogares que reciben remesas de Lps. 2001.00 en adelante	0.00	0.00 %
Familias Trabajan la tierra y producen	# hogares que trabajan por cuenta propia la tierra	41.00	45.56 %
Familias Trabajan la tierra y producen	# hogares trabajan tierra totalmente pagada	42.00	46.67 %
Familias Trabajan la tierra y producen	# hogares trabajan tierra propia pagando	1.00	1.11 %
Familias Trabajan la tierra y producen	# hogares trabajan en tierra alquilada y prestada	8.00	8.89 %
Familias Trabajan la tierra y producen	# hogares trabajan en tierra en litigio y comunal	0.00	0.00 %
Familias Trabajan la tierra y producen	# hogares que no tiene tierra	39.00	43.33 %
Familias Trabajan la tierra y producen	# hogares que producen alimento	43.00	104.88 %
Familias Trabajan la tierra y producen	# hogares que producen alimento para autoconsumo	23.00	53.49 %
Personas Trabajan la tierra por familia	# viviendas donde trabaja una persona por familia	64.00	73.56 %
Personas Trabajan la tierra por familia	# viviendas donde trabajan dos persona por familia	15.00	17.24 %
Personas Trabajan la tierra por familia	# viviendas donde trabajan tres personas por familia	6.00	6.90 %
Personas Trabajan la tierra por familia	# viviendas donde trabajan 4 o más personas por familia	2.00	2.30 %
Datos Generales sobre poblacion	# de niñ@s en edad de estudiar	160.00	42.33 %
Datos Generales sobre poblacion	# de niñ@s en edad escolar que actualmente estudian	78.00	48.75 %
Datos Generales sobre poblacion	niñ@s en edad escolar que actualmente no estudian	82.00	51.25 %
Datos Generales sobre poblacion	# de niñ@s en edad de estudiar del sexo femenino	0.00	0.00 %
Datos Generales sobre poblacion	# de niñ@s en edad de estudiar del sexo masculino	0.00	0.00 %
Datos Generales sobre poblacion	# de niñ@s que actualmente estudian del sexo masculino	0.00	0.00 %
Datos Generales sobre poblacion	# de niñ@s que actualmente estudian del sexo femenino	0.00	0.00 %
Meta 3	# de niñ@s en edad preescolar (de 5 a 6 años)	18.00	11.25 %
Meta 3	# de niñ@s que están estudiando preescolar	4.00	22.22 %
	# de niñ@s en edad de estudiar primaria (7 a 12 años)	58.00	36.25 %
	# de niñ@s que estudian primaria	46.00	79.31 %
	# de niñ@s en edad de estudiar plan básico (13 a 15 años)	19.00	11.88 %
	# de niñ@s que actualmente cursan plan básico	4.00	21.05 %
Estudios diversificados	# de niñ@s en edad de estudiar diversificado (16 a 18 años)	32.00	20.00 %
Estudios diversificados	# de niñ@s que actualmente cursan diversificado	0.00	0.00 %
Estudios diversificados	# de niñ@s en edad de estudiar universidad (19 a 23 años)	33.00	20.63 %

Tematica y Objetivos	Indicador	Valor	%
Estudios diversificados	# jóvenes que actualmente estudian en la universidad	0.00	0.00 %
	Población que representa fuerza de trabajo emergente (13 a 18 años)	51.00	31.88 %
	Población fuerza de trabajo emergente que actualmente estudia en la	4.00	2.50 %
	total niñ@s en edad preescolar (de 5 a 6 años)	4.00	
	# de niñ@s que están estudiando preescolar	0.00	0.00 %
	# de niños que estudian preescolar	0.00	0.00 %
	Total niñ@s que estudian primaria	61.00	
	# de niños que estudian primaria	0.00	0.00 %
	# de niñas que estudian primaria	0.00	0.00 %
Estudios diversificados	Total niñ@s que estudian secundaria	12.00	
Estudios diversificados	# de niños que estudian secundaria	0.00	0.00 %
Estudios diversificados	# de niñas que estudian secundaria	0.00	0.00 %
Estudios diversificados	# de hombres en edad de trabajar <REVISAR !!!>		
	# de mujeres en edad de trabajar <REVISAR !!!>		
	% de mujeres que trabajan remuneradamente (ocupación) <REVISAR !!!>		
	# de hombres de la fuerza de trabajo emergente que actualmente estudia		
	# de mujeres de la fuerza de trabajo emergente que actualmente estudia		
	Tasa de embarazos en adolescentes (PN) (__ mujeres de 13 a 21 años)		
	# de madres solteras/ hogares	8.00	7.41 %
Meta 5	# de niñ@s menores o iguales a 4 años		
Meta 5	# de niñ@s muertos menores de 5 años en el 20___		
Meta 5	Tasa de mortalidad infantil en menores de 5 años		
Meta 5	Total de niñ@s / niñas nacidos en el 20___	12.00	
Meta 5	% de partos atendidos por enfermeras	0.00	0.00 %
Meta 5	% de partos atendidos por parteras	0.00	0.00 %
Meta 5	% de partos atendidos por médicos		
Meta 5	% de partos atendidos por ella sola		
Meta 5	% de partos atendidos por el marido		
Meta 5	% de partos atendidos por otra persona		

Tematica y Objetivos	Indicador	Valor	%
Meta 5	Tasa de desnutrición menores de 5 años (censo base 2001)		
Meta 6	# de madres murieron antes, durante o postparto en el 20_	0.00	0.00 %
Meta 6	Tasa de mortalidad materna por mil partos atendidos		
	# no de personas se enfermaron de paludismo durante el 20__	0.00	0.00 %
	# no de personas se enfermaron de dengue clasico durante el 20__	1.00	20.00 %
	# no de personas se enfermaron de IRAS durante el 20__		
	# no de personas se enfermaron de dengue hemorragico durante el 20__	0.00	0.00 %
	# no de personas se enfermaron de chagas durante el 20__	0.00	0.00 %
	# no de personas se enfermaron de tuberculosis durante el 20__		
	# no de personas se enfermaron de alcoholismo durante el 20__	0.00	0.00 %
	# no de personas se enfermaron de cancer durante el 20__		
	# no de personas se enfermaron de diarreas durante el 20__	0.00	0.00 %
	# no de personas se enfermaron de la piel durante el 20__	0.00	0.00 %
	# no de personas se enfermaron de otra categoria durante el 20__	2.00	40.00 %
	# no niñ@os con discapacidad durante el 20__		
	# viviendas con agua de pozo propio	2.00	2.22 %
	# viviendas con agua de acueducto	81.00	90.00 %
	# viviendas con agua de rio o quebrada	4.00	4.44 %
	# viviendas con servicio sanitario	20.00	22.22 %
	# viviendas con Letrinas	79.00	87.78 %
	# viviendas con Letrinas y las Utilizan	79.00	87.78 %
	# viviendas con Recoleccion de basura	20.00	22.22 %
	# viviendas con Aseo de Calles	20.00	22.22 %
	# viviendas con Energia Electrica Domiciliar	1.00	1.11 %
Vivienda	# total de edificaciones en el municipio		
	# de edificaciones publicas y privadas		
	# de viviendas		
	# de viviendas desocupadas		
	# de viviendas ocupadas		

Tematica y Objetivos	Indicador	Valor	%
	# familias con vivienda propia y pagada	84.00	93.33 %
	# viviendas propias pagando	1.00	1.11 %
	# viviendas alquiladas	1.00	1.11 %
	# viviendas prestadas o cedidas	4.00	4.44 %
Condiciones de la vivienda	# viviendas buen estado	31.00	34.44 %
Condiciones de la vivienda	# viviendas condiciones regulares	52.00	57.78 %
Condiciones de la vivienda	# viviendas mal estado	7.00	7.78 %
Condiciones de la vivienda	# viviendas sin Repello	70.00	77.78 %
Condiciones de la vivienda	# viviendas con piso de tierra	71.00	78.89 %
Condiciones de la vivienda	# viviendas sin cielo falso	68.00	75.56 %
Condiciones de la vivienda	# viviendas techo mal estado	68.00	75.56 %
Condiciones de la vivienda	# viviendas con problemas estructurales	68.00	75.56 %
Condiciones de la vivienda	# viviendas sin ningun problema	71.00	78.89 %
Condiciones de la vivienda	# viviendas con una pieza	56.00	62.22 %
Condiciones de la vivienda	# viviendas con dos piezas	27.00	30.00 %
Condiciones de la vivienda	# viviendas con tres piezas	6.00	6.67 %
Condiciones de la vivienda	# viviendas con cuatro piezas	15.00	16.67 %
Condiciones de la vivienda	# viviendas con cinco piezas	8.00	8.89 %
Condiciones de la vivienda	# viviendas con seis piezas	1.00	1.11 %
Viviendas con baños	# viviendas con cero baños	11.00	12.22 %
Viviendas con baños	# viviendas con un baño	72.00	80.00 %
Viviendas con baños	# viviendas con dos banos	7.00	7.78 %
Viviendas con baños	# viviendas 3 baños o mas	0.00	0.00 %
# familias por vivienda	# viviendas con una familia	86.00	95.56 %
# familias por vivienda	# viviendas con dos familias	3.00	3.33 %
# familias por vivienda	# viviendas con tres familias	1.00	1.11 %
Consumo energetico para cocinar	# viviendas que utilizan electricidad para cocinar	68.00	75.56 %
Consumo energetico para cocinar	# viviendas que utilizan gas volatil para cocinar	68.00	75.56 %
Consumo energetico para cocinar	# viviendas que utilizan kerosen para cocinar	68.00	75.56 %

Tematica y Objetivos	Indicador	Valor	%
Consumo energetico para cocinar	# viviendas que utilizan leña para cocinar	90.00	100.00 %
Consumo energetico para cocinar	# viviendas que utilizan ecofogon para cocinar	68.00	75.56 %
# de dormitorios	# viviendas que tienen una pieza como dormitorio	56.00	62.22 %
Condiciones de la vivienda	# viviendas que tienen dos piezas como dormitorio	27.00	30.00 %
Condiciones de la vivienda	# viviendas que tienen tres piezas como dormitorio	6.00	6.67 %
Condiciones de la vivienda	# viviendas que tienen cuatro piezas como dormitorio	1.00	1.11 %
Participacion	# de hogares donde los hombres participan en organizaciones(mayores	8.00	8.89 %
Participacion	# de hogares donde las mujeres participan en organizaciones(mayores 18	8.00	8.89 %
Participacion	# de hogares donde participa solo un hombre	4.00	4.44 %
Participacion	# de hogares donde participan dos o mas hombres	4.00	4.44 %
Participacion	# de hogares donde participa una sola mujer	6.00	6.67 %
Participacion	# de hogares donde participan dos mujeres	1.00	1.11 %
Participacion	# de hogares donde participan tres o mas mujeres	1.00	1.11 %

Indicadores de Linea Base

Departamento EL PARAISO
Codigo Municipio 0715
Nombre del Municipio Teupasenti

Nombre B. MONTE FRESCO
Codigo
Tipo Comunidad: Barrio

Total Encuestas: 92

Tematica y Objetivos	Indicador	Valor	%
Datos Generales sobre poblacion	Población total	418.00	
Datos Generales sobre poblacion	Población femenina	224.00	53.59 %
Datos Generales sobre poblacion	Población masculina	194.00	46.41 %
Datos Generales sobre poblacion	Promedio de personas por vivienda	4.54	
Datos Generales sobre poblacion	Población menor de 5 años		
Datos Generales sobre poblacion	Población ubicada en el rango de 5 a 12 años		
Datos Generales sobre poblacion	Población ubicada en el rango de 13 a 18 años	65.00	15.55 %
Datos Generales sobre poblacion	Población ubicada en el rango de 19 a 30 años		
Datos Generales sobre poblacion	Población ubicada en el rango de 31 a 50 años		
Datos Generales sobre poblacion	Población ubicada en el rango de 51 años y más		
Fuerza de Trabajo	Poblacion en edad de Trabajar (PET)	315.00	75.36 %
Fuerza de Trabajo	Poblacion Economicamente Activa (PEA)	139.00	44.13 %
Fuerza de Trabajo	Poblacion Economicamente Inactiva(PEI)	176.00	55.87 %
Fuerza de Trabajo	Tasa de desempleao año pasado		
Meta 1	Total hogares con ingresos diario per cápita menor a $ 1.00	35.00	38.04 %
Meta 1	Total hogares con ingresos diario per cápita de $ 1.00 a 2.00	31.00	33.70 %
Meta 1	Total hogares con ingresos diario per cápita mayor a $ 2.00	26.00	28.26 %
Meta 1	Tasa de pobreza segun censo poblacion y vivienda		
Meta 1	Tasa de pobrza extrema segun censo 2001		
Meta 2	Total hogares que los ingresos les ajusta para alimentarse los 3 tiempos	69.00	75.00 %
Meta 2	Total hogares que los ingresos les ajusta para alimentarse los 2 tiempos	22.00	23.91 %
Meta 2	Total hogares que los ingresos les ajusta para alimentarse los 2 tiempos	1.00	1.09 %
Ingresos por remesas	# Hogares que reciben remesas	4.00	4.35 %
Ingresos por remesas	# Hogares que reciben remesas menos de Lps. 1000.00	0.00	0.00 %
Ingresos por remesas	# Hogares que reciben remesas de Lps. 1001.00 a 2000	2.00	50.00 %

Tematica y Objetivos	Indicador	Valor	%
Ingresos por remesas	# Hogares que reciben remesas de Lps. 2001.00 en adelante	2.00	50.00 %
Familias Trabajan la tierra y producen	# hogares que trabajan por cuenta propia la tierra	35.00	38.04 %
Familias Trabajan la tierra y producen	# hogares trabajan tierra totalmente pagada	35.00	38.04 %
Familias Trabajan la tierra y producen	# hogares trabajan tierra propia pagando	1.00	1.09 %
Familias Trabajan la tierra y producen	# hogares trabajan en tierra alquilada y prestada	5.00	5.43 %
Familias Trabajan la tierra y producen	# hogares trabajan en tierra en litigio y comunal	1.00	1.09 %
Familias Trabajan la tierra y producen	# hogares que no tiene tierra	50.00	54.35 %
Familias Trabajan la tierra y producen	# hogares que producen alimento	30.00	85.71 %
Familias Trabajan la tierra y producen	# hogares que producen alimento para autoconsumo	22.00	73.33 %
Personas Trabajan la tierra por familia	# viviendas donde trabaja una persona por familia	51.00	57.95 %
Personas Trabajan la tierra por familia	# viviendas donde trabajan dos persona por familia	25.00	28.41 %
Personas Trabajan la tierra por familia	# viviendas donde trabajan tres personas por familia	10.00	11.36 %
Personas Trabajan la tierra por familia	# viviendas donde trabajan 4 o más personas por familia	2.00	2.27 %
Datos Generales sobre poblacion	# de niñ@s en edad de estudiar	190.00	45.45 %
Datos Generales sobre poblacion	# de niñ@s en edad escolar que actualmente estudian	125.00	65.79 %
Datos Generales sobre poblacion	niñ@s en edad escolar que actualmente no estudian	65.00	34.21 %
Datos Generales sobre poblacion	# de niñ@s en edad de estudiar del sexo femenino	0.00	0.00 %
Datos Generales sobre poblacion	# de niñ@s en edad de estudiar del sexo masculino	0.00	0.00 %
Datos Generales sobre poblacion	# de niñ@s que actualmente estudian del sexo masculino	0.00	0.00 %
Datos Generales sobre poblacion	# de niñ@s que actualmente estudian del sexo femenino	0.00	0.00 %
Meta 3	# de niñ@s en edad preescolar (de 5 a 6 años)	15.00	7.89 %
Meta 3	# de niñ@s que están estudiando preescolar	5.00	33.33 %
	# de niñ@s en edad de estudiar primaria (7 a 12 años)	54.00	28.42 %
	# de niñ@s que estudian primaria	50.00	92.59 %
	# de niñ@s en edad de estudiar plan básico (13 a 15 años)	29.00	15.26 %
	# de niñ@s que actualmente cursan plan básico	21.00	72.41 %
Estudios diversificados	# de niñ@s en edad de estudiar diversificado (16 a 18 años)	37.00	19.47 %
Estudios diversificados	# de niñ@s que actualmente cursan diversificado	12.00	32.43 %
Estudios diversificados	# de niñ@s en edad de estudiar universidad (19 a 23 años)	55.00	28.95 %

Tematica y Objetivos	Indicador	Valor	%
Estudios diversificados	# jóvenes que actualmente estudian en la universidad	2.00	3.64 %
	Población que representa fuerza de trabajo emergente (13 a 18 años)	66.00	34.74 %
	Población fuerza de trabajo emergente que actualmente estudia en la	33.00	17.37 %
	total niñ@s en edad preescolar (de 5 a 6 años)	5.00	
	# de niñ@s que están estudiando preescolar	0.00	0.00 %
	# de niños que estudian preescolar	0.00	0.00 %
	Total niñ@s que estudian primaria	64.00	
	# de niños que estudian primaria	0.00	0.00 %
	# de niñas que estudian primaria	0.00	0.00 %
Estudios diversificados	Total niñ@s que estudian secundaria	53.00	
Estudios diversificados	# de niños que estudian secundaria	0.00	0.00 %
Estudios diversificados	# de niñas que estudian secundaria	0.00	0.00 %
Estudios diversificados	# de hombres en edad de trabajar <REVISAR !!!>		
	# de mujeres en edad de trabajar <REVISAR !!!>		
	% de mujeres que trabajan remuneradamente (ocupación) <REVISAR !!!>		
	# de hombres de la fuerza de trabajo emergente que actualmente estudia		
	# de mujeres de la fuerza de trabajo emergente que actualmente estudia		
	Tasa de embarazos en adolescentes (PN) (__ mujeres de 13 a 21 años)		
	# de madres solteras/ hogares	19.00	13.29 %
Meta 5	# de niñ@s menores o iguales a 4 años		
Meta 5	# de niñ@s muertos menores de 5 años en el 20___	0.00	
Meta 5	Tasa de mortalidad infantil en menores de 5 años		
Meta 5	Total de niñ@s / niñas nacidos en el 20___	53.00	
Meta 5	% de partos atendidos por enfermeras	0.00	0.00 %
Meta 5	% de partos atendidos por parteras	0.00	0.00 %
Meta 5	% de partos atendidos por médicos		
Meta 5	% de partos atendidos por ella sola		
Meta 5	% de partos atendidos por el marido		
Meta 5	% de partos atendidos por otra persona		

Tematica y Objetivos	Indicador	Valor	%
Meta 5	Tasa de desnutrición menores de 5 años (censo base 2001)		
Meta 6	# de madres murieron antes, durante o postparto en el 20_	0.00	0.00 %
Meta 6	Tasa de mortalidad materna por mil partos atendidos		
	# no de personas se enfermaron de paludismo durante el 20__	0.00	0.00 %
	# no de personas se enfermaron de dengue clasico durante el 20__	16.00	88.89 %
	# no de personas se enfermaron de IRAS durante el 20__		
	# no de personas se enfermaron de dengue hemorragico durante el 20__	0.00	0.00 %
	# no de personas se enfermaron de chagas durante el 20__	0.00	0.00 %
	# no de personas se enfermaron de tuberculosis durante el 20__		
	# no de personas se enfermaron de alcoholismo durante el 20__	0.00	0.00 %
	# no de personas se enfermaron de cancer durante el 20__		
	# no de personas se enfermaron de diarreas durante el 20__	0.00	0.00 %
	# no de personas se enfermaron de la piel durante el 20__	0.00	0.00 %
	# no de personas se enfermaron de otra categoria durante el 20__	1.00	5.56 %
	# no niñ@os con discapacidad durante el 20__		
	# viviendas con agua de pozo propio	0.00	0.00 %
	# viviendas con agua de acueducto	83.00	90.22 %
	# viviendas con agua de rio o quebrada	2.00	2.17 %
	# viviendas con servicio sanitario	71.00	77.17 %
	# viviendas con Letrinas	77.00	83.70 %
	# viviendas con Letrinas y las Utilizan	76.00	82.61 %
	# viviendas con Recoleccion de basura	5.00	5.43 %
	# viviendas con Aseo de Calles	2.00	2.17 %
	# viviendas con Energia Electrica Domiciliar	69.00	75.00 %
Vivienda	# total de edificaciones en el municipio		
	# de edificaciones publicas y privadas		
	# de viviendas		
	# de viviendas desocupadas		
	# de viviendas ocupadas		

Tematica y Objetivos	Indicador	Valor	%
	# familias con vivienda propia y pagada	84.00	91.30 %
	# viviendas propias pagando	0.00	0.00 %
	# viviendas alquiladas	8.00	8.70 %
	# viviendas prestadas o cedidas	0.00	0.00 %
Condiciones de la vivienda	# viviendas buen estado	33.00	35.87 %
Condiciones de la vivienda	# viviendas condiciones regulares	51.00	55.43 %
Condiciones de la vivienda	# viviendas mal estado	8.00	8.70 %
Condiciones de la vivienda	# viviendas sin Repello	16.00	17.39 %
Condiciones de la vivienda	# viviendas con piso de tierra	37.00	40.22 %
Condiciones de la vivienda	# viviendas sin cielo falso	6.00	6.52 %
Condiciones de la vivienda	# viviendas techo mal estado	16.00	17.39 %
Condiciones de la vivienda	# viviendas con problemas estructurales	11.00	11.96 %
Condiciones de la vivienda	# viviendas sin ningun problema	37.00	40.22 %
Condiciones de la vivienda	# viviendas con una pieza	26.00	28.26 %
Condiciones de la vivienda	# viviendas con dos piezas	52.00	56.52 %
Condiciones de la vivienda	# viviendas con tres piezas	12.00	13.04 %
Condiciones de la vivienda	# viviendas con cuatro piezas	30.00	32.61 %
Condiciones de la vivienda	# viviendas con cinco piezas	8.00	8.70 %
Condiciones de la vivienda	# viviendas con seis piezas	7.00	7.61 %
Viviendas con baños	# viviendas con cero baños	7.00	7.61 %
Viviendas con baños	# viviendas con un baño	82.00	89.13 %
Viviendas con baños	# viviendas con dos banos	3.00	3.26 %
Viviendas con baños	# viviendas 3 baños o mas	0.00	0.00 %
# familias por vivienda	# viviendas con una familia	85.00	92.39 %
# familias por vivienda	# viviendas con dos familias	4.00	4.35 %
# familias por vivienda	# viviendas con tres familias	2.00	2.17 %
Consumo energetico para cocinar	# viviendas que utilizan electricidad para cocinar	25.00	27.17 %
Consumo energetico para cocinar	# viviendas que utilizan gas volatil para cocinar	8.00	8.70 %
Consumo energetico para cocinar	# viviendas que utilizan kerosen para cocinar	7.00	7.61 %

Tematica y Objetivos	Indicador	Valor	%
Consumo energetico para cocinar	# viviendas que utilizan leña para cocinar	90.00	97.83 %
Consumo energetico para cocinar	# viviendas que utilizan ecofogon para cocinar	6.00	6.52 %
# de dormitorios	# viviendas que tienen una pieza como dormitorio	26.00	28.26 %
Condiciones de la vivienda	# viviendas que tienen dos piezas como dormitorio	52.00	56.52 %
Condiciones de la vivienda	# viviendas que tienen tres piezas como dormitorio	12.00	13.04 %
Condiciones de la vivienda	# viviendas que tienen cuatro piezas como dormitorio	2.00	2.17 %
Participacion	# de hogares donde los hombres participan en organizaciones(mayores	11.00	11.96 %
Participacion	# de hogares donde las mujeres participan en organizaciones(mayores 18	10.00	10.87 %
Participacion	# de hogares donde participa solo un hombre	11.00	11.96 %
Participacion	# de hogares donde participan dos o mas hombres	0.00	0.00 %
Participacion	# de hogares donde participa una sola mujer	10.00	10.87 %
Participacion	# de hogares donde participan dos mujeres	0.00	0.00 %
Participacion	# de hogares donde participan tres o mas mujeres	0.00	0.00 %

Indicadores de Linea Base

Departamento	EL PARAISO	Nombre	B. BELLA VISTA		
Codigo Municipio	0715	Codigo		Total Encuestas:	83
Nombre del Municipio	Teupasenti	Tipo Comunidad:	Barrio		

Tematica y Objetivos	Indicador	Valor	%
Datos Generales sobre poblacion	Población total	283.00	
Datos Generales sobre poblacion	Población femenina	160.00	56.54 %
Datos Generales sobre poblacion	Población masculina	123.00	43.46 %
Datos Generales sobre poblacion	Promedio de personas por vivienda	3.41	
Datos Generales sobre poblacion	Población menor de 5 años		
Datos Generales sobre poblacion	Población ubicada en el rango de 5 a 12 años		
Datos Generales sobre poblacion	Población ubicada en el rango de 13 a 18 años	47.00	16.61 %
Datos Generales sobre poblacion	Población ubicada en el rango de 19 a 30 años		
Datos Generales sobre poblacion	Población ubicada en el rango de 31 a 50 años		
Datos Generales sobre poblacion	Población ubicada en el rango de 51 años y más		
Fuerza de Trabajo	Poblacion en edad de Trabajar (PET)	228.00	80.57 %
Fuerza de Trabajo	Poblacion Economicamente Activa (PEA)	117.00	51.32 %
Fuerza de Trabajo	Poblacion Economicamente Inactiva(PEI)	111.00	48.68 %
Fuerza de Trabajo	Tasa de desempleao año pasado		
Meta 1	Total hogares con ingresos diario per cápita menor a $ 1.00	18.00	21.69 %
Meta 1	Total hogares con ingresos diario per cápita de $ 1.00 a 2.00	30.00	36.14 %
Meta 1	Total hogares con ingresos diario per cápita mayor a $ 2.00	35.00	42.17 %
Meta 1	Tasa de pobreza segun censo poblacion y vivienda		
Meta 1	Tasa de pobrza extrema segun censo 2001		
Meta 2	Total hogares que los ingresos les ajusta para alimentarse los 3 tiempos	81.00	97.59 %
Meta 2	Total hogares que los ingresos les ajusta para alimentarse los 2 tiempos	2.00	2.41 %
Meta 2	Total hogares que los ingresos les ajusta para alimentarse los 2 tiempos	0.00	0.00 %
Ingresos por remesas	# Hogares que reciben remesas	7.00	8.43 %
Ingresos por remesas	# Hogares que reciben remesas menos de Lps. 1000.00	0.00	0.00 %
Ingresos por remesas	# Hogares que reciben remesas de Lps. 1001.00 a 2000	1.00	14.29 %

Tematica y Objetivos	Indicador	Valor	%
Ingresos por remesas	# Hogares que reciben remesas de Lps. 2001.00 en adelante	3.00	42.86 %
Familias Trabajan la tierra y producen	# hogares que trabajan por cuenta propia la tierra	10.00	12.05 %
Familias Trabajan la tierra y producen	# hogares trabajan tierra totalmente pagada	17.00	20.48 %
Familias Trabajan la tierra y producen	# hogares trabajan tierra propia pagando	0.00	0.00 %
Familias Trabajan la tierra y producen	# hogares trabajan en tierra alquilada y prestada	2.00	2.41 %
Familias Trabajan la tierra y producen	# hogares trabajan en tierra en litigio y comunal	1.00	1.20 %
Familias Trabajan la tierra y producen	# hogares que no tiene tierra	63.00	75.90 %
Familias Trabajan la tierra y producen	# hogares que producen alimento	11.00	110.00 %
Familias Trabajan la tierra y producen	# hogares que producen alimento para autoconsumo	8.00	72.73 %
Personas Trabajan la tierra por familia	# viviendas donde trabaja una persona por familia	51.00	64.56 %
Personas Trabajan la tierra por familia	# viviendas donde trabajan dos persona por familia	19.00	24.05 %
Personas Trabajan la tierra por familia	# viviendas donde trabajan tres personas por familia	8.00	10.13 %
Personas Trabajan la tierra por familia	# viviendas donde trabajan 4 o más personas por familia	1.00	1.27 %
Datos Generales sobre poblacion	# de niñ@s en edad de estudiar	114.00	40.28 %
Datos Generales sobre poblacion	# de niñ@s en edad escolar que actualmente estudian	73.00	64.04 %
Datos Generales sobre poblacion	niñ@s en edad escolar que actualmente no estudian	41.00	35.96 %
Datos Generales sobre poblacion	# de niñ@s en edad de estudiar del sexo femenino	0.00	0.00 %
Datos Generales sobre poblacion	# de niñ@s en edad de estudiar del sexo masculino	0.00	0.00 %
Datos Generales sobre poblacion	# de niñ@s que actualmente estudian del sexo masculino	0.00	0.00 %
Datos Generales sobre poblacion	# de niñ@s que actualmente estudian del sexo femenino	0.00	0.00 %
Meta 3	# de niñ@s en edad preescolar (de 5 a 6 años)	8.00	7.02 %
Meta 3	# de niñ@s que están estudiando preescolar	3.00	37.50 %
	# de niñ@s en edad de estudiar primaria (7 a 12 años)	25.00	21.93 %
	# de niñ@s que estudian primaria	21.00	84.00 %
	# de niñ@s en edad de estudiar plan básico (13 a 15 años)	22.00	19.30 %
	# de niñ@s que actualmente cursan plan básico	14.00	63.64 %
Estudios diversificados	# de niñ@s en edad de estudiar diversificado (16 a 18 años)	26.00	22.81 %
Estudios diversificados	# de niñ@s que actualmente cursan diversificado	10.00	38.46 %
Estudios diversificados	# de niñ@s en edad de estudiar universidad (19 a 23 años)	33.00	28.95 %

Tematica y Objetivos	Indicador	Valor	%
Estudios diversificados	# jóvenes que actualmente estudian en la universidad	3.00	9.09 %
	Población que representa fuerza de trabajo emergente (13 a 18 años)	48.00	42.11 %
	Población fuerza de trabajo emergente que actualmente estudia en la	24.00	21.05 %
	total niñ@s en edad preescolar (de 5 a 6 años)	3.00	
	# de niñ@s que están estudiando preescolar	0.00	0.00 %
	# de niños que estudian preescolar	0.00	0.00 %
	Total niñ@s que estudian primaria	32.00	
	# de niños que estudian primaria	0.00	0.00 %
	# de niñas que estudian primaria	0.00	0.00 %
Estudios diversificados	Total niñ@s que estudian secundaria	34.00	
Estudios diversificados	# de niños que estudian secundaria	0.00	0.00 %
Estudios diversificados	# de niñas que estudian secundaria	0.00	0.00 %
Estudios diversificados	# de hombres en edad de trabajar <REVISAR !!!>		
	# de mujeres en edad de trabajar <REVISAR !!!>		
	% de mujeres que trabajan remuneradamente (ocupación) <REVISAR !!!>		
	# de hombres de la fuerza de trabajo emergente que actualmente estudia		
	# de mujeres de la fuerza de trabajo emergente que actualmente estudia		
	Tasa de embarazos en adolescentes (PN) (__ mujeres de 13 a 21 años)		
	# de madres solteras/ hogares	25.00	24.51 %
Meta 5	# de niñ@s menores o iguales a 4 años		
Meta 5	# de niñ@s muertos menores de 5 años en el 20___		
Meta 5	Tasa de mortalidad infantil en menores de 5 años		
Meta 5	Total de niñ@s / niñas nacidos en el 20___	34.00	
Meta 5	% de partos atendidos por enfermeras	0.00	0.00 %
Meta 5	% de partos atendidos por parteras	0.00	0.00 %
Meta 5	% de partos atendidos por médicos		
Meta 5	% de partos atendidos por ella sola		
Meta 5	% de partos atendidos por el marido		
Meta 5	% de partos atendidos por otra persona		

Tematica y Objetivos	Indicador	Valor	%
Meta 5	Tasa de desnutrición menores de 5 años (censo base 2001)		
Meta 6	# de madres murieron antes, durante o postparto en el 20_	0.00	0.00 %
Meta 6	Tasa de mortalidad materna por mil partos atendidos		
	# no de personas se enfermaron de paludismo durante el 20__	0.00	0.00 %
	# no de personas se enfermaron de dengue clasico durante el 20__	0.00	0.00 %
	# no de personas se enfermaron de IRAS durante el 20__		
	# no de personas se enfermaron de dengue hemorragico durante el 20__	0.00	0.00 %
	# no de personas se enfermaron de chagas durante el 20__	0.00	0.00 %
	# no de personas se enfermaron de tuberculosis durante el 20__		
	# no de personas se enfermaron de alcoholismo durante el 20__	0.00	0.00 %
	# no de personas se enfermaron de cancer durante el 20__		
	# no de personas se enfermaron de diarreas durante el 20__	0.00	0.00 %
	# no de personas se enfermaron de la piel durante el 20__	2.00	8.70 %
	# no de personas se enfermaron de otra categoria durante el 20__	11.00	47.83 %
	# no niñ@os con discapacidad durante el 20__		
	# viviendas con agua de pozo propio	0.00	0.00 %
	# viviendas con agua de acueducto	14.00	16.87 %
	# viviendas con agua de rio o quebrada	1.00	1.20 %
	# viviendas con servicio sanitario	55.00	66.27 %
	# viviendas con Letrinas	81.00	97.59 %
	# viviendas con Letrinas y las Utilizan	81.00	97.59 %
	# viviendas con Recoleccion de basura	4.00	4.82 %
	# viviendas con Aseo de Calles	0.00	0.00 %
	# viviendas con Energia Electrica Domiciliar	24.00	28.92 %
Vivienda	# total de edificaciones en el municipio		
	# de edificaciones publicas y privadas		
	# de viviendas		
	# de viviendas desocupadas		
	# de viviendas ocupadas		

Tematica y Objetivos	Indicador	Valor	%
	# familias con vivienda propia y pagada	72.00	86.75 %
	# viviendas propias pagando	1.00	1.20 %
	# viviendas alquiladas	6.00	7.23 %
	# viviendas prestadas o cedidas	4.00	4.82 %
Condiciones de la vivienda	# viviendas buen estado	59.00	71.08 %
Condiciones de la vivienda	# viviendas condiciones regulares	22.00	26.51 %
Condiciones de la vivienda	# viviendas mal estado	2.00	2.41 %
Condiciones de la vivienda	# viviendas sin Repello	5.00	6.02 %
Condiciones de la vivienda	# viviendas con piso de tierra	63.00	75.90 %
Condiciones de la vivienda	# viviendas sin cielo falso	5.00	6.02 %
Condiciones de la vivienda	# viviendas techo mal estado	3.00	3.61 %
Condiciones de la vivienda	# viviendas con problemas estructurales	4.00	4.82 %
Condiciones de la vivienda	# viviendas sin ningun problema	63.00	75.90 %
Condiciones de la vivienda	# viviendas con una pieza	17.00	20.48 %
Condiciones de la vivienda	# viviendas con dos piezas	51.00	61.45 %
Condiciones de la vivienda	# viviendas con tres piezas	13.00	15.66 %
Condiciones de la vivienda	# viviendas con cuatro piezas	14.00	16.87 %
Condiciones de la vivienda	# viviendas con cinco piezas	6.00	7.23 %
Condiciones de la vivienda	# viviendas con seis piezas	7.00	8.43 %
Viviendas con baños	# viviendas con cero baños	1.00	1.20 %
Viviendas con baños	# viviendas con un baño	74.00	89.16 %
Viviendas con baños	# viviendas con dos banos	7.00	8.43 %
Viviendas con baños	# viviendas 3 baños o mas	1.00	1.20 %
# familias por vivienda	# viviendas con una familia	81.00	97.59 %
# familias por vivienda	# viviendas con dos familias	2.00	2.41 %
# familias por vivienda	# viviendas con tres familias	0.00	0.00 %
Consumo energetico para cocinar	# viviendas que utilizan electricidad para cocinar	19.00	22.89 %
Consumo energetico para cocinar	# viviendas que utilizan gas volatil para cocinar	4.00	4.82 %
Consumo energetico para cocinar	# viviendas que utilizan kerosen para cocinar	4.00	4.82 %

Tematica y Objetivos	Indicador	Valor	%
Consumo energetico para cocinar	# viviendas que utilizan leña para cocinar	77.00	92.77 %
Consumo energetico para cocinar	# viviendas que utilizan ecofogon para cocinar	3.00	3.61 %
# de dormitorios	# viviendas que tienen una pieza como dormitorio	17.00	20.48 %
Condiciones de la vivienda	# viviendas que tienen dos piezas como dormitorio	51.00	61.45 %
Condiciones de la vivienda	# viviendas que tienen tres piezas como dormitorio	13.00	15.66 %
Condiciones de la vivienda	# viviendas que tienen cuatro piezas como dormitorio	2.00	2.41 %
Participacion	# de hogares donde los hombres participan en organizaciones(mayores	7.00	8.43 %
Participacion	# de hogares donde las mujeres participan en organizaciones(mayores 18	5.00	6.02 %
Participacion	# de hogares donde participa solo un hombre	7.00	8.43 %
Participacion	# de hogares donde participan dos o mas hombres	0.00	0.00 %
Participacion	# de hogares donde participa una sola mujer	5.00	6.02 %
Participacion	# de hogares donde participan dos mujeres	0.00	0.00 %
Participacion	# de hogares donde participan tres o mas mujeres	0.00	0.00 %

Indicadores de Linea Base

Departamento	EL PARAISO	Nombre	B.las Brisas		
Codigo Municipio	0715	Codigo		Total Encuestas:	92
Nombre del Municipio	Teupasenti	Tipo Comunidad:	Barrio		

Tematica y Objetivos	Indicador	Valor	%
Datos Generales sobre poblacion	Población total	429.00	
Datos Generales sobre poblacion	Población femenina	222.00	51.75 %
Datos Generales sobre poblacion	Población masculina	207.00	48.25 %
Datos Generales sobre poblacion	Promedio de personas por vivienda	4.66	
Datos Generales sobre poblacion	Población menor de 5 años		
Datos Generales sobre poblacion	Población ubicada en el rango de 5 a 12 años		
Datos Generales sobre poblacion	Población ubicada en el rango de 13 a 18 años	77.00	17.95 %
Datos Generales sobre poblacion	Población ubicada en el rango de 19 a 30 años		
Datos Generales sobre poblacion	Población ubicada en el rango de 31 a 50 años		
Datos Generales sobre poblacion	Población ubicada en el rango de 51 años y más		
Fuerza de Trabajo	Poblacion en edad de Trabajar (PET)	332.00	77.39 %
Fuerza de Trabajo	Poblacion Economicamente Activa (PEA)	146.00	43.98 %
Fuerza de Trabajo	Poblacion Economicamente Inactiva(PEI)	186.00	56.02 %
Fuerza de Trabajo	Tasa de desempleao año pasado		
Meta 1	Total hogares con ingresos diario per cápita menor a $ 1.00	28.00	30.43 %
Meta 1	Total hogares con ingresos diario per cápita de $ 1.00 a 2.00	38.00	41.30 %
Meta 1	Total hogares con ingresos diario per cápita mayor a $ 2.00	25.00	27.17 %
Meta 1	Tasa de pobreza segun censo poblacion y vivienda		
Meta 1	Tasa de pobrza extrema segun censo 2001		
Meta 2	Total hogares que los ingresos les ajusta para alimentarse los 3 tiempos	80.00	86.96 %
Meta 2	Total hogares que los ingresos les ajusta para alimentarse los 2 tiempos	1.00	1.09 %
Meta 2	Total hogares que los ingresos les ajusta para alimentarse los 2 tiempos	0.00	0.00 %
Ingresos por remesas	# Hogares que reciben remesas	0.00	0.00 %
Ingresos por remesas	# Hogares que reciben remesas menos de Lps. 1000.00	0.00	
Ingresos por remesas	# Hogares que reciben remesas de Lps. 1001.00 a 2000	0.00	

Tematica y Objetivos	Indicador	Valor	%
Ingresos por remesas	# Hogares que reciben remesas de Lps. 2001.00 en adelante	0.00	
Familias Trabajan la tierra y producen	# hogares que trabajan por cuenta propia la tierra	16.00	17.39 %
Familias Trabajan la tierra y producen	# hogares trabajan tierra totalmente pagada	12.00	13.04 %
Familias Trabajan la tierra y producen	# hogares trabajan tierra propia pagando	0.00	0.00 %
Familias Trabajan la tierra y producen	# hogares trabajan en tierra alquilada y prestada	6.00	6.52 %
Familias Trabajan la tierra y producen	# hogares trabajan en tierra en litigio y comunal	1.00	1.09 %
Familias Trabajan la tierra y producen	# hogares que no tiene tierra	73.00	79.35 %
Familias Trabajan la tierra y producen	# hogares que producen alimento	18.00	112.50 %
Familias Trabajan la tierra y producen	# hogares que producen alimento para autoconsumo	15.00	83.33 %
Personas Trabajan la tierra por familia	# viviendas donde trabaja una persona por familia	49.00	55.06 %
Personas Trabajan la tierra por familia	# viviendas donde trabajan dos persona por familia	29.00	32.58 %
Personas Trabajan la tierra por familia	# viviendas donde trabajan tres personas por familia	6.00	6.74 %
Personas Trabajan la tierra por familia	# viviendas donde trabajan 4 o más personas por familia	5.00	5.62 %
Datos Generales sobre poblacion	# de niñ@s en edad de estudiar	187.00	43.59 %
Datos Generales sobre poblacion	# de niñ@s en edad escolar que actualmente estudian	144.00	77.01 %
Datos Generales sobre poblacion	niñ@s en edad escolar que actualmente no estudian	43.00	22.99 %
Datos Generales sobre poblacion	# de niñ@s en edad de estudiar del sexo femenino	0.00	0.00 %
Datos Generales sobre poblacion	# de niñ@s en edad de estudiar del sexo masculino	0.00	0.00 %
Datos Generales sobre poblacion	# de niñ@s que actualmente estudian del sexo masculino	0.00	0.00 %
Datos Generales sobre poblacion	# de niñ@s que actualmente estudian del sexo femenino	0.00	0.00 %
Meta 3	# de niñ@s en edad preescolar (de 5 a 6 años)	20.00	10.70 %
Meta 3	# de niñ@s que están estudiando preescolar	15.00	75.00 %
	# de niñ@s en edad de estudiar primaria (7 a 12 años)	65.00	34.76 %
	# de niñ@s que estudian primaria	57.00	87.69 %
	# de niñ@s en edad de estudiar plan básico (13 a 15 años)	39.00	20.86 %
	# de niñ@s que actualmente cursan plan básico	21.00	53.85 %
Estudios diversificados	# de niñ@s en edad de estudiar diversificado (16 a 18 años)	37.00	19.79 %
Estudios diversificados	# de niñ@s que actualmente cursan diversificado	19.00	51.35 %
Estudios diversificados	# de niñ@s en edad de estudiar universidad (19 a 23 años)	26.00	13.90 %

Tematica y Objetivos	Indicador	Valor	%
Estudios diversificados	# jóvenes que actualmente estudian en la universidad	2.00	7.69 %
	Población que representa fuerza de trabajo emergente (13 a 18 años)	76.00	40.64 %
	Población fuerza de trabajo emergente que actualmente estudia en la	40.00	21.39 %
	total niñ@s en edad preescolar (de 5 a 6 años)	15.00	
	# de niñ@s que están estudiando preescolar	0.00	0.00 %
	# de niños que estudian preescolar	0.00	0.00 %
	Total niñ@s que estudian primaria	69.00	
	# de niños que estudian primaria	0.00	0.00 %
	# de niñas que estudian primaria	0.00	0.00 %
Estudios diversificados	Total niñ@s que estudian secundaria	58.00	
Estudios diversificados	# de niños que estudian secundaria	0.00	0.00 %
Estudios diversificados	# de niñas que estudian secundaria	0.00	0.00 %
Estudios diversificados	# de hombres en edad de trabajar <REVISAR !!!>		
	# de mujeres en edad de trabajar <REVISAR !!!>		
	% de mujeres que trabajan remuneradamente (ocupación) <REVISAR !!!>		
	# de hombres de la fuerza de trabajo emergente que actualmente estudia		
	# de mujeres de la fuerza de trabajo emergente que actualmente estudia		
	Tasa de embarazos en adolescentes (PN) (__ mujeres de 13 a 21 años)		
	# de madres solteras/ hogares	18.00	13.33 %
Meta 5	# de niñ@s menores o iguales a 4 años		
Meta 5	# de niñ@s muertos menores de 5 años en el 20___		
Meta 5	Tasa de mortalidad infantil en menores de 5 años		
Meta 5	Total de niñ@s / niñas nacidos en el 20___	58.00	
Meta 5	% de partos atendidos por enfermeras	0.00	0.00 %
Meta 5	% de partos atendidos por parteras	0.00	0.00 %
Meta 5	% de partos atendidos por médicos		
Meta 5	% de partos atendidos por ella sola		
Meta 5	% de partos atendidos por el marido		
Meta 5	% de partos atendidos por otra persona		

Tematica y Objetivos	Indicador	Valor	%
Meta 5	Tasa de desnutrición menores de 5 años (censo base 2001)		
Meta 6	# de madres murieron antes, durante o postparto en el 20_	0.00	0.00 %
Meta 6	Tasa de mortalidad materna por mil partos atendidos		
	# no de personas se enfermaron de paludismo durante el 20__	0.00	0.00 %
	# no de personas se enfermaron de dengue clasico durante el 20__	7.00	29.17 %
	# no de personas se enfermaron de IRAS durante el 20__		
	# no de personas se enfermaron de dengue hemorragico durante el 20__	1.00	4.17 %
	# no de personas se enfermaron de chagas durante el 20__	0.00	0.00 %
	# no de personas se enfermaron de tuberculosis durante el 20__		
	# no de personas se enfermaron de alcoholismo durante el 20__	0.00	0.00 %
	# no de personas se enfermaron de cancer durante el 20__		
	# no de personas se enfermaron de diarreas durante el 20__	5.00	20.83 %
	# no de personas se enfermaron de la piel durante el 20__	7.00	29.17 %
	# no de personas se enfermaron de otra categoria durante el 20__	4.00	16.67 %
	# no niñ@os con discapacidad durante el 20__		
	# viviendas con agua de pozo propio	0.00	0.00 %
	# viviendas con agua de acueducto	87.00	94.57 %
	# viviendas con agua de rio o quebrada	2.00	2.17 %
	# viviendas con servicio sanitario	86.00	93.48 %
	# viviendas con Letrinas	81.00	88.04 %
	# viviendas con Letrinas y las Utilizan	82.00	89.13 %
	# viviendas con Recoleccion de basura	14.00	15.22 %
	# viviendas con Aseo de Calles	0.00	0.00 %
	# viviendas con Energia Electrica Domiciliar	71.00	77.17 %
Vivienda	# total de edificaciones en el municipio		
	# de edificaciones publicas y privadas		
	# de viviendas		
	# de viviendas desocupadas		
	# de viviendas ocupadas		

Tematica y Objetivos	Indicador	Valor	%
	# familias con vivienda propia y pagada	85.00	92.39 %
	# viviendas propias pagando	0.00	0.00 %
	# viviendas alquiladas	5.00	5.43 %
	# viviendas prestadas o cedidas	1.00	1.09 %
Condiciones de la vivienda	# viviendas buen estado	47.00	51.09 %
Condiciones de la vivienda	# viviendas condiciones regulares	30.00	32.61 %
Condiciones de la vivienda	# viviendas mal estado	15.00	16.30 %
Condiciones de la vivienda	# viviendas sin Repello	32.00	34.78 %
Condiciones de la vivienda	# viviendas con piso de tierra	55.00	59.78 %
Condiciones de la vivienda	# viviendas sin cielo falso	25.00	27.17 %
Condiciones de la vivienda	# viviendas techo mal estado	30.00	32.61 %
Condiciones de la vivienda	# viviendas con problemas estructurales	42.00	45.65 %
Condiciones de la vivienda	# viviendas sin ningun problema	55.00	59.78 %
Condiciones de la vivienda	# viviendas con una pieza	19.00	20.65 %
Condiciones de la vivienda	# viviendas con dos piezas	52.00	56.52 %
Condiciones de la vivienda	# viviendas con tres piezas	20.00	21.74 %
Condiciones de la vivienda	# viviendas con cuatro piezas	34.00	36.96 %
Condiciones de la vivienda	# viviendas con cinco piezas	15.00	16.30 %
Condiciones de la vivienda	# viviendas con seis piezas	3.00	3.26 %
Viviendas con baños	# viviendas con cero baños	1.00	1.09 %
Viviendas con baños	# viviendas con un baño	88.00	95.65 %
Viviendas con baños	# viviendas con dos banos	3.00	3.26 %
Viviendas con baños	# viviendas 3 baños o mas	0.00	0.00 %
# familias por vivienda	# viviendas con una familia	83.00	90.22 %
# familias por vivienda	# viviendas con dos familias	6.00	6.52 %
# familias por vivienda	# viviendas con tres familias	3.00	3.26 %
Consumo energetico para cocinar	# viviendas que utilizan electricidad para cocinar	77.00	83.70 %
Consumo energetico para cocinar	# viviendas que utilizan gas volatil para cocinar	24.00	26.09 %
Consumo energetico para cocinar	# viviendas que utilizan kerosen para cocinar	30.00	32.61 %

Tematica y Objetivos	Indicador	Valor	%
Consumo energetico para cocinar	# viviendas que utilizan leña para cocinar	92.00	100.00 %
Consumo energetico para cocinar	# viviendas que utilizan ecofogon para cocinar	26.00	28.26 %
# de dormitorios	# viviendas que tienen una pieza como dormitorio	19.00	20.65 %
Condiciones de la vivienda	# viviendas que tienen dos piezas como dormitorio	52.00	56.52 %
Condiciones de la vivienda	# viviendas que tienen tres piezas como dormitorio	20.00	21.74 %
Condiciones de la vivienda	# viviendas que tienen cuatro piezas como dormitorio	1.00	1.09 %
Participacion	# de hogares donde los hombres participan en organizaciones(mayores	10.00	10.87 %
Participacion	# de hogares donde las mujeres participan en organizaciones(mayores 18	5.00	5.43 %
Participacion	# de hogares donde participa solo un hombre	10.00	10.87 %
Participacion	# de hogares donde participan dos o mas hombres	0.00	0.00 %
Participacion	# de hogares donde participa una sola mujer	5.00	5.43 %
Participacion	# de hogares donde participan dos mujeres	0.00	0.00 %
Participacion	# de hogares donde participan tres o mas mujeres	0.00	0.00 %

Bo. San José, Teupasenti

# de la viv.	Nombre del jefe de familia	Ocupado	Desocupado	Edif. Público/Negocio	Estado de la Vivienda B	R	M
01	Roberth Rubio	x			x		
02	Agusto Rodríguez	x				x	
03	María Lorena Martínez Trejo	x			x		
04	Nery Enríquez	x				x	
05	Rosa Lidia Martínez	x				x	
06	Ramona de Jesús Alvarez	x				x	
07	Omar Alexander López	x			x		
08	Florentina Marilú Murillos Alvarez	x				x	
09	Rosario Rodríguez	x				x	
10	Reina Yolany Alvarez Matamoros	x					x
11	Carlos Antonio Calero	x			x		
12	Marlon Banegas	x			x		
13	Julio Cesar Morgan	x			x		
14	Jorge Luis Estrada	x			x		
15	Katia Rubenia Barahona	x			x		
16	Santos Zerón Rodríguez	x			x		
17	Ruth Marbely Salgado	x				x	
18	Jesús David Palma	x			x		
19	Elvia Rosa Rodríguez	x				x	
20	Ismael Salgado Cáceres	x				x	
21	Juan Rodríguez	x			x		
		21	00	00	11	09	01

Bo. San José, Teupasenti

# de la viv.	Nombre del jefe de familia	Ocupado	Desocupado	Edif. Público/Negocio	Estado de la Vivienda B	R	M
22	José Luis Medina	x				x	
23	Marin Coto	x			x		
24	Merly Leticia Alvarez	x			x		
25	Kevin Ariel Soto	x				x	
26	Celso Humberto Cubías	x			x		
27	Sonia Maribel Morgan	x				x	
28	Olban Ramírez	x			x		
29	Santos Eulogio Banegas	x			x		
30	Iris Suyapa Castillo	x			x		
31	José Porfirio Hernandez	x			x		
32	María Erminia Garay	x			x		
33	Luz Idalia Fuentes	x				x	
34	Alejandrina Salgado	x				x	
35	María Teresa Banegas	x				x	
36	Marta María Salgado	x			x		
37	Sonia Alvarez	x			x		
38	Gregorio Salgado	x				x	
39	Reyes de Jesús Cubías	x				x	
40	Wendy Raquel Cerrato	x					x
41	María Isabel Castro	x					x
42	Victoria Murillo	x			x		
		21	00	00	10	09	02

Bo. San José, Tenparenti

# de la Viv.	Nombre del jefe de familia	Ocupado	Desocupado	Edif. Públicos/ Negocio	Estado de la Vivienda B	R	M
43	Carlos José Antica	x				x	
44	Santos Dionisio Fonseca	x				x	
45	Heydi Argentina Varela	x			x		
46	Nora Guadalupe Morgan	x					x
47	Juan Angel Núñez	x				x	
48	Kenia Julissa Calindres	x				x	
49	Vilma Lacayo Gomez	x			x		
50	Leonarda Benites Enriquez	x			x		
51	Teresa de Jesús Rodríguez	x			x		
52	Santos Tomás Pineda	x			x		
53	Narciso Rodríguez	x					x
54	Dinora Murillo	x				x	
55	Victor Manuel Enríquez	x				x	
56	Johnny Ezequiel Salgado	x				x	
57	Ever Misael Salgado	x			x		
58	Santos Dionicio Salgado	x			x		
59	Victor Manuel Rodríguez	x				x	
60	Isolia Morgan	x				x	
61	Felix Cáceres	x				x	
62	Lesbia Trejo	x					x
63	Olma Isael Barreras	x				x	
		21	00	00	07	11	03

Cuadro Resumen

Descripción Edificación	#
Vivienda Ocupada	95
Vivienda Desocupada	00
Iglesias	02
Centro Comunal	00
Escuelas	01
Kinder	00
Cesar	00
Negocios	00
Edificio Gubernamental	00

Total → 98

BARRIO MONTE FRESCO

Bo. Monte Fresco, Tempasenti

# de la Viv.	Nombre del jefe de familia	Ocupado	Desocupado	Edif. Público/Negocio	Estado de la Vivienda B	R	M
01	Manuel Ponce	x			x		
02	Mildre Larissa Matamoros	x			x		
03	Eladis Palada	x				x	
04	Virginia Lourdes Murillo González	x			x		
05	Julio Antonio Cubías	x			x		
06	Héctor Adán López Mendez	x			x		
07	Teodora Artica Soto	x				x	
08	Jorge Eriberto Vásquez	x			x		
09	Felipe Rodríguez	x			x		
10	Olga Lidia Mendez	x				x	
11	Santos Dany López	x				x	
12	Catalina Díaz Mendez	x			x		
13	Marcio Geovany López Díaz	x					x
14	Marvin Noel Pineda	x			x		
15	José Espectación Murillo	x				x	
16	Víctor Manuel Gutiérrez	x				x	
17	Juan Halberto Vásquez	x			x		
18	Juan Pablo Rodríguez	x				x	
19	Alonso Mejía Velásquez	x			x		
20	Nilson Omar Rodríguez	x				x	
21	María de Jesús Díaz	x			x		
22	Nery Díaz	x			x		
		22	00	00	13	08	01

Bo. Monte Fresco, Tempasenti

# de la Viv.	Nombre del jefe de familia	Ocupado	Desocupado	Edif. Público/Negocio	Estado de la Vivienda B	R	M
23	Isidro Roque Artica	x				x	
24	Gregoria Palma	x			x		
25	Juan Pablo Galo	x			x		
26	Marcos Velásquez	x				x	
27	Lorenzo Maradiaga Sanceda	x				x	
28	Olga Esperanza Valladares Galo	x				x	
29	Isolina Amaya	x				x	
30	Josefa Trinidad Morillo	x				x	
31	Alicia Valladares	x				x	
32	Eny Xiomara Velásquez Elías	x			x		
33	Cristobal Garmendia	x			x		
34	Marco Antonio Martínez	x			x		
35	Ronald Mael Amaya	x				x	
36	Mirna Alvarado	x			x		
37	Felipe Ernesto Lago Murillo	x				x	
38	Omar Rivas	x				x	
39	Claudia Lorena Carías	x				x	
40	Santos Francisco Ramos Soto	x				x	
41	Julia del Carmen Pineda	x				x	
42	Vilma Silva	x				x	
43	Antonia Fonseca	x				x	
44	José Donaldo Artica	x				x	
		22	00	00	06	16	00

Bo. Monte Fresco, Tenparenti

# de la Vis.	Nombre del jefe de familia	Ocupado	Desocupado	Edif. Público / Negocio	Estado de la Vivienda B	R	M
45	Fredis Sánchez	x				x	
46	Carlos Elvir	x				x	
47	Mayra Picado	x				x	
48	Reina Cano	x				x	
49	Maritza Isabel Mendez	x				x	
50	Elba Maribel Ortez	x				x	
51	Deisy Maribel Martinez	x				x	
52	Denia Yesenia Murillo Picado	x				x	
53	Santos Moncada	x					x
54	Veselina Murillo Diaz	x					x
55	Dopia Rodriguez Artica	x				x	
56	Josue Rolando Mendoza	x					x
57	Ernestina Mendez	x				x	
58	Rixi Mabel Garay	x			x		
59	Wendy Zelaya	x			x		
60	Teodoro Murillo	x				x	
61	Alfredo Murillo Diaz	x				x	
62	Carlos Mendoza	x				x	
63	Justo Giron	x				x	
64	Lucila de Jesus Castellano Pineda	x				x	
65	Felipe Amaya	x			x		
66	Erlin Mirpalia Rodriguez	x				x	
		22	00	00	03	16	03

Bo. Monte Fresco, Tenparenti

# de la Vis.	Nombre del jefe de familia	Ocupado	Desocupado	Edif. Público / Negocio	Estado de la Vivienda B	R	M
67	Alba Alvarez	x					x
68	Santos Matias Murillo	x					x
69	Julia del Carmen Pineda Ponce	x					x
70	Omar Manzanares	x			x		
71	Lourdes Sevilla	x			x		
72	Juana Evangelista Rodriguez Salgado	x				x	
73	Yesica Damaris Fonseca Tercero	x					x
74	Teodora Soto Artica	x				x	
75	Maribel Murillo	x				x	
76	Eulalio Antonio Castellano Peña	x				x	
77	Rosinda Isabel Sanceda	x				x	
78	Osmara Antonia Alvarez Rodriguez	x				x	
79	Vilma Alvarez	x					x
80	Denia Marila Martinez	x				x	
81	Nery del Carmen Murillo	x			x		
82	Novides Yesenia Pineda	x					x
83	Bessy Carolina Castro Peña	x					x
84	Santos Lopez	x				x	
85	Edith Marina Nuñez	x			x		
86	Ana Rosa Lozano Martinez	x				x	
87	Justo Ramon Cabrera	x				x	
88	Johana Garcia	x				x	
89	Rene Rosendo Salgado Sandoval	x					x
90	Santo Teodoro Murillo	x				x	
		24	00	00	07	10	07

Cuadro Resumen

Descripción Edificación	#
Vivienda Ocupada	90
Vivienda Desocupada	00
Iglesias	01
Centro Comunal	00
Escuelas	00
Kinder	00
Cesar	00
Negocios	00
Edificio Gubernamental	00

Total → 91

BARRIO BELLA VISTA

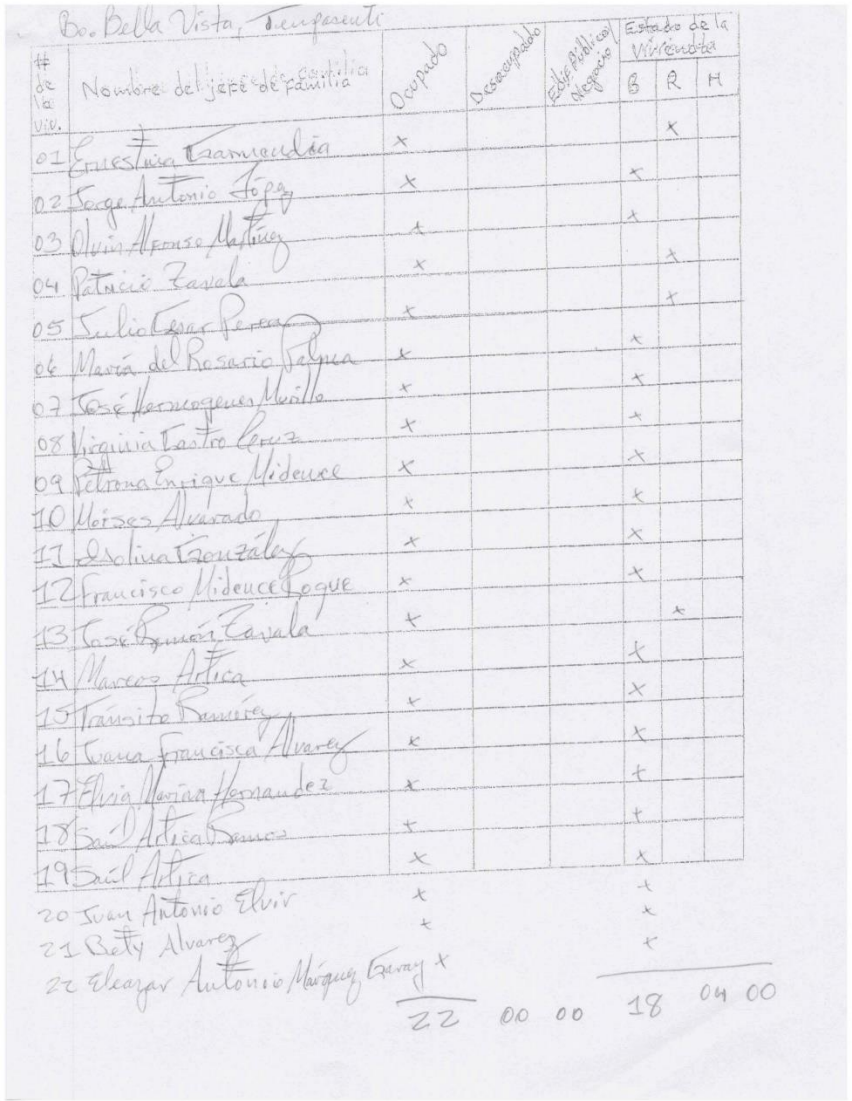

Bo. Bella Vista, Tempasenti

# de la viv.	Nombre del jefe de familia	Ocupado	Desocupado	Edif. Público/Negocio	Estado de la Vivienda B	R	M
01	Ernestina Garmendia	x				x	
02	Jorge Antonio López	x			x		
03	Olvin Alfonso Martínez	x			x		
04	Patricio Zavala	x				x	
05	Julio César Perea	x				x	
06	María del Rosario Palma	x			x		
07	José Hermogenes Murillo	x			x		
08	Virginia Castro Cruz	x			x		
09	Petrona Enrique Midence	x			x		
10	Moises Alvarado	x			x		
11	Isolina González	x			x		
12	Francisco Midence Roque	x			x		
13	José Ramón Zavala	x				x	
14	Marcos Artica	x			x		
15	Tránsito Ramírez	x			x		
16	Juana Francisca Alvarez	x			x		
17	Elvia Marina Hernandez	x			x		
18	Saúl Artica Ramos	x			x		
19	Saúl Artica	x			x		
20	Juan Antonio Elvir	x			x		
21	Betty Alvarez	x			x		
22	Eleazar Antonio Márquez Garay	x			x		
		22	00	00	18	04	00



Bo. Bella Vista, Tempasenti

# de la viv.	Nombre del jefe de familia	Ocupado	Desocupado	Edif. Público/Negocio	Estado de la Vivienda B	R	M
23	Alduvin Mairena	x			x		
24	Migdalia Yamileth Perea	x			x		
25	Jairo Benjamin Zelaya	x			x		
26	Norma Maritza Toro Martínez	x				x	
27	Guillermina Velásquez	x			x		
28	Wilmer Sánchez		x		x		
29	Raúl Antonio Valerio	x			x		
30	Edilberto López	x			x		
31	Eulalio López	x				x	
32	Marvin Valladares	x			x		
33	Paola Yasmina Arias	x			x		
34	Santos Aurelio Artica	x			x		
35	Santos Damas Soto Borjas	x			x		
36	Adelmo Peña	x			x		
37	Agustín García	x				x	
38	Wilfredo Elvir	x			x		
39	José García	x				x	
40	Fredida Lizeth Colón	x			x		
41	Nery Daniel Díaz	x			x		
42	Santos Cubías	x			x		
43	Edgar Antonio Velásquez	x				x	
44	Domingo de Jesús Silva	x				x	
		22	00	00	16	06	00

-

Bo. Bella Vista, Tempasenti

# de la viv.	Nombre del jefe de familia	Ocupado	Desocupado	Edif. Público/Negocio	Estado de la Vivienda B	R	M
45	Alejandro Godoy	x			x		
46	Fernando Midence	x				x	
47	Marvin Rodríguez	x				x	
48	Ramon Artica	x				x	
49	María de la Cruz Martínez Garay	x				x	
50	Alexander Silva	x			x		
51	Vicente Alvarez Calero	x			x		
52	Ignacio Gomez	x				x	
53	Vivián Gomez	x				x	
54	Yesica Rodríguez	x			x		
55	Julio Cubiás	x	x			x	
56	Trinidad García	x			x		
57	Vidal Alvarez	x			x		
58	Santos Alvarez	x				x	
59	Alejandrina Cubiás	x			x		
60	Maritza Mendez	x			x		
61	Olivia Esperanza Velásquez	x				x	
62	Encarnación Duarte	x				x	
63	Tomás García	x				x	
64	Augusto Nicolás Castellanos	x			x		
65	Pascuala Enríquez	x				x	
66	Rommel Alexander Ramírez	x			x		
		22	00	00	10	12	00

Bo. Bella Vista, Tempasenti

# de la viv.	Nombre del jefe de familia	Ocupado	Desocupado	Edif. Público/Negocio	Estado de la Vivienda B	R	M
67	Pablo Salgado	x				x	
68	Paulino Ramon Ramírez	x			x		
69	Vicente López	x				x	
70	José Basilio López Silva	x				x	
71	Santos Marcos Fonseca	x				x	
72	Juana Francisca Artica	x			x		
73	Carlos Leonel Silva López	x				x	
74	Daniel López Murillo	x				x	
75	Julian Pineda	x				x	
76	Gerardo Antonio Bueso	x				x	
77	Lenci Areli Colindres	x				x	
78	Mirian Azucena Perea	x			x		
79	Consuelo Ramos	x			x		
80	Juana Artica	x				x	
81	Felipe Dionisio Perea Mairena	x			x		
82	Merlin Cerrato	x					x
83	Pablo Maradiaga	x			x		
84	Norma Maribel Barrientos	x				x	
85	Altagracia Pineda	x			x		
86	Santos Rodríguez Sánchez	x				x	
87	Godofredo Pineda	x			x		
88	María Concepción Escobar	x			x		
89	Alba Artica	x			x		
		23	00	00	10	12	01
	Total →	89	00	00	54	34	01

-

Cuadro Resumen

Descripción Edificación	#
Vivienda Ocupada	89
Vivienda Desocupada	00
Iglesias	00
Centro Comunal	00
Escuelas	00
Kinder	00
Cesar	00
Negocios	00
Edificio Gubernamental	00

Total → 89

BARRIO LAS BRISAS

Bo. Las Brisas, Tenparenti

# de la viv.	Nombre del jefe de familia	Ocupado	Desocupado	Edif. Público/ Negocio	Estado de la Vivienda B	R	M
01	Enriqueta Murillo	x				x	
02	Otoniel Amaya	x			x		
03	Bienvenido Carranza	x				x	
04	Benedicta Cabrera	x				x	
05	Juan Humberto Sevilla	x			x		
06	Ramón Alexis Zelaya	x				x	
07	Hilaria Martínez	x				x	
08	María Fidelina Cruz	x			x		
09	Alcida Maribel Sevilla Ramírez	x					x
10	Eulalio Rafael Murillo	x				x	
11	Delmy Avilez	x			x		
12	Ruth Baca	x				x	
13	Daniel Alvarez	x				x	
14	Juana Lorato	x				x	
15	Marlon Plácido Rodríguez	x				x	
16	José Máximo Mendoza Segura	x				x	
17	Teodoro Rodríguez	x				x	
18	Juana Murillo Arias	x				x	
19	Adrián Zavala	x				x	
20	Concepción Artica Salgado	x			x		
21	Concepción Betulia Rodríguez	x				x	
22	Monica Antonio Murillo Artica	x				x	
		22	00	00	05	16	01

Bo. Las Brisas, Tenparenti

# de la viv.	Nombre del jefe de familia	Ocupado	Desocupado	Edif. Público/ Negocio	Estado de la Vivienda B	R	M
23	Benilda Arely Ramírez	x				x	
24	Ana María Mideuce	x				x	
25	Natividad de Jesús Rodríguez	x				x	
26	José Miguel Mideuce Aleman	x				x	
27	Joaquín Amaya	x				x	
28	Gregoria de Jesús Ortez	x			x		
29	Paulina Ramón Ramírez Amaya	x				x	
30	Santos Andrés Moncada	x				x	
31	Elsy Odasia Borjas	x				x	
32	José Mauro Amaya	x					x
33	Antonia Sevilla	x			x		
34	Joel Garcia	x			x		
35	Carmen Horacio Velásquez Rodríguez	x			x		
36	Juana Pineda	x			x		
37	Hector Armando Lorato	x				x	
38	Pedro Banegas	x				x	
39	Pedro Celestino Arias	x				x	
40	Catalina Ordoñez	x				x	
41	Byron Olaudo Arias Mideuce	x				x	
42	Johana Pineda	x				x	
43	Maura Fidelina Cruz	x				x	
44	Pedro Arturo Sevilla	x				x	
		22	00	00	06	15	01

Bo. Las Brisas, Tempasenti

# de la viv.	Nombre del jefe de familia	Ocupado	Desocupado	Edif. Público / Negocio	Estado de la Vivienda B	R	M
45	Francisco Artica	x				x	
46	Juliano Banegas	x					x
47	Santos Bernardo López	x					x
48	Edil Fernando Borjas	x			x		
49	José Antonio Cáceres	x			x		
50	Santos Andrés Moncada Gómez	x					x
51	Jorge David Artica	x				x	
52	Domitila Murillo	x					x
53	Santos Fernando Licona	x					x
54	Santos Alexis Ponce	x				x	
55	Gloria Pineda	x					x
56	Francisco Javier Amaya Navarro	x			x		
57	Rene Barrientos	x				x	
58	Antonia Alemán	x				x	
59	Angel Margarito González	x				x	
60	Jimy Antonio Elvir	x			x		
61	Santos Eleuterio García	x				x	
62	Martín Banegas	x					x
63	Gregoria de Jesús Sevilla Ramírez	x					x
64	German Ariel Perea Sevilla	x				x	
65	Pedro Medardo Argeñal	x				x	
66	María Orbelina Rodríguez	x					x
		22	00	00	04	09	09

Bo. Las Brisas, Tempasenti

# de la viv.	Nombre del jefe de familia	Ocupado	Desocupado	Edif. Público / Negocio	Estado de la Vivienda B	R	M
67	Deysi Orbelina Colindres Ortéz	x				x	
68	Santos Melvin Ortez	x				x	
69	Franklin Regino Colindres Ortez	x					x
70	Reina Isabel Jacinto	x					x
71	Juan de Dios Artica Palma	x					x
72	Olvin Iván Murillo Cáceres	x					x
73	Iglesia Evangélica Lirios del Valle			x		x	
74	Juzgado de Paz			x	x		
75	Esc. Luis Alfredo Portillo			x	x		
76	Kinder Rafael Pineda Ponce			x	x		
77	Oficina Hondutel			x	x		
78	Vida Mejor p/ Niños (V.M.I)			x	x		
79	Centro Comunal			x	x		
80	Cruz Roja			x	x		
81	Agua y Saneamiento			x	x		
		06	00	09	08	03	04
	Total →	72	00	09	23	43	15

Cuadro Resumen

Descripción Edificación	#
Vivienda Ocupada	72
Vivienda Desocupada	00
Iglesias	01
Centro Comunal	01
Escuelas	01
Kinder	01
Cesar	00
Negocios	00
Edificio Gubernamental	05

→ Oficina Hondutel
→ V.H.I
→ Cruz Roja
→ Agua y saneamiento
→ Juzgado de paz.

Total → 81

BARRIO 1º DE MAYO

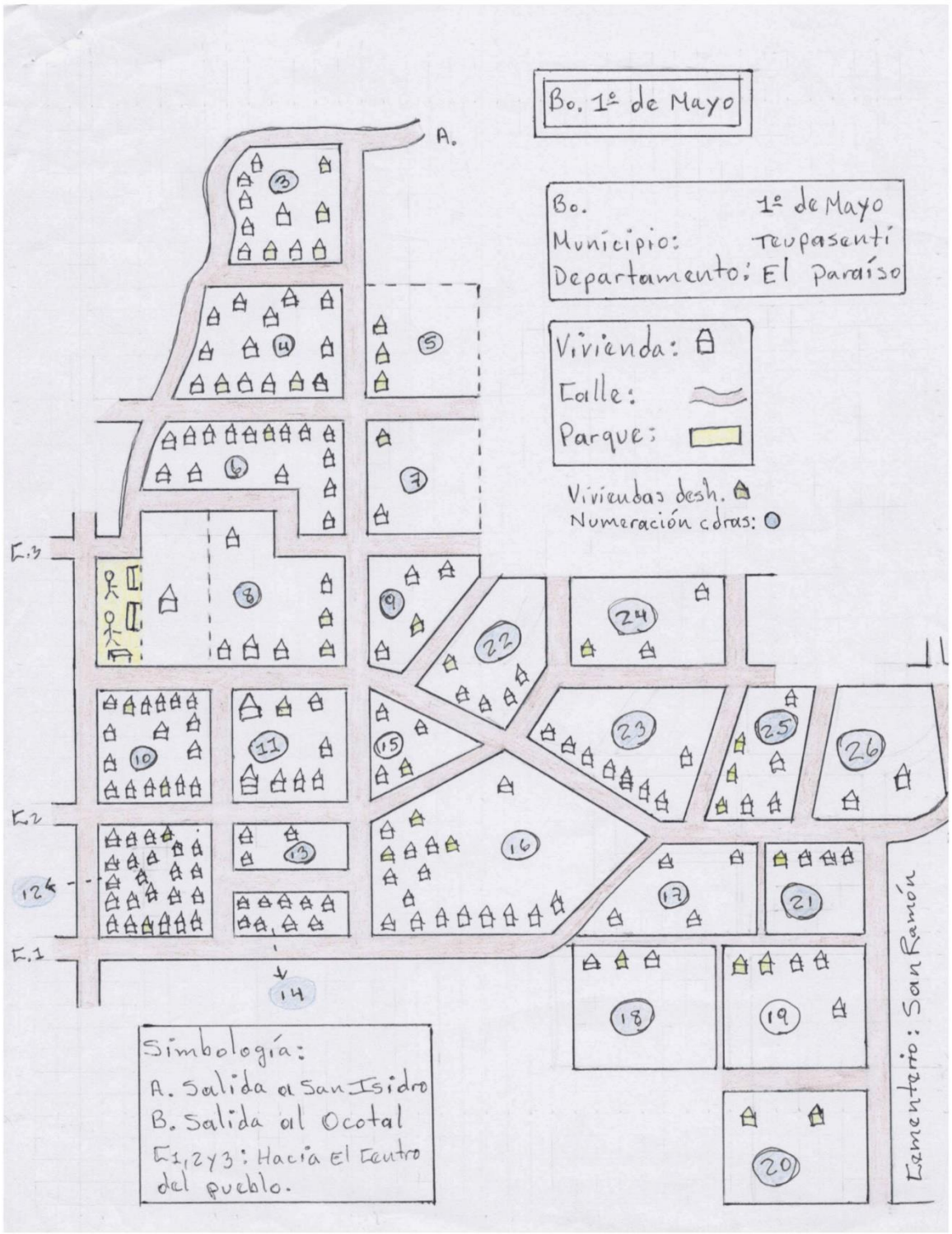

Indicadores de Linea Base

Departamento EL PARAISO
Codigo Municipio 0715
Nombre del Municipio Teupasenti

Nombre COL. 1 DE MAYO
Codigo
Tipo Comunidad: Colonia

Total Encuestas: 171

Tematica y Objetivos	Indicador	Valor	%
Datos Generales sobre poblacion	Población total	715.00	
Datos Generales sobre poblacion	Población femenina	385.00	53.85 %
Datos Generales sobre poblacion	Población masculina	330.00	46.15 %
Datos Generales sobre poblacion	Promedio de personas por vivienda	4.18	
Datos Generales sobre poblacion	Población menor de 5 años		
Datos Generales sobre poblacion	Población ubicada en el rango de 5 a 12 años		
Datos Generales sobre poblacion	Población ubicada en el rango de 13 a 18 años	94.00	13.15 %
Datos Generales sobre poblacion	Población ubicada en el rango de 19 a 30 años		
Datos Generales sobre poblacion	Población ubicada en el rango de 31 a 50 años		
Datos Generales sobre poblacion	Población ubicada en el rango de 51 años y más		
Fuerza de Trabajo	Poblacion en edad de Trabajar (PET)	556.00	77.76 %
Fuerza de Trabajo	Poblacion Economicamente Activa (PEA)	271.00	48.74 %
Fuerza de Trabajo	Poblacion Economicamente Inactiva(PEI)	285.00	51.26 %
Fuerza de Trabajo	Tasa de desempleao año pasado		
Meta 1	Total hogares con ingresos diario per cápita menor a $ 1.00	57.00	33.33 %
Meta 1	Total hogares con ingresos diario per cápita de $ 1.00 a 2.00	55.00	32.16 %
Meta 1	Total hogares con ingresos diario per cápita mayor a $ 2.00	59.00	34.50 %
Meta 1	Tasa de pobreza segun censo poblacion y vivienda		
Meta 1	Tasa de pobrza extrema segun censo 2001		
Meta 2	Total hogares que los ingresos les ajusta para alimentarse los 3 tiempos	153.00	89.47 %
Meta 2	Total hogares que los ingresos les ajusta para alimentarse los 2 tiempos	17.00	9.94 %
Meta 2	Total hogares que los ingresos les ajusta para alimentarse los 2 tiempos	1.00	0.58 %
Ingresos por remesas	# Hogares que reciben remesas	7.00	4.09 %
Ingresos por remesas	# Hogares que reciben remesas menos de Lps. 1000.00	0.00	0.00 %
Ingresos por remesas	# Hogares que reciben remesas de Lps. 1001.00 a 2000	3.00	42.86 %

Tematica y Objetivos	Indicador	Valor	%
Ingresos por remesas	# Hogares que reciben remesas de Lps. 2001.00 en adelante	4.00	57.14 %
Familias Trabajan la tierra y producen	# hogares que trabajan por cuenta propia la tierra	49.00	28.65 %
Familias Trabajan la tierra y producen	# hogares trabajan tierra totalmente pagada	53.00	30.99 %
Familias Trabajan la tierra y producen	# hogares trabajan tierra propia pagando	0.00	0.00 %
Familias Trabajan la tierra y producen	# hogares trabajan en tierra alquilada y prestada	6.00	3.51 %
Familias Trabajan la tierra y producen	# hogares trabajan en tierra en litigio y comunal	0.00	0.00 %
Familias Trabajan la tierra y producen	# hogares que no tiene tierra	112.00	65.50 %
Familias Trabajan la tierra y producen	# hogares que producen alimento	45.00	91.84 %
Familias Trabajan la tierra y producen	# hogares que producen alimento para autoconsumo	39.00	86.67 %
Personas Trabajan la tierra por familia	# viviendas donde trabaja una persona por familia	96.00	56.80 %
Personas Trabajan la tierra por familia	# viviendas donde trabajan dos persona por familia	49.00	28.99 %
Personas Trabajan la tierra por familia	# viviendas donde trabajan tres personas por familia	19.00	11.24 %
Personas Trabajan la tierra por familia	# viviendas donde trabajan 4 o más personas por familia	5.00	2.96 %
Datos Generales sobre poblacion	# de niñ@s en edad de estudiar	309.00	43.22 %
Datos Generales sobre poblacion	# de niñ@s en edad escolar que actualmente estudian	184.00	59.55 %
Datos Generales sobre poblacion	niñ@s en edad escolar que actualmente no estudian	125.00	40.45 %
Datos Generales sobre poblacion	# de niñ@s en edad de estudiar del sexo femenino	0.00	0.00 %
Datos Generales sobre poblacion	# de niñ@s en edad de estudiar del sexo masculino	0.00	0.00 %
Datos Generales sobre poblacion	# de niñ@s que actualmente estudian del sexo masculino	0.00	0.00 %
Datos Generales sobre poblacion	# de niñ@s que actualmente estudian del sexo femenino	0.00	0.00 %
Meta 3	# de niñ@s en edad preescolar (de 5 a 6 años)	41.00	13.27 %
Meta 3	# de niñ@s que están estudiando preescolar	19.00	46.34 %
	# de niñ@s en edad de estudiar primaria (7 a 12 años)	94.00	30.42 %
	# de niñ@s que estudian primaria	73.00	77.66 %
	# de niñ@s en edad de estudiar plan básico (13 a 15 años)	42.00	13.59 %
	# de niñ@s que actualmente cursan plan básico	17.00	40.48 %
Estudios diversificados	# de niñ@s en edad de estudiar diversificado (16 a 18 años)	53.00	17.15 %
Estudios diversificados	# de niñ@s que actualmente cursan diversificado	19.00	35.85 %
Estudios diversificados	# de niñ@s en edad de estudiar universidad (19 a 23 años)	79.00	25.57 %

Tematica y Objetivos	Indicador	Valor	%
Estudios diversificados	# jóvenes que actualmente estudian en la universidad	4.00	5.06 %
	Población que representa fuerza de trabajo emergente (13 a 18 años)	95.00	30.74 %
	Población fuerza de trabajo emergente que actualmente estudia en la	36.00	11.65 %
	total niñ@s en edad preescolar (de 5 a 6 años)	19.00	
	# de niñ@s que están estudiando preescolar	0.00	0.00 %
	# de niños que estudian preescolar	0.00	0.00 %
	Total niñ@s que estudian primaria	99.00	
	# de niños que estudian primaria	0.00	0.00 %
	# de niñas que estudian primaria	0.00	0.00 %
Estudios diversificados	Total niñ@s que estudian secundaria	62.00	
Estudios diversificados	# de niños que estudian secundaria	0.00	0.00 %
Estudios diversificados	# de niñas que estudian secundaria	0.00	0.00 %
Estudios diversificados	# de hombres en edad de trabajar <REVISAR !!!>		
	# de mujeres en edad de trabajar <REVISAR !!!>		
	% de mujeres que trabajan remuneradamente (ocupación) <REVISAR !!!>		
	# de hombres de la fuerza de trabajo emergente que actualmente estudia		
	# de mujeres de la fuerza de trabajo emergente que actualmente estudia		
	Tasa de embarazos en adolescentes (PN) (__ mujeres de 13 a 21 años)		
	# de madres solteras/ hogares	36.00	15.86 %
Meta 5	# de niñ@s menores o iguales a 4 años		
Meta 5	# de niñ@s muertos menores de 5 años en el 20___		
Meta 5	Tasa de mortalidad infantil en menores de 5 años		
Meta 5	Total de niñ@s / niñas nacidos en el 20___	62.00	
Meta 5	% de partos atendidos por enfermeras	0.00	0.00 %
Meta 5	% de partos atendidos por parteras	0.00	0.00 %
Meta 5	% de partos atendidos por médicos		
Meta 5	% de partos atendidos por ella sola		
Meta 5	% de partos atendidos por el marido		
Meta 5	% de partos atendidos por otra persona		

Tematica y Objetivos	Indicador	Valor	%
Meta 5	Tasa de desnutrición menores de 5 años (censo base 2001)		
Meta 6	# de madres murieron antes, durante o postparto en el 20_	0.00	0.00 %
Meta 6	Tasa de mortalidad materna por mil partos atendidos		
	# no de personas se enfermaron de paludismo durante el 20__	0.00	0.00 %
	# no de personas se enfermaron de dengue clasico durante el 20__	11.00	32.35 %
	# no de personas se enfermaron de IRAS durante el 20__		
	# no de personas se enfermaron de dengue hemorragico durante el 20__	0.00	0.00 %
	# no de personas se enfermaron de chagas durante el 20__	0.00	0.00 %
	# no de personas se enfermaron de tuberculosis durante el 20__		
	# no de personas se enfermaron de alcoholismo durante el 20__	0.00	0.00 %
	# no de personas se enfermaron de cancer durante el 20__		
	# no de personas se enfermaron de diarreas durante el 20__	2.00	5.88 %
	# no de personas se enfermaron de la piel durante el 20__	3.00	8.82 %
	# no de personas se enfermaron de otra categoria durante el 20__	8.00	23.53 %
	# no niñ@os con discapacidad durante el 20__		
	# viviendas con agua de pozo propio	0.00	0.00 %
	# viviendas con agua de acueducto	158.00	92.40 %
	# viviendas con agua de rio o quebrada	1.00	0.58 %
	# viviendas con servicio sanitario	142.00	83.04 %
	# viviendas con Letrinas	124.00	72.51 %
	# viviendas con Letrinas y las Utilizan	123.00	71.93 %
	# viviendas con Recoleccion de basura	8.00	4.68 %
	# viviendas con Aseo de Calles	0.00	0.00 %
	# viviendas con Energia Electrica Domiciliar	121.00	70.76 %
Vivienda	# total de edificaciones en el municipio		
	# de edificaciones publicas y privadas		
	# de viviendas		
	# de viviendas desocupadas		
	# de viviendas ocupadas		

Tematica y Objetivos	Indicador	Valor	%
	# familias con vivienda propia y pagada	139.00	81.29 %
	# viviendas propias pagando	1.00	0.58 %
	# viviendas alquiladas	17.00	9.94 %
	# viviendas prestadas o cedidas	14.00	8.19 %
Condiciones de la vivienda	# viviendas buen estado	29.00	16.96 %
Condiciones de la vivienda	# viviendas condiciones regulares	137.00	80.12 %
Condiciones de la vivienda	# viviendas mal estado	5.00	2.92 %
Condiciones de la vivienda	# viviendas sin Repello	8.00	4.68 %
Condiciones de la vivienda	# viviendas con piso de tierra	28.00	16.37 %
Condiciones de la vivienda	# viviendas sin cielo falso	21.00	12.28 %
Condiciones de la vivienda	# viviendas techo mal estado	5.00	2.92 %
Condiciones de la vivienda	# viviendas con problemas estructurales	12.00	7.02 %
Condiciones de la vivienda	# viviendas sin ningun problema	28.00	16.37 %
Condiciones de la vivienda	# viviendas con una pieza	52.00	30.41 %
Condiciones de la vivienda	# viviendas con dos piezas	88.00	51.46 %
Condiciones de la vivienda	# viviendas con tres piezas	25.00	14.62 %
Condiciones de la vivienda	# viviendas con cuatro piezas	40.00	23.39 %
Condiciones de la vivienda	# viviendas con cinco piezas	29.00	16.96 %
Condiciones de la vivienda	# viviendas con seis piezas	22.00	12.87 %
Viviendas con baños	# viviendas con cero baños	13.00	7.60 %
Viviendas con baños	# viviendas con un baño	155.00	90.64 %
Viviendas con baños	# viviendas con dos banos	3.00	1.75 %
Viviendas con baños	# viviendas 3 baños o mas	0.00	0.00 %
# familias por vivienda	# viviendas con una familia	145.00	84.80 %
# familias por vivienda	# viviendas con dos familias	24.00	14.04 %
# familias por vivienda	# viviendas con tres familias	2.00	1.17 %
Consumo energetico para cocinar	# viviendas que utilizan electricidad para cocinar	32.00	18.71 %
Consumo energetico para cocinar	# viviendas que utilizan gas volatil para cocinar	2.00	1.17 %
Consumo energetico para cocinar	# viviendas que utilizan kerosen para cocinar	0.00	0.00 %

Tematica y Objetivos	Indicador	Valor	%
Consumo energetico para cocinar	# viviendas que utilizan leña para cocinar	165.00	96.49 %
Consumo energetico para cocinar	# viviendas que utilizan ecofogon para cocinar	1.00	0.58 %
# de dormitorios	# viviendas que tienen una pieza como dormitorio	52.00	30.41 %
Condiciones de la vivienda	# viviendas que tienen dos piezas como dormitorio	88.00	51.46 %
Condiciones de la vivienda	# viviendas que tienen tres piezas como dormitorio	25.00	14.62 %
Condiciones de la vivienda	# viviendas que tienen cuatro piezas como dormitorio	6.00	3.51 %
Participacion	# de hogares donde los hombres participan en organizaciones(mayores	9.00	5.26 %
Participacion	# de hogares donde las mujeres participan en organizaciones(mayores 18	23.00	13.45 %
Participacion	# de hogares donde participa solo un hombre	8.00	4.68 %
Participacion	# de hogares donde participan dos o mas hombres	1.00	0.58 %
Participacion	# de hogares donde participa una sola mujer	22.00	12.87 %
Participacion	# de hogares donde participan dos mujeres	0.00	0.00 %
Participacion	# de hogares donde participan tres o mas mujeres	1.00	0.58 %

Bo. 1ero de Mayo, Tempasenti

# de la Viv.	Nombre del jefe de familia	Ocupado	Desocupado	Edif. Público/ Negocio	Estado de la Vivienda B	R	M
01	Dunia Marroquín	x			x		
02	Margarita Alvarez	x				x	
03	Wendy Marilú Espinoza Murillo	x				x	
04	Eloria Medina	x			x		
05	Marcelina Murillo Rodríguez	x				x	
06	Roxana Rosalía Rivera Medina	x			x		
07	Quintín Valladares Tarcisio	x				x	
08	Ignacia de Jesús Sánchez	x				x	
09	Dilma Suyapa Castro	x				x	
10	Francisco Martínez	x			x		
11	Victorina del Carmen Mendez	x				x	
12	Marcelo Mena	x			x		
13	Sara Suyapa Rodríguez	x				x	
14	Santos Isabel Martínez	x				x	
15	Cesar Daniel Salinas Tarcamo	x				x	
16	Waldina Lizeth Mendez García	x			x		
17	Jimmy Josué Cabrera Martínez	x			x		
18	Eulalio Cabrera	x				x	
19	Wilmer Oldemar Lara Ordóñez	x				x	
20	Jaira Jamileth Rodríguez Zavala	x				x	
21	Deyby Joel Calero Salgado	x				x	
		21	00	00	07	14	00

Bo. 1ero de mayo, Tempasenti

# de la Viv.	Nombre del jefe de familia	Ocupado	Desocupado	Edif. Público/ Negocio	Estado de la Vivienda B	R	M
22	Clementina Villalta Sánchez	x				x	
23	Milton Cerrato	x				x	
24	Gertrudis de Jesús Ramos	x				x	
25	Isabel Merlo	x					x
26	Xiomara Elías	x				x	
27	Karla Yesenia Martínez	x				x	
28	Marina González	x				x	
29	Santos Danilo Martínez Velásquez	x				x	
30	Alejandro Escobar	x			x		
31	Olman Jeremías Lagos	x				x	
32	José Bernardo Lagos	x				x	
33	Maritza Maribel Varela	x				x	
34	Selvin Misael Murillo	x				x	
35	María de los Angeles Ponce Tavara	x			x		
36	Santos Gilberto Alvarez Mendez	x				x	
37	Estanislao Salinas Tarcamo	x				x	
38	Santos Ascención Martínez	x				x	
39	Melkin Joel Banegas	x				x	
40	María Avila	x				x	
41	Dixcia Yosaira Ortez Matamoros	x				x	
42	Leonor Argueta	x				x	
		21	00	00	02	18	01

Bo. 1ero de mayo, Tenpasenti

# de la Viv.	Nombre del jefe de familia	Ocupado	Desocupado	Edif. Público/ Negocio	Estado de la Vivienda B	R	M
43	Santos Wilmartiney López	x				x	
44	Santos Pablo Romero	x				x	
45	Adriana Martínez Calero	x				x	
46	Idris Mendez	x				x	
47	Mariana de Jesús Sánchez	x				x	
48	Santos Alonso Varela	x				x	
49	Cristela Morazán Ferrera	x					x
50	Cristina de Jesús Maireena	x					x
51	Yeny Judith Martínez	x			x		
52	Lourdes Concepción Martínez	x			x		
53	Francisco Africa	x				x	
54	Mariano Avilez	x			x		
55	Obdulio Rodríguez	x				x	
56	Orbelina Santos	x				x	
57	Consuelo Ramírez	x				x	
58	Manuel Martínez Calero	x				x	
59	Andres Devón Murillo López	x				x	
60	Lucia Palma Ramírez	x				x	
61	María Ignacia Sánchez	x				x	
62	Melvin Antonio Mendez	x			x		
63	Eugenia Salgado Rodríguez	x				x	
		21	00	00	04	15	02

Bo. 1ero de mayo, Tenpasenti

# de la Viv.	Nombre del jefe de familia	Ocupado	Desocupado	Edif. Público/ Negocio	Estado de la Vivienda B	R	M
64	Vaneth Rosario Rodríguez Escoto	x				x	
65	Juliana de Jesús Ebelo Zambrano	x				x	
66	Santos Martínez González	x				x	
67	Marlon Javier Ponce Salgado	x				x	
68	Carlos Alberto Ruiz	x				x	
69	Olga Valentina Rodríguez Villalta	x				x	
70	Marvin Martínez	x				x	
71	Andres Abelino Velásquez Rodríguez	x				x	
72	Santos Edgardo Ponce	x			x		
73	María Maura López Castellanos	x				x	
74	Reina Belinda Obrir	x				x	
75	Nery Wilberto Andrade Mendez	x				x	
76	Dunia Esperanza Estrada	x				x	
77	Leandra Rosa Rodríguez	x				x	
78	Santos Leonidas Mendez	x				x	
79	Antonio Bustamantes	x				x	
80	Leonor Serrato	x				x	
81	Roqui Nelson Salgado Pineda	x				x	
82	María Cristina Murillo Maireena	x				x	
83	José Nolberto Pineda	x				x	
84	Bienvenido Moncada	x				x	
		21	00	00	01	20	00

Bo. 1ero de mayo, Tempasenti

# de la viv.	Nombre del jefe de familia	Ocupado	Desocupado	Edif. Público/Negocio	Estado de la Vivienda B	R	M
85	José Danilo Serrate Murillo	x				x	
86	José del Carmen Mendez	x				x	
87	Ana María Pineda Rodríguez	x				x	
88	Berta Lidia Sevilla	x				x	
89	Lesuel Rodríguez	x				x	
90	Adriana Calero	x				x	
91	Marvin Geovany Alvarado	x				x	
92	Filian Lizeth Alvarado Maldonado	x				x	
93	Victoria Amador Rodríguez	x				x	
94	Eleudida Villalta	x				x	
95	Miriam Perea	x				x	
96	Jesús Ramos	x				x	
97	Gladis Pineda	x				x	
98	Jorge Murillo	x				x	
99	Keila Benilda Espinoza Murillo	x					x
100	José Encarnación Martínez Rodríguez	x				x	
101	Reyna de Jesús Medina	x				x	
102	Emilton Josué Valladares Murillo	x				x	
103	Mercedes Ocampo Salgado	x				x	
104	Delia Suyapa Nieto Salgado	x				x	
105	Santos Alvarez Martínez	x	00	00	00	x	
		21				20	01

Bo. 1ero de mayo, Tempasenti

# de la viv.	Nombre del jefe de familia	Ocupado	Desocupado	Edif. Público/Negocio	Estado de la Vivienda B	R	M
106	Blanca Murillo Gonzalez	x				x	
107	Doris Yamileth Mendez Banegas	x				x	
108	José Gutiérrez Villalta	x				x	
109	Felipe Santiago Murillo Martínez	x			x		
110	Sandra Pineda Maiorga	x				x	
111	María Betulia Martínez	x					x
112	Santos Alejandro Ocampo Banegas	x				x	
113	Reina Isabel García	x				x	
114	Francisco Ecedoy López	x				x	
115	Gerson Adalid Salada	x				x	
116	Mardin Eberto Salada Martínez	x				x	
117	Bety Yajaira Murillo Amador	x				x	
118	Juana Flores	x				x	
119	Delsy Jesuila Garcia	x				x	
120	Angel Roque Pineda Rodríguez	x				x	
121	Marcos Pineda	x					x
122	Maribel del Tránsito Bogas Hernandez	x					x
123	Karen Yesenia Suazo Villalta	x				x	
124	Edwin Antonio Pineda Maldonado	x				x	
125	Santos Antonio Pineda	x				x	
126	Elmer Alfredo Pineda Maldonado	x				x	
		21	00	00	01	17	08

Bo. 1ero de Mayo, Terpasanti

# de la viv.	Nombre del jefe de familia	Ocupado	Desocupado	Edif. Público/ Negocio	Estado de la Vivienda		
					B	R	M
127	Alfredo de Jesús Pineda	x				x	
128	Johny Joel Pineda Maldonado	x				x	
129	Said Edgardo Maldonado	x				x	
130	Santos Pablo Salgado Flores	x				x	
131	Doris Maribel Rivas Peña	x				x	
132	Sonia del Carmen Pérez	x				x	
133	Juan Francisco Velásquez	x				x	
134	Suyapa Avilez Cabrera	x				x	
135	Cristina de Jesús Caceres Díaz	x				x	
136	Ana María Pineda Rodríguez	x				x	
137	Roxana Yolibeth Borjas Rodríguez	x				x	
138	Lucio Rudy Murillo	x				x	
139	Carlos Arturo Rodríguez Cruz	x				x	
140	Elsa y Eduvige Marroquin Romero	x				x	
141	Meraby Elizabeth Romero Cerrato	x				x	
142	Marina Consuelo Matamoros	x				x	
143	Centro Adulto Mayor	(x)		x	x		
144	Misión Rescatando la Niñez			x	x		
145	Osiris Melady Antica Rodríguez	x				x	
		17	00	02	02	17	00

Cuadro Resumen

Descripción Edificación	#
Vivienda Ocupada	154
Vivienda Desocupada	000
Iglesias	000
Centro Comunal	000
Escuelas	000
Kinder	000
Cesar	000
Negocios	000
Edificio Gubernamental	002

Nota → La Misión Rescatando la Niñez es un centro privado.

V.M.A → sí es edificio público.

Croquis

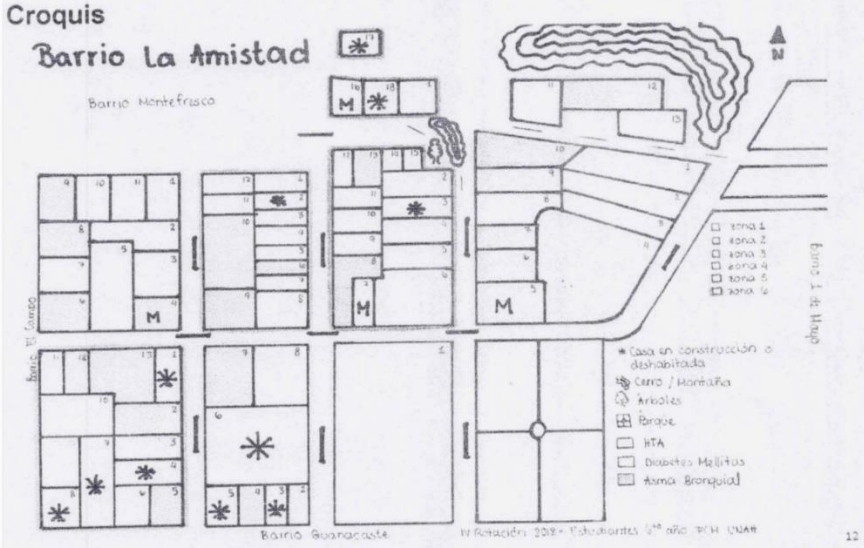

IV Rotación 2018 - Estudiantes 5to año FCM UNAN

12

Indicadores de Linea Base

Departamento	EL PARAISO	Nombre	B. LA AMISTAD		
Codigo Municipio	0715	Codigo		Total Encuestas:	68
Nombre del Municipio	Teupasenti	Tipo Comunidad:	Barrio		

Tematica y Objetivos	Indicador	Valor	%
Datos Generales sobre poblacion	Población total	291.00	
Datos Generales sobre poblacion	Población femenina	144.00	49.48 %
Datos Generales sobre poblacion	Población masculina	147.00	50.52 %
Datos Generales sobre poblacion	Promedio de personas por vivienda	4.28	
Datos Generales sobre poblacion	Población menor de 5 años		
Datos Generales sobre poblacion	Población ubicada en el rango de 5 a 12 años		
Datos Generales sobre poblacion	Población ubicada en el rango de 13 a 18 años	37.00	12.71 %
Datos Generales sobre poblacion	Población ubicada en el rango de 19 a 30 años		
Datos Generales sobre poblacion	Población ubicada en el rango de 31 a 50 años		
Datos Generales sobre poblacion	Población ubicada en el rango de 51 años y más		
Fuerza de Trabajo	Poblacion en edad de Trabajar (PET)	227.00	78.01 %
Fuerza de Trabajo	Poblacion Economicamente Activa (PEA)	114.00	50.22 %
Fuerza de Trabajo	Poblacion Economicamente Inactiva(PEI)	113.00	49.78 %
Fuerza de Trabajo	Tasa de desempleao año pasado		
Meta 1	Total hogares con ingresos diario per cápita menor a $ 1.00	11.00	16.18 %
Meta 1	Total hogares con ingresos diario per cápita de $ 1.00 a 2.00	27.00	39.71 %
Meta 1	Total hogares con ingresos diario per cápita mayor a $ 2.00	30.00	44.12 %
Meta 1	Tasa de pobreza segun censo poblacion y vivienda		
Meta 1	Tasa de pobrza extrema segun censo 2001		
Meta 2	Total hogares que los ingresos les ajusta para alimentarse los 3 tiempos	56.00	82.35 %
Meta 2	Total hogares que los ingresos les ajusta para alimentarse los 2 tiempos	10.00	14.71 %
Meta 2	Total hogares que los ingresos les ajusta para alimentarse los 2 tiempos	1.00	1.47 %
Ingresos por remesas	# Hogares que reciben remesas	4.00	5.88 %
Ingresos por remesas	# Hogares que reciben remesas menos de Lps. 1000.00	0.00	0.00 %
Ingresos por remesas	# Hogares que reciben remesas de Lps. 1001.00 a 2000	2.00	50.00 %

Tematica y Objetivos	Indicador	Valor	%
Ingresos por remesas	# Hogares que reciben remesas de Lps. 2001.00 en adelante	0.00	0.00 %
Familias Trabajan la tierra y producen	# hogares que trabajan por cuenta propia la tierra	23.00	33.82 %
Familias Trabajan la tierra y producen	# hogares trabajan tierra totalmente pagada	24.00	35.29 %
Familias Trabajan la tierra y producen	# hogares trabajan tierra propia pagando	0.00	0.00 %
Familias Trabajan la tierra y producen	# hogares trabajan en tierra alquilada y prestada	7.00	10.29 %
Familias Trabajan la tierra y producen	# hogares trabajan en tierra en litigio y comunal	0.00	0.00 %
Familias Trabajan la tierra y producen	# hogares que no tiene tierra	37.00	54.41 %
Familias Trabajan la tierra y producen	# hogares que producen alimento	22.00	95.65 %
Familias Trabajan la tierra y producen	# hogares que producen alimento para autoconsumo	15.00	68.18 %
Personas Trabajan la tierra por familia	# viviendas donde trabaja una persona por familia	33.00	48.53 %
Personas Trabajan la tierra por familia	# viviendas donde trabajan dos persona por familia	26.00	38.24 %
Personas Trabajan la tierra por familia	# viviendas donde trabajan tres personas por familia	7.00	10.29 %
Personas Trabajan la tierra por familia	# viviendas donde trabajan 4 o más personas por familia	2.00	2.94 %
Datos Generales sobre poblacion	# de niñ@s en edad de estudiar	112.00	38.49 %
Datos Generales sobre poblacion	# de niñ@s en edad escolar que actualmente estudian	78.00	69.64 %
Datos Generales sobre poblacion	niñ@s en edad escolar que actualmente no estudian	34.00	30.36 %
Datos Generales sobre poblacion	# de niñ@s en edad de estudiar del sexo femenino	0.00	0.00 %
Datos Generales sobre poblacion	# de niñ@s en edad de estudiar del sexo masculino	0.00	0.00 %
Datos Generales sobre poblacion	# de niñ@s que actualmente estudian del sexo masculino	0.00	0.00 %
Datos Generales sobre poblacion	# de niñ@s que actualmente estudian del sexo femenino	0.00	0.00 %
Meta 3	# de niñ@s en edad preescolar (de 5 a 6 años)	14.00	12.50 %
Meta 3	# de niñ@s que están estudiando preescolar	6.00	42.86 %
	# de niñ@s en edad de estudiar primaria (7 a 12 años)	33.00	29.46 %
	# de niñ@s que estudian primaria	29.00	87.88 %
	# de niñ@s en edad de estudiar plan básico (13 a 15 años)	14.00	12.50 %
	# de niñ@s que actualmente cursan plan básico	11.00	78.57 %
Estudios diversificados	# de niñ@s en edad de estudiar diversificado (16 a 18 años)	19.00	16.96 %
Estudios diversificados	# de niñ@s que actualmente cursan diversificado	10.00	52.63 %
Estudios diversificados	# de niñ@s en edad de estudiar universidad (19 a 23 años)	32.00	28.57 %

Tematica y Objetivos	Indicador	Valor	%
Estudios diversificados	# jóvenes que actualmente estudian en la universidad	4.00	12.50 %
	Población que representa fuerza de trabajo emergente (13 a 18 años)	33.00	29.46 %
	Población fuerza de trabajo emergente que actualmente estudia en la	21.00	18.75 %
	total niñ@s en edad preescolar (de 5 a 6 años)	6.00	
	# de niñ@s que están estudiando preescolar	0.00	0.00 %
	# de niños que estudian preescolar	0.00	0.00 %
	Total niñ@s que estudian primaria	37.00	
	# de niños que estudian primaria	0.00	0.00 %
	# de niñas que estudian primaria	0.00	0.00 %
Estudios diversificados	Total niñ@s que estudian secundaria	31.00	
Estudios diversificados	# de niños que estudian secundaria	0.00	0.00 %
Estudios diversificados	# de niñas que estudian secundaria	0.00	0.00 %
Estudios diversificados	# de hombres en edad de trabajar <REVISAR !!!>		
	# de mujeres en edad de trabajar <REVISAR !!!>		
	% de mujeres que trabajan remuneradamente (ocupación) <REVISAR !!!>		
	# de hombres de la fuerza de trabajo emergente que actualmente estudia		
	# de mujeres de la fuerza de trabajo emergente que actualmente estudia		
	Tasa de embarazos en adolescentes (PN) (__ mujeres de 13 a 21 años)		
	# de madres solteras/ hogares	13.00	14.13 %
Meta 5	# de niñ@s menores o iguales a 4 años		
Meta 5	# de niñ@s muertos menores de 5 años en el 20___		
Meta 5	Tasa de mortalidad infantil en menores de 5 años		
Meta 5	Total de niñ@s / niñas nacidos en el 20___	31.00	
Meta 5	% de partos atendidos por enfermeras	0.00	0.00 %
Meta 5	% de partos atendidos por parteras	0.00	0.00 %
Meta 5	% de partos atendidos por médicos		
Meta 5	% de partos atendidos por ella sola		
Meta 5	% de partos atendidos por el marido		
Meta 5	% de partos atendidos por otra persona		

Tematica y Objetivos	Indicador	Valor	%
Meta 5	Tasa de desnutrición menores de 5 años (censo base 2001)		
Meta 6	# de madres murieron antes, durante o postparto en el 20_	0.00	0.00 %
Meta 6	Tasa de mortalidad materna por mil partos atendidos		
	# no de personas se enfermaron de paludismo durante el 20__	0.00	0.00 %
	# no de personas se enfermaron de dengue clasico durante el 20__	1.00	20.00 %
	# no de personas se enfermaron de IRAS durante el 20__		
	# no de personas se enfermaron de dengue hemorragico durante el 20__	0.00	0.00 %
	# no de personas se enfermaron de chagas durante el 20__	0.00	0.00 %
	# no de personas se enfermaron de tuberculosis durante el 20__		
	# no de personas se enfermaron de alcoholismo durante el 20__	0.00	0.00 %
	# no de personas se enfermaron de cancer durante el 20__		
	# no de personas se enfermaron de diarreas durante el 20__	0.00	0.00 %
	# no de personas se enfermaron de la piel durante el 20__	0.00	0.00 %
	# no de personas se enfermaron de otra categoria durante el 20__	2.00	40.00 %
	# no niñ@os con discapacidad durante el 20__		
	# viviendas con agua de pozo propio	0.00	0.00 %
	# viviendas con agua de acueducto	67.00	98.53 %
	# viviendas con agua de rio o quebrada	0.00	0.00 %
	# viviendas con servicio sanitario	62.00	91.18 %
	# viviendas con Letrinas	64.00	94.12 %
	# viviendas con Letrinas y las Utilizan	64.00	94.12 %
	# viviendas con Recoleccion de basura	15.00	22.06 %
	# viviendas con Aseo de Calles	12.00	17.65 %
	# viviendas con Energia Electrica Domiciliar	63.00	92.65 %
Vivienda	# total de edificaciones en el municipio		
	# de edificaciones publicas y privadas		
	# de viviendas		
	# de viviendas desocupadas		
	# de viviendas ocupadas		

Tematica y Objetivos	Indicador	Valor	%
	# familias con vivienda propia y pagada	62.00	91.18 %
	# viviendas propias pagando	0.00	0.00 %
	# viviendas alquiladas	2.00	2.94 %
	# viviendas prestadas o cedidas	4.00	5.88 %
Condiciones de la vivienda	# viviendas buen estado	40.00	58.82 %
Condiciones de la vivienda	# viviendas condiciones regulares	27.00	39.71 %
Condiciones de la vivienda	# viviendas mal estado	1.00	1.47 %
Condiciones de la vivienda	# viviendas sin Repello	38.00	55.88 %
Condiciones de la vivienda	# viviendas con piso de tierra	47.00	69.12 %
Condiciones de la vivienda	# viviendas sin cielo falso	36.00	52.94 %
Condiciones de la vivienda	# viviendas techo mal estado	39.00	57.35 %
Condiciones de la vivienda	# viviendas con problemas estructurales	41.00	60.29 %
Condiciones de la vivienda	# viviendas sin ningun problema	47.00	69.12 %
Condiciones de la vivienda	# viviendas con una pieza	13.00	19.12 %
Condiciones de la vivienda	# viviendas con dos piezas	39.00	57.35 %
Condiciones de la vivienda	# viviendas con tres piezas	14.00	20.59 %
Condiciones de la vivienda	# viviendas con cuatro piezas	26.00	38.24 %
Condiciones de la vivienda	# viviendas con cinco piezas	4.00	5.88 %
Condiciones de la vivienda	# viviendas con seis piezas	11.00	16.18 %
Viviendas con baños	# viviendas con cero baños	2.00	2.94 %
Viviendas con baños	# viviendas con un baño	63.00	92.65 %
Viviendas con baños	# viviendas con dos banos	3.00	4.41 %
Viviendas con baños	# viviendas 3 baños o mas	0.00	0.00 %
# familias por vivienda	# viviendas con una familia	63.00	92.65 %
# familias por vivienda	# viviendas con dos familias	4.00	5.88 %
# familias por vivienda	# viviendas con tres familias	1.00	1.47 %
Consumo energetico para cocinar	# viviendas que utilizan electricidad para cocinar	42.00	61.76 %
Consumo energetico para cocinar	# viviendas que utilizan gas volatil para cocinar	36.00	52.94 %
Consumo energetico para cocinar	# viviendas que utilizan kerosen para cocinar	36.00	52.94 %

Tematica y Objetivos	Indicador	Valor	%
Consumo energetico para cocinar	# viviendas que utilizan leña para cocinar	68.00	100.00 %
Consumo energetico para cocinar	# viviendas que utilizan ecofogon para cocinar	36.00	52.94 %
# de dormitorios	# viviendas que tienen una pieza como dormitorio	13.00	19.12 %
Condiciones de la vivienda	# viviendas que tienen dos piezas como dormitorio	39.00	57.35 %
Condiciones de la vivienda	# viviendas que tienen tres piezas como dormitorio	14.00	20.59 %
Condiciones de la vivienda	# viviendas que tienen cuatro piezas como dormitorio	2.00	2.94 %
Participacion	# de hogares donde los hombres participan en organizaciones(mayores	7.00	10.29 %
Participacion	# de hogares donde las mujeres participan en organizaciones(mayores 18	8.00	11.76 %
Participacion	# de hogares donde participa solo un hombre	7.00	10.29 %
Participacion	# de hogares donde participan dos o mas hombres	0.00	0.00 %
Participacion	# de hogares donde participa una sola mujer	8.00	11.76 %
Participacion	# de hogares donde participan dos mujeres	0.00	0.00 %
Participacion	# de hogares donde participan tres o mas mujeres	0.00	0.00 %

Indicadores de Linea Base

Departamento EL PARAISO
Codigo Municipio 0715
Nombre del Municipio Teupasenti

Nombre B. BUENA VISTA
Codigo
Tipo Comunidad: Barrio

Total Encuestas: 40

Tematica y Objetivos	Indicador	Valor	%
Datos Generales sobre poblacion	Población total	149.00	
Datos Generales sobre poblacion	Población femenina	76.00	51.01 %
Datos Generales sobre poblacion	Población masculina	73.00	48.99 %
Datos Generales sobre poblacion	Promedio de personas por vivienda	3.72	
Datos Generales sobre poblacion	Población menor de 5 años		
Datos Generales sobre poblacion	Población ubicada en el rango de 5 a 12 años		
Datos Generales sobre poblacion	Población ubicada en el rango de 13 a 18 años	17.00	11.41 %
Datos Generales sobre poblacion	Población ubicada en el rango de 19 a 30 años		
Datos Generales sobre poblacion	Población ubicada en el rango de 31 a 50 años		
Datos Generales sobre poblacion	Población ubicada en el rango de 51 años y más		
Fuerza de Trabajo	Poblacion en edad de Trabajar (PET)	128.00	85.91 %
Fuerza de Trabajo	Poblacion Economicamente Activa (PEA)	59.00	46.09 %
Fuerza de Trabajo	Poblacion Economicamente Inactiva(PEI)	69.00	53.91 %
Fuerza de Trabajo	Tasa de desempleao año pasado		
Meta 1	Total hogares con ingresos diario per cápita menor a $ 1.00	10.00	25.00 %
Meta 1	Total hogares con ingresos diario per cápita de $ 1.00 a 2.00	15.00	37.50 %
Meta 1	Total hogares con ingresos diario per cápita mayor a $ 2.00	15.00	37.50 %
Meta 1	Tasa de pobreza segun censo poblacion y vivienda		
Meta 1	Tasa de pobrza extrema segun censo 2001		
Meta 2	Total hogares que los ingresos les ajusta para alimentarse los 3 tiempos	39.00	97.50 %
Meta 2	Total hogares que los ingresos les ajusta para alimentarse los 2 tiempos	1.00	2.50 %
Meta 2	Total hogares que los ingresos les ajusta para alimentarse los 2 tiempos	0.00	0.00 %
Ingresos por remesas	# Hogares que reciben remesas	6.00	15.00 %
Ingresos por remesas	# Hogares que reciben remesas menos de Lps. 1000.00	0.00	0.00 %
Ingresos por remesas	# Hogares que reciben remesas de Lps. 1001.00 a 2000	5.00	83.33 %

Tematica y Objetivos	Indicador	Valor	%
Ingresos por remesas	# Hogares que reciben remesas de Lps. 2001.00 en adelante	0.00	0.00 %
Familias Trabajan la tierra y producen	# hogares que trabajan por cuenta propia la tierra	8.00	20.00 %
Familias Trabajan la tierra y producen	# hogares trabajan tierra totalmente pagada	12.00	30.00 %
Familias Trabajan la tierra y producen	# hogares trabajan tierra propia pagando	0.00	0.00 %
Familias Trabajan la tierra y producen	# hogares trabajan en tierra alquilada y prestada	1.00	2.50 %
Familias Trabajan la tierra y producen	# hogares trabajan en tierra en litigio y comunal	0.00	0.00 %
Familias Trabajan la tierra y producen	# hogares que no tiene tierra	27.00	67.50 %
Familias Trabajan la tierra y producen	# hogares que producen alimento	6.00	75.00 %
Familias Trabajan la tierra y producen	# hogares que producen alimento para autoconsumo	5.00	83.33 %
Personas Trabajan la tierra por familia	# viviendas donde trabaja una persona por familia	26.00	65.00 %
Personas Trabajan la tierra por familia	# viviendas donde trabajan dos persona por familia	11.00	27.50 %
Personas Trabajan la tierra por familia	# viviendas donde trabajan tres personas por familia	1.00	2.50 %
Personas Trabajan la tierra por familia	# viviendas donde trabajan 4 o más personas por familia	2.00	5.00 %
Datos Generales sobre poblacion	# de niñ@s en edad de estudiar	59.00	39.60 %
Datos Generales sobre poblacion	# de niñ@s en edad escolar que actualmente estudian	45.00	76.27 %
Datos Generales sobre poblacion	niñ@s en edad escolar que actualmente no estudian	14.00	23.73 %
Datos Generales sobre poblacion	# de niñ@s en edad de estudiar del sexo femenino	0.00	0.00 %
Datos Generales sobre poblacion	# de niñ@s en edad de estudiar del sexo masculino	0.00	0.00 %
Datos Generales sobre poblacion	# de niñ@s que actualmente estudian del sexo masculino	0.00	0.00 %
Datos Generales sobre poblacion	# de niñ@s que actualmente estudian del sexo femenino	0.00	0.00 %
Meta 3	# de niñ@s en edad preescolar (de 5 a 6 años)	3.00	5.08 %
Meta 3	# de niñ@s que están estudiando preescolar	1.00	33.33 %
	# de niñ@s en edad de estudiar primaria (7 a 12 años)	20.00	33.90 %
	# de niñ@s que estudian primaria	19.00	95.00 %
	# de niñ@s en edad de estudiar plan básico (13 a 15 años)	5.00	8.47 %
	# de niñ@s que actualmente cursan plan básico	4.00	80.00 %
Estudios diversificados	# de niñ@s en edad de estudiar diversificado (16 a 18 años)	11.00	18.64 %
Estudios diversificados	# de niñ@s que actualmente cursan diversificado	6.00	54.55 %
Estudios diversificados	# de niñ@s en edad de estudiar universidad (19 a 23 años)	20.00	33.90 %

Tematica y Objetivos	Indicador	Valor	%
Estudios diversificados	# jóvenes que actualmente estudian en la universidad	3.00	15.00 %
	Población que representa fuerza de trabajo emergente (13 a 18 años)	16.00	27.12 %
	Población fuerza de trabajo emergente que actualmente estudia en la	10.00	16.95 %
	total niñ@s en edad preescolar (de 5 a 6 años)	1.00	
	# de niñ@s que están estudiando preescolar	0.00	0.00 %
	# de niños que estudian preescolar	0.00	0.00 %
	Total niñ@s que estudian primaria	21.00	
	# de niños que estudian primaria	0.00	0.00 %
	# de niñas que estudian primaria	0.00	0.00 %
Estudios diversificados	Total niñ@s que estudian secundaria	20.00	
Estudios diversificados	# de niños que estudian secundaria	0.00	0.00 %
Estudios diversificados	# de niñas que estudian secundaria	0.00	0.00 %
Estudios diversificados	# de hombres en edad de trabajar <REVISAR !!!>		
	# de mujeres en edad de trabajar <REVISAR !!!>		
	% de mujeres que trabajan remuneradamente (ocupación) <REVISAR !!!>		
	# de hombres de la fuerza de trabajo emergente que actualmente estudia		
	# de mujeres de la fuerza de trabajo emergente que actualmente estudia		
	Tasa de embarazos en adolescentes (PN) (__ mujeres de 13 a 21 años)		
	# de madres solteras/ hogares	7.00	14.58 %
Meta 5	# de niñ@s menores o iguales a 4 años		
Meta 5	# de niñ@s muertos menores de 5 años en el 20___	1.00	
Meta 5	Tasa de mortalidad infantil en menores de 5 años		
Meta 5	Total de niñ@s / niñas nacidos en el 20___	20.00	
Meta 5	% de partos atendidos por enfermeras	0.00	0.00 %
Meta 5	% de partos atendidos por parteras	0.00	0.00 %
Meta 5	% de partos atendidos por médicos		
Meta 5	% de partos atendidos por ella sola		
Meta 5	% de partos atendidos por el marido		
Meta 5	% de partos atendidos por otra persona		

Tematica y Objetivos	Indicador	Valor	%
Meta 5	Tasa de desnutrición menores de 5 años (censo base 2001)		
Meta 6	# de madres murieron antes, durante o postparto en el 20_	0.00	0.00 %
Meta 6	Tasa de mortalidad materna por mil partos atendidos		
	# no de personas se enfermaron de paludismo durante el 20__	0.00	0.00 %
	# no de personas se enfermaron de dengue clasico durante el 20__	3.00	25.00 %
	# no de personas se enfermaron de IRAS durante el 20__		
	# no de personas se enfermaron de dengue hemorragico durante el 20__	2.00	16.67 %
	# no de personas se enfermaron de chagas durante el 20__	0.00	0.00 %
	# no de personas se enfermaron de tuberculosis durante el 20__		
	# no de personas se enfermaron de alcoholismo durante el 20__	0.00	0.00 %
	# no de personas se enfermaron de cancer durante el 20__		
	# no de personas se enfermaron de diarreas durante el 20__	0.00	0.00 %
	# no de personas se enfermaron de la piel durante el 20__	0.00	0.00 %
	# no de personas se enfermaron de otra categoria durante el 20__	4.00	33.33 %
	# no niñ@os con discapacidad durante el 20__		
	# viviendas con agua de pozo propio	0.00	0.00 %
	# viviendas con agua de acueducto	34.00	85.00 %
	# viviendas con agua de rio o quebrada	0.00	0.00 %
	# viviendas con servicio sanitario	30.00	75.00 %
	# viviendas con Letrinas	40.00	100.00 %
	# viviendas con Letrinas y las Utilizan	40.00	100.00 %
	# viviendas con Recoleccion de basura	5.00	12.50 %
	# viviendas con Aseo de Calles	1.00	2.50 %
	# viviendas con Energia Electrica Domiciliar	34.00	85.00 %
Vivienda	# total de edificaciones en el municipio		
	# de edificaciones publicas y privadas		
	# de viviendas		
	# de viviendas desocupadas		
	# de viviendas ocupadas		

Tematica y Objetivos	Indicador	Valor	%
	# familias con vivienda propia y pagada	37.00	92.50 %
	# viviendas propias pagando	0.00	0.00 %
	# viviendas alquiladas	2.00	5.00 %
	# viviendas prestadas o cedidas	1.00	2.50 %
Condiciones de la vivienda	# viviendas buen estado	23.00	57.50 %
Condiciones de la vivienda	# viviendas condiciones regulares	16.00	40.00 %
Condiciones de la vivienda	# viviendas mal estado	1.00	2.50 %
Condiciones de la vivienda	# viviendas sin Repello	8.00	20.00 %
Condiciones de la vivienda	# viviendas con piso de tierra	26.00	65.00 %
Condiciones de la vivienda	# viviendas sin cielo falso	6.00	15.00 %
Condiciones de la vivienda	# viviendas techo mal estado	2.00	5.00 %
Condiciones de la vivienda	# viviendas con problemas estructurales	3.00	7.50 %
Condiciones de la vivienda	# viviendas sin ningun problema	26.00	65.00 %
Condiciones de la vivienda	# viviendas con una pieza	10.00	25.00 %
Condiciones de la vivienda	# viviendas con dos piezas	27.00	67.50 %
Condiciones de la vivienda	# viviendas con tres piezas	2.00	5.00 %
Condiciones de la vivienda	# viviendas con cuatro piezas	5.00	12.50 %
Condiciones de la vivienda	# viviendas con cinco piezas	3.00	7.50 %
Condiciones de la vivienda	# viviendas con seis piezas	1.00	2.50 %
Viviendas con baños	# viviendas con cero baños	0.00	0.00 %
Viviendas con baños	# viviendas con un baño	38.00	95.00 %
Viviendas con baños	# viviendas con dos banos	2.00	5.00 %
Viviendas con baños	# viviendas 3 baños o mas	0.00	0.00 %
# familias por vivienda	# viviendas con una familia	37.00	92.50 %
# familias por vivienda	# viviendas con dos familias	2.00	5.00 %
# familias por vivienda	# viviendas con tres familias	0.00	0.00 %
Consumo energetico para cocinar	# viviendas que utilizan electricidad para cocinar	4.00	10.00 %
Consumo energetico para cocinar	# viviendas que utilizan gas volatil para cocinar	3.00	7.50 %
Consumo energetico para cocinar	# viviendas que utilizan kerosen para cocinar	2.00	5.00 %

Tematica y Objetivos	Indicador	Valor	%
Consumo energetico para cocinar	# viviendas que utilizan leña para cocinar	39.00	97.50 %
Consumo energetico para cocinar	# viviendas que utilizan ecofogon para cocinar	2.00	5.00 %
# de dormitorios	# viviendas que tienen una pieza como dormitorio	10.00	25.00 %
Condiciones de la vivienda	# viviendas que tienen dos piezas como dormitorio	27.00	67.50 %
Condiciones de la vivienda	# viviendas que tienen tres piezas como dormitorio	2.00	5.00 %
Condiciones de la vivienda	# viviendas que tienen cuatro piezas como dormitorio	1.00	2.50 %
Participacion	# de hogares donde los hombres participan en organizaciones(mayores	5.00	12.50 %
Participacion	# de hogares donde las mujeres participan en organizaciones(mayores 18	8.00	20.00 %
Participacion	# de hogares donde participa solo un hombre	5.00	12.50 %
Participacion	# de hogares donde participan dos o mas hombres	0.00	0.00 %
Participacion	# de hogares donde participa una sola mujer	8.00	20.00 %
Participacion	# de hogares donde participan dos mujeres	0.00	0.00 %
Participacion	# de hogares donde participan tres o mas mujeres	0.00	0.00 %

Bo. La Amistad, Tempasenti

# de la viv.	Nombre del jefe de familia	Ocupado	Desocupado	Edif. Público/Negocio	Estado de la Vivienda B	R	M
01	Romelia Alvarado	x			x		
02	Reina Isabel Murillo González	x			x		
03	Sulema Argentina García	x				x	
04	Henry Geovany Ortiz Viera	x				x	
05	Claudia Marilú García	x				x	
06	Leonidas Pineda López	x				x	
07	Edilson Fransua Pineda Rodríguez	x			x		
08	Nahún Adalid Maradiaga Luque	x				x	
09	Concepción Murillo	x			x		
10	Alfin Daniel Valladares Galo	x				x	
11	Norma Edilia Zelaya	x				x	
12	Lorenzo Maradiaga	x				x	
13	Isidro Roque	x				x	
14	Lourdes Pineda	x				x	
15	Marcos López Velásquez	x				x	
16	Merli Coto	x			x		
17	Oscar Daniel Torres Ponce	x			x		
18	Olga Esperanza Valladares Galo	x				x	
19	Sebastiana Aparicia Rosales	x					x
20	José Manuel Ponce	x			x		
21	Aquilino Rodríguez	x					x
22	Juan Galo	x			x		
		22	00	00	08	12	02

Bo. La Amistad, Tempasenti

# de la viv.	Nombre del jefe de familia	Ocupado	Desocupado	Edif. Público/Negocio	Estado de la Vivienda B	R	M
23	Noheli Suyapa Rodríguez	x			x		
24	Marta Abdulia Morazán	x					x
25	Viviana Moncada	x				x	
26	Blanca Alvarez	x			x		
27	Ledis Velasquez	x			x		
28	Yolanda García	x				x	
29	Grissel Ponce Godoy	x				x	
30	Reinaldo Amador	x				x	
31	Marvin Ernesto Lagos	x				x	
32	Olvin Orlando Velásquez Banegas	x			x		
33	Manuel Ponce	x			x		
34	Mildre Larissa Matamoros	x			x		
35	Gladis Palada	x				x	
36	Virginia Lourdes Murillo González	x			x		
37	Julio Antonio Cuñías	x					
		10	00	00	04	05	01
	Sub Total	32	00	00	12	17	03

No

No

Bo. La Amistad, Teupasenti

# de la Viv.	Nombre del jefe de familia	Ocupado	Desocupado	Edif. Público/ Negocio	Estado de la Vivienda B	R	M
33	Roberto Alvarez	x			x		
34	Eduardo Rafael Soto Salgado	x			x		
35	Ramon Eduardo Gonzalez	x			x		
36	Santos Tomás Alvarado	x				x	
37	Edy Velásquez	x			x		
38	Juan Vásquez	x			x		
39	Alex Natanael Cabreras	x			x		
40	Conrado Lagos	x			x		
41	Hanny Omar Ponce	x			x		
42	Marcial Murillo	x			x		
43	Nelson Alexander Franco Moncada	x				x	
44	Junior Geovany Terrano Moncada	x				x	
45	Viviana Moncada	x				x	
46	Juan de Dios Artica Rodríguez	x				x	
47	María Magdalena Castellanos	x				x	
48	Federico Murillo Varela	x			x		
49	Luis Ernesto Vega	x			x		
50	Faustino Canales	x			x		
51	Mayra Flores	x			x		
52	Roberto Ponce	x			x		
53	Nova Barrientos	x			x		
54	Reina Salgado	x			x		
		22	00	00	16	06	00

Bo. La Amistad, Teupasenti

# de la Viv.	Nombre del jefe de familia	Ocupado	Desocupado	Edif. Público/ Negocio	Estado de la Vivienda B	R	M
55	Sergia Escoto	x				x	
56	Darwin Salgado	x				x	
57	Reinaldo Murillo	x				x	
58	Santos Isidro García Mejía	x				x	
59	Teresa Ponce Galo	x			x		
60	Yesenia del Rosario Amaya	x				x	
61	Roger Manuel Velásquez	x				x	
62	Fausto Felipe Cruz	x				x	
63	Juana Mejía	x				x	
		09	00	00	01	08	00
	Sub total	31	00	00	17	14	00
	Total →	63	00	00	29	31	03

Cuadro Resumen

Descripción Edificación	#
Vivienda Ocupada	63
Vivienda Desocupada	00
Iglesias	00
Centro Comunal	00
Escuelas	00
Kinder	00
Cesar	00
Negocios	00
Edificio Gubernamental	00

Total → 63

BARRIO BUENA VISTA

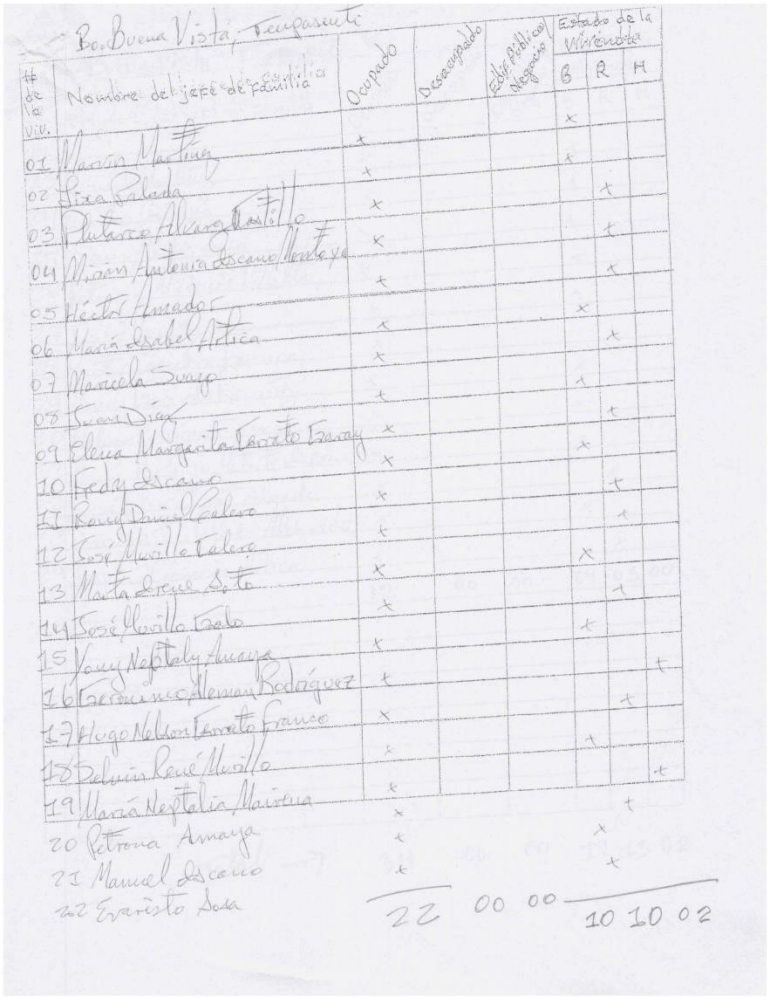

Bo. Buena Vista, Tempasenti

# de la viv.	Nombre del jefe de familia	Ocupado	Desocupado	Edif. Público/Negocio	Estado de la Vivienda B	R	M
01	Marvin Martínez	x			x		
02	Lisa Palada	x			x		
03	Plutarco Alvarez Castillo	x				x	
04	Miriam Antonia Escano Montoya	x				x	
05	Héctor Amador	x				x	
06	María Isabel Artica	x			x		
07	Maricela Suazo	x				x	
08	Juan Díaz	x			x		
09	Elena Margarita Ferrato Garay	x				x	
10	Fredy Escano	x			x		
11	Rony Daniel Calero	x				x	
12	José Murillo Calero	x				x	
13	Marta Irene Soto	x			x		
14	José Murillo Galo	x				x	
15	Yony Neptaly Amaya	x			x		
16	Geronimo Aleman Rodríguez	x					x
17	Hugo Nelson Ferrato Franco	x				x	
18	Delmin René Murillo	x			x		
19	María Neptalia Mairena	x					x
20	Petrona Amaya	x				x	
21	Manuel Escano	x				x	
22	Evaristo Sosa	x				x	
		22	00	00	10	10	02

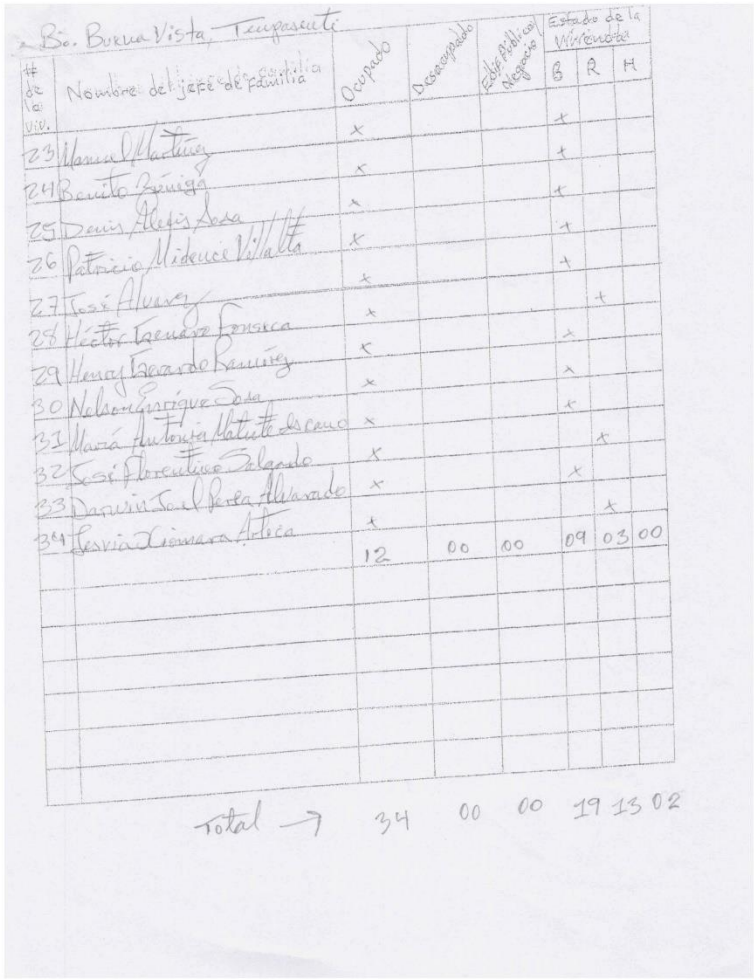

Bo. Buena Vista, Tempasenti

# de la viv.	Nombre del jefe de familia	Ocupado	Desocupado	Edif. Público/Negocio	Estado de la Vivienda B	R	M
23	Manuel Martínez	x			x		
24	Benito Zúñiga	x			x		
25	Denis Alexis Sosa	x			x		
26	Patricio Midence Villalta	x			x		
27	José Alvarez	x			x		
28	Héctor Genaro Fonseca	x				x	
29	Henry Gerardo Ramírez	x			x		
30	Nelson Enrique Sosa	x			x		
31	María Antonia Matute Escano	x			x		
32	José Florentino Salgado	x				x	
33	Darwin Joel Perea Alvarado	x			x		
34	Jesvia Xiomara Artica	x				x	
		12	00	00	09	03	00
	Total →	34	00	00	19	13	02

-

Cuadro Resumen.

Descripción Edificación	#
Vivienda Ocupadas	34
Vivienda Desocupada	00
Iglesias	00
Centro Comunal.	00
Escuelas	00
Kinder	00
Cesar	00
Negocios	02
Edificio Gubernamental	00
Total. →	36.

Colonia Dr. Nery Cerrato

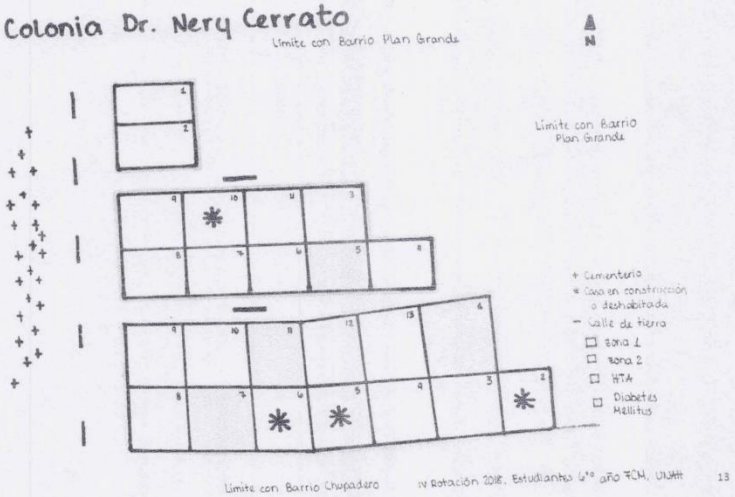

Indicadores de Linea Base

Departamento	EL PARAISO	Nombre	COL. NERY CERRATO		
Codigo Municipio	0715	Codigo		Total Encuestas:	25
Nombre del Municipio	Teupasenti	Tipo Comunidad:	Colonia		

Tematica y Objetivos	Indicador	Valor	%
Datos Generales sobre poblacion	Población total	121.00	
Datos Generales sobre poblacion	Población femenina	72.00	59.50 %
Datos Generales sobre poblacion	Población masculina	49.00	40.50 %
Datos Generales sobre poblacion	Promedio de personas por vivienda	4.84	
Datos Generales sobre poblacion	Población menor de 5 años		
Datos Generales sobre poblacion	Población ubicada en el rango de 5 a 12 años		
Datos Generales sobre poblacion	Población ubicada en el rango de 13 a 18 años	24.00	19.83 %
Datos Generales sobre poblacion	Población ubicada en el rango de 19 a 30 años		
Datos Generales sobre poblacion	Población ubicada en el rango de 31 a 50 años		
Datos Generales sobre poblacion	Población ubicada en el rango de 51 años y más		
Fuerza de Trabajo	Poblacion en edad de Trabajar (PET)	86.00	71.07 %
Fuerza de Trabajo	Poblacion Economicamente Activa (PEA)	43.00	50.00 %
Fuerza de Trabajo	Poblacion Economicamente Inactiva(PEI)	43.00	50.00 %
Fuerza de Trabajo	Tasa de desempleao año pasado		
Meta 1	Total hogares con ingresos diario per cápita menor a $ 1.00	10.00	40.00 %
Meta 1	Total hogares con ingresos diario per cápita de $ 1.00 a 2.00	8.00	32.00 %
Meta 1	Total hogares con ingresos diario per cápita mayor a $ 2.00	7.00	28.00 %
Meta 1	Tasa de pobreza segun censo poblacion y vivienda		
Meta 1	Tasa de pobrza extrema segun censo 2001		
Meta 2	Total hogares que los ingresos les ajusta para alimentarse los 3 tiempos	19.00	76.00 %
Meta 2	Total hogares que los ingresos les ajusta para alimentarse los 2 tiempos	6.00	24.00 %
Meta 2	Total hogares que los ingresos les ajusta para alimentarse los 2 tiempos	0.00	0.00 %
Ingresos por remesas	# Hogares que reciben remesas	2.00	8.00 %
Ingresos por remesas	# Hogares que reciben remesas menos de Lps. 1000.00	0.00	0.00 %
Ingresos por remesas	# Hogares que reciben remesas de Lps. 1001.00 a 2000	2.00	100.00 %

Tematica y Objetivos	Indicador	Valor	%
Ingresos por remesas	# Hogares que reciben remesas de Lps. 2001.00 en adelante	0.00	0.00 %
Familias Trabajan la tierra y producen	# hogares que trabajan por cuenta propia la tierra	5.00	20.00 %
Familias Trabajan la tierra y producen	# hogares trabajan tierra totalmente pagada	7.00	28.00 %
Familias Trabajan la tierra y producen	# hogares trabajan tierra propia pagando	0.00	0.00 %
Familias Trabajan la tierra y producen	# hogares trabajan en tierra alquilada y prestada	1.00	4.00 %
Familias Trabajan la tierra y producen	# hogares trabajan en tierra en litigio y comunal	0.00	0.00 %
Familias Trabajan la tierra y producen	# hogares que no tiene tierra	17.00	68.00 %
Familias Trabajan la tierra y producen	# hogares que producen alimento	4.00	80.00 %
Familias Trabajan la tierra y producen	# hogares que producen alimento para autoconsumo	2.00	50.00 %
Personas Trabajan la tierra por familia	# viviendas donde trabaja una persona por familia	9.00	37.50 %
Personas Trabajan la tierra por familia	# viviendas donde trabajan dos persona por familia	11.00	45.83 %
Personas Trabajan la tierra por familia	# viviendas donde trabajan tres personas por familia	4.00	16.67 %
Personas Trabajan la tierra por familia	# viviendas donde trabajan 4 o más personas por familia	0.00	0.00 %
Datos Generales sobre poblacion	# de niñ@s en edad de estudiar	61.00	50.41 %
Datos Generales sobre poblacion	# de niñ@s en edad escolar que actualmente estudian	42.00	68.85 %
Datos Generales sobre poblacion	niñ@s en edad escolar que actualmente no estudian	19.00	31.15 %
Datos Generales sobre poblacion	# de niñ@s en edad de estudiar del sexo femenino	0.00	0.00 %
Datos Generales sobre poblacion	# de niñ@s en edad de estudiar del sexo masculino	0.00	0.00 %
Datos Generales sobre poblacion	# de niñ@s que actualmente estudian del sexo masculino	0.00	0.00 %
Datos Generales sobre poblacion	# de niñ@s que actualmente estudian del sexo femenino	0.00	0.00 %
Meta 3	# de niñ@s en edad preescolar (de 5 a 6 años)	5.00	8.20 %
Meta 3	# de niñ@s que están estudiando preescolar	4.00	80.00 %
	# de niñ@s en edad de estudiar primaria (7 a 12 años)	21.00	34.43 %
	# de niñ@s que estudian primaria	21.00	100.00 %
	# de niñ@s en edad de estudiar plan básico (13 a 15 años)	10.00	16.39 %
	# de niñ@s que actualmente cursan plan básico	5.00	50.00 %
Estudios diversificados	# de niñ@s en edad de estudiar diversificado (16 a 18 años)	16.00	26.23 %
Estudios diversificados	# de niñ@s que actualmente cursan diversificado	5.00	31.25 %
Estudios diversificados	# de niñ@s en edad de estudiar universidad (19 a 23 años)	9.00	14.75 %

Tematica y Objetivos	Indicador	Valor	%
Estudios diversificados	# jóvenes que actualmente estudian en la universidad	0.00	0.00 %
	Población que representa fuerza de trabajo emergente (13 a 18 años)	26.00	42.62 %
	Población fuerza de trabajo emergente que actualmente estudia en la	10.00	16.39 %
	total niñ@s en edad preescolar (de 5 a 6 años)	4.00	
	# de niñ@s que están estudiando preescolar	0.00	0.00 %
	# de niños que estudian preescolar	0.00	0.00 %
	Total niñ@s que estudian primaria	25.00	
	# de niños que estudian primaria	0.00	0.00 %
	# de niñas que estudian primaria	0.00	0.00 %
Estudios diversificados	Total niñ@s que estudian secundaria	13.00	
Estudios diversificados	# de niños que estudian secundaria	0.00	0.00 %
Estudios diversificados	# de niñas que estudian secundaria	0.00	0.00 %
Estudios diversificados	# de hombres en edad de trabajar <REVISAR !!!>		
	# de mujeres en edad de trabajar <REVISAR !!!>		
	% de mujeres que trabajan remuneradamente (ocupación) <REVISAR !!!>		
	# de hombres de la fuerza de trabajo emergente que actualmente estudia		
	# de mujeres de la fuerza de trabajo emergente que actualmente estudia		
	Tasa de embarazos en adolescentes (PN) (__ mujeres de 13 a 21 años)		
	# de madres solteras/ hogares	8.00	21.05 %
Meta 5	# de niñ@s menores o iguales a 4 años		
Meta 5	# de niñ@s muertos menores de 5 años en el 20___		
Meta 5	Tasa de mortalidad infantil en menores de 5 años		
Meta 5	Total de niñ@s / niñas nacidos en el 20___	13.00	
Meta 5	% de partos atendidos por enfermeras	0.00	0.00 %
Meta 5	% de partos atendidos por parteras	0.00	0.00 %
Meta 5	% de partos atendidos por médicos		
Meta 5	% de partos atendidos por ella sola		
Meta 5	% de partos atendidos por el marido		
Meta 5	% de partos atendidos por otra persona		

Tematica y Objetivos	Indicador	Valor	%
Meta 5	Tasa de desnutrición menores de 5 años (censo base 2001)		
Meta 6	# de madres murieron antes, durante o postparto en el 20_	0.00	0.00 %
Meta 6	Tasa de mortalidad materna por mil partos atendidos		
	# no de personas se enfermaron de paludismo durante el 20__	0.00	0.00 %
	# no de personas se enfermaron de dengue clasico durante el 20__	0.00	0.00 %
	# no de personas se enfermaron de IRAS durante el 20__		
	# no de personas se enfermaron de dengue hemorragico durante el 20__	0.00	0.00 %
	# no de personas se enfermaron de chagas durante el 20__	0.00	0.00 %
	# no de personas se enfermaron de tuberculosis durante el 20__		
	# no de personas se enfermaron de alcoholismo durante el 20__	0.00	0.00 %
	# no de personas se enfermaron de cancer durante el 20__		
	# no de personas se enfermaron de diarreas durante el 20__	0.00	0.00 %
	# no de personas se enfermaron de la piel durante el 20__	0.00	0.00 %
	# no de personas se enfermaron de otra categoria durante el 20__	0.00	0.00 %
	# no niñ@os con discapacidad durante el 20__		
	# viviendas con agua de pozo propio	0.00	0.00 %
	# viviendas con agua de acueducto	23.00	92.00 %
	# viviendas con agua de rio o quebrada	0.00	0.00 %
	# viviendas con servicio sanitario	23.00	92.00 %
	# viviendas con Letrinas	16.00	64.00 %
	# viviendas con Letrinas y las Utilizan	16.00	64.00 %
	# viviendas con Recoleccion de basura	4.00	16.00 %
	# viviendas con Aseo de Calles	1.00	4.00 %
	# viviendas con Energia Electrica Domiciliar	4.00	16.00 %
Vivienda	# total de edificaciones en el municipio		
	# de edificaciones publicas y privadas		
	# de viviendas		
	# de viviendas desocupadas		
	# de viviendas ocupadas		

Tematica y Objetivos	Indicador	Valor	%
	# familias con vivienda propia y pagada	25.00	100.00 %
	# viviendas propias pagando	0.00	0.00 %
	# viviendas alquiladas	0.00	0.00 %
	# viviendas prestadas o cedidas	0.00	0.00 %
Condiciones de la vivienda	# viviendas buen estado	15.00	60.00 %
Condiciones de la vivienda	# viviendas condiciones regulares	10.00	40.00 %
Condiciones de la vivienda	# viviendas mal estado	0.00	0.00 %
Condiciones de la vivienda	# viviendas sin Repello	1.00	4.00 %
Condiciones de la vivienda	# viviendas con piso de tierra	6.00	24.00 %
Condiciones de la vivienda	# viviendas sin cielo falso	0.00	0.00 %
Condiciones de la vivienda	# viviendas techo mal estado	0.00	0.00 %
Condiciones de la vivienda	# viviendas con problemas estructurales	0.00	0.00 %
Condiciones de la vivienda	# viviendas sin ningun problema	6.00	24.00 %
Condiciones de la vivienda	# viviendas con una pieza	4.00	16.00 %
Condiciones de la vivienda	# viviendas con dos piezas	21.00	84.00 %
Condiciones de la vivienda	# viviendas con tres piezas	0.00	0.00 %
Condiciones de la vivienda	# viviendas con cuatro piezas	3.00	12.00 %
Condiciones de la vivienda	# viviendas con cinco piezas	1.00	4.00 %
Condiciones de la vivienda	# viviendas con seis piezas	0.00	0.00 %
Viviendas con baños	# viviendas con cero baños	1.00	4.00 %
Viviendas con baños	# viviendas con un baño	24.00	96.00 %
Viviendas con baños	# viviendas con dos banos	0.00	0.00 %
Viviendas con baños	# viviendas 3 baños o mas	0.00	0.00 %
# familias por vivienda	# viviendas con una familia	25.00	100.00 %
# familias por vivienda	# viviendas con dos familias	0.00	0.00 %
# familias por vivienda	# viviendas con tres familias	0.00	0.00 %
Consumo energetico para cocinar	# viviendas que utilizan electricidad para cocinar	3.00	12.00 %
Consumo energetico para cocinar	# viviendas que utilizan gas volatil para cocinar	0.00	0.00 %
Consumo energetico para cocinar	# viviendas que utilizan kerosen para cocinar	0.00	0.00 %

Tematica y Objetivos	Indicador	Valor	%
Consumo energetico para cocinar	# viviendas que utilizan leña para cocinar	21.00	84.00 %
Consumo energetico para cocinar	# viviendas que utilizan ecofogon para cocinar	4.00	16.00 %
# de dormitorios	# viviendas que tienen una pieza como dormitorio	4.00	16.00 %
Condiciones de la vivienda	# viviendas que tienen dos piezas como dormitorio	21.00	84.00 %
Condiciones de la vivienda	# viviendas que tienen tres piezas como dormitorio	0.00	0.00 %
Condiciones de la vivienda	# viviendas que tienen cuatro piezas como dormitorio	0.00	0.00 %
Participacion	# de hogares donde los hombres participan en organizaciones(mayores	0.00	0.00 %
Participacion	# de hogares donde las mujeres participan en organizaciones(mayores 18	2.00	8.00 %
Participacion	# de hogares donde participa solo un hombre	0.00	0.00 %
Participacion	# de hogares donde participan dos o mas hombres	0.00	0.00 %
Participacion	# de hogares donde participa una sola mujer	1.00	4.00 %
Participacion	# de hogares donde participan dos mujeres	1.00	4.00 %
Participacion	# de hogares donde participan tres o mas mujeres	0.00	0.00 %

Dr. Nery, Teupasenti

# de la Viv.	Nombre del jefe de familia	Ocupado	Desocupado	Edif. Público o Negocio	Estado de la Vivienda B	R	M
01	Marco Tulio Aguijo	x			x		
02	Victorina Sicsna	x				x	
03	Ena María Mendoza	x			x		
04	Santos Francisco Mideuca Erodez	x				x	
05	Denia Arcely Posada	x				x	
06	Idris Murillo	x				x	
07	Denia Velásquez Ramírez	x				x	
08	Marta Maribel Cerpas	x				x	
09	María de la Paz Martínez Rosales	x				x	
10	Suana Claudina Sucedo Sicsna	x				x	
11	Marco Tulio Aguijo Amador	x				x	
12	Amanda Margarita Murillo Delgado	x				x	
13	Idalia Tomato Perez	x				x	
14	Karla Dayana Mencada	x				x	
15	Ever Rabito Soto	x				x	
16	Amanda Santo Martínez	x				x	
17	Carmen Rosmery Banegas	x				x	
		17	00	00	02	15	00

Total → 17 00 00 02 15 00

Cuadro Resumen.

Descripción Edificación	#
Vivienda Ocupada	17
Vivienda Desocupada	00
Iglesias	00
Centro Comunal	00
Escuelas	00
Kinder	00
Cesar	00
Negocios	00
Edificio Gubernamental	00
	17

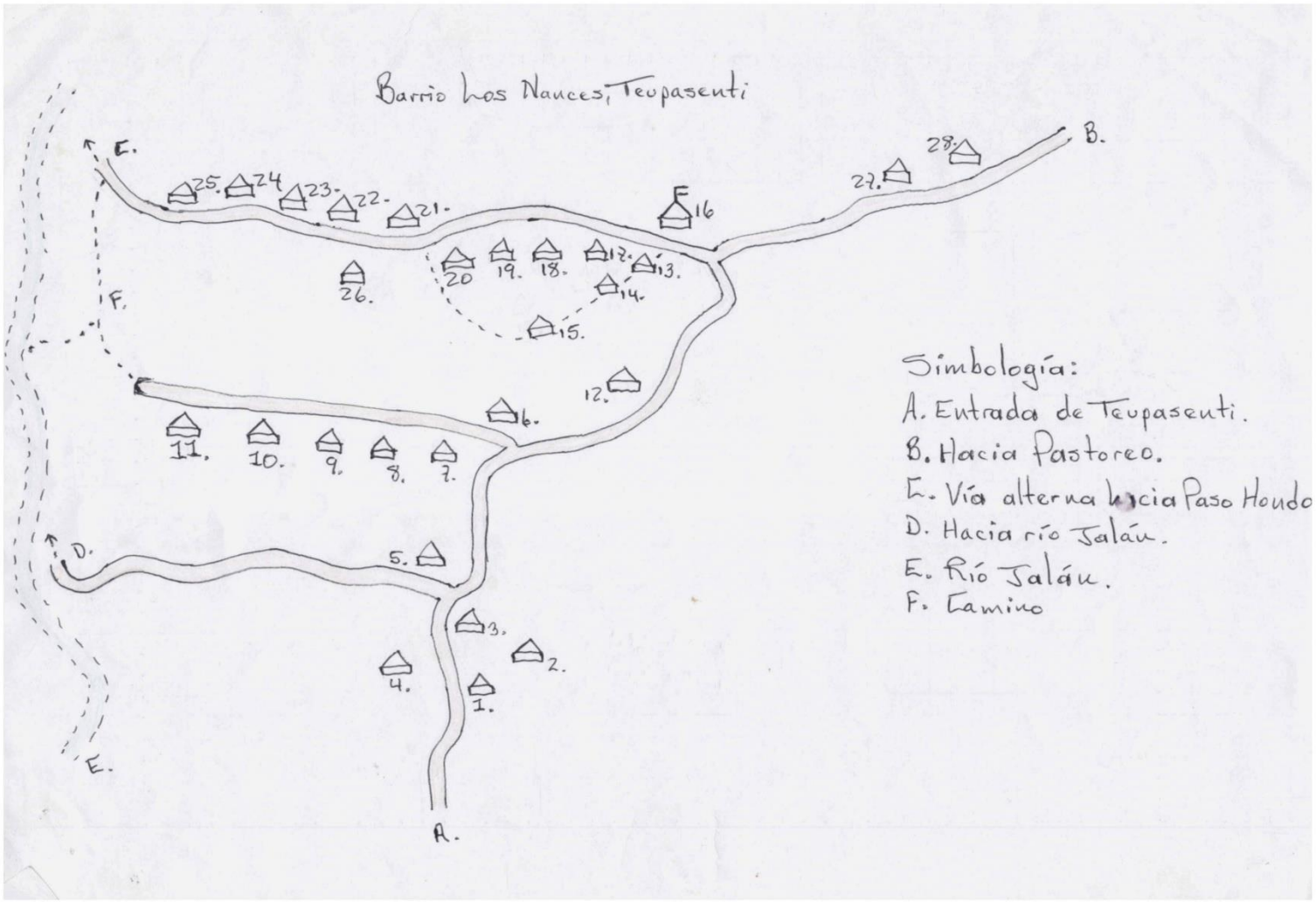
Barrio Los Nances, Teupasenti
A.
B.
C.
D.
E.
F.
1.
2.
3.
4.
5.
6.
7.
8.
9.
10.
11.
12.
13.
14.
15.
16
17.
18.
19.
20
21.
22.
23.
24.
25.
26.
27.
28.
Simbología:
A. Entrada de Teupasenti.
B. Hacia Pastoreo.
C. Vía alterna hacia Paso Hondo
D. Hacia río Jaláu.
E. Río Jaláu.
F. Camino

Indicadores de Linea Base

Departamento	EL PARAISO	Nombre	Los Nances		
Codigo Municipio	0715	Codigo		Total Encuestas:	15
Nombre del Municipio	Teupasenti	Tipo Comunidad:	Barrio		

Tematica y Objetivos	Indicador	Valor	%
Datos Generales sobre poblacion	Población total	77.00	
Datos Generales sobre poblacion	Población femenina	48.00	62.34 %
Datos Generales sobre poblacion	Población masculina	29.00	37.66 %
Datos Generales sobre poblacion	Promedio de personas por vivienda	5.13	
Datos Generales sobre poblacion	Población menor de 5 años		
Datos Generales sobre poblacion	Población ubicada en el rango de 5 a 12 años		
Datos Generales sobre poblacion	Población ubicada en el rango de 13 a 18 años	16.00	20.78 %
Datos Generales sobre poblacion	Población ubicada en el rango de 19 a 30 años		
Datos Generales sobre poblacion	Población ubicada en el rango de 31 a 50 años		
Datos Generales sobre poblacion	Población ubicada en el rango de 51 años y más		
Fuerza de Trabajo	Poblacion en edad de Trabajar (PET)	58.00	75.32 %
Fuerza de Trabajo	Poblacion Economicamente Activa (PEA)	25.00	43.10 %
Fuerza de Trabajo	Poblacion Economicamente Inactiva(PEI)	33.00	56.90 %
Fuerza de Trabajo	Tasa de desempleao año pasado		
Meta 1	Total hogares con ingresos diario per cápita menor a $ 1.00	9.00	60.00 %
Meta 1	Total hogares con ingresos diario per cápita de $ 1.00 a 2.00	5.00	33.33 %
Meta 1	Total hogares con ingresos diario per cápita mayor a $ 2.00	1.00	6.67 %
Meta 1	Tasa de pobreza segun censo poblacion y vivienda		
Meta 1	Tasa de pobrza extrema segun censo 2001		
Meta 2	Total hogares que los ingresos les ajusta para alimentarse los 3 tiempos	11.00	73.33 %
Meta 2	Total hogares que los ingresos les ajusta para alimentarse los 2 tiempos	4.00	26.67 %
Meta 2	Total hogares que los ingresos les ajusta para alimentarse los 2 tiempos	0.00	0.00 %
Ingresos por remesas	# Hogares que reciben remesas	0.00	0.00 %
Ingresos por remesas	# Hogares que reciben remesas menos de Lps. 1000.00	0.00	
Ingresos por remesas	# Hogares que reciben remesas de Lps. 1001.00 a 2000	0.00	

Tematica y Objetivos	Indicador	Valor	%
Ingresos por remesas	# Hogares que reciben remesas de Lps. 2001.00 en adelante	0.00	
Familias Trabajan la tierra y producen	# hogares que trabajan por cuenta propia la tierra	12.00	80.00 %
Familias Trabajan la tierra y producen	# hogares trabajan tierra totalmente pagada	9.00	60.00 %
Familias Trabajan la tierra y producen	# hogares trabajan tierra propia pagando	1.00	6.67 %
Familias Trabajan la tierra y producen	# hogares trabajan en tierra alquilada y prestada	2.00	13.33 %
Familias Trabajan la tierra y producen	# hogares trabajan en tierra en litigio y comunal	0.00	0.00 %
Familias Trabajan la tierra y producen	# hogares que no tiene tierra	3.00	20.00 %
Familias Trabajan la tierra y producen	# hogares que producen alimento	9.00	75.00 %
Familias Trabajan la tierra y producen	# hogares que producen alimento para autoconsumo	3.00	33.33 %
Personas Trabajan la tierra por familia	# viviendas donde trabaja una persona por familia	6.00	40.00 %
Personas Trabajan la tierra por familia	# viviendas donde trabajan dos persona por familia	8.00	53.33 %
Personas Trabajan la tierra por familia	# viviendas donde trabajan tres personas por familia	1.00	6.67 %
Personas Trabajan la tierra por familia	# viviendas donde trabajan 4 o más personas por familia	0.00	0.00 %
Datos Generales sobre poblacion	# de niñ@s en edad de estudiar	38.00	49.35 %
Datos Generales sobre poblacion	# de niñ@s en edad escolar que actualmente estudian	23.00	60.53 %
Datos Generales sobre poblacion	niñ@s en edad escolar que actualmente no estudian	15.00	39.47 %
Datos Generales sobre poblacion	# de niñ@s en edad de estudiar del sexo femenino	0.00	0.00 %
Datos Generales sobre poblacion	# de niñ@s en edad de estudiar del sexo masculino	0.00	0.00 %
Datos Generales sobre poblacion	# de niñ@s que actualmente estudian del sexo masculino	0.00	0.00 %
Datos Generales sobre poblacion	# de niñ@s que actualmente estudian del sexo femenino	0.00	0.00 %
Meta 3	# de niñ@s en edad preescolar (de 5 a 6 años)	5.00	13.16 %
Meta 3	# de niñ@s que están estudiando preescolar	2.00	40.00 %
	# de niñ@s en edad de estudiar primaria (7 a 12 años)	13.00	34.21 %
	# de niñ@s que estudian primaria	11.00	84.62 %
	# de niñ@s en edad de estudiar plan básico (13 a 15 años)	3.00	7.89 %
	# de niñ@s que actualmente cursan plan básico	1.00	33.33 %
Estudios diversificados	# de niñ@s en edad de estudiar diversificado (16 a 18 años)	12.00	31.58 %
Estudios diversificados	# de niñ@s que actualmente cursan diversificado	0.00	0.00 %
Estudios diversificados	# de niñ@s en edad de estudiar universidad (19 a 23 años)	5.00	13.16 %

Tematica y Objetivos	Indicador	Valor	%
Estudios diversificados	# jóvenes que actualmente estudian en la universidad	0.00	0.00 %
	Población que representa fuerza de trabajo emergente (13 a 18 años)	15.00	39.47 %
	Población fuerza de trabajo emergente que actualmente estudia en la	1.00	2.63 %
	total niñ@s en edad preescolar (de 5 a 6 años)	2.00	
	# de niñ@s que están estudiando preescolar	0.00	0.00 %
	# de niños que estudian preescolar	0.00	0.00 %
	Total niñ@s que estudian primaria	16.00	
	# de niños que estudian primaria	0.00	0.00 %
	# de niñas que estudian primaria	0.00	0.00 %
Estudios diversificados	Total niñ@s que estudian secundaria	5.00	
Estudios diversificados	# de niños que estudian secundaria	0.00	0.00 %
Estudios diversificados	# de niñas que estudian secundaria	0.00	0.00 %
Estudios diversificados	# de hombres en edad de trabajar <REVISAR !!!>		
	# de mujeres en edad de trabajar <REVISAR !!!>		
	% de mujeres que trabajan remuneradamente (ocupación) <REVISAR !!!>		
	# de hombres de la fuerza de trabajo emergente que actualmente estudia		
	# de mujeres de la fuerza de trabajo emergente que actualmente estudia		
	Tasa de embarazos en adolescentes (PN) (__ mujeres de 13 a 21 años)		
	# de madres solteras/ hogares	2.00	8.00 %
Meta 5	# de niñ@s menores o iguales a 4 años		
Meta 5	# de niñ@s muertos menores de 5 años en el 20___		
Meta 5	Tasa de mortalidad infantil en menores de 5 años		
Meta 5	Total de niñ@s / niñas nacidos en el 20___	5.00	
Meta 5	% de partos atendidos por enfermeras	0.00	0.00 %
Meta 5	% de partos atendidos por parteras	0.00	0.00 %
Meta 5	% de partos atendidos por médicos		
Meta 5	% de partos atendidos por ella sola		
Meta 5	% de partos atendidos por el marido		
Meta 5	% de partos atendidos por otra persona		

Tematica y Objetivos	Indicador	Valor	%
Meta 5	Tasa de desnutrición menores de 5 años (censo base 2001)		
Meta 6	# de madres murieron antes, durante o postparto en el 20_	0.00	0.00 %
Meta 6	Tasa de mortalidad materna por mil partos atendidos		
	# no de personas se enfermaron de paludismo durante el 20__	0.00	0.00 %
	# no de personas se enfermaron de dengue clasico durante el 20__	0.00	0.00 %
	# no de personas se enfermaron de IRAS durante el 20__		
	# no de personas se enfermaron de dengue hemorragico durante el 20__	0.00	0.00 %
	# no de personas se enfermaron de chagas durante el 20__	0.00	0.00 %
	# no de personas se enfermaron de tuberculosis durante el 20__		
	# no de personas se enfermaron de alcoholismo durante el 20__	0.00	0.00 %
	# no de personas se enfermaron de cancer durante el 20__		
	# no de personas se enfermaron de diarreas durante el 20__	0.00	0.00 %
	# no de personas se enfermaron de la piel durante el 20__	0.00	0.00 %
	# no de personas se enfermaron de otra categoria durante el 20__	0.00	0.00 %
	# no niñ@os con discapacidad durante el 20__		
	# viviendas con agua de pozo propio	1.00	6.67 %
	# viviendas con agua de acueducto	14.00	93.33 %
	# viviendas con agua de rio o quebrada	1.00	6.67 %
	# viviendas con servicio sanitario	3.00	20.00 %
	# viviendas con Letrinas	11.00	73.33 %
	# viviendas con Letrinas y las Utilizan	11.00	73.33 %
	# viviendas con Recoleccion de basura	1.00	6.67 %
	# viviendas con Aseo de Calles	1.00	6.67 %
	# viviendas con Energia Electrica Domiciliar	1.00	6.67 %
Vivienda	# total de edificaciones en el municipio		
	# de edificaciones publicas y privadas		
	# de viviendas		
	# de viviendas desocupadas		
	# de viviendas ocupadas		

Tematica y Objetivos	Indicador	Valor	%
	# familias con vivienda propia y pagada	14.00	93.33 %
	# viviendas propias pagando	0.00	0.00 %
	# viviendas alquiladas	0.00	0.00 %
	# viviendas prestadas o cedidas	1.00	6.67 %
Condiciones de la vivienda	# viviendas buen estado	6.00	40.00 %
Condiciones de la vivienda	# viviendas condiciones regulares	9.00	60.00 %
Condiciones de la vivienda	# viviendas mal estado	0.00	0.00 %
Condiciones de la vivienda	# viviendas sin Repello	15.00	100.00 %
Condiciones de la vivienda	# viviendas con piso de tierra	3.00	20.00 %
Condiciones de la vivienda	# viviendas sin cielo falso	3.00	20.00 %
Condiciones de la vivienda	# viviendas techo mal estado	3.00	20.00 %
Condiciones de la vivienda	# viviendas con problemas estructurales	3.00	20.00 %
Condiciones de la vivienda	# viviendas sin ningun problema	3.00	20.00 %
Condiciones de la vivienda	# viviendas con una pieza	6.00	40.00 %
Condiciones de la vivienda	# viviendas con dos piezas	6.00	40.00 %
Condiciones de la vivienda	# viviendas con tres piezas	2.00	13.33 %
Condiciones de la vivienda	# viviendas con cuatro piezas	6.00	40.00 %
Condiciones de la vivienda	# viviendas con cinco piezas	2.00	13.33 %
Condiciones de la vivienda	# viviendas con seis piezas	1.00	6.67 %
Viviendas con baños	# viviendas con cero baños	1.00	6.67 %
Viviendas con baños	# viviendas con un baño	13.00	86.67 %
Viviendas con baños	# viviendas con dos banos	1.00	6.67 %
Viviendas con baños	# viviendas 3 baños o mas	0.00	0.00 %
# familias por vivienda	# viviendas con una familia	13.00	86.67 %
# familias por vivienda	# viviendas con dos familias	2.00	13.33 %
# familias por vivienda	# viviendas con tres familias	0.00	0.00 %
Consumo energetico para cocinar	# viviendas que utilizan electricidad para cocinar	0.00	0.00 %
Consumo energetico para cocinar	# viviendas que utilizan gas volatil para cocinar	0.00	0.00 %
Consumo energetico para cocinar	# viviendas que utilizan kerosen para cocinar	0.00	0.00 %

Tematica y Objetivos	Indicador	Valor	%
Consumo energetico para cocinar	# viviendas que utilizan leña para cocinar	15.00	100.00 %
Consumo energetico para cocinar	# viviendas que utilizan ecofogon para cocinar	0.00	0.00 %
# de dormitorios	# viviendas que tienen una pieza como dormitorio	6.00	40.00 %
Condiciones de la vivienda	# viviendas que tienen dos piezas como dormitorio	6.00	40.00 %
Condiciones de la vivienda	# viviendas que tienen tres piezas como dormitorio	2.00	13.33 %
Condiciones de la vivienda	# viviendas que tienen cuatro piezas como dormitorio	1.00	6.67 %
Participacion	# de hogares donde los hombres participan en organizaciones(mayores	3.00	20.00 %
Participacion	# de hogares donde las mujeres participan en organizaciones(mayores 18	2.00	13.33 %
Participacion	# de hogares donde participa solo un hombre	2.00	13.33 %
Participacion	# de hogares donde participan dos o mas hombres	1.00	6.67 %
Participacion	# de hogares donde participa una sola mujer	1.00	6.67 %
Participacion	# de hogares donde participan dos mujeres	1.00	6.67 %
Participacion	# de hogares donde participan tres o mas mujeres	0.00	0.00 %

Los Naveces, Tenpasenti

# de la Viv.	Nombre del jefe de familia	Ocupado	Desocupado	Edif. Público o Negocio	Estado de la Vivienda B	R	M
01	Ignacio de Jesús Melgara	x			x		
02	Matías Salgado	x			x		
03	Esperanza Murillo	x				x	
04	José Armando Amaya	x			x		
		x					
05	Luz Marroquín	x				x	
06	Roger Humberto Amaya	x				x	
07	Lilian Amaya	x				x	
08	Sonia Marina Salgado	x			x		
09	Aida del Carmen Banegas Salgado	x			x		
10	Miguelina de los Santos Amaya	x				x	
11	Reina Cubillas	x				x	
12	Santiago Amaya	x				x	
13	Enoé Erovany Amaya Maradiaga	x			x		
14	Paulino Amaya			x	x		
15	Esc. José Cecilio Baide	14	00	01	08	07	00
	Total →	14	00	01	08	07	00

Cuadro Resumen.

Descripción Edificación	#
Vivienda Ocupada.	14
Vivienda Desocupada	00
Iglesias.	00
Centro Comunal.	00
Escuelas	01
Kinder.	00
Cesar	00
Negocios	02
Edificio Gubernamental	00
Total →	17

C. MAPEO Y CROQUIS BARRIO GUANACASTE, SECTOR NO. 2

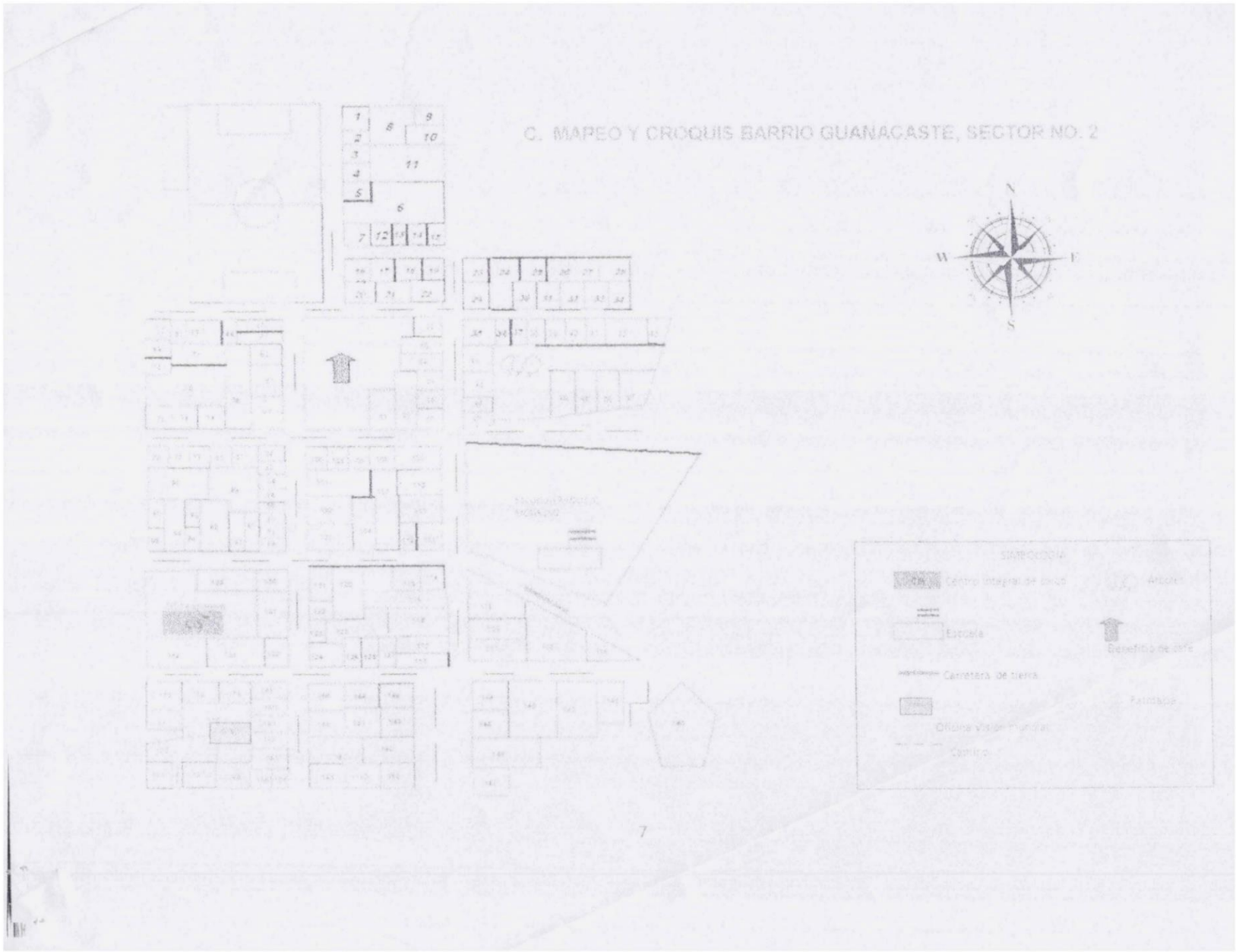

Indicadores de Linea Base

Departamento	EL PARAISO	Nombre	B. GUANACASTE		
Codigo Municipio	0715	Codigo		Total Encuestas:	163
Nombre del Municipio	Teupasenti	Tipo Comunidad:	Barrio		

Tematica y Objetivos	Indicador	Valor	%
Datos Generales sobre poblacion	Población total	638.00	
Datos Generales sobre poblacion	Población femenina	320.00	50.16 %
Datos Generales sobre poblacion	Población masculina	318.00	49.84 %
Datos Generales sobre poblacion	Promedio de personas por vivienda	3.91	
Datos Generales sobre poblacion	Población menor de 5 años		
Datos Generales sobre poblacion	Población ubicada en el rango de 5 a 12 años		
Datos Generales sobre poblacion	Población ubicada en el rango de 13 a 18 años	93.00	14.58 %
Datos Generales sobre poblacion	Población ubicada en el rango de 19 a 30 años		
Datos Generales sobre poblacion	Población ubicada en el rango de 31 a 50 años		
Datos Generales sobre poblacion	Población ubicada en el rango de 51 años y más		
Fuerza de Trabajo	Poblacion en edad de Trabajar (PET)	526.00	82.45 %
Fuerza de Trabajo	Poblacion Economicamente Activa (PEA)	243.00	46.20 %
Fuerza de Trabajo	Poblacion Economicamente Inactiva(PEI)	283.00	53.80 %
Fuerza de Trabajo	Tasa de desempleao año pasado		
Meta 1	Total hogares con ingresos diario per cápita menor a $ 1.00	36.00	22.09 %
Meta 1	Total hogares con ingresos diario per cápita de $ 1.00 a 2.00	59.00	36.20 %
Meta 1	Total hogares con ingresos diario per cápita mayor a $ 2.00	68.00	41.72 %
Meta 1	Tasa de pobreza segun censo poblacion y vivienda		
Meta 1	Tasa de pobrza extrema segun censo 2001		
Meta 2	Total hogares que los ingresos les ajusta para alimentarse los 3 tiempos	139.00	85.28 %
Meta 2	Total hogares que los ingresos les ajusta para alimentarse los 2 tiempos	24.00	14.72 %
Meta 2	Total hogares que los ingresos les ajusta para alimentarse los 2 tiempos	0.00	0.00 %
Ingresos por remesas	# Hogares que reciben remesas	5.00	3.07 %
Ingresos por remesas	# Hogares que reciben remesas menos de Lps. 1000.00	0.00	0.00 %
Ingresos por remesas	# Hogares que reciben remesas de Lps. 1001.00 a 2000	1.00	20.00 %

Tematica y Objetivos	Indicador	Valor	%
Ingresos por remesas	# Hogares que reciben remesas de Lps. 2001.00 en adelante	2.00	40.00 %
Familias Trabajan la tierra y producen	# hogares que trabajan por cuenta propia la tierra	32.00	19.63 %
Familias Trabajan la tierra y producen	# hogares trabajan tierra totalmente pagada	33.00	20.25 %
Familias Trabajan la tierra y producen	# hogares trabajan tierra propia pagando	0.00	0.00 %
Familias Trabajan la tierra y producen	# hogares trabajan en tierra alquilada y prestada	3.00	1.84 %
Familias Trabajan la tierra y producen	# hogares trabajan en tierra en litigio y comunal	2.00	1.23 %
Familias Trabajan la tierra y producen	# hogares que no tiene tierra	125.00	76.69 %
Familias Trabajan la tierra y producen	# hogares que producen alimento	32.00	100.00 %
Familias Trabajan la tierra y producen	# hogares que producen alimento para autoconsumo	22.00	68.75 %
Personas Trabajan la tierra por familia	# viviendas donde trabaja una persona por familia	99.00	60.74 %
Personas Trabajan la tierra por familia	# viviendas donde trabajan dos persona por familia	49.00	30.06 %
Personas Trabajan la tierra por familia	# viviendas donde trabajan tres personas por familia	14.00	8.59 %
Personas Trabajan la tierra por familia	# viviendas donde trabajan 4 o más personas por familia	1.00	0.61 %
Datos Generales sobre poblacion	# de niñ@s en edad de estudiar	255.00	39.97 %
Datos Generales sobre poblacion	# de niñ@s en edad escolar que actualmente estudian	184.00	72.16 %
Datos Generales sobre poblacion	niñ@s en edad escolar que actualmente no estudian	71.00	27.84 %
Datos Generales sobre poblacion	# de niñ@s en edad de estudiar del sexo femenino	0.00	0.00 %
Datos Generales sobre poblacion	# de niñ@s en edad de estudiar del sexo masculino	0.00	0.00 %
Datos Generales sobre poblacion	# de niñ@s que actualmente estudian del sexo masculino	0.00	0.00 %
Datos Generales sobre poblacion	# de niñ@s que actualmente estudian del sexo femenino	0.00	0.00 %
Meta 3	# de niñ@s en edad preescolar (de 5 a 6 años)	29.00	11.37 %
Meta 3	# de niñ@s que están estudiando preescolar	16.00	55.17 %
	# de niñ@s en edad de estudiar primaria (7 a 12 años)	76.00	29.80 %
	# de niñ@s que estudian primaria	68.00	89.47 %
	# de niñ@s en edad de estudiar plan básico (13 a 15 años)	41.00	16.08 %
	# de niñ@s que actualmente cursan plan básico	24.00	58.54 %
Estudios diversificados	# de niñ@s en edad de estudiar diversificado (16 a 18 años)	53.00	20.78 %
Estudios diversificados	# de niñ@s que actualmente cursan diversificado	18.00	33.96 %
Estudios diversificados	# de niñ@s en edad de estudiar universidad (19 a 23 años)	56.00	21.96 %

Tematica y Objetivos	Indicador	Valor	%
Estudios diversificados	# jóvenes que actualmente estudian en la universidad	3.00	5.36 %
	Población que representa fuerza de trabajo emergente (13 a 18 años)	94.00	36.86 %
	Población fuerza de trabajo emergente que actualmente estudia en la	42.00	16.47 %
	total niñ@s en edad preescolar (de 5 a 6 años)	16.00	
	# de niñ@s que están estudiando preescolar	0.00	0.00 %
	# de niños que estudian preescolar	0.00	0.00 %
	Total niñ@s que estudian primaria	89.00	
	# de niños que estudian primaria	0.00	0.00 %
	# de niñas que estudian primaria	0.00	0.00 %
Estudios diversificados	Total niñ@s que estudian secundaria	76.00	
Estudios diversificados	# de niños que estudian secundaria	0.00	0.00 %
Estudios diversificados	# de niñas que estudian secundaria	0.00	0.00 %
Estudios diversificados	# de hombres en edad de trabajar <REVISAR !!!>		
	# de mujeres en edad de trabajar <REVISAR !!!>		
	% de mujeres que trabajan remuneradamente (ocupación) <REVISAR !!!>		
	# de hombres de la fuerza de trabajo emergente que actualmente estudia		
	# de mujeres de la fuerza de trabajo emergente que actualmente estudia		
	Tasa de embarazos en adolescentes (PN) (__ mujeres de 13 a 21 años)		
	# de madres solteras/ hogares	27.00	12.92 %
Meta 5	# de niñ@s menores o iguales a 4 años		
Meta 5	# de niñ@s muertos menores de 5 años en el 20___		
Meta 5	Tasa de mortalidad infantil en menores de 5 años		
Meta 5	Total de niñ@s / niñas nacidos en el 20___	76.00	
Meta 5	% de partos atendidos por enfermeras	0.00	0.00 %
Meta 5	% de partos atendidos por parteras	0.00	0.00 %
Meta 5	% de partos atendidos por médicos		
Meta 5	% de partos atendidos por ella sola		
Meta 5	% de partos atendidos por el marido		
Meta 5	% de partos atendidos por otra persona		

Tematica y Objetivos	Indicador	Valor	%
Meta 5	Tasa de desnutrición menores de 5 años (censo base 2001)		
Meta 6	# de madres murieron antes, durante o postparto en el 20_	0.00	0.00 %
Meta 6	Tasa de mortalidad materna por mil partos atendidos		
	# no de personas se enfermaron de paludismo durante el 20__	0.00	0.00 %
	# no de personas se enfermaron de dengue clasico durante el 20__	2.00	16.67 %
	# no de personas se enfermaron de IRAS durante el 20__		
	# no de personas se enfermaron de dengue hemorragico durante el 20__	1.00	8.33 %
	# no de personas se enfermaron de chagas durante el 20__	1.00	8.33 %
	# no de personas se enfermaron de tuberculosis durante el 20__		
	# no de personas se enfermaron de alcoholismo durante el 20__	0.00	0.00 %
	# no de personas se enfermaron de cancer durante el 20__		
	# no de personas se enfermaron de diarreas durante el 20__	0.00	0.00 %
	# no de personas se enfermaron de la piel durante el 20__	0.00	0.00 %
	# no de personas se enfermaron de otra categoria durante el 20__	2.00	16.67 %
	# no niñ@os con discapacidad durante el 20__		
	# viviendas con agua de pozo propio	0.00	0.00 %
	# viviendas con agua de acueducto	160.00	98.16 %
	# viviendas con agua de rio o quebrada	0.00	0.00 %
	# viviendas con servicio sanitario	124.00	76.07 %
	# viviendas con Letrinas	161.00	98.77 %
	# viviendas con Letrinas y las Utilizan	161.00	98.77 %
	# viviendas con Recoleccion de basura	8.00	4.91 %
	# viviendas con Aseo de Calles	3.00	1.84 %
	# viviendas con Energia Electrica Domiciliar	37.00	22.70 %
Vivienda	# total de edificaciones en el municipio		
	# de edificaciones publicas y privadas		
	# de viviendas		
	# de viviendas desocupadas		
	# de viviendas ocupadas		

Tematica y Objetivos	Indicador	Valor	%
	# familias con vivienda propia y pagada	147.00	90.18 %
	# viviendas propias pagando	0.00	0.00 %
	# viviendas alquiladas	10.00	6.13 %
	# viviendas prestadas o cedidas	6.00	3.68 %
Condiciones de la vivienda	# viviendas buen estado	101.00	61.96 %
Condiciones de la vivienda	# viviendas condiciones regulares	60.00	36.81 %
Condiciones de la vivienda	# viviendas mal estado	2.00	1.23 %
Condiciones de la vivienda	# viviendas sin Repello	102.00	62.58 %
Condiciones de la vivienda	# viviendas con piso de tierra	122.00	74.85 %
Condiciones de la vivienda	# viviendas sin cielo falso	100.00	61.35 %
Condiciones de la vivienda	# viviendas techo mal estado	103.00	63.19 %
Condiciones de la vivienda	# viviendas con problemas estructurales	101.00	61.96 %
Condiciones de la vivienda	# viviendas sin ningun problema	122.00	74.85 %
Condiciones de la vivienda	# viviendas con una pieza	45.00	27.61 %
Condiciones de la vivienda	# viviendas con dos piezas	95.00	58.28 %
Condiciones de la vivienda	# viviendas con tres piezas	15.00	9.20 %
Condiciones de la vivienda	# viviendas con cuatro piezas	43.00	26.38 %
Condiciones de la vivienda	# viviendas con cinco piezas	21.00	12.88 %
Condiciones de la vivienda	# viviendas con seis piezas	13.00	7.98 %
Viviendas con baños	# viviendas con cero baños	4.00	2.45 %
Viviendas con baños	# viviendas con un baño	157.00	96.32 %
Viviendas con baños	# viviendas con dos banos	2.00	1.23 %
Viviendas con baños	# viviendas 3 baños o mas	0.00	0.00 %
# familias por vivienda	# viviendas con una familia	160.00	98.16 %
# familias por vivienda	# viviendas con dos familias	2.00	1.23 %
# familias por vivienda	# viviendas con tres familias	1.00	0.61 %
Consumo energetico para cocinar	# viviendas que utilizan electricidad para cocinar	116.00	71.17 %
Consumo energetico para cocinar	# viviendas que utilizan gas volatil para cocinar	100.00	61.35 %
Consumo energetico para cocinar	# viviendas que utilizan kerosen para cocinar	101.00	61.96 %

Tematica y Objetivos	Indicador	Valor	%
Consumo energetico para cocinar	# viviendas que utilizan leña para cocinar	159.00	97.55 %
Consumo energetico para cocinar	# viviendas que utilizan ecofogon para cocinar	101.00	61.96 %
# de dormitorios	# viviendas que tienen una pieza como dormitorio	45.00	27.61 %
Condiciones de la vivienda	# viviendas que tienen dos piezas como dormitorio	95.00	58.28 %
Condiciones de la vivienda	# viviendas que tienen tres piezas como dormitorio	15.00	9.20 %
Condiciones de la vivienda	# viviendas que tienen cuatro piezas como dormitorio	8.00	4.91 %
Participacion	# de hogares donde los hombres participan en organizaciones(mayores	31.00	19.02 %
Participacion	# de hogares donde las mujeres participan en organizaciones(mayores 18	17.00	10.43 %
Participacion	# de hogares donde participa solo un hombre	31.00	19.02 %
Participacion	# de hogares donde participan dos o mas hombres	0.00	0.00 %
Participacion	# de hogares donde participa una sola mujer	17.00	10.43 %
Participacion	# de hogares donde participan dos mujeres	0.00	0.00 %
Participacion	# de hogares donde participan tres o mas mujeres	0.00	0.00 %

Indicadores de Linea Base

Departamento EL PARAISO
Codigo Municipio 0715
Nombre del Municipio Teupasenti

Nombre EL PASTOREO
Codigo
Tipo Comunidad: Barrio

Total Encuestas: 20

Tematica y Objetivos	Indicador	Valor	%
Datos Generales sobre poblacion	Población total	68.00	
Datos Generales sobre poblacion	Población femenina	26.00	38.24 %
Datos Generales sobre poblacion	Población masculina	42.00	61.76 %
Datos Generales sobre poblacion	Promedio de personas por vivienda	3.40	
Datos Generales sobre poblacion	Población menor de 5 años		
Datos Generales sobre poblacion	Población ubicada en el rango de 5 a 12 años		
Datos Generales sobre poblacion	Población ubicada en el rango de 13 a 18 años	9.00	13.24 %
Datos Generales sobre poblacion	Población ubicada en el rango de 19 a 30 años		
Datos Generales sobre poblacion	Población ubicada en el rango de 31 a 50 años		
Datos Generales sobre poblacion	Población ubicada en el rango de 51 años y más		
Fuerza de Trabajo	Poblacion en edad de Trabajar (PET)	52.00	76.47 %
Fuerza de Trabajo	Poblacion Economicamente Activa (PEA)	27.00	51.92 %
Fuerza de Trabajo	Poblacion Economicamente Inactiva(PEI)	25.00	48.08 %
Fuerza de Trabajo	Tasa de desempleao año pasado		
Meta 1	Total hogares con ingresos diario per cápita menor a $ 1.00	14.00	70.00 %
Meta 1	Total hogares con ingresos diario per cápita de $ 1.00 a 2.00	1.00	5.00 %
Meta 1	Total hogares con ingresos diario per cápita mayor a $ 2.00	5.00	25.00 %
Meta 1	Tasa de pobreza segun censo poblacion y vivienda		
Meta 1	Tasa de pobrza extrema segun censo 2001		
Meta 2	Total hogares que los ingresos les ajusta para alimentarse los 3 tiempos	20.00	100.00 %
Meta 2	Total hogares que los ingresos les ajusta para alimentarse los 2 tiempos	0.00	0.00 %
Ingresos por remesas	# Hogares que reciben remesas	0.00	0.00 %
Ingresos por remesas	# Hogares que reciben remesas menos de Lps. 1000.00	0.00	
Ingresos por remesas	# Hogares que reciben remesas de Lps. 1001.00 a 2000	0.00	
Ingresos por remesas	# Hogares que reciben remesas de Lps. 2001.00 en adelante	0.00	

Tematica y Objetivos	Indicador	Valor	%
Familias Trabajan la tierra y producen	# hogares que trabajan por cuenta propia la tierra	20.00	100.00 %
Familias Trabajan la tierra y producen	# hogares trabajan tierra totalmente pagada	20.00	100.00 %
Familias Trabajan la tierra y producen	# hogares trabajan tierra propia pagando	0.00	0.00 %
Familias Trabajan la tierra y producen	# hogares trabajan en tierra alquilada y prestada	0.00	0.00 %
Familias Trabajan la tierra y producen	# hogares trabajan en tierra en litigio y comunal	0.00	0.00 %
Familias Trabajan la tierra y producen	# hogares que no tiene tierra	0.00	0.00 %
Familias Trabajan la tierra y producen	# hogares que producen alimento	20.00	100.00 %
Familias Trabajan la tierra y producen	# hogares que producen alimento para autoconsumo	20.00	100.00 %
Personas Trabajan la tierra por familia	# viviendas donde trabaja una persona por familia	16.00	80.00 %
Personas Trabajan la tierra por familia	# viviendas donde trabajan dos persona por familia	1.00	5.00 %
Personas Trabajan la tierra por familia	# viviendas donde trabajan tres personas por familia	3.00	15.00 %
Personas Trabajan la tierra por familia	# viviendas donde trabajan 4 o más personas por familia	0.00	0.00 %
Datos Generales sobre poblacion	# de niñ@s en edad de estudiar	30.00	44.12 %
Datos Generales sobre poblacion	# de niñ@s en edad escolar que actualmente estudian	13.00	43.33 %
Datos Generales sobre poblacion	niñ@s en edad escolar que actualmente no estudian	17.00	56.67 %
Datos Generales sobre poblacion	# de niñ@s en edad de estudiar del sexo femenino	0.00	0.00 %
Datos Generales sobre poblacion	# de niñ@s en edad de estudiar del sexo masculino	0.00	0.00 %
Datos Generales sobre poblacion	# de niñ@s que actualmente estudian del sexo masculino	0.00	0.00 %
Datos Generales sobre poblacion	# de niñ@s que actualmente estudian del sexo femenino	0.00	0.00 %
Meta 3	# de niñ@s en edad preescolar (de 5 a 6 años)	3.00	10.00 %
Meta 3	# de niñ@s que están estudiando preescolar	0.00	0.00 %
	# de niñ@s en edad de estudiar primaria (7 a 12 años)	11.00	36.67 %
	# de niñ@s que estudian primaria	10.00	90.91 %
	# de niñ@s en edad de estudiar plan básico (13 a 15 años)	7.00	23.33 %
	# de niñ@s que actualmente cursan plan básico	0.00	0.00 %
Estudios diversificados	# de niñ@s en edad de estudiar diversificado (16 a 18 años)	2.00	6.67 %
Estudios diversificados	# de niñ@s que actualmente cursan diversificado	0.00	0.00 %
Estudios diversificados	# de niñ@s en edad de estudiar universidad (19 a 23 años)	7.00	23.33 %
Estudios diversificados	# jóvenes que actualmente estudian en la universidad	0.00	0.00 %

Tematica y Objetivos	Indicador	Valor	%
	Población que representa fuerza de trabajo emergente (13 a 18 años)	9.00	30.00 %
	Población fuerza de trabajo emergente que actualmente estudia en la	0.00	0.00 %
	total niñ@s en edad preescolar (de 5 a 6 años)	0.00	
	# de niñ@s que están estudiando preescolar	0.00	
	# de niños que estudian preescolar	0.00	
	Total niñ@s que estudian primaria	13.00	
	# de niños que estudian primaria	0.00	0.00 %
	# de niñas que estudian primaria	0.00	0.00 %
Estudios diversificados	Total niñ@s que estudian secundaria	0.00	
Estudios diversificados	# de niños que estudian secundaria	0.00	
Estudios diversificados	# de niñas que estudian secundaria	0.00	
Estudios diversificados	# de hombres en edad de trabajar <REVISAR !!!>		
	# de mujeres en edad de trabajar <REVISAR !!!>		
	% de mujeres que trabajan remuneradamente (ocupación) <REVISAR !!!>		
	# de hombres de la fuerza de trabajo emergente que actualmente estudia		
	# de mujeres de la fuerza de trabajo emergente que actualmente estudia		
	Tasa de embarazos en adolescentes (PN) (__ mujeres de 13 a 21 años)		
	# de madres solteras/ hogares	0.00	0.00 %
Meta 5	# de niñ@s menores o iguales a 4 años		
Meta 5	# de niñ@s muertos menores de 5 años en el 20___		
Meta 5	Tasa de mortalidad infantil en menores de 5 años		
Meta 5	Total de niñ@s / niñas nacidos en el 20___	0.00	
Meta 5	% de partos atendidos por enfermeras	0.00	
Meta 5	% de partos atendidos por parteras	0.00	
Meta 5	% de partos atendidos por médicos		
Meta 5	% de partos atendidos por ella sola		
Meta 5	% de partos atendidos por el marido		
Meta 5	% de partos atendidos por otra persona		
Meta 5	Tasa de desnutrición menores de 5 años (censo base 2001)		

Tematica y Objetivos	Indicador	Valor	%
Meta 6	# de madres murieron antes, durante o postparto en el 20_	0.00	0.00 %
Meta 6	Tasa de mortalidad materna por mil partos atendidos		
	# no de personas se enfermaron de paludismo durante el 20__	0.00	0.00 %
	# no de personas se enfermaron de dengue clasico durante el 20__	0.00	0.00 %
	# no de personas se enfermaron de IRAS durante el 20__		
	# no de personas se enfermaron de dengue hemorragico durante el 20__	0.00	0.00 %
	# no de personas se enfermaron de chagas durante el 20__	0.00	0.00 %
	# no de personas se enfermaron de tuberculosis durante el 20__		
	# no de personas se enfermaron de alcoholismo durante el 20__	0.00	0.00 %
	# no de personas se enfermaron de cancer durante el 20__		
	# no de personas se enfermaron de diarreas durante el 20__	0.00	0.00 %
	# no de personas se enfermaron de la piel durante el 20__	0.00	0.00 %
	# no de personas se enfermaron de otra categoria durante el 20__	4.00	100.00 %
	# no niñ@os con discapacidad durante el 20__		
	# viviendas con agua de pozo propio	0.00	0.00 %
	# viviendas con agua de acueducto	20.00	100.00 %
	# viviendas con agua de rio o quebrada	0.00	0.00 %
	# viviendas con servicio sanitario	20.00	100.00 %
	# viviendas con Letrinas	20.00	100.00 %
	# viviendas con Letrinas y las Utilizan	20.00	100.00 %
	# viviendas con Recoleccion de basura	0.00	0.00 %
	# viviendas con Aseo de Calles	0.00	0.00 %
	# viviendas con Energia Electrica Domiciliar	1.00	5.00 %
Vivienda	# total de edificaciones en el municipio		
	# de edificaciones publicas y privadas		
	# de viviendas		
	# de viviendas desocupadas		
	# de viviendas ocupadas		
	# familias con vivienda propia y pagada	20.00	100.00 %

Tematica y Objetivos	Indicador	Valor	%
	# viviendas propias pagando	0.00	0.00 %
	# viviendas alquiladas	0.00	0.00 %
	# viviendas prestadas o cedidas	0.00	0.00 %
Condiciones de la vivienda	# viviendas buen estado	2.00	10.00 %
Condiciones de la vivienda	# viviendas condiciones regulares	18.00	90.00 %
Condiciones de la vivienda	# viviendas mal estado	0.00	0.00 %
Condiciones de la vivienda	# viviendas sin Repello	20.00	100.00 %
Condiciones de la vivienda	# viviendas con piso de tierra	11.00	55.00 %
Condiciones de la vivienda	# viviendas sin cielo falso	11.00	55.00 %
Condiciones de la vivienda	# viviendas techo mal estado	11.00	55.00 %
Condiciones de la vivienda	# viviendas con problemas estructurales	11.00	55.00 %
Condiciones de la vivienda	# viviendas sin ningun problema	11.00	55.00 %
Condiciones de la vivienda	# viviendas con una pieza	0.00	0.00 %
Condiciones de la vivienda	# viviendas con dos piezas	20.00	100.00 %
Condiciones de la vivienda	# viviendas con tres piezas	0.00	0.00 %
Condiciones de la vivienda	# viviendas con cuatro piezas	2.00	10.00 %
Condiciones de la vivienda	# viviendas con cinco piezas	0.00	0.00 %
Condiciones de la vivienda	# viviendas con seis piezas	0.00	0.00 %
Viviendas con baños	# viviendas con cero baños	0.00	0.00 %
Viviendas con baños	# viviendas con un baño	20.00	100.00 %
Viviendas con baños	# viviendas con dos banos	0.00	0.00 %
Viviendas con baños	# viviendas 3 baños o mas	0.00	0.00 %
# familias por vivienda	# viviendas con una familia	20.00	100.00 %
# familias por vivienda	# viviendas con dos familias	0.00	0.00 %
# familias por vivienda	# viviendas con tres familias	0.00	0.00 %
Consumo energetico para cocinar	# viviendas que utilizan electricidad para cocinar	1.00	5.00 %
Consumo energetico para cocinar	# viviendas que utilizan gas volatil para cocinar	1.00	5.00 %
Consumo energetico para cocinar	# viviendas que utilizan kerosen para cocinar	1.00	5.00 %
Consumo energetico para cocinar	# viviendas que utilizan leña para cocinar	20.00	100.00 %

Tematica y Objetivos	Indicador	Valor	%
Consumo energetico para cocinar	# viviendas que utilizan ecofogon para cocinar	1.00	5.00 %
# de dormitorios	# viviendas que tienen una pieza como dormitorio	0.00	0.00 %
Condiciones de la vivienda	# viviendas que tienen dos piezas como dormitorio	20.00	100.00 %
Condiciones de la vivienda	# viviendas que tienen tres piezas como dormitorio	0.00	0.00 %
Condiciones de la vivienda	# viviendas que tienen cuatro piezas como dormitorio	0.00	0.00 %
Participacion	# de hogares donde los hombres participan en organizaciones(mayores	2.00	10.00 %
Participacion	# de hogares donde las mujeres participan en organizaciones(mayores 18	1.00	5.00 %
Participacion	# de hogares donde participa solo un hombre	2.00	10.00 %
Participacion	# de hogares donde participan dos o mas hombres	0.00	0.00 %
Participacion	# de hogares donde participa una sola mujer	1.00	5.00 %
Participacion	# de hogares donde participan dos mujeres	0.00	0.00 %
Participacion	# de hogares donde participan tres o mas mujeres	0.00	0.00 %

Indicadores de Linea Base

Departamento	EL PARAISO	Nombre	B. EL CAMPO		
Codigo Municipio	0715	Codigo		Total Encuestas:	111
Nombre del Municipio	Teupasenti	Tipo Comunidad:	Barrio		

Tematica y Objetivos	Indicador	Valor	%
Datos Generales sobre poblacion	Población total	414.00	
Datos Generales sobre poblacion	Población femenina	238.00	57.49 %
Datos Generales sobre poblacion	Población masculina	176.00	42.51 %
Datos Generales sobre poblacion	Promedio de personas por vivienda	3.73	
Datos Generales sobre poblacion	Población menor de 5 años		
Datos Generales sobre poblacion	Población ubicada en el rango de 5 a 12 años		
Datos Generales sobre poblacion	Población ubicada en el rango de 13 a 18 años	44.00	10.63 %
Datos Generales sobre poblacion	Población ubicada en el rango de 19 a 30 años		
Datos Generales sobre poblacion	Población ubicada en el rango de 31 a 50 años		
Datos Generales sobre poblacion	Población ubicada en el rango de 51 años y más		
Fuerza de Trabajo	Poblacion en edad de Trabajar (PET)	323.00	78.02 %
Fuerza de Trabajo	Poblacion Economicamente Activa (PEA)	160.00	49.54 %
Fuerza de Trabajo	Poblacion Economicamente Inactiva(PEI)	163.00	50.46 %
Fuerza de Trabajo	Tasa de desempleao año pasado		
Meta 1	Total hogares con ingresos diario per cápita menor a $ 1.00	28.00	25.23 %
Meta 1	Total hogares con ingresos diario per cápita de $ 1.00 a 2.00	33.00	29.73 %
Meta 1	Total hogares con ingresos diario per cápita mayor a $ 2.00	50.00	45.05 %
Meta 1	Tasa de pobreza segun censo poblacion y vivienda		
Meta 1	Tasa de pobrza extrema segun censo 2001		
Meta 2	Total hogares que los ingresos les ajusta para alimentarse los 3 tiempos	110.00	99.10 %
Meta 2	Total hogares que los ingresos les ajusta para alimentarse los 2 tiempos	0.00	0.00 %
Ingresos por remesas	# Hogares que reciben remesas	2.00	1.80 %
Ingresos por remesas	# Hogares que reciben remesas menos de Lps. 1000.00	0.00	0.00 %
Ingresos por remesas	# Hogares que reciben remesas de Lps. 1001.00 a 2000	2.00	100.00 %
Ingresos por remesas	# Hogares que reciben remesas de Lps. 2001.00 en adelante	0.00	0.00 %

Tematica y Objetivos	Indicador	Valor	%
Familias Trabajan la tierra y producen	# hogares que trabajan por cuenta propia la tierra	15.00	13.51 %
Familias Trabajan la tierra y producen	# hogares trabajan tierra totalmente pagada	18.00	16.22 %
Familias Trabajan la tierra y producen	# hogares trabajan tierra propia pagando	0.00	0.00 %
Familias Trabajan la tierra y producen	# hogares trabajan en tierra alquilada y prestada	1.00	0.90 %
Familias Trabajan la tierra y producen	# hogares trabajan en tierra en litigio y comunal	0.00	0.00 %
Familias Trabajan la tierra y producen	# hogares que no tiene tierra	92.00	82.88 %
Familias Trabajan la tierra y producen	# hogares que producen alimento	10.00	66.67 %
Familias Trabajan la tierra y producen	# hogares que producen alimento para autoconsumo	8.00	80.00 %
Personas Trabajan la tierra por familia	# viviendas donde trabaja una persona por familia	69.00	62.73 %
Personas Trabajan la tierra por familia	# viviendas donde trabajan dos persona por familia	32.00	29.09 %
Personas Trabajan la tierra por familia	# viviendas donde trabajan tres personas por familia	9.00	8.18 %
Personas Trabajan la tierra por familia	# viviendas donde trabajan 4 o más personas por familia	0.00	0.00 %
Datos Generales sobre poblacion	# de niñ@s en edad de estudiar	135.00	32.61 %
Datos Generales sobre poblacion	# de niñ@s en edad escolar que actualmente estudian	106.00	78.52 %
Datos Generales sobre poblacion	niñ@s en edad escolar que actualmente no estudian	29.00	21.48 %
Datos Generales sobre poblacion	# de niñ@s en edad de estudiar del sexo femenino	0.00	0.00 %
Datos Generales sobre poblacion	# de niñ@s en edad de estudiar del sexo masculino	0.00	0.00 %
Datos Generales sobre poblacion	# de niñ@s que actualmente estudian del sexo masculino	0.00	0.00 %
Datos Generales sobre poblacion	# de niñ@s que actualmente estudian del sexo femenino	0.00	0.00 %
Meta 3	# de niñ@s en edad preescolar (de 5 a 6 años)	24.00	17.78 %
Meta 3	# de niñ@s que están estudiando preescolar	9.00	37.50 %
	# de niñ@s en edad de estudiar primaria (7 a 12 años)	40.00	29.63 %
	# de niñ@s que estudian primaria	39.00	97.50 %
	# de niñ@s en edad de estudiar plan básico (13 a 15 años)	19.00	14.07 %
	# de niñ@s que actualmente cursan plan básico	12.00	63.16 %
Estudios diversificados	# de niñ@s en edad de estudiar diversificado (16 a 18 años)	24.00	17.78 %
Estudios diversificados	# de niñ@s que actualmente cursan diversificado	5.00	20.83 %
Estudios diversificados	# de niñ@s en edad de estudiar universidad (19 a 23 años)	28.00	20.74 %
Estudios diversificados	# jóvenes que actualmente estudian en la universidad	2.00	7.14 %

Tematica y Objetivos	Indicador	Valor	%
	Población que representa fuerza de trabajo emergente (13 a 18 años)	43.00	31.85 %
	Población fuerza de trabajo emergente que actualmente estudia en la	17.00	12.59 %
	total niñ@s en edad preescolar (de 5 a 6 años)	9.00	
	# de niñ@s que están estudiando preescolar	0.00	0.00 %
	# de niños que estudian preescolar	0.00	0.00 %
	Total niñ@s que estudian primaria	58.00	
	# de niños que estudian primaria	0.00	0.00 %
	# de niñas que estudian primaria	0.00	0.00 %
Estudios diversificados	Total niñ@s que estudian secundaria	36.00	
Estudios diversificados	# de niños que estudian secundaria	0.00	0.00 %
Estudios diversificados	# de niñas que estudian secundaria	0.00	0.00 %
Estudios diversificados	# de hombres en edad de trabajar <REVISAR !!!>		
	# de mujeres en edad de trabajar <REVISAR !!!>		
	% de mujeres que trabajan remuneradamente (ocupación) <REVISAR !!!>		
	# de hombres de la fuerza de trabajo emergente que actualmente estudia		
	# de mujeres de la fuerza de trabajo emergente que actualmente estudia		
	Tasa de embarazos en adolescentes (PN) (__ mujeres de 13 a 21 años)		
	# de madres solteras/ hogares	27.00	18.62 %
Meta 5	# de niñ@s menores o iguales a 4 años		
Meta 5	# de niñ@s muertos menores de 5 años en el 20___		
Meta 5	Tasa de mortalidad infantil en menores de 5 años		
Meta 5	Total de niñ@s / niñas nacidos en el 20___	36.00	
Meta 5	% de partos atendidos por enfermeras	0.00	0.00 %
Meta 5	% de partos atendidos por parteras	0.00	0.00 %
Meta 5	% de partos atendidos por médicos		
Meta 5	% de partos atendidos por ella sola		
Meta 5	% de partos atendidos por el marido		
Meta 5	% de partos atendidos por otra persona		
Meta 5	Tasa de desnutrición menores de 5 años (censo base 2001)		

Tematica y Objetivos	Indicador	Valor	%
Meta 6	# de madres murieron antes, durante o postparto en el 20_	0.00	0.00 %
Meta 6	Tasa de mortalidad materna por mil partos atendidos		
	# no de personas se enfermaron de paludismo durante el 20__	0.00	0.00 %
	# no de personas se enfermaron de dengue clasico durante el 20__	1.00	6.25 %
	# no de personas se enfermaron de IRAS durante el 20__		
	# no de personas se enfermaron de dengue hemorragico durante el 20__	3.00	18.75 %
	# no de personas se enfermaron de chagas durante el 20__	0.00	0.00 %
	# no de personas se enfermaron de tuberculosis durante el 20__		
	# no de personas se enfermaron de alcoholismo durante el 20__	0.00	0.00 %
	# no de personas se enfermaron de cancer durante el 20__		
	# no de personas se enfermaron de diarreas durante el 20__	4.00	25.00 %
	# no de personas se enfermaron de la piel durante el 20__	3.00	18.75 %
	# no de personas se enfermaron de otra categoria durante el 20__	1.00	6.25 %
	# no niñ@os con discapacidad durante el 20__		
	# viviendas con agua de pozo propio	0.00	0.00 %
	# viviendas con agua de acueducto	110.00	99.10 %
	# viviendas con agua de rio o quebrada	0.00	0.00 %
	# viviendas con servicio sanitario	98.00	88.29 %
	# viviendas con Letrinas	90.00	81.08 %
	# viviendas con Letrinas y las Utilizan	89.00	80.18 %
	# viviendas con Recoleccion de basura	13.00	11.71 %
	# viviendas con Aseo de Calles	0.00	0.00 %
	# viviendas con Energia Electrica Domiciliar	59.00	53.15 %
Vivienda	# total de edificaciones en el municipio		
	# de edificaciones publicas y privadas		
	# de viviendas		
	# de viviendas desocupadas		
	# de viviendas ocupadas		
	# familias con vivienda propia y pagada	104.00	93.69 %

Tematica y Objetivos	Indicador	Valor	%
	# viviendas propias pagando	0.00	0.00 %
	# viviendas alquiladas	5.00	4.50 %
	# viviendas prestadas o cedidas	2.00	1.80 %
Condiciones de la vivienda	# viviendas buen estado	72.00	64.86 %
Condiciones de la vivienda	# viviendas condiciones regulares	33.00	29.73 %
Condiciones de la vivienda	# viviendas mal estado	6.00	5.41 %
Condiciones de la vivienda	# viviendas sin Repello	18.00	16.22 %
Condiciones de la vivienda	# viviendas con piso de tierra	81.00	72.97 %
Condiciones de la vivienda	# viviendas sin cielo falso	17.00	15.32 %
Condiciones de la vivienda	# viviendas techo mal estado	25.00	22.52 %
Condiciones de la vivienda	# viviendas con problemas estructurales	19.00	17.12 %
Condiciones de la vivienda	# viviendas sin ningun problema	81.00	72.97 %
Condiciones de la vivienda	# viviendas con una pieza	29.00	26.13 %
Condiciones de la vivienda	# viviendas con dos piezas	61.00	54.95 %
Condiciones de la vivienda	# viviendas con tres piezas	16.00	14.41 %
Condiciones de la vivienda	# viviendas con cuatro piezas	49.00	44.14 %
Condiciones de la vivienda	# viviendas con cinco piezas	13.00	11.71 %
Condiciones de la vivienda	# viviendas con seis piezas	12.00	10.81 %
Viviendas con baños	# viviendas con cero baños	1.00	0.90 %
Viviendas con baños	# viviendas con un baño	102.00	91.89 %
Viviendas con baños	# viviendas con dos banos	6.00	5.41 %
Viviendas con baños	# viviendas 3 baños o mas	2.00	1.80 %
# familias por vivienda	# viviendas con una familia	100.00	90.09 %
# familias por vivienda	# viviendas con dos familias	10.00	9.01 %
# familias por vivienda	# viviendas con tres familias	1.00	0.90 %
Consumo energetico para cocinar	# viviendas que utilizan electricidad para cocinar	91.00	81.98 %
Consumo energetico para cocinar	# viviendas que utilizan gas volatil para cocinar	32.00	28.83 %
Consumo energetico para cocinar	# viviendas que utilizan kerosen para cocinar	30.00	27.03 %
Consumo energetico para cocinar	# viviendas que utilizan leña para cocinar	107.00	96.40 %

Tematica y Objetivos	Indicador	Valor	%
Consumo energetico para cocinar	# viviendas que utilizan ecofogon para cocinar	31.00	27.93 %
# de dormitorios	# viviendas que tienen una pieza como dormitorio	29.00	26.13 %
Condiciones de la vivienda	# viviendas que tienen dos piezas como dormitorio	61.00	54.95 %
Condiciones de la vivienda	# viviendas que tienen tres piezas como dormitorio	16.00	14.41 %
Condiciones de la vivienda	# viviendas que tienen cuatro piezas como dormitorio	5.00	4.50 %
Participacion	# de hogares donde los hombres participan en organizaciones(mayores	6.00	5.41 %
Participacion	# de hogares donde las mujeres participan en organizaciones(mayores 18	6.00	5.41 %
Participacion	# de hogares donde participa solo un hombre	6.00	5.41 %
Participacion	# de hogares donde participan dos o mas hombres	0.00	0.00 %
Participacion	# de hogares donde participa una sola mujer	6.00	5.41 %
Participacion	# de hogares donde participan dos mujeres	0.00	0.00 %
Participacion	# de hogares donde participan tres o mas mujeres	0.00	0.00 %

Bo. El Guanacaste, Tenpasenti

# de la Viv.	Nombre del jefe de familia	Ocupado	Desocupado	Edif. Público/ Negocio	Estado de la Vivienda B	R	M
01	Juan Moreno	x				x	
02	Aidilia Valladares	x			x		
03	Antonio Martínez	x			x		
04	Wilmer Armando Pineda Ramos	x				x	
05	Santos Tiburcio Amador	x				x	
06	Mely Yamara Rodríguez	x				x	
07	Jorge Arias Andrades	x				x	
08	Roque Jacinto Andrades	x				x	
09	Francisco Urbina	x				x	
10	Reina García Amador	x				x	
11	Fidelia Amador	x				x	
12	Oscar Morgan	x			x		
13	Nidia Valladares	x			x		
14	Santos Alejo Morgan	x			x		
15	Angela Ramos	x				x	
16	Francisco Murillo	x			x		
17	Gregoria Murillo	x			x		
18	Jorge Ramírez	x			x		
19	Camilo Escoto López	x			x		
20	Filberto Rodríguez	x			x		
21	Presentación López	x				x	
22	Nelson Arias Escoto	x				x	
		22	00	00	11	11	00

Bo. El Guanacaste, Tenpasenti

# de la Viv.	Nombre del jefe de familia	Ocupado	Desocupado	Edif. Público/ Negocio	Estado de la Vivienda B	R	M
23	Ronald Alejo Matamoros	x			x		
24	Emerson Franco	x			x		
25	Erlin Ramírez	x			x		
26	Ma. Inocente Castellanos	x			x		
27	Reina Benevenida López	x			x		
28	Santos Benedicto López	x			x		
29	Luis Andrés Suazo	x			x		
30	Cesar Tzarcía	x			x		
31	Elsy Marina Tzarcía Amaya	x				x	
32	Luis Armando Morales	x			x		
33	Carlos Contreras	x			x		
34	Vicente López	x				x	
35	Balbetana Rodríguez	x			x		
36	Victor Contreras	x				x	
37	José Mejía	x			x		
38	Henry Armando Escoto y Amaya	x			x		
39	Jorge Salgado	x				x	
40	Virgilio Velásquez	x			x		
41	Julio Mendiraga	x				x	
42	Carlos Roberto Pineda	x				x	
43	Lenin Escoto y	x				x	
44	Nelson Martín Pineda Vásquez	x				x	
		22	00	00	15	07	00

Bo. El Guavacaste, Tupasenti

# de la Viv.	Nombre del jefe de familia	Ocupado	Desocupado	Edif. Público/ Negocio	Estado de la Vivienda B	R	M
45	Sari Pouce	x			x		
46	Saime Pineda	x			x		
47	David Ramos	x				x	
48	Sergio Amaya	x				x	
49	Fransisco Cerrato	x				x	
50	Nelson Pineda	x				x	
51	Pedro Arturo Cáceres	x				x	
52	Junior Cáceres	x				x	
53	Felipe Salinas	x			x		
54	Carlos Orlando Maradiaga	x			x		
55	Marco Antonio Galo	x			x		
56	Alejis Salgado Amaya	x				x	
57	Noe Isaccar Soto Alvarez	x				x	
58	Dani Orlando Castro Escobar	x				x	
59	Roger Fernando Leal	x				x	
60	Nicolás Medina	x				x	
61	Sulisa Valladares	x			x		
62	Martina Rodríguez	x			x		
63	Noe Salinas	x				x	
64	Olga Amador	x				x	
65	Sujey Herrera	x					x
66	Dilcia Mendoza Padilla	x					x
		22	00	00	07	14	01

Bo. el Guavacaste, Tupasenti

# de la Viv.	Nombre del jefe de familia	Ocupado	Desocupado	Edif. Público/ Negocio	Estado de la Vivienda B	R	M
67	Alvaro Gustavo Zavala	x				x	
68	Cipriano Avila Soto	x				x	
		02	00	00	00	02	00

Total → 68 00 00 33 32 01

Cuadro Resumen.

Descripción Edificación	#
Vivienda Ocupada	68
Vivienda Desocupada	00
Iglesias.	00
Centro Comunal.	00
Escuelas	00
Finder.	00
Cesar	00
Negocios	05
Edificio Gubernamental	01
Total.	74

BARRIO EL PASTOREO

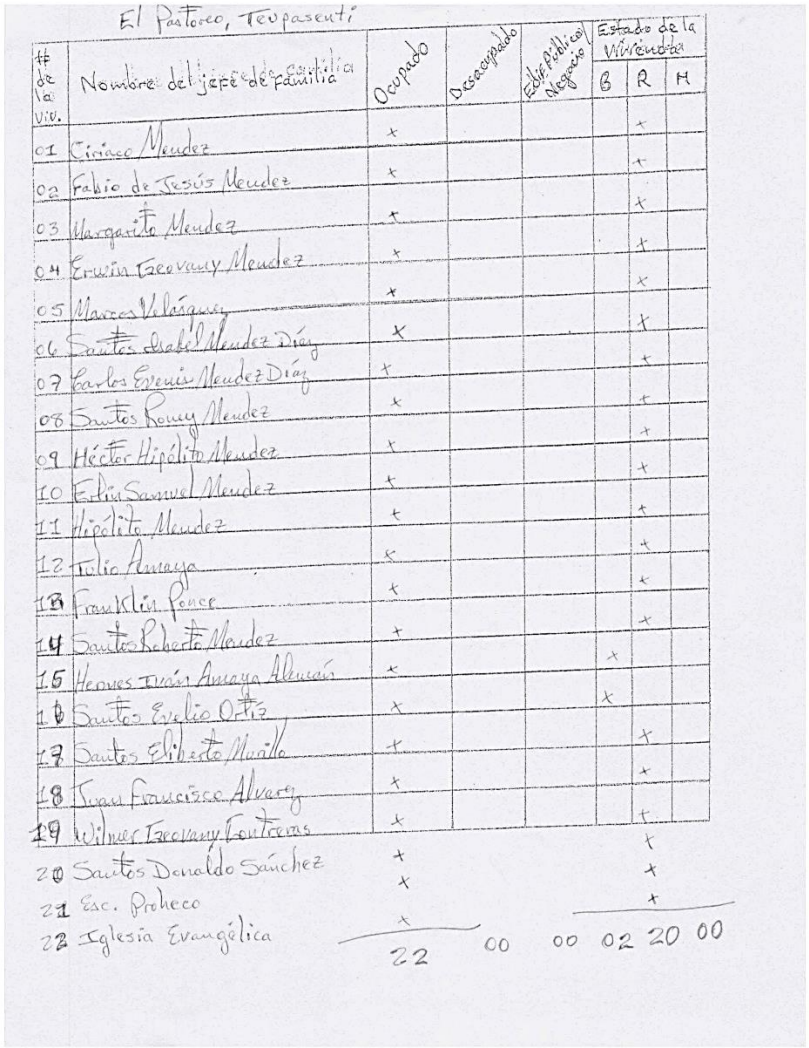

El Pastoreo, Tevpasenti

# de la Viv.	Nombre del jefe de familia	Ocupado	Desocupado	Edif. Público/ Negocio	Estado de la Vivienda		
					B	R	M
01	Cirino Mendez	x				x	
02	Fabio de Jesús Mendez	x				x	
03	Margarita Mendez	x				x	
04	Erwin Teovany Mendez	x				x	
05	Marcos Velásquez	x				x	
06	Santos Asabel Mendez Díaz	x				x	
07	Carlos Erwin Mendez Díaz	x				x	
08	Santos Romy Mendez	x				x	
09	Héctor Hipólito Mendez	x				x	
10	Erlin Samuel Mendez	x				x	
11	Hipólito Mendez	x				x	
12	Julio Amaya	x				x	
13	Franklin Ponce	x				x	
14	Santos Roberto Mendez	x				x	
15	Heroes Erwin Amaya Alvarez	x			x		
16	Santos Evelio Ortiz	x			x		
17	Santos Filiberto Murillo	x				x	
18	Juan Francisco Alvarez	x				x	
19	Wilmer Teovany Contreras	x				x	
20	Santos Donaldo Sánchez	x				x	
21	Esc. Proheco	x				x	
22	Iglesia Evangélica	x				x	
		22	00	00	02	20	00

Cuadro Resumen.

Descripción Edificación	#
Vivienda Ocupada	20
Vivienda Desocupada	00
Iglesias.	01
Centro Comunal.	00
Escuelas	01
Finder.	00
Cesar	00
Negocios	01
Edificio Gubernamental	00
	23.

-

BARRIO EL CAMPO

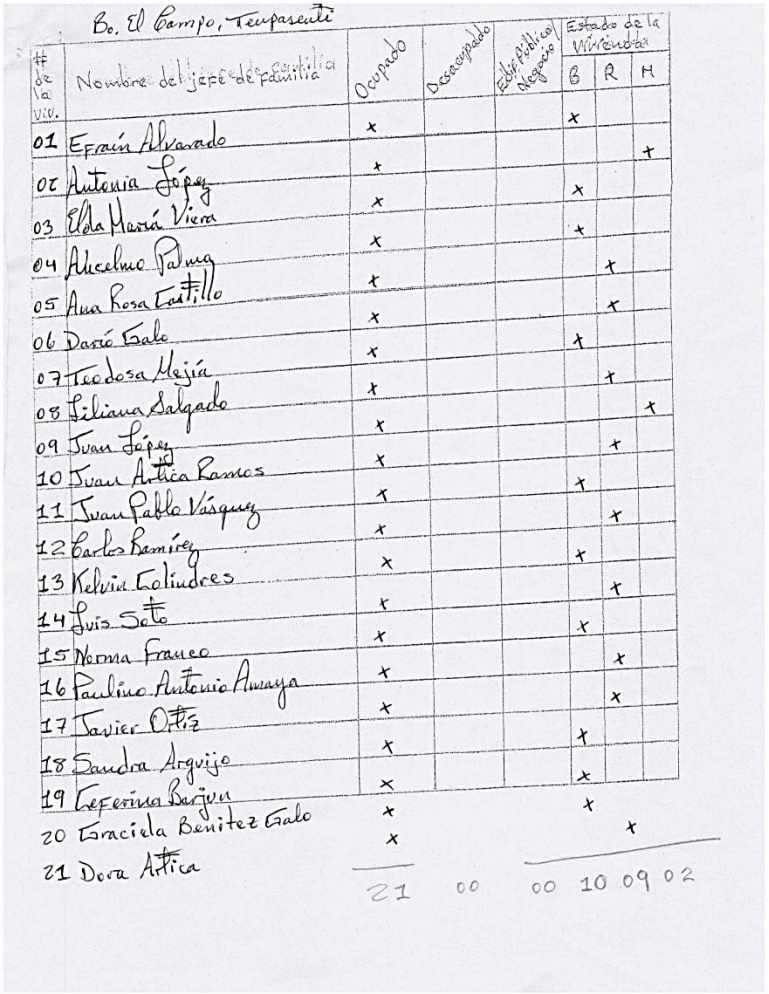

Bo. El Campo, Tenasenti

# de la Viv.	Nombre del jefe de familia	Ocupado	Desocupado	Edificio Público o Negocio	Estado de la Vivienda B	R	M
01	Efraín Alvarado	x			x		
02	Antonia López	x					x
03	Elda María Vieza	x			x		
04	Abdelmo Palma	x			x		
05	Ana Rosa Castillo	x				x	
06	Dario Galo	x				x	
07	Teodosa Mejía	x			x		
08	Liliana Salgado	x				x	
09	Juan López	x					x
10	Juan Attica Ramos	x				x	
11	Juan Pablo Vásquez	x			x		
12	Carlos Ramírez	x				x	
13	Kelvin Golindres	x			x		
14	Luis Soto	x				x	
15	Norma Franco	x			x		
16	Paulino Antonio Amaya	x				x	
17	Javier Ortiz	x				x	
18	Sandra Argüijo	x			x		
19	Geferina Barjun	x			x		
20	Graciela Benitez Galo	x				x	
21	Dora Attica	x					
		21	00	00	10	09	02

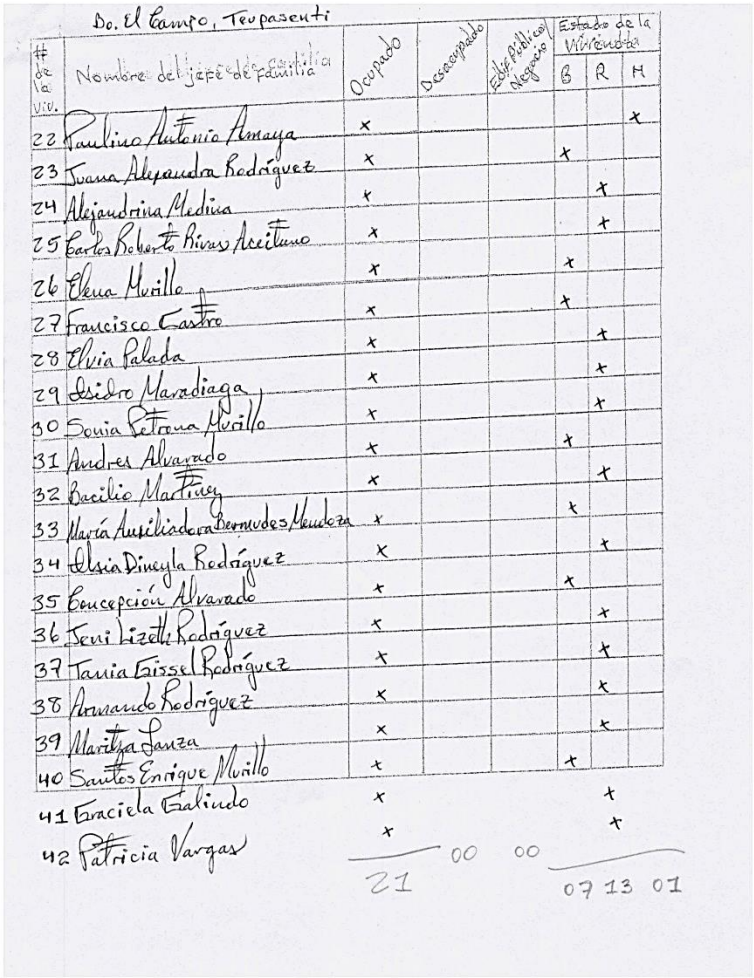

Bo. El Campo, Tenasenti

# de la Viv.	Nombre del jefe de familia	Ocupado	Desocupado	Edificio Público o Negocio	Estado de la Vivienda B	R	M
22	Paulino Antonio Amaya	x					x
23	Juana Alejandra Rodríguez	x			x		
24	Alejandrina Medina	x				x	
25	Carlos Roberto Rivas Aceituno	x				x	
26	Elena Murillo	x			x		
27	Francisco Castro	x			x		
28	Elvia Salada	x				x	
29	Isidro Maradiaga	x				x	
30	Sonia Petrona Murillo	x				x	
31	Andres Alvarado	x			x		
32	Basilio Martinez	x				x	
33	María Auxiliadora Bermudez Mendoza	x			x		
34	Elsia Dinayla Rodríguez	x				x	
35	Concepción Alvarado	x			x		
36	Seni Lizeth Rodríguez	x				x	
37	Tania Eissel Rodríguez	x				x	
38	Armando Rodríguez	x				x	
39	Maritza Lanza	x				x	
40	Santos Enrique Murillo	x			x		
41	Graciela Galindo	x				x	
42	Patricia Vargas	x				x	
		21	00	00	07	13	01

-

Bo. El Campo, Tenasenti

# de la Viv.	Nombre del jefe de familia	Ocupado	Desocupado	Edif. Público Negocio	Estado de la Vivienda B	R	M
43	María Sonia Avila Pena	x				x	
44	Paulino Antonio Amaya Pineda	x			x		
45	Cayetana Ramos	x			x		
46	Santos Domingo Avila	x			x		
47	Arcadio Velásquez Elías	x				x	
48	Antonio Maradiaga	x			x		
49	Alba Leticia Maradiaga Perea	x			x		
50	Marta Aida Rodríguez	x				x	
51	Raúl Soto Ortiz	x			x		
52	Elvia Luisa Murillo	x			x		
53	Merida Ramena Vega	x				x	
54	Lorena Gomez	x			x		
55	Angela Rosales	x				x	
56	Armando Murillo	x				x	
57	Gisela Rodríguez	x				x	
58	Leandra Duarte	x					x
59	Jorge Arturo Mendoza	x				x	
60	Virginia Murillo	x					x
61	Modesta Arias	x				x	
62	Filiberto Rivas Calero	x					x
63	Magdalena Avila Castro	x				x	
		21	00	00	08	10	03

Bo. El Campo, Tenasenti

# de la Viv.	Nombre del jefe de familia	Ocupado	Desocupado	Edif. Público Negocio	Estado de la Vivienda B	R	M
64	Berta Murillo	x				x	
65	Santos Guillermo Rodríguez	x				x	
66	Nuria Rodríguez	x				x	
67	Juan Ramon Colindres	x				x	
68	Bayron David Artica	x			x		
69	María del Rosario Silvas Flores	x			x		
70	Catalino Sánchez	x					x
71	José Heriberto Ramírez	x			x		
72	Carolina Garcia	x				x	
73	Reina Margarita Murillo	x				x	
74	Pablo Artica	x			x		
75	Wilmer Alvarado	x				x	
76	Mirna Franco	x				x	
77	Claudida Rosa López Velásquez	x				x	
78	Luis Ernesto Lobo Palma	x					x
79	Marta Lidia Ramírez	x					x
80	Carlos Alexis Vega	x				x	
81	Santos Avila	x				x	
82	Roque Ismael Maradiaga	x			x		
83	Miguel Angel Gutierrez Amaya	x				x	
84	Carlos Barjas	x				x	
		21	00	00	07	11	03

Bo. El Campo, Tevpasenti

# de la Viv.	Nombre del jefe de familia	Ocupado	Desocupado	Edif. Público / Negocio	Estado de la Vivienda B	R	M
85	Romaní Jacuel Perea Morgan	x			x		
86	Francisca Rodríguez	x					x
		02	00	00	01	00	01

Cuadro Resumen.

Descripción Edificación	#
Vivienda Ocupada.	709
Vivienda Desocupada.	00
Iglesias.	00
Centro Comunal.	00
Escuelas	00
Kinder.	00
Cesar	00
Negocios	03
Edificio Gubernamental.	00
Total ⟶	712.

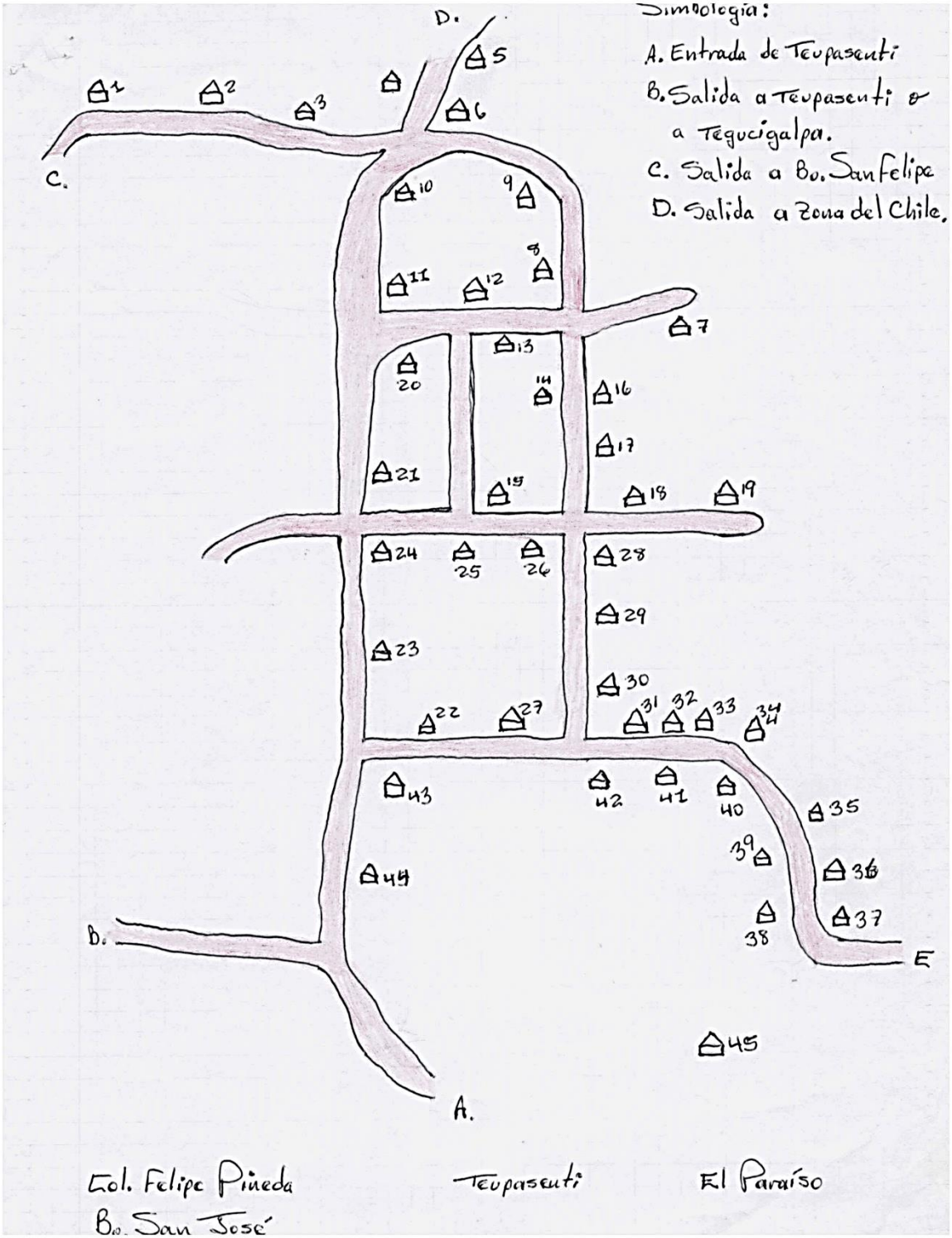
Simbología:
A. Entrada de Teupasenti
B. Salida a Teupasenti o a Tegucigalpa.
C. Salida a Bo. San Felipe
D. Salida a Zona del Chile.
D.
C.
B.
A.
E
Col. Felipe Pineda
Bo. San José
Teupasenti
El Paraíso

Indicadores de Linea Base

Departamento	EL PARAISO	Nombre	Felipe Pineda		
Codigo Municipio	0715	Codigo		Total Encuestas:	54
Nombre del Municipio	Teupasenti	Tipo Comunidad:	Colonia		

Tematica y Objetivos	Indicador	Valor	%
Datos Generales sobre poblacion	Población total	276.00	
Datos Generales sobre poblacion	Población femenina	132.00	47.83 %
Datos Generales sobre poblacion	Población masculina	144.00	52.17 %
Datos Generales sobre poblacion	Promedio de personas por vivienda	5.11	
Datos Generales sobre poblacion	Población menor de 5 años		
Datos Generales sobre poblacion	Población ubicada en el rango de 5 a 12 años		
Datos Generales sobre poblacion	Población ubicada en el rango de 13 a 18 años	37.00	13.41 %
Datos Generales sobre poblacion	Población ubicada en el rango de 19 a 30 años		
Datos Generales sobre poblacion	Población ubicada en el rango de 31 a 50 años		
Datos Generales sobre poblacion	Población ubicada en el rango de 51 años y más		
Fuerza de Trabajo	Poblacion en edad de Trabajar (PET)	198.00	71.74 %
Fuerza de Trabajo	Poblacion Economicamente Activa (PEA)	82.00	41.41 %
Fuerza de Trabajo	Poblacion Economicamente Inactiva(PEI)	116.00	58.59 %
Fuerza de Trabajo	Tasa de desempleao año pasado		
Meta 1	Total hogares con ingresos diario per cápita menor a $ 1.00	33.00	61.11 %
Meta 1	Total hogares con ingresos diario per cápita de $ 1.00 a 2.00	19.00	35.19 %
Meta 1	Total hogares con ingresos diario per cápita mayor a $ 2.00	2.00	3.70 %
Meta 1	Tasa de pobreza segun censo poblacion y vivienda		
Meta 1	Tasa de pobrza extrema segun censo 2001		
Meta 2	Total hogares que los ingresos les ajusta para alimentarse los 3 tiempos	44.00	81.48 %
Meta 2	Total hogares que los ingresos les ajusta para alimentarse los 2 tiempos	9.00	16.67 %
Meta 2	Total hogares que los ingresos les ajusta para alimentarse los 2 tiempos	0.00	0.00 %
Ingresos por remesas	# Hogares que reciben remesas	1.00	1.85 %
Ingresos por remesas	# Hogares que reciben remesas menos de Lps. 1000.00	0.00	0.00 %
Ingresos por remesas	# Hogares que reciben remesas de Lps. 1001.00 a 2000	0.00	0.00 %

Tematica y Objetivos	Indicador	Valor	%
Ingresos por remesas	# Hogares que reciben remesas de Lps. 2001.00 en adelante	1.00	100.00 %
Familias Trabajan la tierra y producen	# hogares que trabajan por cuenta propia la tierra	14.00	25.93 %
Familias Trabajan la tierra y producen	# hogares trabajan tierra totalmente pagada	21.00	38.89 %
Familias Trabajan la tierra y producen	# hogares trabajan tierra propia pagando	0.00	0.00 %
Familias Trabajan la tierra y producen	# hogares trabajan en tierra alquilada y prestada	2.00	3.70 %
Familias Trabajan la tierra y producen	# hogares trabajan en tierra en litigio y comunal	0.00	0.00 %
Familias Trabajan la tierra y producen	# hogares que no tiene tierra	31.00	57.41 %
Familias Trabajan la tierra y producen	# hogares que producen alimento	14.00	100.00 %
Familias Trabajan la tierra y producen	# hogares que producen alimento para autoconsumo	8.00	57.14 %
Personas Trabajan la tierra por familia	# viviendas donde trabaja una persona por familia	33.00	62.26 %
Personas Trabajan la tierra por familia	# viviendas donde trabajan dos persona por familia	14.00	26.42 %
Personas Trabajan la tierra por familia	# viviendas donde trabajan tres personas por familia	3.00	5.66 %
Personas Trabajan la tierra por familia	# viviendas donde trabajan 4 o más personas por familia	3.00	5.66 %
Datos Generales sobre poblacion	# de niñ@s en edad de estudiar	117.00	42.39 %
Datos Generales sobre poblacion	# de niñ@s en edad escolar que actualmente estudian	60.00	51.28 %
Datos Generales sobre poblacion	niñ@s en edad escolar que actualmente no estudian	57.00	48.72 %
Datos Generales sobre poblacion	# de niñ@s en edad de estudiar del sexo femenino	0.00	0.00 %
Datos Generales sobre poblacion	# de niñ@s en edad de estudiar del sexo masculino	0.00	0.00 %
Datos Generales sobre poblacion	# de niñ@s que actualmente estudian del sexo masculino	0.00	0.00 %
Datos Generales sobre poblacion	# de niñ@s que actualmente estudian del sexo femenino	0.00	0.00 %
Meta 3	# de niñ@s en edad preescolar (de 5 a 6 años)	11.00	9.40 %
Meta 3	# de niñ@s que están estudiando preescolar	3.00	27.27 %
	# de niñ@s en edad de estudiar primaria (7 a 12 años)	44.00	37.61 %
	# de niñ@s que estudian primaria	36.00	81.82 %
	# de niñ@s en edad de estudiar plan básico (13 a 15 años)	14.00	11.97 %
	# de niñ@s que actualmente cursan plan básico	3.00	21.43 %
Estudios diversificados	# de niñ@s en edad de estudiar diversificado (16 a 18 años)	19.00	16.24 %
Estudios diversificados	# de niñ@s que actualmente cursan diversificado	1.00	5.26 %
Estudios diversificados	# de niñ@s en edad de estudiar universidad (19 a 23 años)	29.00	24.79 %

Tematica y Objetivos	Indicador	Valor	%
Estudios diversificados	# jóvenes que actualmente estudian en la universidad	0.00	0.00 %
	Población que representa fuerza de trabajo emergente (13 a 18 años)	33.00	28.21 %
	Población fuerza de trabajo emergente que actualmente estudia en la	4.00	3.42 %
	total niñ@s en edad preescolar (de 5 a 6 años)	3.00	
	# de niñ@s que están estudiando preescolar	0.00	0.00 %
	# de niños que estudian preescolar	0.00	0.00 %
	Total niñ@s que estudian primaria	45.00	
	# de niños que estudian primaria	0.00	0.00 %
	# de niñas que estudian primaria	0.00	0.00 %
Estudios diversificados	Total niñ@s que estudian secundaria	12.00	
Estudios diversificados	# de niños que estudian secundaria	0.00	0.00 %
Estudios diversificados	# de niñas que estudian secundaria	0.00	0.00 %
Estudios diversificados	# de hombres en edad de trabajar <REVISAR !!!>		
	# de mujeres en edad de trabajar <REVISAR !!!>		
	% de mujeres que trabajan remuneradamente (ocupación) <REVISAR !!!>		
	# de hombres de la fuerza de trabajo emergente que actualmente estudia		
	# de mujeres de la fuerza de trabajo emergente que actualmente estudia		
	Tasa de embarazos en adolescentes (PN) (__ mujeres de 13 a 21 años)		
	# de madres solteras/ hogares	6.00	8.00 %
Meta 5	# de niñ@s menores o iguales a 4 años		
Meta 5	# de niñ@s muertos menores de 5 años en el 20___		
Meta 5	Tasa de mortalidad infantil en menores de 5 años		
Meta 5	Total de niñ@s / niñas nacidos en el 20___	12.00	
Meta 5	% de partos atendidos por enfermeras	0.00	0.00 %
Meta 5	% de partos atendidos por parteras	0.00	0.00 %
Meta 5	% de partos atendidos por médicos		
Meta 5	% de partos atendidos por ella sola		
Meta 5	% de partos atendidos por el marido		
Meta 5	% de partos atendidos por otra persona		

Tematica y Objetivos	Indicador	Valor	%
Meta 5	Tasa de desnutrición menores de 5 años (censo base 2001)		
Meta 6	# de madres murieron antes, durante o postparto en el 20_	0.00	0.00 %
Meta 6	Tasa de mortalidad materna por mil partos atendidos		
	# no de personas se enfermaron de paludismo durante el 20__	0.00	0.00 %
	# no de personas se enfermaron de dengue clasico durante el 20__	2.00	20.00 %
	# no de personas se enfermaron de IRAS durante el 20__		
	# no de personas se enfermaron de dengue hemorragico durante el 20__	0.00	0.00 %
	# no de personas se enfermaron de chagas durante el 20__	0.00	0.00 %
	# no de personas se enfermaron de tuberculosis durante el 20__		
	# no de personas se enfermaron de alcoholismo durante el 20__	0.00	0.00 %
	# no de personas se enfermaron de cancer durante el 20__		
	# no de personas se enfermaron de diarreas durante el 20__	0.00	0.00 %
	# no de personas se enfermaron de la piel durante el 20__	0.00	0.00 %
	# no de personas se enfermaron de otra categoria durante el 20__	4.00	40.00 %
	# no niñ@os con discapacidad durante el 20__		
	# viviendas con agua de pozo propio	0.00	0.00 %
	# viviendas con agua de acueducto	51.00	94.44 %
	# viviendas con agua de rio o quebrada	1.00	1.85 %
	# viviendas con servicio sanitario	14.00	25.93 %
	# viviendas con Letrinas	49.00	90.74 %
	# viviendas con Letrinas y las Utilizan	49.00	90.74 %
	# viviendas con Recoleccion de basura	10.00	18.52 %
	# viviendas con Aseo de Calles	4.00	7.41 %
	# viviendas con Energia Electrica Domiciliar	0.00	0.00 %
Vivienda	# total de edificaciones en el municipio		
	# de edificaciones publicas y privadas		
	# de viviendas		
	# de viviendas desocupadas		
	# de viviendas ocupadas		

Tematica y Objetivos	Indicador	Valor	%
	# familias con vivienda propia y pagada	51.00	94.44 %
	# viviendas propias pagando	0.00	0.00 %
	# viviendas alquiladas	2.00	3.70 %
	# viviendas prestadas o cedidas	1.00	1.85 %
Condiciones de la vivienda	# viviendas buen estado	24.00	44.44 %
Condiciones de la vivienda	# viviendas condiciones regulares	28.00	51.85 %
Condiciones de la vivienda	# viviendas mal estado	2.00	3.70 %
Condiciones de la vivienda	# viviendas sin Repello	38.00	70.37 %
Condiciones de la vivienda	# viviendas con piso de tierra	46.00	85.19 %
Condiciones de la vivienda	# viviendas sin cielo falso	37.00	68.52 %
Condiciones de la vivienda	# viviendas techo mal estado	37.00	68.52 %
Condiciones de la vivienda	# viviendas con problemas estructurales	37.00	68.52 %
Condiciones de la vivienda	# viviendas sin ningun problema	46.00	85.19 %
Condiciones de la vivienda	# viviendas con una pieza	25.00	46.30 %
Condiciones de la vivienda	# viviendas con dos piezas	21.00	38.89 %
Condiciones de la vivienda	# viviendas con tres piezas	7.00	12.96 %
Condiciones de la vivienda	# viviendas con cuatro piezas	11.00	20.37 %
Condiciones de la vivienda	# viviendas con cinco piezas	4.00	7.41 %
Condiciones de la vivienda	# viviendas con seis piezas	5.00	9.26 %
Viviendas con baños	# viviendas con cero baños	4.00	7.41 %
Viviendas con baños	# viviendas con un baño	44.00	81.48 %
Viviendas con baños	# viviendas con dos banos	6.00	11.11 %
Viviendas con baños	# viviendas 3 baños o mas	0.00	0.00 %
# familias por vivienda	# viviendas con una familia	48.00	88.89 %
# familias por vivienda	# viviendas con dos familias	4.00	7.41 %
# familias por vivienda	# viviendas con tres familias	2.00	3.70 %
Consumo energetico para cocinar	# viviendas que utilizan electricidad para cocinar	37.00	68.52 %
Consumo energetico para cocinar	# viviendas que utilizan gas volatil para cocinar	37.00	68.52 %
Consumo energetico para cocinar	# viviendas que utilizan kerosen para cocinar	37.00	68.52 %

Tematica y Objetivos	Indicador	Valor	%
Consumo energetico para cocinar	# viviendas que utilizan leña para cocinar	54.00	100.00 %
Consumo energetico para cocinar	# viviendas que utilizan ecofogon para cocinar	37.00	68.52 %
# de dormitorios	# viviendas que tienen una pieza como dormitorio	25.00	46.30 %
Condiciones de la vivienda	# viviendas que tienen dos piezas como dormitorio	21.00	38.89 %
Condiciones de la vivienda	# viviendas que tienen tres piezas como dormitorio	7.00	12.96 %
Condiciones de la vivienda	# viviendas que tienen cuatro piezas como dormitorio	0.00	0.00 %
Participacion	# de hogares donde los hombres participan en organizaciones(mayores	4.00	7.41 %
Participacion	# de hogares donde las mujeres participan en organizaciones(mayores 18	3.00	5.56 %
Participacion	# de hogares donde participa solo un hombre	3.00	5.56 %
Participacion	# de hogares donde participan dos o mas hombres	1.00	1.85 %
Participacion	# de hogares donde participa una sola mujer	2.00	3.70 %
Participacion	# de hogares donde participan dos mujeres	1.00	1.85 %
Participacion	# de hogares donde participan tres o mas mujeres	0.00	0.00 %

Indicadores de Linea Base

Departamento EL PARAISO
Codigo Municipio 0715
Nombre del Municipio Teupasenti

Nombre B. Las Acacias
Codigo
Tipo Comunidad: Barrio

Total Encuestas: 27

Tematica y Objetivos	Indicador	Valor	%
Datos Generales sobre poblacion	Población total	112.00	
Datos Generales sobre poblacion	Población femenina	63.00	56.25 %
Datos Generales sobre poblacion	Población masculina	49.00	43.75 %
Datos Generales sobre poblacion	Promedio de personas por vivienda	4.15	
Datos Generales sobre poblacion	Población menor de 5 años		
Datos Generales sobre poblacion	Población ubicada en el rango de 5 a 12 años		
Datos Generales sobre poblacion	Población ubicada en el rango de 13 a 18 años	16.00	14.29 %
Datos Generales sobre poblacion	Población ubicada en el rango de 19 a 30 años		
Datos Generales sobre poblacion	Población ubicada en el rango de 31 a 50 años		
Datos Generales sobre poblacion	Población ubicada en el rango de 51 años y más		
Fuerza de Trabajo	Poblacion en edad de Trabajar (PET)	87.00	77.68 %
Fuerza de Trabajo	Poblacion Economicamente Activa (PEA)	30.00	34.48 %
Fuerza de Trabajo	Poblacion Economicamente Inactiva(PEI)	57.00	65.52 %
Fuerza de Trabajo	Tasa de desempleao año pasado		
Meta 1	Total hogares con ingresos diario per cápita menor a $ 1.00	15.00	55.56 %
Meta 1	Total hogares con ingresos diario per cápita de $ 1.00 a 2.00	6.00	22.22 %
Meta 1	Total hogares con ingresos diario per cápita mayor a $ 2.00	6.00	22.22 %
Meta 1	Tasa de pobreza segun censo poblacion y vivienda		
Meta 1	Tasa de pobrza extrema segun censo 2001		
Meta 2	Total hogares que los ingresos les ajusta para alimentarse los 3 tiempos	16.00	59.26 %
Meta 2	Total hogares que los ingresos les ajusta para alimentarse los 2 tiempos	11.00	40.74 %
Meta 2	Total hogares que los ingresos les ajusta para alimentarse los 2 tiempos	0.00	0.00 %
Ingresos por remesas	# Hogares que reciben remesas	2.00	7.41 %
Ingresos por remesas	# Hogares que reciben remesas menos de Lps. 1000.00	0.00	0.00 %
Ingresos por remesas	# Hogares que reciben remesas de Lps. 1001.00 a 2000	1.00	50.00 %

Tematica y Objetivos	Indicador	Valor	%
Ingresos por remesas	# Hogares que reciben remesas de Lps. 2001.00 en adelante	1.00	50.00 %
Familias Trabajan la tierra y producen	# hogares que trabajan por cuenta propia la tierra	13.00	48.15 %
Familias Trabajan la tierra y producen	# hogares trabajan tierra totalmente pagada	11.00	40.74 %
Familias Trabajan la tierra y producen	# hogares trabajan tierra propia pagando	1.00	3.70 %
Familias Trabajan la tierra y producen	# hogares trabajan en tierra alquilada y prestada	5.00	18.52 %
Familias Trabajan la tierra y producen	# hogares trabajan en tierra en litigio y comunal	0.00	0.00 %
Familias Trabajan la tierra y producen	# hogares que no tiene tierra	10.00	37.04 %
Familias Trabajan la tierra y producen	# hogares que producen alimento	6.00	46.15 %
Familias Trabajan la tierra y producen	# hogares que producen alimento para autoconsumo	4.00	66.67 %
Personas Trabajan la tierra por familia	# viviendas donde trabaja una persona por familia	16.00	72.73 %
Personas Trabajan la tierra por familia	# viviendas donde trabajan dos persona por familia	4.00	18.18 %
Personas Trabajan la tierra por familia	# viviendas donde trabajan tres personas por familia	2.00	9.09 %
Personas Trabajan la tierra por familia	# viviendas donde trabajan 4 o más personas por familia	0.00	0.00 %
Datos Generales sobre poblacion	# de niñ@s en edad de estudiar	57.00	50.89 %
Datos Generales sobre poblacion	# de niñ@s en edad escolar que actualmente estudian	36.00	63.16 %
Datos Generales sobre poblacion	niñ@s en edad escolar que actualmente no estudian	21.00	36.84 %
Datos Generales sobre poblacion	# de niñ@s en edad de estudiar del sexo femenino	0.00	0.00 %
Datos Generales sobre poblacion	# de niñ@s en edad de estudiar del sexo masculino	0.00	0.00 %
Datos Generales sobre poblacion	# de niñ@s que actualmente estudian del sexo masculino	0.00	0.00 %
Datos Generales sobre poblacion	# de niñ@s que actualmente estudian del sexo femenino	0.00	0.00 %
Meta 3	# de niñ@s en edad preescolar (de 5 a 6 años)	8.00	14.04 %
Meta 3	# de niñ@s que están estudiando preescolar	4.00	50.00 %
	# de niñ@s en edad de estudiar primaria (7 a 12 años)	19.00	33.33 %
	# de niñ@s que estudian primaria	17.00	89.47 %
	# de niñ@s en edad de estudiar plan básico (13 a 15 años)	11.00	19.30 %
	# de niñ@s que actualmente cursan plan básico	7.00	63.64 %
Estudios diversificados	# de niñ@s en edad de estudiar diversificado (16 a 18 años)	6.00	10.53 %
Estudios diversificados	# de niñ@s que actualmente cursan diversificado	2.00	33.33 %
Estudios diversificados	# de niñ@s en edad de estudiar universidad (19 a 23 años)	13.00	22.81 %

Tematica y Objetivos	Indicador	Valor	%
Estudios diversificados	# jóvenes que actualmente estudian en la universidad	0.00	0.00 %
	Población que representa fuerza de trabajo emergente (13 a 18 años)	17.00	29.82 %
	Población fuerza de trabajo emergente que actualmente estudia en la	9.00	15.79 %
	total niñ@s en edad preescolar (de 5 a 6 años)	4.00	
	# de niñ@s que están estudiando preescolar	0.00	0.00 %
	# de niños que estudian preescolar	0.00	0.00 %
	Total niñ@s que estudian primaria	19.00	
	# de niños que estudian primaria	0.00	0.00 %
	# de niñas que estudian primaria	0.00	0.00 %
Estudios diversificados	Total niñ@s que estudian secundaria	12.00	
Estudios diversificados	# de niños que estudian secundaria	0.00	0.00 %
Estudios diversificados	# de niñas que estudian secundaria	0.00	0.00 %
Estudios diversificados	# de hombres en edad de trabajar <REVISAR !!!>		
	# de mujeres en edad de trabajar <REVISAR !!!>		
	% de mujeres que trabajan remuneradamente (ocupación) <REVISAR !!!>		
	# de hombres de la fuerza de trabajo emergente que actualmente estudia		
	# de mujeres de la fuerza de trabajo emergente que actualmente estudia		
	Tasa de embarazos en adolescentes (PN) (__ mujeres de 13 a 21 años)		
	# de madres solteras/ hogares	3.00	7.32 %
Meta 5	# de niñ@s menores o iguales a 4 años		
Meta 5	# de niñ@s muertos menores de 5 años en el 20___		
Meta 5	Tasa de mortalidad infantil en menores de 5 años		
Meta 5	Total de niñ@s / niñas nacidos en el 20___	12.00	
Meta 5	% de partos atendidos por enfermeras	0.00	0.00 %
Meta 5	% de partos atendidos por parteras	0.00	0.00 %
Meta 5	% de partos atendidos por médicos		
Meta 5	% de partos atendidos por ella sola		
Meta 5	% de partos atendidos por el marido		
Meta 5	% de partos atendidos por otra persona		

Tematica y Objetivos	Indicador	Valor	%
Meta 5	Tasa de desnutrición menores de 5 años (censo base 2001)		
Meta 6	# de madres murieron antes, durante o postparto en el 20_	1.00	2.44 %
Meta 6	Tasa de mortalidad materna por mil partos atendidos		
	# no de personas se enfermaron de paludismo durante el 20__	0.00	0.00 %
	# no de personas se enfermaron de dengue clasico durante el 20__	0.00	0.00 %
	# no de personas se enfermaron de IRAS durante el 20__		
	# no de personas se enfermaron de dengue hemorragico durante el 20__	0.00	0.00 %
	# no de personas se enfermaron de chagas durante el 20__	0.00	0.00 %
	# no de personas se enfermaron de tuberculosis durante el 20__		
	# no de personas se enfermaron de alcoholismo durante el 20__	0.00	0.00 %
	# no de personas se enfermaron de cancer durante el 20__		
	# no de personas se enfermaron de diarreas durante el 20__	0.00	0.00 %
	# no de personas se enfermaron de la piel durante el 20__	0.00	0.00 %
	# no de personas se enfermaron de otra categoria durante el 20__	1.00	25.00 %
	# no niñ@os con discapacidad durante el 20__		
	# viviendas con agua de pozo propio	0.00	0.00 %
	# viviendas con agua de acueducto	19.00	70.37 %
	# viviendas con agua de rio o quebrada	7.00	25.93 %
	# viviendas con servicio sanitario	3.00	11.11 %
	# viviendas con Letrinas	19.00	70.37 %
	# viviendas con Letrinas y las Utilizan	17.00	62.96 %
	# viviendas con Recoleccion de basura	2.00	7.41 %
	# viviendas con Aseo de Calles	2.00	7.41 %
	# viviendas con Energia Electrica Domiciliar	2.00	7.41 %
Vivienda	# total de edificaciones en el municipio		
	# de edificaciones publicas y privadas		
	# de viviendas		
	# de viviendas desocupadas		
	# de viviendas ocupadas		

Tematica y Objetivos	Indicador	Valor	%
	# familias con vivienda propia y pagada	14.00	51.85 %
	# viviendas propias pagando	0.00	0.00 %
	# viviendas alquiladas	4.00	14.81 %
	# viviendas prestadas o cedidas	9.00	33.33 %
Condiciones de la vivienda	# viviendas buen estado	10.00	37.04 %
Condiciones de la vivienda	# viviendas condiciones regulares	11.00	40.74 %
Condiciones de la vivienda	# viviendas mal estado	6.00	22.22 %
Condiciones de la vivienda	# viviendas sin Repello	6.00	22.22 %
Condiciones de la vivienda	# viviendas con piso de tierra	10.00	37.04 %
Condiciones de la vivienda	# viviendas sin cielo falso	0.00	0.00 %
Condiciones de la vivienda	# viviendas techo mal estado	0.00	0.00 %
Condiciones de la vivienda	# viviendas con problemas estructurales	2.00	7.41 %
Condiciones de la vivienda	# viviendas sin ningun problema	10.00	37.04 %
Condiciones de la vivienda	# viviendas con una pieza	14.00	51.85 %
Condiciones de la vivienda	# viviendas con dos piezas	11.00	40.74 %
Condiciones de la vivienda	# viviendas con tres piezas	1.00	3.70 %
Condiciones de la vivienda	# viviendas con cuatro piezas	4.00	14.81 %
Condiciones de la vivienda	# viviendas con cinco piezas	2.00	7.41 %
Condiciones de la vivienda	# viviendas con seis piezas	1.00	3.70 %
Viviendas con baños	# viviendas con cero baños	5.00	18.52 %
Viviendas con baños	# viviendas con un baño	22.00	81.48 %
Viviendas con baños	# viviendas con dos banos	0.00	0.00 %
Viviendas con baños	# viviendas 3 baños o mas	0.00	0.00 %
# familias por vivienda	# viviendas con una familia	24.00	88.89 %
# familias por vivienda	# viviendas con dos familias	1.00	3.70 %
# familias por vivienda	# viviendas con tres familias	1.00	3.70 %
Consumo energetico para cocinar	# viviendas que utilizan electricidad para cocinar	0.00	0.00 %
Consumo energetico para cocinar	# viviendas que utilizan gas volatil para cocinar	0.00	0.00 %
Consumo energetico para cocinar	# viviendas que utilizan kerosen para cocinar	0.00	0.00 %

Tematica y Objetivos	Indicador	Valor	%
Consumo energetico para cocinar	# viviendas que utilizan leña para cocinar	27.00	100.00 %
Consumo energetico para cocinar	# viviendas que utilizan ecofogon para cocinar	0.00	0.00 %
# de dormitorios	# viviendas que tienen una pieza como dormitorio	14.00	51.85 %
Condiciones de la vivienda	# viviendas que tienen dos piezas como dormitorio	11.00	40.74 %
Condiciones de la vivienda	# viviendas que tienen tres piezas como dormitorio	1.00	3.70 %
Condiciones de la vivienda	# viviendas que tienen cuatro piezas como dormitorio	1.00	3.70 %
Participacion	# de hogares donde los hombres participan en organizaciones(mayores	0.00	0.00 %
Participacion	# de hogares donde las mujeres participan en organizaciones(mayores 18	2.00	7.41 %
Participacion	# de hogares donde participa solo un hombre	0.00	0.00 %
Participacion	# de hogares donde participan dos o mas hombres	0.00	0.00 %
Participacion	# de hogares donde participa una sola mujer	2.00	7.41 %
Participacion	# de hogares donde participan dos mujeres	0.00	0.00 %
Participacion	# de hogares donde participan tres o mas mujeres	0.00	0.00 %

Bo. Felipe Pineda, Teupasenti

# de la viv.	Nombre del jefe de familia	Ocupado	Desocupado	Edif. Público/Negocio	Estado de la Vivienda B	R	M
01	Santos Alejandro Salgado Rivas	x			x		
02	Cecilia Rodríguez	x					x
03	Wendy Valerio	x				x	
04	Emerita Murillo	x				x	
05	Julia Marina Godoy	x				x	
06	Maura Trejo	x				x	
07	Cintia Marbely Amaya	x			x		
08	Merlin Yamileth Posada Ramírez	x				x	
09	Fidelia Pineda	x				x	
10	Aracely Rodríguez	x			x		
11	Guadalupe Ferrera	x					x
12	Santos Rubenia Rodríguez	x				x	
13	Julia Alvarez	x				x	
14	Felipe Rodríguez	x				x	
15	Carlos Medardo Palma	x			x		
16	Benito Zúniga	x				x	
17	Omar Francisco Ulloa	x				x	
18	Marvin Varela	x			x		
19	Julio Cesar Rodríguez	x				x	
20	Julio Cesar Rodríguez	x				x	
21	José de la Cruz Calero	x				x	
		21	00	00	05	14	02

Bo. Felipe Pineda, Teupasenti

# de la viv.	Nombre del jefe de familia	Ocupado	Desocupado	Edif. Público/Negocio	Estado de la Vivienda B	R	M
22	Nery Rodríguez	x			x		
23	Daniel Amaya Díaz	x			x		
24	Cristy Mairena Orellana	(x)	x			x	
25	Olga Garay		x			x	
26	Jesús María Díaz	x				x	
27	José Salgado Castro	x				x	
28	Luis Enrique Rodríguez	x			x		
29	Roni Donaín Palma	x				x	
30	Felix Salgado López	x				x	
31	Hipólito García	x			x		
32	Sayra Yadira Morgan	x			x		
33	Héctor Florencio Gomez Flores	x			x		
34	Silas Rodríguez	x			x		
35	Bessy Ororina Rodríguez	x				x	
36	Delmy Javier Alvarez	x			x		
37	Octavio Villalta	x			x		
38	Marta Flores Peralta	x				x	
39	Pablo Artica	x				x	
40	Melvin Ramos	x				x	
41	María Dora Zelaya Alvarez	x			x		
42	Lidia Artica	x				x	
		19	02	00	10	11	00

-

Bo. Felipe Pineda, Tumpasente

# de la Viv.	Nombre del jefe de familia	Ocupado	Desocupado	Edif. Público / Negocio	Estado de la Vivienda B	R	M
43	Darwin Amaya Ochoa	x			x		
44	Herminia Ochoa Alvarenga	x			x		
45	Antonio Pineda	x			x		
46	Santos Edilio Cerrato Ortez	x			x		
47	Tzeron Franco	x				x	
48	Elvin Antonio Bodóquez	x				x	
49	Jacobo Antica	x				x	
50	Felix Salgado Pineda	x				x	
		08	00	00	04	04	00

Total → 48 02 00 19 29 02

Cuadro Resumen.

Descripción Edificación	#
Vivienda Ocupada.	48
Vivienda Desocupada.	02
Iglesias.	00
Centro Comunal.	00
Escuelas	00
Kinder.	00
Cesar	00
Negocios	02
Edificio Gubernamental.	00
	52

BARRIO PLAN GRANDE

Plan Grande, Tenguerengue

# de la Viv.	Nombre del jefe de familia	Ocupado	Desocupado	Edificio Público/ Negocio	Estado de la Vivienda B	R	M
01	Marvin Vásquez	x			x		
02	Santos Artica	x			x		
03	Amy Sánchez	x			x		
04	Luis Anstenio Varela	x				x	
05	Franklin López Zamba	x				x	
06	María de los Santos Velásquez	x				x	
07	Pany Alejandra Mejía	x				x	
08	Daylin Edgardo Herrera	x				x	
09	Karen Vanessa Mejía	x					x
10	Marlyn Yamileth Artica Merlo	x				x	
11	María de los Angeles Tonez	x				x	
		11	00	00	04	06	01

Cuadro Resumen.

Descripción Edificación	#
Vivienda Ocupada.	77
Vivienda Desocupada.	00
Iglesias.	00
Centro Comunal.	00
Escuelas	00
Finder.	00
Cesar	00
Negocios	00
Edificio Gubernamental.	00
Cementerio.	1
	72

BARRIO LAS ACACIAS

Las Acacias, Teupasenti.

# de la viv.	Nombre del jefe de familia	Ocupado	Desocupado	Edif. Público/Negocio	Estado de la Vivienda B	R	M
01	Edilberto Flores López	x				x	
02	Valentín Murillo	x					x
03	Santos Vicente Artica	x					x
04	Elvia Rosa Rodríguez	x				x	
05	Tomás Moncada Martínez	x				x	
06	María Yamileth Fonseca	x				x	
07	Digna Artica Murillo	x				x	
08	Modesto Castillo	x					x
09	Diana Margarita Ruíz	x				x	
10	Petrona Maradiaga Velásquez	x					x
11	Erminia Amaya Murillo	x					x
12	Modesta Soto Borjas	x					x
13	Ana Isabel Perez	x				x	
14	Santos Dionisio López Argueta	x			x		
15	Melvin Leonel Zelaya	x				x	
16	Karen Amaya	x			x		
17	Ana María Morazán	x			x		
18	Kelin Castañeda	x			x		
19	Javier Antonio Moreno	x			x		
20	Eugenio López	x			x		
21	Gregoria Palma	x				x	
22	Alda Concepción Galindo	x			x		
		22	00	00	07	09	06

Las Acacias, Teupasenti

# de la viv.	Nombre del jefe de familia	Ocupado	Desocupado	Edif. Público/Negocio	Estado de la Vivienda B	R	M
23	Mirna Pereira	x				x	
24	Orlin Donaín Perez	x			x		
25	Rosario Garmendia Artica	x			x		
26	Daniel Flores	x				x	
27	Cristina Midence	x			x		
		05	00	00	03	02	00
	Total →	27	00	00	10	11	06

Cuadro Resumen.

Descripcion Edificacion	#
Vivienda Ocupada.	27
Vivienda Desocupada.	00
Iglesias.	00
Centro Comunal.	00
Escuelas	00
Kinder.	00
Cesar	00
Negocios	00
Edificio Gubernamental.	00
	27

MAPEO Y CROQUIS DE LA COMUNIDAD



Enumeración

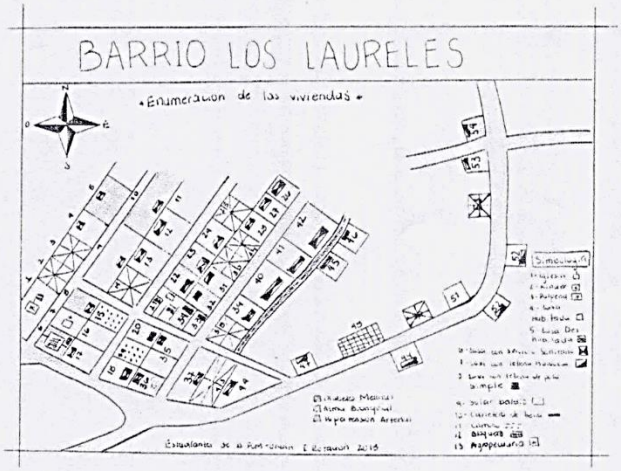

Indicadores de Linea Base

Departamento	EL PARAISO	Nombre	B.LOS LAURELES		
Codigo Municipio	0715	Codigo		Total Encuestas:	32
Nombre del Municipio	Teupasenti	Tipo Comunidad:	Barrio		

Tematica y Objetivos	Indicador	Valor	%
Datos Generales sobre poblacion	Población total	151.00	
Datos Generales sobre poblacion	Población femenina	70.00	46.36 %
Datos Generales sobre poblacion	Población masculina	81.00	53.64 %
Datos Generales sobre poblacion	Promedio de personas por vivienda	4.72	
Datos Generales sobre poblacion	Población menor de 5 años		
Datos Generales sobre poblacion	Población ubicada en el rango de 5 a 12 años		
Datos Generales sobre poblacion	Población ubicada en el rango de 13 a 18 años	19.00	12.58 %
Datos Generales sobre poblacion	Población ubicada en el rango de 19 a 30 años		
Datos Generales sobre poblacion	Población ubicada en el rango de 31 a 50 años		
Datos Generales sobre poblacion	Población ubicada en el rango de 51 años y más		
Fuerza de Trabajo	Poblacion en edad de Trabajar (PET)	122.00	80.79 %
Fuerza de Trabajo	Poblacion Economicamente Activa (PEA)	56.00	45.90 %
Fuerza de Trabajo	Poblacion Economicamente Inactiva(PEI)	66.00	54.10 %
Fuerza de Trabajo	Tasa de desempleao año pasado		
Meta 1	Total hogares con ingresos diario per cápita menor a $ 1.00	11.00	34.38 %
Meta 1	Total hogares con ingresos diario per cápita de $ 1.00 a 2.00	8.00	25.00 %
Meta 1	Total hogares con ingresos diario per cápita mayor a $ 2.00	13.00	40.63 %
Meta 1	Tasa de pobreza segun censo poblacion y vivienda		
Meta 1	Tasa de pobrza extrema segun censo 2001		
Meta 2	Total hogares que los ingresos les ajusta para alimentarse los 3 tiempos	30.00	93.75 %
Meta 2	Total hogares que los ingresos les ajusta para alimentarse los 2 tiempos	2.00	6.25 %
Meta 2	Total hogares que los ingresos les ajusta para alimentarse los 2 tiempos	0.00	0.00 %
Ingresos por remesas	# Hogares que reciben remesas	3.00	9.38 %
Ingresos por remesas	# Hogares que reciben remesas menos de Lps. 1000.00	0.00	0.00 %
Ingresos por remesas	# Hogares que reciben remesas de Lps. 1001.00 a 2000	3.00	100.00 %

Tematica y Objetivos	Indicador	Valor	%
Ingresos por remesas	# Hogares que reciben remesas de Lps. 2001.00 en adelante	0.00	0.00 %
Familias Trabajan la tierra y producen	# hogares que trabajan por cuenta propia la tierra	3.00	9.38 %
Familias Trabajan la tierra y producen	# hogares trabajan tierra totalmente pagada	7.00	21.88 %
Familias Trabajan la tierra y producen	# hogares trabajan tierra propia pagando	0.00	0.00 %
Familias Trabajan la tierra y producen	# hogares trabajan en tierra alquilada y prestada	0.00	0.00 %
Familias Trabajan la tierra y producen	# hogares trabajan en tierra en litigio y comunal	0.00	0.00 %
Familias Trabajan la tierra y producen	# hogares que no tiene tierra	25.00	78.13 %
Familias Trabajan la tierra y producen	# hogares que producen alimento	5.00	166.67 %
Familias Trabajan la tierra y producen	# hogares que producen alimento para autoconsumo	3.00	60.00 %
Personas Trabajan la tierra por familia	# viviendas donde trabaja una persona por familia	17.00	53.13 %
Personas Trabajan la tierra por familia	# viviendas donde trabajan dos persona por familia	10.00	31.25 %
Personas Trabajan la tierra por familia	# viviendas donde trabajan tres personas por familia	3.00	9.38 %
Personas Trabajan la tierra por familia	# viviendas donde trabajan 4 o más personas por familia	2.00	6.25 %
Datos Generales sobre poblacion	# de niñ@s en edad de estudiar	68.00	45.03 %
Datos Generales sobre poblacion	# de niñ@s en edad escolar que actualmente estudian	46.00	67.65 %
Datos Generales sobre poblacion	niñ@s en edad escolar que actualmente no estudian	22.00	32.35 %
Datos Generales sobre poblacion	# de niñ@s en edad de estudiar del sexo femenino	0.00	0.00 %
Datos Generales sobre poblacion	# de niñ@s en edad de estudiar del sexo masculino	0.00	0.00 %
Datos Generales sobre poblacion	# de niñ@s que actualmente estudian del sexo masculino	0.00	0.00 %
Datos Generales sobre poblacion	# de niñ@s que actualmente estudian del sexo femenino	0.00	0.00 %
Meta 3	# de niñ@s en edad preescolar (de 5 a 6 años)	8.00	11.76 %
Meta 3	# de niñ@s que están estudiando preescolar	4.00	50.00 %
	# de niñ@s en edad de estudiar primaria (7 a 12 años)	24.00	35.29 %
	# de niñ@s que estudian primaria	23.00	95.83 %
	# de niñ@s en edad de estudiar plan básico (13 a 15 años)	6.00	8.82 %
	# de niñ@s que actualmente cursan plan básico	4.00	66.67 %
Estudios diversificados	# de niñ@s en edad de estudiar diversificado (16 a 18 años)	14.00	20.59 %
Estudios diversificados	# de niñ@s que actualmente cursan diversificado	2.00	14.29 %
Estudios diversificados	# de niñ@s en edad de estudiar universidad (19 a 23 años)	16.00	23.53 %

Tematica y Objetivos	Indicador	Valor	%
Estudios diversificados	# jóvenes que actualmente estudian en la universidad	3.00	18.75 %
	Población que representa fuerza de trabajo emergente (13 a 18 años)	20.00	29.41 %
	Población fuerza de trabajo emergente que actualmente estudia en la	6.00	8.82 %
	total niñ@s en edad preescolar (de 5 a 6 años)	4.00	
	# de niñ@s que están estudiando preescolar	0.00	0.00 %
	# de niños que estudian preescolar	0.00	0.00 %
	Total niñ@s que estudian primaria	28.00	
	# de niños que estudian primaria	0.00	0.00 %
	# de niñas que estudian primaria	0.00	0.00 %
Estudios diversificados	Total niñ@s que estudian secundaria	11.00	
Estudios diversificados	# de niños que estudian secundaria	0.00	0.00 %
Estudios diversificados	# de niñas que estudian secundaria	0.00	0.00 %
Estudios diversificados	# de hombres en edad de trabajar <REVISAR !!!>		
	# de mujeres en edad de trabajar <REVISAR !!!>		
	% de mujeres que trabajan remuneradamente (ocupación) <REVISAR !!!>		
	# de hombres de la fuerza de trabajo emergente que actualmente estudia		
	# de mujeres de la fuerza de trabajo emergente que actualmente estudia		
	Tasa de embarazos en adolescentes (PN) (__ mujeres de 13 a 21 años)		
	# de madres solteras/ hogares	6.00	14.29 %
Meta 5	# de niñ@s menores o iguales a 4 años		
Meta 5	# de niñ@s muertos menores de 5 años en el 20___		
Meta 5	Tasa de mortalidad infantil en menores de 5 años		
Meta 5	Total de niñ@s / niñas nacidos en el 20___	11.00	
Meta 5	% de partos atendidos por enfermeras	0.00	0.00 %
Meta 5	% de partos atendidos por parteras	0.00	0.00 %
Meta 5	% de partos atendidos por médicos		
Meta 5	% de partos atendidos por ella sola		
Meta 5	% de partos atendidos por el marido		
Meta 5	% de partos atendidos por otra persona		

Tematica y Objetivos	Indicador	Valor	%
Meta 5	Tasa de desnutrición menores de 5 años (censo base 2001)		
Meta 6	# de madres murieron antes, durante o postparto en el 20_	0.00	0.00 %
Meta 6	Tasa de mortalidad materna por mil partos atendidos		
	# no de personas se enfermaron de paludismo durante el 20__	0.00	0.00 %
	# no de personas se enfermaron de dengue clasico durante el 20__	0.00	0.00 %
	# no de personas se enfermaron de IRAS durante el 20__		
	# no de personas se enfermaron de dengue hemorragico durante el 20__	0.00	0.00 %
	# no de personas se enfermaron de chagas durante el 20__	0.00	0.00 %
	# no de personas se enfermaron de tuberculosis durante el 20__		
	# no de personas se enfermaron de alcoholismo durante el 20__	0.00	0.00 %
	# no de personas se enfermaron de cancer durante el 20__		
	# no de personas se enfermaron de diarreas durante el 20__	0.00	0.00 %
	# no de personas se enfermaron de la piel durante el 20__	0.00	0.00 %
	# no de personas se enfermaron de otra categoria durante el 20__	4.00	100.00 %
	# no niñ@os con discapacidad durante el 20__		
	# viviendas con agua de pozo propio	0.00	0.00 %
	# viviendas con agua de acueducto	32.00	100.00 %
	# viviendas con agua de rio o quebrada	0.00	0.00 %
	# viviendas con servicio sanitario	26.00	81.25 %
	# viviendas con Letrinas	32.00	100.00 %
	# viviendas con Letrinas y las Utilizan	32.00	100.00 %
	# viviendas con Recoleccion de basura	1.00	3.13 %
	# viviendas con Aseo de Calles	1.00	3.13 %
	# viviendas con Energia Electrica Domiciliar	26.00	81.25 %
Vivienda	# total de edificaciones en el municipio		
	# de edificaciones publicas y privadas		
	# de viviendas		
	# de viviendas desocupadas		
	# de viviendas ocupadas		

Tematica y Objetivos	Indicador	Valor	%
	# familias con vivienda propia y pagada	28.00	87.50 %
	# viviendas propias pagando	0.00	0.00 %
	# viviendas alquiladas	4.00	12.50 %
	# viviendas prestadas o cedidas	0.00	0.00 %
Condiciones de la vivienda	# viviendas buen estado	23.00	71.88 %
Condiciones de la vivienda	# viviendas condiciones regulares	9.00	28.13 %
Condiciones de la vivienda	# viviendas mal estado	0.00	0.00 %
Condiciones de la vivienda	# viviendas sin Repello	1.00	3.13 %
Condiciones de la vivienda	# viviendas con piso de tierra	25.00	78.13 %
Condiciones de la vivienda	# viviendas sin cielo falso	1.00	3.13 %
Condiciones de la vivienda	# viviendas techo mal estado	5.00	15.63 %
Condiciones de la vivienda	# viviendas con problemas estructurales	1.00	3.13 %
Condiciones de la vivienda	# viviendas sin ningun problema	25.00	78.13 %
Condiciones de la vivienda	# viviendas con una pieza	5.00	15.63 %
Condiciones de la vivienda	# viviendas con dos piezas	25.00	78.13 %
Condiciones de la vivienda	# viviendas con tres piezas	1.00	3.13 %
Condiciones de la vivienda	# viviendas con cuatro piezas	16.00	50.00 %
Condiciones de la vivienda	# viviendas con cinco piezas	4.00	12.50 %
Condiciones de la vivienda	# viviendas con seis piezas	2.00	6.25 %
Viviendas con baños	# viviendas con cero baños	0.00	0.00 %
Viviendas con baños	# viviendas con un baño	32.00	100.00 %
Viviendas con baños	# viviendas con dos banos	0.00	0.00 %
Viviendas con baños	# viviendas 3 baños o mas	0.00	0.00 %
# familias por vivienda	# viviendas con una familia	30.00	93.75 %
# familias por vivienda	# viviendas con dos familias	2.00	6.25 %
# familias por vivienda	# viviendas con tres familias	0.00	0.00 %
Consumo energetico para cocinar	# viviendas que utilizan electricidad para cocinar	12.00	37.50 %
Consumo energetico para cocinar	# viviendas que utilizan gas volatil para cocinar	2.00	6.25 %
Consumo energetico para cocinar	# viviendas que utilizan kerosen para cocinar	1.00	3.13 %

Tematica y Objetivos	Indicador	Valor	%
Consumo energetico para cocinar	# viviendas que utilizan leña para cocinar	32.00	100.00 %
Consumo energetico para cocinar	# viviendas que utilizan ecofogon para cocinar	1.00	3.13 %
# de dormitorios	# viviendas que tienen una pieza como dormitorio	5.00	15.63 %
Condiciones de la vivienda	# viviendas que tienen dos piezas como dormitorio	25.00	78.13 %
Condiciones de la vivienda	# viviendas que tienen tres piezas como dormitorio	1.00	3.13 %
Condiciones de la vivienda	# viviendas que tienen cuatro piezas como dormitorio	1.00	3.13 %
Participacion	# de hogares donde los hombres participan en organizaciones(mayores	4.00	12.50 %
Participacion	# de hogares donde las mujeres participan en organizaciones(mayores 18	5.00	15.63 %
Participacion	# de hogares donde participa solo un hombre	4.00	12.50 %
Participacion	# de hogares donde participan dos o mas hombres	0.00	0.00 %
Participacion	# de hogares donde participa una sola mujer	5.00	15.63 %
Participacion	# de hogares donde participan dos mujeres	0.00	0.00 %
Participacion	# de hogares donde participan tres o mas mujeres	0.00	0.00 %

Bo. Los Laureles, Tenpasenti

# de la Viv.	Nombre del jefe de familia	Ocupado	Desocupado	Edif. Público / Negocio	Estado de la Vivienda B	R	M
01	Ismael Rodas	x			x		
02	Victor Ramos	x				x	
03	Maribel Azucena Murillo	x				x	
04	Lourdes Rodríguez	x			x		
05	Antonia Palma Morazán	x			x		
06	Lisa Ramona López	x				x	
07	María Antonia Murillo	x				x	
08	Leonor Barrera	x				x	
09	María Valladares	x				x	
10	Dilcia Mendoza	x				x	
11	Isaac Alberto Zavala	x			x		
12	Celia Bustamante	x			x		
13	Victor Manuel Ramos		x			x	
14	Wilson Zelaya	x				x	
15	Lieuso Rodríguez Escoto	x				x	
16	Maribel Vásquez López	x			x		
17	Juan Murillo	x				x	
18	María Marta Escoto López	x				x	
19	Albertina Velásquez	x				x	
20	Marlon Sevilla	x			x		
21	Orán Posada Rodríguez	x				x	
		20	01	00	07	14	00

Bo. Los Laureles, Tenpasenti

# de la Viv.	Nombre del jefe de familia	Ocupado	Desocupado	Edif. Público / Negocio	Estado de la Vivienda B	R	M
22	Victor Manuel Ortez Rodríguez	x				x	
23	Allan David Duarte Amaya	x				x	
24	Purificación Palma	x				x	
25	Santos David Villanueva	x				x	
26	Santos Avila	x				x	
27	Vilma Antonia Rodríguez	x				x	
28	Sebastian Isalo	x				x	
29	Irma Azucena Sevilla Hernandez	x			x		
30	Johny Alexis Amaya	x			x		
31	Gladys Margarita Salada	x			x		
32	Kinder Juana Fca Amaya			x	x		
33	Escuela Francisco Morazán			x	x		
34	Iglesia Evangélica			x	x		
		10	00	03	06	07	00
	Total →	30	01	03	13	21	00

Cuadro Resumen.

Descripción Edificación	#
Vivienda Ocupada.	30
Vivienda Desocupada.	07
Iglesias.	07
Centro Comunal.	00
Escuelas	07
Kinder.	07
Cesar	00
Negocios	03
Edificio Gubernamental.	00
	36

176. Galería de fotografías del levantamiento de boleta






commit
succeed


GIRLS

Supervisión por parte de Gobernación

