

PLAN DE DESARROLLO MUNICIPAL CON ENFOQUE EN ORDENAMIENTO TERRITORIAL



**ASUNTO: INFORME SOCIECONÒMICO MUNICIPAL
RESPONSABLE: MUNICIPALIDAD DE SAN JUAN INTIBUCA Y
MANCOMUNIDAD CUENCA DEL RÌO SAN JUAN MANCURISJ**

**SAN JUAN, INTIBUCÁ
OCTUBRE DEL 2015**

INDICE

I.	INTRODUCCIÓN.....	3
II.	JUSTIFICACIÒN.....	6
III.	ANTECEDENTES.....	¡Error! Marcador no definido.
IV.	OBJETIVO GENERAL.....	10
V.	OBJETIVOS ESPECIFICOS.....	10
VI.	MARCO REFERENCIAL.....	¡Error! Marcador no definido.
VII.	ACCIONES DE IMPLEMENTACION CENSO DEMOGRÁFICO Y SOCIO-ECONÓMICO MUNICIPAL "LEVANTAMIENTO Y TABULACIÓN DE LÍNEA BASE".....	38
VIII.	POBLACIÒN.....	40
IX.	FASES DE EJECUCIÒN CENSO DEMOGRÁFICO Y SOCIO-ECONÓMICO MUNICIPAL "LEVANTAMIENTO Y TABULACIÓN DE LÍNEA BASE".....	39
X.	SITUACIÒN SOCIOECONOMICA MUNICIPAL.....	43
XI.	CONCLUSIONES.....	68
XII.	BIOGRAFÌA.....	69
XIII.	ANEXOS.....	70

Equipo Técnico Impulsor del Proceso

Coordinación General

Corporación Municipal:

	NOMBRE	CARGO	DOMICILIO
1	HUGO FRANCISCO REYES PINTO	Alcalde Municipal	B° Bella Vista
2	MAURO DE JESÚS CANTARERO BAUTISTA	Vice- Alcalde y Coordinador de Infraestructura	B° Independiente
3	GENRRY ODUBER PERDOMO	Regidor de Derechos Humanos	B° El Centro
4	JOSÉ MOISÉS DEL CID BENÍTEZ	Regidor de Comisiones	B° El Centro
5	HERMEREGLDO FERRERA SARMIENTO	Regidor de Salud	Cataulaca
6	MAYRA GRISELDA AMAYA G.	Regidora de Educación	El Pelon
7	EDDY DARLING HERNÁNDEZBENÍTEZ	Regidor de Agua y Saneamiento	B° Hernández
8	MAIRA JUDITH BENÍTEZ NOLASCO	Regidora de Seguridad	Azacualpa
9	SEBASTIÁN RIVERA VELIZ	Regidor de Medio Ambiente	El Tablón
10	JAIME MAURICIO PEÑA H.	Regidor de Desarrollo Social	San Antonio

Coordinación Técnica Municipal

Victor Jesus Juarez

Coordinación Interinstitucional

- Municipalidad de San Juan, Intibucá
- Mancomunidad Cuenca del Río San Juan MANCURISJ
- SDHJGD/JICA-FOCAL II
- AMHON/AECID
- COSUDE
- WORLD VISIÓN

Equipo Técnico Asesor MANCURISJ

Ing. José Feliciano Gámez (Gerente General)

Ing. Nohely Girón Díaz (Gerente de Infraestructura y Fortalecimiento Municipal)

Lic. Alexis Ricardo Castillo (Técnico en Fortalecimiento Municipal)

Principales siglas utilizadas en este documento

MANCURISJ: Mancomunidad Cuenca del Rio San Juan

AECID: Agencia Española de Cooperación Internacional para el Desarrollo

AMHON: Asociación de Municipios de Honduras

COSUDE: Agencia Suiza para el Desarrollo y la Cooperación

JICA: Agencia de Cooperación Internacional del Japón

CEP: Comité Ejecutor de Proyectos

ERP: Estrategia para la Reducción de la Pobreza

FHIS: Fondo Hondureño de Inversión Social

FOCAL: Proyecto de Fortalecimiento de Capacidades Locales

FODA: Fortalezas, Oportunidades, Debilidades y Amenazas

WORD VISION: Visión Mundial

JICA: Agencia de Cooperación Internacional del Japón

ODM: Objetivos de Desarrollo del Milenio

PAC: Plan Anual Comunitario

PEC: Proyectos de Ejecución Comunitaria

PEM: Proyectos de Ejecución Municipal

PEDM: Plan Estratégico de Desarrollo Municipal

PEE: Plan Estratégico Especial

PDC: Plan de Desarrollo Comunitario

PDM: Plan de Desarrollo Municipal

PIMP: Plan de Inversión Municipal Multisectorial y Plurianual

PIMA: Plan de Inversión Municipal Anual

POA: Plan Operativo Anual

PZT: Plan Zonal Territorial

PMOT: Plan Municipal de Ordenamiento Territorial

PNUD: Programa de las Naciones Unidas para el Desarrollo

SDHJGD: Secretaría de Derechos Humanos Justicia Gobernación y Descentralización

UTM: Unidad Técnica Municipal

UMA: Unidad Municipal Ambiental

I. INTRODUCCIÓN

La descentralización de acciones a nivel comunitario y la participación de todas las personas en la planificación del desarrollo de su comunidad, que por muchos años ha sido un reto a nivel de país con fracasos en el cumplimiento de metas para muchos inalcanzable, de ahí parte la necesidad de despertar el interés de los más desprotegidos en involucrarse en procesos continuos de mejoramiento de condiciones de vida para que levemente pero de forma constante generar cambios de conciencia y consolidar el liderazgo comunitario a través de la práctica y apropiación de conocimientos y acciones transformadoras, se trabajó en Levantamiento de Indicadores socioeconómicos a través del instrumento de recolección de datos “Formato de Línea Base” de la Secretaría de Derechos Humanos, Justicia, Gobernación y Descentralización/JICA- FOCAL II, se involucran a líderes comunitarios que serán los ejecutores del proceso en conjunto con las personas de cada uno de sus caseríos, Barrios o aldeas con apoyo de técnicos Institucionales y Municipales únicamente como supervisores del proceso, para que a través de la realización de indicadores Socioeconómicos, formación de los Planes de Desarrollo Comunitario (PDC), se consolide el Plan de Desarrollo Municipal (PDM).

II. JUSTIFICACIÓN



Honduras un país con cifras alarmantes de desigualdad en donde aplica la frase tanto tienes tanto vales y la burocracia rige el funcionamiento de la mayoría de situaciones trascendentales, con una población de 8,296,693 millones, con 18 departamentos dentro de ellos nuestro los departamento de Lempira con una población de, 250,067. Con una superficie de 4,228 Km cuadrados, Intibucá con una población de 245,439. Y una superficie de 3.072 km². Y dentro de estos, Los Municipios de (Yamaranguila, San Juan, Erandique, Dolores, San Miguelito, San Francisco de Opalaca y Santa Cruz) conforman la Mancomunidad de la Cuenca del Río San Juan (MANCURISJ) La Organización Fue creada en marzo del 2003 y legalmente constituida en junio del 2008 reconocida por la secretaría de Gobernación con Personería jurídica, bajo resolución No. 997- 2008.

Cuya Misión es Impulsar el fortalecimiento de las instituciones municipales, a fin de crear capacidades para trazar políticas y estrategias de desarrollo local, Integral y sostenible a corto mediano y largo plazo, generando condiciones institucionales que favorezcan los procesos de descentralización y gestión local orientada hacia la reducción de la pobreza en un marco de gobernabilidad, participación ciudadana y transparencia.

Conformada por especialistas en diversas áreas como ser Infraestructura, Fortalecimiento Municipal, Salud, Unidad Financiera Mancomunada y Administración, que brindan una asesoría especializada para lograr el desarrollo de cada uno de los municipios que conforma la Mancomunidad.

Estos como muchos Municipio de la región cuenta con: jóvenes, mujeres y hombres, sufriendo del alto índice marginación y exclusión social, un deficiente nivel de educación y falta de liderazgo, haciéndolos vulnerables y aislados ya sea por su nivel económico o por un determinado color político, se necesita que surjan líderes que se involucren y participen en las grandes decisiones que se tomen en función del desarrollo local partiendo de la ideología de la planificación del desarrollo comunitario como instrumento de gestión comunitaria.

A raíz del deterioro social que día a día genera un mayor impacto en los más desprotegidos se ha tomado a bien por 6 de los Municipios de MANCURISJ (San Juan, Yamaranguila, Dolores y San Miguelito del Departamento de Intibucá así como Erandique y Santa Cruz del Departamento de Lempira) involucrarse en el proceso metodológico para la realización de los Planes de Desarrollo Municipal, que se basa en el enfoque SeikatsuKaizen “Mejoramiento de Vida” con un procesos ordenado y continuo de desarrollo y mejoramiento a nivel comunitario más allá de las problemáticas individuales, partiendo de la identificación de problemas, organización para la búsqueda de soluciones, implementación de soluciones y reflexión del proceso.

Los Municipios de San Juan, San Miguelito, Dolores, Yamaranguila, San Francisco de Opalaca del Departamento de Intibucá, Erandique y Santa Cruz del Departamento de Lempira, pertenecen a la Mancomunidad de Municipios de la Cuenca del Río San Juan(MANCURISJ), ubicados: Al norte de la cabecera departamental, el Municipio San Francisco de Opalaca a 40 Km de distancia y al noroeste de la cabecera departamental, San Miguelito, Dolores, San Juan, Erandique y Santa Cruz con una distancia de 25, 30, 42, 45 y 77 Kms respectivamente y al oeste el municipio de Yamaranguila a 10 Kms de distancia.

Los Municipios que integran la MANCURISJ se encuentran entre los municipios más pobres del país reportando un 80% de la población viven en extrema pobreza, con una población de 55,200 habitantes. Pertenecen a nuestra mancomunidad dos de los municipios con más altos índices de pobreza del departamento y del país, San Francisco de Opalaca y Dolores. (Reporte IDH PNUD 2007).

El IDH de la Mancomunidad es 0.522 muy por debajo del IDH nacional, Nuestros municipios reportan las más altas tasas de mortalidad Materna y mortalidad Infantil convirtiéndonos en altos contribuyentes a las tasas nacionales. Tenemos una Tasa de Mortalidad infantil en menores de cinco años 29 por 1000 nacidos vivos por encima de la tasa nacional que es de 23 por mil nacidos vivos. (Reporte IDH PNUD 2007).

Estamos reportando índices de desnutrición del **70 % sea esta Global, Crónica o desnutrición aguda. Informe IDH PNUD.**

La Inseguridad alimentaria es una preocupación de primera línea, como autoridades, ya que las producciones y los rendimientos, no satisfacen los demanda para garantizar los requerimientos de alimentos por familia, reportando un déficit alimentario **en el 49% de la población.** (*Encuesta Observatorio de Occidente.*)

Metodológicamente se aplican tres etapas Levantamiento y digitación de Indicadores de Línea Base, Realización de los Planes de Desarrollo Comunitario (PDC) y Consolidación de los Planes de Desarrollo Municipal.

III. OBJETIVO GENERAL

Lograr en forma participativa la elaboración de Indicadores Socioeconómicos de Línea Base, conforme a la normativa en el marco de la Visión de País, el Plan de Nación y el Plan de Todos para una Vida Mejor, como base para la gestión de procesos en la lucha contra la pobreza y medir los avances en materia de desarrollo, para consolidar el Plan de Desarrollo Municipal con enfoque en Ordenamiento Territorial.

IV. OBJETIVOS ESPECIFICOS

1. Involucrar los diversos actores sociales para la realización de la I Etapa "Levantamiento de Línea base" y consolidar el informe Socioeconómico del Municipio.
2. Conocer la realidad local en materia de desarrollo socioeconómico en el municipio de la mancomunidad MANCURISJ a través del análisis de indicadores de Línea Base.
3. Medir el cumplimiento de indicadores conforme a la normativa en el marco de la Visión de País, el Plan de Nación y el Plan de Todos para una Vida Mejor
4. Cumplir con la I etapa de la metodología de Formulación de Planes de Desarrollo Municipal con enfoque en Ordenamiento Territorial.

I. Marco de Referencia

1.1 Antecedentes históricos Del Municipio



SAN JUAN

Se encuentra en una cadena de pintorescas colinas, en una bella y pequeña meseta se encuentra ubicado el municipio de San Juan, uno de los 17 municipios que conforman el departamento de Intibucá, la decisión de convertirlo en municipio y adquirir su autonomía fue el 30 de Julio de 1887, siendo Presidente de la Republica el General de División Don Luís Bogran y el Ministro de

hacienda don Jacobo Galindo Pérez, y su primer Alcalde Municipal fue el Señor Longino Pérez. En el año de 1908, este Pueblo fue bautizado con el nombre de MALUTENA DE BUENA VISTA, que quiere decir lugar de las calabazas, era un lugar de silencio y de terror Malutena, donde el pueblo contaba solamente con 18 habitantes.

Según otros datos relatan que era solamente, y se llamaba Malutena, que significaba “Tierras Planas” porque el terreno es planicie y en algunas partes cenagoso y con características de meseta.

Luego los sacerdotes Católicos le cambiaron el nombre para que se llamara una de las imágenes religiosas y le Bautizaron con el nombre de San Juan de Buena Vista, nombre que actualmente es el oficial.

Se disponen datos de este municipio a partir del año 1747, para ese entonces la zona era habitada por un grupo de indígenas de origen Lenca, quienes poseían un titulo sobre tierras denominadas “La Estancia”.

Figurando en 1791 como uno de los pueblos dependientes del curato de Intibucá. En censo de 1887, San Juan de Buena Vista era un pueblo del círculo de la Esperanza.

Antes de ser declarado municipio, la autoridad era regida por un alcalde la vara alta, este usaba un distintivo en señal de sus autoridad que era una vara alta que en su extremo lleva una cruz y una medalla de plata incrustada, adornada con listones preciosos de colores especiales y de una tela especial que solamente se utilizaba para ceremonias especiales. La medalla contenía la siguiente inscripción: “Viva Fernando VII Rey de España” y por el otro lado “A la fiel generosidad de los Indios de Guatemala”.

En 1815, el Alcalde del común de los indios de San Juan, naturales y con sumisión a los pies de Rey, pagaba a las cajas reales la cantidad de 200 pesos plata, por el deber de las tierras. Según la tradición oral, hubo varios lugares que fueron habitados antes de San Juan, como ser la aldea de Azacualpa y pueblo viejo. Se sabe que en Azacualpa fue el primer asentamiento poblacional y que fue destruido por el río Azacualpa. Otros creen que fue destruido por el cólera Morbus; por lo que se trasladaron a San Juan iniciando con 15 casas, las que estaban muy dispersas.

Las casas más antiguas son:

La Iglesia Católica, construida en 1887,



y el Cabildo Municipal reparado en 1909. También por la tradición oral se sabe que la aldea de Loma de Horno era el sitio donde se fundía oro.

Existe una leyenda, que San Juan antiguamente era un lago, pero eso aun esta sujeto a comprobación.



En el Parque Central de la Comunidad de San Juan esta un árbol de Ceiba, que fue sembrado por el Señor Bonifacio Gómez en el año de 1932.

La nomenclatura del trazado de las calles se trazo en 1939.

La carretera que comunica San Juan con Gracias Lempira y la Esperanza Intibucá, fue construida entre 1967 y 1970.

La principal actividad económica que realizaban los primeros pobladores de la Comunidad de San Juan era:

La Curtiembre de pieles de las que hacían Caites.

La Agricultura: en la que cultivaban camote, yuca y maíz.

Las primeras familias que poblaron San Juan fueron: Familia Pérez, Familia Vásquez,

Familia López y Familia Benítez.

Los antepasados contaban muchas historias de este pueblo una de ellas es que cuentan que el Patrón San Juan lo encontraron en lugar de Yaterique y de ahí lo trasladaron en el lugar que ahora es Azacualpa ahí era el pueblo de San Juan y Belén divididos por el río Azacualpa en el año 1915 hubo un diluvio y en ese año desapareció el Patrón San Juan de ese templo y lo vinieron a encontrar aquí donde ahora es San Juan, que ya por tradición se ha venido haciendo honor con la feria Patronal el día 24 de Junio conmemorado a este Patrón que es celebrado con cohetes, música de banda con instrumentos como caramba, guitarra, cultura, acordeón, flautas, cumbas, y con grandes veladas, bailes como la Polca y el Corrido a San Juan y sus bebidas como la chicha, la cususa, y el atole agrio.

Los hombres vestían de manta y azulon vestiduras largas con pañuelos en el cuello, calzaban caites de suela de tres puntadas, pues era una tradición muy notable, fajas anchas de suela, con depósitos para guardar el dinero.

El dinero era bambas de plata con figura de una Águila y monedas pequeñas, con el nombre de medias y cuartillos y otros se llamaban reales.



Adoraban al Patrón San Juan, las mujeres con vestiduras largas llamadas naguas y se tapaban la cabeza con unos llamados rabazos, para rendir sus promesas de rodillas y depositar sus limosnas al Patrón San Juan.

En la feria Patronal de San Juan Bautista muchos comerciantes políticos, religiosos, y cómicos, artistas de la época visitaban a Malutena era tiempo de invierno, una noche del mes de Junio a eso de las 10: p.m. de la noche comenzó una tormenta que duro una hora y luego volvió a la normalidad, a eso de las 12 de la noche se escucharon quejidos llantos y risas en la plaza pública, donde el único testigo era la oscuridad.

Los comerciantes se levantaron y pudieron ver en la oscuridad un hombre alto, corpulento vestido de negro con botas y sombrero, cabalgando un caballo negro herrado con frenos y luego desapareció. A la noche siguiente el Señor Auxiliar de apellido López, escucho que las

puertas del Cabildo Municipal se abrieron, se levanto y miro un espanto, el caballo y su jinete pero este hombre se armo de valor y le siguió los pasos hasta llegar al cementerio donde hoy es el Centro de Salud, llego y salio el caballero del cementerio, el miro y era un hombre sin cabeza, un caballo negro, una cadena que arrastraba por toda la calle un perro negro que cuando pasaba ese caballo los demás perros aullaban, este hombre le nombro el caballo sin cabeza, el príncipe de la calle, este Señor López de ver todo esto se enfermo y jamás se pudo recuperar de salud y murió a los dos meses después esto fue lo único que dijo antes de morir.

La curiosidad es la principal característica del hoy llamado San Juan Intibucá un recuerdo del pequeño Malutena.

Otra de sus historias es que cuando llegaron los Españoles a este pueblo la Iglesia Católica tenia un Campanario de oro fino uno de los indios que era el mayordomo por temor a que se lo robaran lo saco y lo fue a esconder enterrándolo en la orilla de una chorrera el tontolar, busco ese lugar porque era muy feo para poder llegar hasta ahí.

A los meses cuando el mayordomo le dio por ver si la campana estaba donde la había escondido fue y su sorpresa es que cuando llego al lugar se encontró con una colmena de castilla que no dejo que se acercara al lugar.

En 1998 unos hambrientos a la botija y a la colmena de castilla planearon ir al lugar y sacar la colmena y llevarse la botija pero no lo pudieron hacer ya que la colmena les dio carrera y no los dejo entrar, y es en esta chorrera donde se perdió un niño de este lugar.

También cuentan que en este pueblo hay un Señor que mantiene el pacto con el Diablo y consiste en entregar una persona cada fin de año. Esto coincide con la muerte de personas cercanas a el que mueren con accidentes relacionados con el, al entregar cada fin de año una persona su riqueza se aumenta mas pues comenzó muy pobre y hasta el día de hoy es poseedor de muchas propiedades casas, ganado, enormes fincas de café y muchísimo dinero. La mayor parte de las personas que le conocen como el Hombre del pacto le tienen mucho temor y la fama que este tiene le apoda el chiquirín.

1.2 Ubicación geográfica

A. Ubicación Geográfica, extensión superficial y colindancias.

El Municipio de San Juan se localiza en el Departamento de Intibucá, en el cuadrante Nor.-Oeste, Dentro de las coordenadas 88° 21` Y 88° 29` longitud Oeste. Y 14° 21` y 14° 29` Latitud Norte.

El Municipio de San Juan, se localiza al Nor Occidente del Departamento de Intibucá, entre las ciudades gemelas de la Esperanza e Intibucá, a una distancia de 44 Km., y la Ciudad de Gracias Departamento de Lempira a 42 Km.

El casco Urbano de San Juan, Intibucá se encuentra en una especie de planicie o meseta rodeada por montañas a 1,246 msnm. Bañada por ríos.

B.- Extensión Superficial:

El Municipio tiene una extensión superficial de 174.25 Km².

El Municipio de San Juan Limita:

Al Norte con el Municipio de Belén en el Departamento de Lempira, antes Curincunque.

Al Sur con el Municipio de San Miguelito Intibucá y Erandique en el Departamento de Lempira, antes Goalmoada.

Al Este con el Municipio de San Miguelito. Nombre oficial San Miguel Goancapla y el Municipio de San Francisco de Opalaca.

Al Oeste con el Municipio de Santa Cruz y la Campa en el Departamento de Lempira.

El Casco Urbano San Juan, Limites aproximados.

Al Norte con el Cerro el Pelón y la Aldea el Pelón, el Cerro el Tablón y el caserío el Tablón.

Al Este con la Sierra de Opalaca y el río de Azacualpa.

Al Oeste con el Río Gualmoy, río San Gabriel, y el caserío La Ceibita.

Al Sur con el Caserío de Yaterique

1.3 Contexto Biofísico

1.3.1 Características Físicas

1.3.1.1 Topografía

Las condiciones de topografía son de mucha importancia para la clasificación de las actividades productivas que se pueden o no desarrollar, para el caso en particular del municipio de San Juan se considera que el 77.78% del territorio es plano, que representa 13,946.66 ha, con pendientes que van desde de 0 - 15%, en este aspecto es importante destacar que posiblemente la mayor parte de esta área tiene pendientes cercanas a 15%; el 18.65% se considera de ladera (16-30% de pendiente) y el resto; 3.57 % es terreno escarpado (>31% de pendiente) las áreas escarpadas se localizan en la parte este de la cabecera del municipio, principalmente en la Reserva Biológica de la Cordillera de Opalaca en la cual se encuentran comunidades como Cangual, Zarzal, Carrizal, Borbollón entre otras.

Suelos

Según Simmons y Castellanos (1969), en el territorio nacional se identifican 30 tipos de suelos; en esa clasificación se consideran características físicas y químicas del suelo, así como la aptitud del mismo. Cabe mencionar que algunas características pueden variar influenciadas por características de cada Diagnóstico Integral Multidimensional del Municipio de San Juan, Febrero del 2009 Facilitado por Servicios de Información Geográfica y Manejo Ambiental, SIGMA Consultores S de RL. 83 región.

Para este municipio en particular se identifican dos tipos de suelos: Suelos de los Valles (81.64%) y Milile (18.36%). Suelos de los Valles: Son suelos profundos, bien drenados, aptos para el cultivo intensivo, su pendiente es moderadamente ondulada. En general cada sitio presenta sus condiciones específicas y que requieren ser analizadas y confrontadas por su potencialidad. Por lo general todos los suelos tienen buenos niveles de fertilidad, especialmente se localizan en sitios colindantes a la cabecera municipal San Juan, Cocire, San José de Cataulaca, El Espinal, El Portillo y en Cerro Grande y sus colindancias. Es importante mencionar que un alto porcentaje de la Reserva Biológica Opalaca se encuentra favorecida por este tipo de suelo, por lo cual hay mucha presión sobre los recursos naturales, ya que se están intensificando las cultivos de hortalizas, el café y en menor escala granos

básicos.

1.3.1.2 Hidrografía/ principales Rios y Quebradas



En el municipio los ríos y quebradas se pueden agrupar en dos micro cuencas.

Cuenca del río San Juan, afluente del río Guara jámbala que drena la mitad del municipio.

Cuenca formada del río Jagua.

La comunidad de San Juan, esta bañada por varios ríos que son:

Río Azacualpa. Nace en el cerro del Portillo en la Sierra de Opalaca y corre de norte a sur pasando por el este de la comunidad de San Juan.

Río Chiquito. Nace en las faldas del cerro el Pelón, corriendo de norte a sur y pasa por el lado oeste de la comunidad de San Juan y desemboca en el río Gualmoy para unirse al río San Gabriel.

Río Gualmoy. Nace en la aldea principal Cataulaca, municipio de San Juan y corre de noroeste a sureste, rodeando la comunidad de San Juan por el lado sur, donde recibe las aguas del río Chiquito para luego unirse con el río Azacualpa y formar el río San Juan.

Río San Juan. Esta formado por la confluencia del Río Azacualpa y San Gabriel al sur de la comunidad. Siguiendo su recorrido hace el sur del departamento.

1.3.1.3Clima:

Temperaturas:

Las temperaturas promedio mínimas y máximas registradas en el municipio oscilan entre 10.4 °c y 22°c. la temperatura mínima se registra en la zona alta y la máxima entre la zona baja en los límites con el municipio vecino de San Miguelito, Intibucá.

Precipitación:

Los niveles de lluvia promedio varían de acuerdo a la altura. Debajo de los 1200 msnm, las mediciones indican precipitaciones pluviales de 1477 mm, entre los 1400 m y los 2000 msnm. Se mantienen regímenes de lluvias que oscilan entre 1268 y los 1390 mm por encima de los 2000 msnm. Las precipitaciones promedio se mantienen en el rango de los 1381 y 1390 mt

La tercera (zona alta): Comprende todas las tierras ubicadas por encima de los 1400 msnm. Correspondientes a las montañas de la cordillera de Opalaca, que cruza el municipio en su extremo noreste. Esta sección, la cordillera se orienta de noroeste a sureste. La altura máxima en la zona esta por encima de los 2239 msnm. En el cerro llamado Cerro Grande.

1.3.1.4 Tipo de Suelos y su uso

Suelos Milile: Se ubican en el extremo norte del municipio de San Juan colindando con el municipio de Gracias, Lempira. Este tipo de suelo se caracterizan por ser arcillosos, de colores café rojizos y usualmente utilizados para cultivos agrícolas intensivos. Ocupan un relieve ondulado o colinoso. En el municipio de San Juan, las áreas que cubren los suelos Milile han sido deforestadas para la producción de granos básicos y pastos de baja productividad. La cobertura forestal se basa en pinos de baja densidad mezclados con matorrales y malezas (terrenos en barbecho). Sin embargo, debido a las condiciones climáticas de la zona en el sector nor – oeste se puede observar la combinación de Pino con Café, principal rubro económico del municipio.

Uso actual de la tierra

En el municipio se presentan 10 usos del suelo, mismos que están influenciados por condiciones climáticas como: altura, precipitación, fertilidad de los suelos, entre otros. La

mayor parte de la superficie del municipio está cubierta de bosque de pino densos (23.96%), seguido por bosque mixtos (15.49%) y el cultivo de café (15.03%), la mayor parte del cultivo de café se ubica en la región noroeste del municipio en los límites con el municipio de la Campa y Santa Cruz. Según los pobladores del municipio la disminución de la cobertura vegetal es propiciada principalmente por el cambio de uso del suelo para el establecimiento de café

Los suelos de la comunidad son altamente arcillosos, con abundante roca de origen volcánico con ph bajo y aproximadamente 10%, del terreno es fértil u algunas áreas de la comunidad son de baja permeabilidad.

El casco urbano esta en toda la zona baja del municipio, conformada por los tres terrenos localizados por de bajo de la curva, de niveles de los 1200 msnm.

Los datos recabados durante el IV censo de la superficie esta formada por bosque. El 13.4%, se destina a cultivos anuales el 10.9% a cultivos permanentes, el 65.3% son pastos naturales y el 5% pastos cultivados y 48% tierras en guamil.

El suelo con que cuenta el municipio es el Ojojona, que es de características poco profundas, bien permeable de relieve escarpado, altitudes superiores a los 1600 metros, tiene un 36% y 50% de pendiente. Los precipicios son característicos del paisaje. El suelo es franco arcilloso oscuro y desmenuzable y de reacción ligeramente acida ph 6.3; En la parte mas profunda de estos suelos se cultivan principalmente el café, maíz, frijol y pastos naturales.

El clima imperante de nuestro municipio es, con una precipitación anual estimada en 1477 milímetros influenciados por su ubicación sobre el nivel del mar y sus zonas climáticas son dos:

1.2.1.5 Estaciones

Lluviosa de transición y Lluviosa con invierno muy seco, en el Municipio se observa únicamente dos estaciones.

La primera una lluviosa de Mayo a Octubre. Con los periodos de mas precipitación en los meses de Mayo y Septiembre.

La otra estación Seca comprendida entre Noviembre y Abril, con los periodos de temperaturas mas altas en los meses de Marzo y Abril.

El Clima local es modificado por la altitud que varia entre 1,200 msnm y los 2200 msnm.

1.3.2 Características Biologicas

1.3.2.1 Zonas de Vida

Se estima que el 48.96% del municipio esta cubierto por bosque, en esta categoría se incluyen el bosque mixto, pinares densos y pinares ralos; la mayor parte de estas áreas se encuentran en la región central del municipio. Es importante mencionar que en décadas pasadas a los aserraderos se les asignaba zonas de producción, no existen registros de los mismos pero según pobladores el Diagnóstico Integral Multidimensional del Municipio de San Juan, Febrero del 2009 Facilitado por Servicios de Información Geográfica y Manejo Ambiental, SIGMA Consultores S de RL. 85 bosque de pinar ha sido aprovechado y la mayor parte del bosque de pinar se encuentra en dos fases: joven y maduro, en ambas situaciones sin tratamientos silviculturales. El bosque de pinar está siendo fragmentado para el establecimiento de café, es común observar en parcelas los árboles de pino están siendo dañados en la parte baja del fuste con el objetivo de dañar el espécimen hasta llegar a la muerte del árbol. El PRORENA (2008) realizó un estudio de los terrenos de tenencia ejidal en el municipio de San Juan, con base en las normas técnicas establecidas por AFE COHDEFOR el bosque de pinar en los siguientes estados de desarrollo: Regeneración de Pino (Pr): Árboles con alturas mayores de 15 cm y menores de 2 m de altura. Pino Joven (P0): Árboles mayores de 2 m de altura y con Diámetros a la Altura del Pecho (DAP) entre 10 y 25 cm. Pino Medio (P1): Árboles con un DAP entre 25 y 35 cm. Pino Maduro (P2): Árboles con DAP mayores a 35 cm. Pino Explotado (PE): Bosque aprovechado con una cobertura de copas menor al 25% y árboles con DAP mayores a 35 cm.

Es importante mencionar que uno de los grandes riesgos no tangibles que están afectando el bosque de pino es la plaga del Muérdago, la cual es favorecida por la ausencia de

tratamientos silviculturales, rodales sobre maduros y la densidad irregular del bosque. Desde la percepción de los pobladores consideran el bosque como económicamente improductivo..

Zonas Agro Ecológicas:

Básicamente se identifican tres zonas de vida del municipio.

Bosque seco sub.-Tropical:

Comprende entre los 800 y 1200 metros. En esta zona las temperaturas son inferiores a los 24 grados, pero el déficit hídrico es similar. Es recomendable para el cultivo de granos básicos.

Bosque Húmedo sub.-Tropical:

Se encuentra en las elevaciones mayores de 800 metros y los 1600 metros en esta zona a partir de los 800 metros es posible el cultivo del café. En zonas altas es posible el cultivo de granos básicos, siendo recomendable el cultivo del frijol. Esta es una zona de menor déficit hídrico.

Bosque Húmedo Templado:

Esta comprendido entre los 1600 – 2000 metros de elevación. Es la zona con mayor altitud para la producción de café de alta calidad. Frutales como la manzana, el durazno, la naranja. Además permite el cultivo de pastos de muy buena calidad. Es la zona con temperaturas muy bajas y con mayores promedios de precipitación.

1.3.2.3 Flora:

Se encuentran los bosques jóvenes poblados de pino, roble y encino. La flora consiste en árboles de hoja ancha como el Roble, liquidámbar, cedro, caulote, laurel, San Juan Ceiba y palo blanco. De hoja estrecha como el pino y el ciprés. Y frutales como el nance, el naranjo y

Zapote.

Dentro de la flora existente en la comunidad hay medicinales como la raíz de saúco, ciguapate, apazote, jengibre, zacate limón, quina, flor de octubre, lengua de venado, Valeriano, zarzaparrilla, hierba buena, ojo de venado.

Existe en lugares estratégicos la tan exótica orquídea que la Flor Nacional.

1.3.2.4 Fauna:

La fauna predominante formada por grandes mamíferos como el venado, cerdo de monte, mono, gato de monte, coyotes, mamíferos de pequeño tamaño como la ardilla, mapache, conejo, erizo, guatusa, tacuazín.

Se carece de datos sobre las distintas especies de aves silvestres predominantes en la zona, ni sobre reptiles.

Se encuentran en la zona diferentes especies de animales domésticos, se cría ganado vacuno, caballar y porcino así como aves de corral que sirven para el consumo de los habitantes también apicultura y peceras.

1.2.2.5 Áreas Protegidas:

La Reserva Biológica Opalaca, fue incorporada al sistema nacional de áreas protegidas mediante Decreto 87-87 que comprende un área aproximada de 15,756 hectáreas. Área que comparten los municipios de San Juan, San Francisco de Opalaca, San Miguelito y Yamaranguila en el Departamento de Intibucá y el Municipio de Belén en el Departamento de Lempira.

Otra área protegida las tenemos en el casco urbano, una de ellas es la plaza cívica, ubicada en el Caserío el pelón, y la otra esta en el Centro

Características Sociales del municipio

El Café, uno de los principales rubros de este municipio.



El Café en semilla se recoge de la cosecha se selecciona; se despulpa y se seca en sombra, nuevamente se selecciona la mejor semilla, luego se hacen surcos pequeños y se coloca la semilla en posición con lo plano al suelo y en línea, se riega y se coloca un manto de zacate. A los 40 días aproximadamente cuando ha germinado la semilla se levanta el manto a una altura de un metro y a la plantilla se le llama fosforito; pasado un tiempo le nacen

las primeras dos hojas e inicia el que se le llama chapola, segundo por lo que esta lista para trasplantarla a vivero, que son bolsas llenas de tierra y alineadas con suficiente sombra alta a 2.5 metros. Se arranca la chapola y se selecciona por la mejor raíz y se llena la bolsa.

Pasando un tiempo y cuando la planta tiene 2 pares de ramitas esta lista para sembrarla en el campo definitivo y se canícula unas 3,000 plantas mínimo y 5,000 máximo por manzana. Se hacen agujeros conforme la pendiente y luego se siembra quitando la bolsa, luego se abona o fertiliza, se limpia la maleza y se fumiga para controlar las plagas. A los dos años produce la cosecha, se corta el grano maduro y se despulpa; se deja en fermentación para poderlo lavar al día siguiente, en seguida se seca al sol en patios para luego venderlo requintado. Algunas empresas lo exportan a países europeos y Estados Unidos y el café de poca calidad se vende al consumo interno de países centroamericanos. Hoy en día se ha creado la producción de café orgánico que esta siendo bien pagado en el extranjero.

La principal actividad económica del municipio es la producción agropecuaria, principalmente de los siguientes rubros:

No	ACTIVIDADES / RUBROS	%	LOCALIZACION	CONDICIONES GENERALES EN LAS QUE SE DESARROLLA EL RUBRO EN EL TERRITORIO (ASPECTOS GENERALES)
1	Maíz	15	Todo el municipio	Es un grano básico en el consumo diario de las familias en la cual las cosechas son de subsistencia.
2	Frijoles	9	Santo Tomas, Azacualpa, San Antonio	Es un grano básico en el consumo diario de las familias en la cual las cosechas son de subsistencia.
3	Papa	8	Panila y Portillo	Producto apto para las zonas altas (montañosas)
5	Hortalizas	9	Todo el municipio	Producto producido en zona con acceso a sistemas de riego y pequeñas escalas de comercialización.
6	Plátano	11	Todo el municipio	Se produce en pequeñas escalas y se utiliza para hacer sombra al cultivo del café.
8	Café	14	Todo el municipio	Los suelo y el clima es apto para este rubro; Producto de escala muy alta en el consumo y comercialización dentro y fuera del municipio, la cual los productores son poseedores aproximadamente de una manzana en adelante generándole empleo.
10	Artesanía	8	Jagua y Agua	Este material lo tenemos en

			Caliente Sur	pequeña escala con la visión de elevarlo más en el municipio para la comercialización.
11	Turismo	9	Todo el municipio	Cantando con muchos lugares de con buenas vías de comunicación.
12	Comercio	12	Casco urbano	Contando con un buen nivel de mercadeo para la población
	Total	95%		

Formas de Organización

Los jóvenes están organizados en redes de jóvenes por algunas comunidades, en algunas comunidades las mujeres se organizan para crear microempresas,

Características Productivas y Comercialización.

La actividad agropecuaria dentro del municipio de San Juan está orientada directamente a la producción de café como el rubro principal, seguido por cultivo de maíz, frijoles, caña y pastizales. Se identifican cuatro zonas productivas: San José de Cataulaca, Llano Redondo, Peloncito y San Juan, la producción agrícola del municipio está destinada al autoconsumo y el remanente se vende en las mismas comunidades y en la cabecera municipal.

La pequeñas Industrias.



En este municipio se realizan diversas actividades industriales a ser:

Tejeras; dedicándose a este rubro varias familias en todo el municipio, vendiendo su producción a nivel local.

El comercio de este municipio está conformado por: pulperías, venta de ropa, venta de medicinas, bodegas, comedores molinos de moler maíz, hoteles.

La comercialización de productos de consumo

básico se realiza a través de pequeños negocios como tiendas, pulperías. Es importante que a través de las organizaciones que les brindan apoyo técnico, se defina una estrategia de comercialización a nivel departamental, nacional y a nivel internacional

III. CARACTERIZACION ECONOMICA DE SAN JUAN INTIBUCA.

COMO ES NUESTRA CAFICULTURA EN SAN JUAN



La caficultura inicio en San Juan, en 1949 con el establecimiento de variedad de porte alto (Arábigo), como un modo de consumo y poder practicar el trueque con personas de la frontera de Iempira y el Salvador, pero se extendió en el año 1980 estableciendo variedades de mayor productividad (Caturra, Borbón y Catuai amarillo y rojo), en 1993 se desarrollo la variedad de Ihcafe 90, los rendimientos oscilaban entre 30 a 40 qq promedio por manzana, hasta esa fecha la comercialización la hacían a nivel individual con intermediarios externos.



COMO CAMBIAN LAS METODOLOGIAS DE PRODUCIR CAFÉ.

A partir de 1985 el Instituto Hondureño del Café (IHCAFE), a través del programa de AID inicio fuertemente el apoyo a la caficultura. En 1990 a través de AHPROCAFE, se organizo la Cooperativa Agropecuaria Regional Nuevo Edén Limitada (COARENE). En el 2001, surge la iniciativa por el Beneficio de Café Montecristi (BECAMO), de gestionar fondos en organismos internacionales para el montaje de un Programa de desarrollo rural, y es asi que surge el Programa de Caficultura Sostenible (PCS). A inicios del 2002, apoyando cuatro componentes.

Los cuales se describen empresarialmente, se organizan los caficultores pequeños, mediano y grandes en 12 Empresas Campesinas de Producción (EACP), y una figura de segundo grado denominada Fundación para el Desarrollo de la Caficultura Sostenible Sa

Juan (FUNDECASSA), Constituida legalmente con sus respectivas personadurias jurídicas. En la parte productiva se apoya para que el 100% de los caficultores tuvieran sus fincas Certificadas bajo el Sello de Rainforest Alliance, para poder ofertar café a mercados especiales como ser STARBUCKS, TCHIBO.

El Sello Rainforest Alliance exige normas ambientales, sociales, esto al final tiene una remuneración económica aproximadamente de 8 \$ mas por quintal, siendo reembolsable en el mes de Junio a los caficultores.

En la parte social: Ha existido una proyección con las escuelas, Centros de salud, obras comunales y mejoramiento de viviendas a los participantes.

En la Parte ambiental: se construyeron 4 beneficios húmedos y una Central de Secado para reducir la contaminación de los ríos y es así que 139 Caficultores participan en este proceso. Existe una productividad de 180000 quintales pergamino seco cada cosecha. Con una área de aproximadamente 4,000 Mzs.

Existen 10 Centrales de Beneficiado Húmedo: COARENE, FUNDECASA, INHCAFE, BODEGA RODRIGUEZ, AGROCOMERCIAL JUAN CARLOS, BODEGA DE CAFÉ DANIELAS, BODEGA DE CAFÉ FRANCISCO'S, HONDUCAFE, BODEGA DANIEL, BODEGA MARTINEZ, un 95% del café producido en San Juan es de Estricta altura.

Se comercializan de 180000 a 200,000 qq de café pergamino seco a mercados especiales Los rangos de altitud que produce café de San Juan es de 1,100 a 1,650 msnm. El promedio de café anda entre 20 a 22 qq. Por manzana.

Se inicia a diversificar la caficultura con apiarios hasta la fecha FUNDECASSA tiene 7 apiarios con 50 núcleos y COARENE 4 apiarios con 30 Núcleos.

Las comunidades de San Juan en su mayoría se dedican al comercial de las cuales hay:

Empresas comercializadoras de café como: BECAMO, COARENE y otras.

Una Oficina de IHCAFE

Dos Cooperativas de Ahorro y Crédito

Dos Gasolineras

Banco de Occidente

Dos empresas de transporte (Una con 5 buses y la otra con 2 buses en regular estado), cubriendo las rutas de San Juan – La Esperanza y San Juan – Gracias Lempira.

Tiendas

Comerciales, Pulperías, Agro Veterinaria, Hospedajes, Talleres de Soldadura, Escuela de Computación, Servicio de Cable, Carpinterías, Servicio de Fotocopiado, Papelerías, Barbería, Clínicas medicas, Sastrerías, Mercado, Servicios de Internet, Foto Estudio, Taller de mecánica, Comedores.

Otras de las principales actividades económicas con al que cuenta nuestro municipio están:



Los Tejeros:

En los alrededores de nuestro entorno urbano, funcionan talleres de elaboración de teja y ladrillo, ya que hay suficiente materia prima para su elaboración, y personas interesadas en desarrollar esta industria; obreros que proporcionan este material de construcción comercializándolo a diferentes

comunidades del departamento de Intibucá y otros más.

Las Moliendas:

En algunas comunidades del municipio hay tierras aptas para el cultivo de la caña de azúcar, la cual se cultiva y procesa para elaboración del dulce de panela, rubro que es suficiente para abastecer el consumo de todo el municipio y lugares adyacentes.

Estas manufacturas son procesadas con métodos rudimentarios dado que los programas que facilitan el desarrollo económico de parte de los gobiernos municipales y central que se extienden hasta estas comunidades.

Actividades Recreativas.

Entre las actividades recreativas tenemos los grupos de cazadores en menor escala, liga burocrática de fútbol, lugares para recrearse como: El Parque Municipal, y su hermoso Ceibo de miles de años atrás, Bosques, Ríos, Cataratas, Piscina,

Principales Problematicas Sociales:

La desnutrición proteico – calórico.

A nivel de infraestructura el municipio solo contaba con una sola unidad de salud. (Exceptuando las Clínicas Privadas) con la categoría de CESAMO compuesta por un medico, tres enfermeras auxiliares. Ahora en la actualidad se cuenta con un CESAMO y se cuenta con tres CESAR en la comunidad de los Naranjos, Carrizal, Cataulaca

Contaminacion de los rios

Se cuenta con un gran porcentaje de contaminación por los factores siguientes

Por la Basura.

En San Juan, Intibucá los problemas socio – ambientales son incontrolables debido a la falta de una conciencia social, cultural, y ambiental, tanto de las autoridades como del pueblo en general.

La interferencia del ser humano en el medio ambiente natural provoca desequilibrios, cuyos efectos son perjudiciales, provocando serios problemas en la sociedad que con el paso del tiempo provocaran el deterioro del bienestar humano.

En San Juan, los destacados de origen domestico, la basura inorgánica, sin un tratamiento previo van a dar a las fuentes de agua cercanas y la mayoría son lanzadas al aire libre.

Aunque la basura no sea la forma mas dañina de contaminación es un problema estético y de salud muy grande que trae un impacto social muy claro, pues la tendencia de las personas de tirar basura por doquier refleja su mala actitud como ser social capaz de vivir en sociedad.

Por el Deposito de Insecticidas y Plaguicidas

Este es uno de los mas dañinos para las fuentes de agua, ya que en ellos se lavan los tanques que se utilizan para fumigar las siembras, en los ríos depositan la pulpa de café después de una despulpada y lavada del café todo esto contamina los ríos de nuestro municipio.

2.2 Infraestructura básica existente

Servicios Públicos Municipales

La municipalidad brinda los siguientes Servicios Públicos. Agua Potable, Mercados, Rastro Público, Cementerio, Caminos y Servicios Contra incendio a través de UMA, La Policía y la Comunidad.

Algunos otros de los servicios de carácter privado que se ofrecen en el Municipio de San Juan son: Clínica Dental, Comercial Ferrera, Policía Preventiva, Centro de Salud, Cooperativas de Ahorro y Credito, Cooperativa Microfinanciera PILARH, COARENE, Banco de Occidente, Jardines de Niños, Escuelas Iglesias, evangélicas, Iglesia, Católica, Pulperías, Hoteles, Comedores, Gasolineras, Institutos ente otros como:

Vial:

El municipio cuenta con Carreteras Primarias, Secundarias y Terciarias, con una longitud de 6 Mts de ancho en todos el municipio las cuales están en condiciones en Buen Estado permitiendo el acceso durante todo el año (Invierno, Verano) Resaltando la ubicación de Nuestro Municipio en punto estratégico el cual cruza la Calle Internacional Pavimentada comunicando a los Municipio Vecinos La Esperanza Intibuca, Gracias Lempira y Municipios Fronterizos.

Electricidad:

La cobertura acual en este servicio es del 52.79% de viviendas a nivel del municipio que cuentan con el sistema de energía eléctrica domiciliar.

Se cuenta con un Sistema de Energía Eléctrica insuficiente, con poca cobertura para toda la población, es un sistema recientemente inaugurado con estudio elaborado hace 10 años, cuando la población era ínfima a lo que es hoy, debido a eso es que el sistema es insuficiente. Y el alumbrado Publico, al igual que en las viviendas es poca también por la

cantidad de transformadores no logra brindar una luz de calidad y a su debido tiempo.

Telefonia y Correo

La mayoría actualmente cuenta con teléfonos celulares de la Empresa TIGO, CLARO y una menor parte de la población de DIGICEL, No hay servicio telegráfico, solo se cuenta con un Correo Nacional.

En el Municipio no se cuenta con un establecimiento de correo pero es de hacer notar que se encuentra en una zona de tránsito por lo que los pobladores pueden acudir a las oficinas de gracias, Lempira y La esperanza Intibuca como opciones más cercanas en donde se encuentran oficinas de correo nacional HONDUCOR.

Social:

En Nuestro Municipio Contamos con diferentes centros de recreación entre los cuales están:

Canchas de Fútbol Multideportivas

Campos de Fútbol

Casas Comunales

Iglesias (Evangelicas, Catolicas)

Cooperativas

Banco de Occidente

Salud:

El Municipio cuenta con un CESAMO que es el que está ubicado en San Juan Llamado Marcela DUBON, Cuenta con tres CESAR, uno ubicado en Cataulaca, otro ubicado en los naranjos y se cuenta de igual manera con una instalación en la comunidad del carrizal.

Educativa:

En Nuestro Municipio Contamos con diferentes redes y Centros Educativos con la siguiente

infraestructura:14 CCEPREB, 23 jardín de niños PROHECO,16 escuelas PROHECO,12 Escuelas oficiales,2 centros de educación básica,2 centros de educación oficiales,1 instituto publico oficial,1 instituto privado,3 IHER,1 Programa de educatodos

Productiva:

Una de las fortalezas del Municipio es la amplia Infraestructura Productiva Existentes entre las principales podemos mencionar: Sistemas de Riego Agrícolas Individuales, distritos Colectivos, centros de acopio,invernadero para la producción agrícola, secadoras solares de granos,bancos de granos colectivos,Bodegas para Secado, Almacenamiento, y comercialización de café,Maquinaria y equipo Agrícola agroindustrias de transformación de valor agregado de productos como ser Sabilia, Papa, Café, Pan, Hortalizas, Tortilleras, Lacteos, Tamaleras, Miel de Abeja.

Otros Servicios en General:

Agua potable:

La Comunidad de San Juan cuenta con un sistema de agua potable proveniente de la reserva de Opalaca, específicamente de la Aldea de Loma de Horno. Reestructurado hace cuatro años, anexándole otro conducto al conducto madre, logrando así abastecer las exigencias de la población. Es un servicio en el cual no tenemos nada que desear, un agua potable sin contaminación de ninguna clase. Actualmente esta en propuesta reestructurar nuevamente el sistema de agua.

Bancos:

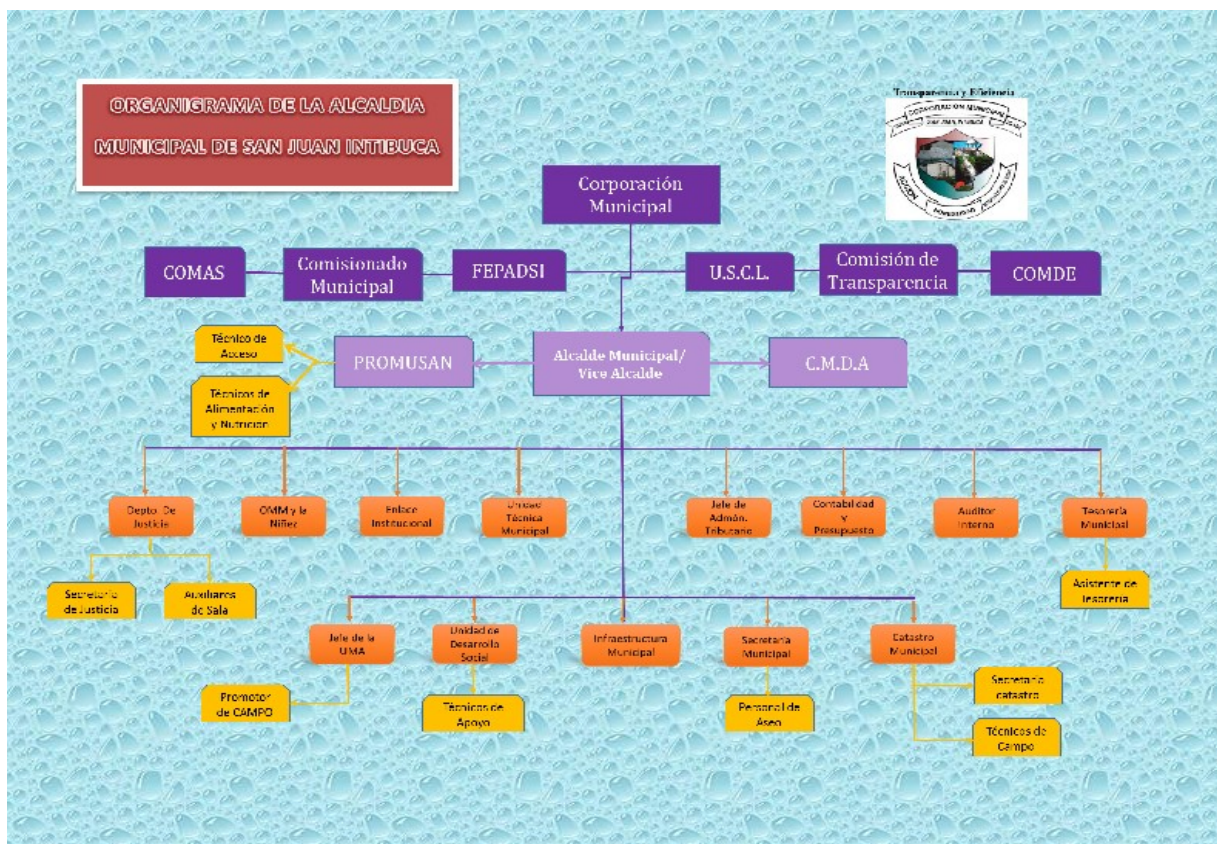
Nuestra comunidad cuenta con un banco de Occidente hasta la Fecha, y un Agente de Banco Atlántida, tres Cooperativas de Ahorro y Crédito como es CACIL, Ocotepeque y PILARH los cuales le prestan servicio a la población de Ahorro y crédito a la población, para realizar inversiones económicas y productivas en el municipio.

2.3 Institucionalidad para el desarrollo

Desaempeños Municipal

La Municipalidad cuenta con una Estructura Organizativa Municipal en los diferentes niveles de mando en su orden, como máxima autoridad el alcalde Municipal seguidamente su Vice Alcalde, regidores, dependencias Municipales los que estarán involucrados en los diferentes procesos de Desarrollo en la implementación del plan (PDM).

Dentro del Cumplimiento de los indicadores de Desempeño de la Municipalidad tenemos: Eficiencia Fiscal en el Pago de Bienes y Muebles, cumplimiento de planes de trabajo de las dependencias municipales como la UTM, OMM, UMA, UDM contribuyendo a mejorar la calidad de vida de la población.



Presencia Institucional en el Municipio

El Municipio cuenta con una institucionalidad formada por diferentes organizaciones de desarrollo del sector público y privado las que están integradas en la mesa técnica institucional que son las instancias de coordinación para la gestión de este plan siendo las principales;

Nombre de la Organización	Funcionalidad	Cobertura poblacional
visión Mundial	Patrocinio de niños de bajos recursos económicos, programas de seguridad alimentaria	Brindando una cobertura en San Juan y sus Aledaños
COARENE	Dando una función de comercialización de café de los socios	Brindando una cobertura en San Juan y sus Aledaños
PILARH	Somos una organización micro financiera, apoyando a los pequeños productores, ofreciendo los siguientes servicios: crédito agrícola, crédito microempresa, comercio, servicio y manufactura, crédito solidario, crédito en redes	Obteniendo una cobertura en 9 departamentos de nuestro país
Banco de Occidente	Poner a disposición de honduras todos nuestros recursos humanos y financieros para el desarrollo de la producción, educación, agricultura y comercio, ofreciendo servicio personalizado, procurando en todo momento ser siempre una fuerza más que impulse el progreso de nuestro país.	Más de 200 oficinas a nivel nacional con presencia en 17 departamentos de nuestro país
POLICIA PREVENTIVA	Esta Institución presta sus servicios auxilio a las personas en materia de Seguridad presta los servicios de seguridad quien lo solicite, las 24 horas del día; En la prevención del delito, seguridad a las atendiendo de 15 a 20 personas por día y Personas civiles necesitadas de su ayuda y vigilancia nocturna Roma Beso Borjas,	Todo el municipio y sus aledaños

	teniendo a su disposición 6 policías Para que las personas vivan y convivan.	
CENTRO DE SALUD	El Centro de Salud rural de San Juan Atendiendo en general a la población Intibucá ofreciendo campañas de vacunación, Emergencias, control de embarazo, Niños, partos, control de ancianos,	A todo el municipio atendiendo 8 horas diarias, a 60 Personas por día
(COOPERATIVA DE AHORRO Y CREDITO INTIBUCANA LIMITADA) CACIL	Presta sus servicios a los socios y comunidad En general dando empleos, ayudando a los Socios cafetaleros, dándoles capacitaciones, Prestamos, . En la actualidad cuenta con instalaciones propias y cuenta con 9 empleados.	Todo el municipio Atiende de 7:00 a m – 9:00 p.m., a 50 personas diarias. Su año de fundación fue en 1991.

Además cuenta con diferentes organizaciones del tejido social de base comunitaria con las que se coordinan diferentes procesos de desarrollo a nivel comunitario como se detallan a continuación;

Nombre de la Organización	Cantidad	Rol o papel dentro de las comunidades
Patronatos	44	Organización comunitaria sin fines de lucros que gestionan y promueven el desarrollo y participación comunitaria en procesos de planificación para el desarrollo de la comunidad
Juntas de Agua	28	Administrar y darles mantenimiento al proyecto de agua potable para llevar un control administrativo y financiero
Sociedad de Padres de Familia	42	Organización para gestión de proyectos, apoyo a maestros y velar por la educación de la niñez
Cajas Rurales	25	Promover el auto ahorro para el desarrollo económico local
Red de Jóvenes	9	Liderazgo en la juventud, fortalecer organizaciones de la sociedad, ser escuchados y reconocidos
Red de Mujeres	9	Trabajar organizadamente para generar ingresos para satisfacer sus necesidades básicas
Iglesias	65	Fomentar valores espirituales, evangelizar e instruir a las personas por el buen camino
Asociaciones de productores de café	36	Organizar a los productores, vigilar por las vías de comunicación terrestre, para darle un buen valor máximo a la producción

a). ESTRATEGIA DE TRABAJO

Para el desarrollo y ejecución de la primera Etapa "Censo Demográfico y Socioeconómico Municipal "Levantamiento de Linea base" del Proyecto Plan de Desarrollo Municipal", se tomó a bien incluir la propuesta de trabajo asociada, donde los actores principales dentro del proceso son cooperantes, que poseen una visión compartida en pro del desarrollo de los Municipios, dentro de la propuesta tenemos la valiosa cooperación de: AMHON, COSUDE, VISIÓN MUNDIAL, CORPORACIONES MUNICIPALES, SECRETARÍA DE DERECHOS HUMANOS, JUSTICIA, GOBERNACIÓN Y DESCENTRALIZACIÓN, AGENCIA DE COOPERACIÓN JICA Y MANCURISJ,

b). ETAPAS DEL PROYECTO



V. ACCIONES DE IMPLEMENTACION CENSO DEMOGRÁFICO Y SOCIO-ECONÓMICO MUNICIPAL "LEVANTAMIENTO Y TABULACIÓN DE LÍNEA BASE"

A. Diseño y Organización

1. Presentación, análisis y revisión con los Alcaldes
2. Identificación, selección y contratación de equipo técnico
3. Diseño, Preparación y Capacitación

B. Promoción e Inducción

1. Firma de Cartas de Compromisos y Plan de trabajo
2. Comunicación, Selección y Capacitación de Líderes Comunitarios
3. Preparación de Croquis y Listado de Jefes de Hogar

C. Levantamiento

1. Realización de Jornadas de Levantamiento de Boletas (Lideres)
2. Revisión de Boletas (Líder Coordinador)
3. Supervisión y Seguimiento (Técnico Municipal)
4. Re levantamiento en los casos necesarios (Lideres)

D. Tabulación y Análisis

1. Revisión de boletas e información levantada por comunidad (Facilitador)
2. Tabulación de los datos (Facilitador)
3. Preparación de cuadros de salida y elaboración cuadro de línea base (Facilitador)
4. Análisis de resultados y elaboración informe borrador (Facilitador)

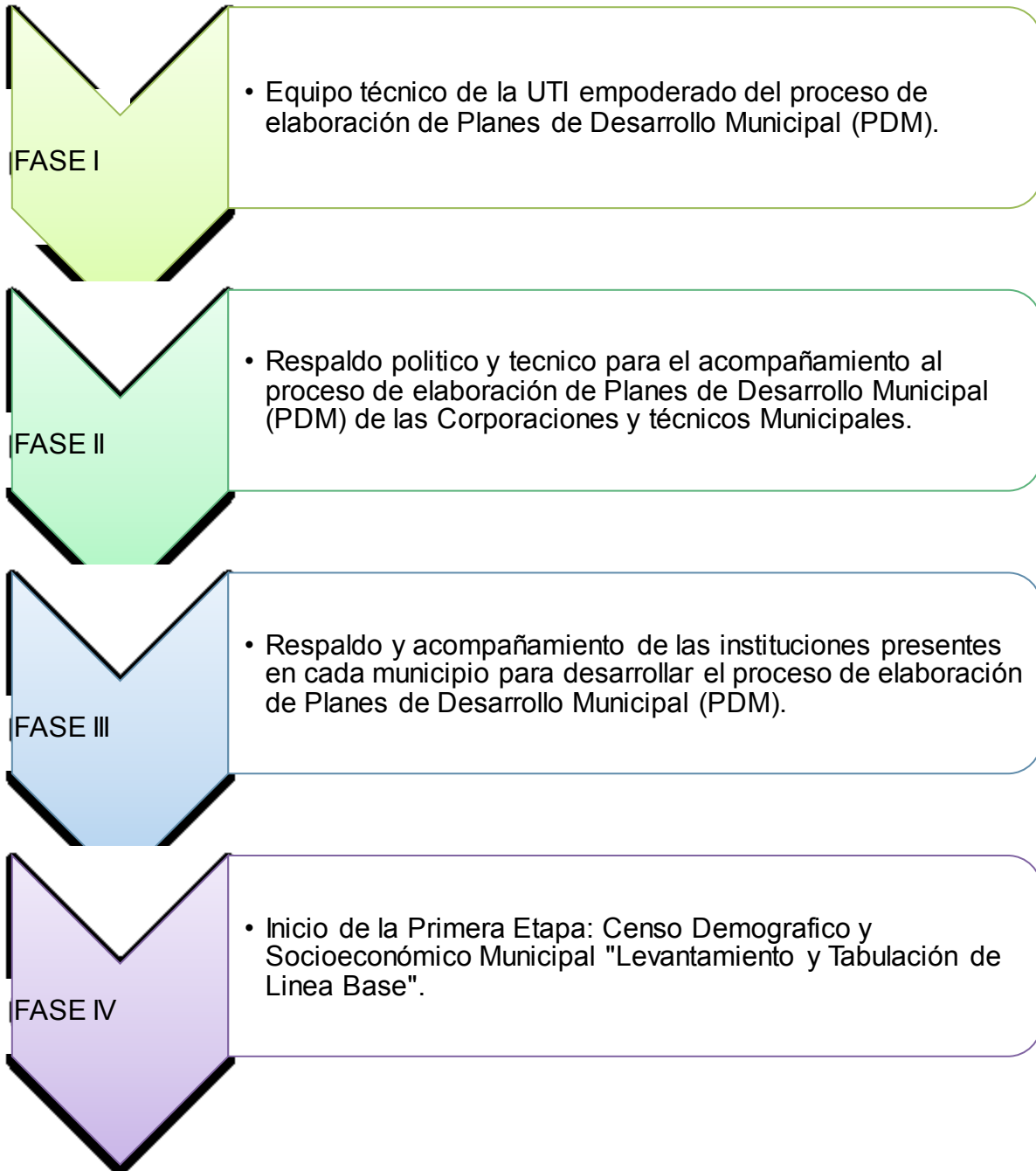
E. Socialización y Validación

1. Validación de resultados (Líderes y Autoridades / Facilitador)
2. Corrección, revisión y estilo (Coordinador)

F. Edición y Transferencia

1. Edición de documento.
2. Socialización, entrega documento en cabildo abierto

VI. FASES DE EJECUCIÓN CENSO DEMOGRÁFICO Y SOCIOECONÓMICO MUNICIPAL "LEVANTAMIENTO Y TABULACIÓN DE LÍNEA BASE"





Cuadro # 1

Municipalidad de: San Juan, Intibucá

Principales indicadores socioeconómicos en el marco de los ODM y PN

Objetivos y metas del Desarrollo del Milenio	Indicadores de Municipalidad de San Miguelito, Intibucá
<p>Objetivo 1: Erradicar la extrema pobreza y el hambre</p> <p>Meta 1: Reducir a la mitad, entre 1990 y 2015, el porcentaje de personas cuyos ingresos sean inferiores a 1 dólar por día.</p> <p>Meta 2: Reducir a la mitad, entre 1990 y 2015, el porcentaje de personas que padezcan de hambre.</p>	<ul style="list-style-type: none"> - 47.97% población con ingresos menores a \$ 1.00 diario. - Al 94.76% de los hogares los ingresos les ajustan para alimentarse los 3 tiempos de comida, desde la percepción de los Jefes (as) de Hogar.
<p>Objetivo 2: Lograr una educación primaria universal</p> <p>Meta 3: Velar porque, para el año 2015, las niñas y niños de todo el mundo puedan terminar un ciclo completo de enseñanza primaria.</p>	<ul style="list-style-type: none"> - 53.44% de niños(as) en edad escolar que actualmente estudian - 88.58% de niños(as) que estudian primaria de los que tienen edad para hacerlo - 45.92% de la fuerza de trabajo emergente que concluyó la educación primaria.
<p>Objetivo 3: Promover la igualdad entre los sexos</p> <p>Meta 4: Eliminar las desigualdades entre los géneros en la enseñanza primaria y secundaria, preferiblemente para el año 2005, y en todos los niveles de la enseñanza antes del fin del año 2015.</p>	<ul style="list-style-type: none"> - 53.66% de niños que estudian primaria. - 46.34% de niñas que estudian primaria - 50.86% de niños que estudian secundaria - 43.56 % de niñas que estudian secundaria - 56.44% de niños en edad escolar - 50.06% de niñas en edad escolar - 49.39% de niños que actualmente estudian en todos los niveles - 50.61% de niñas que actualmente estudian en todos los niveles



<p>Objetivo 4: Reducir mortalidad infantil 1</p> <p>Meta 5: Reducir en dos terceras partes, entre 1990 y 2015, la mortalidad de los niños menores de 5 años.</p>	<p>- 8.55% muertes por 1000 nacidos menores de 5 años.</p>
<p>Objetivo 5: Mejorar la salud materna</p> <p>Meta 6: Reducir, entre 1990 y 2015, la mortalidad materna en tres cuartas partes.</p>	<p>- 0.50% muertes maternas por mil partos atendidos en el 2011</p>
<p>Objetivo 6 Combatir el VIH/SIDA, paludismo y otras enfermedades</p> <p>Meta 7: Haber terminado y comenzado a reducir, para el año 2015 la propagación del VIH/SIDA.</p> <p>Meta 8: Haber detenido y comenzado a reducir, para el 2015, la incidencia del paludismo y otras enfermedades graves.</p>	<ul style="list-style-type: none"> - 0.25% infectados con paludismo por cada mil - 60.17% afectados por IRAS por cada mil habitantes - 0.13% infectado de tuberculosis por cada mil - 2.81% infectados con dengue clásico por cada mil
<p>Objetivo 7: Garantizar la sostenibilidad del medio ambiente</p> <p>Meta 9: Incorporar los principios del desarrollo sostenible en las políticas y los programas nacionales e invertir la pérdida de recursos del medio ambiente.</p> <p>Meta 10: Reducir a la mitad, para el año 2015, el porcentaje de personas que carezcan de acceso sostenible a agua potable.</p> <p>Meta 11: Haber mejorado considerablemente para el año 2020, la vida de lo habitantes de los tugurios.</p>	<ul style="list-style-type: none"> - 93.68% de los hogares utiliza leña para cocinar - 87.59% hogares con acceso al agua por acueducto. - 87.41% hogares con acceso a eliminación de excretas - 96.66% viviendas con disposición de la basura. - 52.79% hogares con servicio de energía eléctrica domiciliar - 64.07% de las viviendas bajo condiciones de regulares a malas - 12.59% de las viviendas no tienen baño - 44.03% de las viviendas tienen una sola pieza como dormitorio (__ personas por hogar)

Fuente: Metas ODM, PN y resultados censo línea base levantado en el municipio



Schweizerische Eidgenossenschaft
Confédération suisse
Confederazione Svizzera
Confederaziun svizra
Agencia Suiza para el Desarrollo
y la Cooperación COSUDE



VII. POBLACIÓN

El Municipio de San Juan, Intibucá cuenta con una población de 14,129 habitantes de los cuales 7,137 un 49.49% representa la población masculina en el Municipio y 6,992 un 50.51% representa la población femenina en el Municipio, distribuidas por rango de edades en la siguiente tabla.

Cuadro # 2
Población clasificada por rangos de edades

RANGO DE EDADES	CANTIDAD DE PERSONAS		POBLACIÓN FEMENINA		POBLACIÓN MASCULINA	
a. Menor de 1	509	3.60%	263	3.69%	246	3.52%
b. De 1 a 4 años	1521	10.77%	728	10.20%	793	11.34%
c. De 5 a 6 años	725	5.13%	359	5.03%	366	5.23%
d. De 7 a 12	2123	15.03%	1020	14.29%	1103	15.78%
e. De 13 a 15	1175	8.32%	566	7.93%	609	8.71%
f. De 16 a 18	1161	8.22%	561	7.86%	600	8.58%
g. De 19 a 23	1485	10.51%	793	11.11%	692	9.90%
h. De 24 a 30	1631	11.54%	884	12.39%	747	10.68%
i. De 31 a 40	1669	11.81%	872	12.22%	797	11.40%
j. De 41 a 50	843	5.97%	446	6.25%	397	5.68%
k. De 51 a 64	835	5.91%	427	5.98%	408	5.84%
l. De 65 años y	452	3.20%	218	3.05%	234	3.35%
	14,129		7,137		6,992	

Fuente: Elaboración propia con base a encuesta de hogares

Lo que respecta a la emigración 446 personas han emigrado de las cuales 368 son masculino y 78 femeninas, fuera del país 350 y dentro del país 92.



Schweizerische Eidgenossenschaft
Confédération suisse
Confederazione Svizzera
Confederaziun svizra
Agencia Suiza para el Desarrollo
y la Cooperación COSUDE



VIII. SITUACIÓN SOCIOECONOMICA MUNICIPAL

10.2 Salud:

En el tema de salud con respecto a los datos de línea base se obtuvo a nivel del municipio que durante el año pasado se manifestaron 1,435 enfermedades de las cuales 699 fueron en el sexo masculino y 736 se presentaron en el femenino en cuanto a la asistencia medica 1,072 fueron atendidas en instituciones públicas y 66 en centros de atención privada alcanzando una cobertura del 89.88% quedando una cifra del 20.69% en el que se recurrió a instancias propias detallado de manera más específica en el siguiente cuadro.

Cuadro # 3

Incidencia de enfermedades en viviendas y población afectada

Enfermedades	# de Personas afectadas	% del total de la Poblacion	Asistencia Publica	% de la Asistencia
IRAS	1435	10.16%	996	69.41%
Dengue clásico	67	0.47%	49	73.13%
Paludismo	6	0.04%	1	16.67%
Dengue hemorrágico	7	0.05%	3	42.86%
Chagas	4	0.03%	0	0.00%
Alcoholismo	105	0.74%	14	13.33%
Discapacidad en niños (1-18 años)	64	0.45%	44	68.75%
Tuberculosis	3	0.02%	3	100.00%
Cáncer	3	0.02%	3	100.00%
Diarreas	274	1.94%	185	67.52%
De la piel	192	1.36%	119	61.98%
Otras:	225	1.59%	148	65.78%
Total	2385	16.88%	1565	65.62%

Fuente: Elaboración propia con base a encuesta de hogares

El Municipio cuenta con un CESAMO que es el que está ubicado en San Juan Llamado Marcela DUBON

Cuenta con tres CESAR, uno ubicado en Cataulaca, otro ubicado en los naranjos y se cuenta de igual manera con una instalación en la comunidad del carrizal.

mancurisj@hotmail.com mancurisj@yahoo.com Teléfono: (504) 2718-8902/ (504) 9980-5660

Juntos Lograremos el Desarrollo de Nuestros Municipios.



10.6 Servicios Básicos:

Cuadro # 4
Viviendas con Servicios públicos

Tipo de servicio	# de viviendas reciben servicio		Promedio días reciben servicio
	Total	%	
Agua domiciliar con pozo	194	6.69	7
Agua domiciliar acueducto	2540	87.59	7
Agua de quebrada fuente	47	1.62	7
Servicio Sanitario	901	31.07	
Letrina	2007	69.21	
Usa la letrina	2233	77.00	
Recolección de basura	2803	96.66	1
Aseo de calles	2567	88.52	1
Energía eléctrica domiciliar	1531	52.79	7
Teléfono (Hondutel)	16	0.55	
Teléfono (Celular)	2660	91.72	
Alumbrado Publico	1563	53.90	7
Mantenimiento de calles	1563	53.90	0.25

Fuente: Elaboración propia con base a encuesta de hogares

Encontramos en el Municipio un numero de 2540 viviendas que cuentan con servicio de agua por acueducto lo que representa el 87.59%, en cuanto a la disposición de excretas 2,900 familias cuentan con este servicio significa el 100%, 2803 familias el 96.66% realiza recolección de basura, solo el 52.79% del Municipio cuenta con el servicio de energía eléctrica, en cuanto al acceso a comunicación celular encontramos un 91.72% de familias con acceso a este servicio.

Infraestructura básica existente

VIAL: El municipio cuenta con Carreteras Primarias, Secundarias y Terciarias, con una longitud de 6 Mts de ancho en todos el municipio las cuales están en condiciones en Buen Estado permitiendo el acceso durante todo el año (Invierno, Verano) Resaltando la ubicación de Nuestro Municipio en punto estratégico el cual

mancurisj@hotmail.com mancurisj@yahoo.com Teléfono: (504) 2718-8902/ (504) 9980-5660

Juntos Lograremos el Desarrollo de Nuestros Municipios.



Schweizerische Eidgenossenschaft
Confédération suisse
Confederazione Svizzera
Confederaziun svizra
Agencia Suiza para el Desarrollo
y la Cooperación COSUDE



crucza la Calle Internacional Pavimentada comunicando a los Municipio Vecinos La Esperanza Intibuca, Gracias Lempira y Municipios Fronterizos.

Social:

En Nuestro Municipio Contamos con diferentes centros de recreación entre los cuales están:

Canchas de Futbol Multideportivas

Campos de Futbol

Casas Comunales


Iglesias (Evangélicas, Católicas)

Cooperativas

Banco de Occidente

mancurisj@hotmail.com mancurisj@yahoo.com Teléfono: (504) 2718-8902/ (504) 9980-5660

Juntos Lograremos el Desarrollo de Nuestros Municipios.



10.3 Vivienda:

La cantidad de viviendas encuestadas en el municipio es de 2900 las cuales presentan los siguientes criterios:

Cuadro # 5
Edificaciones, viviendas ocupadas y población

No	Caserío	Vivienda		Poblacion	% del Total de Poblacion
		Ocup	%		
1	Comunidad: San Juan Centro	122	4.21%	594	4.21%
2	Comunidad: Peloncitos Barrio el	24	0.83%	117	0.83%
3	Comunidad: Agua Caliente	3	0.10%	15	0.10%
4	Comunidad: Lopez	12	0.41%	58	0.41%
5	Comunidad: Progreso	11	0.38%	54	0.38%
6	Comunidad: Flor Blanca	17	0.59%	83	0.59%
7	Comunidad: Los Tiernos	10	0.34%	49	0.34%
8	Comunidad: El Trapiche	9	0.31%	44	0.31%
9	Comunidad: Los Gomez	12	0.41%	58	0.41%
10	Comunidad: Bella Vista	85	2.93%	414	2.93%
11	Comunidad: Los Naranjos Barrio	35	1.21%	171	1.21%
12	Comunidad: Los Vasquez	24	0.83%	117	0.83%
13	Comunidad: Nuevo Eden	23	0.79%	112	0.79%
14	Comunidad: La crucitas	15	0.52%	73	0.52%
15	Comunidad: Las Acacias 1	25	0.86%	122	0.86%
16	Comunidad: El Morro	11	0.38%	54	0.38%
17	Comunidad: Acacias 2	11	0.38%	54	0.38%
18	Comunidad: Jagua Barrio	46	1.59%	224	1.59%
19	Comunidad: Buena Vista	20	0.69%	97	0.69%
20	Comunidad: Montañita Barrio El	41	1.41%	200	1.41%
21	Comunidad: Los Bejarano	9	0.31%	44	0.31%
22	Comunidad: Los Aguilares	34	1.17%	166	1.17%
23	Comunidad: El Ocotillo	31	1.07%	151	1.07%
24	Comunidad: La Lima Barrio	34	1.17%	166	1.17%
25	Comunidad: Linderos	10	0.34%	49	0.34%
26	Comunidad: Los Benitez	3	0.10%	15	0.10%



Schweizerische Eidgenossenschaft
Confédération suisse
Confederazione Svizzera
Confederaziun svizra
Agencia Suiza para el Desarrollo
y la Cooperación COSUDE



27	Comunidad: Bella Vista Lima	12	0.41%	58	0.41%
28	Comunidad: Los Aguilares Lima	13	0.45%	63	0.45%
29	Comunidad: Buena Vista Lima	8	0.28%	39	0.28%
30	Comunidad: Simbil	15	0.52%	73	0.52%
31	Comunidad: El pino	25	0.86%	122	0.86%
32	Comunidad: Betania	14	0.48%	68	0.48%
33	Comunidad: El Portillo Barrio El	6	0.21%	29	0.21%
34	Comunidad: Las Quebradas	5	0.17%	24	0.17%
35	Comunidad: Loma Alta	6	0.21%	29	0.21%
36	Comunidad: El Aguiliz	5	0.17%	24	0.17%
37	Comunidad: Panila Barrio El	17	0.59%	83	0.59%
38	Comunidad: Buenos Aires Panila	11	0.38%	54	0.38%
39	Comunidad: La Antena	14	0.48%	68	0.48%
40	Comunidad: Agua Negra	19	0.66%	93	0.66%
41	Comunidad: Linderos Centro	13	0.45%	63	0.45%
42	Comunidad: Los Pinos	30	1.03%	146	1.03%
43	Comunidad: Zarzal Barrio El	73	2.52%	356	2.52%
44	Comunidad: Llano Largo	10	0.34%	49	0.34%
45	Comunidad: Zarzal Norte	26	0.90%	127	0.90%
46	Comunidad: Zarzal Sur	15	0.52%	73	0.52%
47	Comunidad: Azacualpa Barrio El	43	1.48%	209	1.48%
48	Comunidad: Malutena	52	1.79%	253	1.79%
49	Comunidad: Buenos Aires	38	1.31%	185	1.31%
50	Comunidad: Barrio Las Brisas	60	2.07%	292	2.07%
51	Comunidad: Bella Vista San Juan	1	0.03%	5	0.03%
52	Comunidad: Barrio	61	2.10%	297	2.10%
53	Comunidad: Barrio Los	99	3.41%	482	3.41%
54	Comunidad: Barrio Pueblo Viejo	14	0.48%	68	0.48%
55	Comunidad: Barrio La Ceibita	84	2.90%	409	2.90%
56	Comunidad: Barrio El Tablon	79	2.72%	385	2.72%
57	Comunidad: Barrio El Calvario	15	0.52%	73	0.52%
58	Comunidad: Barrio Los	19	0.66%	93	0.66%
59	Comunidad: Barrio El	9	0.31%	44	0.31%

mancurisj@hotmail.com mancurisj@yahoo.com Teléfono: (504) 2718-8902/ (504) 9980-5660

Juntos Lograremos el Desarrollo de Nuestros Municipios.



Schweizerische Eidgenossenschaft
Confédération suisse
Confederazione Svizzera
Confederaziun svizra
Agencia Suiza para el Desarrollo
y la Cooperación COSUDE



60	Comunidad: Barrio Gomes	35	1.21%	171	1.21%
61	Comunidad: Barrio El Centro	23	0.79%	112	0.79%
62	Comunidad: Los Benitez Loma	19	0.66%	93	0.66%
63	Comunidad: Agua Amirilla Loma	12	0.41%	58	0.41%
64	Comunidad: Los Machados	20	0.69%	97	0.69%
65	Comunidad: Los Aguilares Loma	28	0.97%	136	0.97%
66	Comunidad: Barrio El Centro	48	1.66%	234	1.66%
67	Comunidad: Agua Clara	11	0.38%	54	0.38%
68	Comunidad: Los Reyes	27	0.93%	132	0.93%
69	Comunidad: Barrio El Centro	21	0.72%	102	0.72%
70	Comunidad: El Barrial	16	0.55%	78	0.55%
71	Comunidad: Los Llanos Santo	17	0.59%	83	0.59%
72	Comunidad: Escuela Julian	40	1.38%	195	1.38%
73	Comunidad: Las Manzanas	31	1.07%	151	1.07%
74	Comunidad: Sector Norte Agua	10	0.34%	49	0.34%
75	Comunidad: Barrio El Centro	11	0.38%	54	0.38%
76	Comunidad: Cangual Irayocla	9	0.31%	44	0.31%
77	Comunidad: Los Planes	2	0.07%	10	0.07%
78	Comunidad: El Borbollon	3	0.10%	15	0.10%
79	Comunidad: Altos De Cangual	6	0.21%	29	0.21%
80	Comunidad: Las Lomas De	8	0.28%	39	0.28%
81	Comunidad: Entrada Cangual	15	0.52%	73	0.52%
82	Comunidad: Barrio El Centro	49	1.69%	239	1.69%
83	Comunidad: Los Gomez	24	0.83%	117	0.83%
84	Comunidad: Los Aguilares	31	1.07%	151	1.07%
85	Comunidad: San Antonio Sector	28	0.97%	136	0.97%
86	Comunidad: San Antonio Sector	44	1.52%	214	1.52%
87	Comunidad: Barrio El Centro	49	1.69%	239	1.69%
88	Comunidad: San Gabriel	33	1.14%	161	1.14%
89	Comunidad: Espinal	29	1.00%	141	1.00%
90	Comunidad: La Granadia Espinal	15	0.52%	73	0.52%
91	Comunidad: Los Gomez Llano	18	0.62%	88	0.62%
92	Comunidad: Piedra Ancha Llano	8	0.28%	39	0.28%

mancurisj@hotmail.com mancurisj@yahoo.com Teléfono: (504) 2718-8902/ (504) 9980-5660

Juntos Lograremos el Desarrollo de Nuestros Municipios.



Schweizerische Eidgenossenschaft
Confédération suisse
Confederazione Svizzera
Confederaziun svizra
Agencia Suiza para el Desarrollo
y la Cooperación COSUDE



93	Comunidad: Barrio El Centro	47	1.62%	229	1.62%
94	Comunidad: Silince	43	1.48%	209	1.48%
95	Comunidad: Retumbadora	48	1.66%	234	1.66%
96	Comunidad: Nueva Esperanza	21	0.72%	102	0.72%
97	Comunidad: Barrio Los	19	0.66%	93	0.66%
98	Comunidad: Las Cruces	86	2.97%	419	2.97%
99	Comunidad: Las Brisas	41	1.41%	200	1.41%
100	Comunidad: Barrio El Centro	35	1.21%	171	1.21%
101	Comunidad: La Hacienda Cisire	3	0.10%	15	0.10%
102	Comunidad: Los Vasquez Cosire	13	0.45%	63	0.45%
103	Comunidad: Los Rodriguez	18	0.62%	88	0.62%
104	Comunidad: Los Morales Cosire	6	0.21%	29	0.21%
105	Comunidad: Los Hernandez	8	0.28%	39	0.28%
106	Comunidad: Avenida Cosire	6	0.21%	29	0.21%
107	Comunidad: Los Llanitos Cosire	22	0.76%	107	0.76%
108	Comunidad: Barrio Centro Pelon	38	1.31%	185	1.31%
109	Comunidad: Los Diaz Pelon	30	1.03%	146	1.03%
110	Comunidad: Los Aguilares Pelon	79	2.72%	385	2.72%
111	Comunidad: Los Cerritos	9	0.31%	44	0.31%
TOTAL		2900	100.00%	14129	100.00%

De acuerdo a la utilidad en su mayoría las familias manifestaron tener viviendas propias totalmente pagadas con un porcentaje del 89.1% el resto que representa el 10.9% no cuentan con vivienda propia por lo que deben recurrir al alquiler o préstamo de vivienda.

La documentación de dominio que posee las familias del municipio en su mayoría es útil con un porcentaje del 78.65% del total de las viviendas en el Municipio un 3.83% cuenta con dominio pleno y el 17.52% cuenta con escritura privada o publica.



El material predominante en la Infraestructura de paredes en las Viviendas es el adobe con un 85.93% bloque en un porcentaje del 6.52% y ladrillo con un 5.34% solo el 2.21% de las familias en el Municipio cuenta con viviendas construidas con desperdicios o bahareque.

Cuadro # 6
Distribución de viviendas por el número de piezas con que cuentan

No de piezas por vivienda	Cantidad viviendas según # de piezas		Cantidad viviendas por # piezas como Dormitorio	
	Total	%	Total	%
Una pieza	53	1.83%	1278	44.07%
Dos piezas	295	10.17%	1029	35.48%
Tres piezas	713	24.59%	422	14.55%
Cuatro piezas	906	31.24%	122	4.21%
Cinco piezas	506	17.45%	27	0.93%
Seis piezas	257	8.86%	17	0.59%
Más de seis piezas	170	5.86%	5	0.17%
Total	2900	100.00%	2900	100.00%

Fuente: Elaboración propia con base a encuesta de hogares

Con respecto al estado de las viviendas partiendo de la opinión y apreciaciones del encuestador se categorizo el estado de las viviendas en buen estado cuyo porcentaje a nivel de las viviendas del Municipio es de 35.93% condiciones regulares el 58.55% y viviendas en condiciones deplorables o mal estado el 5.52%

Cuadro # 8
Distribución de viviendas por el número de baños con que cuentan

No de baños por vivienda	Cantidad de viviendas	
	Total	%
Viviendas sin baños	365	12.59%
Viviendas con un baño	2275	78.45%
Viviendas con dos baños	219	7.55%
Viviendas con tres baños	25	0.86%
Viviendas con cuatro y más baños	16	0.55%
Total	2900	100.00%

Fuente: Elaboración propia con base a encuesta de hogares



El 95.34% de las viviendas del Municipio utilizan leña para cocinar lo que significa un alto consumo de ese recurso ambiental y solo 21 Familias hacen uso de eco fogones un 0.72% lo que indica un alto consumo de leña.

Cuadro # 9

Tipo de combustible que utilizan para cocinar

Tipo de combustible	# viviendas	
	Total	%
Utilizan electricidad	105	3.53%
Utilizan gas volátil	57	1.92%
Utilizan Kerosén	26	0.87%
Utilizan leña	2765	92.97%
Ecofogon	21	0.71%
Total	2974	100.00%

Fuente: Elaboración propia con base a encuesta de hogares



Schweizerische Eidgenossenschaft
Confédération suisse
Confederazione Svizzera
Confederaziun svizra
Agencia Suiza para el Desarrollo
y la Cooperación COSUDE



10.1 Educación:

Cuadro # 10

Distribución de niñ@s y jóvenes en edad escolar según el grado que actualmente estudian o han cursado (de 5 a 23 años)

Grado académico	# niñ@s estudian o estudiaron (Ultimo año cursado)		# niñ@s actualmente estudian		# Niñ@s no estudian actualmente de 5-23 de acuerdo al ultimo año cursado	
	Cant.	%	Cant.	%	Si	No
Niños en preescolar	169	49.71%	166	49.11%	3	0.89%
Niñas en preescolar	171	50.29%	166	48.54%	5	1.46%
Total	340	100.00%	332	97.65%	8	2.35%
Niños en primer grado	244	48.90%	211	43.24%	33	6.76%
Niñas en primer grado	255	51.10%	224	43.92%	31	6.08%
Total	499	100.00%	435	87.16%	64	12.84%
Niños en segundo grado	307	54.24%	211	34.36%	96	15.64%
Niñas en segundo grado	259	45.76%	202	39.00%	57	11.00%
Total	566	100.00%	413	73.36%	153	26.64%
Niños en tercer grado	351	53.18%	223	31.77%	128	18.23%
Niñas en tercer grado	309	46.82%	205	33.17%	104	16.83%
Total	660	100.00%	428	64.94%	232	35.06%
Niños en cuarto grado	306	49.68%	190	31.05%	116	18.95%
Niñas en cuarto grado	310	50.32%	191	30.81%	119	19.19%
Total	616	100.00%	381	61.85%	235	38.15%
Niños en quinto grado	331	53.73%	198	29.91%	133	20.09%
Niñas en quinto grado	285	46.27%	181	31.75%	104	18.25%
Total	616	100.00%	379	61.66%	237	38.34%
Niños en sexto grado	867	51.89%	176	10.15%	691	39.85%
Niñas en sexto grado	804	48.11%	141	8.77%	663	41.23%
Total	1671	100.00%	317	18.92%	1354	81.08%
Niños en plan básico	367	43.64%	219	29.84%	148	20.16%
Niñas en plan básico	474	56.36%	295	31.12%	179	18.88%
Total	841	100.00%	514	60.95%	327	39.05%
Niños en diversificado	191	41.43%	113	29.58%	78	20.42%
Niñas en diversificado	270	58.57%	135	25.00%	135	25.00%
Total	461	100.00%	248	54.58%	213	45.42%
Varones en Universidad	44	43.56%	34	38.64%	10	11.36%
Hembras en Universidad	57	56.44%	48	42.11%	9	7.89%
Total	101	100.00%	82	80.74%	19	19.26%
Sin Escolaridad Femenino	97	39.92%	0	0.00%	0	0.00%
Sin Escolaridad Masculino	146	60.08%	0	0.00%	0	0.00%
Total	243	100.00%	0	0.00%	0	0.00%
Total niños – jóvenes 5-23	3320	50.22%	1745	26.28%	1575	23.72%
Total niñas – jóvenes 5-23	3291	49.78%	1788	27.16%	1503	22.84%
Total	6611	100.00%	3533	53.45%	3078	46.55%

mancurisj@hotmail.com mancurisj@yahoo.com Teléfono: (504) 2718-8902/ (504) 9980-5660

Juntos Lograremos el Desarrollo de Nuestros Municipios.



Schweizerische Eidgenossenschaft
Confédération suisse
Confederazione Svizzera
Confederaziun svizra
Agencia Suiza para el Desarrollo
y la Cooperación COSUDE



En el Municipio encontramos 6,611 Niños y Niñas en edad escolar de 5 a 23 años que representa un 46.79% del total de la población del Municipio de los cuales solo estudian actualmente 3,533 un 53.44% de la población en edad de estudiar y 3,078 un 46.56% de niños y jóvenes que no están estudiando en la actualidad y se distribuye de la siguiente manera.

Cuadro # 11
Niñ@s y Jóvenes en edad escolar vs los que actualmente estudian (de 4 a 23 años)

Rango de edades de niños en edad escolar	Niños (as) en edad escolar	Niños (as) estudian 2015	% cobertura Actual
De 5 a 6 años	710	336	47.32%
De 7 a 12 años	2155	2036	94.48%
De 13 a 15 años	1148	831	72.39%
De 16 a 18 años	1170	248	21.20%
De 19 a 23 años	1428	82	5.74%
Total	6611	3533	53.44%

Fuente: Elaboración propia con base a encuestas de hogares

Personas en edad de estudiar por sexo en el Municipio encontramos un total de 49.78% del sexo femenino y un 50.22% del sexo masculino esto comprende a los niños(as) y jóvenes de 5 a 23 años considerados en edad de estudiar de esta población el 86.56% de población que tiene la edad de cursar primaria actualmente estudia en primaria, y un 67.28% de la población en edad de estudiar secundaria se encuentra cursando ese nivel.

138 docentes en los 3 niveles educativos. Con formación universitaria de :70% de los docentes en formación universitaria,25% de los docentes en formación universitaria,5% de aprobación de alumnos (as),3600 alumnos (as) matriculados en pre- básica y básica



Cuadro # 12

Acceso a la educación primaria y secundaria por género

Género	En edad Primaria de 7-12 años	Estudia primaria		Estudia Primaria de los que tienen edad		En edad secundaria	Estudia secundaria		Estudia Secundaria de los que tienen edad	
		%		Total	%		Total	%	Total	%
		Total	%							
Niños	1101	1209	51.38%	1033	42.72%	1190	332	13.95%	219	32.98%
Niñas	1054	1144	48.62%	1003	43.84%	1128	430	19.06%	295	34.30%
Total	2155	2353	100.00%	2036	86.56%	2318	762	33.01%	514	67.28%

Fuente: Elaboración propia con base a encuestas de hogares

Infraestructura Educativa:

En Nuestro Municipio Contamos con diferentes redes y Centros Educativos con la siguiente infraestructura:14 CCEPREB, 23 jardín de niños PROHECO,16 escuelas PROHECO,12 Escuelas oficiales,2 centros de educación básica,2 centros de educación oficiales,1 instituto público oficial,1 instituto privado,3 IHER,1 Programa de educa todos

10.4 Tierra:

Dentro del municipio 2,163 hogares se dedican a trabajar la tierra por cuenta propia lo que representa el 74.59% de este número encontramos que el 67.69% tiene sus terrenos propios un 0.07% en proceso de compra y el 9.41% trabaja con tierras alquiladas o prestadas el 22.69% no cuenta con tierras para trabajar, el 62.48% de los hogares solo hace uso de sus tierras como dominio útil no contando con un documento de dominio pleno para su correcta legalización ya que solo un 5.10% 148 familias del Municipio cuentan con un documento de Dominio Pleno.



Schweizerische Eidgenossenschaft
Confédération suisse
Confederazione Svizzera
Confederaziun svizra
Agencia Suiza para el Desarrollo
y la Cooperación COSUDE



10.5 Seguridad Alimentaria:

El Municipio de San Juan como muchos en la región es eminente productor de granos básicos con un potencial en la producción de CAFÉ encontramos 1,984 que representa el 91.72% de familias que producen alimentos pero de este porcentaje solo el 33.28% produce alimentos necesarios para su autoconsumo lo que significa que el 66.66% de las familias productoras no logra suplir sus necesidades alimentarias con los productos que cosechan,

Con respecto a la venta de sus productos el 87.17% no genera excedentes para la comercialización y solo un pequeño porcentaje que representa el 12.76% genera ingresos de los excedentes de sus cosechas, el 94.76% de los hogares del municipio aseguraron que sus ingresos son suficientes para la alimentación de sus familias 3 veces al día.

10.7 Participación:

En cuanto al tema de participación el municipio presenta cifras relativamente igualitarias ya que del total de la población que participa en organizaciones es 3,147 el 22.27% del total de las personas del municipio que es 14,129 y de estas 1609 el 51.12% son hombres y 1538 el 49.88% son mujeres observando igualdad en el tema de participación.



Schweizerische Eidgenossenschaft
Confédération suisse
Confederazione Svizzera
Confederaziun svizra
Agencia Suiza para el Desarrollo
y la Cooperación COSUDE



10.8 Economía:

Cuadro # 13

Hogares con ingresos mensuales según rangos

Rangos de ingresos	Hogares	
	Total	%
Ingresos menores a Lps. 1,000.00	295	10.34%
Ingresos entre Lps 1,001.00 a 2,000.00	740	25.93%
Ingresos entre Lps 2,001.00 a 4,000.00	856	29.99%
Ingresos entre Lps 4,001.00 a 8,000.00	590	20.67%
Ingresos entre Lps 8,001.00 a 12,000.00	201	7.04%
Ingresos entre Lps 12,001.00 a 20,000.00	112	3.92%
Ingresos entre Lps 20,001.00 a 30,000.00	32	1.12%
Ingresos entre Lps 30,001.00 a 50,000.00	28	0.98%
Total	2854	100.00%

Fuente: Elaboración propia con base a encuesta de hogares

San Juan Cuenta con un número de 10,281 personas en edad de trabajar (PET) representando un 72.77% del total de la población del Municipio, de las cuales solo el 45.47% de esta población genera ingresos para sus hogares y el 54.53% se mantiene como Población económicamente Inactiva (PEI),


Cuadro # 14

Ingresos promedios a nivel de hogares

Menores a US\$ 1.00 diario * _/

Ingresos diarios (en Lempiras)	Hogares	Ingreso promedio diario per cápita por hogar (US\$)	Ingreso promedio per capita (US\$)	% acumulado hogares con < 1.00 US\$ per cápita x día
	Total			
< 1000	295	\$1.19	\$0.24	10.17%
1001 – 2000	740	\$2.22	\$0.45	25.52%
2001 – 4000	856	\$4.45	\$0.91	29.52%
4001 – 8,000	590	\$8.89	\$1.81	20.34%
8,001 en Adelante	419	\$42.96	\$8.77	14.45%
TOTAL	2900			100.00%

Fuente: Elaboración propia con base a encuesta de hogares



El 36.24% de la población del municipio se encuentra en el rango de ingresos entre 1,000 a 2,000 lempiras Mensuales, lo que nos refleja una economía bastante aceptable con un 63.76% de Familias con ingresos mayores a 2001 Lempiras y 246 familias reciben remesas en el municipio fortaleciendo la economía del Municipio.

Cuadro # 15
Ingreso promedio diario individual y per cápita de la PEA Ocupada

Rango de ingresos mensuales (en Lps)	# Personas (PEA ocupada) partiendo de la PET		Ingreso promedio diario Individual (US\$)	Ingreso promedio hogar per cápita (US\$)	Ingreso promedio per capita (US\$)
	Total	%			
Menos de 1,000.00	457	4.45%	\$1.19	\$35.56	0.24
1,001.00 a 2,000.00	1413	13.74%	\$2.22	\$66.69	0.45
2,001.00 a 4,000.00	1806	17.57%	\$4.45	\$133.36	0.91
4,001.00 a 8,000.00	619	6.02%	\$8.89	\$266.69	1.81
8,001.00 a 20,000.00	277	2.69%	\$20.74	\$622.24	4.23
20,001.00 y más	32	0.31%	\$51.85	\$1,555.58	10.58
TOTAL	4604	44.78%	\$14.89	\$446.69	3.04

Fuente: Elaboración propia con base a encuesta de hogares



Schweizerische Eidgenossenschaft
Confédération suisse
Confederazione Svizzera
Confederaziun svizra
Agencia Suiza para el Desarrollo
y la Cooperación COSUDE



Recursos Implementados en el Proceso de Línea Base

ITEM	Descripción de fases y actividades	Recurso Humano	Materiales
1	Concertación de boleta con el Alcalde para levantamiento de la información	Técnicos , Alcalde	
2	Diseño de programa para digitalizar los resultados / asesoría	SDHJGD/JICA-FOCAL II	
3	Preparación de material para capacitación a líderes comunitarios	70 lideres	Papelografo, copias fichas y manuales , lápiz grafito, presentación, listado, almuerzo
4	Identificación y concertación de apoyo con instituciones de desarrollo que brindan servicios en el municipio	Visión Mundial, CARITAS, CARE HOGASA, CARA ADELI, CENTROS BASICOS , PROMUSAN, ASISTENTE MUNICIPAL DE EDUCACION ,	presentación, fichas, manuales, presentación, listado y almuerzo
5	Afinar y concertar plan de trabajo del equipo municipal	Empleados Municipales	Presentación, fichas, manuales
1	Concertación del proceso con El Alcalde (Corporación Municipal)	Corporación Municipal y técnicos	Presentación, fichas, manuales
2	Selección de líderes comunitarios y Corporativos con disponibilidad y perfil para participar del proceso de levantamiento y supervisión	Líderes de cada comunidad	Papel y lápiz
3	Realización talleres de capacitación y concertación de compromisos con líderes comunitarios, responsables del levantamiento.	Técnicos Municipales, lideres , personal contratado, personal de apoyo	Papelografo, copias fichas y manuales , lápiz grafito, presentación, listado, almuerzo
1	Elaboración plan de trabajo equipo comunitario	Lideres	Diseños de plan de trabajo, papel y lápiz
2	Preparación de croquis censal	Líderes de cada comunidad y técnicos	Papelografo, lápiz
3	Comprobación de croquis por facilitador	Líderes y técnicos	Papelografo, lápiz
4	Realización de asambleas comunitarias	Miembros de la comunidad y técnicos	Presentación, papel, lápiz, plan de trabajo merienda
5	Jornadas de levantamiento por los equipos comunitarios	Personal de apoyo (lideres) y técnicos	Fichas, papel, lapiz, tableros
6	Visitas de supervisión y seguimiento por cada comunidad	Personal de apoyo (lideres) y técnicos	Fichas, papel, lapiz, tableros

mancurisj@hotmail.com mancurisj@yahoo.com Teléfono: (504) 2718-8902/ (504) 9980-5660

Juntos Lograremos el Desarrollo de Nuestros Municipios.



7	Revisión de resultados y control de calidad por cada comunidad	Personal de apoyo para validez de fichas	Lápiz , papel
8	Re levantamiento de boletas en los casos necesarios	Personal contratado	Fichas
9	Levantamiento información secundaria	Personal contratado	Fichas
1	Recolección de la información levantada	Técnicos	Fichas
2	Participar en capacitación para codificación, digitación y manejo de la base de datos	Técnicos Municipales	Computadora
3	Digitación de las boletas	Técnicos Municipales	Computadora



Schweizerische Eidgenossenschaft
Confédération suisse
Confederazione Svizzera
Confederaziun svizra
Agencia Suiza para el Desarrollo
y la Cooperación COSUDE



Plan de Trabajo del Proceso de Línea Base Municipio de San Juan Intibucá

Objetivos	Actividades	Resultados Esperados	Tiempo	Responsable
1. socialización y aprobación de proyecto de línea base	Reunión de corporación.	Que la corporación se interese por el proyecto para que se finalice con éxito.	Tres horas	Victor Juárez
2. Socialización con técnicos contratados por la municipalidad	Reunión con regidora municipal y coordinador del proyecto.	Darle a conocer al personal el proyecto que se pretende realizar y llegar a acuerdos.	Tres horas	
3. Capacitación con líderes y técnicos municipales, representantes de MANCURISJ y Visión Mundial.	Explicación y discusión de boleta por parte de coordinador del proyecto y representante de Visión Mundial.	Que se entienda al cien por ciento la boleta y así discutir dudas al momento de la explicación.	Un día	
4. Practica de campo.	Elección de comunidad para realización de practica de levantamiento de información con boleta.	Verificar si los técnicos entendieron la boleta según la capacitación impartida y así mismo aclaración de dudas según práctica.	Un día	
5. Reunión con líderes comunitarios	Realización de croquis por comunidad	Croquis para un mejor control y mejor trabajo en levantamiento de información	Un día	



Schweizerische Eidgenossenschaft
Confédération suisse
Confederazione Svizzera
Confederaziun svizra
Agencia Suiza para el Desarrollo
y la Cooperación COSUDE



Resultados Esperados

- ❖ Sistema de información digitado finalizado.
- ❖ Documento de análisis de los datos de la encuesta: tipología y perfiles de hogares, necesidades de información y datos generales de la población.
- ❖ Realización de los planes comunitarios de todo el municipio.
- ❖ Documento que establezca la metodología a utilizar para el monitoreo y evaluación de proyectos, incluyendo la definición de indicadores de corto, mediano y largo plazo.
- ❖ Definición de las variables e indicadores de acuerdo con los datos de la encuesta.
- ❖ Instrumentos para el monitoreo de proyectos.



Schweizerische Eidgenossenschaft
Confédération suisse
Confederazione Svizzera
Confederaziun svizra
Agencia Suiza para el Desarrollo
y la Cooperación COSUDE



Resumen de la experiencia del Proceso Metodología de Levantamiento de Información Socioeconómica de Línea Base Municipio de San Juan Intibucá

La línea base es el punto de partida que constituye la primera medición de todos los indicadores contemplados en el diseño de un proyecto. Se puede construir con datos primarios y secundarios. Generalmente incluye datos cuantitativos que describen el estado y el comportamiento de los elementos que conforman, facilitan y limitan la ejecución de los proyectos en un territorio. El levantamiento de la línea base es la primera aproximación al proyecto de territorio. Sobre la línea base se diagnostican las necesidades, se evalúan las potencialidades y las relaciones de los actores sociales dentro de un territorio en particular.

Utilidades de la línea base

La línea base en la gestión de proyectos, tiene las utilidades siguientes:

1. Identifica los obstáculos (sociales, económicos o culturales) que se presentan en los procesos de desarrollo.
2. Identifica y establece categorías de las necesidades existentes.
3. Es un insumo para la evaluación de impacto, permite observar el comportamiento de las variables con y sin la intervención de un proyecto.
4. Permite analizar la información bajo un enfoque multidisciplinario, al utilizar varios criterios o la combinación de los mismos para desarrollar juicios de valor.

La línea base describe la situación de los indicadores del desarrollo correspondientes a los objetivos de un proyecto en particular. Por ejemplo, en proyectos de salud pública es necesario determinar indicadores como la natalidad, la mortalidad, la morbilidad y los agentes infecciosos más comunes. En cambio, en proyectos de infraestructura, el interés es determinar las diferentes estructuras geológicas que permitan la construcción de una obra en un menor tiempo y a un

mancurisj@hotmail.com mancurisj@yahoo.com Teléfono: (504) 2718-8902/ (504) 9980-5660

Juntos Lograremos el Desarrollo de Nuestros Municipios.



menor costo, garantizando la calidad de la estructura y sus características de durabilidad. Sin embargo, en los proyectos de desarrollo integral interesa el desarrollo armónico de varios elementos, no de uno solo, de manera que es necesario disponer de información respecto a los indicadores de salud, educación, tendencias demográficas, sectores y polos productivos; sobre la productividad y el estado de la conservación de recursos naturales (agua, suelo, bosque, etc.).

Líderes Participantes del proceso

Nombre	Comunidad	Organización	Teléfono
Amílcar Nolasco Benitez	Panila		9608-4075
Ozni Onan Nolasco	Panila		9957-1964
Martha Julia Girón	Las Acacias	Presidente de Patronato	9820-6389
Glenda Yesenia Mejía	Las Acacias	Secretaria Patronato	9501-8327
Juan Francisco Cardoza	Las Acacias		
Fausto Amaya	Jagua		9763-5304
Dina Aguilar	Jagua		9667-2999
Juan Amaya	Jagua		
Alejandro Aguilar	Agua Negra	Presidente de Patronato	9713-1884
Osman Renan Gomes	Agua Negra		9687-6619
Reinaldo Gomes	Agua Negra		9775-2982
David Bejarano	Agua Negra		9714-9992
Jose Atilano Gomes	Agua Negra		9775-2982
Santos Rufino Lopez	Agua caliente Norte		9612-9743
Jose Otoniel Méndez	Agua Caliente Norte		9759-2579
Marvin Dodanin Flores	Agua Caliente Norte		9805-2726
Salomón Gomes	Agua Caliente Norte		
Juana Francisca Benites	Peloncitos	Presidente patronato	9616-1114
Mario Díaz	Peloncitos		9530-7162
Armando Gomes	La lima	Presidente patronato	9738-2122

mancurisj@hotmail.com mancurisj@yahoo.com Teléfono: (504) 2718-8902/ (504) 9980-5660

Juntos Lograremos el Desarrollo de Nuestros Municipios.



Schweizerische Eidgenossenschaft
Confédération suisse
Confederazione Svizzera
Confederaziun svizra
Agencia Suiza para el Desarrollo
y la Cooperación COSUDE



Díaz			
Magencio Benitez	La lima		9610-4171
Eulalia Ferrera	La lima		
Elio Yobany Manuelez	Montañita		9706-3658
Alejandro Bejarano	montañita		
Santos Bejarano	montañita		
Ángel Aguilar	Linderos		9801-7077
Martin Aguilar	Linderos		9990-9300
Cecilio Aguilar	Linderos		9940-4248
Ever Cortez	Simbil		
Walter Ferrera	Simbil		
Asterio Ferrera	Simbil		
Onan Osmin Ferrera	Simbil		
Julian Vásquez	Naranjos		
Eva Pérez	Naranjos		
Carlos Milla	Naranjos		
Leónidas Cantarero	Naranjos		
Dilcia Aguilar	Azacualpa	APF	9802-4242
Gabriel Nolasco	Azacualpa		
Tula Gomes	Azacualpa		9631-2338
Fernando Gomes	Azacualpa		
Martha Gomez	Azacualpa	APF	
María Bárbara Nolasco	Azacualpa	APF	
Daniel Aguilar	Barrio los Hernández	Presidente de agua	9595-5110
Reinel Nolasco	Barrio los Hernández		
Mario Díaz	Barrio los Hernández		9638-1914
Idalia Pérez	Barrio los Hernández		96333552
Jesús Cruz	Barrio los Hernández		9956-0405
Mauro Cantarero	Barrio los Hernández		
Ricardo Amaya	Barrio los Hernández		
Mauricio Meza	Las Brisas	Junta de Agua	9983-9951
Kosme Requemo	Las Brisas	Junta de Agua	9934-4701
Eli Lorenzo	Bella Vista	Patronato	9549-4441

mancurisj@hotmail.com mancurisj@yahoo.com Teléfono: (504) 2718-8902/ (504) 9980-5660

Juntos Lograremos el Desarrollo de Nuestros Municipios.



Alfredo Aníbal Nolasco	Bella Vista	Junta de agua	
Patricia Hernández	Bella Vista		
Edras Benitez	Bella Vista		
Andrés Piedra	Bella Vista		
Teodoro Martínez	Bella Vista		
Douglas Muñoz	Centro de San Juan	Junta de agua	
Abner Cantarero	Centro de San Juan		
Gladis Nolasco	Centro de San Juan		
Osmin Aguilar	Portillo	Patronato	9667-9693
Ceferino Martínez	Portillo	Líder Comunitario	9820-9114
Juana Méndez	Portillo		9647-4951
Audacia Méndez	Portillo		
Cupertino Gomes	Buenos Aires	Patronato	9850-5759
Manuel	Buenos Aires		94752051
Isabel Aguilar	Tablón	Patronato	9850-5759
Merlín Benítez	Tablón	Junta de Agua	9681-3315
Eva Benites	Tablón	AECO	9501-0945
Suyapa Benites	Tablón	APF	
Pedro García	Tablón	Junta de Agua	
Dora Gomes	Tablón	Líder Comunitario	
Javier Vásquez	Tablón	Presidente del patronato	
Constantino Aguilar	Zarzal	Junta de Agua	9858-8473
Felipe Gomes	Zarzal	patronato	9904-9116
Ana Esther Benitez	Zarzal	Patronato	
Victoria Aguilar	Zarzal	Iglesia	
Quintín Benítez	Zarzal	Líder Comunitario	
Bayron López	Pelón	Patronato	9960-6469
Marlen Yesenia López	Pelón		9753-2563
Zoila Otilia Hernández	Pelón		9872-0642
Mercedes Benitez	Pelón		9776-9219
Gregorio Sánchez	Silince		
Gloria Nohemí Gomes	Silince		9659-9653
Silvia Maribel García	Silince		9724-7540
Antonio	Silince	Patronato	
Genaro Aguilar	Nueva	Patronato	9524-5903

mancurisj@hotmail.com mancurisj@yahoo.com Teléfono: (504) 2718-8902/ (504) 9980-5660

Juntos Lograremos el Desarrollo de Nuestros Municipios.



	Esperanza		
Edil Genaro Aguilar	Nueva Esperanza		9596-9308
Manuel Aguilar	Retumbadora		9953-1223
Octavio Turcios	Retumbadora		9779-5152
nelo	Retumbadora		9885-7123
Eliazar Isaias Nolasco	Cataulaca centro y los Cruces	Junta de Agua	9666-7014
Nelly Marilu Vasques	Cataulaca centro y los Cruces	Patronato	9859-3160
Jose René Cruz	Cataulaca centro y los Cruces	Patronato	
Lorena Benites	Cataulaca centro y los Cruces	Salud	
Corina Hernández	Espinal		9872-4479
Juan Aguilar	Espinal	Patronato	
Genaro Benites	Espinal		
Luis Cruz Sandoval	Las Brisas, Cataulaca	Patronato	9468-2472
Irene Hernández	Las Brisas, Cataulaca	Auxiliar	9709-5210
Yonery Amaya	Cosire	Patronato	99731915
Esmer Vásquez	Cosire		9960-0625
Sonia Cedillo	Cosire		
Cordelia Hernandez Cruz	Cosire		9955-3479
Daniel Orellana Martínez	Los Hernández Cataulaca	Patronato	9578-7506
Luis Alonso Gomes	Santo Tomas	Patronato	
Amin Alexander Gomes	Ceibita	Patronato	
Jose Agustín Ruiz	Ceibita	Caja Rural	
Clementina García Ayala	Agua Caliente Sur		
Juan Diego Cruz	Yaterique	Iglesia	
Jose Roberto Lopez	Yaterique	Patronato	
Jesús Nolasco	San Antonio	Patronato	
Jose Orlando	San Antonio		

mancurisj@hotmail.com mancurisj@yahoo.com Teléfono: (504) 2718-8902/ (504) 9980-5660

Juntos Lograremos el Desarrollo de Nuestros Municipios.



Gutiérrez			
Renan Isabel Hernández	San Antonio		
Martha Reyes	Carrizal	Voluntario Salud	
Jose Israel Pérez	Carrizal		
Alfredo Gomes Aguilar	Carrizal		
Eulalio Machado	Gomes Requeno	Patronato	
Elmer Daniel López	Gomes Requeno	Patronato	
Oscar Ovidio Nolasco	Gomes Requeno		
Elías Aguilar Aguilar	cerritos		
Bertoldino Manueles	cerritos	Presidente del patronato	
Jose Wilfredo Aguilar	cerritos		
Jose Alberto Maldonado	Cangual		
Idalia	Barrio Independiente		9633-3552
Chungo Cruz	Barrio Independiente		9956-0405
Joel Turcios	San Antonio		9549-5898
Jesús Nolasco	San Antonio		9689-2671
Elia Aguilar	San Antonio		9706-4101
Donald Sánchez	San Antonio		9989-2706
Jose Nery Cantarero	Agua Caliente Sur		9891-6829
Josué Cantarero	Agua Caliente Sur		9878-3780
Isavio Aguilar	Agua Caliente Sur		9855-3276
Beltrán Benites	Agua Caliente Sur		9777-6721
María Urbana Aguilar	Lomas de Horno		9549-0762
Juan Carlos	Lomas de Horno	patronato	95940096



IX. CONCLUSIONES

1. Para el desarrollo y ejecución de la I Fase "Levantamiento de Línea Base", se toma a bien incluir la propuesta de trabajo asociada, donde los actores principales dentro del proceso son cooperantes, que poseen una visión compartida en pro del desarrollo de los Municipios.
2. Se involucra la participación ciudadana, para el levantamiento de línea base en cada uno de los barrios, aldeas, caseríos y/o comunidades.
3. Se instalaron las capacidades en la gestión de inversión Mancomunada para el desarrollo local del Municipio.
4. Co-responsabilidad y confianzas fortalecidas entre; Gobierno Local, Mancomunidad MANCURISJ, y Cooperantes Nacionales e Internacionales.



Schweizerische Eidgenossenschaft
Confédération suisse
Confederazione Svizzera
Confederaziun svizra
Agencia Suiza para el Desarrollo
y la Cooperación COSUDE



X. BIOGRAFIA

1. Sr. Minoru Arimoto y Sr. Ramón Antonio Torres. (2012). Presentación "Fortalecimiento de las Capacidades Locales". Tegucigalpa D.C.
2. Sr. Jorge Armando Calix H. (2005). Guía Metodológica: Construcción de Indicadores Socioeconómicos de Línea Base a nivel Comunitario y de Municipio. Tegucigalpa D.C. Lithoprint.
3. UTI MANCURISJ. (2015). San Juan, Intibucá



XI. ANEXOS

ANEXO 1. ACTORES INVOLUCRADOS A CADA NIVEL

1. Secretaría Derechos Humanos, Justicia, Gobernación y Descentralización

- Despacho del Ministro
- Gerencia del Proyecto
- Equipo técnico SEIP/FOCAL II y Expertos Japoneses

2. Mancomunidad


- Asociación de Municipios (AMHON)
- Junta directiva de la Mancomunidad
- Redes de UTIs
- Unidades Técnicas Intermunicipales (UTIs)

3. Municipalidad

- Gobierno Local
- Instituciones Cooperantes
- Instituciones Públicos y Privados que intervienen en el Municipio
- Organizaciones No Gubernamentales

4. Comunidad

- Líderes Comunitarios
- Comunidad en General



ANEXO 2.





ANEXO 3

Reporte de Frecuencia Simple

10 INTIBUCA
1012 San Juan

A. Demografico

12. Clasificación Por Rangos de Edades

Rango Edades	Cantidad Personas	Femenino	Masculino	Leer Escribir Femenino	Leer Escribir Masculino	Total Personas no saben leer ni Escribir
a. Menor de 1 año	509 3.60%	263 3.69%	246 3.52%	0 0.00%	0 0.00%	3971
b. De 1 a 4 años	1521 10.77%	728 10.20%	793 11.34%	0 0.00%	0 0.00%	
c. De 5 a 6 años	725 5.13%	359 5.03%	366 5.23%	157 3.06%	155 3.08%	
d. De 7 a 12 años	2123 15.03%	1020 14.29%	1103 15.78%	955 18.61%	1011 20.12%	
e. De 13 a 15 años	1175 8.32%	566 7.93%	609 8.71%	554 10.80%	569 11.32%	
f. De 16 a 18 años	1161 8.22%	561 7.86%	600 8.58%	540 10.52%	566 11.26%	
g. De 19 a 23 años	1485 10.51%	793 11.11%	692 9.90%	736 14.34%	629 12.51%	
h. De 24 a 30 años	1631 11.54%	884 12.39%	747 10.68%	787 15.34%	656 13.05%	
i. De 31 a 40 años	1669 11.81%	872 12.22%	797 11.40%	718 13.99%	691 13.75%	
j. De 41 a 50 años	843 5.97%	446 6.25%	397 5.68%	302 5.88%	302 6.01%	
k. De 51 a 64 años	835 5.91%	427 5.98%	408 5.84%	268 5.22%	297 5.91%	
l. De 65 años y más	452 3.20%	218 3.05%	234 3.35%	115 2.24%	150 2.98%	
	14129	7137	6992	5132	5026	

13. Total Madres	338	Tasa de Analfabetismo	
Total Grupo Edad	3895	13.4341	
% Madres Solteras	8.677792		

14. Cuantos niños nacieron en la familia el año

Total	Total Femenino	Total Masculino	Total Niños 0- 12	% Total Niños con Nacimientos	Promedio Edad
343	159	184	4369	7.85 %	24.8546

B. Salud

15. Quien atendio el parto (checks)

Enfermera	Partera	Medico	Ella Sola	El Marido	Otra
95	7	161	6	3	2

15. Quien atendio el parto

Enfermera	Partera	Medico	Ella Sola	El Marido	Otra
95	8	157	0	3	1

16. Hubo alguna muerte materna durante el

Respuesta	Total	%
No	2896	99.86%
Si	4	0.14%

17. Planifica con su pareja

Respuesta	Total	%
No	2110	72.76%
Si	790	27.24%

18. Tipo de metodo que usa

Tipo De	Total	%
DIU	117	4.03%
Inyeccion	463	15.97%
Ninguno	2111	72.79%
Operacion	142	4.90%
Pastilla	38	1.31%
Preservativo	17	0.59%
Ritmo	12	0.41%
Total	2900	

18. Quien se Opero

Sexo	Total	%
Ambos	0	0.00 %
Femenino	139	97.89 %
Masculino	3	2.11 %
Nadie	0	0.00 %
Total	142	

19. Ha muerto un menor el año

Total Masculino	Total Femenino
6	8



10 INTIBUCA
1012 San Juan

20. Manifestaciones de Enfermedades

Tipo De Enfermedad	Total Manifestaciones		Masculino		Femenino		Asistencia Publica		Asistencia Privada		Asistencia Propia	
a. Infecciones Respiratorias	1435	60.17%	677	56.99%	759	63.36%	996	63.64%	181	52.92%	258	53.97%
b. Dengue Clásico	67	2.81%	30	2.53%	37	3.09%	49	3.13%	10	2.92%	8	1.67%
c. Paludismo	6	0.25%	5	0.42%	1	0.08%	1	0.06%	2	0.58%	3	0.63%
d. Dengue Hemorrágico	7	0.29%	3	0.25%	4	0.33%	3	0.19%	1	0.29%	3	0.63%
e. Chagas	4	0.17%	4	0.34%	0	0.00%	0	0.00%	2	0.58%	2	0.42%
f. Alcoholismo	105	4.40%	103	8.67%	2	0.17%	14	0.89%	6	1.75%	85	17.78%
h. Discapacidad en niños	64	2.68%	41	3.45%	23	1.92%	44	2.81%	9	2.63%	11	2.30%
i. Tuberculosis	3	0.13%	1	0.08%	2	0.17%	3	0.19%	0	0.00%	0	0.00%
j. Cancer	3	0.13%	0	0.00%	3	0.25%	3	0.19%	0	0.00%	0	0.00%
k. Diarreas	274	11.49%	157	13.22%	117	9.77%	185	11.82%	36	10.53%	53	11.09%
l. De la piel	192	8.05%	74	6.23%	118	9.85%	119	7.60%	38	11.11%	35	7.32%
m. Otros	225	9.43%	93	7.83%	132	11.02%	148	9.46%	57	16.67%	20	4.18%
Total.	2385		1188		1198		1585		342		478	



Schweizerische Eidgenossenschaft
Confédération suisse
Confederazione Svizzera
Confederaziun svizra
Agencia Suiza para el Desarrollo
y la Cooperación COSUDE



10 INTIBUCA
1012 San Juan

C. Vivienda

21. Tipo de Vivienda		
Respuesta	Total	%
Apartamento	8	0.28
Casa	2880	99.31
Casa Improvisada	7	0.24
Cuarto Meson(Cuarterías)	5	0.17
Total	2900	

22. Material de construcción de las paredes		
Respuesta	Total	%
Adobe	2492	85.93
Bahareque	19	0.66%
Bloque	189	6.52%
Desperdicios	3	0.10%
Ladrillo	155	5.34%
Madera	42	1.45%
Total	2900	

23. Tenencia de la vivienda		
Tenencia	Total	%
Alquilada	134	4.62
Prestada	175	6.03
Propia pagando	3	0.10
Propia totalmente pagada	2585	89.1
SR	3	0.10
Total	2900	

23. Dominio Vivienda Totalmente		
Dominio	Total	%
Escritura	453	17.52%
Pleno	99	3.83%
Util	2033	78.65%
Total	2585	

23. Dueños Vivienda Totalmente		
Sexo	Total	%
Ambos	360	13.93%
Femenino	653	25.26%
Masculino	1572	60.81%
Total	2585	

24. Problemas de la vivienda		
	Total	%
No Tiene Repello	962	15.53 %
No Tiene Repello Externo	938	15.14 %
No Tiene Interno	931	15.03 %
Piso De Tierra	925	14.93 %
Falta Cielo Falso	1086	17.53 %
Problemas Estructurales	243	3.92 %
Techo Mal Estado	209	3.37 %
Ninguno	901	14.54 %
Total	6195	

24.1 Repello Interno / Externo		
	Total	%
RepelloExtern	938	50.19 %
RepelloInterno	931	49.81 %
Total	1869	

25. Condiciones de la vivienda		
Respuesta	Total	%
Buena	1042	35.93%
Mala	160	5.52%
Regular	1698	58.55%
Total	2900	

26. Que utiliza para cocinar		
	Total	%
Electricidad	105	3.53 %
Gas Volatil	57	1.92 %
Gas Kerosen	26	0.87 %
Lena	2765	92.97 %
Eco Fogon	21	0.71 %
Total	2974	

27. Cantidad de Piezas (sin contar Baño)		
Cantidad	Total	%
0	1	0.03%
1	52	1.79%
2	295	10.17%
3	713	24.59%
4	906	31.24%
5	506	17.45%
6	257	8.86%
7	82	2.83%
8	55	1.90%
9+	33	1.14%
Total	2900	

28. Cantidad Baños		
Cantidad	Total	%
0	365	12.59%
1	2275	78.45%
2	219	7.55%
3	25	0.86%
4	10	0.34%
5	3	0.10%
6	2	0.07%
8	1	0.03%
Total	2900	

29. Cantidad de Piezas Como Dormitorio		
Cantidad	Total	%
0	1	0.03%
1	1277	44.03%
2	1029	35.48%
3	422	14.55%
4	122	4.21%
5	27	0.93%
6	17	0.59%
7	3	0.10%
9+	2	0.07%
Total	2900	

30. Cuantas Familias Viven en la Casa		
Cantidad	Total	%
0	9	0.31%
1	2634	90.83%
2	228	7.86%
3	25	0.86%
4	4	0.14%
Total	2900	

31. Ha Emigrado un Miembro de su Hogar		
Respuesta	Total	
No	2572	
Si	328	
Total	2900	

31. Cantidad de Personas Migrantes		
Total	Masculino	Femenino
446	368	78

31. Cantidad Migrantes Dentro y Fuera		
Dentro del Pais	Fuera del Pais	
92	350	



10 INTIBUCA
 1012 San Juan

D. Seguridad

32. Violencia intrafamiliar en el Barrio

Respuesta	Cantidad Casos	Total Respuestas	%
No	0	2847	98.17%
Si	1	29	1.00%
Si	2	14	0.48%
Si	3	4	0.14%
Si	4	2	0.07%
Si	5	1	0.03%
Si	6	1	0.03%
Si	9+	2	0.07%

33. Violencia en su familia

Respuesta	Cantidad Casos	Total Respuestas	%
No	0	2877	99.21%
Si	1	13	0.45%
Si	2	8	0.28%
Si	3	2	0.07%



Schweizerische Eidgenossenschaft
Confédération suisse
Confederazione Svizzera
Confederaziun svizra
Agencia Suiza para el Desarrollo
y la Cooperación COSUDE



10 INTIBUCA
1012 San Juan

E. Educación

Personas que No Estudian(5a23años)	3078
34. Total Personas en Edad Escolar	6608
34-1. Educación sexo	
Sexo	Total %
Femenino	3291 49.78%
Masculino	3320 50.22%
Total	6611

34-3. Educación por Grado		
Respuesta	Total	%
1	499	7.55%
2	566	8.56%
3	660	9.98%
4	616	9.32%
5	616	9.32%
6	1671	25.28%
B	838	12.68%
D	461	6.97%
PE	340	5.14%
Sin Escolaridad	243	3.68%
U	101	1.53%
Total	6611	

34-2. Total Educación Edad		
Rango de edades	Total	%
c. De 5 a 6 años	710	10.74%
d. De 7 a 12 años	2155	32.60%
e. De 13 a 15 años	1148	17.36%
f. De 16 a 18 años	1170	17.70%
g. De 19 a 23 años	1428	21.60%
Total	6611	

34-4. Quienes están estudiando		
Respuesta	Total	%
No	3078	46.56%
Si	3533	53.44%
Total	6611	



Schweizerische Eidgenossenschaft
Confédération suisse
Confederazione Svizzera
Confederaziun svizra
Agencia Suiza para el Desarrollo
y la Cooperación SUDUDE



10 INTIBUCA
1012 San Juan

F. Fuerza de Trabajo e Ingresos

35. Total Personas En Edad de Trabajar

10266

35-1. Ultimo Año Cursado

Respuesta	Total	%
a. 0	1304	12.68
b. 1	325	3.16%
c. 2	784	7.63%
d. 3	1118	10.87
e. 4	872	8.48%
f. 5	796	7.74%
g. 6	2825	27.48
h. 7	221	2.15%
i. 8	243	2.36%
j. 9	511	4.97%
k. 10	146	1.42%
l. 11	151	1.47%
m. 12	711	6.92%
n. 13	48	0.47%
o. 14	45	0.44%
p. 15	46	0.45%
q. 16	80	0.78%
r. 17	16	0.16%
s. 18	25	0.24%
t. 19	6	0.06%
u. 20+	8	0.08%
Total	10281	

35-1. Ultimo Año Cursado(Femenino)

Respuesta	Total	%
a. 0	712	13.58
b. 1	157	2.99%
c. 2	379	7.23%
d. 3	531	10.13
e. 4	435	8.30%
f. 5	371	7.07%
g. 6	1365	26.03
h. 7	117	2.23%
i. 8	133	2.54%
j. 9	280	5.34%
k. 10	84	1.60%
l. 11	94	1.79%
m. 12	425	8.10%
n. 13	29	0.55%
o. 14	30	0.57%
p. 15	26	0.50%
q. 16	48	0.92%
r. 17	9	0.17%
s. 18	14	0.27%
t. 19	2	0.04%
u. 20+	3	0.06%
Total	5244	

35-1. Ultimo Año Cursado(Masculino)

Respuesta	Total	%
a. 0	592	11.75
b. 1	168	3.34%
c. 2	405	8.04%
d. 3	587	11.65
e. 4	437	8.68%
f. 5	425	8.44%
g. 6	1460	28.99
h. 7	104	2.06%
i. 8	110	2.18%
j. 9	231	4.59%
k. 10	62	1.23%
l. 11	57	1.13%
m. 12	286	5.68%
n. 13	19	0.38%
o. 14	15	0.30%
p. 15	20	0.40%
q. 16	32	0.64%
r. 17	7	0.14%
s. 18	11	0.22%
t. 19	4	0.08%
u. 20+	5	0.10%
Total	5037	

35-2. Fuerza de Trabajo Sexo

Respuesta	Total	%
F	5244	51.01%
M	5037	48.99%
Total	10281	

35-3. Fuerza de Trabajo Estado Civil

Estado Civil	Total	%
Casado	2543	24.73%
Divorciado	33	0.32%
Soltero	5309	51.64%
Union Libre	2332	22.68%
Viudo	64	0.62%
Total	10281	

35-4. Fuerza de Trabajo Edad

Rango de Edades	Total	%
d. De 7 a 12 años	1066	10.37%
e. De 13 a 15 años	1146	11.15%
f. De 16 a 18 años	1174	11.42%
g. De 19 a 23 años	1468	14.28%
h. De 24 a 30 años	1648	16.03%
i. De 31 a 40 años	1652	16.07%
j. De 41 a 50 años	831	8.08%
k. De 51 a 64 años	839	8.16%
l. De 65 años y mas	456	4.44%
Total	10280	

35-4. Fuerza de Trabajo Edad(Femenino)

Rango de Edades	Total	%
d. De 7 a 12 años	497	9.48 %
e. De 13 a 15 años	552	10.53 %
f. De 16 a 18 años	575	10.97 %
g. De 19 a 23 años	785	14.97 %
h. De 24 a 30 años	890	16.98 %
i. De 31 a 40 años	873	16.65 %
j. De 41 a 50 años	430	8.20 %
k. De 51 a 64 años	420	8.01 %
l. De 65 años y mas	221	4.22 %
Total	5243	

35-4. Fuerzade Trabajo Edad(Masculino)

Rango de Edades	Total	%
d. De 7 a 12 años	569	11.30 %
e. De 13 a 15 años	594	11.79 %
f. De 16 a 18 años	599	11.89 %
g. De 19 a 23 años	683	13.56 %
h. De 24 a 30 años	758	15.05 %
i. De 31 a 40 años	779	15.47 %
j. De 41 a 50 años	401	7.96 %
k. De 51 a 64 años	419	8.32 %
l. De 65 años y mas	235	4.67 %
Total	5037	

35-5. Ver Anexo

35-6. Ver Anexo

35-7. Trabaja Actualmente

Respuesta	Total	%
No	5606	54.53
Si	4675	45.47
Total	10281	



Schweizerische Eidgenossenschaft
Confédération suisse
Confederazione Svizzera
Confederaziun svizra
Agencia Suiza para el Desarrollo
y la Cooperación SUDUDE



10 INTIBUCA
1012 San Juan

F. Fuerza de Trabajo e Ingresos (Cont.)

35-8. Fuerza de Trabajo Ingresos Mensuales (Lps.) de Personas

Ingreso	Total	%
1. <1000	457	9.93%
b. >= 1000 y < 2000	1413	30.69%
c. >= 2000 y < 4000	1806	39.23%
d. >= 2000 y < 4000	619	13.44%
e. >= 2000 y < 4000	206	4.47%
f. >= 2000 y < 4000	71	1.54%
g. >= 2000 y < 4000	20	0.43%
h. >= 2000 y < 4000	10	0.22%
i. >= 50000	2	0.04%
Total	4604	

35-8. Fuerza de Trabajo Ingresos Mensuales (Lps.) Femenino

Ingreso	Total	%
1. <1000	116	13.57%
b. >= 1000 y < 2000	224	26.20%
c. >= 2000 y < 4000	249	29.12%
d. >= 2000 y < 4000	174	20.35%
e. >= 2000 y < 4000	64	7.49%
f. >= 2000 y < 4000	22	2.57%
g. >= 2000 y < 4000	5	0.58%
h. >= 2000 y < 4000	1	0.12%
Total	855	

35-8. Fuerza de Trabajo Ingresos Mensuales (Lps.) Masculino

Ingreso	Total	%
1. <1000	341	9.10%
b. >= 1000 y < 2000	1189	31.72%
c. >= 2000 y < 4000	1557	41.53%
d. >= 2000 y < 4000	445	11.87%
e. >= 2000 y < 4000	142	3.79%
f. >= 2000 y < 4000	49	1.31%
g. >= 2000 y < 4000	15	0.40%
h. >= 2000 y < 4000	9	0.24%
i. >= 50000	2	0.05%
Total	3749	

36. Familia que ha obtenido algun prestamo

Respuesta	Total	%
No	2313	79.76%
Si	585	20.17%
SR	2	0.07%
Total	2900	

36-1. Sexo de quien ha obtenido prestamo

Masculino	Femenino
425	178

37. Recibe Remesas

Respuesta	Total	%
No	2652	91.45%
Si	246	8.48%
SR	2	0.07%
Total	2900	

38. Rango de Remesas

Respuesta	Total	%
0.01 - 1000.00	42	17.80%
1000.01-2000.00	105	44.49%
2000.01 y mas	87	36.86%
SR	2	0.85%
Total	236	

39. Total Ingresos Mensuales Familiares(Personas)

Respuesta	Total	%
a: Menor a 1000.00	295	10.33%
b: 1001 - 2000	740	25.91%
c: 2001 - 4000	856	29.97%
d: 4001 - 8000	590	20.66%
e: 8001 - 12000	201	7.04%
f: 12001 - 20000	112	3.92%
g: 20001 - 30000	32	1.12%
h: 30001 - 50000	22	0.77%
i: 50001 y mas	6	0.21%
SR	2	0.07%
Total	2856	

40. Tiempo de Alimentos

Respuesta	Total	%
1 tiempo	4	0.14%
2 tiempos	63	2.17%
3 tiempos	2748	94.76%
SR	85	2.93%
Total	2900	

41-1. Trabaja Tierra Propia

Respuesta	Total	%
No	735	25.34%
Si	2163	74.59%
SR	2	0.07%
Total	2900	

41-2. Miembros Trabajando Tierra

Total	Masculino	Femenino
3098	204	3302

41-3. Trabaja Tierra Propia Sexo

Respuesta	Total	%
Masculino	3098	
Femenino	204	
Total	3302	

42-1. Tipo Tenencia de Tierra

Respuesta	Total	%
Alquilada	114	3.93%
Comunal	1	0.03%
En Litigio	1	0.03%
No Tiene	658	22.69%
Prestada	159	5.48%
Propia Pagando	2	0.07%
Propia Totalmente	1963	67.69%
SR	2	0.07%
Total	2900	

42-2. Dominio Tipo Tenencia de Tierra

Respuesta	Total	%
No Aplica	938	32.34 %
Pleno	148	5.10 %
SR	2	0.07 %
Util	1812	62.48 %
Total	2900	

43. Producen su Propio Alimento

Respuesta	Total	%
No	914	31.52
Si	1984	68.41
SR	2	0.07%
Total	2900	

44. Producen alimento para autoconsumo

Respuesta	Total	%
No	1933	66.66%
Si	965	33.28%
SR	2	0.07%
Total	2900	

45. Excedente de Alimentos para la Venta

Respuesta	Total	%
No	2528	87.17%
Si	370	12.76%
SR	2	0.07%
Total	2900	



Schweizerische Eidgenossenschaft
Confédération suisse
Confederazione Svizzera
Confederaziun svizra
Agencia Suiza para el Desarrollo
y la Cooperación COSUDE



10 INTIBUCA
1012 San Juan

G. Participación y Expectativas

Total Participación en Organizaciones

46. Hombres	47. Mujeres
1609	1538

46. Hombres en Organizaciones

Cantidad	Total	%
0	0	0.00%
1	1216	75.57%
2	182	11.31%
3	120	7.46%
4	52	3.23%
5	15	0.93%
6	6	0.37%
7	7	0.44%
11	11	0.68%
Total	1609	

47. Mujeres en Organizaciones

Mujeres	Total	%
0	0	0.00%
1	1121	72.89%
2	188	12.22%
3	99	6.44%
4	64	4.16%
5	40	2.60%
6	12	0.78%
7	14	0.91%
Total	1538	



Schweizerische Eidgenossenschaft
Confédération suisse
Confederazione Svizzera
Confederaziun svizra
Agencia Suiza para el Desarrollo
y la Cooperación COSUDE



10 INTIBUCA
1012 San Juan

H. Servicios Publicos

1. Agua de pozo propio		
Respuesta	Total	%
0	2	0.07%
No	2704	93.24
Si	194	6.69%
Total	2900	

1-1. Dias que Recibe Agua de Pozo		
Respuesta	Total	%
0	2706	93.31%
1	2	0.07%
2	2	0.07%
3	1	0.03%
4	1	0.03%
5	4	0.14%
6	2	0.07%
7	182	6.28%
Total	2900	

2. Agua domiciliar de pozo		
Respuesta	Total	%
0	2	0.07%
No	2882	99.38
Si	16	0.55%
Total	2900	

2-1. Dias que recibe agua de pozo		
Respuesta	Total	%
0	2884	99.45%
2	1	0.03%
3	1	0.03%
4	1	0.03%
7	13	0.45%
Total	2900	

3. Acarrea agua de rio o quebrada		
Respuesta	Total	%
0	2	0.07%
No	2851	98.31%
Si	47	1.62%
Total	2900	

3-1. Dias a la semana que acarrea agua de rio o quebrada		
Respuesta	Total	%
0	2854	98.41%
2	1	0.03%
4	2	0.07%
5	1	0.03%
7	42	1.45%
Total	2900	

4. Agua Domiciliar por Acueducto		
Respuesta	Total	%
0	2	0.07%
No	2841	97.97
Si	57	1.97%
Total	2900	

4-1. Dias a la semana que recibe agua domiciliar por acueducto		
Respuesta	Total	%
0	2843	98.03%
3	1	0.03%
4	1	0.03%
5	2	0.07%
7	53	1.83%
Total	2900	

5. Llave publica o Fuente		
Respuesta	Total	%
0	4	0.14%
No	356	12.28
Si	2540	87.59
Total	2900	

5-1. Dias a la semana que recibe agua de llave publica o fuente		
Respuesta	Total	%
0	359	12.38%
1	22	0.76%
2	1	0.03%
3	18	0.62%
4	28	0.97%
5	46	1.59%
6	37	1.26%
7	2389	82.38%
Total	2900	

6. Reservorio de Agua Lluvia		
Respuesta	Total	%
0	2	0.07
No	2889	99.62
Si	9	0.31
Total	2900	

6-1. Dias que recibe agua del		
Respuesta	Total	%
0	2892	99.72
6	1	0.03%
7	7	0.24%
Total	2900	

7. Servicio Sanitario		
Respuesta	Total	%
0	2	0.07%
No	1997	68.86
Si	901	31.07
Total	2900	

8. Letrina		
Respuesta	Total	%
0	2	0.07%
No	891	30.72%
Si	2007	69.21%
Total	2900	

9. Usa la letrina		
Respuesta	Total	%
0	2	0.07%
No	665	22.93
Si	2233	77.00
Total	2900	

10. Recoleccion de basura		
Respuesta	Total	%
0	2	0.07%
No	95	3.28%
Si	2803	96.66
Total	2900	

10-1. Dias a la semana que recibe recoleccion de basura		
Respuesta	Total	%
0	95	3.28%
1	2498	86.14
2	73	2.52%
3	38	1.31%
4	7	0.24%
5	19	0.66%
6	30	1.03%
7	140	4.83%
Total	2900	

11. Aseo de calles		
Respuesta	Total	%
0	2	0.07%
No	331	11.41%
Si	2567	88.52%
Total	2900	

11. Dias a la semana que recibe aseo de calles		
Respuesta	Total	%
0	335	11.55
1	2554	88.07
2	7	0.24%
3	1	0.03%
7	3	0.10%
Total	2900	



Schweizerische Eidgenossenschaft
Confédération suisse
Confederazione Svizzera
Confederaziun svizra
Agencia Suiza para el Desarrollo
y la Cooperación COSUDE



10 INTIBUCA

1012 San Juan

12. Energia electrica domiciliar		
Respuesta	Total	%
0	2	0.07%
No	1367	47.14
Si	1531	52.79
Total	2900	


15. Alumbrado publico		
Respuesta	Total	%
0	2	0.07%
No	1335	46.03
Si	1563	53.90
Total	2900	

13. Telefono (Hondutel)		
Respuesta	Total	%
0	2	0.07%
No	2882	99.38
Si	16	0.55%
Total	2900	

16. Mantenimiento de Calles		
Respuesta	Total	%
0	2	0.07
No	1335	46.03
Si	1563	53.90
Total	2900	

14. Telefono (Celular)		
Respuesta	Total	%
0	2	0.07%
No	238	8.21%
Si	2660	91.72
Total	2900	

16-1. Dias a la semana que recibe mantenimiento de calles		
Respuesta	Total	%
0	1007	34.72
1	1892	65.24
7	1	0.03%
Total	2900	



ANEXO 4

Indicadores de Linea Base

Departamento INTIBUCA
 Código Municipio 1012
 Nombre del Municipio San Juan

Temática y Objetivos	Indicador	Valor	%
Datos Generales sobre población	Población total	14,129.00	
Datos Generales sobre población	Población femenina	7,137.00	50.51 %
Datos Generales sobre población	Población masculina	6,992.00	49.49 %
Datos Generales sobre población	Promedio de personas por vivienda	4.87	
Datos Generales sobre población	Población menor de 5 años		
Datos Generales sobre población	Población ubicada en el rango de 5 a 12 años		
Datos Generales sobre población	Población ubicada en el rango de 13 a 18 años	2,336.00	16.53 %
Datos Generales sobre población	Población ubicada en el rango de 19 a 30 años		
Datos Generales sobre población	Población ubicada en el rango de 31 a 50 años		
Datos Generales sobre población	Población ubicada en el rango de 51 años y más		
Fuerza de Trabajo	Poblacion en edad de Trabajar (PET)	10,281.00	72.77 %
Fuerza de Trabajo	Poblacion Economicamente Activa (PEA)	4,675.00	45.47 %
Fuerza de Trabajo	Poblacion Economicamente Inactiva(PEI)	5,606.00	54.53 %
Fuerza de Trabajo	Tasa de desempleo año pasado		
Meta 1	Total hogares con ingresos diario per cápita menor a \$ 1.00	1,391.00	47.97 %
Meta 1	Total hogares con ingresos diario per cápita de \$ 1.00 a 2.00	895.00	30.86 %
Meta 1	Total hogares con ingresos diario per cápita mayor a \$ 2.00	614.00	21.17 %
Meta 1	Tasa de pobreza segun censo poblacion y vivienda		
Meta 1	Tasa de pobrza extrema segun censo 2001		
Meta 2	Total hogares que los ingresos les ajusta para alimentarse los 3 tiempos	2,748.00	94.76 %
Meta 2	Total hogares que los ingresos les ajusta para alimentarse los 2 tiempos	63.00	2.17 %
Meta 2	Total hogares que los ingresos les ajusta para alimentarse los 2 tiempos	4.00	0.14 %
Ingresos por remesas	# Hogares que reciben remesas	246.00	8.48 %
Ingresos por remesas	# Hogares que reciben remesas menos de Lps. 1000.00	0.00	0.00 %
Ingresos por remesas	# Hogares que reciben remesas de Lps. 1001.00 a 2000	105.00	42.68 %

mancurisj@hotmail.com mancurisj@yahoo.com Teléfono: (504) 2718-8902/ (504) 9980-5660


Juntos Lograremos el Desarrollo de Nuestros Municipios.



Tematica y Objetivos	Indicador	Valor	%
Ingresos por remesas	# Hogares que reciben remesas de Lps. 2001.00 en adelante	87.00	35.37 %
Familias Trabajan la tierra y producen	# hogares que trabajan por cuenta propia la tierra	2,163.00	74.59 %
Familias Trabajan la tierra y producen	# hogares trabajan tierra totalmente pagada	1,963.00	67.69 %
Familias Trabajan la tierra y producen	# hogares trabajan tierra propia pagando	2.00	0.07 %
Familias Trabajan la tierra y producen	# hogares trabajan en tierra alquilada y prestada	273.00	9.41 %
Familias Trabajan la tierra y producen	# hogares trabajan en tierra en litigio y comunal	2.00	0.07 %
Familias Trabajan la tierra y producen	# hogares que no tiene tierra	658.00	22.69 %
Familias Trabajan la tierra y producen	# hogares que producen alimento	1,984.00	91.72 %
Familias Trabajan la tierra y producen	# hogares que producen alimento para autoconsumo	965.00	48.64 %
Personas Trabajan la tierra por familia	# viviendas donde trabaja una persona por familia	1,729.00	60.52 %
Personas Trabajan la tierra por familia	# viviendas donde trabajan dos persona por familia	655.00	22.93 %
Personas Trabajan la tierra por familia	# viviendas donde trabajan tres personas por familia	320.00	11.20 %
Personas Trabajan la tierra por familia	# viviendas donde trabajan 4 o más personas por familia	153.00	5.36 %
Datos Generales sobre poblacion	# de niñ@s en edad de estudiar	6,611.00	46.79 %
Datos Generales sobre poblacion	# de niñ@s en edad escolar que actualmente estudian	3,533.00	53.44 %
Datos Generales sobre poblacion	niñ@s en edad escolar que actualmente no estudian	3,078.00	46.56 %
Datos Generales sobre poblacion	# de niñ@s en edad de estudiar del sexo femenino	0.00	0.00 %
Datos Generales sobre poblacion	# de niñ@s en edad de estudiar del sexo masculino	0.00	0.00 %
Datos Generales sobre poblacion	# de niñ@s que actualmente estudian del sexo masculino	0.00	0.00 %
Datos Generales sobre poblacion	# de niñ@s que actualmente estudian del sexo femenino	0.00	0.00 %
Meta 3	# de niñ@s en edad preescolar (de 5 a 6 años)	710.00	10.74 %
Meta 3	# de niñ@s que están estudiando preescolar	322.00	45.35 %
	# de niñ@s en edad de estudiar primaria (7 a 12 años)	2,155.00	32.60 %
	# de niñ@s que estudian primaria	1,909.00	88.58 %
	# de niñ@s en edad de estudiar plan básico (13 a 15 años)	1,148.00	17.36 %
	# de niñ@s que actualmente cursan plan básico	344.00	29.97 %
Estudios diversificados	# de niñ@s en edad de estudiar diversificado (16 a 18 años)	1,170.00	17.70 %
Estudios diversificados	# de niñ@s que actualmente cursan diversificado	160.00	13.68 %
Estudios diversificados	# de niñ@s en edad de estudiar universidad (19 a 23 años)	1,428.00	21.60 %

mancurisj@hotmail.com mancurisj@yahoo.com Teléfono: (504) 2718-8902/ (504) 9980-5660


Juntos Lograremos el Desarrollo de Nuestros Municipios.



Temática y Objetivos	Indicador	Valor	%
Estudios diversificados	# jóvenes que actualmente estudian en la universidad	53.00	3.71 %
	Población que representa fuerza de trabajo emergente (13 a 18 años)	2,318.00	35.06 %
	Población fuerza de trabajo emergente que actualmente estudia en la	504.00	7.62 %
	total niñ@s en edad preescolar (de 5 a 6 años)	332.00	
	# de niñ@s que están estudiando preescolar	0.00	0.00 %
	# de niños que estudian preescolar	0.00	0.00 %
	Total niñ@s que estudian primaria	2,353.00	
	# de niños que estudian primaria	0.00	0.00 %
	# de niñas que estudian primaria	0.00	0.00 %
Estudios diversificados	Total niñ@s que estudian secundaria	762.00	
Estudios diversificados	# de niños que estudian secundaria	0.00	0.00 %
Estudios diversificados	# de niñas que estudian secundaria	0.00	0.00 %
Estudios diversificados	# de hombres en edad de trabajar <REVISAR !!!>		
	# de mujeres en edad de trabajar <REVISAR !!!>		
	% de mujeres que trabajan remuneradamente (ocupación) <REVISAR !!!>		
	# de hombres de la fuerza de trabajo emergente que actualmente estudia		
	# de mujeres de la fuerza de trabajo emergente que actualmente estudia		
	Tasa de embarazos en adolescentes (PN) (___ mujeres de 13 a 21 años)		
	# de madres solteras/ hogares	338.00	8.68 %
Meta 5	# de niñ@s menores o iguales a 4 años		
Meta 5	# de niñ@s muertos menores de 5 años en el 20___	13.00	
Meta 5	Tasa de mortalidad infantil en menores de 5 años		
Meta 5	Total de niñ@s / niñas nacidos en el 20___	762.00	
Meta 5	% de partos atendidos por enfermeras	0.00	0.00 %
Meta 5	% de partos atendidos por parteras	0.00	0.00 %
Meta 5	% de partos atendidos por médicos		
Meta 5	% de partos atendidos por ella sola		
Meta 5	% de partos atendidos por el marido		
Meta 5	% de partos atendidos por otra persona		

mancurisj@hotmail.com mancurisj@yahoo.com Teléfono: (504) 2718-8902/ (504) 9980-5660


Juntos Lograremos el Desarrollo de Nuestros Municipios.



Tematica y Objetivos	Indicador	Valor	%
Meta 5	Tasa de desnutrición menores de 5 años (censo base 2001)		
Meta 6	# de madres murieron antes, durante o postparto en el 20__	5.00	0.13 %
Meta 6	Tasa de mortalidad materna por mil partos atendidos		
	# no de personas se enfermaron de paludismo durante el 20__	6.00	0.25 %
	# no de personas se enfermaron de dengue clasico durante el 20__	67.00	2.81 %
	# no de personas se enfermaron de IRAS durante el 20__		
	# no de personas se enfermaron de dengue hemorragico durante el 20__	7.00	0.29 %
	# no de personas se enfermaron de chagas durante el 20__	4.00	0.17 %
	# no de personas se enfermaron de tuberculosis durante el 20__		
	# no de personas se enfermaron de alcoholismo durante el 20__	105.00	4.40 %
	# no de personas se enfermaron de cancer durante el 20__		
	# no de personas se enfermaron de diarreas durante el 20__	274.00	11.49 %
	# no de personas se enfermaron de la piel durante el 20__	192.00	8.05 %
	# no de personas se enfermaron de otra categoria durante el 20__	225.00	9.43 %
	# no niñ@os con discapacidad durante el 20__		
	# viviendas con agua de pozo propio	194.00	6.69 %
	# viviendas con agua de acueducto	57.00	1.97 %
	# viviendas con agua de rio o quebrada	47.00	1.62 %
	# viviendas con servicio sanitario	901.00	31.07 %
	# viviendas con Letrinas	2,007.00	69.21 %
	# viviendas con Letrinas y las Utilizan	2,233.00	77.00 %
	# viviendas con Recoleccion de basura	2,803.00	96.66 %
	# viviendas con Aseo de Calles	2,567.00	88.52 %
	# viviendas con Energia Electrica Domiciliar	1,531.00	52.79 %
Vivienda	# total de edificaciones en el municipio		
	# de edificaciones publicas y privadas		
	# de viviendas		
	# de viviendas desocupadas		
	# de viviendas ocupadas		

mancurisj@hotmail.com mancurisj@yahoo.com Teléfono: (504) 2718-8902/ (504) 9980-5660

Juntos Lograremos el Desarrollo de Nuestros Municipios.



Tematica y Objetivos	Indicador	Valor	%
	# familias con vivienda propia y pagada	2,585.00	89.14 %
	# viviendas propias pagando	3.00	0.10 %
	# viviendas alquiladas	134.00	4.62 %
	# viviendas prestadas o cedidas	175.00	6.03 %
Condiciones de la vivienda	# viviendas buen estado	1,042.00	35.93 %
Condiciones de la vivienda	# viviendas condiciones regulares	1,698.00	58.55 %
Condiciones de la vivienda	# viviendas mal estado	160.00	5.52 %
Condiciones de la vivienda	# viviendas sin Repello	925.00	31.90 %
Condiciones de la vivienda	# viviendas con piso de tierra	901.00	31.07 %
Condiciones de la vivienda	# viviendas sin cielo falso	1,086.00	37.45 %
Condiciones de la vivienda	# viviendas techo mal estado	209.00	7.21 %
Condiciones de la vivienda	# viviendas con problemas estructurales	243.00	8.38 %
Condiciones de la vivienda	# viviendas sin ningun problema	901.00	31.07 %
Condiciones de la vivienda	# viviendas con una pieza	1,277.00	44.03 %
Condiciones de la vivienda	# viviendas con dos piezas	1,029.00	35.48 %
Condiciones de la vivienda	# viviendas con tres piezas	422.00	14.55 %
Condiciones de la vivienda	# viviendas con cuatro piezas	906.00	31.24 %
Condiciones de la vivienda	# viviendas con cinco piezas	506.00	17.45 %
Condiciones de la vivienda	# viviendas con seis piezas	427.00	14.72 %
Viviendas con baños	# viviendas con cero baños	365.00	12.59 %
Viviendas con baños	# viviendas con un baño	2,275.00	78.45 %
Viviendas con baños	# viviendas con dos banos	219.00	7.55 %
Viviendas con baños	# viviendas 3 baños o mas	41.00	1.41 %
# familias por vivienda	# viviendas con una familia	2,634.00	90.83 %
# familias por vivienda	# viviendas con dos familias	228.00	7.86 %
# familias por vivienda	# viviendas con tres familias	29.00	1.00 %
Consumo energetico para cocinar	# viviendas que utilizan electricidad para cocinar	105.00	3.62 %
Consumo energetico para cocinar	# viviendas que utilizan gas volatil para cocinar	57.00	1.97 %
Consumo energetico para cocinar	# viviendas que utilizan kerosen para cocinar	26.00	0.90 %

mancurisj@hotmail.com mancurisj@yahoo.com Teléfono: (504) 2718-8902/ (504) 9980-5660

Juntos Lograremos el Desarrollo de Nuestros Municipios.



Tematica y Objetivos	Indicador	Valor	%
Consumo energetico para cocinar	# viviendas que utilizan leña para cocinar	2,765.00	95.34 %
Consumo energetico para cocinar	# viviendas que utilizan ecofogon para cocinar	21.00	0.72 %
# de dormitorios	# viviendas que tienen una pieza como dormitorio	1,277.00	44.03 %
Condiciones de la vivienda	# viviendas que tienen dos piezas como dormitorio	1,029.00	35.48 %
Condiciones de la vivienda	# viviendas que tienen tres piezas como dormitorio	422.00	14.55 %
Condiciones de la vivienda	# viviendas que tienen cuatro piezas como dormitorio	171.00	5.90 %
Participacion	# de hogares donde los hombres participan en organizaciones(mayores	1,366.00	47.10 %
Participacion	# de hogares donde las mujeres participan en organizaciones(mayores 18	1,276.00	44.00 %
Participacion	# de hogares donde participa solo un hombre	1,216.00	41.93 %
Participacion	# de hogares donde participan dos o mas hombres	150.00	5.17 %
Participacion	# de hogares donde participa una sola mujer	1,121.00	38.66 %
Participacion	# de hogares donde participan dos mujeres	94.00	3.24 %
Participacion	# de hogares donde participan tres o mas mujeres	61.00	2.10 %


mancurisj@hotmail.com mancurisj@yahoo.com Teléfono: (504) 2718-8902/ (504) 9980-5660

Juntos Lograremos el Desarrollo de Nuestros Municipios.



Anexo 5 REUNION PARA IDENTIFICACION DE FAMILIAS EN LIMITACIONES TERRITORIALES ENTRE BELEN LEMPIRA Y SAN JUAN INT.





CAPACITACION CON TECNICOS Y LIDERES COMUNITARIOS




REALIZACION DE SIMULACRO HACIE

A INCLUYENDO LIDERES Y TECNICOS



mancurisj@hotmail.com mancurisj@yahoo.com Teléfono: (504) 2718-8902/ (504) 9980-5660

Juntos Lograremos el Desarrollo de Nuestros Municipios.




REALIZACION DE VALIDACION DE BOLETAS DURANTE EL EJERCIO



ELABORACION DE CROQUIS CON LÍDERES




mancurisj@hotmail.com mancurisj@yahoo.com Teléfono: (504) 2718-8902/ (504) 9980-5660
Juntos Lograremos el Desarrollo de Nuestros Municipios.



TRABAJO EN CAMPO



mancurisj@hotmail.com mancurisj@yahoo.com Teléfono: (504) 2718-8902/ (504) 9980-5660
Juntos Lograremos el Desarrollo de Nuestros Municipios.



ANEXO 6



Alcaldía Municipal
San Juan Intibucá
Tel: 2757-8746, mail: municipi10@yahoo.com
Transparencia y Eficiencia



CERTIFICACIÓN

La suscrita Secretaria Municipal de San Juan Departamento de Intibucá, y en uso de las facultades que la ley le confiere CERTIFICA La resolución literal del punto de actas que en su parte conducente dice:-----

ACTIA No. 253


Sesión ordinaria celebrada por la Honorable Corporación Municipal de San Juan Departamento de Intibucá, el día lunes 25 de mayo del año 2015, siendo las 5:15 pm, en el salón de sesiones de la Alcaldía Municipal Presidida por el Señor Alcalde Municipal Agr. Hugo Francisco Reyes Pinto en compañía del Sr. Vice Alcalde Mauro de Jesús Cantarero Bautista, con la presencia de los Señores Regidores Municipales: Mayra Grisseld Amaya Gómez, Mayra Judith Benitez Nolasco, Jaime Mauricio Peña, José Moisés Del Cid Benitez, Hermenegildo Ferrera Sarmiento, Sebastián Rivera Veliz, Eddy Darling Hernández, Geniry Oduber Perdomo, Comisionada Municipal, Presidente de la comisión de transparencia, y Secretaria Municipal que da fe; se dio lectura a la Agenda a tratar que fue discutida, se aprobó por unanimidad de votos de los miembros de la Honorable Corporación Municipal. Se continuó con el curso de la Agenda 1-2-3-4-5-6-7-8-9 Se evacua el punto **5** Que literalmente dice: **Participaciones**

5.1 El Sr. Victor Juárez Coordinador de la Unidad de Desarrollo Social manifiesta sobre Propuesta Metodológica y Financiera consiste en el levantamiento de línea Base para Actualización del Plan de Desarrollo Municipal, está interviniendo (FOCAL II) y otras instituciones en alianza, explica sobre algunas actividades a desarrollar: Construcción de proceso para levantamiento de Información Municipal, línea base con enfoque en ordenamiento Territorial, para actualización de PDM. Los participantes serán la Corporación, Empleados Municipales, personal Contratado y Líderes Comunitarios. Uno de los objetivos es realizar ajustes al plan Estratégico Municipal a largo Plazo con orientación a los objetivos de la cuenta del nuevo milenio y bajo la normatva del estado, la implementación de este proceso se desarrollara con la promoción, Organización, Capacitación, Levantamiento de información, Aplicación de encuestas, diagnóstico, Tabulación de datos y entrega de base de datos. Además requiere de un presupuesto por lo que solicitamos a vos Honorable Corporación Apruebe o Impruebe dicho proyecto.

Es copia integra del libro respectivo.

San Juan Intibucá trece (13) de Noviembre del año 2015.

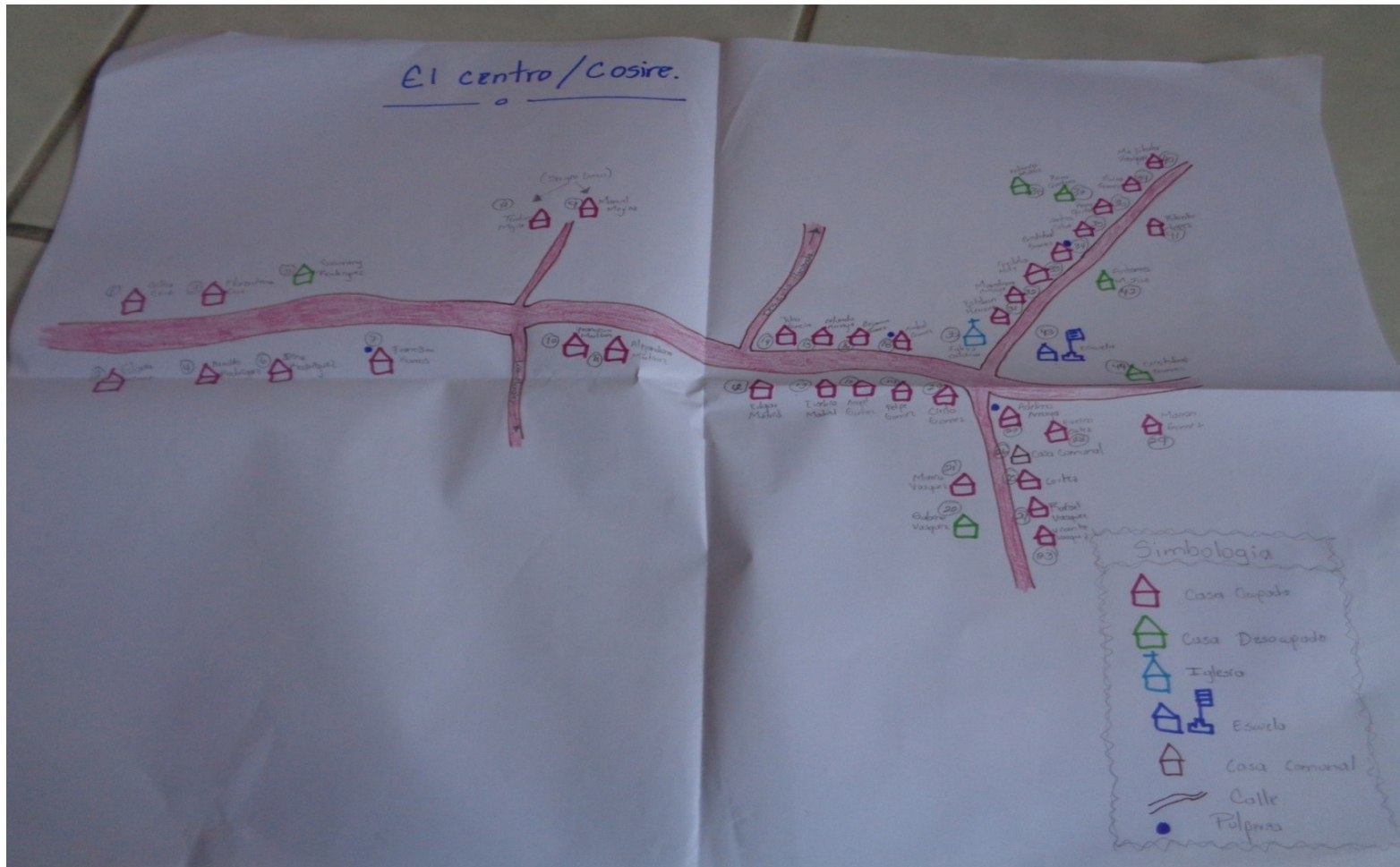
ALCALDÍA MUNICIPAL
SECRETARÍA MUNICIPAL
Cruz Vásquez
Secretaria Municipal
San Juan Intibucá



ANEXO 7


Informacion Secundaria Municipio de San Juan Intibuca

Croquis Comunitarios



mancurisi@hotmail.com mancurisi@yahoo.com Teléfono: (504) 2718-8902/ (504) 9980-5660


Juntos Lograremos el Desarrollo de Nuestros Municipios.



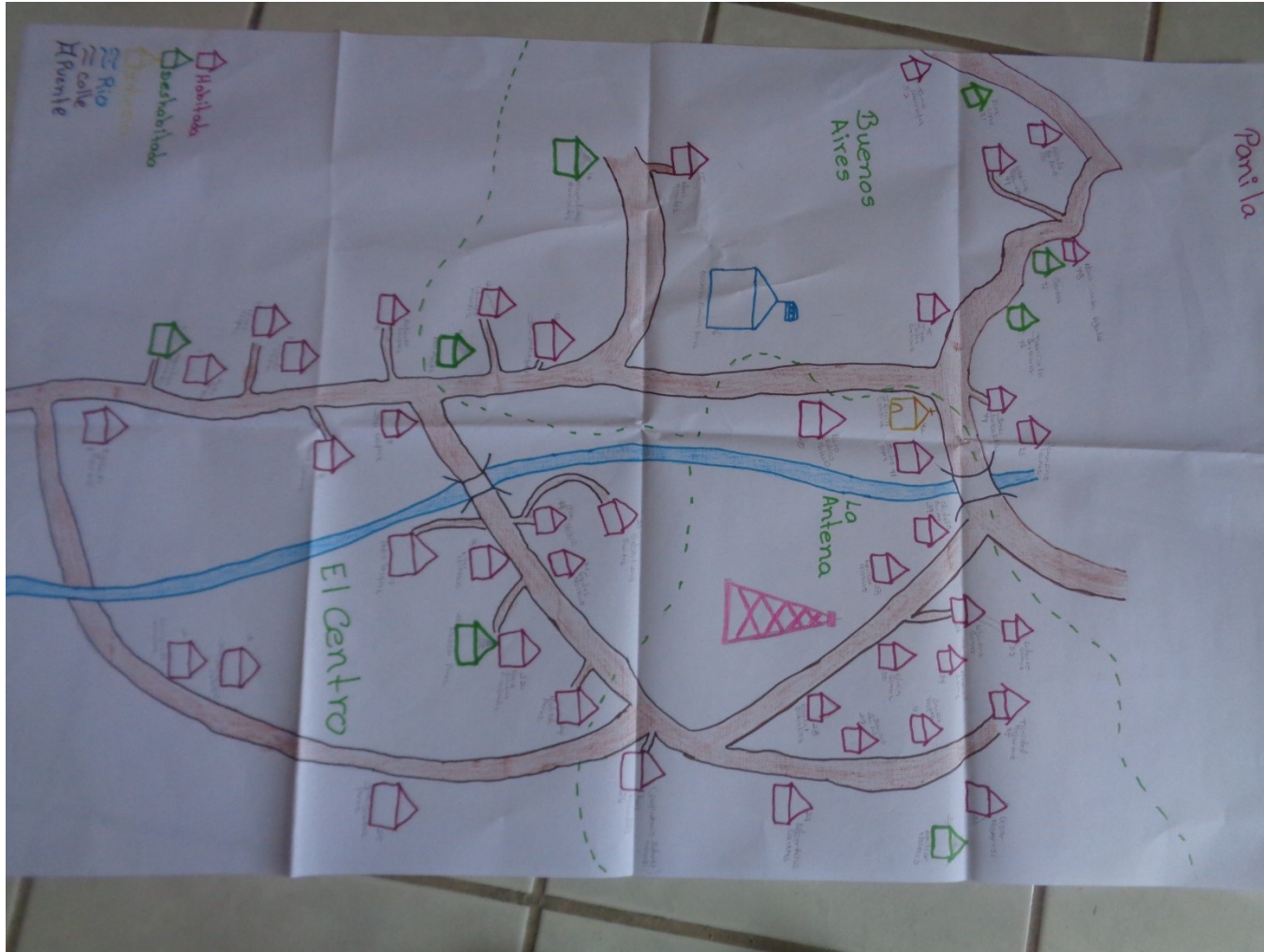

mancurisj@hotmail.com mancurisj@yahoo.com Teléfono: (504) 2718-8902/ (504) 9980-5660
Juntos Lograremos el Desarrollo de Nuestros Municipios.




mancurisj@hotmail.com mancurisj@yahoo.com Teléfono: (504) 2718-8902/ (504) 9980-5660
Juntos Lograremos el Desarrollo de Nuestros Municipios.




mancurisj@hotmail.com mancurisj@yahoo.com Teléfono: (504) 2718-8902/ (504) 9980-5660
Juntos Lograremos el Desarrollo de Nuestros Municipios.




mancurisj@hotmail.com mancurisj@yahoo.com Teléfono: (504) 2718-8902/ (504) 9980-5660
Juntos Lograremos el Desarrollo de Nuestros Municipios.

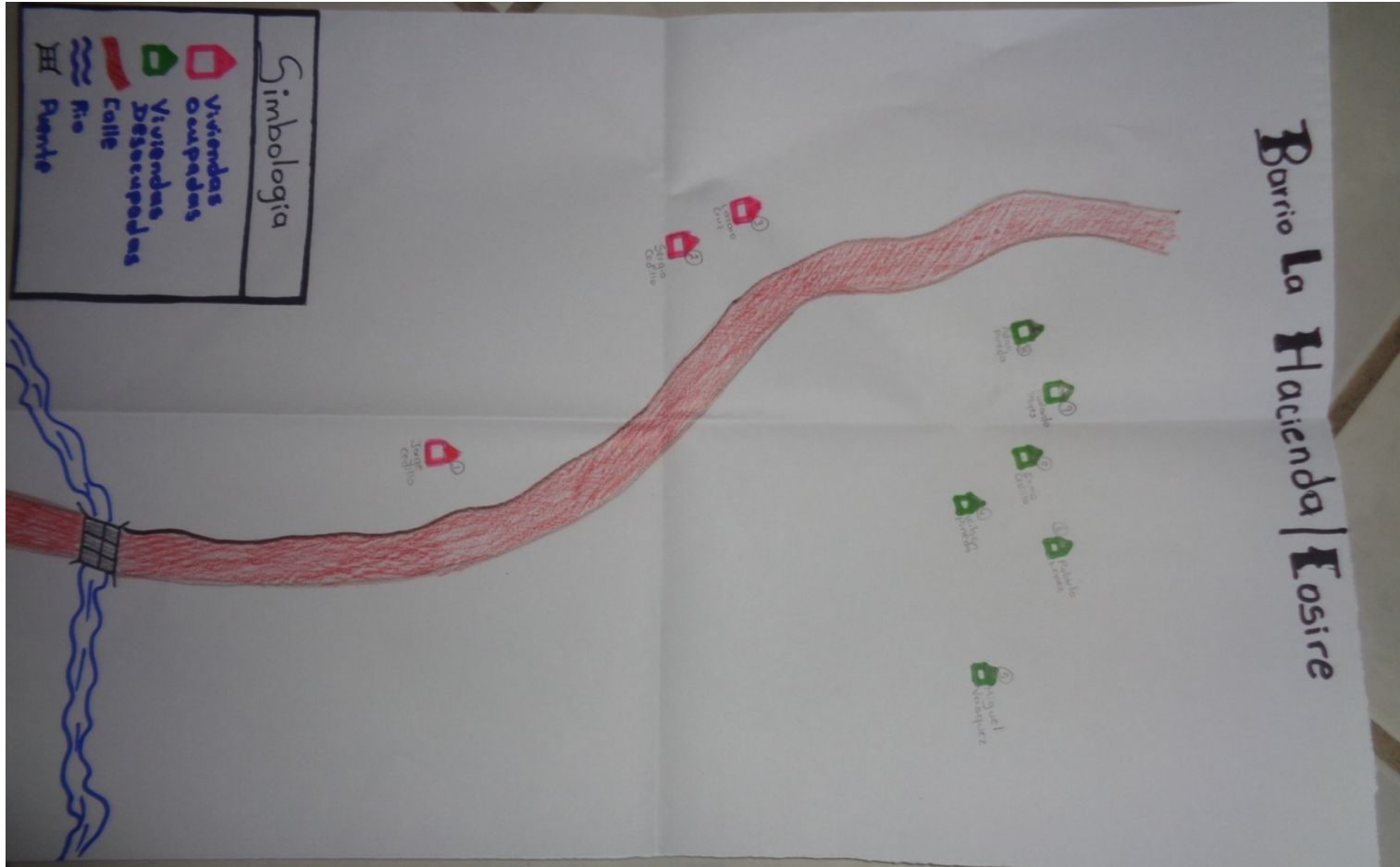




mancurisj@hotmail.com mancurisj@yahoo.com Teléfono: (504) 2718-8902/ (504) 9980-5660
Juntos Lograremos el Desarrollo de Nuestros Municipios.





mancurisj@hotmail.com mancurisj@yahoo.com Teléfono: (504) 2718-8902/ (504) 9980-5660
Juntos Lograremos el Desarrollo de Nuestros Municipios.






mancurisj@hotmail.com mancurisj@yahoo.com Teléfono: (504) 2718-8902/ (504) 9980-5660
Juntos Lograremos el Desarrollo de Nuestros Municipios.




mancurisj@hotmail.com mancurisj@yahoo.com Teléfono: (504) 2718-8902/ (504) 9980-5660
Juntos Lograremos el Desarrollo de Nuestros Municipios.



mancurisj@hotmail.com mancurisj@yahoo.com Teléfono: (504) 2718-8902/ (504) 9980-5660
Juntos Lograremos el Desarrollo de Nuestros Municipios.




mancurisj@hotmail.com mancurisj@yahoo.com Teléfono: (504) 2718-8902/ (504) 9980-5660
Juntos Lograremos el Desarrollo de Nuestros Municipios.



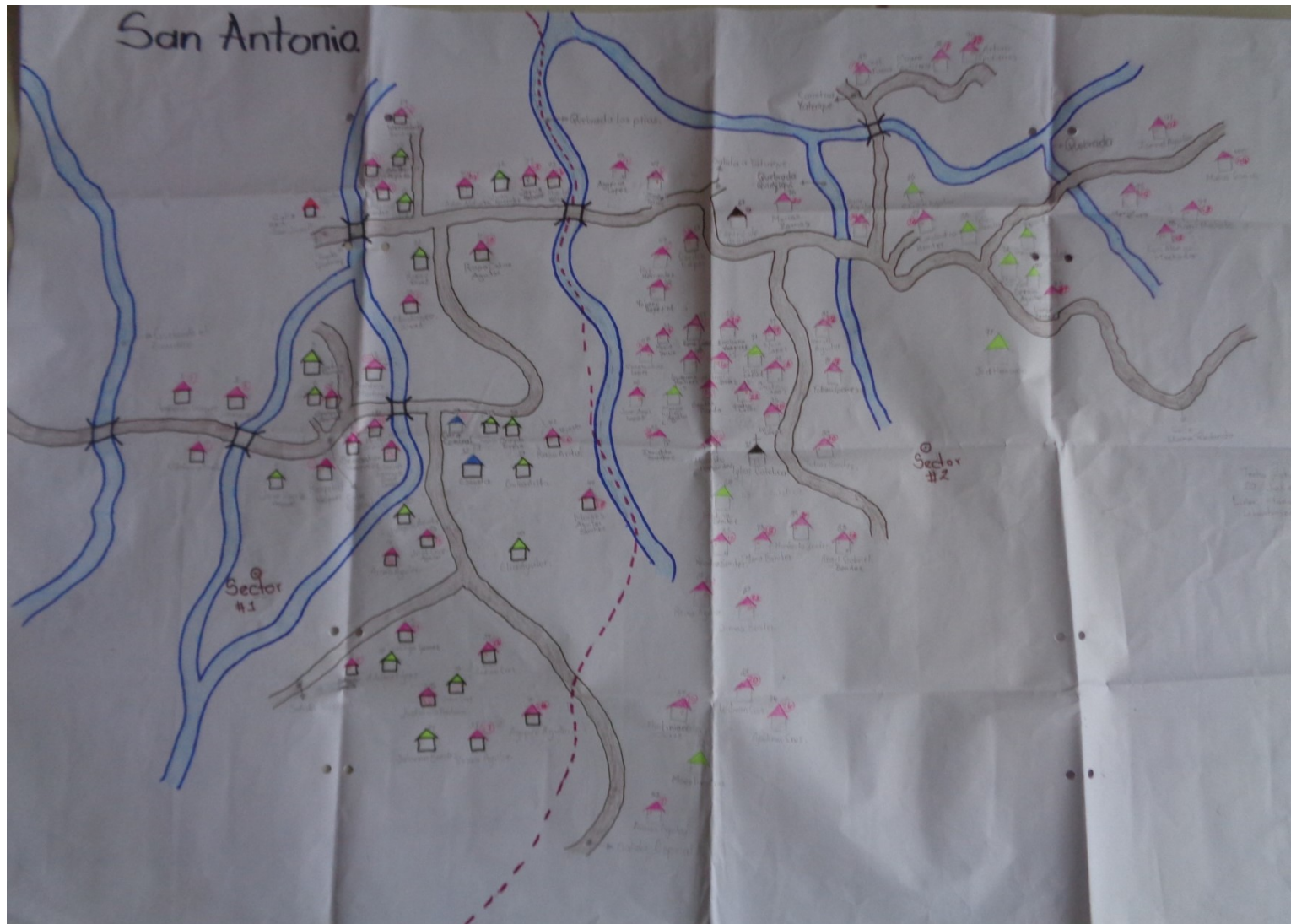
mancurisj@hotmail.com mancurisj@yahoo.com Teléfono: (504) 2718-8902/ (504) 9980-5660
Juntos Lograremos el Desarrollo de Nuestros Municipios.



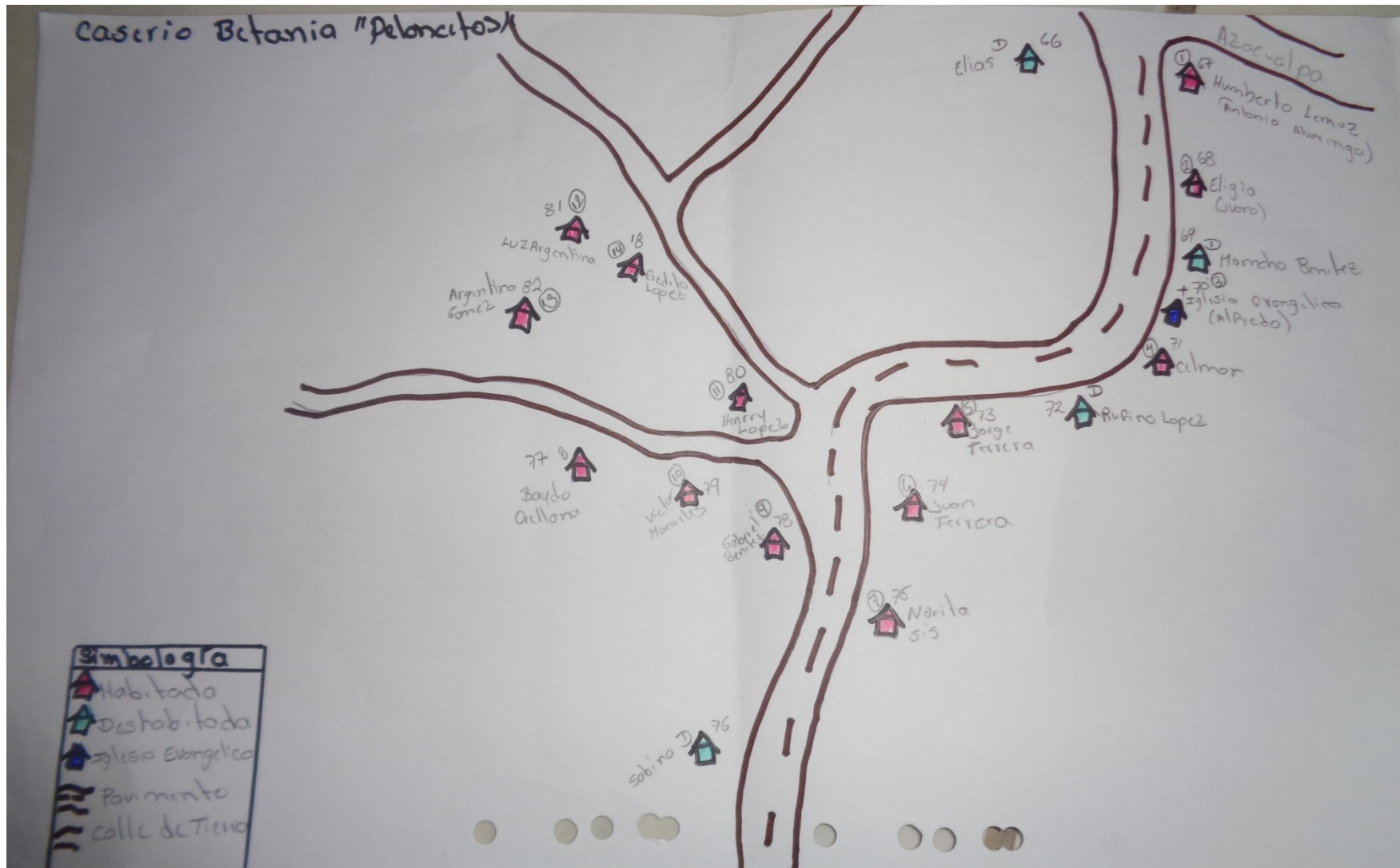
mancurisj@hotmail.com mancurisj@yahoo.com Teléfono: (504) 2718-8902/ (504) 9980-5660
Juntos Lograremos el Desarrollo de Nuestros Municipios.




mancurisj@hotmail.com mancurisj@yahoo.com Teléfono: (504) 2718-8902/ (504) 9980-5660
Juntos Lograremos el Desarrollo de Nuestros Municipios.

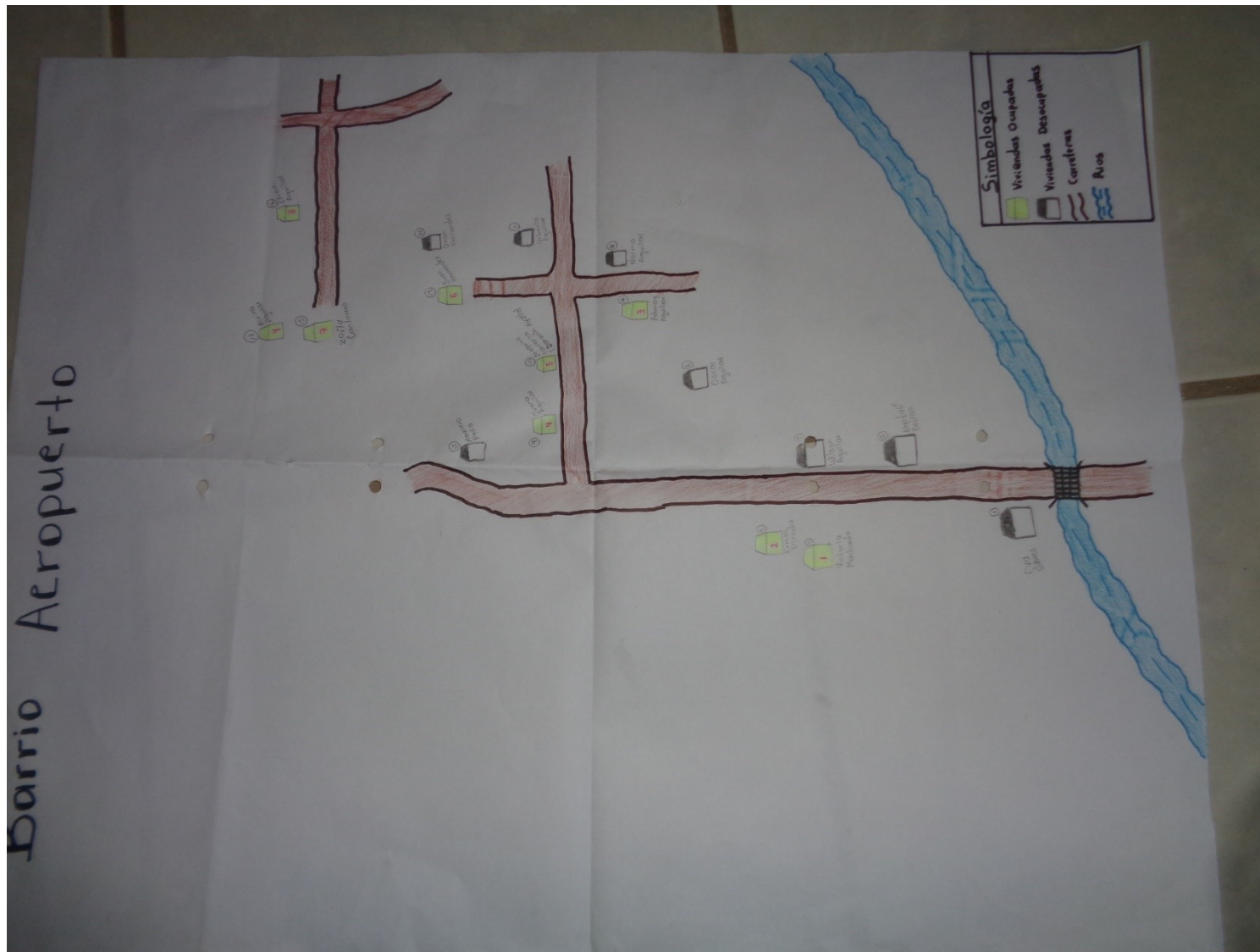


mancurisj@hotmail.com mancurisj@yahoo.com Teléfono: (504) 2718-8902/ (504) 9980-5660
Juntos Lograremos el Desarrollo de Nuestros Municipios.





mancurisj@hotmail.com mancurisj@yahoo.com Teléfono: (504) 2718-8902/ (504) 9980-5660
Juntos Lograremos el Desarrollo de Nuestros Municipios.

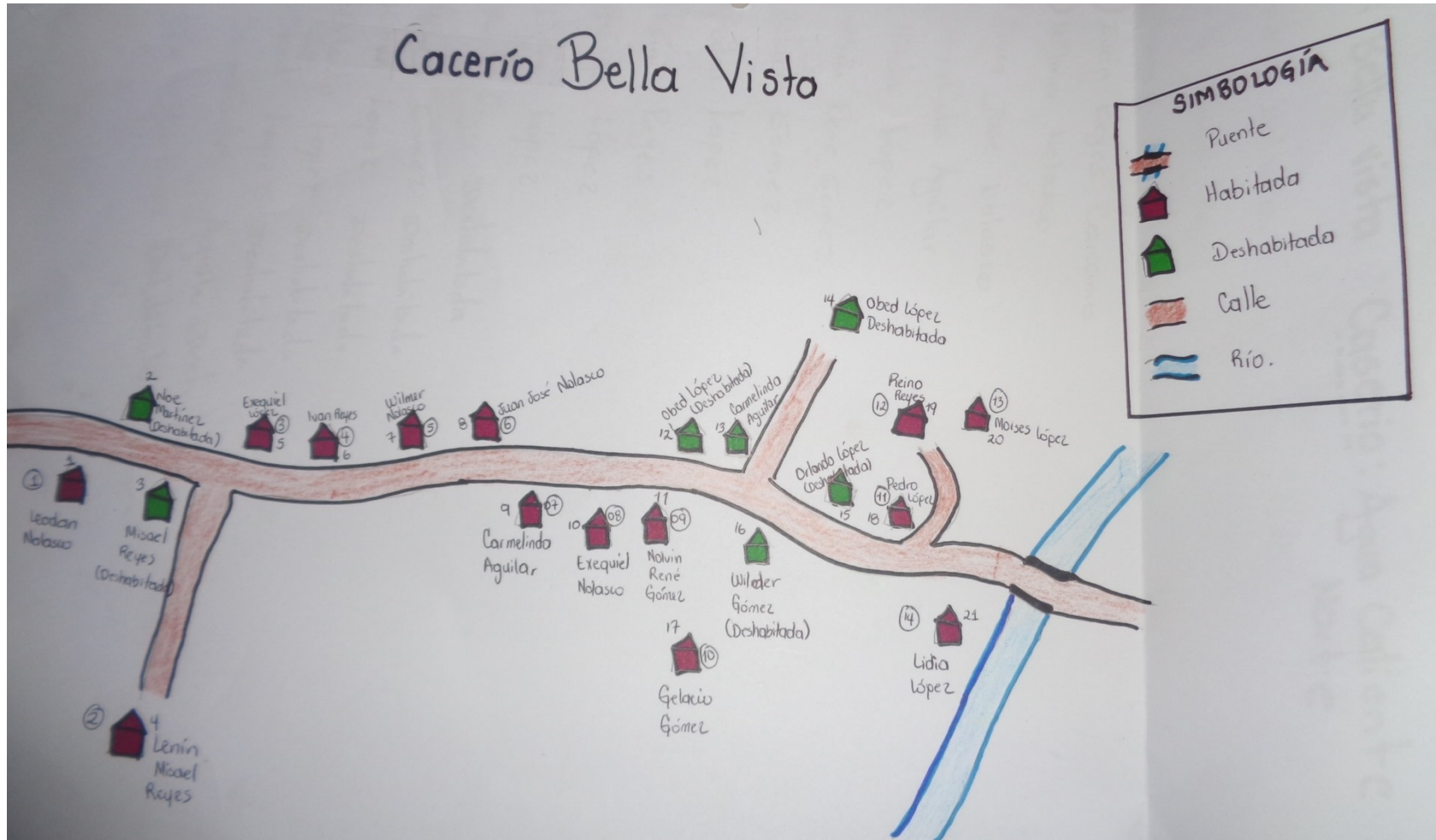



mancurisj@hotmail.com mancurisj@yahoo.com Teléfono: (504) 2718-8902/ (504) 9980-5660
Juntos Lograremos el Desarrollo de Nuestros Municipios.



mancurisj@hotmail.com mancurisj@yahoo.com Teléfono: (504) 2718-8902/ (504) 9980-5660
Juntos Lograremos el Desarrollo de Nuestros Municipios.





mancurisj@hotmail.com mancurisj@yahoo.com Teléfono: (504) 2718-8902/ (504) 9980-5660

Juntos Lograremos el Desarrollo de Nuestros Municipios.




mancurisj@hotmail.com mancurisj@yahoo.com Teléfono: (504) 2718-8902/ (504) 9980-5660
Juntos Lograremos el Desarrollo de Nuestros Municipios.




mancurisj@hotmail.com mancurisj@yahoo.com Teléfono: (504) 2718-8902/ (504) 9980-5660

Juntos Lograremos el Desarrollo de Nuestros Municipios.





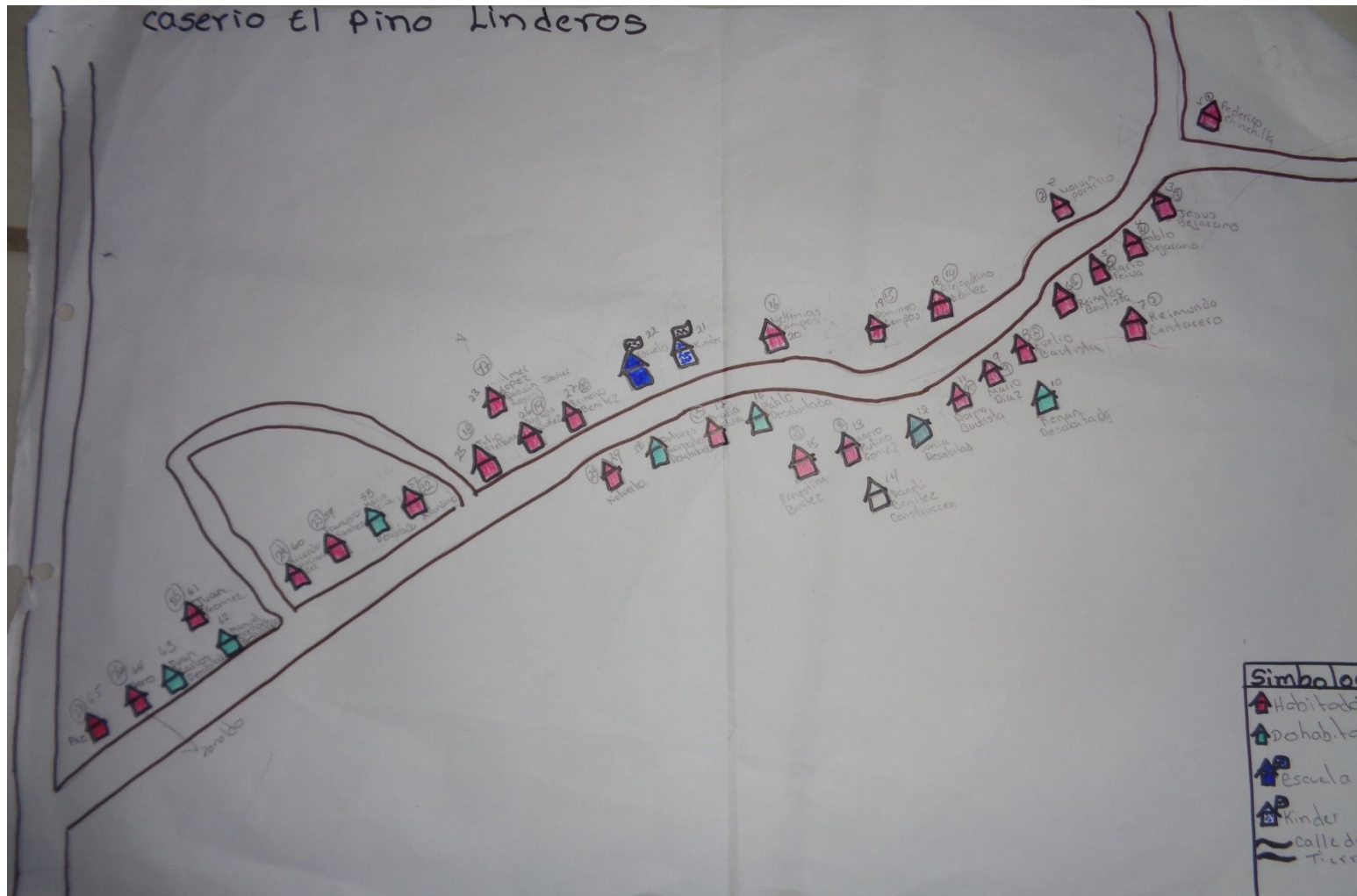
mancurisj@hotmail.com mancurisj@yahoo.com Teléfono: (504) 2718-8902/ (504) 9980-5660
Juntos Lograremos el Desarrollo de Nuestros Municipios.




mancurisj@hotmail.com mancurisj@yahoo.com Teléfono: (504) 2716 5562 / (504) 5566 5566

Juntos Lograremos el Desarrollo de Nuestros Municipios.






mancurisj@hotmail.com mancurisj@yahoo.com Teléfono: (504) 2718-8902/ (504) 9980-5660
Juntos Lograremos el Desarrollo de Nuestros Municipios.

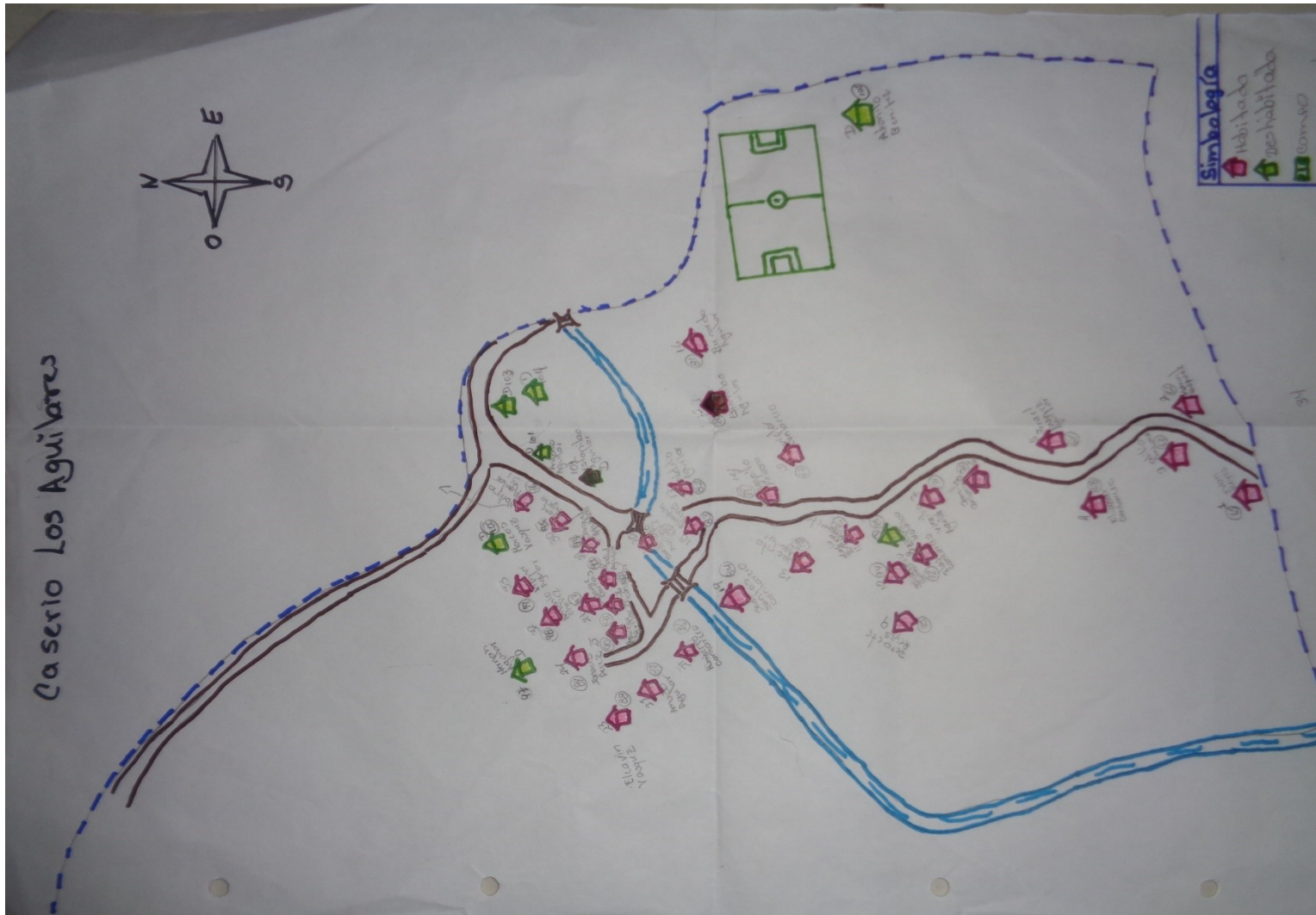



mancurisj@hotmail.com mancurisj@yahoo.com Teléfono: (504) 2718-8902/ (504) 9980-5660

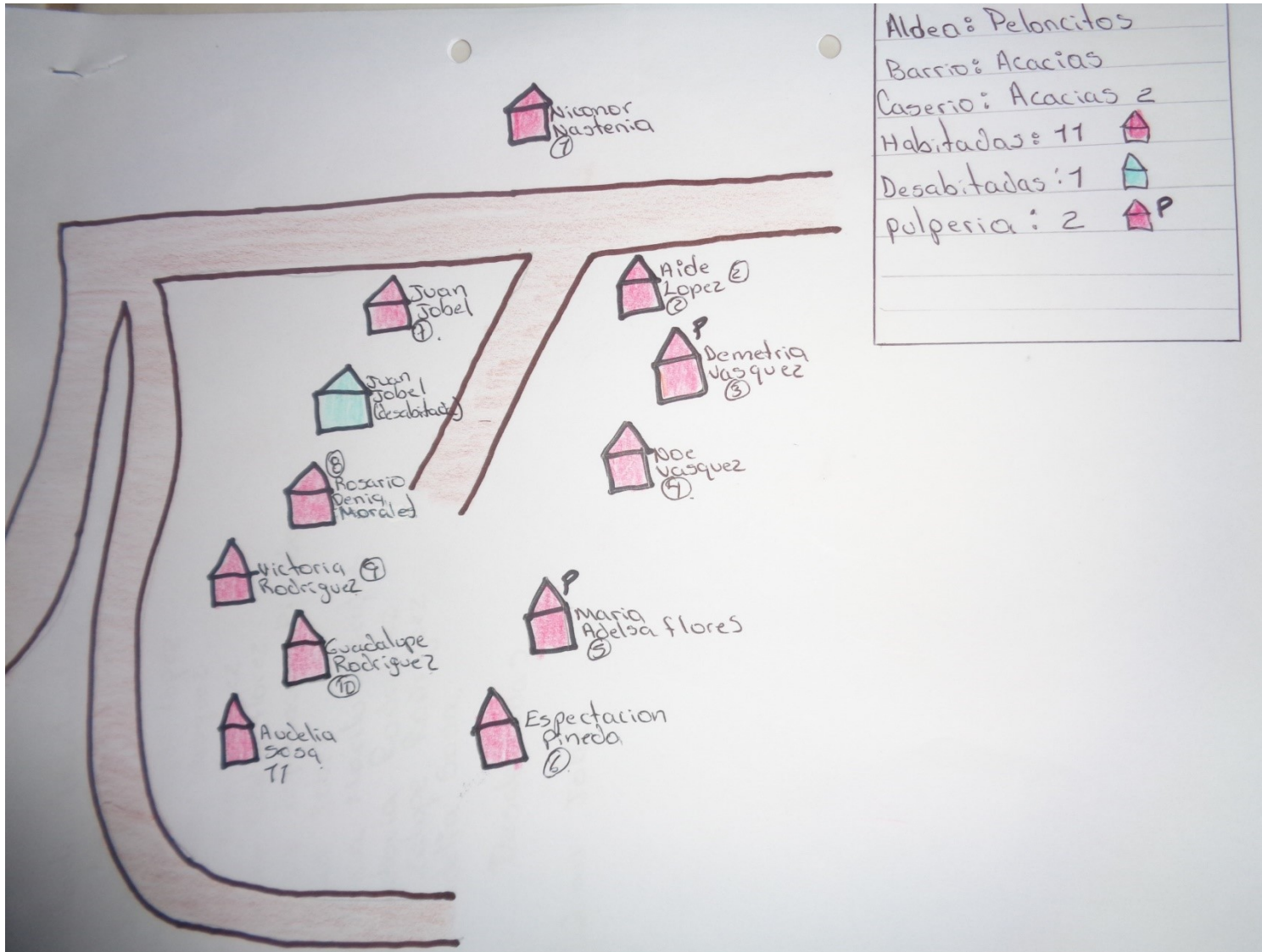
Juntos Lograremos el Desarrollo de Nuestros Municipios.



mancurisj@hotmail.com mancurisj@yahoo.com Teléfono: (504) 2718-8902/ (504) 9980-5660
Juntos Lograremos el Desarrollo de Nuestros Municipios.



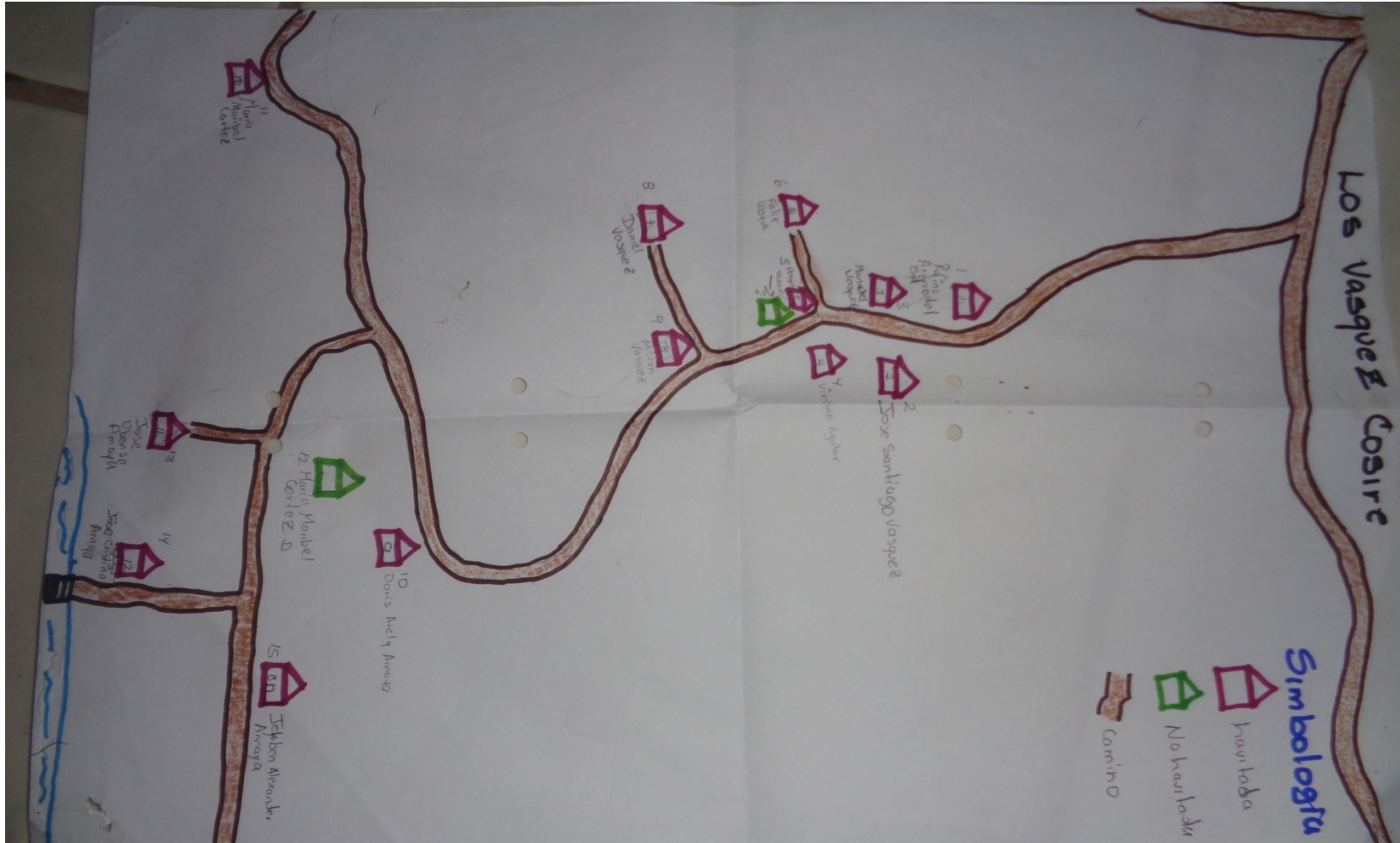
mancurisj@hotmail.com mancurisj@yahoo.com Teléfono: (504) 2718-8902/ (504) 9980-5660
Juntos Lograremos el Desarrollo de Nuestros Municipios.






mancurisj@hotmail.com mancurisj@yahoo.com Teléfono: (504) 2718-8902/ (504) 9980-5660

Juntos Lograremos el Desarrollo de Nuestros Municipios.



mancurisj@hotmail.com mancurisj@yahoo.com Teléfono: (504) 2718-8902/ (504) 9980-5660

Juntos Lograremos el Desarrollo de Nuestros Municipios.




mancurisj@hotmail.com mancurisj@yahoo.com Teléfono: (504) 2718-8902/ (504) 9980-5660
Juntos Lograremos el Desarrollo de Nuestros Municipios.

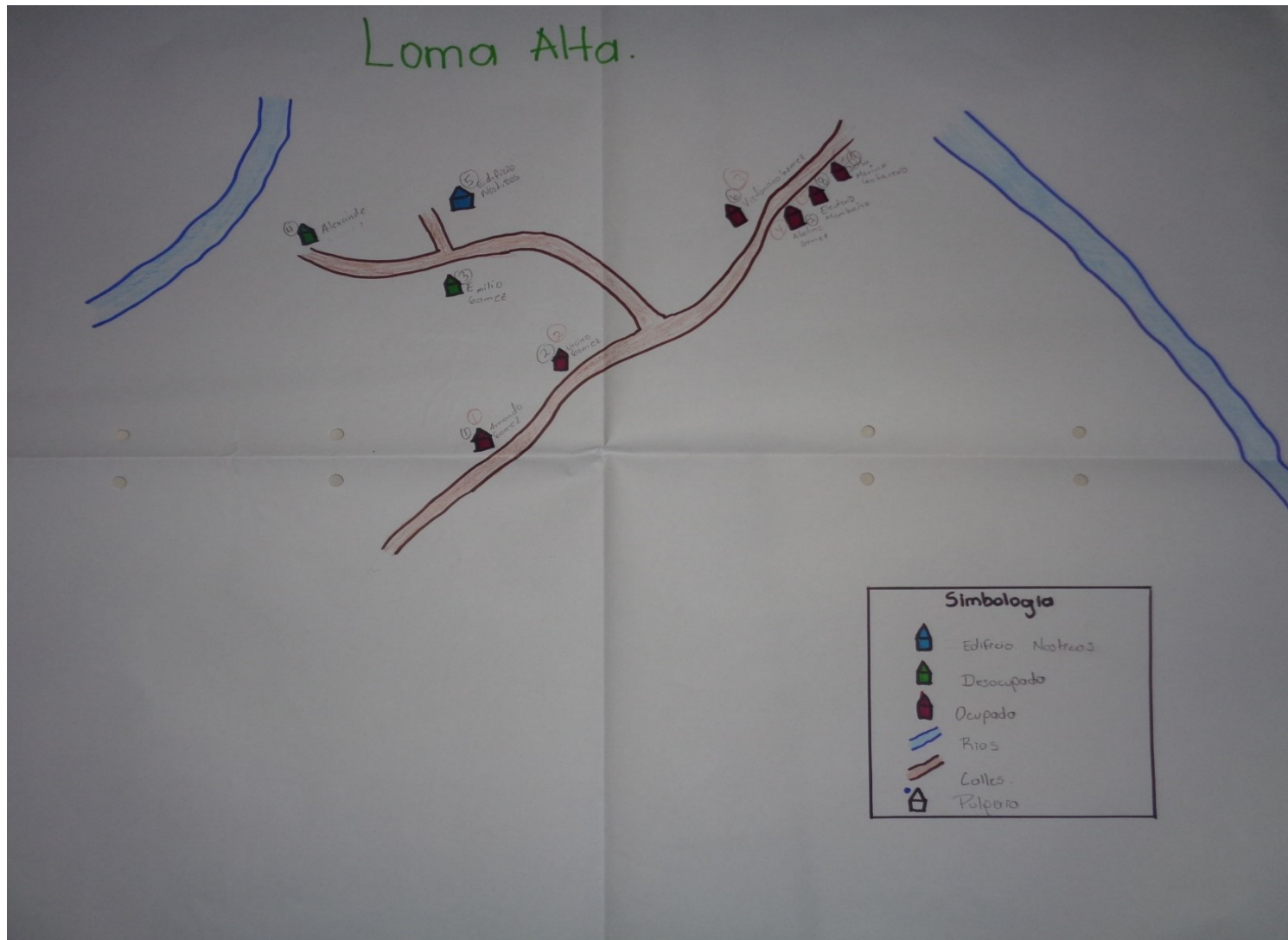



mancurisj@hotmail.com mancurisj@yahoo.com Teléfono: (504) 2718-8902/ (504) 9980-5660
Juntos Lograremos el Desarrollo de Nuestros Municipios.




mancurisj@hotmail.com mancurisj@yahoo.com Teléfono: (504) 2718-8902/ (504) 9980-5660
Juntos Lograremos el Desarrollo de Nuestros Municipios.








mancurisj@hotmail.com mancurisj@yahoo.com Teléfono: (504) 2718-8902/ (504) 9980-5660
Juntos Lograremos el Desarrollo de Nuestros Municipios.




mancurisj@hotmail.com mancurisj@yahoo.com Teléfono: (504) 2718-8902/ (504) 9980-5660
Juntos Lograremos el Desarrollo de Nuestros Municipios.



mancurisj@hotmail.com mancurisj@yahoo.com Teléfono: (504) 2718-8902/ (504) 9980-5660
Juntos Lograremos el Desarrollo de Nuestros Municipios.




mancurisj@hotmail.com mancurisj@yahoo.com Teléfono: (504) 2718-8902/ (504) 9980-5660
Juntos Lograremos el Desarrollo de Nuestros Municipios.



mancurisj@hotmail.com mancurisj@yahoo.com Teléfono: (504) 2718-8902/ (504) 9980-5660
Juntos Lograremos el Desarrollo de Nuestros Municipios.





ANEXO 8

Información Secundaria Municipio de San Juan Intibucá

INFORMACION SECUNDARIA

LEVANTAMIENTO DE INDICADORES SOCIOECONÓMICOS

IDENTIFICACIÓN DE VIVIENDAS DE LA COMUNIDAD: Delantales - Betonia



SAN JUAN INTIBUCA

N° vivienda	Nombre del jefe de familia	Ocupado	Desocupado	Edificio, publico negocio	Estado vivienda (llenar después de levantada la boleta)		
					Otro	B	R
66	Elias		✓	Otro			
67	Humberto Lemuz	✓				✓	
68	Juan yolibet Aguilar	✓				✓	
69	Mancho Benitez		✓				
70	Iglesia Evangelica (Alfredo)	✓			✓		
71	Edmon Costes	✓			✓		
72	Rubino Lopez		✓				
73	Jorge Ferrera	✓			✓		
74	Juan Ferrera	✓				✓	
75	Narito Sis	✓				✓	
76	Sobino		✓				
77	Boyo Orellana	✓				✓	
78	Gabriel Benitez	✓			✓		
79	Victormanuel	✓			✓		
80	Genry Lopez	✓				✓	
81	Lu Argentina	✓				✓	
82	Argentina Gomez	✓				✓	
18	Eredito Lopez	✓				✓	



Schweizerische Eidgenossenschaft
Confédération suisse
Confederazione Svizzera
Confederaziun svizra
Agencia Suiza para el Desarrollo
y la Cooperación COSUDE



INFORMACION SECUNDARIA
LEVANTAMIENTO DE INDICADORES SOCIOECONÓMICOS
IDENTIFICACIÓN DE VIVIENDAS DE LA COMUNIDAD: Sarzal Norte
SAN JUAN INTIBUCA

N° vivienda	Nombre del jefe de familia	Ocupado	Desocupado	Edificio publico negocio Otro:	Estado vivienda (llenar despues de levantada la boleta)		
					B	R	M
1	Santiago Benitez	✓	✓				
2	Pablo Quintero	✓				✓	
3	Baltazar Benitez	✓		Pulperia	✓	✓	
4	Marely Bejarano	✓				✓	
5	Enma Romero	✓				✓	
6	Orlin Romero		✓				
7	Luisa Benitez		✓				
8	Jose Noe Reyes	✓				✓	
9	Leonardo Benitez	✓		Pulperia		✓	
10	Grabriel Benitez	✓				✓	
11	Eliu Gomez	✓				✓	
12	Danielo Guintanilla	✓				✓	
13	Reginaldo Benitez	✓			✓		
14	Isabel Ramos	✓				✓	
15	Jose Portillo	✓					✓
16	Samuel Rosa		✓				
17	Hector Daniel Romero	✓					✓
18	Ernesto Gomez	✓					✓
19	Saturnino Benitez		✓				
20	Domingo Benitez	✓				✓	✓
21	Walter Gomez	✓				✓	
22	Javier Gutierrez	✓				✓	✓
23	Tulio Portillo	✓				✓	
24	Josue Gomez		✓				
25	Alfredo Gomez	✓				✓	
26	Edwin Benitez	✓					✓
27	Tulio Portillo		✓				
28	Nazario Membreno	✓		Licoreria			✓
29	Berito Membreno	✓					✓
30	Pablino Amaya	✓		Pulperia y Licoreria	✓		
31	Josue Portillo	✓	✓				
32	Floridalma Reyes	✓				✓	✓
33	Jaime Martinez	✓				✓	
34	Emilio Reyes	✓				✓	✓
35	Paco Dineda		✓				



Schweizerische Eidgenossenschaft
Confédération suisse
Confederazione Svizzera
Confederaziun svizra
Agencia Suiza para el Desarrollo
y la Cooperación COSUDE



INFORMACION SECUNDARIA
LEVANTAMIENTO DE INDICADORES SOCIOECONÓMICOS
IDENTIFICACIÓN DE VIVIENDAS DE LA COMUNIDAD: Valerique el Centro
SAN JUAN INTIBUCA

N° vivienda	Nombre del jefe de familia	Ocupado	Desocupado	Edificio publico negocio Otro	Estado vivienda (llenar después de levantada la boleta)		
					B	R	M
1	Dionicio Sanchez		✓				
2	Gabriel Hernandez Garcia	✓			✓		
3	Donald Gones	✓				✓	
4	Marely Gones Vega	✓		Polperia	✓		
5	Ilda Regu	✓				✓	
6	Yoni Gones	✓			✓		
7	Sandy carolina villeda	✓			✓		
8	Sindy carolina villeda		✓				
9	Bodega Edwin Divurado			Bodega			
10	Josef Maib Gimenes M	✓		Motel	✓		
11	Ignacio Benitez	✓			✓		
12	Gasper Nolasco	✓				✓	
13	Osmin Nolasco	✓			✓		
14	Balerio Nolasco	✓			✓		
15	Hermes Lara	✓					✓
16	Helmis Diaz pineda	✓					✓
17	Miguel Cortes (hijo)	✓					✓
18	Isolina Cortes	✓					✓
19	Miguel Cortes (padre)	✓					✓
20	Rosa Amaya	✓					✓
21	Natan Caranzo	✓					✓
22	Cristobal Benitez	✓			✓		
23	Natanael Benitez	✓			✓		
24	Bodega Daniel Lopezjara			Bodega			
25	Gilberto Benitez	✓			✓		
26	Gasper Nolasco		✓				
27	Iglesia catolica			Iglesia			
28	Martha Lara		✓				
29	Pastor Lara		✓				
30	Samuel Larner	✓					✓
31	Iglesia Evangelico Meronitu			Iglesia			
32	Laura Vasquez	✓					✓
33	Marlon Eduardo marlo	✓					✓
34	Francisco Vasquez	✓					✓
35	Escuela 3 de Mayo			Escuela			
36	Casa comunal			Casa comunal			
37	Roberto cantarero	✓			✓		
38	Marlen Benitez	✓					✓
39	Noe Cruz	✓			✓		
40	Noe Cruz		✓				
41	Bodega Tino Rodriguez			Bodega			




Schweizerische Eidgenossenschaft
Confédération suisse
Confederazione Svizzera
Confederaziun svizra
Agencia Suiza para el Desarrollo
y la Cooperación COSUDE



INFORMACION SECUNDARIA
LEVANTAMIENTO DE INDICADORES SOCIOECONÓMICOS
IDENTIFICACIÓN DE VIVIENDAS DE LA COMUNIDAD: San Antonio
SAN JUAN INTIBUCA

N° vivienda	Nombre del jefe de familia	Ocupado	Desocupado	Edificio publico negocio Otro	Estado vivienda (llenar despues de levantada la boleta)		
					B	R	M
1	Roginaldo Vasquez	✓			✓		
2	Estefania Pineda	✓			✓		
3	Juan Vasquez	✓					✓
4	José Rogelio Vasquez		✓				
5	Sabias Ramos		✓				
6	Clemente Benitez		✓				
7	Clemente Benitez	✓					✓
8	Rogelio Vasquez	✓			✓		
9	Sebastian Vasquez	✓			✓		
10	Felipa Vasquez	✓					✓
11	Salvador Garcia	✓				✓	
12	Angelica Hernandez	✓				✓	
13	Santos Martinez Zúñiga	✓			✓		
14	Pedro Bautista	✓				✓	
15	Rene		✓				
16	Elmin Lemuz	✓					
17	Arturo Aguilar	✓			✓		
18	Adilmo Lopez		✓				
19	Dominga Gomez	✓				✓	
20	Joaquin Aguilar		✓				
21	Haroldo Diaz	✓				✓	
22	Rony Diaz		✓				
23	Adalberto Ayala		✓				
24	Wenceslao Bautista	✓				✓	
25	Bel Cruz	✓			✓		
26	Justiniano Perdomo	✓				✓	
27	Salomon Benitez		✓				
28	Juan Cruz		✓				
29	Casa comunal			Casa comunal			
30	Han Natarin	✓			✓		
31	Rosa Ondina Aguilar	✓			✓		
32	Escuela			Escuela			
33	Lezaro Aguilar	✓				✓	
34	Paulina Cruz	✓				✓	
35	Jesus Nolasco		✓				
36	Juan Hernandez		✓				
37	Jesus Nolasco	✓		pulperia		✓	
38	Dnyda Ribera		✓				
39	Carlos Anita		✓				
40	Elia Aguilar		✓				
41	Agapito Aguilar	✓				✓	



Cacerío : Los Vásquez Barrio : Naranjos Aldea : Pelonatos

INFORMACION SECUNDARIA

LEVANTAMIENTO DE INDICADORES SOCIOECONÓMICOS

IDENTIFICACIÓN DE VIVIENDAS DE LA COMUNIDAD: _____



SAN JUAN INTIBUCA

N° vivienda	Nombre del jefe de familia	Ocupado	Desocupado	Edificio, publico negocio Otro	Estado vivienda (llenar después de levantada la boleta)		
					B	R	M
1	Jorge Rodriguez		✓				
2	Casa Comunal			edificio Publico			
3	Jovani Nolasco		✓				
4	Candida Cantarero	✓				✓	
5	Candida Cantarero		✓				
6	Aracely Nolasco	✓		Pulperia		✓	
7	Adqn Orrellana	✓				✓	
8	Leidy Vasquez	✓			✓		
9	Tulian Vasquez	✓			✓		
10	Alvaro Milla	✓			✓		
11	Centro de Salud			Edificio Publico			
12	Centro Educativo SAT			Edificio Publico			
13	Luz Gomez		✓				
14	Cuperhno Gomez	✓		Pulperia	✓		
15	Josentino Gomez	✓				✓	
16	Candida Cantarero Gomez	✓				✓	
17	Ivan Gomez	✓				✓	
18	Maicon Alberto	✓				✓	
19	Luis Canales	✓				✓	
20	Juan Gonzalez	✓			✓		
21	Filadelfo	✓				✓	
22	Angel Orrellana	✓				✓	
23	Santos Ramirez	✓				✓	
24	Juan Milla	✓			✓		
25	Walter Vasquez	✓				✓	
26	Florencio Gomez	✓				✓	
27	Neptali Gomez	✓				✓	
28	Manuel Gomez	✓				✓	
29	Jose Adin Gomez	✓				✓	
30	Eriberto Gomez	✓				✓	
31	Iglesia			Edificio Publico			
32	Escuela Reseracion						
33	Leonidas Cantarero	✓			✓		



Schweizerische Eidgenossenschaft
Confédération suisse
Confederazione Svizzera
Confederaziun svizra
Agencia Suiza para el Desarrollo
y la Cooperación COSUDE



INFORMACION SECUNDARIA
LEVANTAMIENTO DE INDICADORES SOCIOECONÓMICOS
IDENTIFICACIÓN DE VIVIENDAS DE LA COMUNIDAD: Loma de Horno

SAN JUAN INTIBUCA

N° vivienda	Nombre del jefe de familia	Ocupado	Desocupado	Edificio, publico negocio Otro	Estado vivienda (llenar después de levantada la boleta)		
					B	R	M
1	Jesus Castillo	✓			✓		
2	Luiz Castillo		✓				
3	Jesus Castillo		✓				
4	Marcela Lopez	✓				✓	
5	Robin Martinez		✓				
6	Santos Roberto Cantarero	✓				✓	
7	Teofilo Sorto	✓				✓	
8	Pablo Nolasco		✓				
9	Celia Aguilar	✓				✓	
10	Tomas Aguilar	✓			✓		
11	Celso Turcios	✓				✓	
12	Maribel Aguilar		✓				
13	Vilma Ferrera	✓				✓	
14	Nicolas Lainez		✓				
15	Manuel de Jesus Aguilar	✓		Pulperia	✓		
16	Felix Aguilar	✓				✓	
17	Eugenio Vasquez	✓	✓				
18	Antibal Membreño		✓				
19	Jose Crispin Cantarero	✓				✓	
20	Jose Abel Cantarero	✓				✓	
21	Adelmo Aguilar		✓				
22	Alfonzo Navarrete	✓				✓	
23	Javier Navarrete		✓				
24	Nicolas Lainez		✓				
25	Juan Obdulio Aguilar	✓				✓	
26	Dilcia Benitez		✓				
27	Jaime Cantarero	✓				✓	
28	Elias Benitez	✓				✓	
29	Jorge Emiliano Rodriguez	✓				✓	
30	Edin Benitez	✓				✓	
31	Carlos Adolfo Carcamo	✓		Pulperia	✓		✓
32	Alejandra Martinez	✓			✓		
33	Juan Pablo Benitez	✓				✓	
34	Osman Cantarero	✓			✓		
35	Santos Aguilar	✓				✓	
36	Elias Matute		✓				
37	Manuel Mejia Lopez	✓			✓		
38	Alex Yabani Turcios		✓				
39	Jose Anabel Turcios	✓				✓	
40	Juan Carlos Espinoza		✓				
41	Juan Carlos Espinoza	✓			✓		



Schweizerische Eidgenossenschaft
Confédération suisse
Confederazione Svizzera
Confederaziun svizra
Agencia Suiza para el Desarrollo
y la Cooperación COSUDE



INFORMACION SECUNDARIA
LEVANTAMIENTO DE INDICADORES SOCIOECONÓMICOS
IDENTIFICACIÓN DE VIVIENDAS DE LA COMUNIDAD: Azacualpa (Centro)
SAN JUAN INTIBUCA

N° Vivienda	Nombre del jefe de familia	Ocupado	Desocupado	Edificio, publico negocio Otro	Estado vivienda (llenar despues de levantada la boleta)		
					B	R	M
1	Paulino Benitez		✓				
2	Jose Roque Aguilar	✓			✓		
3	Josefa Aguilar		✓				
4	Berta Rosa Aguilar	✓	✓				✓
5	Elvin Nolasco		✓				
6	Angel Benitez			Pulperia			
7	Angel Gabriel Benitez	✓			✓		
8	Odencia Benitez	✓				✓	
9	Ignasio Gomez		✓				
10	Escuela "Jose Cesilio del Valle"			✓			
11	Jose Demetrio Quintanilla	✓					✓
12	Hernain Gomez		✓				
13	Iglesia Catolica			✓			
14	Angel Benitez		✓				
15	Carlos Antonio Rios	✓		Pulperia	✓		
16	Bodega Escolar						
17	Neptali Benitez		✓				
18	Casa Comunal			✓			
19	Kinder "Fuente de Sabiduria"			✓			
20	Mariano de Jesus Gomez	✓			✓		
21	Eli Gomez		✓				
22	Rudy Espinoza		✓				
23	Pompilio Romero	✓			✓		
24	Luiz Beltran Gomez	✓			✓		
25	Miguel Angel Gomez	✓			✓		
26	Isabro Gomez	✓			✓		
27	Rosendo Gomez	✓			✓		
28	Fulgencio Aguilar	✓				✓	
29	Fernando Gomez	✓			✓		
30	Pedro Gonzales	✓		Pulperia	✓		
31	Paulino Benitez	✓				✓	
32	Rene Perez	✓				✓	
33	Emiliano Bautista	✓				✓	
34	Carmen Danilo Nolasco	✓					✓
35	Porfirio Lopez	✓			✓		
36	Danilo Lopez		✓				
37	Josefa Aguilar		✓				
38	Romulo Bautista		✓				
39	Maria de los Angeles Gomez	✓				✓	
40	Benedicto Nolasco	✓				✓	
41	Victoria Aguilar		✓				



Schweizerische Eidgenossenschaft
Confédération suisse
Confederazione Svizzera
Confederaziun svizra
Agencia Suiza para el Desarrollo
y la Cooperación COSUDE



INFORMACION SECUNDARIA
LEVANTAMIENTO DE INDICADORES SOCIOECONÓMICOS
IDENTIFICACIÓN DE VIVIENDAS DE LA COMUNIDAD: Azacualpa (Maluteno)
SAN JUAN INTIBUCA

N° vivienda	Nombre del jefe de familia	Ocupado	Desocupado	Edificio público negocio Otro	Estado vivienda (llenar despues de levantada la boleta)		
					B	R	M
1	Orbelicia Delsid	✓			✓		
2	Oran Gomez		✓				
3	Omar (En construcción)		✓				
4	Daniel Gomez		✓				
5	Carlos Gomez	✓					
6	Heriberta Manuelez		✓				
7	Rufino Antonio Gomez	✓			✓		
8	Consuelo Machado	✓			✓		
9	Blanca Azucena Nolasco	✓			✓		
10	Felipa Bejarano	✓		Pulperia			✓
11	Gavidia Aguilar		✓				
12	Gavidia Aguilar	✓					✓
13	Ondina Gomez	✓					✓
14	Saul Lopez	✓		Pulperia			✓
15	Lenis Aguilar	✓					✓
16	Denis Gomez		✓		✓		
17	Pilar Ferrera	✓			✓		
18	Danilo Gomez		✓				
19	Santos Aguilar	✓					✓
20	Joel Ferrera	✓			✓		
21	Danilo Gomez	✓			✓		
22	Iglesia Episcopal			✓			
23	Fatima Ferrera	✓			✓		
24	Imer Ferrera	✓					✓
25	Dani Yubi Vasquez	✓					✓
26	Iglesia Evangelica		✓				
27	Jose Erasmo Vasquez	✓					✓
28	Daniel Vasquez	✓					✓
29	Edin Aguilar	✓					✓
30	Misael Diaz	✓			✓		
31	Roberto Ferrera	✓			✓		
32	Zacarias Bejarano	✓					✓
33	Melvin Martinez	✓					✓
34	Erasmo Vasquez				✓		
35	Blanca Bejarano	✓			✓		
36	Maria Ondina Bejarano	✓		Pulperia			✓
37	Tosias Bejarano	✓			✓		
38	Consepcion Gomez		✓				
39	Adolfo Gomez		✓				
40	Wilfredo Trochez	✓		Pulperia			✓
41	Douglas Muñoz		✓				




Schweizerische Eidgenossenschaft
Confédération suisse
Confederazione Svizzera
Confederaziun svizra
Agencia Suiza para el Desarrollo
y la Cooperación COSUDE



INFORMACION SECUNDARIA
LEVANTAMIENTO DE INDICADORES SOCIOECONÓMICOS
IDENTIFICACIÓN DE VIVIENDAS DE LA COMUNIDAD: Barrío Independiente
SAN JUAN INTIBUCA

N° vivienda	Nombre del jefe de familia	Ocupado	Desocupado	Edificio publico negocio Otro	Estado vivienda (llenar después de levantada la boleta)		
					B	R	M
1	Antonio Aguilar		/				
2	Pedro Contarero (Antonio)			Comedor			
3	Antonio Aguilar		/				
4	Antonio Aguilar	/		MAJESA			
5	Antonio Aguilar	/		IHCAFE			
6	Alexander Meza			Llantera			
7	Yaxan			Taller de Soldadura			
8	Tomasa Gomez	/					/
9	Silvano Martinez	/		Pulperia	/		
10	Isauro Aguilar	/		Billar			
11	Isauro Aguilar	/			/		
12	William Aguilar		/				
13	Jaime Aguilar	/			/		
14	Yolanda Alegria	/				/	
15	Adelaida Nolasco	/				/	
16	Elvira Rodriguez	/			/		
17	Arquimenes Monje		/				
18	(Yoneri Ampua) José Presentación Lopez	/				/	
19	Kelvin Aguilar Fuentes	/			/		
20	Hermelinda Ramirez	/			/		
21	Fatima	/					
22	Vicente Benitez	/			/		
23	Vicente Benitez		/				
24	Yoneri Ampua	/					
25	Mauricio Contarero	/			/		
26	Elizabeth Diaz	/		Floristeria		/	
27	Vicente Benitez		/				
28	Isabel Membrano		/				
29	Aryani Benitez			Super Mercado			
30	Cruz Hernandez	/			/		
31	Francis Benitez	/		Papa Americana	/		
32	Francisco Martinez	/		Odontologo	/		
33	Daniel Ramos	/			/		
34	German Mahute	/			/		
35	Mirian Nolasco	/				/	
36	Mario Aguilar	/			/		
37	Dulio Benitez	/			/		
38	Ulises Ramos	/			/		
39	Ulises Ramos	/		Hote Junior			
40	Donacio Torres		/				
41	Donacio Torres	/					



INFORMACION SECUNDARIA
LEVANTAMIENTO DE INDICADORES SOCIOECONÓMICOS
 IDENTIFICACIÓN DE VIVIENDAS DE LA COMUNIDAD: Buenos Aires "Panibá"
SAN JUAN INTIBUCA

N° vivienda	Nombre del jefe de familia	Ocupado	Desocupado	Edificio publico negocio Otro	Estado vivienda (llenar despues de levantada la boleta)		
					B	R	M
1	Abel mendez		✓				
2	liberato mendez	✓				✓	
3	Jose Dimas Aguilar	✓			✓		
4	Maximino Hernandez		✓				
5	Abel Mendez	✓					✓
6	Ésweld Bueno Aires			Edificio publico			
7	Juan Carlos Orellana	✓				✓	
8	Jesus Bobadilla	✓				✓	
9	Florentino Laines	✓				✓	
10	Juan carlos arellana		✓				
11	Santos		✓			✓	
12	Maria santos aguilar	✓				✓	
13	Agustina vejarano	✓				✓	
14	Aradia padama	✓					✓
15	Rosa Lopez		✓				
16	Jana Hernandez	✓				✓	




Schweizerische Eidgenossenschaft
Confédération suisse
Confederazione Svizzera
Confederaziun svizra
Agencia Suiza para el Desarrollo
y la Cooperación COSUDE



INFORMACION SECUNDARIA
LEVANTAMIENTO DE INDICADORES SOCIOECONÓMICOS
IDENTIFICACIÓN DE VIVIENDAS DE LA COMUNIDAD: Peloncitos, Bo. El Centro
SAN JUAN INTIBUCA

N° vivienda	Nombre del jefe de familia	Ocupado	Desocupado	Edificio, publico negocio Otro	Estado vivienda (llenar después de levantada la boleta)		
					B	R	M
30	Francisco Pérez	✓					
31	Francisca Bejarano	✓					
32	Iglesia Católica			Edificio Público			
33	Otilia Navarrete	✓					
34	Fredy Murillo	✓					
35	Dominga Navarrete	✓					
36	Arturo Deras		✓				
37	Leonila Benitez	✓					
38	Pedrina Aguilar	✓					
39	Matías	✓					✓
40	Benjamin	✓					✓
41	Cipriano	✓				✓	
42	Juana Francisca	✓		Alperza	✓		
43	Lino	✓			✓		
44	Donio Nolasco	✓			✓		
45	Elmer Nolasco	✓					✓
46	An. lo Vasquez	✓					✓
47	Delmira Benitez		✓				✓
48	Daniel	✓					✓
49	Trinidad Benitez	✓					✓
50	Donilo Navarrete	✓				✓	
51	Alvino Ferrer	✓				✓	
52	Elcagwin Cortez	✓				✓	
53	Elcagwin Cortez		✓				✓
54	Josefa	✓	✓				✓
55	Anibal Orellana	✓					✓
56	Pa3 Benitez		✓				✓




Caserío: Los Gomez Barrio Agua Caliente Norte
 Aldea: Peloncitos



INFORMACION SECUNDARIA
LEVANTAMIENTO DE INDICADORES SOCIOECONÓMICOS
IDENTIFICACIÓN DE VIVIENDAS DE LA COMUNIDAD: _____
SAN JUAN INTIBUCA

N° vivienda	Nombre del jefe de familia	Ocupado	Desocupado	Edificio, publico negocio Otro	Estado vivienda (llenar después de levantada la boleta)		
					B	R	M
1	Peliciano Aguilar	✓			✓		
2	Selvin Adonay	✓			✓		
3	Jose Noel López	✓				✓	
4	Gonzalo Dubon		✓				
5	Olman Gomez	✓				✓	
6	Joni Gomez	✓			✓		
7	Jose Carlos Gomez	✓			✓		
8	Jairo Gomez	✓				✓	
9	Vicente Cruz	✓				✓	
10	Maritza Arcely Gomez	✓					✓
11	Alonso Martinez Ortiz	✓			✓		
12	Consepción Benitez	✓				✓	
13	Jose Adrian Gomez	✓				✓	



INFORMACION SECUNDARIA
LEVANTAMIENTO DE INDICADORES SOCIOECONÓMICOS
IDENTIFICACIÓN DE VIVIENDAS DE LA COMUNIDAD: Cataulaco - Lo Re-lumbadora



SAN JUAN INTIBUCA

N° Vivienda	Nombre del jefe de familia	Ocupado	Desocupado	Edificio publico negocio Otro	Estado vivienda (llenar despues de levantada la boleta)		
					B	R	M
1	osman Mercado	✓				✓	
2	Luis Turcios	✓					✓
3	Salvina Turcios		✓				
4	Teodoro Turcios	✓					✓
5	Tulia Machado	✓				✓	
6	Adelid Benitez	✓				✓	
7	Nahun		✓			✓	
8	German Machado	✓				✓	
9	Sirson Baylifa	✓				✓	
10	Daniel Machado	✓				✓	
11	Luis Garcia		✓			✓	
12	Angel Machado	✓					✓
13	Joaquin Aguilar (Luis Garcia)	✓				✓	
14	Maria Lopez	✓				✓	
15	Francisco Machado		✓			✓	
16	Jose Cupertino Machado	✓					✓
17	Ruth Machado	✓				✓	
18	Maria Marcos Machado	✓				✓	
19	Ampero Machado	✓				✓	
20	El Brendo Machado	✓				✓	
21	Cruz Machado	✓				✓	
22	Cotibano Hernandez	✓				✓	
23	Anibal Aguila		✓			✓	
24	Iglesia de Dios Pentecostal Mt			Iglesia			
25	Alba Benitez	✓			✓		
26	Vilma Benitez		✓				
27	Manuel Aguilar	✓					✓
28	Amilcar Peña	✓					✓
29	Herman Manuelis	✓					✓
30	Samuel Lopez	✓				✓	
31	Demetrio Aguilar	✓				✓	
32	Edardo Sanchez	✓				✓	
33	Manuel Sanchez	✓				✓	
34	Abilio Sanchez		✓				✓
35	Pedro Cortis	✓				✓	
36	Normandi Machado		✓				✓
37	Normandi Machado		✓				✓
38	Edgar Kenjemin Herrera	✓					✓
39	Ignacio Machado	✓				✓	
40	Bry Veliz		✓				✓
41	Lucila Claros		✓				