INFORME SOCIOECONOMICO DE LINEA BASE

MUNICIPIO DE ROATAN

開発298

Proyecto FOCAL III – JICA
Informe Línea Base

Equipo Asistente:

Equipo Motor Municipalidad de Roatan
Coordinadora Municipal Alejandra Rivas
Coordinadores zonales Municipales

Consultor:

Arq. Kerry Zavala

Asesor:

Samuel Madrid (SDHJG)

Patrocinador:

Municipalidad de Roatan

Municipio de Roatan, Islas de la Bahía Honduras C.A
Julio 2019.

Contenido

INTRODUCCION 7

RESUMEN EJECUTIVO 8

Objetivos 8

Objetivo General 8

Objetivos Específicos. 8

Aspectos contextuales de la línea base 8

METODOLOGÍA APLICADA 10

Diseño y Organización 10

Promoción e Inducción 10

Levantamiento 11

Tabulación y análisis 12

Validación, Edición y Socialización de los resultados 12

IV MARCO DE REFERENCIA 14

Antecedentes históricos del municipio 14

Surgimiento del Municipio 14

Fecha de Fundación: 14

Origen del Nombre del Municipio: 14

Primeros Pobladores: 14

Primeras Comunidades: 14

Fecha en que recibió Categoría de Municipio. 15

Costumbres y Tradiciones: 15

Gastronomia Actual y Existente: 15

Patrimonio Histórico: 16

Patrimonio Cultural Inmaterial de la Humanidad 17

Agua. 17

Luz. 18

Personajes Relevantes: 18

Actividades económicas que sustentan la población: 19

Turismo: 19

Pesca: 19

Comercio: 19

UBICACIÓN GEOGRÁFICA 20
Límites territoriales: 21
Coordenadas del Municipio: 21
Aldeas y Caseríos de Roatán. 22
CONTEXTO BIOFISICO. 24
..... 24
Características físicas 24
Topografía y tipos de suelo 24
Principales ríos y quebradas 24
Clima Predominante 24
Tipo de estaciones climáticas en Roatán. 24
CARACTERÍSTICAS BIOLÓGICAS 25
Áreas Protegidas: 26
Reserve Marina de Sandy Bay West End in Roatán 26
Las iguanas de Arch: otro de los atractivos mundiales de la Isla de Roatán 30
Tipo de Vegetación Predominante. 32
Principales Cultivos 32
Plantas Comestibles y Medicinales. 32
CARACTERÍSTICAS SOCIALES 33
Nuestra forma de organización: 33
Grupos Étnicos Existentes. 34
Patrimonio arqueológico y lingüístico. 35
Principales religiones. 35
Formas de Recreación. 35
Juegos tradicionales 35
Principales Celebraciones patronales y de otra índole. 35
INSTITUCIONALIDAD E INVERSIÓN PARA 35
EL DESARROLLO. 35
Desempeño municipal. 35
Incidencia en la población y el territorio. 35
Presencia institucional en el municipio. 35
Programas: - Vida Mejor. 36
Sociedad civil 36
Fuentes de inversión y ejecutores. 47
INFRAESTRUCTURA BÁSICA 47
Vial: 47

Electricidad: 47
Telefonias y Correos: 48
Un correo Nacional: 48
Social: 48
Centros Comunales: 48
Canchas de Fut Ball: 48
Canchas de Usos Múltiples: 49
Iglesias: 50
Centros de Recreación: 51
Hogar de Ancianos: 52
Hogar de Niños y Guarderías: 52
Centros de Rehabilitación: 52
Club Rotario: 55
Comedores Infantiles o a Necesitados: 55
Cementerios: 55
Áreas Turísticas: 56
Salud: 57
Educativa 59
Análisis de los principales Indicadores socioeconómicos. 62
Principales indicadores socioeconómicos en el marco de los ODM y PN 62
Principales indicadores socioeconómicos en el marco de los ODM y PN 62
Salud: 68
Incidencia de enfermedades en viviendas y población afectada 68
Servicios Básicos: 69
Tipo de combustible que utilizan para cocinar 73
Educación. 73
Igualdad entre los sexos a nivel educativo: 76
Hogares con ingresos mensuales según rangos 87
Ingresos promedios a nivel de hogares 87
Hogares 87
Participación. 88
Conclusiones 88
ANEXOS 89
1.Instituciones públicas que intervienen en el municipio 89
2.Instituciones privadas, programas y proyectos que intervienen en el municipio. 89
3.Presencia organizaciones de la sociedad civil por comunidades 90

PATRONATOS.....90

Cuadros de frecuencias simples a Nivel Municipal.....92

ZONA 1: MAPAS, LISTA DE JEFES DE FAMILIA, FRECUENCIA POR COMUNIDAD E INFORMACION SECUNDARIA. 103

.....149

ZONA 2: CROQUIS, LISTADO DE JEFES DE FAMILIA FRECUENCIAS SIMPLES POR COMUNIDAD E INFORMACION SECUNDARIA. 214

ZONA 3: MAPAS, JEFES DE FAMILIA, INFORMACION SECUNDARIA. 463

ZONA 4: MAPAS, JEFES DE FAMILIA, INFORMACION SECUNDARIA. 481

Mapas del Municipio de Roatan 715

INTRODUCCION

El presente documento da a conocer un estudio de cada uno de las características físicas, biológicas e históricas, así como las problemáticas identificadas en el Municipio de Roatán tomando como un punto de partida para buscar soluciones en conjunto con los pobladores de participación de la ciudadanía en el desarrollo de su comunidad en base a necesidades predominantes y dato propios de la comunidad.

Cabe destacar el esfuerzo de las autoridades y la importancia en el desarrollo de la comunidad estableciendo las directrices establecidas en este proceso para el desarrollo de este estudio aplicando la metodología del proceso Focal III la cual se refleja cómo se fue desarrollando en el presente documento.

El documento también muestra el análisis de los principales indicadores Socioeconómicos de acuerdo a las necesidades de las comunidades y autoridades que rigen el municipio para poder potencializarlo en base a la salud, economía, vivienda, servicios públicos de los pobladores en porcentajes reales en el mayor número participativo de los pobladores de cada comunidad que reflejan datos de las necesidades para poder establecerlos en una línea buscando soluciones apegados a los Objetivos de Desarrollo Sostenible.

Se hace también una referencia en anexos de acuerdo a los procesos seguidos de la metodología mostrando la participación en fotografías, mapeo y listado de los Jefes de familias de dichas viviendas, así como toda la información que fortalezca este documento.

RESUMEN EJECUTIVO

Objetivos

Objetivo General

Generar un estudio de las principales características y necesidades que se puedan identificar en el municipio de Roatan a través de una metodología participativa entre autoridades y los pobladores de cada comunidad para poder obtener una muestra de sus problemas y potencialidades en cada uno de los ejes temáticos.

Objetivos Específicos.

- Identificar los problemas de las comunidades con sus pobladores para poder establecer la participación y potencializar el trabajo en conjunto con las autoridades municipales.

- Establecer una muestra base como fuente propia para poder establecer los problemas principales del municipio de acuerdo a cada uno de los ejes temáticos.

- Explicar cada una de las necesidades y potencialidades identificadas y obtener porcentajes de las mismas para poder buscar los resultados de acuerdo a datos directos de las comunidades del municipio.

Aspectos contextuales de la línea base.

Con el fin de dar cumplimiento a las atribuciones asignadas a la Dirección General de Fortalecimiento Municipal para fortalecer la gestión administrativa financiera de los gobiernos locales y en aplicación al Decreto Legislativo N° 171 – 2016 donde se aprobaron las disposiciones generales del presupuesto de ingresos y egresos de la república para el ejercicio fiscal 2017 en adelante, se establecieron los requisitos que las Municipalidades deberán ´presentar para acceder al dictamen fiscal para la gestión de la transferencia Municipal, entre los cuales se detalla Constancia de Certificación y/o exhortación de Planificación de Desarrollo Municipal con enfoque de Ordenamiento Territorial emitido por la Dirección General de Planificación y Gobernabilidad Local Art. 164 DGPR,, Acuerdo

Ministerial SEPLAN No.00132, 26/6/2013) en el Diario Oficial “la Gaceta” (28/8/2014).

Por otro lado, se busca lograr, participativamente, la construcción de indicadores socioeconómicos a nivel Comunitario y Municipal, como línea base, Plan de Desarrollo Comunitario (PDC) y Plan de Desarrollo Municipal (PDM) para la gestión de procesos en la lucha contra la pobreza y contribuir al cumplimiento de los Objetivos de Desarrollo de Sostenible (ODS), Visión de País y Plan de Nación

METODOLOGÍA APLICADA

Diseño y Organización

Una vez establecida la capacitación por el equipo técnico de la Secretaria de Gobernación, Justicia y Descentralización se inició la elaboración de la propuesta de trabajo en base las directrices establecidas por el equipo técnico, se procedió con la selección del equipo técnico de trabajo de la Municipalidad, así como la capacitación inmediata del mismo, realizando distintas estrategias de trabajo para poder establecer el proceso de manera correcta.

Promoción e Inducción

Se realizo la socialización con la Corporación Municipal del proceso haciendoles saber la importancia y los beneficios de conocer el estado actual del Municipio para poder generar proyectos en base a necesidades prioritarias por comunidad y a nivel Municipal y como este proceso será un aporte para el desarrollo del Municipio, también se generó una carta de compromiso a trabajar en el proceso por medio de la representación de la máxima autoridad el señor Alcalde Jerry Hynds, luego se estableció la selección de los líderes comunitarios y dándoles a conocer la importancia del proceso y su participación para obtener las necesidades en los distintos ejes temáticos de sus comunidades, una vez obtenida la selección de los lideres por comunidad se estableció la capacitación y Facilitacion de las herramientas para la elaboración de los croquis Censales de cada una de las comunidades por parte del equipo técnico municipal.

Levantamiento

Para esta etapa se elaboro los mapas generales y de zonificación del municipio para poder determinar la estrategia más accesible en el levantamiento.

Se capacito el equipo encargado en relación a las encuestas, se hicieron ejemplos de campo para poder identificar cuáles eran los principales obstáculos que se presentarían en dicho proceso y como se debería tomar la responsabilidad de poder solucionarlos y así motivar a la mayor parte de la población en la participación de dicho proceso, una vez impresas una cantidad de boleta se procedió al levantamiento llevando las herramientas necesarias para poder lograr todo de manera exitosa.

Realizando el levantamiento en 3 meses: 22 de Noviembre del 2018 al 22 de Febrero del 2019.

Tabulación y análisis

Se hizo la digitalización de **6092** encuestas levantas en el municipio la cuales fueron facilitadas por el equipo encargado de dicho proceso del levantamiento la digitalización de las mismas fue por un equipo capacitado para dicho proceso lo cual fue un total de 3 personas comprometidas en el mismo realizado en un tiempo de 3 Meses hábiles 11 de marzo del 2019 al 05 de Junio del 2019, los datos obtenidos para poder generar la tabulación fue facilitada por el equipo de encuestadores que se distribuyeron a nivel de todo el municipio así como la revisión de las boletas por parte de los líderes comunitarios, los resultados obtenidos son los reflejados en cada una de las frecuencias adjuntas a este documento tanto a nivel municipal así como a nivel de todas las comunidades encuestadas en cada uno de sus ejes temáticos.

Validación, Edición y Socialización de los resultados

Para determinar el valor de los resultados y la satisfacción del mismo se realizó a través de la presentación del documento elaborado por el equipo técnico

municipal a cada uno de los lideres comunitarios que participaron para poder hacer realidad tan esmerado trabajo, así como a las autoridades Municipales, obteniendo apoyo tanto en logística, equipo de trabajo y todo el material requerido para poder lograr los resultados del comportamiento actual del municipio.

Reunión con líderes Comunitarios.

IV MARCO DE REFERENCIA

Antecedentes históricos del municipio

Surgimiento del Municipio

Según Historiadores en los años de 1502 en fechas 30 de Julio Cristóbal Colon, un fiel navegante de aguas inexploradas de la Corona Española llego a costas hondureñas tocando tierras de las Islas de la Bahía.

En las cuales habitaban diversas etnias indígenas primitivas y natas de estas tierras. Con ricas culturas natas, y tradiciones propias.

En los años 1638-1642 se instalaron los primeros Colonos Ingleses miembros de las compañías Providencia

En 1650 las Islas fueron consideradas partes de la Colonia Inglesa.

Fecha de Fundación:

Fue fundado el 14 de marzo de 1872, luego de la creación del departamento de Las Islas de la Bahía.

Origen del Nombre del Municipio:

Roatán en lenguaje mesoamericano significa “lugar de la mujer”.

Era tierra habitada por una masa de Mujeres Mesoamericanas, luchadoras y trabajadoras de la tierra.

Primeros Pobladores:

Los primeros pobladores fueron familias Mesoamericanas, Pinnace – Job Back-Bodden, descendientes de tribus africanas quienes llegaron cuando las Islas eran deshabitadas en Balsas Bananeras desde Las Naciones de Trinidad y Tobago- Haití y Occidente de África.

Primeras Comunidades:

Las primeras Comunidades fueron:

Flowers Bay.	West End.	Gibson B.
Pensacola.	Crawfish Rock.	Spanish Town
Gravel Bay.	Big Bight.	Hottest Sparrow

Spring Garden. Mud hole. Sandy Bay.

French Harbour. French Cay

Fecha en que recibió Categoría de Municipio.

Se le otorgo categoría de municipio en 1872, al crearse el departamento insular de Islas de la Bahía, actualmente ostenta el rango de cabecera Departamental.

Costumbres y Tradiciones:

En fechas de Devolución de Islas de La Bahía 22 de Abril de cada año, se Celebran los reconocidos carnavalitos con el fin de festejar con alegría tan memorable fecha.

La armonía y orgullo nativo aún se vive en estas tierras 01 de Agosto comenzando el mes de la Herencia Cultural de Negros de habla inglesa en las comunidades de Flowers Bay, Pensacola, Gravel Bay, llevan a cabo diversas actividades en relación a las fechas.

Fuente: información secundaria.

Gastronomia Actual y Existente:

La tradición de disfrutar las comidas natas y típicas aún se vive y disgusta en los paladares:

Pan de coco. Orchatas.

Pan de Ayote. Macoy. Jaleas.

Iguana en Coco. Sopas Marineras. Pescado Frito.

Rice and Beans. **Fuente: informacion secundaria.**

Fotografias Proporcionadas por Jessica Stewart y Regidora Nidia Hernadez

Patrimonio Histórico:

El Bucanero fue el primer hotel en Roatán y ahora es restaurante; comenzó con el desarrollo de la gastronomía en la isla, podría decirse que fue la escuela donde se preparó mucha gente, que luego se desplazó por toda la zona insular abriendo sus propios pequeños negocios.

“En ese sentido, ver el esfuerzo de la familia Pozzi-Kattán por restablecer y rehabilitar lo que fue un icono, una marca, es invalorable para los isleños”, indicó el titular del ITH.

En 1967, cuando se abrió, El Bucanero era pequeño; en 1989 se amplió con un segundo dueño, posteriormente fue adquirido por la familia Pozzi-Kattán, procediendo a su reconstrucción, hasta convertirlo en una pequeña

placita donde turistas nacionales y extranjeros pueden visitar las tiendas de artesanía, bucear, compartir una café en familia, entre otras actividades.

En el Lounge los turistas pueden disfrutar de una gran variedad de cervezas nacionales e internacionales y de ricos platillos hondureños del Conch Fritter Bistro, localizado también en El Bucanero.

El Bucanero se encuentra ubicado en French Harbour, la segunda comunidad más importante de Roatán, un puerto sumamente pintoresco donde atraca la mayor parte de la flota pesquera de las islas.

Fuente: pagina nacional del turismo en Honduras/ patrimonios nacionales.

Patrimonio Cultural Inmaterial de la Humanidad

El idioma inglés persiste fuertemente arraigado en la comunidad y aunque los más jóvenes y no todos entienden el castellano y son capaces de hablarlo. También conservan su propia lengua garífuna el vocablo garífuna parece provenir de la tribu Calipona y significa “gente que come yuca”. Esta lengua junto con la danza y música fue inscrita en 2008 en la Lista representativa del Patrimonio Cultural Inmaterial de la Humanidad.

Primeros Servicios Públicos:

Agua.

Las Unidades o conductos de agua y vías de desviación de tuberías, fueron colocadas y asignadas en los años 1800, en conformidad con las comunidades y líderes comunitarios, para un mejor manejo de ello y así suplir la necesidad de cada persona dentro de la Isla.

Luz.

La energía eléctrica llego a la Isla entre los años de 1980 a 1994 siendo la empresa RECO la encargada de pilotar este vital servicio que cambio la vida de los habitantes y la economía de la sociedad y empresas.

RECO posee los derechos exclusivos para la explotación de la generación y distribución de energía en Roatán, por decreto del Congreso Nacional número 183-92 el cual fue publicado en la Gaceta el 07 de enero de 1993, y bajo términos de los contratos celebrados entre RECO y la municipalidad de Roatán y José Santos Guardiola.

RECO es una empresa de servicio público que está regulada por la comisión Nacional de Energía (CNE), que pronto será reemplaza por la Comisión Reguladora de Servicios Públicos (CREE), bajo la nueva ley de electricidad.

Personajes Relevantes:

En nuestro paso por las comunidades se encontró con personajes de mayor relevancia como ser Pastores, Reverendos, Licenciados, Medicos:

Alcalde Municipal: Jerry Hynds.

Dr. Aguilar.

Dr.Brito

Julio Galindo. (Anthonys Key) (Ex Alcalde)

Rev. Glenn Salomon.

Dra.Jakeline Woods.

Lic.Juana Aguilar.

Lic. Andy Watler

Dale Jackson (Ex Alcalde)

Actividades económicas que sustentan la población:

Turismo:

Las Personas se dedican a venta de artesanías en temporadas de Cruceros y servir de guías turísticos a los extranjeros.

Transporte:

La mayor parte de la población se dedica en temporadas altas a transportar turistas a destinos especiales, sirviendo a la vez como guias durante el camino a losa lugares especailes de la isla.

Pesca:

Las personas nativas se han dedicado al rubro pesquero en balsas o lanchas.

Contando con una gran cantidad de personas dentro del territorio dedicados a la pesca de marisco quienes se embarcan por una larga temporada para conseguir el sustento para sus familias.

Comercio:

Gran variedad de locales comerciales, entre los cuales destacan los Hoteles de grandes prestigios dentro de las zonas turísticas (West Bay).

Mini supermercados, supermercados de grandes influencias, comerciales de electrodomésticos, pulperías, puntos de puertos de botes cargueros, Puertos de Cruceros, Restaurantes.

Fotografía proporcionada por líder comunitario.

UBICACIÓN GEOGRÁFICA

Roatán ubicada a unos 56 kilómetros de la Costa Atlántica de Honduras, en el Mar Caribe.

Junto a Utila y Guanaja, Roatán forma el departamento insular de Islas de La Bahía, del que además es su cabecera departamental.

Roatán es la más grande de las 3 bellas islas Hondureñas famosas por sus paradisíacos paisajes, aguas cristalinas y su arrecife de coral, que es la segunda barrera coralina más grande del mundo.

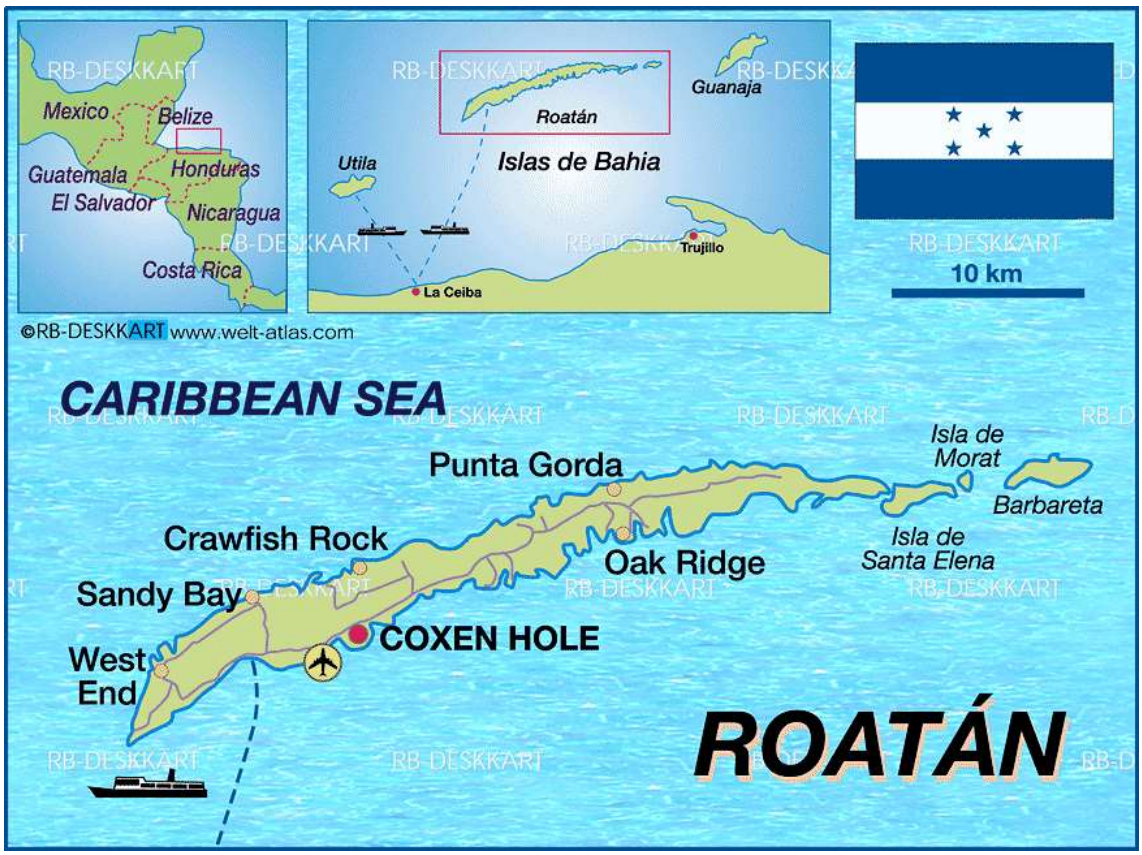

La más grande y más predominante de estas islas, en términos de territorio y población es Roatán. Está a 29 kilómetros (18 millas) al este de Utila. Ésta isla tiene 33 millas de largo por 4 millas de ancho y representa un tercio del total de las islas. Está situada a los 16° 23' de latitud Norte, y los 86° 24' de longitud Oeste.

Límites territoriales:

La Isla de Roatán limita:

Al Norte con el Mar Atlantico.
Al Sur con el Mar Atlatico.
Al este Con el Mar Atlantico.
Al oeste Municipio de Santos Guardiola.

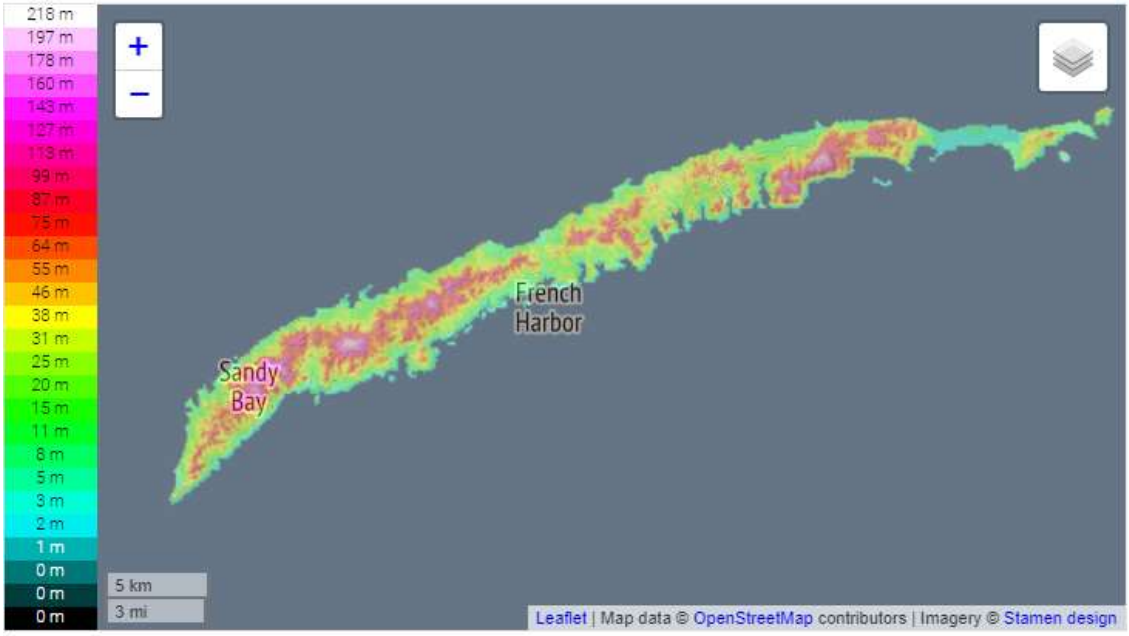

Coordenadas del Municipio:

Coordenadas geográficas Roatán	Latitud: 16.3385, Longitud: -86.5305 16° 20’ 19” Norte, 86° 31’ 50” Oeste
Superficie Roatán	9.100 hectáreas 91,00 km² (35,14 sq mi)

Coordenadas geográficas de Isla de Roatán, Honduras, en grados decimales:

- Longitud: -86.4280700
- Latitud: 16.3721900

Coordenadas geográficas de Isla de Roatán, Honduras, en grados y minutos decimales:

- Longitud: O86°25'41.05"
- Latitud: N16°22'19.88"

Aldeas y Caseríos de Roatán. COLOCAR FOTOS DE LAS COMUNIDADES.

1 WEST END
2 MANGROW BIGHT
3 FLOWERS BAY
4 THE ROCK
5 COLONIA BENNET
6 COLONIA BODDEN
7 PENSACOLA
8 GRAVEL BAY
9 WATERING PLACE
CALLE DE ALIVIO
PUNTA CARIBE
10 CONSTELATION BIGH
11 GIBSON BIGH
12 SANDY BAY
13 SANDY BAY PLAYA
14 SANDY BAY BALFATE
15 SANDY BAY MONTE FRESCO
16 SANDY BAY BELLA VISTA
17 SANDY BAY POLICARPO GALINDO
18 CAÑAVERAL
19 RED HILL
20 TRIANGULO
21 COXEN COVE
22 LA FE
23 FRANCO FLAT
24 COXEN HOLE
25 EL TICKET
26EL SWAMPO
27 SPRING GARDEN
28 LA LOMA
29PALOS ALTOS
30SUBIDA DEL MONO
31 LA PUNTA
32 ISLA BONITA
33 LOMA LINDA
34 LOS LAURELES
35 COCONUT GARDEN
36 BRASS HILL

37 SPANISH TOWN
38 LA TORRE
39 MUD HOLE
40 COROZAL
41 HOTTEST SPARROW
42 BRICK BAY
43SANTA MARIA
44 DULCE MARIA
45 PEARL COVE
46LOS FUERTES
47 MONTE CARMELO
48 LA BAHIA
49 EL PARAISO
50 LOS FUERTES RAMPLA
51 LOS FUERTES LA RAMIREZ
52 COL SMITH
53 LUZ Y VIDA
54 CRAWFISH ROCK
55FRENCH HARBOUR
56 F.H LA LOMA
57 F,H EL BAJO
58 F.H LA PUNTA
59 FRENCH KEY
60 BIG BIGHT
61FIRST BIGHT
62 PLAN GRANDE
63 MAN TRAP

CONTEXTO BIOFISICO.

Características físicas

La base geológica está cubierta con piedra caliza coralina, en algunos lugares esta piedra caliza se ha erosionado hasta el nivel del mar. Esta isla se caracteriza por sus pantanosos manglares y unas pocas y pequeñas colinas en su extremo oriental.

Topografía y tipos de suelo.

Se caracteriza por su montañoza superficie, compuesta de colinas que corren de oeste a este a través de toda la isla. Estas cumbres a menudo son coronadas por afloramientos de rocas metamórficas tales como mármol, anfibolita, serpentina. Las áreas planas son escasas pero notables, se encuentran en zonas de la cordillera central de la isla.

Principales ríos y quebradas

No existen ríos ni quebradas en el municipio, lo que si se identifica dentro de la hidrografía son pequeñas corrientes de agua en algunas comunidades de la isla, las cuales en temporada de invierno aumentan su caudal.

Clima Predominante

El municipio posee un agradable clima tropical, con influencia marítima y una temperatura de 27 °C, aunque en invierno puede descender hasta los 12 grados centígrados. La humedad relativa es del 25%, aunque la misma se rodea de mucha humedad debido a la evaporación de agua del océano.

Tipo de estaciones climáticas en Roatán.

El Municipio cuenta con dos principales estaciones climaticas: verano; clima tropical seco. Invierno; un tipo de clima tropical húmedo.

Fuente: Libro geografía física de Hoduras y el mundo, editorial Oceanos.

CARACTERÍSTICAS BIOLÓGICAS

Dentro de las reservas naturales existe el arrecife coralino el cual es el segundo más grande del mundo y compartido con los demás municipios del departamento de Islas de la Bahía, el tipo de flora y fauna predominante en el municipio es: mangos, papayas, guayabas una gran diversidad de flores como ser orquídeas, palmas cocoteras, pinos algas marinas y corozas existen muchas más pero las mencionadas anteriormente, el tipo de fauna predominante del tipo mamífero los más encontrados en el municipio vacas, caballos monos , animales domésticos: gatos,perros,guatuzas.

También encontramos muchos animales marinos como ser Agujas, erizo de mar, estrella de mar, cangrejos delfines, meros, pulpos, gusanos fluorescentes de mar, marlín diversas especies, así como una variedad de aves garzas, gaviotas, pelicanos, pájaros carpinteros, gavilanes, águilas, colibrí, lora nuca amarilla. Dentro de esta clasificación encontramos también lo de tipo reptil iguanas y víboras de diversas especies.

Áreas Protegidas:

Reserva de Ciencia marina (Anthonys Key Resort)

En 1969, según los registros portuarios disponibles, alrededor de 900 turistas visitaron Roatán. Ya en 1992 el número era hasta 17,000. Hoy, el número de los turistas que visitan estas islas alcanza anualmente más de 350 mil. Los residentes de las Islas de la Bahía han cuidado los recursos naturales en sus costas por muchas décadas, especialmente los arrecifes coralinos, considerados los segundos de más importancia a nivel mundial.

Igual que hace más de 50 años, además de tener gran importancia biológica, los arrecifes de Roatán ahora son la atracción ecoturística principal de la isla. Los vuelos directos del Norte de América y de Europa, así como un número creciente de barcos cruceros, incrementa cada año el número de los turistas.

Estos arrecifes alrededor de la isla incluyen los filones del franjar de la barrera hasta las profundidades superiores a los 70 metros.

La preocupación cada vez mayor por el futuro de la barrera coralina y la vida de los mismos habitantes locales, impulsó a miembros de la comunidad isleña para tomar acciones. En 1988, la comunidad se unió y propuso la creación de una reserva marina manejada para proteger el litoral y los hábitats marinos en las aguas adyacentes.

En abril de 1989, la reserva marina de la bahía fue declarada oficialmente. La reserva original abarcó un área de cerca de 6 kilómetros entre la Roca de Lawson y la Ensenada de Gibson. En 1992, la Asociación de la Conservación de las Islas de la Bahía (BICA- Bay Islands Conservation Association) fue delegada para supervisar la administración y el manejo sostenible de la reserva.

En septiembre de 1993, las comunidades del extremo oeste y la bahía del oeste acordaron ampliar la reserva de la Ensenada de Gibson hasta el final alrededor a la extremidad occidental de la isla, un área conocida como Key Hole en el lado del sur. Abarca actualmente 13 kilómetros de filones de arrecifes coralinos del litoral a una profundidad de 60 metros.

Más recientemente, debido al crecimiento desordenado de las construcciones marinas, la pesca excesiva, un creciente turismo de buceo y muchas edificaciones urbanísticas, en la zona de la reserva, ha preocupado a los ambientalistas. En un esfuerzo de colaboración con el objetivo de abordar algunos de estos problemas, se han unido científicos, voluntarios ambientalistas,

empresarios y algunas autoridades nacionales y locales. Desde que esta iniciativa comenzó en enero de 2005, ha habido un aumento substancial en el número de las especies marinas, especialmente langostas observadas en el filón de arrecife y una disminución sensible de la cantidad de escalfado ilegal y de pesca con arpón.

El arrecife coralino que rodea Roatán es una extensión de la barrera arrecifal de Mesoamérica, el segundo sistema más grande en el planeta.

En 2005, un grupo de individuos y empresarios privados preocupados por el deterioro de los recursos marino costeros de la Reserva Marina Sandy Bay – West End formaron la Asociación de Amigos del Parque Marino de Roatán (AARMP).

La Misión y Visión de la Asociación son “forzar el cumplimiento de las leyes ambientales hondureñas, proveer de infraestructura marina para reducir el impacto de las actividades humanas en el ambiente marino, proveer educación ambiental para crear conciencia ambiental en la comunidad y realizar investigaciones cuyos resultados sean una herramienta para fortalecer el proceso de toma de decisiones. Proteger y conservar los recursos marino costeros de la isla de Roatán, mientras se mejora el ambiente y la calidad de vida en las comunidades a través de educación, actividades recreativas y servicio”.

La sostenibilidad financiera de la organización se logra a través de pago de membresías de los centros de buceo, turistas, varios empresarios, una tienda para turistas y la gestión de financiamiento con organismos nacionales e internacionales. Una de las acciones de esta asociación ecologista es la educación de desechos sólidos en la Isla de Roatán por medio de charlas de concienciación, creación de estaciones de recolección de botellas plásticas en West End y Sandy Bay y la recolección y traslado de botellas plásticas.

También se impulsa un Programa de Ciencia e Investigación que entre otros aspectos desarrolla actividades de investigación de la condición actual del arrecife a través de buceos para inspección, monitoreo de la calidad del agua, proyecto de langosta y proyectos de investigación con estudiantes universitarios.

La mayoría del parque consiste en prados enormes de pastos marinos que tienen un papel muy importante en controlar la sedimentación y la prevención de la erosión de las playas.

.

Las iguanas de Arch:

Es un santuario con cerca de 4,000 iguanas de cuatro especies distintas.

Los turistas nacionales y extranjeros que visitan la granja, pueden interactuar con las iguanas.

Los turistas que visitan esta finca de iguanas pueden interactuar libremente con ellas.

Este es uno de los tesoros poco conocidos en Roatán, internacionalmente famoso como Sherman's Arch Iguana Farm. En las afueras de French Harbour se encuentra una propiedad en donde se protege a las iguanas libremente, sin someterlas al cautiverio. La granja de Iguanas de Arch está ubicada en French Key, y es de fácil acceso siguiendo los rótulos de dirección. El primer rótulo se encuentra en la carretera que conduce hacia el oriente desde French Harbour rumbo al Hotel Fantasy Island.

La finca, que básicamente es un santuario para las iguanas cuenta con un aproximado de 4,000 iguanas de cuatro especies distintas, especialmente de las

verdes. Sherman inició su “Iguana Hideout” (protección de iguanas en libertad) hace unos 28 años.

Estos réptiles ancestrales, han sido durante mucho tiempo el ingrediente fundamental para hacer el delicioso guiso de “iguana en coco”. Supuestamente las iguanas son una especie silvestre legalmente protegida en la isla, pero siempre están amenazadas por los cazadores.

En la finca de iguanas estos réptiles deambulan libremente. La granja es manejada por la familia Arch, con la alimentación y el cuidado de las iguanas. La alimentación de estos animales se lleva acabo. Durante las primeras horas de la tarde y es el mejor momento para llegar, sobre todo si se quiere interactuar con las iguanas.

Las iguanas de la Isla de Roatán, eran un exquisito manjar para los indios payas que habitaban esa región del Caribe de Honduras, antes de la llegada colonizadora de los españoles. En la actualidad, estas iguanas, son uno de los principales atractivos eco turísticos de esta isla.

Fuente: Informacion secundaria de la comunidad.

Tipo de Vegetación Predominante.

Manglar y la Sabana humeda, pero no se cuenta con datos de cuantificación de la misma.

Principales Cultivos

Plátano, yuca, papaya, banano, hortaliza, maíz.

Plantas Comestibles y Medicinales.

Comestible: Culantro, Chiles, Oregano.

Medicinales: Ocra, Noni, Valeriana, Albaca y menta.

Fuente: Obtenida de las informaciones secundarias de cada una de las comunidades.

CARACTERÍSTICAS SOCIALES

Tomando en cuenta la gran cantidad de familias que emigran a diario de tierra firme en busca de la seguridad y superación de vida en estas tierras adoptando las costumbres y tradiciones de gente nativa como propias, formando vínculos de hermandad.

La forma de vida y sociabilidad de los Negros de habla inglesa natos de estas tierras es en gran manera aceptable y fiable para la generación y relación social los jóvenes son personas amenas, educados bajo normas rígidas en sus mayorías de familia para evitar la pérdida de ellos al optar formas de vida no adecuadas.

La niñez de Roatán una de las más amigables, presto a que se socializan con facilidad, las familias natas de la Isla se han tomado a bien educar a sus futuras y nuevas generaciones con cada una de las tradiciones y costumbres, y así no perder de ello, no dejando de lado la búsqueda y crecimiento espiritual en ellos 8 de cada 10 familias en esta Isla está en la tradición y costumbre de buscar a Dios en días de Cultos en la gran diversidad de Iglesias dentro de la Isla.

Fuente: Obtenida de cada una de las informaciones secundarias de las comunidades.

Nuestra forma de organización:

Por parte de la Municipalidad de Roatán se incentiva a cada barrio y colonia estar legales y con cada uno de los requisitos solicitados y así formar los Patronatos. Una de las mejores formas de organizaciones dentro de las comunidades y así a través de ellos poder tomar en cuenta cada proyecto a necesitar sea ejecutado de manera adecuada. Se cuenta con 34 patronatos actualmente.

Fuente: Datos proporcionados por el coordinador de Patronatos Hector Varela.

Grupos Étnicos Existentes.

Garífunas:Los garífunas son un grupo étnico descendiente de africanos y aborigenes caribes y arahuacos originario de varias regiones de Centro America y del Caribe. También se les conoce como **garinagu**, **indios negros** o **Black Caribs**.

Miskitos: Los misquitos o miskitos son,un grupo étnico indígena de Centroamérica, cuyo idioma nativo pertenece a la familia de lenguas misumalpas,que hacen parte del grupo lenmichí de las lenguas Macro-chibchas.

Ladinos: El término ladino es derivado de la palabra "latino" y se utiliza en América Central y Chiapas, para referirse a la población mestiza o "hispanizada" El término no debe confundirse con el idioma ladino de los sefardíes, aunque recibieron el nombre de indios ladinos, porque su acento o pronunciación recordaba a los conquistadores españoles a los sefardíes, por su manera de hablar el español, muy similar al judeo español de los sefardíes españoles.

El término surgió durante el periodo colonial, para indicar a la población hispanohablante que no era parte de la élite colonial conformada por la población peninsular y criolla, ni de la población indígena.

Caracoles: descienden de los colonizadores e inmigrantes llegados desde Europa y el Medio Oriente a partir del siglo XVI.

Negro de habla inglesa: Los Isleños de Honduras, conocidos también como Negros de habla inglesa, Creoles o Caracoles son uno de los grupos étnicos que habitan la zona insular hondureña.

Extrangeros residentes: Contando con residentes de varios países dentro de la Isla de Roatan.

Patrimonio arqueológico y lingüístico.

Arqueologia: Cuenta la Isla con un cayo privado en el cual se encuentran replicas de las Ruinas de Copan.
Lingüística: Lengua inglesa, criolla isleña.

Principales religiones.

Metodistas, adventistas, católica, evangelica, church of God, church of God Universal, pentecostés, bautista, mormon, testigo de Jehova.

Formas de Recreación.

Natación, Buceo, Snorkel, juegos de Vóley Ball, Juegos de Fut Ball en las Canchas Artificiales, bailes.

Juegos tradicionales.

Rayuela, trompo, canicas, basket ball, base ball, volley ball.

Principales celebraciones patronales y de otra índole.

Carnaval de la pesca en la segunda semana de septiembre.
Mes de la herencia cultural para los descendientes de habla ingles en agosto.
Devolución de Islas de La Bahía en 22 de abril.

INSTITUCIONALIDAD E INVERSIÓN PARA EL DESARROLLO.

Desempeño municipal.

La organización y el manejo de los recursos a través de la transparencia, así como el compromiso del bienestar de la población en cada uno sus programas de ejecución de la inversión al municipio por medio del sistema SAMI, la Municipal es la principal institución que se preocupa por el desarrollo de los barrios tanto en infraestructura, así como en la generación de empleo para los pobladores del Municipio.

Incidencia en la población y el territorio.

Es muy buena y acepta por cada uno de los habitantes de cada comunidad y por ende del Municipio.

Presencia institucional en el municipio.

Instituciones Publicas:

Municipalidad.

Registro Nacional de las Personas.

Migracion.

Capitania de Puerto.

Policia Nacional del Orden Publico.

Direccion nacional de Investigacion.

Juzgado de Paz.

Fiscalia.

Bomberos.

Secretaria de Salud.

Secretaria de Educacion.

Instituto de la Propiedad.

Ministerio Publico.

Instituciones Privadas:

Marine Park. (ONG)

Mahogany Bay. (estación de Puertos de Cruceros del Carnival Company.)

Port Of Roatan. (estación de Puertos de Cruceros del Royal Caribean.)

Canaturh: (ONG)

ZOLITUR. (Zona Libre Turistica)

Programas.

- Mejores Familias.
- Chambas Comunitarias
- Codigo Verde.
- Vida Mejor.

Sociedad civil.

-BICA: Encargada en aportar recursos a la municipalidad en cuestión de estudios de factibilidad, medio ambiente etc.

Patronatos

34 Patronatos en nuestra Isla, los cuales son los encargados de organizar cada una de las comunidades

Cuadros de Inversión anual año 2018

Ejecución de Proyectos

Periodo del: 01/01/2018 al 31/12/2018
Moneda Lempiras (L)

BIPM		EN EL EJERCICIO Asignado	Disminución	Ampliación	Transferencia Positiva	Transferencia Negativa	Vigente	EN EL PERIODO Devengado	Pagado	ACUMULADO		
023	**Construccion de pisos de viviendas para la comunidad de Watering place, Gravel Bay, Pensacola, Flowers Bay Flowers Bay**	**300,000.00**	**0.00**	**0.00**	**0.00**	**0.00**	**300,000.00**	**300,000.00**	**300,000.00**	**0.00**	**0.00**	**100.00 %**
11 07 001 006 000 23400 15-013-01 20 5	Mejoras de Viviendas a Nivel Municipal	300,000.00	0.00	0.00	0.00	0.00	300,000.00	300,000.00	300,000.00	0.00	0.00	100.00 %
024	**Construccion de pisos de viviendas para la comunidad de Balfate, Bella Vista, Policarpo, Montefresco Sandy Bay**	**300,000.00**	**0.00**	**0.00**	**0.00**	**200,000.00**	**100,000.00**	**100,000.00**	**100,000.00**	**0.00**	**0.00**	**100.00 %**
11 07 001 007 000 23400 15-013-01 20 5	Mejoras de Viviendas a Nivel Municipal	300,000.00	0.00	0.00	0.00	200,000.00	100,000.00	100,000.00	100,000.00	0.00	0.00	100.00 %
025	**Construccion de pisos de viviendas para la comunidad de La Punta, La Loma, Los Fuertes, Monte Carmelo French Harbour**	**250,000.00**	**0.00**	**0.00**	**0.00**	**0.00**	**250,000.00**	**134,880.60**	**134,880.60**	**0.00**	**0.00**	**53.95 %**
11 07 001 008 000 23400 15-013-01 20 5	Mejoras de Viviendas a Nivel Municipal	250,000.00	0.00	0.00	0.00	0.00	250,000.00	134,880.60	134,880.60	0.00	0.00	53.95 %
030	**Construcción de Casa de la Cultura, Red Hill Roatán**	**500,000.00**	**0.00**	**0.00**	**0.00**	**500,000.00**	**0.00**	**0.00**	**0.00**	**0.00**	**0.00**	**NeuN**
12 03 002 000 001 47110 15-013-01 20 8	Dise?o de la Casa de la Cultura, Red Hill Roatan	500,000.00	0.00	0.00	0.00	500,000.00	0.00	0.00	0.00	0.00	0.00	NA
031	**Construcción de Centro Cultural, Flowers Bay**	**4,000,000.00**	**-4,000,000.00**	**0.00**	**0.00**	**0.00**	**0.00**	**0.00**	**0.00**	**0.00**	**0.00**	**NeuN**
12 03 003 000 001 47110 15-013-01 20 8	Construccion de Centro Cultural, Flowers Bay	4,000,000.00	-4,000,000.00	0.00	0.00	0.00	0.00	0.00	0.00	0.00	0.00	NA
032	**Construccion de Centro Comunitario, Monte Placentero, French Harbour**	**2,500,000.00**	**-1,634,630.20**	**0.00**	**0.00**	**865,369.80**	**0.00**	**0.00**	**0.00**	**0.00**	**0.00**	**NeuN**
12 03 004 000 001 47110 15-013-01 20 8	Construccion de Centro Comunitario, Monte Placentero, French Harbour	2,500,000.00	-1,634,630.20	0.00	0.00	865,369.80	0.00	0.00	0.00	0.00	0.00	NA
035	**Reparacion de Canchitas, Flowers Bay**	**500,000.00**	**0.00**	**0.00**	**0.00**	**500,000.00**	**0.00**	**0.00**	**0.00**	**0.00**	**0.00**	**NeuN**
12 03 007 001 000 23400 15-013-01 20 8	Reparacion de Canchitas, en el Municipio	500,000.00	0.00	0.00	0.00	500,000.00	0.00	0.00	0.00	0.00	0.00	NA
036	**Construccion de Cancha polideportiva, Spanish town Roatán**	**1,500,000.00**	**-1,000,000.00**	**0.00**	**0.00**	**500,000.00**	**0.00**	**0.00**	**0.00**	**0.00**	**0.00**	**NeuN**
12 03 005 000 002 47210 15-013-01 20 8	Construccion de Cancha polideportivo a Nivel Municipal	1,500,000.00	-1,000,000.00	0.00	0.00	500,000.00	0.00	0.00	0.00	0.00	0.00	NA
039	**Señalizacion vial, Coxen Hole**	**1,000,000.00**	**0.00**	**0.00**	**0.00**	**900,000.00**	**100,000.00**	**2,070.00**	**2,070.00**	**0.00**	**0.00**	**2.07 %**
12 04 001 000 002 47210 15-013-01 20 3	Se?alizacion de Calles en el Municipio	1,000,000.00	0.00	0.00	0.00	900,000.00	100,000.00	2,070.00	2,070.00	0.00	0.00	2.07 %
040	**Construccion de anexo de Edificio Municipal, Coxen Hole**	**5,867,770.16**	**0.00**	**0.00**	**0.00**	**4,800,000.00**	**1,067,770.16**	**0.00**	**0.00**	**0.00**	**0.00**	**0.00 %**
12 04 003 000 001 47110 11-001-01 20 8	Construccion de Edificio Municipal, Coxen Hole	367,770.16	0.00	0.00	0.00	0.00	367,770.16	0.00	0.00	0.00	0.00	0.00 %
12 04 003 000 001 47110 15-013-01 20 8	Construccion de Edificio Municipal, Coxen Hole	4,000,000.00	0.00	0.00	0.00	3,500,000.00	500,000.00	0.00	0.00	0.00	0.00	0.00 %
13 01 001 000 001 47210 15-013-01 20 7	Construccion de areas de recreacion en playas	1,500,000.00	0.00	0.00	0.00	1,300,000.00	200,000.00	0.00	0.00	0.00	0.00	0.00 %
045	**Construccion de areas de recreacion en playas, Constelation Bight a Watering Place**	**1,000,000.00**	**0.00**	**0.00**	**0.00**	**1,000,000.00**	**0.00**	**0.00**	**0.00**	**0.00**	**0.00**	**NeuN**
13 01 001 000 002 47210 15-013-01 20 7	Construccion de areas de recreacion en playas	1,000,000.00	0.00	0.00	0.00	1,000,000.00	0.00	0.00	0.00	0.00	0.00	NA
046	**Construccion de areas de recreacion en playas, Sandy Bay**	**460,000.00**	**0.00**	**0.00**	**40,000.00**	**500,000.00**	**0.00**	**0.00**	**0.00**	**0.00**	**0.00**	**NeuN**
13 01 001 000 003 47210 15-013-01 20 7	Construccion de areas de recreacion en playas	460,000.00	0.00	0.00	40,000.00	500,000.00	0.00	0.00	0.00	0.00	0.00	NA
048	**Pavimentacion de Tramo de Calle Arobia, Monte Placentero, French Harbour**	**1,580,000.00**	**-1,000,000.00**	**0.00**	**0.00**	**580,000.00**	**0.00**	**0.00**	**0.00**	**0.00**	**0.00**	**NeuN**
14 00 001 000 001 47210 15-013-01 20 3	Pavimentacion de Calles en el Municipio	1,580,000.00	-1,000,000.00	0.00	0.00	580,000.00	0.00	0.00	0.00	0.00	0.00	NA
050	**Pavimentacion de Calle de Brick bay a Marbella**	**7,500,000.00**	**0.00**	**0.00**	**2,457,668.08**	**9,957,668.08**	**0.00**	**0.00**	**0.00**	**0.00**	**0.00**	**NeuN**
14 00 001 000 002 47210 11-001-01 20 3	Pavimentacion de Calles en el Municipio	0.00	0.00	0.00	2,457,668.08	2,457,668.08	0.00	0.00	0.00	0.00	0.00	NA
14 00 001 000 002 47210 15-013-01 20 3	Pavimentacion de Calles en el Municipio	7,500,000.00	0.00	0.00	0.00	7,500,000.00	0.00	0.00	0.00	0.00	0.00	NA
051	**Pavimentacion de calle Spring garden 2**	**1,000,000.00**	**0.00**	**0.00**	**0.00**	**1,000,000.00**	**0.00**	**0.00**	**0.00**	**0.00**	**0.00**	**NeuN**
14 00 001 000 003 47210 15-013-01 20 3	Pavimentacion de Calles en el Municipio	1,000,000.00	0.00	0.00	0.00	1,000,000.00	0.00	0.00	0.00	0.00	0.00	NA

Activar Windows
Ve a Configuración para activar

Sistema de Administración Municipal Integrado

ROATÁN, ISLAS DE LA BAHÍA
EJERCICIO: 2018
USUARIO: LUCIA.SAUCEDA

Ejecución de Proyectos

Periodo del: 01/01/2018 al 31/12/2018
Moneda Lempiras (L)

Emisión: 11/07/2019
Hora : 10:59 a.m.
Pagina: 1 de 8

Honduras, C.A.

BIPM		EN EL EJERCICIO Asignado	Disminución	Ampliación	Transferencia Positiva	Transferencia Negativa	Vigente	EN EL PERIODO Devengado	Pagado	ACUMULADO		
000	SIN PROYECTO	**9,632,229.84**	**0.00**	**18,000,000.00**	**19,000,000.00**	**37,000,000.00**	**9,632,229.84**	**3,841,963.80**	**3,841,963.80**	**0.00**	**0.00**	**39.89 %**
11 06 001 000 001 47110 11-001-01 20 5	Construccion de sistema de energia limpia renovable	551,655.24	0.00	0.00	0.00	551,655.24	0.00	0.00	0.00	0.00	0.00	NA
11 06 001 000 001 47110 15-013-01 20 5	Construccion de sistema de energia limpia renovable	4,448,344.76	0.00	0.00	0.00	4,448,344.76	0.00	0.00	0.00	0.00	0.00	NA
14 00 010 000 001 47210 15-013-01 20 3	Transferencia para Inversion Real	0.00	0.00	18,000,000.00	19,000,000.00	32,000,000.00	5,000,000.00	0.00	0.00	0.00	0.00	0.00 %
14 00 006 001 000 23400 15-013-01 20 3	Cuentas por Pagar 2017 de Mantenimientos varios en el Municipio	4,632,229.84	0.00	0.00	0.00	0.00	4,632,229.84	3,841,963.80	3,841,963.80	0.00	0.00	82.94 %
004	Construcción de aulas en Escuela Arabia Welcome, Monte Placentero, French Harbour	**400,000.00**	**0.00**	**0.00**	**0.00**	**400,000.00**	**0.00**	**0.00**	**0.00**	**0.00**	**0.00**	**NeuN**
11 01 002 000 001 47110 15-013-01 20 7	Construccion de aulas en instituciones educativas del municipio	400,000.00	0.00	0.00	0.00	400,000.00	0.00	0.00	0.00	0.00	0.00	NA
005	Construcciónde la segunda planta de 2 Aulas de la escuela de Brick Bay	**700,000.00**	**0.00**	**0.00**	**0.00**	**700,000.00**	**0.00**	**0.00**	**0.00**	**0.00**	**0.00**	**NeuN**
11 01 002 000 002 47110 15-013-01 20 7	Construccion de aulas en instituciones educativas del municipio	700,000.00	0.00	0.00	0.00	700,000.00	0.00	0.00	0.00	0.00	0.00	NA
006	Construcción de 2 aulas de escuela de Policarpo Bonilla, Corozal	**800,000.00**	**0.00**	**0.00**	**0.00**	**800,000.00**	**0.00**	**0.00**	**0.00**	**0.00**	**0.00**	**NeuN**
11 01 002 000 003 47110 15-013-01 20 7	Construccion de aulas en instituciones educativas del municipio	800,000.00	0.00	0.00	0.00	800,000.00	0.00	0.00	0.00	0.00	0.00	NA
012	Mantenimiento de la Planta Desanilizadora de Agua Potable del Municipio	**10,000,000.00**	**-8,000,000.00**	**0.00**	**0.00**	**0.00**	**2,000,000.00**	**1,322,593.69**	**1,322,593.69**	**0.00**	**0.00**	**66.13 %**
11 05 001 001 000 23400 11-001-01 20 5	Mantenimiento de la Planta Desalinizadora de Agua Potable del Municipio	735,540.32	0.00	0.00	0.00	0.00	735,540.32	94,097.20	94,097.20	0.00	0.00	12.79 %
11 05 001 001 000 23400 15-013-01 20 5	Mantenimiento de la Planta Desalinizadora de Agua Potable del Municipio	9,264,459.68	-8,000,000.00	0.00	0.00	0.00	1,264,459.68	1,228,496.49	1,228,496.49	0.00	0.00	97.16 %
015	Mejoramiento de Pozo de Agua del Instituto Santos Guardiola	**100,000.00**	**0.00**	**0.00**	**0.00**	**100,000.00**	**0.00**	**0.00**	**0.00**	**0.00**	**0.00**	**NeuN**
11 05 004 000 001 47110 15-013-01 20 5	Mejoramiento de Pozo de Agua del Instituto Santos Guardiola	100,000.00	0.00	0.00	0.00	100,000.00	0.00	0.00	0.00	0.00	0.00	NA
016	Energia limpia Renovable, Roatan	**0.00**	**-1,418,947.98**	**0.00**	**1,970,603.22**	**0.00**	**551,655.24**	**0.00**	**0.00**	**0.00**	**0.00**	**0.00 %**
11 06 001 000 002 47110 11-001-01 20 5	Construccion de sistema de energia limpia renovable	0.00	0.00	0.00	551,655.24	0.00	551,655.24	0.00	0.00	0.00	0.00	0.00 %
11 06 001 000 002 47110 15-013-01 20 5	Construccion de sistema de energia limpia renovable	0.00	-1,418,947.98	0.00	1,418,947.98	0.00	0.00	0.00	0.00	0.00	0.00	NA
017	Reparacion de techos de viviendas de varias para la aldea El Suampo, Ticket, Mann Trap, Francourt Flat Coxen Hole Roatan	**350,000.00**	**0.00**	**0.00**	**0.00**	**166,666.67**	**183,333.33**	**183,333.33**	**183,333.33**	**0.00**	**0.00**	**100.00 %**
11 07 001 001 000 23400 15-013-01 20 5	Mejoras de Viviendas a Nivel Municipal	350,000.00	0.00	0.00	0.00	166,666.67	183,333.33	183,333.33	183,333.33	0.00	0.00	100.00 %
018	Reparacion de techos de viviendas de varias para la aldeas Watering place, Gravel Bay, Pensacola, Flowers Bay de Flowers Bay	**350,000.00**	**0.00**	**0.00**	**0.00**	**166,666.67**	**183,333.33**	**181,760.48**	**181,760.48**	**0.00**	**0.00**	**99.14 %**
11 07 001 002 000 23400 15-013-01 20 5	Mejoras de Viviendas a Nivel Municipal	350,000.00	0.00	0.00	0.00	166,666.67	183,333.33	181,760.48	181,760.48	0.00	0.00	99.14 %
019	Reparacion de techos de viviendas de varias para la aldeas Balfate, Bella Vista, Policarpo, Montefresco y sector playa de Sandy Bay	**350,000.00**	**0.00**	**0.00**	**0.00**	**166,666.66**	**183,333.34**	**134,000.00**	**134,000.00**	**0.00**	**0.00**	**73.09 %**
11 07 001 003 000 23400 15-013-01 20 5	Mejoras de Viviendas a Nivel Municipal	350,000.00	0.00	0.00	0.00	166,666.66	183,333.34	134,000.00	134,000.00	0.00	0.00	73.09 %
020	Reparacion de techos de viviendas de varias para la aldeas La Punta, La Loma, Los Fuertes, Monte Carmelo de French Harbour	**790,000.00**	**0.00**	**0.00**	**0.00**	**0.00**	**790,000.00**	**356,563.18**	**356,563.18**	**0.00**	**0.00**	**45.13 %**
11 07 001 004 000 23400 15-013-01 20 5	Mejoras de Viviendas a Nivel Municipal	350,000.00	0.00	0.00	0.00	0.00	350,000.00	284,333.34	284,333.34	0.00	0.00	81.24 %
11 07 001 005 000 23400 11-001-01 20 5	Mejoras de Viviendas a Nivel Municipal	367,770.16	0.00	0.00	0.00	0.00	367,770.16	0.00	0.00	0.00	0.00	0.00 %
11 07 001 005 000 23400 15-013-01 20 5	Mejoras de Viviendas a Nivel Municipal	72,229.84	0.00	0.00	0.00	0.00	72,229.84	72,229.84	72,229.84	0.00	0.00	100.00 %

Sistema de Administración Municipal Integrado

ROATÁN, ISLAS DE LA BAHÍA
EJERCICIO: 2018
USUARIO: LUCIA.SAUCEDA

Ejecución de Proyectos

Periodo del: 01/01/2018 al 31/12/2018
Moneda Lempiras (L)

Emisión: 11/07/2019
Hora : 11:00 a.m.
Pagina: 3 de 8

Honduras, C.A.

BIPM		EN EL EJERCICIO Asignado	Disminucion	Ampliación	Transferencia Positiva	Transferencia Negativa	Vigente	EN EL PERIODO Devengado	Pagado	ACUMULADO		
054	Pavimentacion Tramo de Calle #3 la bahia (Tequila-Juan Carlos), Monte Placentero, French Harbour	**500,000.00**	**0.00**	**0.00**	**0.00**	**500,000.00**	**0.00**	**0.00**	**0.00**	**0.00**	**0.00**	**NeuN**
14 00 001 000 005 47210 15-013-01 20 3	Pavimentacion de Calles en el Municipio	500,000.00	0.00	0.00	0.00	500,000.00	0.00	0.00	0.00	0.00	0.00	NA
056	Pavimentacion de Calle de Caco - Torres (Los Fuertes)	**1,000,000.00**	**0.00**	**0.00**	**0.00**	**1,000,000.00**	**0.00**	**0.00**	**0.00**	**0.00**	**0.00**	**NeuN**
14 00 001 000 007 47210 15-013-01 20 3	Pavimentacion de Calles en el Municipio	1,000,000.00	0.00	0.00	0.00	1,000,000.00	0.00	0.00	0.00	0.00	0.00	NA
058	Pavimentacion Calle Bloque #2, Monte Carmelo Calle de Neptalli	**1,200,000.00**	**-1,000,000.00**	**0.00**	**0.00**	**200,000.00**	**0.00**	**0.00**	**0.00**	**0.00**	**0.00**	**NeuN**
14 00 001 000 008 47210 15-013-01 20 3	Pavimentacion de Calles en el Municipio	1,200,000.00	-1,000,000.00	0.00	0.00	200,000.00	0.00	0.00	0.00	0.00	0.00	NA
059	Pavimentacion Calle Bloque #3, Monte Placentero, French Harbour	**1,200,000.00**	**-1,000,000.00**	**0.00**	**0.00**	**200,000.00**	**0.00**	**0.00**	**0.00**	**0.00**	**0.00**	**NeuN**
14 00 001 000 009 47210 15-013-01 20 3	Pavimentacion de Calles en el Municipio	1,200,000.00	-1,000,000.00	0.00	0.00	200,000.00	0.00	0.00	0.00	0.00	0.00	NA
060	Pavimentación de Colonia Bodden, Pensacola Flowers Bay	**1,000,000.00**	**0.00**	**0.00**	**0.00**	**1,000,000.00**	**0.00**	**0.00**	**0.00**	**0.00**	**0.00**	**NeuN**
14 00 001 000 010 47210 15-013-01 20 3	Pavimentacion de Calles en el Municipio	1,000,000.00	0.00	0.00	0.00	1,000,000.00	0.00	0.00	0.00	0.00	0.00	NA
061	Pavimentacion Calle Lost Paradise, West End	**1,314,417.02**	**0.00**	**0.00**	**0.00**	**1,314,417.02**	**0.00**	**0.00**	**0.00**	**0.00**	**0.00**	**NeuN**
14 00 001 000 011 47210 11-001-01 20 3	Pavimentacion de Calles en el Municipio	614,417.02	0.00	0.00	0.00	614,417.02	0.00	0.00	0.00	0.00	0.00	NA
14 00 001 000 011 47210 15-013-01 20 3	Pavimentacion de Calles en el Municipio	700,000.00	0.00	0.00	0.00	700,000.00	0.00	0.00	0.00	0.00	0.00	NA
065	Pavimentacion de Calle Sandy bay, Bella Vista	**1,913,425.92**	**-1,000,000.00**	**0.00**	**0.00**	**913,425.92**	**0.00**	**0.00**	**0.00**	**0.00**	**0.00**	**NeuN**
14 00 001 000 012 47210 15-013-01 20 3	Pavimentacion de Calles en el Municipio	1,299,008.90	-1,000,000.00	0.00	0.00	299,008.90	0.00	0.00	0.00	0.00	0.00	NA
14 00 001 000 012 47210 11-001-01 20 3	Pavimentacion de Calles en el Municipio	614,417.02	0.00	0.00	0.00	614,417.02	0.00	0.00	0.00	0.00	0.00	NA
068	Pavimentacion Col. Las Brisas, Flowers Bay	**1,000,000.00**	**0.00**	**0.00**	**0.00**	**1,000,000.00**	**0.00**	**0.00**	**0.00**	**0.00**	**0.00**	**NeuN**
14 00 001 000 014 47210 15-013-01 20 3	Pavimentacion de Calles en el Municipio	1,000,000.00	0.00	0.00	0.00	1,000,000.00	0.00	0.00	0.00	0.00	0.00	NA
069	Pavimentacion de concreto hidraulico y sistema de drenaje, 170 m ancho=6.00 m Calle de Pollo Rey Colonia Paraiso Los Fuertes	**2,900,000.00**	**-1,285,582.98**	**0.00**	**0.00**	**1,614,417.02**	**0.00**	**0.00**	**0.00**	**0.00**	**0.00**	**NeuN**
14 00 001 000 015 47210 15-013-01 20 3	Pavimentacion de Calles en el Municipio	2,285,582.98	-1,285,582.98	0.00	0.00	1,000,000.00	0.00	0.00	0.00	0.00	0.00	NA
14 00 001 000 015 47210 11-001-01 20 3	Pavimentacion de Calles en el Municipio	614,417.02	0.00	0.00	0.00	614,417.02	0.00	0.00	0.00	0.00	0.00	NA
070	Pavimentacion de concreto hidraulico y sistema de drenaje, 150 m ancho=6.00 m Calle Principal Los Maestros	**1,000,000.00**	**0.00**	**0.00**	**0.00**	**1,000,000.00**	**0.00**	**0.00**	**0.00**	**0.00**	**0.00**	**NeuN**
14 00 001 000 016 47210 15-013-01 20 3	Pavimentacion de Calles en el Municipio	1,000,000.00	0.00	0.00	0.00	1,000,000.00	0.00	0.00	0.00	0.00	0.00	NA
072	Pavimentacion de concreto hidraulico y sistema de drenaje de 200 m, ancho 5.5 mCalle de Franco Flat, , Francourt Flat Disco Pacheco hasta Casa de Alirio	**1,600,000.00**	**-1,000,000.00**	**0.00**	**0.00**	**600,000.00**	**0.00**	**0.00**	**0.00**	**0.00**	**0.00**	**NeuN**
14 00 001 000 013 47210 15-013-01 20 3	Pavimentacion de Calles en el Municipio	1,600,000.00	-1,000,000.00	0.00	0.00	600,000.00	0.00	0.00	0.00	0.00	0.00	NA
073	Pavimentacion de concreto hidraulico y sistema de drenaje, 245 m ancho=6.00 m Calle Principal Santa Maria	**2,000,000.00**	**-1,000,000.00**	**0.00**	**0.00**	**1,000,000.00**	**0.00**	**0.00**	**0.00**	**0.00**	**0.00**	**NeuN**
14 00 001 000 018 47210 15-013-01 20 3	Pavimentacion de Calles en el Municipio	2,000,000.00	-1,000,000.00	0.00	0.00	1,000,000.00	0.00	0.00	0.00	0.00	0.00	NA
074	Pavimentacion Calle Bahia hasta Reco, Los Fuertes	**2,000,000.00**	**-1,000,000.00**	**0.00**	**0.00**	**1,000,000.00**	**0.00**	**0.00**	**0.00**	**0.00**	**0.00**	**NeuN**
14 00 001 000 004 47210 15-013-01 20 3	Pavimentacion de Calles en el Municipio	2,000,000.00	-1,000,000.00	0.00	0.00	1,000,000.00	0.00	0.00	0.00	0.00	0.00	NA
075	Demolicion de calle triangulo a pacheco Francourt Flat	**2,000,000.00**	**-1,000,000.00**	**0.00**	**0.00**	**1,000,000.00**	**0.00**	**0.00**	**0.00**	**0.00**	**0.00**	**NeuN**
14 00 001 000 017 47210 15-013-01 20 3	Pavimentacion de Calles en el Municipio	2,000,000.00	-1,000,000.00	0.00	0.00	1,000,000.00	0.00	0.00	0.00	0.00	0.00	NA

Activar Windows
Ve a Configuración para activa

Ejecución de Proyectos

Periodo del: 01/01/2018 al 31/12/2018
Moneda Lempiras (L)

Emisión: 11/07/2019
Hora : 11:00 a.m.
Pagina: 4 de 8

Ionduras, C.A.

BIPM		EN EL EJERCICIO Asignado	Disminución	Ampliación	Transferencia Positiva	Transferencia Negativa	Vigente	EN EL PERIODO Devengado	Pagado	ACUMULADO		
181	Construcción de Caja Puente Triangulo, Francourt Flat	**1,000,000.00**	**0.00**	**0.00**	**0.00**	**1,000,000.00**	**0.00**	**0.00**	**0.00**	**0.00**	**0.00**	**NeuN**
00 002 000 001 47210 15-013-01 20 3	Construccion de Caja Puente en el Municipio	1,000,000.00	0.00	0.00	0.00	1,000,000.00	0.00	0.00	0.00	0.00	0.00	NA
184	Construcción de 2 Cajas Puentes en, Red Hill, La Cueva	**500,000.00**	**0.00**	**0.00**	**0.00**	**300,000.00**	**200,000.00**	**0.00**	**0.00**	**0.00**	**0.00**	**0.00 %**
00 002 000 003 47210 15-013-01 20 3	Construccion de Caja Puente en el Municipio	500,000.00	0.00	0.00	0.00	300,000.00	200,000.00	0.00	0.00	0.00	0.00	0.00 %
186	Construcción de Trampas de basura en la quebrada de Monte Carmelo a La Bahia	**250,000.00**	**0.00**	**0.00**	**0.00**	**250,000.00**	**0.00**	**0.00**	**0.00**	**0.00**	**0.00**	**NeuN**
00 003 000 001 47210 15-013-01 20 3	Construccion de Trampas de basura en la quebrada de Monte Carmelo a La Bahia	250,000.00	0.00	0.00	0.00	250,000.00	0.00	0.00	0.00	0.00	0.00	NA
191	Cancha Polideportiva Santa Maria Brick Bay	**1,000,000.00**	**0.00**	**0.00**	**0.00**	**1,000,000.00**	**0.00**	**0.00**	**0.00**	**0.00**	**0.00**	**NeuN**
03 005 000 003 47210 15-013-01 20 8	Construccion de Cancha polideportivo a Nivel Municipal	1,000,000.00	0.00	0.00	0.00	1,000,000.00	0.00	0.00	0.00	0.00	0.00	NA
193	Mantenimiento de Calles en el Municipio de Coxen Hole Roatan	**5,000,000.00**	**0.00**	**0.00**	**0.00**	**0.00**	**5,000,000.00**	**4,997,621.78**	**4,997,621.78**	**0.00**	**0.00**	**99.95 %**
00 005 001 000 23400 15-013-01 20 3	Mantenimiento de Calles en el Municipio	5,000,000.00	0.00	0.00	0.00	0.00	5,000,000.00	4,997,621.78	4,997,621.78	0.00	0.00	99.95 %
195	Canal Televisivo Municipal	**2,093,121.39**	**-2,093,121.39**	**0.00**	**0.00**	**0.00**	**0.00**	**0.00**	**0.00**	**0.00**	**0.00**	**NeuN**
02 001 001 000 23400 15-013-01 20 8	Canal Televisivo Municipal	2,093,121.39	-2,093,121.39	0.00	0.00	0.00	0.00	0.00	0.00	0.00	0.00	NA
.00	Mantenimiento de Edificios Municipales	**1,000,000.00**	**0.00**	**0.00**	**0.00**	**500,000.00**	**500,000.00**	**454,786.28**	**454,786.28**	**0.00**	**0.00**	**90.96 %**
04 004 001 000 23400 15-013-01 20 8	Mantenimiento de Edificio Municipal, Coxen Hole	1,000,000.00	0.00	0.00	0.00	500,000.00	500,000.00	454,786.28	454,786.28	0.00	0.00	90.96 %
.29	Construción del Hospital de Roatán	**6,000,000.00**	**-1,000,000.00**	**0.00**	**0.00**	**5,000,000.00**	**0.00**	**0.00**	**0.00**	**0.00**	**0.00**	**NeuN**
02 003 000 001 47110 15-013-01 20 6	Construccion del Hospital de Roatan	6,000,000.00	-1,000,000.00	0.00	0.00	5,000,000.00	0.00	0.00	0.00	0.00	0.00	NA
.30	Perforación de Pozos en Monte Placentero	**600,000.00**	**0.00**	**0.00**	**0.00**	**600,000.00**	**0.00**	**0.00**	**0.00**	**0.00**	**0.00**	**NeuN**
05 002 000 001 47110 15-013-01 20 5	Perforacion del Pozos en el Municipio.	600,000.00	0.00	0.00	0.00	600,000.00	0.00	0.00	0.00	0.00	0.00	NA
.32	Mantenimiento de Biblioteca municpal de French Harbour	**300,000.00**	**0.00**	**0.00**	**0.00**	**0.00**	**300,000.00**	**22,213.88**	**22,213.88**	**0.00**	**0.00**	**7.40 %**
03 001 001 000 23400 15-013-01 20 8	Mantenimiento y mejoramiento de Biblioteca municpal de French Harbour	300,000.00	0.00	0.00	0.00	0.00	300,000.00	22,213.88	22,213.88	0.00	0.00	7.40 %
.34	Construcción de la 2da Etapa del Estadio Julio Galindo Coxen hole	**2,500,000.00**	**-1,500,000.00**	**0.00**	**0.00**	**1,000,000.00**	**0.00**	**0.00**	**0.00**	**0.00**	**0.00**	**NeuN**
03 006 000 001 47210 15-013-01 20 8	Construccion de la 2da Etapa del Estadio Julio Galindo Coxen hole	2,500,000.00	-1,500,000.00	0.00	0.00	1,000,000.00	0.00	0.00	0.00	0.00	0.00	NA
.35	Iluminacion y Cerca de cancha Sandy Bay	**300,000.00**	**0.00**	**0.00**	**0.00**	**300,000.00**	**0.00**	**0.00**	**0.00**	**0.00**	**0.00**	**NeuN**
03 008 000 001 47210 15-013-01 20 8	Iluminacion y Cerca de cancha Sandy Bay	300,000.00	0.00	0.00	0.00	300,000.00	0.00	0.00	0.00	0.00	0.00	NA
.36	Construccion de Techo Estadio de Corozal	**700,000.00**	**0.00**	**0.00**	**0.00**	**700,000.00**	**0.00**	**0.00**	**0.00**	**0.00**	**0.00**	**NeuN**
03 009 000 001 47210 15-013-01 20 8	Construccion de Techo Estadio de Corozal	700,000.00	0.00	0.00	0.00	700,000.00	0.00	0.00	0.00	0.00	0.00	NA
.38	Señalizacion Horizontal y Vertical de Calle de 4 comunidades Coxen hole, Flowers Bay, y West Bay	**3,000,000.00**	**-1,000,000.00**	**0.00**	**0.00**	**1,900,000.00**	**100,000.00**	**3,600.00**	**3,600.00**	**0.00**	**0.00**	**3.60 %**
04 001 000 001 47210 15-013-01 20 3	Se?alizacion de Calles en el Municipio	3,000,000.00	-1,000,000.00	0.00	0.00	1,900,000.00	100,000.00	3,600.00	3,600.00	0.00	0.00	3.60 %
.39	Construcción de Cerco de Cementerios	**2,000,000.00**	**-1,000,000.00**	**0.00**	**0.00**	**1,000,000.00**	**0.00**	**0.00**	**0.00**	**0.00**	**0.00**	**NeuN**
04 002 000 001 47210 15-013-01 20 3	Construccion de Cerco de Cementerios con Murales	2,000,000.00	-1,000,000.00	0.00	0.00	1,000,000.00	0.00	0.00	0.00	0.00	0.00	NA
.42	Pavimentación de Calle de la Posta, West	**1,314,417.02**	**0.00**	**0.00**	**0.00**	**1,314,417.02**	**0.00**	**0.00**	**0.00**	**0.00**	**0.00**	**NeuN**
00 001 000 006 47210 15-013-01 20 3	Pavimentacion de Calles en el Municipio	700,000.00	0.00	0.00	0.00	700,000.00	0.00	0.00	0.00	0.00	0.00	NA
00 001 000 006 47210 11-001-01 20 3	Pavimentacion de Calles en el Municipio	614,417.02	0.00	0.00	0.00	614,417.02	0.00	0.00	0.00	0.00	0.00	NA
.43	Pamentacion de calle en Colonia la Rampla- Monte Carmelo	**800,000.00**	**0.00**	**0.00**	**0.00**	**800,000.00**	**0.00**	**0.00**	**0.00**	**0.00**	**0.00**	**NeuN**

ROATÁN, ISLAS DE LA BAHÍA
EJERCICIO: 2018
USUARIO: LUCIA.SAUCEDA

Ejecución de Proyectos

Periodo del: 01/01/2018 al 31/12/2018
Moneda Lempiras (L)

Honduras, C.A.

Emisión: 11/07/2019
Hora : 11:00 a.m.

BIPM		EN EL EJERCICIO Asignado	Disminucion	Ampliación	Transferencia Positiva	Transferencia Negativa	Vigente	EN EL PERIODO Devengado	Pagado	ACUMULADO		
14 00 001 000 020 47210 15-013-01 20 3	Pavimentacion de Calles en el Municipio	800,000.00	0.00	0.00	0.00	800,000.00	0.00	0.00	0.00	0.00	0.00	NA
144	Pavimentacion de calle comunidad Wild Cane	**800,000.00**	**0.00**	**0.00**	**0.00**	**800,000.00**	**0.00**	**0.00**	**0.00**	**0.00**	**0.00**	**NeuN**
14 00 001 000 021 47210 15-013-01 20 3	Pavimentacion de Calles en el Municipio	800,000.00	0.00	0.00	0.00	800,000.00	0.00	0.00	0.00	0.00	0.00	NA
145	Pavimentacion en Loma Linda tramo Iglesia Elim a Familia Escobar	**1,500,000.00**	**-1,000,000.00**	**0.00**	**0.00**	**500,000.00**	**0.00**	**0.00**	**0.00**	**0.00**	**0.00**	**NeuN**
14 00 001 000 022 47210 15-013-01 20 3	Pavimentacion de Calles en el Municipio	1,500,000.00	-1,000,000.00	0.00	0.00	500,000.00	0.00	0.00	0.00	0.00	0.00	NA
148	Pavimentacion de calle en comunidad Watering Place	**1,000,000.00**	**-1,000,000.00**	**0.00**	**1,000,000.00**	**1,000,000.00**	**0.00**	**0.00**	**0.00**	**0.00**	**0.00**	**NeuN**
14 00 001 000 025 11100 15-013-01 20 3	Pavimentacion de Calles en el Municipio	1,000,000.00	0.00	0.00	0.00	1,000,000.00	0.00	0.00	0.00	0.00	0.00	NA
14 00 001 000 025 47210 15-013-01 20 3	Pavimentacion de Calles en el Municipio	0.00	-1,000,000.00	0.00	1,000,000.00	0.00	0.00	0.00	0.00	0.00	0.00	NA
149	Construcción de Caja Puente Spring Garden	**1,000,000.00**	**0.00**	**0.00**	**0.00**	**800,000.00**	**200,000.00**	**189,573.46**	**189,573.46**	**0.00**	**0.00**	**94.79 %**
14 00 002 000 002 47210 15-013-01 20 3	Construccion de Caja Puente en el Municipio	1,000,000.00	0.00	0.00	0.00	800,000.00	200,000.00	189,573.46	189,573.46	0.00	0.00	94.79 %
152	Construccion de muelle y postas policiales en West Bay	**1,200,000.00**	**0.00**	**0.00**	**0.00**	**1,200,000.00**	**0.00**	**0.00**	**0.00**	**0.00**	**0.00**	**NeuN**
12 01 001 000 001 47110 15-013-01 20 2	Construccion de postas policiales en el Municipio	1,200,000.00	0.00	0.00	0.00	1,200,000.00	0.00	0.00	0.00	0.00	0.00	NA
153	Mejoramiento de Sistemas de Aguas Potable en Coxen Hole	**2,500,000.00**	**0.00**	**0.00**	**500,000.00**	**1,000,000.00**	**2,000,000.00**	**1,894,413.95**	**1,894,413.95**	**0.00**	**0.00**	**94.72 %**
11 05 003 000 001 47110 15-013-01 20 5	Mejoramiento de Sistemas de Agua Potable en Coxen Hole	2,500,000.00	0.00	0.00	0.00	1,000,000.00	1,500,000.00	1,394,413.95	1,394,413.95	0.00	0.00	92.96 %
11 05 003 000 001 47110 11-001-01 20 5	Mejoramiento de Sistemas de Agua Potable en Coxen Hole	0.00	0.00	0.00	500,000.00	0.00	500,000.00	500,000.00	500,000.00	0.00	0.00	100.00 %
157	Construcción de Clínica de 1,800 ft2 en campo de Flowers Bay	**1,500,000.00**	**0.00**	**0.00**	**0.00**	**1,500,000.00**	**0.00**	**0.00**	**0.00**	**0.00**	**0.00**	**NeuN**
11 02 001 000 001 47110 15-013-01 20 6	Construccion de Clinica de 1,800 ft2 en campo de Flowers Bay	1,500,000.00	0.00	0.00	0.00	1,500,000.00	0.00	0.00	0.00	0.00	0.00	NA
158	Construcción de baños en el gimnasio del instituto santos Guardiola	**1,000,000.00**	**0.00**	**0.00**	**0.00**	**1,000,000.00**	**0.00**	**0.00**	**0.00**	**0.00**	**0.00**	**NeuN**
11 01 001 000 001 47110 15-013-01 20 7	Construccion de ba?os en el gimnasio del instituto santos guardiola	1,000,000.00	0.00	0.00	0.00	1,000,000.00	0.00	0.00	0.00	0.00	0.00	NA
159	Mejoramiento de Calle de Acceso al Nuevo Hospital de Roatan	**2,000,000.00**	**-2,000,000.00**	**0.00**	**0.00**	**0.00**	**0.00**	**0.00**	**0.00**	**0.00**	**0.00**	**NeuN**
11 02 002 001 000 23400 15-013-01 20 6	Mejoramiento de Calle de Acceso al Nuevo Hospital de Roatan	2,000,000.00	-2,000,000.00	0.00	0.00	0.00	0.00	0.00	0.00	0.00	0.00	NA
160	Construcción de la oficina de dirección del instituto santos Guardiola	**250,000.00**	**0.00**	**0.00**	**0.00**	**250,000.00**	**0.00**	**0.00**	**0.00**	**0.00**	**0.00**	**NeuN**
11 01 002 000 004 47110 15-013-01 20 7	Construccion de aulas en instituciones educativas del municipio	250,000.00	0.00	0.00	0.00	250,000.00	0.00	0.00	0.00	0.00	0.00	NA
161	Techado en la escuela Arobia Welcome,Monte Placentero	**1,000,000.00**	**0.00**	**0.00**	**0.00**	**1,000,000.00**	**0.00**	**0.00**	**0.00**	**0.00**	**0.00**	**NeuN**
11 01 003 000 001 47110 11-001-01 20 7	Techado en la escuela Arobia Welcome,Monte Placentero	263,170.98	0.00	0.00	0.00	263,170.98	0.00	0.00	0.00	0.00	0.00	NA
11 01 003 000 001 47110 15-013-01 20 7	Techado en la escuela Arobia Welcome,Monte Placentero	736,829.02	0.00	0.00	0.00	736,829.02	0.00	0.00	0.00	0.00	0.00	NA
162	Construcción de 2da. Planta en Centro de Salud, en Monte Placentero	**2,000,000.00**	**-1,000,000.00**	**0.00**	**0.00**	**1,000,000.00**	**0.00**	**0.00**	**0.00**	**0.00**	**0.00**	**NeuN**
11 02 004 000 001 47110 15-013-01 20 6	Construccion de 2da. Planta en Centro de Salud, en Monte Placentero	2,000,000.00	-1,000,000.00	0.00	0.00	1,000,000.00	0.00	0.00	0.00	0.00	0.00	NA
163	Mejoramiento al Relleno Sanitario Municipal de Roatan	**2,000,000.00**	**0.00**	**0.00**	**0.00**	**2,000,000.00**	**0.00**	**0.00**	**0.00**	**0.00**	**0.00**	**NeuN**
11 02 005 001 000 23400 15-013-01 20 8	Cierre del Relleno Sanitario Municipal de Roatan	2,000,000.00	0.00	0.00	0.00	2,000,000.00	0.00	0.00	0.00	0.00	0.00	NA
164	Perforación de Pozo en Santa Maria	**400,000.00**	**0.00**	**0.00**	**0.00**	**400,000.00**	**0.00**	**0.00**	**0.00**	**0.00**	**0.00**	**NeuN**
11 05 002 000 003 47110 15-013-01 20 5	Perforacion del Pozos en el Municipio.	400,000.00	0.00	0.00	0.00	400,000.00	0.00	0.00	0.00	0.00	0.00	NA

Activar Windows
Ve a Configuración para activa

Sistema de Administración Municipal Integrado

ROATÁN, ISLAS DE LA BAHÍA
EJERCICIO: 2018
USUARIO: LUCIA.SAUCEDA

Ejecución de Proyectos

Periodo del: 01/01/2018 al 31/12/2018
Moneda Lempiras (L)

Emisión: 11/07/2019
Hora : 11:00 a.m.
Pagina: 6 de 8

Honduras, C.A.

BIPM		EN EL EJERCICIO Asignado	Disminución	Ampliación	Transferencia Positiva	Transferencia Negativa	Vigente	EN EL PERIODO Devengado	Pagado	ACUMULADO		
165	Perforación de Pozo en Coxen Hole	500,000.00	0.00	0.00	0.00	500,000.00	0.00	0.00	0.00	0.00	0.00	NeuN
11 05 002 000 002 47100 15-013-01 20 5	Perforacion del Pozos en el Municipio.	500,000.00	0.00	0.00	0.00	500,000.00	0.00	0.00	0.00	0.00	0.00	NA
166	Perforacion de Pozo y Construccion de Tanque en Col. Brisas del Valle	1,000,000.00	0.00	0.00	0.00	1,000,000.00	0.00	0.00	0.00	0.00	0.00	NeuN
11 05 005 000 001 47100 15-013-01 20 5	Perforacion de Pozo y Construccion de Tanque en Col. Brisas del Valle	1,000,000.00	0.00	0.00	0.00	1,000,000.00	0.00	0.00	0.00	0.00	0.00	NA
170	Reparacion/Construccion de viviendas para personas con necesidades especiales, French Harbour, Balfate, Brass Hill	350,000.00	0.00	0.00	0.00	350,000.00	0.00	0.00	0.00	0.00	0.00	NeuN
11 07 001 009 000 23400 15-013-01 20 5	Mejoras de Viviendas a Nivel Municipal	350,000.00	0.00	0.00	0.00	350,000.00	0.00	0.00	0.00	0.00	0.00	NA
171	Construccion de Soluciones Individuales para el tratamiento de Aguas Negras en Hotes Perrow	500,000.00	0.00	0.00	0.00	500,000.00	0.00	0.00	0.00	0.00	0.00	NeuN
11 07 002 001 000 23400 15-013-01 20 5	Construccion de Soluciones Individuales para el tratamiento de Aguas Negras en Hotes Perrow	500,000.00	0.00	0.00	0.00	500,000.00	0.00	0.00	0.00	0.00	0.00	NA
172	Construcción de Cancha polideportiva, Coxen Hole	620,000.00	0.00	0.00	0.00	620,000.00	0.00	0.00	0.00	0.00	0.00	NeuN
12 03 005 000 001 47210 15-013-01 20 8	Construccion de Cancha polideportivo a Nivel Municipal	620,000.00	0.00	0.00	0.00	620,000.00	0.00	0.00	0.00	0.00	0.00	NA
173	Estudio Socioeconomico de Legislacion del Municipio de Roatan	10,000,000.00	-10,000,000.00	0.00	0.00	0.00	0.00	0.00	0.00	0.00	0.00	NeuN
12 04 005 001 000 24200 15-013-01 20 8	Estudio Socioeconomico de Legislacion del Municipio de Roatan	10,000,000.00	-10,000,000.00	0.00	0.00	0.00	0.00	0.00	0.00	0.00	0.00	NA
176	Pavimentacion Calle Comunidad Corozal apartir de la casa de Sr. Lupe hacia adentro	2,800,000.00	-1,000,000.00	0.00	0.00	1,800,000.00	0.00	0.00	0.00	0.00	0.00	NeuN
14 00 001 000 019 47210 15-013-01 20 3	Pavimentacion de Calles en el Municipio	2,000,000.00	-1,000,000.00	0.00	0.00	1,000,000.00	0.00	0.00	0.00	0.00	0.00	NA
14 00 001 000 023 47210 15-013-01 20 3	Pavimentacion de Calles en el Municipio	800,000.00	0.00	0.00	0.00	800,000.00	0.00	0.00	0.00	0.00	0.00	NA
177	Pavimentacion de calle colonia Frente el Instituto Luisa Trungle	800,000.00	0.00	0.00	0.00	800,000.00	0.00	0.00	0.00	0.00	0.00	NeuN
14 00 001 000 024 47210 15-013-01 20 3	Pavimentacion de Calles en el Municipio	800,000.00	0.00	0.00	0.00	800,000.00	0.00	0.00	0.00	0.00	0.00	NA
178	Pavimentacion de Calle Principal de la Comunidad Brass Hill	1,000,000.00	-1,000,000.00	0.00	0.00	0.00	0.00	0.00	0.00	0.00	0.00	NeuN
14 00 001 000 026 47210 15-013-01 20 3	Pavimentacion de Calles en el Municipio	1,000,000.00	-1,000,000.00	0.00	0.00	0.00	0.00	0.00	0.00	0.00	0.00	NA
179	Pavimentacion de Calle Principal de la Comunidad Jones Eight	1,000,000.00	-1,000,000.00	0.00	0.00	0.00	0.00	0.00	0.00	0.00	0.00	NeuN
14 00 001 000 027 47210 15-013-01 20 3	Pavimentacion de Calles en el Municipio	1,000,000.00	-1,000,000.00	0.00	0.00	0.00	0.00	0.00	0.00	0.00	0.00	NA
180	Pavimentacion de Calle Col. Juarez contiguo a la policia	900,000.00	0.00	0.00	0.00	900,000.00	0.00	0.00	0.00	0.00	0.00	NeuN
14 00 001 000 028 47210 15-013-01 20 3	Pavimentacion de Calles en el Municipio	900,000.00	0.00	0.00	0.00	900,000.00	0.00	0.00	0.00	0.00	0.00	NA
181	Pavimentacion de Calle Hotel Monalisa	1,000,000.00	-1,000,000.00	0.00	0.00	0.00	0.00	0.00	0.00	0.00	0.00	NeuN
14 00 001 000 029 47210 15-013-01 20 3	Pavimentacion de Calles en el Municipio	1,000,000.00	-1,000,000.00	0.00	0.00	0.00	0.00	0.00	0.00	0.00	0.00	NA
182	Construcción de 2 Cajas Puentes en Col. Thomson	700,000.00	0.00	0.00	0.00	700,000.00	0.00	0.00	0.00	0.00	0.00	NeuN
14 00 002 000 004 47210 15-013-01 20 3	Construccion de Caja Puente en el Municipio	700,000.00	0.00	0.00	0.00	700,000.00	0.00	0.00	0.00	0.00	0.00	NA
183	Construcción de Caja Puente de Calle Hotel Monalisa	1,000,000.00	0.00	0.00	0.00	1,000,000.00	0.00	0.00	0.00	0.00	0.00	NeuN
14 00 002 000 005 47210 15-013-01 20 3	Construccion de Caja Puente en el Municipio	1,000,000.00	0.00	0.00	0.00	1,000,000.00	0.00	0.00	0.00	0.00	0.00	NA
184	Construccion de Caja Puente en Calle de acceso en el Hospital nuevo de Roatan	2,000,000.00	-1,000,000.00	0.00	0.00	1,000,000.00	0.00	0.00	0.00	0.00	0.00	NeuN
14 00 002 000 006 47210 15-013-01 20 3	Construccion de Caja Puente en el Municipio	2,000,000.00	-1,000,000.00	0.00	0.00	1,000,000.00	0.00	0.00	0.00	0.00	0.00	NA
185	Construcción de Caja Puente de Calle entre Anthony Sky y Restaurante blue Bahia	500,000.00	0.00	0.00	0.00	500,000.00	0.00	0.00	0.00	0.00	0.00	NeuN

Activar Windows
Ve a Configuración para activ

Sistema de Administración Municipal Integrado

ROATÁN, ISLAS DE LA BAHÍA
EJERCICIO: 2018
USUARIO: LUCIA.SAUCEDA

Ejecución de Proyectos

Periodo del: 01/01/2018 al 31/12/2018
Moneda Lempiras (L)

Honduras, C.A.

Emisión: 11/07/2019
Hora : 11:00 a.m.

BIPM		EN EL EJERCICIO Asignado	Disminución	Ampliación	Transferencia Positiva	Transferencia Negativa	Vigente	EN EL PERIODO Devengado	Pagado	ACUMULADO		
14 00 002 000 007 47210 15-013-01 20 3	Construccion de Caja Puente en el Municipio	500,000.00	0.00	0.00	0.00	500,000.00	0.00	0.00	0.00	0.00	0.00	NA
186	**Construccion de Alcantarillado frente a Familia Sanders en Flowewr Bay**	**200,000.00**	**0.00**	**0.00**	**0.00**	**200,000.00**	**0.00**	**0.00**	**0.00**	**0.00**	**0.00**	**NeuN**
14 00 004 000 001 47210 15-013-01 20 3	Construccion de Alcantarillado frente a Familia Sanders en Flowewr Bay	200,000.00	0.00	0.00	0.00	200,000.00	0.00	0.00	0.00	0.00	0.00	NA
190	**Construcción de Muelle en West Bay**	**1,000,000.00**	**-500,000.00**	**0.00**	**0.00**	**500,000.00**	**0.00**	**0.00**	**0.00**	**0.00**	**0.00**	**NeuN**
14 00 007 000 001 47210 15-013-01 20 3	Construccion de Muelle en West Bay	1,000,000.00	-500,000.00	0.00	0.00	500,000.00	0.00	0.00	0.00	0.00	0.00	NA
191	**Construcción de Ciclo Vias en el Municipio**	**4,000,000.00**	**-1,000,000.00**	**0.00**	**0.00**	**3,000,000.00**	**0.00**	**0.00**	**0.00**	**0.00**	**0.00**	**NeuN**
14 00 008 000 001 47210 15-013-01 20 3	Construccion de Ciclo Vias en el Municipio	4,000,000.00	-1,000,000.00	0.00	0.00	3,000,000.00	0.00	0.00	0.00	0.00	0.00	NA
192	**Pavimentacion de Calle Col. Policarpo de al Zapote**	**1,000,000.00**	**-1,000,000.00**	**0.00**	**0.00**	**0.00**	**0.00**	**0.00**	**0.00**	**0.00**	**0.00**	**NeuN**
14 00 001 000 030 47210 15-013-01 20 3	Pavimentacion de Calles en el Municipio	1,000,000.00	-1,000,000.00	0.00	0.00	0.00	0.00	0.00	0.00	0.00	0.00	NA
193	**Pavimentacion de Calle del Tanque a la Izquierda de Col. Policarpo**	**1,000,000.00**	**-1,000,000.00**	**0.00**	**0.00**	**0.00**	**0.00**	**0.00**	**0.00**	**0.00**	**0.00**	**NeuN**
14 00 001 000 031 47210 15-013-01 20 3	Pavimentacion de Calles en el Municipio	1,000,000.00	-1,000,000.00	0.00	0.00	0.00	0.00	0.00	0.00	0.00	0.00	NA
194	**Construcción de Cerco en calle de alivio (Familia Price)**	**3,000,000.00**	**-3,000,000.00**	**0.00**	**0.00**	**0.00**	**0.00**	**0.00**	**0.00**	**0.00**	**0.00**	**NeuN**
14 00 009 000 001 47210 15-013-01 20 3	Construccion de Cerco en calle de alivio (Familia Price)	3,000,000.00	-3,000,000.00	0.00	0.00	0.00	0.00	0.00	0.00	0.00	0.00	NA
195	**Mejoramiento y Perforación de Pozos en el Municipio**	**0.00**	**0.00**	**0.00**	**500,000.00**	**0.00**	**500,000.00**	**0.00**	**0.00**	**0.00**	**0.00**	**0.00 %**
11 05 002 000 004 47110 15-013-01 20 5	Perforacion del Pozos en el Municipio.	0.00	0.00	0.00	500,000.00	0.00	500,000.00	0.00	0.00	0.00	0.00	0.00 %
196	**Construcción de Cementerio Publicio**	**0.00**	**0.00**	**0.00**	**1,250,000.00**	**1,250,000.00**	**0.00**	**0.00**	**0.00**	**0.00**	**0.00**	**NeuN**
12 02 002 000 001 47210 15-013-01 20 1	Construccion de Cementerio Publico	0.00	0.00	0.00	1,250,000.00	1,250,000.00	0.00	0.00	0.00	0.00	0.00	NA
197	**Pavimentacion de Calle Principal de Sandy Bay hacia First Bight**	**0.00**	**-218,097.32**	**0.00**	**43,059,729.93**	**42,841,632.61**	**0.00**	**0.00**	**0.00**	**0.00**	**0.00**	**NeuN**
14 00 001 000 032 47210 11-001-01 20 3	Pavimentacion de Calles en el Municipio	0.00	-218,097.32	0.00	814,826.22	596,728.90	0.00	0.00	0.00	0.00	0.00	NA
14 00 001 000 032 47210 15-013-01 20 3	Pavimentacion de Calles en el Municipio	0.00	0.00	0.00	42,244,903.71	42,244,903.71	0.00	0.00	0.00	0.00	0.00	NA
198	**Pavimentacion de Calle Principal Corozal**	**0.00**	**0.00**	**0.00**	**3,000,000.00**	**3,000,000.00**	**0.00**	**0.00**	**0.00**	**0.00**	**0.00**	**NeuN**
14 00 001 000 033 47210 15-013-01 20 3	Pavimentacion de Calles en el Municipio	0.00	0.00	0.00	3,000,000.00	3,000,000.00	0.00	0.00	0.00	0.00	0.00	NA
199	**Pavimentación de 8.8 KM de carretera secundaria que conecta las comunidades de Mud Hole, Corozal y Hottest Sparrow con carretera principal en la zona de Brick Bay (Banda Norte)**	**0.00**	**0.00**	**6,725,180.80**	**56,929,812.07**	**0.00**	**63,654,992.87**	**58,870,780.37**	**58,870,780.37**	**0.00**	**0.00**	**92.48 %**
14 00 001 000 034 47210 15-013-01 20 3	Pavimentacion de Calles en el Municipio	0.00	0.00	0.00	54,472,143.99	0.00	54,472,143.99	50,685,704.43	50,685,704.43	0.00	0.00	93.05 %
14 00 001 000 034 47210 11-001-01 20 3	Pavimentacion de Calles en el Municipio	0.00	0.00	6,725,180.80	2,457,668.08	0.00	9,182,848.88	8,185,075.94	8,185,075.94	0.00	0.00	89.13 %
200	**Pavimentación de 5.6 Km de carretera con white topping, desde la entrada principal a French Harbour hasta First Bight al limite municipal con el municipio de Santos Guardiola.**	**0.00**	**0.00**	**0.00**	**39,841,632.61**	**0.00**	**39,841,632.61**	**33,550,948.89**	**33,550,948.89**	**0.00**	**0.00**	**84.21 %**
14 00 001 000 035 47210 15-013-01 20 3	Pavimentacion de Calles en el Municipio	0.00	0.00	0.00	39,244,903.71	0.00	39,244,903.71	33,396,425.74	33,396,425.74	0.00	0.00	85.10 %
14 00 001 000 035 47210 11-001-01 20 3	Pavimentacion de Calles en el Municipio	0.00	0.00	0.00	596,728.90	0.00	596,728.90	154,523.15	154,523.15	0.00	0.00	25.90 %

Sistema de Administración Municipal Integrado

ROATÁN, ISLAS DE LA BAHÍA
EJERCICIO: 2018
USUARIO: LUCIA.SAUCEDA

Ejecución de Proyectos

Periodo del: 01/01/2018 al 31/12/2018
Moneda Lempiras (L)

Honduras, C.A.

Emisión: 11/07/2019
Hora : 11:00 a.m.

BIPM	EN EL EJERCICIO Asignado	Disminución	Ampliación	Transferencia Positiva	Transferencia Negativa	Vigente	EN EL PERIODO Devengado	Pagado	ACUMULADO	
TOTAL:	**153,735,381.35**	**- 58,650,379.87**	**24,725,180.80**	**169,549,445.91**	**161,721,347.47**	**127,638,280.72**	**106,541,103.69**	**106,541,103.69**	**0.00**	**0.00**

Filtros Aplicados al Reporte

Fecha Inicial:01/01/2019
Fecha Final:
Ejercicio:
Programa:
Actividad:
Grupo:
Tipo Presupuesto:

0s+js/j93mdZBUfA27xPeTV2Z4ISIICm1qPmJ+z2IXbOvCpE2LT8ZytnNf1FbcwLU1ZZrECXrUsdBb29IVJk0JPJ2Pj2wxgvnanhdmRwmAIxhtdwoBQS5mUoSg2F8R7GSYhrSOdIYa7XLZpvBmydCuc6uBJ8dct36zB3a7gxISsdIpELiT94yOm6KgB47jtonkhXNQ+JtGrp+EY+WQUCaGrGi7ymO6Su4BqJMf6oyYPD1dL
JMwdKWbmfgGqHzrIzFVeeMaf4MSZ1ySHK6ptpFTrfp9npPS8uyN+SwjZyUtHXZzR0U3exAtr42MLUt6NPr9wMswSzKWZhtGvGUILJ6JSP96P9+bZxPpITYToBuggFQQNuQIdQbNLo7CPV9URGtknqhmRGVkBu+A+Bq28w==

Fuentes de inversión y ejecutores.

Fuentes de Inversión a traves del estado de Honduras canalizado por las diferentes instituciones como ser: ZOLITUR, IHT, Mi Ambiente, ONG que en su mayoría son ejecutados en conjunto con la Municipalidad de Roatan.

INFRAESTRUCTURA BÁSICA

Vial:

Roatán cuenta con una carretera principal que inicia desde la comunidad de West bay a culminar en First Bight.

Con un kilometraje de: 32.77 km en tramo de carretera, en estado pavimentado.

Actualmente se cuenta con una calle de acceso desde la Zona de Mud Hole hasta la Zona de Brick Bay. Esta carretera ha venido a ayudar a moderar el tráfico en gran manera, el tránsito vehicular ha reducido en la carretera principal.

Electricidad:

Roatán Electric Company, (RECO), es la empresa de servicios eléctricos para la isla turística de Roatán, ubicada en la costa norte de Honduras. RECO ofrece el servicio de generación y distribución a los municipios de Roatán y Santos Guardiola.

RECO recientemente inició operaciones con el nuevo sistema de generación, Planta a base de LPG, un sistema tecnológico y amigable con el medioambiente brindando una capacidad instalada de 28 megavatios, adicional, la empresa integra una planta de Diésel con la generación de 10 MW y el parque eólico de Trade Winds Energy que proporciona 3.9 MW.

Telefonias y Correos:

La isla cuenta con una estación de Hondutel:

En los años de 1976 se dio apertura a lo que fue la estación de Telefonía en la Isla.

Siendo en un inicio de labores una oficina previa de Planta// Mesas de Pruebas.

Todo funcionaba en un inicio por medio de claves Morsa, y las llamadas recibidas eran entregadas a las personas en personal, para que se llegaran a la estación a contestarlas

En los años 1987 se inició lo que se llamaba cabinas de llamadas, donde las personas podían ir y hacer sus llamadas.

Para los años 1990-1995 la estación ya estableció de manera en atención en casas, actualmente se cuenta con 3000 personas que tienen telefonía fija en casas y con la nueva metodología de Internet ya son 160 personas que se ven beneficiadas con ello.

Perteneciendo a la Zona del Litoral atlántico, bajo el mando del SR. Julio Cesar García en Roatán y el Sra Lic Marixa Mendez.

Información brindada por: Adela Murillo y Fern Forbez (Primeras empleadas de la Estación)

Un correo Nacional:

Roatán cuenta con una estación de Correo nacional Ubicado Frente a la Alcaldía Municipal.

Teniendo un tránsito de personas de 3-5 diarias que reciben y se sirven del servicio.

Social:

Centros Comunales: Se cuenta con:

1 en la comunidad de Flowers Bay (Privado).

1 en la Comunidad de Crawfish Rock (No se encuentra en función actualmente).

Canchas de Futbol:

6 Canchas de usos exclusivos bajo reservaciones, en las que las diversidades de Generos y edades disfrutan de esta disciplina deportiva.

Fotografía proporcionada por Jael Zelaya

Canchas de Usos Múltiples:

2 Estadios dentro de La Isla.

1 en la comunidad de Coxen Hole: Julio Galindo.

1 en la Comunidad de Los Fuertes: Jerry Hynds.

Fotografía proporcionada por Jael Zelaya (Estadio Julio Galindo)

Fotografía Proporcionada Por Jael Zelaya (Estadio Jerry Hynds)

Iglesias:

Actualmente Roatán cuenta con 193 Iglesias entre las Religiones destacadas Evangélicas.

Adventistas.

Bautistas.

Católicas.

Pentecostes.

Mormones.

Testigos de Jehová.

Church Of God.

Church Of God Universal.

La diversidad de Religión es notable dentro de la Isla, y aceptada y respetada por cada habitante.

La iglesia Methodista Bethesda ubicada en la comunidad de Flowers Bay es la primera iglesia en llegar a la isla de Roatan y fue en 1840.

Considerada un partimonio cultural dentro de la Isla.

Iglesia Church Of God Flowers Bay

Iglesia Bautista

Centros de Recreación:

En la comunidad de French Harbour se encuentra ubicado el centro de recreación familiar Vida Mejor.

Hogar de Ancianos:

No se identifica ningún hogar de anciano.

Hogar de Niños y Guarderías:

En la comunidad de **Gravel Bay** se cuenta con una casa hogar para niños varones, llamada: Majken Broby, cuenta con 12 varones de los cuales 5 son en edades menores a grados primarios, y 7 mayores en edades de grados básicos.

En la comunidad de **Sandy bay** se cuenta con un Orfanato llamado Light House Ministries, cuenta con 26 niños los cuales 11 son varones y 15 niñas.

Entre estos niños 5 son de edades escolares de grados básicos y 18 en edades escolares de grados primarios, 3 infantes.

Bajo la dirección de: Orsy y Bannesa Cruz.

Fuente: Informacion recopilada por la Regidora Nidia Hernandez.

Centros de Rehabilitación:

RBC : Rehabilitacion Basada en la Comunidad.

El centro inicio en mayo 2007, inicio con 1 niño no vidente.

Restructuracion de centro se dio en la fecha de:

2015 con 25 niños, a la fecha con 60.

Adulto: Se atienden 15 a 20 personas diarias.

Directora: Rosa Maria Merren contando con junta directiva.

Desde el 2015 se trabaja bajo voluntariado estándo bajo la sombria de la iglesia católica de honduras legalizados en factura fiscal.

Se cuenta con:

Terapeuta profesional, servicio social con las universidades de honduras UNAH, CATOLICA DE LA CEIBA, UNIVERSIDAD DE MICHIGAN DE USA, algunos niños con cirugias 2 veses al año, actualmente el centro atiende a nivel Insular, con visión de expandir el centro a la isla vecina de Utila.

Aportaciones: Muni de SG mensual apoya.

Realizan actividades mensuales.

Torneos de pesca (Una vez al año)

Moto Fest. (una vez al año).

Doctora Wilma Galeano.

Hospital.

CEMESA.

Policia Nacional.

Mahogany Bay.

Grand Roatan.

Eldons.

Ana Caribe.

Bucanero.

CRILA (Alianza).

Red de las Americas para Rehabilitacion (Alianza).

Los adultos dan una donación de 200 lps para subcidiar los gastos de niños.

Terapias físicas, lenguaje, aprendizaje, psicológica

La psicóloga trabaja medio tiempo debido a la falta de fondos para pagos. Cuenta con áreas multisensorial, área física, unidad de adulto, terapia, presero caliente y frio, y un gimnasio terapéutico.

Solicitan recursos Humanos para atención medica en terapia ocupacional.

Con visión de un nuevo edificio en la zona: de Corozal banda norte de la Isla, este contando con cada uno de las áreas necesarias e implementos necesarios. Se cuenta con el terreno.

CEDICA:

Es una asociación civil, independiente de los gobiernos locales, de carácter privado y de interés publico, apolitico y sin fines de lucro.

Mision: Es incorporar a personas con discapacidad a una actividad productiva mejorando de esta manera su entorno emocional, familiar, local y laboral.

Domicilio: Comunidad de French Harbour, en continuo a Carniagro.

Fecha de Fundacion: 02 de Mayo del 2014

Objetivo:

Se dedican en la parte educativa, consientizacion a la atención a persona con discapacidad.

El enfoque es la parte educativa para personal, talleres para padres, implementando programas con niños, socializando los procesos a las comuniadedes.

Personal: Se cuenta con un DIRECTOR: Lic. Jesica Lagos.

2 psicologas.

1 psicologa maestra ene educación especial.

1 psicologa infantil.

Voluntarios (Recibiendo capacitaciones a travez de ellos, en teparapias de lenguaje, físico, ocupacional, aprendizaje.) (En temporadas de Verano Junio - Agosto).

Personas atendidas:

Se atienden a una cantidada de 28 personas Fluctuando las cantidades.

Teniendo un costo anual de entre L.2800.00 por niño educado.

Colaboradores:

Empresas Privadas. (10 empresa en aporte mensual).

Municipalidad de Roatàn.

En un futuro el centro desea implementar:

Insentivar el mejoramiento y la expansión de educación especial.

Implementando en los centros educativos los programas en relación con educación especial.

Club Rotario:

Actalmente el club rotario cuenta con 24 miembros, la junta directiva se elije cada año siendo las elecciones en el mes de Enero tomando posesión su junta en el mes de Junio.

El presidente actual del 2019-2020 es Shelly B.

Presidente electo año 2020-2021 es William Figges.

Fuente: Informacion proporcionada por la Regidora Nidia Hernandez

Comedores Infantiles o a Necesitados:

La zona de Coxen Hole cuenta con 1 lugar de comedor para los más necesitados, este esta ubicado en el Ministerio Honduras Alcance.

Cementerios:

Cuenta la isla con 8 cementerios Públicos Ubicados en:

Sandy Bay.

Coxen Hole.

Constelation Bight

Los Fuertes

French Harbor

French Cay

Flowers Bay

West End

Áreas Turísticas:

La zona Insular en la que está ubicada la Isla, es una de las más codiciadas por cada uno de los turistas y viajeros del mundo.

Alrededor del Globo terráqueo nuestra isla es una de las visitadas por sus atractivos turísticos como ser:

- Playas de Arena Blanco y sus cálidas aguas de tonos Turquesas.
- Sus Hoteles quienes alojan a diario una gran cantidad de Personas Fascinadas de las tranquilidades de lo nuestro.
- Los Miradores: En comunidades como ser, West bay, Brads Hill, Sandy Bay, Punta Caribe, Franco Flat, algunos no explotados en gran manera, pero si visitado por turistas.
- Sus Canopy.
- Los pequeños zoológicos o áreas de reserva animal.
- Museos.
- Arrecife de Coral.
- Parque municipal.
- Jardines Botánicos.

Salud:

Roatán cuenta con la cantidad de 3 Centros de Salud Pública.

1. Comunidad De B° Los Fuertes: bajo el cargo de Doc.Ruth Cruz.
2. Comunidad de French Harbour: Bajo el cargo de Doc.Charles Welcome.
3. Comunidad de Coxen Hole dentro del Hospital Roatan: Bajo el cargo del Doc.Agustin Jimenez.

Un Hospital Publico Regional Roatan.

Informacion Proporcionada: Fanny Meza. Y Mirlin Andrado. (Regional de Salud)

Centros de Salud Privados:
1 CEMESA Roatan.
2 Clinica Esperanza.
3 Clinica Island Med.
4 Euceda.

Hospital Publico de Roatan Islas de la Bahia.

Educativa

centro_educativo	administracion	tel_fijo	tel_celular	correo	identidaddirector	nombredire	segundonon	primerapelli	segundoapellid
ISIDRO SABIO CACHO	GUBERNAMENTAL	24453446	24453446	magda.rivas@educatrachos.hn	1709196300370	MAGDA	ARADENIA	RIVAS	RIVAS
ISIDRO SABIO CACHO	GUBERNAMENTAL	24453472	24453472	luis.santamaria@educatrachos.hn	1103198200170	BEVERLIE	PRUDENCE	DILBERT	DILBERT
ADVENTISTA	NO GUBERNAMENTAL	24083581	24083581	ccardoza@educatrachos.hn	1509197400209	NIVIDA	YESENIA	CARDONA	CARDONA
JUAN BROOKS	GUBERNAMENTAL	24451024	96582320	alfredorodri2013@gmail.com	0601196401057	HECTOR	ALFREDO	RODRIGUEZ	RODRIGUEZ
MIGUEL PAZ BARAHONA	GUBERNAMENTAL	24450000	95158285	cbenedith@educatrachos.hn	0105198100080	YOLANDA	BERALY	SANTAMARI	SANTAMARIA
MODELO SANDY BAY	GUBERNAMENTAL	98503827	98503827	ramon.robles1965@educatrachos.hn	1806196500437	RAMON	OCTAVIO	RAMOS	RAMOS
RUBEN BARAHONA	GUBERNAMENTAL	24555778	98989380	ccardona@educatrachos.hn	0201196800100	JUAN	CARLOS	CARDONA	CARDONA
POLICARPO BONILLA	GUBERNAMENTAL	98564023	98564023	servellon.rodriguez1965@educatrachos.hn	1807196500098	NUBIA	ELIZABETH	SERVELLON	SERVELLON
TOMAS B MC FIELD	GUBERNAMENTAL	24453802	24453802	rully.morazan1967@educatrachos.hn	0509196700273	RULLY	ORLANDO	MORAZAN	MORAZAN
ABEL GONZALES CABALLERO	GUBERNAMENTAL	24555078	24555078	amelendez@educatrachos.hn	0902196600053	ANSELMA		MELENDEZ	MELENDEZ
IGLESIA DE DIOS	NO GUBERNAMENTAL	24451685	24451685	rzelaya1978@educatrachos.hn	2016201100005	ROBERT	NOEL	ZELAYA	ZELAYA
GUAYMURAS	GUBERNAMENTAL	24451469	96597872	reina.santamaria1979@educatrachos.hn	0105197900405	REINA	VICTORIA	SANTAMARI	SANTAMARIA
AROBIA ALEXANDER WELLCOME	GUBERNAMENTAL	24556221	95667217	isolina.palma@educatrachos.hn	0207195700001	ALBA	ISOLINA	HERNANDEZ	HERNANDEZ
TORIBIO BUSTILLO	GUBERNAMENTAL	97115127	97115127	lilianasandraherrera@gmail.com	0610196300326	SANDRA	LILIANA	HERRERA	HERRERA
ALFONZO LACAYO	GUBERNAMENTAL	99188931	99188931	jose.arriola@educatrachos.hn	0501196509331	JOSE	FRANCISCO	VELASQUEZ	VELASQUEZ
FAUSTO MIGUEL ALVAREZ	GUBERNAMENTAL	24556002	24556002	estefin.diaz@educatrachos.hn	0205197700434	ESTEFIN		ROMERO	ROMERO
BILINGUE ROATAN	NO GUBERNAMENTAL	24451654	24451654	escuelabilingueroatan@gmail.com	1101196700177	MAYRA	ELLEN	RUSSELL	RUSSELL
BILINGUE ROATAN	NO GUBERNAMENTAL	24451654	24451654	escuelabilingueroatan@gmail.com	1511198500723	BRISER	HILDEBRAND	SEVILLA	SEVILLA
NICOLAS VILLEDA	GUBERNAMENTAL	24453446	24453446	margoth.rodriguez@educatrachos.hn	0208196700175	MARGOTH	ELIZABETH	RODRIGUEZ	RODRIGUEZ
INSTITUTO ADVENTISTA BILINGUI	NO GUBERNAMENTAL	24557496	24557496	nfrancis1960@educatrachos.hn	1101196000027	NORMA	MAE	FRANCIS	FRANCIS
RAMON VILLEDA MORALES	GUBERNAMENTAL	24453446	24453446	johana.castro1984@educatrachos.hn	1807198403160	LOHENDY	JOHANA	CASTRO	CASTRO
RAFAEL HELIODORO VALLE	GUBERNAMENTAL	95715105	95715105	maura.arzu1974@educatrachos.hn	0207199700193	MAURA	CELENY	ARZU	ARZU
FRANCISCA BUSTILLO	GUBERNAMENTAL	24453446	24453446	ysurcedo1985@educatrachos.hn	0906199701376	LETICIA		BARAHONA	BARAHONA
FRANCISCO MORAZAN	GUBERNAMENTAL	24453446	24453446	maria.rosales@educatrachos.hn	0203199700548	YESICA	MARIA	MATUTE	MATUTE
JOSE ANTONIO LOPEZ	GUBERNAMENTAL	24453446	33945798	rodriguez.salgado1976@educatrachos.hn	0704197600192	XIOMARA		RODRIGUEZ	RODRIGUEZ
LEONARD ASHLEY	NO GUBERNAMENTAL	24555915	24555915	dessinim@yahoo.com	1101199100116	DESSINI	YOLENE	MERINO	MERINO
ARNALDO AULD	GUBERNAMENTAL	24453828	24453828	juanramongutierrez@yahoo.com	0509197200030	JUAN	RAMON	GUTIERREZ	PEÑA
BILINGUE METODISTA	NO GUBERNAMENTAL	24453860	24453860	romero.diaz1979@educatrachos.hn	0101197900048	ROSIBEL		ROMERO	ROMERO
ANDY MARTTEL WATLER	GUBERNAMENTAL	24453624	96413486	rdanira.guti@yahoo.com	1807197400257	LESLIN	DANIRA	REYES	REYES
JOSE SANTOS GUARDIOLA	GUBERNAMENTAL	24451125	94823180	guardiolaroatan@gmail.com	1303196400006	JOSE	DOLORES	PORTILLO	PORTILLO
JARDIN GERALDINE WOODS DE H	GUBERNAMENTAL	32184725	32184725	moradel.mora1964@educatrachos.hn	0715197300126	LILIAN	CAROLINA	LEAL	LEAL
J.N JUANA E. AGUILAR	GUBERNAMENTAL	24453446	88488083	jethaceco@hotmail.com	1101197900067	JENIFFER	LINDSAY	CERRATO	CERRATO
CARLOS SAUL GUTIERREZ	GUBERNAMENTAL	98920208	98920208	mrivera1975@educatrachos.hn	1503197500310	MARGARITA	ISABEL	RIVERA	RIVERA

J.N JERRY HYNDS	GUBERNAMENTAL	96469127	96469127		0201199700836	OSCAR	EUGENIO	SANDERS	
ESCUELA JOHN J. WOOD	GUBERNAMENTAL	24453446	24453446	esperanza.pinto1975@yahoo.com	1101197500156	DAISY	ESPERANZA	PINTO	PINTO
ISLAS DE LA BAHIA	NO GUBERNAMENTAL	24451685	24451685	rzelaya1978@educatrachos.hn	2016201100005	ROBERT	NOEL	ZELAYA	ZELAYA
GARVEY NELSON	GUBERNAMENTAL	24453446	97955730	hectornolasco1965@gmail.com	0902197902018	RITA	ODELI	DILBERT	DILBERT
ELFRIDA BROOKS	GUBERNAMENTAL	24453446	24453446	gpena@educatrachos.hn	0509197700175	DORCAS	SARAI	GUTIERREZ	GUTIERREZ
MERINOS EDUCATIONAL CENTER	NO GUBERNAMENTAL	24555915	24555915	delvin.merino@educatrachos.hn	1101198700308	DELVIN	MARTIN	MERINO	MERINO
MUNDO INFANTIL	GUBERNAMENTAL	24453446	96828080	bonilla.bustillo@educatrachos.hn	0104198300451	CARLA		CARDENAS	CARDENAS
HENRRY DALE JACKSON	GUBERNAMENTAL	94933198	94933198	ailynbarrios81@gmail.com	0104198600427	AYLIN	YANIDETH	BARRIOS	BARRIOS
LA ROSA	GUBERNAMENTAL	24453446	24453446	sartega1971@educatrachos.hn	0105197100460	ROSIBEL		LAZO	LAZO
JOSEPH BODDEN	GUBERNAMENTAL	24453752	88440077	denesa.bodden@educatrachos.hn	1101198300134	DAINE	DENESA	BODDEN	BODDEN
SANTAMARIA	GUBERNAMENTAL	24453446	24453446	glenis.cardona@educatrachos.hn	0201196800141	LIVIA	GLENIS	MEJIA	MEJIA
ELFRIDA BROOKS	GUBERNAMENTAL	24453446	95438260	rosa.romero1984@educatrachos.hn	0509197700175	DORCAS	SARAI	GUTIERREZ	GUTIERREZ
INSTITUTO HONDUREÑO DE EDUC	NO GUBERNAMENTAL	96512019	96512019	jackiecarbajal24@yahoo.es	0410198101211	GLENDA	JACKELINE	ALVARADO	ALVARADO
PROFESORA GRACIELA RAMOS	GUBERNAMENTAL	24453446	24453446	smelendez1961@educatrachos.hn	0301196101023	SANDRA	LIZZETHE	MELENDEZ	MELENDEZ
DISCOVERY BAY	NO GUBERNAMENTAL	24453446	87355583	keniaalvarado87@gmail.com	1101198700046	KENIA	JOHANNA	ALVARADO	ALVARADO
ALTERNATIVE SANDY BAY	NO GUBERNAMENTAL	24451231	96156620	sbascolon32@gmial.com	0101197903124	MARIA	LEONOR	GUTIERREZ	GUTIERREZ
LICEO HONDUREÑO INSULAR	NO GUBERNAMENTAL	33378560	33378560	elia.luna@educatrachos.hn	1810198000053	ELIA	ENICE	LARA	LARA
LICEO HONDUREÑO INSULAR	NO GUBERNAMENTAL	32378560	32378560	elia.luna@educatrachos.hn	1810198000053	ELIA	ENICE	LARA	LARA
LICEO HONDUREÑO INSULAR	NO GUBERNAMENTAL	24556404	24556404	elia.luna@educatrachos.hn	1810198000053	ELIA	ENICE	LARA	LARA
LUNSFORD JOHNSON	GUBERNAMENTAL	24451831	24451831	alpha.seduc@educatrachos.hn	1101197900243	DIAHAN	ALPHA	WEBSTER	WEBSTER
DELMAR MCNAB	NO GUBERNAMENTAL	24455004	24455004	manuel.medina1969@educatrachos.hn	0311196900135	VICTOR	MANUEL	FLORES	FLORES
MAVIANA	NO GUBERNAMENTAL	24453446	24453446	vimaflo1969@yahoo.es	0311196900135	VICTOR	MANUEL	FLORES	FLORES
CRISTIANO ALFA	NO GUBERNAMENTAL	24451427	33457953	juana.aguilar1965@educatrachos.hn	0201196700161	FAVIOLA	IVONNE	CASTILLO	CASTILLO
CRISTIANO ALFA	NO GUBERNAMENTAL	24451427	24451427	juana.aguilar1965@educatrachos.hn	0201196700161	FAVIOLA	IVONNE	CASTILLO	CASTILLO
HILL TOP SPIRIT ACADEMY	GUBERNAMENTAL	89801433	89801433	hsacademykidspw@gmail.com	1101198000166	SERINA	PATRICIA	WHITEFIELD	WHITEFIELD
TECHLOGICAL BILINGUAL SCHOOL	NO GUBERNAMENTAL	24453446	24453446	glenda.alvarado@educatrachos.hn	0704197600192	XIOMARA		RODRIGUEZ	RODRIGUEZ
BEACON SCHOOL	NO GUBERNAMENTAL	24453496	24453496	karen.orellana1991@educatrachos.hn	1305199200002	KAREN	RAQUEL	SANCHEZ	SANCHEZ
NUNA ACADEMY	NO GUBERNAMENTAL	99929447	99929447	roatan.teacher@gmail.com	1101198900457	HUGO	GEUGANI	FUENTES	FUENTES
SAMUEL RAYMOND CHRISTIAN SC	NO GUBERNAMENTAL	24453326	32212246	fredy.lopez@educatrachos.hn	0101197701528	FREDY	MAURICIO	LOPEZ	LOPEZ
DEL REINO KINGDOM BILINGUAL	NO GUBERNAMENTAL	24555227	96956975	kingdombilingualec@gmail.com	0801197010627	ESLI	ELIZABETH	TURCIOS	TURCIOS
ISLAND ACADEMY OF ROATAN	NO GUBERNAMENTAL	24453446	95758501	office@islandacademy.net	0506197900885	SADIA	CRISTINA	ROMERO	ROMERO
MAVIANA	NO GUBERNAMENTAL	24453446	24453446	vimaflo1969@yahoo.es	0311196900135	VICTOR	MANUEL	FLORES	FLORES
TECHLOGICAL BILINGUAL SCHOOL	NO GUBERNAMENTAL	95486485	99570750	orlinjoar14@gmail.om					
ADVENTISTA SANDY BAY	NO GUBERNAMENTAL	24557496	99014635	leticiapm504@yahoo.com	0501197303824	GILMA	LETICIA	PEREZ	PEREZ
ROATAN	NO GUBERNAMENTAL	24453508	99570750	joar20052002@yahoo.com	0410198700903	ORLIN	JOSUE	ALVARADO	ALVARADO

Activar Windows
Ve a Configuración para activar Windows.

73	CENTRO DE EDUCACION MEDIA N	NO GUBERNAMENTAL	24486101	24486101	jackiecarbajal17@gmail.com	0410198101211	GLENDA	JACKELINE	ALVARADO	ALVARADO
74	JOSEPH SATUYE	GUBERNAMENTAL	87624662	87624662	lareinylawan@gmail.com	0201198900430	JULIO	CESAR	PERI	PERI
75	LEON DE JESUS ANTUNEZ	GUBERNAMENTAL	24453446	95105454	gallonegro2005@yahoo.com	0105198600316	CLENIA	BANESA	ZELAYA	ZELAYA
76	GROVER VINDEL WEBSTER	GUBERNAMENTAL	96797157	88439193	jameerstanley48@yahoo.com	1103199900303	JAN	HIDIE	JAMES	JAMES
77	NICOLAS VILLEDA	GUBERNAMENTAL	24453446	97990793	crisaleja@yahoo.com	1101199400483	YESSICA	PATRICIA	VASQUEZ	VASQUEZ
78	ROGELIO BUSTILLO	GUBERNAMENTAL	24453446	98548866	damarisflores87@yahoo.com	1101198500181	IRIS	DAMARIS	FLORES	FLORES
79	CHARMONT BILINGUAL ACCADEM	NO GUBERNAMENTAL	24451618	31830136	castelaguevara25@gmail.com	0107198700794	NELLY	MELISSA	REYES	REYES
80	MODELO SANDY BAY	GUBERNAMENTAL	98503827	98503827	ramon.robles1965@educatrachos.hn	1806196500437	RAMON	OCTAVIO	RAMOS	RAMOS
81	CLINTON EVERETT	NO GUBERNAMENTAL	24451843	24451843	kerlynhall@yahoo.com	1101197800137	KERLYN	MARIANA	HALL	HALL
82	PASTOR ESAU BROOKS	NO GUBERNAMENTAL	24451843	24451843	kerlynhall@yahoo.com	1101197800137	KERLYN	MARIANA	HALL	HALL
83	GROVER WEBSTER	GUBERNAMENTAL	99200199	99200199	henrysheila@gmail.com	1102197700056	SHEILA	ROSE	HENRY	HENRY
84	ROCA SOLIDA	NO GUBERNAMENTAL	89338565	89338565	adalilipv@gmail.com	0101199202257	ADA	LILIANA	PAVON	PAVON
85	PROFESORA LITIA MORADEL	GUBERNAMENTAL	24453446	96518939	perlaerazo@yahoo.com	1101199500384	PERLA	ODALIS	ERAZO	ERAZO
86	ELMAN RODRIGUEZ	GUBERNAMENTAL	24453446	99118173	sarahimartinez@yahoo.com	0318199601438	FIORELA	IZAMAR	MANUELES	MANUELES

Análisis de los principales Indicadores socioeconómicos.

Municipalidad de: Roatán.

Principales indicadores socioeconómicos en el marco de los ODM y PN

Principales indicadores socioeconómicos en el marco de los ODM y PN
A continuación, se presenta cada uno de los resultados porcentuales obtenidos en levantamiento y tabulación de los datos de la línea base de acuerdo a los indicadores socioeconómicos en el marco de los ODS y PN.

- Según los resultados obtenidos se puede identificar en el cuadro que el porcentaje de la población con ingresos menores a los establecido en los objetivos y metas de desarrollo sostenibles es un porcentaje bajo en el Municipio.

OBJETIVOS Y METAS DEL DESARROLLO SOSTENIBLE	INDICADORES DE LA COMUNIDAD
OBJETIVO 1: PONER FIN A LA POBREZA EN TODAS SUS FORMAS Y EN TODO EL MUNDO?META 1.1: PARA 2030, ERRADICAR LA POBREZA EXTREMA PARA TODAS LAS PERSONAS EN EL MUNDO, ACTUALMENTE MEDIDA POR UN INGRESO POR PERSONA INFERIOR A 1,25 DóLARES DE LOS ESTADOS UNIDOS AL DíA. **INDICADOR 1.1.1** META 1.2: PARA 2030, REDUCIR AL MENOS A LA MITAD LA PROPORCIóN DE HOMBRES, MUJERES Y NIñOS DE TODAS LAS EDADES QUE VIVEN EN LA POBREZA EN TODAS SUS DIMENSIONES CON ARREGLO A LAS DEFINICIONES NACIONALES. **INDICADOR 1.2.1**	- 4.15% POBLACIóN CON INGRESOS MENORES A $ 1.25 DIARIO. (VIENE DEL CUADRO #20 Y #21 DE ESTE DOCUMENTO)

-En materia de Producción, se puede ver mediante los cuadros el desinterés por consumir alimentos cultivados personalmente por hogar son porcentajes bajos en los distintos ámbitos tanto en siembra, cantidad de producción y el uso de los terrenos para cultivar, en cada hogar es notable que el hecho de alimentarse los 3 tiempos es por las fuerzas de trabajo fuera de las etapas o rangos de cultivo para el auto consumo.

OBJETIVO 2: PONER FIN AL HAMBRE, LOGRAR LA SEGURIDAD ALIMENTARIA Y LA MEJORA DE LA NUTRICIóN Y PROMOVER LA AGRICULTURA SOSTENIBLE?META 2.1: PARA 2030, PONER FIN AL HAMBRE Y ASEGURAR EL ACCESO DE TODAS LAS PERSONAS, EN PARTICULAR LOS POBRES Y LAS PERSONAS EN SITUACIONES VULNERABLES, INCLUIDOS LOS LACTANTES, A UNA ALIMENTACIóN SANA, NUTRITIVA Y SUFICIENTE DURANTE TODO EL AñO. **INDICADOR 2.1.2**	- 0.08% DE HOGARES QUE SIEMBRAN ALIMENTOS. (VIENE DE LA PREGUNTA # 33 DE LA BOLETA DE LíNEA DE BASE)? - 0.02% DE HOGARES QUE PRODUCEN SUFICIENTES ALIMENTOS PARA AUTOCONSUMO. (VIENE DE LA PREGUNTA # 34 DE LA BOLETA DE LíNEA DE BASE) - 0.34% DE HOGARES QUE TIENEN EN SU VIVIENDA UN HUERTO FAMILIAR. (VIENE DE LA PREGUNTA # 38 DE LA BOLETA DE LíNEA DE BASE)? - AL 89.42% DE LOS HOGARES LOS INGRESOS LES AJUSTAN PARA ALIMENTARSE LOS 3 TIEMPOS DE COMIDA, DESDE LA PERCEPCIóN DE LOS JEFES (AS) DE HOGAR. (VIENE DE LA PREGUNTA # 52 DE LA BOLETA DE LíNEA DE BASE)

-Mediante Salud:

El mayor caso de enfermedades dentro de la isla se da por el IRA (Infecciones Respiratorias), obteniendo un 2.23% de habitantes afectados por las mismas.

El segundo caso más notable en enfermedades es el Paludismo 0.15% siendo este tratado fuertemente en nuestro Hospital Regional.

Los medios de planificación familiar más comunes utilizados de forma responsable en nuestra isla es: El uso de la inyeccion para planificar.

Seguido por el consumo de pastillas para planificar.

OBJETIVO 3: GARANTIZAR UNA VIDA SANA Y PROMOVER EL BIENESTAR EN TODAS LAS EDADES.?META 3.1: PARA 2030, REDUCIR LA TASA MUNDIAL DE MORTALIDAD MATERNA A MENOS DE 70 POR CADA 100.000 NACIDOS VIVOS **INDICADOR 3.1.1** META 3.2: PARA 2030, PONER FIN A LAS MUERTES EVITABLES DE RECIéN NACIDOS Y DE NIñOS MENORES DE 5 AñOS, LOGRANDO QUE TODOS LOS PAíSES INTENTEN REDUCIR LA MORTALIDAD NEONATAL AL MENOS HASTA 12 POR CADA 1.000 NACIDOS VIVOS, Y LA MORTALIDAD DE NIñOS MENORES DE 5 AñOS AL MENOS HASTA 25 POR CADA 1.000 NACIDOS VIVOS **INDICADOR 3.2.2** **INDICADOR 3.2.1** META 3.3: PARA 2030, PONER FIN A LAS EPIDEMIAS DEL SIDA, LA TUBERCULOSIS, LA MALARIA Y LAS ENFERMEDADES TROPICALES DESATENDIDAS Y COMBATIR LA HEPATITIS, LAS ENFERMEDADES TRANSMITIDAS POR EL AGUA Y OTRAS ENFERMEDADES TRANSMISIBLES	- __% MUERTES MATERNAS POR MIL PARTOS ATENDIDOS EN EL 2011 (VIENE DE LA PREGUNTA # 19 DE LA BOLETA DE LíNEA DE BASE) - __% MUERTES POR 1000 NACIDOS MENORES DE 5 AñOS. (VIENE DE LA PREGUNTA # 22 DE LA BOLETA DE LíNEA DE BASE) - 0.15% INFECTADOS CON PALUDISMO POR CADA MIL? - 2.23% AFECTADOS POR IRAS POR CADA MIL HABITANTES? - 0% INFECTADO DE TUBERCULOSIS POR CADA MIL? - 0.2% INFECTADOS CON DENGUE CLáSICO POR CADA MIL? - 0.05% INFECTADO CON DENGUE HEMORRáGICO POR CADA MIL (VIENEN DEL CUADRO # 3 DE ESTE DOCUMENTO) - 0.68% HOGARES QUE PLANIFICAN CON EL RITMO - 6.22% HOGARES QUE PLANIFICAN CON EL DIU - 25.07% HOGARES QUE PLANIFICAN CON PASTILLA

INDICADOR 3.3.1 INDICADOR 3.3.2 INDICADOR 3.3.3 INDICADOR 3.3.4 INDICADOR 3.3.5 META 3.7: PARA EL 2030, GARANTIZAR EL ACCESO UNIVERSAL A LOS SERVICIOS DE SALUD SEXUAL Y REPRODUCTIVA, INCLUIDOS LOS DE PLANIFICACIóN FAMILIAR, INFORMACIóN Y EDUCACIóN, Y LA INTEGRACIóN DE LA SALUD REPRODUCTIVA EN LAS ESTRATEGIAS Y LOS PROGRAMAS NACIONALES	- 4.37% HOGARES QUE PLANIFICAN CON CONDóN - 34.31% HOGARES QUE PLANIFICAN CON INYECCIóN - 4.47% HOGARES QUE PLANIFICAN CON IMPLANTE - 24.78% HOGARES QUE PLANIFICAN CON OPERACIóN (VIENE DE LA PREGUNTA # 21 DE LA BOLETA DE LINEA DE BASE)

-Educación:

Obteniendo resultados positivos se puede apreciar la cantidad de niños en etapas de educación siendo instruidos a diario en los centros de educación, obteniendo una buena cantidad de niños en cada una de sus etapas de acuerdo a sus edades en educación.

OBJETIVO 4: GARANTIZAR UNA EDUCACIóN INCLUSIVA, EQUITATIVA Y DE CALIDAD Y PROMOVER OPORTUNIDADES DE APRENDIZAJE DURANTE TODA LA VIDA PARA TODOS META 4: PARA 2030, VELAR POR QUE TODAS LAS NIñAS Y TODOS LOS NIñOS TERMINEN LOS CICLOS DE LA ENSEñANZA PRIMARIA Y SECUNDARIA, QUE HA DE SER GRATUITA, EQUITATIVA Y DE CALIDAD Y PRODUCIR RESULTADOS ESCOLARES PERTINENTES Y EFICACES. INDICADOR 4.1.1	- 76.47% DE NIñOS(AS) EN EDAD ESCOLAR QUE ACTUALMENTE ESTUDIAN (VIENE DEL CUADRO # 15 DE ESTE DOCUMENTO) - 27.03% DE NIñOS(AS) QUE ESTUDIAN PRIMARIA DE LOS QUE TIENEN EDAD PARA HACERLO (VIENE DEL CUADRO # 14 DE ESTE DOCUMENTO) - 27.22% DE LA FUERZA DE TRABAJO EMERGENTE QUE CONCLUYó LA EDUCACIóN PRIMARIA. (VIENE DEL CUADRO # 12 DE ESTE DOCUMENTO, PERO SOLO DETERMINAR EL PORCENTAJE DEL RANGO DE EDAD, ENTRE 13 A 18 AñOS) - 14.05% DE NIñOS QUE ESTUDIAN PRIMARIA DE LOS QUE TIENEN EDAD. (VIENE DEL CUADRO # 14 DE ESTE DOCUMENTO)? - 28.1% DE NIñAS QUE ESTUDIAN PRIMARIA (VIENE DEL CUADRO # 14 DE ESTE DOCUMENTO) - 4.8% DE NIñOS QUE ESTUDIAN SECUNDARIA (VIENE DEL CUADRO # 14 DE ESTE DOCUMENTO)? - 5.7% NIñAS QUE ESTUDIAN SECUNDARIA (VIENE DEL CUADRO # 14 DE ESTE DOCUMENTO) - 48.94% DE NIñOS EN EDAD ESCOLAR (VIENE DEL CUADRO # 15 DE ESTE DOCUMENTO) - 51.06% DE NIñAS EN EDAD ESCOLAR (VIENE DEL CUADRO # 15 DE ESTE DOCUMENTO) - 37.9% DE NIñOS QUE ACTUALMENTE ESTUDIAN EN TODOS LOS NIVELES (VIENE DEL CUADRO # 11 DE ESTE DOCUMENTO) - 38.56% DE NIñAS QUE ACTUALMENTE ESTUDIAN EN TODOS LOS NIVELES (VIENE DEL CUADRO # 11 DE ESTE DOCUMENTO)

Viviendas:

Es notable que aún se usa leña en nuestras comunidades para cocinar, siendo poco el porcentaje de uso de ella.

La eliminación de desechos fecales se da en buena manera dentro del territorio, teniendo acceso las casas a poder hacerlo, la basura es uno de los temas más tocados y de problemas en las comunidades de la Isla debido a la poca recolección de ella, y como tema central la falta de conciencia de las personas al momento de querer deshacerse de ella. No prestando atención al hecho de poder reciclar lo necesario.

Las viviendas construidas en la isla son de estado regular y malas, por el pasar de los años algunas estructuras se ven en deterioro y el bajo recurso de algunas familias no les permite el hecho de poder mejorarlas.

Los sanitarios: en algunas casas aún se cuentan con letrinas dentro de los solares y faltando servicios sanitarios para una mayor comodidad y evitar la mayor contaminación.

Las estructuras de las viviendas son algo complejas dentro del territorio debido al alto nivel de hacinamiento de familias que han ido llegando de tierra firme con el hecho de querer superarse.

OBJETIVO 6: GARANTIZAR LA DISPONIBILIDAD DE AGUA Y SU GESTIóN SOSTENIBLE Y EL SANEAMIENTO PARA TODOS?META 6.1: PARA 2030, LOGRAR EL ACCESO UNIVERSAL Y EQUITATIVO AL AGUA POTABLE, A UN PRECIO ASEQUIBLE PARA TODOS. **INDICADOR 6.1.1** META 6.2: PARA 2030, LOGRAR EL ACCESO EQUITATIVO A SERVICIOS DE SANEAMIENTO E HIGIENE ADECUADOS PARA TODOS Y PONER FIN A LA DEFECACIóN AL AIRE LIBRE, PRESTANDO ESPECIAL ATENCIóN A LAS NECESIDADES DE LAS MUJERES Y LAS NIñAS Y LAS PERSONAS EN SITUACIONES VULNERABLES..	- 0.39% DE LOS HOGARES UTILIZA LEñA PARA COCINAR (VIENE DEL CUADRO # 10 DE ESTE DOCUMENTO) - 3.93% HOGARES CON ACCESO AL AGUA POR ACUEDUCTO. (VIENE DEL CUADRO # 5 DE ESTE DOCUMENTO)? - 79.71% HOGARES CON ACCESO A ELIMINACIóN DE EXCRETAS (VIENE DEL CUADRO # 5 DE ESTE DOCUMENTO) - 30.97% VIVIENDAS CON INADECUADA DISPOSICIóN DE LA BASURA. (VIENE DEL CUADRO # 5 DE ESTE DOCUMENTO) - 47.22% DE LAS VIVIENDAS BAJO CONDICIONES DE REGULARES A MALAS (VIENE DE LA PREGUNTA # 59 DE LA BOLETA DE LíNEA DE BASE) - 40.14% DE LAS VIVIENDAS NO TIENEN BAñO (VIENE DEL CUADRO # 9 DE ESTE DOCUMENTO)
INDICADOR 6.2.1	- 34.99% DE LAS VIVIENDAS TIENEN UNA SOLA PIEZA COMO DORMITORIO (__ PERSONAS POR HOGAR)(VIENE DEL CUADRO # 7 DE ESTE DOCUMENTO)

-La energía Eléctrica:

La gran mayoría de nuestras casas cuenta con el sistema de energía eléctrica, tomando en cuenta que es una gran parte de viviendas dentro de la isla que no cuenta con el sistema, utilizando plantas de Electricidad o paneles solares.

OBJETIVO 7: GARANTIZAR EL ACCESO A UNA ENERGíA ASEQUIBLE, SEGURA, SOSTENIBLE Y MODERNA PARA TODOS META 7.1: PARA 2030, GARANTIZAR EL ACCESO UNIVERSAL A SERVICIOS DE ENERGíA ASEQUIBLES, CONFIABLES Y MODERNOS. **INDICADOR 7.1.1**	- 66.44% HOGARES CON SERVICIO DE ENERGíA ELéCTRICA DOMICILIAR (VIENE DEL CUADRO # 5 DE ESTE DOCUMENTO)

-Los datos dan a conocer que en su mayoría los jefes de hogar no tienen una fuente de producción propia en ninguno de los sectores de trabajo que los mismos desempeñan y establecidos en el estudio socioeconómico así mismos son bajos los porcentajes en generación empleo por su parte.

OBJETIVO 8: PROMOVER EL CRECIMIENTO ECONóMICO SOSTENIDO, INCLUSIVO Y SOSTENIDO, EL EMPLEO PLENO Y PRODUCTIVO Y EL TRABAJO DECENTE PARA TODOS?META 8.1:. INDICADOR 8.3.1 INDICADOR 8.6.1 INDICADOR 8.7.1	- 0.6% DE JEFES DE HOGAR QUE TRABAJAN POR CUENTA PROPIA, CUALQUIER SECTOR PRODUCTIVO.?(VIENE DE LA PREGUNTA # 42 DE LA BOLETA DE LíNEA DE BASE) - 0.41% DE JEFES DE HOGAR QUE TRABAJAN POR CUENTA PROPIA, EN EL SECTOR PRIMARIO.? - 0.15% DE JEFES DE HOGAR QUE TRABAJAN POR CUENTA PROPIA, EN EL SECTOR SECUNDARIO. - 0.04% DE JEFES DE HOGAR QUE TRABAJAN POR CUENTA PROPIA, EN EL SECTOR TERCIARIO.?(VIENE DE LA PREGUNTA # 44 DE LA BOLETA DE LíNEA DE BASE) - 0.09% DE JEFES DE HOGAR QUE GENERAN EMPLEO EN CUALQUIER SECTOR PRODUCTIVO.?(VIENE DE LA PREGUNTA # 45 DE LA BOLETA DE LíNEA DE BASE)

-Los porcentajes de violencia son mínimos una de las condicionantes es su extensión territorial ya que el municipio por ser una isla con una extensión territorial pequeño lo cual es una ventaja para encontrar porcentajes tan bajos en violencia y tan altos en seguridad para los pobladores.

OBJETIVO 16: PROMOVER SOCIEDADES PACíFICAS E INCLUSIVAS PARA EL DESARROLLO SOSTENIBLE, FACILITAR EL ACCESO A LA JUSTICIA PARA TODOS Y CREAR INSTITUCIONES EFICACES, RESPONSABLES E INCLUSIVAS A TODOS LOS NIVELES META 8.1: REDUCIR CONSIDERABLEMENTE TODAS LAS FORMAS DE VIOLENCIA Y LAS TASAS DE MORTALIDAD CONEXAS EN TODO EL MUNDO.. INDICADOR 16.1.3??	- 0.17% DE JEFES DE HOGAR QUE CONOCEN CASOS DE VIOLENCIA EN SU COMUNIDAD.?(VIENE DE LA PREGUNTA # 25 DE LA BOLETA DE LíNEA DE BASE) - 0.15% DE HOGARES QUE LE HAN SUCEDIDO ALGúN CASO DE VIOLENCIA.?(VIENE DE LA PREGUNTA # 26 DE LA BOLETA DE LíNEA DE BASE) - 99.29% DE HOGARES QUE SIENTEN SEGURO DONDE VIVEN. (VIENE DE LA PREGUNTA # 45 DE LA BOLETA DE LíNEA DE BASE)

Población clasificada por rangos de edades

-La población total del municipio de ROATÁN es de 20,168 (censadas) personas en el cual el sexo con mayor predominancia según porcentaje son mujeres, el número de personas por vivienda oscila de 3 a 4 personas, el mayor porcentaje de personas anda en el rango de 24-30 años los procesos migratorios del municipio son bajos más que todo la población desempeña trabajos en áreas turísticas y de embarcaciones.

Población clasificada por rangos de edades

Rangos de Edades	No. de personas		Clasificación por género			
			Mujeres	%	Hombres	%
	Total	%				
Menores de 1 año	300	1.49	134	1.28	166	1.72
De 1 a 4 años	1732	8.60	849	8.11	883	9.14
De 5 a 6 años	925	4.59	464	4.43	461	4.77
De 7 a 12 años	2675	13.28	1289	12.31	1386	14.34
De 13 a 15 años	1257	6.24	661	6.31	596	6.17
De 16 a 18 años	1325	6.58	667	6.37	658	6.81
De 19 a 23 años	2205	10.95	1203	11.49	1002	10.37
De 24 a 30 años	2890	14.35	1565	14.94	1325	13.71
De 31 a 40 años	2907	14.44	1614	15.41	1293	13.38
De 41 a 50 años	1918	9.52	997	9.52	921	9.53
De 51 a 64 años	1388	6.89	716	6.84	672	6.95
De 65 años y más	616	3.06	315	3.01	301	3.11
Total	20138		10474		9664	

Fuente: Elaboración propia con base a encuesta de hogares

Salud:

-Mediante Salud

El mayor caso de enfermedades dentro de la isla de Roatan se da por el IRA (Infecciones Respiratorias Agudas), obteniendo un 2.23% de habitantes afectados por las mismas.

En segundo lugar con un porcentaje de un 7.58% se encuentran las discapacidades en niños de 1-18 años, siendo estos tratados en el centro de rehabilitación RBC, con un personal comprometido con la sociedad.

En tercer lugar de enfermedades dentro de la Isla de Roatan tenemos Las Diarreas en los habitantes con un porcentaje de 7.48% , siendo estas tratadas con mucho esmero en el Hospital regional de la misma.

Incidencia de enfermedades en viviendas y población afectada

Enfermedades	**# de viviendas donde se manifestó**	**% del total de viviendas**	**# Personas afectadas**	**% del total de la población**
IRAS	45	18.75	45	37.76
Dengue clásico	4	1.67	4	3.13
Paludismo	3	1.25	3	1.25
Dengue hemorrágico	1	0.42	1	0.78
Chagas	1	0.42	1	0.78
Alcoholismo	0	0	0	0
Discapacidad en niños (1-18 años)	9	3.75	9	7.59
Tuberculosis	0	0	0	0
Cáncer	2	0.83	2	1.79
Diarreas	9	3.75	9	7.48
De la piel	5	2.08	5	4.13
Otras:	160	1.00	160	1.00
Total	240		240	

Fuente: Elaboración propia con base a encuesta de hogares

Servicios Básicos:

Dentro de la diversidad de servicios básicos para las necesidades primordiales de la población del Municipio de Roatán según los datos obtenidos la mayoría de la población obtienen el agua a través de la llave Publica/ Fuente seguido por agua domiciliar de acueducto, también se puede constatar que las mayor parte de las viviendas cuentan con su inodoro para servicio sanitario con la utilización de Fosas Sépticas así mismo se identifica que el aseo en el Municipio es constante tanto en el barrido de sus calles así como la recolección de la basura, el tipo de telefonía con más cobertura es el móvil de ambas compañías, el mantenimiento de las calles es constante en todo el municipio.

Viviendas con Servicios públicos

Tipo de servicio	# de viviendas reciben servicio		Promedio días reciben servicio
	Total	%	
Agua domiciliar con pozo	**497**	**9.34**	
Agua domiciliar acueducto	**209**	**3.93**	**5**
Agua de quebrada fuente	**24**	**0.45**	
Servicio Sanitario	**3187**	**59.87**	
Letrina	**874**	**16.42**	
Usa la letrina	**377**	**7.08**	
Recolección de basura	**3675**	**69.04**	**7**
Aseo de calles	**2755**	**51.76**	**7**
Energía eléctrica domiciliar	**3537**	**66.45**	**7**
Teléfono (Hondutel)	**131**	**2.48**	
Teléfono (Celular)	**3013**	**56.6**	
Alumbrado Publico	**3948**	**74.17**	**7**
Mantenimiento de calles	**2732**	**51.32**	**7**

Fuente: Elaboración propia con base a encuesta de hogares

Vivienda:

Las viviendas dentro de la zona o territorio de nuestra isla, son de estructuras de madera en su mayoría, siendo estas conservadas de una manera personal en familias nativas de la zona.

Estas suelen ser compartidas o divididas en familias, algunas viviendas cuentan con una cantidad de 5 personas viviendo en la misma casa.

-Contando con espacios cortos o divisiones no adecuadas.

- Con responsabilidad de contar con sanitarios dentro de casa.

- Dormitorios adecuados.

-Cocinas responsables, y adecuadas a los usos.

-El uso de la leña en las casas a disminuido al pasar de los años.

Edificaciones, viviendas ocupadas y población

Comunidad	Viviendas							Población	
	Ocup	%	Des	%	Otras	Total	%	Cantidad	%
Policarpo Galindo	244	4.50	56	1.05				128	0.64
Bella Vista-monte fresco	34	0.63	51	0.95				108	0.53
Sandy Bay Caracol	135	2.53	65	1.22				3064	15.22
Sandy Bay Playa	206	3.86	188	3.53			UNIDO		
Swampoo	592	11.12	30	0.56				816	4.052
Spanish Town	115	2.16	131	2.46				353	1.76
Franco Flat	190	3.56	144	2.70				1000	4.97
Gravel Bay	57	1.070	76	1.31				294	1.46
La punta Coxen Hole	141	2.64	66	1.23				298	1.48
Cañaveral	119	2.23	71	1.33				502	2.49
West End	66	1.23	175	3.28				286	1.42
Willie Waren	103	1.93	33	0.61					
Monte Fresco	128	2.40	167	3.13			UNIDO		
Spring Garden	120	2.25	31	0.58				604	2.99
Coco Nut Garden	104	1.95	102	1.91				655	3.25

Man Trap	60	1.12	120	2.25				298	1.48
Sandy Bay Calle	104	1.95	244	4.58			UNIDO		
Balfate	176	3.30	25	0.46				169	0.84
Flowers Bay	351	6.59	216	4.05				1195	5.93
Brick Bay	67	1.25	16	0.30				257	1.28
Smith	28	0.52	49	0.92				157	0.78
Plan Grande	70	1.31	40	0.75				70	0.35
Crawfish Rock	67	1.25	0	0				290	1.44
French Harbour	369	6.93	113	2.12				1145	5.69
French Key	45	0.84	4	0.075				157	0.78
La Bahia	72	1.35	45	0.84				257	1.28
Los Fuertes	1126	21.15	174	3.26				4085	20.29
Luz y Vida	21	0.39	45	0.84				66	0.33
Mud Hole – Corozal-Hotties sparrow	79	1.48	5	0.09				606	3.10
Sta Maria – Dulce Maria	180	3.38	65	1.22				525	2.61

Fuente: Elaboración propia con base a encuesta de hogares.

Distribución de viviendas por el número de piezas con que cuentan

No de piezas por vivienda	Cantidad viviendas según # de piezas		Cantidad viviendas por # piezas como Dormitorio	
	Total	%	Total	%
Una pieza	**510**	**9.59**	**1864**	**35.00**
Dos piezas	**1082**	**20.33**	**2368**	**44.49**
Tres piezas	**1527**	**28.69**	**1091**	**20.05**
Cuatro piezas	**2203**	**41.39**		
Cinco piezas				
Seis piezas				
Más de seis piezas				
Total	**5322**	**100**	**5322**	**100**

Fuente: Elaboración propia con base a encuesta de hogares

Número de familias por vivienda

No de vivienda con familia	Cantidad de viviendas	
	Total	%
Viviendas con una familia	**4792**	**90.02**
Viviendas con dos familias	**418**	**7.85**
Viviendas con tres familias	**111**	**2.09**
Viviendas con cuatro y más familias		
Total	**5321**	**99.96**

Fuente: Elaboración propia con base a encuesta de hogares

Distribución de viviendas por el número de baños con que cuentan

No de baños por vivienda	Cantidad de viviendas	
	Total	%
Viviendas sin baños	**30**	**0.04**
Viviendas con un baño	**4707**	**88.43**
Viviendas con dos baños	**440**	**8.27**
Viviendas con tres baños y mas	**146**	**2.74**

Total	**5323**	**100**

Fuente: Elaboración propia con base a encuesta de hogares

Tipo de combustible que utilizan para cocinar

Tipo de combustible	**# viviendas**	
	Total	**%**
Utilizan electricidad	**6**	**0.11**
Utilizan gas volátil	**5241**	**98.91**
Utilizan Kerosén	**31**	**0.59**
Utilizan leña	**21**	**0.04**
Total	**5299**	**99.65**

Fuente: Elaboración propia con base a encuesta de hogares

Educación.

La Isla cuenta con una variedad de centros de educación dentro de la isla desde el sistema de Pre-Escolar hasta Universidad.

A veces la falta de interés de superación de nuestros adolescentes o jóvenes hace el hecho de no buscar lugar para seguir estudiando.

En ocasiones ha sido la falta económica o apoyo dentro del hogar el que hace que nuestros niños no continúen sus estudios.

Se estima para este próximo año 2020 mediante proyectos impulsar la educación y fomentarla a un 90% dentro del territorio.

Distribución de niños y jóvenes en edad escolar según el grado que actualmente estudian o han cursado (de 4 a 23 años)

Grado académico	**# niños en edad escolar**		**# niños actualmente estudian o estudiaron**		**Estudia Ahora**	
	Cant.	**%**	**Cant.**	**%**	**Si**	**No**
Niños en preescolar	189	4.61	173	**91.53**	**173**	**16**
Niñas en preescolar	198	4.63	181	**91.42**	**181**	**17**
Total.	**387**	**100**	**354**	**97.48**	**354**	**33**
Niños en primer grado	297	7.25	286	96.29	286	11
Niñas en primer grado	270	6.32	264	97.77	264	6
Total	**567**	**100**	**550**	**97.01**	**550**	**17**

Niños en segundo grado	263	6.42	249	**94.68**	**249**	**14**
Niñas en segundo grado	256	5.99	251	**98.04**	**251**	**5**
Total	**519**	**100**	**500**	**96.34**	**500**	**19**
Niños en tercer grado	261	6.37	239	91.57	239	22
Niñas en tercer grado	247	5.78	235	95.15	235	12
Total	**508**	**100**	**474**	**93.31**	**474**	**34**
Niños en cuarto grado	280	6.83	261	**93.22**	**261**	**19**
Niñas en cuarto grado	240	5.62	218	**90.83**	**218**	**22**
Total	**520**	**100**	**479**	**92.12**	**479**	**41**
Niños en quinto grado	269	6.56	243	**90.33**	**243**	**26**
Niñas en quinto grado	236	5.52	212	**89.84**	**212**	**24**
Total	**505**	**100**	**455**	**90.10**	**455**	**50**
Niños en sexto grado	429	10.47	288	**67.13**	**288**	**141**
Niñas en sexto grado	409	9.57	281	**68.70**	**281**	**128**
Total	**838**	**100**	**569**	**67.90**	**569**	**269**
Niños en plan básico	1211	29.55	861	**71.09**	**861**	**350**
Niñas en plan básico	1284	30.04	907	**70.63**	**907**	**377**
Total	**2495**	**100**	**1768**	**70.86**	**1768**	**727**
Niños en diversificado	770	18.79	475	**61.68**	**475**	**295**
Niñas en diversificado	932	21.81	527	**56.54**	**527**	**405**
Total	**1702**	**100**	**1002**	**58.88**	**1002**	**700**
Varones en Universidad	129	3.15	99	**76.74**	**99**	**30**
Hembras en Universidad	202	4.73	152	**75.24**	**152**	**50**
Total	**331**	**100**	**251**	**75.83**	**251**	**80**
Total niños – jóvenes	**4098**	**100**	**3174**	**77.45**	**3174**	**924**
Total niñas – jóvenes	**4274**	**100**	**3228**	**75.52**	**3228**	**1046**
Total	**8372**	**100**	**6402**	**76.46**	**6402**	**1970**

Fuente: Elaboración propia con base a encuesta de hogares

Niños y Jóvenes en edad escolar vs los que actualmente estudian (de 4 a 23 años)

Rango de edades de niños en edad escolar	Niños (as) en edad escolar	Niños (as) estudian 2019	% cobertura Actual
De 5 a 6 años	923	885	95.88
De 7 a 12 años	2670	2605	97.56
De 13 a 15 años	1254	1186	94.58
De 16 a 18 años	1323	968	73.16
De 19 a 23 años	2200	757	34.40
Total	**8371**	**6401**	**76.46**

Población sabe leer y escribir por rango de edades

Rangos de Edades	Personas por rango		Saben leer y escribir	%	No saben leer y escribir	
	Total	%			Total	%
De 5 a 6 años	**925**	**4.59**	**0**	**0**	**925**	**100**
De 7 a 12 años	**2675**	**13.28**	**2365**	**88.41**	**310**	**13.10**
13 a 15 años	**1257**	**6.24**	**1244**	**98.96**	**13**	**1.45**
16 a 18 años	**1325**	**6.58**	**1304**	**98.41**	**21**	**1.68**
19 a 23 años	**2205**	**10.95**	**2178**	**98.77**	**27**	**1.23**
24 a 30 años	**2890**	**14.35**	**2873**	**99.41**	**17**	**0.59**
31 a 40 años	**2907**	**14.44**	**2863**	**98.48**	**44**	**1.53**
41 a 50 años	**1918**	**9.52**	**1900**	**99.06**	**18**	**0.94**
51 a 64 años	**1388**	**6.89**	**1372**	**98.84**	**16**	**1.16**
65 años y más	**616**	**3.06**	**575**	**93.35**	**41**	**7.13**
Total	**18106**	**89.90**	**16674**	**92.10**	**1432**	**8.58**

Fuente: Elaboración propia con base a encuesta de hogares

Igualdad entre los sexos a nivel educativo:

Contando con centros educativos de nivel mixto en genero para el estudio, se ve la falta grande en ausencia de niñas y jóvenes mujeres en el área de superación educativa, algunas por motivos de falta de apoyo en sus padres por errores cometidos en el pasado, otras por falta de interés propio, se pretende mejorar esto, mediante talleres educativos en beneficio a nuestras niñas y jóvenes mujeres de escasos recursos o falta de apoyo.

Acceso a la educación primaria y secundaria por género

Género	En edad Primaria	Estudia primaria %		Estudia Primaria de los que tienen edad		En edad secundaria	Estudia secundaria		Estudia Secundaria de los que tienen edad	
		Total	%	Total	%		Total	%	Total	%
Niños	1843	1787	96.96	1787	96.96	1253	1048	83.64	1048	83.64
Niñas	1750	1703	97.31	1703	97.31	1324	1106	83.54	1106	83.54
Total	**3593**	**3490**	**97.13**	**3490**	**97.13**	**2577**	**2154**	**83.59**	**2154**	**83.59**

Fuente: Elaboración propia con base a encuesta de hogares

Equidad en el acceso al sistema educativo según genero

Género	En edad de estudiar	Estudian o han estudiado	%	No Están estudiando	%
Varones	4098	3174	77.45	924	29.11
Mujeres	4273	3227	75.52	1046	32.14
Total	**8371**	**6401**	**76.47**	**1970**	**30.77**

Fuente: Elaboración propia con base a encuesta de hogares

Economía:

La economía de Isla es un poco inestable debido a las altas y bajas de temporadas que se dan en base al turismo.

Las familias por lo general tienden a sobrevivir con un salario mínimo de L9000.

En ocasiones las familias se ven obligadas a subsanar sus necesidades mediante trabajos extras, y así poder suplir las necesidades específicas.

En la mayoría de hogares son 3 personas las que laboran dentro de la isla.

La devaluación del lempira en la isla se ve más notable por la alta concentración de extranjeros dentro de la zona.

Fuerza de Trabajo:

La fuerza de trabajo en este territorio se enfoca en el mayor ámbito turístico y de negocio.

Es una gran cantidad de personas las que a diario salen de sus hogares para ejercer labores en las zonas turísticas de nuestra isla.

Dentro de ellos destacan las ocupaciones de: Transporte, Meseros, Bar, Hoteles.

Agrupación de profesiones y oficios de los miembros de la Población en Edad de Trabajar (mayores de 10 años)

Listado de profesiones	
Profesion	Cantidad
Estudiante	3525
Ama de Casa	2453
No Definido	1640
Albañil	629
Bachiller Ciencias	385
Bach. Hotelería yTurismo	385
Bachiller computación	384
Bachiller en Finanzas	326
Bachiller Admon Empresas	312
Carpintero	272
ESTUDIANTE RETIRADO	269
Comerciante	235
guardia de seguridad	218
Guia Turistico	212
No trabaja	210
Cocinera	209
Maestra	201
Oficios Domésticos	198

Mecánico	186
Perito Mercantil	175
Aseadora	139
EDUCACIÓN BÁSICA COMPLETO	134
Motorista	115
Secretaria	104
Cocinero	92
PINTOR	91
Enfermera	88
hoteleria Y turismo	88
Contratista	85
Gerente	73
Bachillerato por Madurez	71
Jardinero	70
Cajera	68
Electricista	68
Vendedor ambulante	66
Transportista	66
Servidor Publico	66
Ayudante albañil	64
Marino	58
Educación Básica Incompleta	58
Chofer	54
Administrador	52
Ebanista	49
mesera	48
Estilista	46
Lic. En Administración de Empresas	46
Mesero	43
EDUCACIÓN PRIMARIA INCOMPLETA	39
Bachiller Agricola	38
Guardia de Seguridad	35
Dependiente	35
Marinero	34

Lic. Admon deEmpresas	32
Jornalero	31
Niñera	31
Contador Público	30
Maestro	30
Soldador	30
Capitán de puerto	29
Bachiller en Mercadotecnia	29
Abogado	24
Bach. en Electricidad	23
Tapicero	23
Camarografo	23
Fontanero	20
Lic. Educación	20
Lic. Gerencia de Negocios	19
Despachador	18
Lic. Educación Básica	18
Jubilado	16
Licenciatura en Administración	16
Supervisor de Seguridad	16
Masajista	16
Barbero	15
Dependientes	15
Licenciatura en Turismo	15
Bachiller Tecnico en Mecánica Automotriz	14
1 B.T.P.	13
Lic. Derecho	13
Carniceros	12
bombero	12
buso	12
Empleada Doméstica	12
Vendedor de Comida	12
Doctor en Medicina General y Cirugia	11
pescador	11

Bachiller en Salud	11
Ing. Civil	10
Licenciado en Arquitectura	10
Panadero	10
Pastor Evangélico	9
Comerciante menor	9
Supervisor de máquina	9
Repostería	9
Lavandera	8
Agricultor	8
Artesano	8
Animador de eventos (DJ)	8
Tec.en refrigeracion	8
ingeniera electrica	8
TEC EN REPARACION	7
Técnico Computación	7
Alfarero	7
pulperia	7
Periodista	7
Sastra	7
Buzo	7
Ayudante Carpintero	7
Costurera	6
Enfermero	6
Policía	6
FARMACEUTICO	6
tienda	6
Repartidores	6
Empacador	6
Artista	6
Sacerdote	5
EDUCACIÓN PRIMARIA	5
Educación Básica Completo	5
Discapacitado	5

Músico	5
RECOLECTOR DE PALMA	5
Conserje	5
Ordeñador	5
Ingeniería en Informática	5
Arquitecto	5
Jefe de Seguridad	5
Licenciatura en Ciencias de la Educación	5
Espumillero	4
Alcalde Municipal	4
Entrenador	4
Facilitador Plan Internacional	4
Ingeniería Industrial	4
Ing. En sistemas	4
Jefe de Catastro	4
Licenciatura en Ciencias Biológicas	4
Licenciatura en Hotelería	4
Médico General	4
Modista	4
naturista	4
Reciclador de botellas	4
Talabartero	4
Tecnicatura Universitaria en Acompañamiento Terapéutico	4
Barman	3
Medico Especialista	3
Tractoritsa	3
Vigilante	3
Auditor de Calidad	3
Cargadores	3
Lic. Informática Educativa	3
Coordinador Vida Mejor	3
Licenciatura en Medicina General	3
Costurador de Zapatos	3
Maletero	3

Especial	2
Operario de Maquila	2
Jefe de Planta	2
Empleado publico	2
Licenciatura en Bioquímica	1
Tipógrafo	1
Licenciatura en Ciencias de la Computación (Título Intermedio d	1
Licenciatura en Ciencias Geológicas	1
Licenciatura en Enfermería (Título Intermedio de Enfermera/o Un	1
TOPOGRAFO	1
Licenciatura en Kinesiología y Fisiatría	1
Licenciatura en Psicología	1
Jefe de UMA	1
Lic. En Derechos Humanos	1
Lic. En Educación Física	1
Locutor de Radio	1
Ingeniería Química	1
Maestro Universitario	1
Ingeniería Electromecánica	1
Impulsadora	1
Herrero	1
Microbiologa	1
Militar	1
Militar de rango	1
Agrobeterinario	1
Ganadero	1
Agente Postal	1
Fotografo	1
EMPLEADO TEMPORAL	1
Nutriología	1
Op. Maquinaria pesada	1
PARTERA	1
Directora	1
Dama de Compañía	1

Ingeniería en Computación	3
OBRERO	3
Empleados	3
Bloquero	3
Agrónomo	3
Lic Eletricidad	3
Dentista	3
Regidor Municipal	3
Empleado Administrativo	3
Laboratorista	3
Ingeniería Agronómica	3
EMPLEADO ADACOL	3
Incapacitado	3
Editor de Video	2
Juez de Paz	2
Mecánico Industrial	2
Procesador de Cafe	2
Profesorado en Biología	2
Lic. Mercadotecnia	2
CONTROL SE PLAGAS	2
Comerciante mayor	2
Cobrador de bus	2
Lic. Psicología	2
Salinero	2
Lic. Salud	2
Sastre	2
Lic. Sociales	2
Beneficiado de Cafe	2
Lic. en Contaduría	2
Bach. Técnico Agrónomo	2
Ginecologo	2
Ing. Industrial	2
Licenciatura en Ciencias Matemáticas	2
Zapatero	2

Promotor	1
Promotor Social	1
Psicologo	1
Afanadora	1
Restista	1
Campesino	1
SECUNDARIA COMPLETA	1
Socio Cooperativo	1
Ayudante de Bus	1
Asesor de Venta	1
Asesor Comercial	1
Tecnicatura Universitaria en Mantenimiento Industrial	1
Arreglador de puro	1
Tecnico Dentista	1
Técnico en Electrónica	1
Tecnico en Refrigeracion	1
Técnico Industrial	1
Teología	1
Lavadores/Planchadores	1
Lic. en Arquitectura	1
Labrador-Agricultor	1

Fuente: Elaboración propia con base a encuesta de hogares

Hogares con ingresos mensuales según rangos

Rangos de ingresos	Hogares	
	Total	%
Ingresos menores a Lps. 1,000.00	**248**	**4.66**
Ingresos entre Lps 1,001.00 a 2,000.00	**90**	**1.69**
Ingresos entre Lps 2,001.00 a 4,000.00	**383**	**7.20**
Ingresos entre Lps 4,001.00 a 8,000.00	**966**	**18.15**
Ingresos entre Lps 8,001.00 a 12,000.00	**1438**	**27.01**
Ingresos entre Lps 12,001.00 a 20,000.00	**1216**	**22.84**
Ingresos entre Lps 20,001.00 a 30,000.00	**594**	**11.16**
Ingresos entre Lps 30,001.00 a 50,000.00	**262**	**4.92**
Ingresos arriba de Lps 50,001.00	**126**	**2.37**
Total	**5323**	

Fuente: Elaboración propia con base a encuesta de hogares

Ingresos promedios a nivel de hogares

Menores a US$ 1.00 diario. 24.50

Ingresos diarios (en Lempiras)	Hogares		**Ingreso promedio diario por cápital por hogar (US$)**	**% acumulado hogares con < 1.00 US$ por capital x día**
	Total	**%**		
< 2000	338	6.34	2.72	0.80
2001 – 4000	383	7.20	5.44	1.42
4001 – 8000	966	18.14	10.88	1.12
8001 – 20,000	2654	49.85	20.40	0.76
20,001 en adelante	982	18.44	34.01	3.46
TOTAL	**5323**			

Fuente: Elaboración propia con base a encuesta de hogares.

Se estima el dólar a Lps. ___24.50__ y el promedio de personas que trabajan por hogar es de 2.

Participación.

En el caso de la participación hay comunidad en las cuales carecen de este factor favorable para el crecimiento de la isla, debido a la participación ciudadana se comprenden o dan a conocer casos de desarrollo o necesidad dentro del territorio, sin ello las comunidades se ven afectadas en no poder superarse.

La participación ha sido tomada como menos, aun así, se ha podido entrar en comunidades cerradas en el tema y poder entablar pláticas amenas en acuerdo a desarrollo de las mismas, los jóvenes se ven en la necesidad de poder participar y así poder superarse ellos mismo dentro de la sociedad.

Los ancianos de las comunidades están en acuerdo mutuo en poder ser aporte a las necesidades de comunidad y participación.

Conclusiones

Se puede concluir en la importancia del proceso ya que este es una muestra del comportamiento del Municipio de Roatán en cada uno de los ejes temáticos analizados cabe mencionar la importancia de conocer las características tanto geografías, Infraestructuras, Biológicas, Salud, educación y todas la que comprenden el municipio para poder identificar las potencialidades y deficiencia como un aporte importante en el desarrollo de una manera ordenada y planificada.

Según toda la información obtenida se pudo identificar que el municipio carece de una diversidad de equipamiento importante para el desarrollo pero que también cuenta con una gran riqueza y belleza ya que su principal rubro es el Turismo.

A pesar de que el Municipio es una Isla cuenta con infraestructura fuerte pero falta mejorar sus principales servicios agua, tratamiento de aguas residuales, infraestructura en vivienda, creación de energía renovable.

La municipalidad de Roatán está comprometida con el desarrollo equitativo del Municipio buscando alternativas de crear fuentes de ingreso óptimos para las familias del Municipio y la información obtenida de esta muestra es un gran aporte para la planificación y ejecución de proyecto que ataquen las necesidades principales del Municipio.

ANEXOS

1.Instituciones públicas que intervienen en el municipio

Nuestras instituciones públicas son:

Cuerpo de Bomberos: Ubicado en la comunidad de Dixon Cove – Brick Bight

Policía Nacional – DPI-Transito: con ubicacion en la comunidad de Los Fuertes, pequeñas postas policiales en French Harbour y Coxen Hole.

Hondutel: ubicado en B° el centro en Coxen Hole.

Correo Nacional : B° el centro Coxen Hole.

Alcaldía Municipal: Ubicada en B° El Centro en Coxen Hole.

Departamental de Salud: Ubicado en Loma Linda contiguo a Eldon's Supermercado.

Departamental de Educación: Ubicado frente al desvió a Cañaveral.

Mi Ambiente: Ubicado en Coxen Hole Plaza Mar

2.Instituciones privadas, programas y proyectos que intervienen en el municipio.

ZOLITURH: Ubicado en la comunidad de French Harbour frente a Frio Partes.

Camara de Comercio: ubicado en Loma linda edificio Plaza Mar Residencial Dustry.

CANATURH: Ubicado en oficinas de la Alcaldía Municipal en Coxen Hole.

Port Of Roatán: Ubicado en Coxen Hole Puerto de Cruceros.

Mahogany Bay: Ubicado en la zona de Brick Bight. Puerto de Cruceros.

Marine Park: Ubicado en la Comunidad de West End.

Bica: Ubicado en la zona de Anthonys Key, Playa Sandy Bay.

Anthonys Key Reserve: Ubicado en Sandy Bay Playa

3.Presencia organizaciones de la sociedad civil por comunidades

PATRONATOS

MUNICIPALIDAD DE ROATAN

DEPARTAMENTO DE DESARROLLO COMUNITARIO
LISTADO DE PATRONATOS JURAMENTADOS

HECTOR VARELA: COORDINADOR DE PATRONATOS

AÑO 2019

N#	COMUNIDAD	PRESIDENTE	FECHA DE JURAMENTACION
1	EAST END, CAYOS COCHINOS	NORLAN PALACIOS	03/07/2019 (VIGENTE)
2			
3			
4			
5			
6			

AÑO 2018

N#	COMUNIDAD	PRESIDENTE	FECHA DE JURAMENTACION
1	FRENCH KEY	ANNIE GRACE WOODS	30/MAYO/2018
2	MONTE PLACENTERO	JOSE ANTONIO PERDOMO	31/MAYO/2018
3	SANDY BAY	JOEL LEEROY JAMES BROWN	11/JUNIO/2018
4	CONSTELATION BIGHT	LAURA MARLENE RAYMON	13/JUNIO/2018
5	CROWFISH ROCK	ERICK CLARK EBANKS	25/JUNIO/2018
6	SPRING GARDEN #3	NELSON YOVANY VALLADARES	01/NOV/2018 (VIGENTE)

AÑO 2017

N#	COMUNIDAD	PRESIDENTE	FECHA DE JURAMENTACION
1	BIG BIGHT	JOHNNY WHITTAKER	20/ENERO/2017
2	MONTE DE SION	EDWIN SANTOS ROMERO	01/FEBR/2017
3	PUNTA CARIBE	ARIEL HERNANDEZ	22/FEBR/2017
4	FLOWERS BAY	CARLA ANN BENNETT5	26/JUNIO/2017
5	MONTE PLACENTERO	MARIA TORRES	13/JULIO/2017
6	WILLIE WARREN	MARION LINDO	20/AGOST/2017
7	LAS BRISAS	ROSMERY ESCOBAR	25/AGOST/2017
8	COLONIA BENNETT/F.B	OLGA GARCIAS	25/AGOST/2017
9	DULCE MARIA	FREDIS ANUAR ROMERO	12/SEPT/2017
10	COL. LOS MAESTROS	JAIRO OMAR RIVERA	19/SEPT/2017
11	FIRST BIGHT	ROSENDA ONDINA MORADEL	20/SEPT/2017
12	WISTON SMITH	JUAN VENTURA MANZANO	03/OCT/2017
13	PEREZ CONTRERAS	JOSE MANUEL MARTINEZ	09/OCT/2017
14	LA FE	ANDRES GUZMAN	09/OCT/2017

Cuadros de frecuencias simples a Nivel Municipal.

FRECUENCIA GENERAL ROATAN:

REPORTE - FRECUENCIA SIMPLE

Fecha Inicio: 2015-06-08 Fecha Final: 2019-07-12 Departamento: 11 - ISLAS DE LA BAHIA Municipio: 1101 - ROATÁN
Comunidad:

=== A. DATOS DEMOGRÁFICOS ===

12. Datos de la Familia

Orden	Descripción	Cantidad	%	Hombres	%	Mujeres	%	Hombres Leen	%	Mujeres Leen	%	Hombres no Leen	%	Mujeres no Leen	%
1	Menores de 1 año	300	1.49	166	1.72	134	1.28								
2	De 1 a 4 años	1732	8.60	883	9.14	849	8.11								
3	De 5 a 6 años	925	4.59	461	4.77	464	4.43	0	0.00	0	0.00	459	26.15	462	27.34
4	De 7 a 12 años	2675	13.28	1386	14.34	1289	12.31	1217	15.41	1145	13.05	169	9.63	144	8.52
5	De 13 a 15 años	1257	6.24	596	6.17	661	6.31	590	7.47	654	7.46	6	0.34	7	0.41
6	De 16 a 18 años	1325	6.58	658	6.81	667	6.37	649	8.22	655	7.47	9	0.51	12	0.71
7	De 19 a 23 años	2205	10.95	1002	10.37	1203	11.49	990	12.53	1188	13.54	12	0.68	15	0.89
8	De 24 a 30 años	2890	14.35	1325	13.71	1565	14.94	1316	16.66	1557	17.75	9	0.51	8	0.47
9	De 31 a 40 años	2907	14.44	1293	13.38	1614	15.41	1274	16.13	1589	18.12	19	1.08	25	1.48
10	De 41 a 50 años	1918	9.52	921	9.53	997	9.52	908	11.49	992	11.31	13	0.74	5	0.30
11	De 51 a 64 años	1388	6.89	672	6.95	716	6.84	670	8.48	702	8.00	2	0.11	14	0.83
12	De 65 años y mas	616	3.06	301	3.11	315	3.01	286	3.62	289	3.29	15	0.85	26	1.54
Total		20138		9664		10474		7900		8771		713		718	

P.12.1 Analfabetismo por rangos de edad

Orden	Descripción	Cantidad	%
4	De 7 a 12 años	313	21.87
5	De 13 a 15 años	13	0.91
6	De 16 a 18 años	21	1.47
7	De 19 a 23 años	27	1.89
8	De 24 a 30 años	17	1.19
9	De 31 a 40 años	44	3.07
10	De 41 a 50 años	18	1.26
11	De 51 a 64 años	16	1.12
12	De 65 años y mas	41	2.87
Total		510	

P.12.2 Cantidad de personas por edad y sexo

Edad	Cantidad Hombres	Cantidad Mujeres	Total
0	166	134	300

FOCAL III
FORTALECIMIENTO DE LAS CAPACIDADES LOCALES

REPORTE - FRECUENCIA SIMPLE

Fecha Inicio: 2015-06-08 Fecha Final: 2019-07-12 Departamento: 11 - ISLAS DE LA BAHIA Municipio: 1101 - ROATÁN
Comunidad:

P.12.2 Cantidad de personas por edad y sexo

Edad	Cantidad Hombres	Cantidad Mujeres	Total
1	202	207	409
2	209	212	421
3	253	218	471
4	219	212	431
5	254	251	505
6	207	213	420
7	239	221	460
8	249	230	479
9	229	220	449
10	250	212	462
11	205	199	404
12	214	207	421
13	193	236	429
14	178	208	386
15	225	217	442
16	178	186	364
17	223	205	428
18	257	276	533
19	213	248	461
20	226	266	492
21	176	207	383
22	199	253	452
23	188	229	417
24	184	237	421
25	190	246	436
26	185	197	382
27	192	186	378
28	188	224	412
29	148	188	336
30	238	287	525

REPORTE - FRECUENCIA SIMPLE

Fecha Inicio: 2015-06-08 Fecha Final: 2019-07-12 Departamento: 11 - ISLAS DE LA BAHIA Municipio: 1101 - ROATÁN
Comunidad:

P.12.2 Cantidad de personas por edad y sexo

Edad	Cantidad Hombres	Cantidad Mujeres	Total
31	125	142	267
32	148	208	356
33	135	176	311
34	149	124	273
35	135	187	322
36	128	152	280
37	78	136	214
38	133	148	281
39	99	158	257
40	163	183	346
41	93	96	189
42	118	133	251
43	98	124	222
44	92	77	169
45	85	117	202
46	78	85	163
47	85	85	170
48	97	96	193
49	58	76	134
50	117	108	225
51	38	49	87
52	70	76	146
53	54	66	120
54	70	74	144
55	64	56	120
56	61	60	121
57	45	43	88
58	39	60	99
59	37	37	74
60	56	50	106

FOCAL III
FORTALECIMIENTO DE LAS CAPACIDADES LOCALES

REPORTE - FRECUENCIA SIMPLE

Fecha Inicio: 2015-06-08 Fecha Final: 2019-07-12 Departamento: 11 - ISLAS DE LA BAHIA Municipio: 1101 - ROATÁN
Comunidad:

P.12.2 Cantidad de personas por edad y sexo

Edad	Cantidad Hombres	Cantidad Mujeres	Total
61	34	25	59
62	43	41	84
63	37	45	82
64	24	34	58
65	33	33	66
66	22	22	44
67	28	28	56
68	24	22	46
69	21	20	41
70	23	16	39
71	18	8	26
72	17	19	36
73	10	14	24
74	13	22	35
75	11	11	22
76	7	18	25
77	13	6	19
78	9	16	25
79	3	5	8
80	6	9	15
81	2	3	5
82	6	4	10
83	7	3	10
84	3	4	7
85	8	6	14
86	3	3	6
87	3	4	7
88	0	5	5
89	4	5	9
90	2	3	5

REPORTE - FRECUENCIA SIMPLE

Fecha Inicio: 2015-06-08 Fecha Final: 2019-07-12 Departamento: 11 - ISLAS DE LA BAHIA Municipio: 1101 - ROATÁN
Comunidad:

P.12.2 Cantidad de personas por edad y sexo

Edad	Cantidad Hombres	Cantidad Mujeres	Total
93	1	2	3
94	1	1	2
95	1	2	3
98	1	0	1
103	0	1	1
106	1	0	1
Total	9664	10474	20138

P.13 Cantidad de personas por edad rangos de 5 años

Rango	Cantidad Hombres	Cantidad Mujeres	Total
De 0 a 4 años	1049	983	2032
De 5 a 9 años	1178	1135	2313
De 10 a 14 años	1040	1062	2102
De 15 a 19 años	1096	1132	2228
De 20 a 24 años	973	1192	2165
De 25 a 29 años	903	1041	1944
De 30 a 34 años	795	937	1732
De 35 a 39 años	573	781	1354
De 40 a 44 años	564	613	1177
De 45 a 49 años	403	459	862
De 50 a 54 años	349	373	722
De 50 a 54 años	349	373	722
De 55 a 59 años	246	256	502
De 60 a 64 años	194	195	389
De 65 a 69 años	128	125	253
De 70 a 74 años	81	79	160
De 75 a 79 años	43	56	99
De 80 a 84 años	24	23	47
De 85 a 89 años	18	23	41
De 90 a 94 años	4	6	10
De 95 a 99 años	2	2	4

FOCAL III
FORTALECIMIENTO DE LAS CAPACIDADES LOCALES

REPORTE - FRECUENCIA SIMPLE

Fecha Inicio: 2015-06-08 Fecha Final: 2019-07-12 Departamento: 11 - ISLAS DE LA BAHIA Municipio: 1101 - ROATÁN
Comunidad:

P.13 Cantidad de personas por edad rangos de 5 años

Rango	Cantidad Hombres	Cantidad Mujeres	Total
De 100 a 104 años	0	1	1
De 105 a 109 años	1	0	1
De 110 a 114 años	0	0	0
Total	9664	10474	20138

P.14 Total madres solteras 811
P.15 Total padres solteros 177

P.16 Cantidad de nacimientos durante el año pasado

Total Niños	Total Niñas	Total Nacimientos	Edad Promedio Madre
			0

REPORTE - FRECUENCIA SIMPLE

Fecha Inicio: 2015-06-08 Fecha Final: 2019-07-12 Departamento: 11 - ISLAS DE LA BAHIA Municipio: 1101 - ROATÁN
Comunidad:

=== B. DATOS DE SALUD ===

P.17 Rango edad embarazos

Rango	Cantidad	%
g de 25 a 29	2	66.67
h de 30 a 34	1	33.33
Total	3	

P.17.1 Cantidad de embarazadas

Cantidad
5

P.18 Donde nacio el último niño(a)

Lugar	Cantidad	%
Total	0	

19. Hubo alguna muerte materna?

Cuando	Cantidad
Durante embarazo	1
Total	1

P.19.1 Muertes durante el parto

Respuesta	Cantidad	%
Si	1	0.02
No	5322	99.98
Total	5323	

P.20 Planifica con su pareja

Respuesta	Cantidad	%
Si	1029	19.33
No	4294	80.67
Total	5323	

P.21 Que tipo de metodo utiliza

Orden	Descripción	Cantidad	%
1	Ritmo	7	0.68
2	DIU	64	6.23
3	Pastilla	258	25.1
4	Preservativo	45	4.38
5	Inyección	353	34.34
6	Operación	255	24.81
7	Implante	46	4.47
Total		1028	

P.21.1 Quien se opero

Respuesta	Cantidad	%
Hombre	3	1.18
Mujer	252	98.82
Total	255	

P.22 Muertes de niños(a) menores de 5 años

Respuesta	Cantidad	%
Niños	0	
Niñas	1	
Total	0	

P.23 Se manifestarón enfermedades

Orden	Descripción	T. Manif	%	Hombres	%	Mujeres	%	Publica	%	Privada	%
1	Infecciones respiratorias agudas	45	18.75	24	21.43	21	16.41	41	21.35	2	4.76
2	Dengue Clásico	4	1.67	0	0	4	3.13	3	1.56	1	2.38
3	Paludismo	3	1.25	2	1.79	1	0.78	3	1.56	0	0
4	Dengue hemorrágico	1	0.42	0	0	1	0.78	1	0.52	0	0
5	Chagas	1	0.42	0	0	1	0.78	1	0.52	0	0
6	ZIKA	1	0.42	1	0.89	0	0	1	0.52	0	0
7	Chicunguya	3	1.25	1	0.89	2	1.56	3	1.56	0	0
8	Hipertension Arterial	48	20	16	14.29	32	25	25	13.02	21	50
9	Diábetes	44	18.33	19	16.96	25	19.53	35	18.23	8	19.05
10	Asma bronquial	53	22.08	30	26.79	23	17.97	43	22.4	10	23.81

Activar Windows
Ve a Configuración para activar Windo

FOCAL III
FORTALECIMIENTO DE LAS CAPACIDADES LOCALES

REPORTE - FRECUENCIA SIMPLE

echa Inicio: 2015.06.08 Fecha Final: 2019.07.12 Departamento: 11 - ISLAS DE LA BAHIA Municipio: 1101 - ROATÁN
omunidad:

.23 Se manifestarón enfermedades

rden	Descripción	T. Manif	%	Hombres	%	Mujeres	%	Publica	%	Privada	%
11	Epilepsia	7	2.92	3	2.68	4	3.13	7	3.65	0	0
12	Neumonia	4	1.67	2	1.79	2	1.56	4	2.08	0	0
13	Consumo de alcohol	0	0	0	0	0	0	0	0	0	0
14	Consumo de drogas	1	0.42	1	0.89	0	0	1	0.52	0	0
15	Tuberculosis	0	0	0	0	0	0	0	0	0	0
16	Cáncer	2	0.83	2	1.79	0	0	2	1.04	0	0
17	Diarreas	9	3.75	4	3.57	5	3.91	9	4.69	0	0
18	De la piel	5	2.08	2	1.79	3	2.34	5	2.6	0	0
19	Discapacidad	9	3.75	5	4.46	4	3.13	8	4.17	0	0
otal		240		112		128		192		42	

.24 Personas Vacunadas

rden	Rango	T. Personas	% Total	Hombres	%	Mujeres	%	Con Vacuna	%	Sin Vacuna	%
1	Menores de 9 años	4344	21.57	2227	23.06	2117	20.2	4341	21.59	3	9.68
2	De 10 a 19 años	4336	21.53	2133	22.09	2203	21.02	4327	21.52	9	29.03
3	De 20 a 64 años	10841	53.84	4998	51.75	5843	55.76	10822	53.82	19	61.29
4	De 65 años y mas	616	3.06	300	3.11	316	3.02	616	3.06	0	0
otal		20137		9658		10479		20106		31	

REPORTE - FRECUENCIA SIMPLE

Fecha Inicio: 2015-06-08 Fecha Final: 2019-07-12 Departamento: 11 - ISLAS DE LA BAHIA Municipio: 1101 - ROATÁN
Comunidad:

=== C. Seguridad ===

P.25 Casos de violencia

Respuesta	Cantidad	%	Num. Casos
SI	9	0.17	23
NO	5314	99.83	0
Total	5323		

P.26 Victima de violencia

Respuesta	Cantidad	%	Num. Casos
SI	8	0.15	20
NO	5315	99.85	0
Total	5323		

P.27 Que tan seguro estan

Respuesta	Cantidad	%
Estan seguros	5285	99.29
NO estan seguros	38	0.71
Total	5323	

P.28 y 29 Participación

Pregunta	Cantidad	%
Cantidad de Hombres	10	41.67
Cantidad de Mujeres	14	58.33
Total	24	

P.27.1 Motivos de inseguridad

Orden	Robos	Maras	Drogras	Cantinas	Riñas	Violaciones
1	10	1	0	0	0	1
2	7	0	0	1	3	0
3	2	0	3	0	0	0
4	0	0	0	1	0	0
5	0	0	0	0	0	0
6	0	0	0	0	0	0

Participaciones y Expectativas

Rango de miembros	Cantidad
1 Una mujer	10
1 Un hombre	8
2 Dos hombres	2
2 Dos mujeres	4
Total	24

REPORTE - FRECUENCIA SIMPLE

Fecha Inicio: 2015.06.08 Fecha Final: 2019.07.12 Departamento: 11 - ISLAS DE LA BAHIA Municipio: 1101 - ROATÁN
Comunidad:

=== E. Datos Servicios Publicos ===

P.30 Servicios públicos que reciben

							Porcentajes							
No.	Servicio	Total	Reciben Si	%	Reciben No	%	Bueno	Regular	Malo	ND	% B	% R	% M	% ND
1	Agua de pozo propio	5323	497	9.34	4826	90.66	390	80	27	0	78.47	16.1	5.43	0
2	Agua domiciliar de pozo comunal	5323	982	18.45	4341	81.55	402	275	305	0	40.94	28	31.06	0
3	Acarrea agua de rio o quebrada	5323	24	0.45	5299	99.55								
4	Agua domiciliar por acueducto	5323	209	3.93	5114	96.07	147	54	8	0	70.33	25.84	3.83	0
5	Agua llave pública / fuente	5323	3217	60.44	2106	39.56	1204	1066	947	0	37.43	33.14	29.44	0
6	Reservorio de agua lluvia	5323	254	4.77	5069	95.23	132	100	22	0	51.97	39.37	8.66	0
7	Inodoro o servicio sanitario	5323	3187	59.87	2136	40.13	1348	1805	34	0	42.3	56.64	1.07	0
8	Letrina de fosa simple	5323	182	3.42	5141	96.58	126	48	8	0	69.23	26.37	4.4	0
9	Letrina de fosa séptica	5323	874	16.42	4449	83.58	612	245	17	0	70.02	28.03	1.95	0
10	Usa letrina	5323	377	7.08	4946	92.92								
11	Recolección de basura	5323	3675	69.04	1648	30.96								
12	Aseo de calles	5323	2755	51.76	2568	48.24								
13	Energía eléctrica domiciliar	5323	3537	66.45	1786	33.55	2906	610	21	0	82.16	17.25	0.59	0
14	Teléfono (HONDUTEL)	5323	131	2.46	5192	97.54								
15	Teléfono (Celular móvil o fijo)	5323	3013	56.6	2310	43.4								
16	Alumbrado público	5323	3948	74.17	1375	25.83	1818	2051	79	0	46.05	51.95	2	0
17	Mantenimiento de calles	5323	2732	51.32	2591	48.68	955	1695	82	0	34.96	62.04	3	0

Disposición de escretas: Total: 4243 - Porcentaje: 79.71

REPORTE - FRECUENCIA SIMPLE

Fecha Inicio: 2015.06.08 Fecha Final: 2019.07.12 Departamento: 11 - ISLAS DE LA BAHIA Municipio: 1101 - ROATÁN
Comunidad:

P.30.1 Dias de la semana que reciben el servicio

Dias	Pozo P.	%	Pozo C.	%	Agua Rio	%	Acued.	%	LLave P.	%	Reser.	%	Recol.	%	Aseo C.	%
0	42	8.45	67	6.82	9	37.5	54	25.84	275	8.55	94	37.01	196	5.33	202	7.33
1	26	5.23	300	30.55	6	25	16	7.66	727	22.6	33	12.99	1372	37.33	1534	55.68
2	27	5.43	187	19.04	3	12.5	17	8.13	882	27.42	64	25.2	1187	32.3	318	11.54
3	33	6.64	168	17.11	1	4.17	18	8.61	439	13.65	47	18.5	553	15.05	394	14.3
4	45	9.05	25	2.55	0	0	58	27.75	246	7.65	1	0.39	161	4.38	53	1.92
5	25	5.03	33	3.36	0	0	15	7.18	82	2.55	2	0.79	121	3.29	182	6.61
6	17	3.42	11	1.12	1	4.17	1	0.48	16	0.5	1	0.39	12	0.33	13	0.47
7	282	56.74	191	19.45	4	16.67	30	14.35	550	17.1	12	4.72	73	1.99	59	2.14
Total	497		982		24		209		3217		254		3675		2755	

FOCAL III
FORTALECIMIENTO DE LAS CAPACIDADES LOCALES

REPORTE - FRECUENCIA SIMPLE

Fecha Inicio: 2015-06-08 Fecha Final: 2019-07-12 Departamento: 11 - ISLAS DE LA BAHIA Municipio: 1101 - ROATÁN
Comunidad:

=== F. Seguridad Alimentaria ===

P.31 Trabajan la tierra

Respuesta	Cantidad	%
SI	3	0.06
NO	5320	99.94
Total	5323	

P.31.1 Trabajan la tierra sexo

Sexo	Cantidad	%
Hombres	2	50
Mujeres	2	50
Total	4	

P.31.2 Personas que trabajan la tierra

Numero	Cantidad	%
1	2	66.67
2	1	33.33
Total	4	

P.32 Tipo de tenencia de la tierra

Tipo	Cantidad	%
Propia pagada	657	12.34
Propia pagando	73	1.37
Alquilada	470	8.83
Prestada	49	0.92
Comunal	49	0.92
No tiene	4025	75.62
Total	5323	

P.32.1 Tipo Dominio

Tipo	Cantidad	%
Pleno	638	97.11
Util	19	2.89
Total	657	

P.33 Producen alimentos en la familia

Respuesta	Cantidad	%
SI	4	0.08
NO	5319	99.92
Total	5323	

P.34 Producen para autoconsumo

Respuesta	Cantidad	%
SI	1	25
NO	3	75
Total	4	

P.37 Obtiene excedentes para la venta

Respuesta	Cantidad	%
NO	4	100
Total	4	

P.35 Que se sembro y cuanto se produjo durante el año pasado.

	Maiz	Frijol	Maicillo	Café	Caña	Otro
Quintales	0	0	0	0	0	1
Tareas	0	0	0	0	0	1

P.36 Área en tareas con sistema de riego

	Goteo	Aspersión	Ninguno	Otro
Tareas	1	0	0	0

P.38 Huertos familiares

Respuesta	Cantidad	%
Si	18	0.34
No	5305	99.66
Total	5323	

P.39 Tienen animales domesticos

Respuesta	Cantidad	%
Si	1417	26.62
No	3906	73.38
Total	5323	

P.39.1 Cantidad de animales domesticos

Tipo	Cantidad	Hogares	%
Aves	1450	146	10.3
Bovino	4	3	0.21
Caprino	15	5	0.35
Equino	1	1	0.07
Porcino	42	17	1.2
Piscicultura	4	4	0.28
Apicultura	7	3	0.21
Domésticos	2718	1356	95.84

Activar Windows

REPORTE - FRECUENCIA SIMPLE

Fecha Inicio: 2015-06-08 Fecha Final: 2019-07-12 Departamento: 11 - ISLAS DE LA BAHIA Municipio: 110
Comunidad:

=== G. Datos de Educación ===

P.40 Nivel de Educación por Sexo en edad de estudiar

Nivel E.	Cantidad	% Total	Cant. Hombres	(%)	Cant. Mujeres	(%)
PE	387	4.62	189	4.61	198	4.63
1	567	6.77	297	7.25	270	6.32
2	519	6.2	263	6.42	256	5.99
3	508	6.07	261	6.37	247	5.78
4	520	6.21	280	6.83	240	5.62
5	505	6.03	269	6.56	236	5.52
6	838	10.01	429	10.47	409	9.57
B	2495	29.8	1211	29.55	1284	30.04
D	1702	20.33	770	18.79	932	21.81
U	331	3.95	129	3.15	202	4.73
Total	8372		4098		4274	

P.40.1 Personas Estudiando - Estudian

Nivel E.	Estudia	(%)	Estudian H	Estudian M
PE	354	5.53	173	181
1	550	8.59	286	264
2	500	7.81	249	251
3	474	7.4	239	235
4	479	7.48	261	218
5	455	7.11	243	212
6	569	8.89	288	281
B	1768	27.62	861	907
D	1002	15.65	475	527
U	251	3.92	99	152
Total	6402		3174	3228

FOCAL III
FORTALECIMIENTO DE LAS CAPACIDADES LOCALES

REPORTE - FRECUENCIA SIMPLE

Fecha Inicio: 2015-06-08 Fecha Final: 2019-07-12 Departamento: 11 - ISLAS DE LA BAHIA Municipio: 1101 - ROATÁN
Comunidad:

P.40.2 Personas Estudiando - NO Estudian

Nivel E	NO Estudia	(%)	No estudian H	No estudian M
PE	33	1.68	16	17
1	17	0.86	11	6
2	19	0.96	14	5
3	34	1.73	22	12
4	41	2.08	19	22
5	50	2.54	26	24
6	269	13.65	141	128
B	727	36.9	350	377
D	700	35.53	295	405
U	80	4.06	30	50
Total	1970		924	1046

P.40.2 Educación por rango de edad y sexo en edad de estudiar

Rango	Cantidad	%	Cant. Hombres	%	Cant. Mujeres	%
2. de 5 a 6 años	923	11.02	459	11.2	464	10.86
3. de 7 a 12 años	2670	31.89	1384	33.77	1286	30.1
4. de 13 a 15 años	1254	14.98	595	14.52	659	15.42
5. de 16 a 18 años	1323	15.8	658	16.06	665	15.56
6. de 19 a 23 años	2200	26.28	1001	24.43	1199	28.06
9. de 41 a 50 años	1	0.01	1	0.02	0	0
Total	8371		4098		4273	

P.40.3 Educación por rango de edad y sexo estudian –

Rango	Hombres	%	Mujeres	%
2. de 5 a 6 años	438	13.8	447	13.85
3. de 7 a 12 años	1349	42.5	1256	38.92
4. de 13 a 15 años	556	17.52	630	19.52
5. de 16 a 18 años	492	15.5	476	14.75
6. de 19 a 23 años	339	10.68	418	12.95
9. de 41 a 50 años	0	0	0	0
Total	3174		3227	

P.40.4 Educación por rango de edad y sexo NO estudian

Rango	Hombres	%	Mujeres	%
2. de 5 a 6 años	21	2.27	17	1.63
3. de 7 a 12 años	35	3.79	30	2.87
4. de 13 a 15 años	39	4.22	29	2.77
5. de 16 a 18 años	166	17.97	189	18.07
6. de 19 a 23 años	662	71.65	781	74.67
9. de 41 a 50 años	1	0.11	0	0
Total	924		1046	

REPORTE - FRECUENCIA SIMPLE

Fecha Inicio: 2015-06-08 Fecha Final: 2019-07-12 Departamento: 11 - ISLAS DE LA BAHIA Municipio: 1101 - ROATÁN
Comunidad:

P.40.5 Estudiantes fuera de edad para estudiar segun el grado

Grado	Cantidad	% Total	Hombres	Mujeres
1	7	0.33	4	3
2	11	0.52	8	3
3	18	0.84	9	9
4	22	1.03	12	10
5	27	1.26	19	8
6	32	1.50	19	13
7	94	4.40	49	45
8	859	40.23	439	420
9	828	38.78	392	436
10	237	11.10	93	144
Total	2135		1044	1091

P.40.6 Estudiantes fuera de edad para estudiar por rango edad

Rango	Cantidad	% Total	Hombres	%	Mujeres	%
3. de 7 a 12 años	35	1.64	23	2.20	12	1.10
4. de 13 a 15 años	380	17.80	192	18.39	188	17.23
5. de 16 a 18 años	963	45.11	490	46.93	473	43.35
6. de 19 a 23 años	757	35.46	339	32.47	418	38.31
Total	2135		1044		1091	

FOCAL III
FORTALECIMIENTO DE LAS CAPACIDADES LOCALES

REPORTE - FRECUENCIA SIMPLE

Fecha Inicio: 2015-06-08 Fecha Final: 2019-07-12 Departamento: 11 - ISLAS DE LA BAHIA Municipio: 1101 - ROATÁN
Comunidad:

*** H. Datos Fuerza de Trabajo e Ingresos ***

P.41 Fuerza de ingresos por rango de edad

Rango edad	Cantidad	%	Cant. Hombres	%	Cant. Mujeres	%
c. de 7 a 12 años	1287	8.15	669	9	618	7.4
d. de 13 a 15 años	1257	7.96	596	8.01	661	7.91
e. de 16 a 18 años	1325	8.39	658	8.85	667	7.99
f. de 19 a 23 años	2205	13.96	1002	13.47	1203	14.4
g. de 24 a 30 años	2890	18.3	1325	17.82	1565	18.74
h. de 31 a 40 años	2907	18.41	1293	17.39	1614	19.32
i. de 41 a 50 años	1915	12.13	921	12.38	994	11.9
j. de 51 a 64 años	1388	8.79	672	9.04	716	8.57
k. de 65 años y mas	616	3.9	301	4.05	315	3.77
Total	15790		7437		8353	

P.41.1 Rango de ingresos (sin remesas)

Rango ingresos	Cantidad Total	%	Cantidad Hombres	%	Cantidad Mujeres	%
a. < 1000	119	1.58	59	1.24	60	2.15
b. 1001 - 2000	160	2.12	86	1.81	74	2.65
c. 2001 - 4000	703	9.33	413	8.7	290	10.4
d. 4001 - 8000	2207	29.3	1376	29	831	29.81
e. 8001 - 12000	3073	40.79	1962	41.35	1111	39.85
f. 12001 - 20000	1025	13.61	688	14.5	337	12.09
g. 20001 - 30000	118	1.57	80	1.69	38	1.36
h. 30001 - 50000	43	0.57	30	0.63	13	0.47
i. 50001 - y mas	85	1.13	51	1.07	34	1.22
Total	7533		4745		2788	

P.42 Ocupaciones

Respuesta	Cantidad	%
Empleados	5048	94.83
Cuenta Propia	32	0.6
NC	243	4.57
Total	5323	

P.43 Sectores de Empleo

Respuesta	Cantidad	%
Comercial	25	0.47
Industrial	33	0.62
Servicios	4990	93.74
NC	275	5.17
Total	5323	

P.44 Sectores de Cuenta Propia

Respuesta	Cantidad	%
Primario	22	0.41
Secundario	8	0.15
Terciario	2	0.04
NC	5291	99.4
Total	5323	

Activar Windows

REPORTE - FRECUENCIA SIMPLE

Fecha Inicio: 2015-06-08 Fecha Final: 2019-07-12 Departamento: 11 - ISLAS DE LA BAHIA Municipio: 1101 - ROATÁN
Comunidad:

P.45 Genera Empleo en el sector

Respuesta	Cantidad	%
Si	5	0.09
No	27	0.51
NC	5291	99.4
Total	5323	

P.46 Cuanto Empleo Genera el Sector

Rango	Cantidad	%
1 a 5	9	0.17
6 a 10	0	0
11 a 15	11	0.21
16 a 20	0	0
Total	20	

P.47 Miembros de organizaciones

Respuesta	Cantidad	%
Si	2	0.04
No	15	0.28
NC	5306	99.68
Total	5323	

P.48 Instituciones de apoyo al sector

P.49 Prestamos en la Familia

Respuesta	Cantidad	%
SI	4	0.08
NO	5319	99.92
Total	5323	

P.49.1 Prestamo por sexo

Sexo	Cantidad	%
H	3	75
M	1	25
Total	4	

P.50 Reciben Remesas

Respuesta	Cantidad	%
NO	5046	94.8
SI	277	5.2
Total	5323	

P.50.1 Rango de ingreso por Remesas

Rango	Cantidad	%
a. 0.01 - 1000.00	17	6.14
b. 1001 - 2000	60	21.66
c. 2000.01 y mas	198	71.48
d. sin ingreso	2	0.72
Total	277	

P.51 Rango ingreso familiar

Rango	Cantidad	%
a. < 1000	248	4.66
b. 1001 - 2000	90	1.69
c. 2001 - 4000	383	7.2
d. 4001 - 8000	966	18.15
e. 8001 - 12000	1438	27.01
f. 12001 - 20000	1216	22.84
g. 20001 - 30000	594	11.16
h. 30001 - 50000	262	4.92
i. 50001 - y mas	126	2.37
Total	5323	

P.52 Ingreso ajusta para

Tiempos	Cantidad	%
Tres tiempos	4759	89.4
Dos tiempos	545	10.24
Un tiempo	19	0.36
Total	5323	

FOCAL III
FORTALECIMIENTO DE LAS CAPACIDADES LOCALES

REPORTE - FRECUENCIA SIMPLE

Fecha Inicio: 2015-06-08 Fecha Final: 2019-07-12 Departamento: 11 - ISLAS DE LA BAHIA Municipio: 1101 - F
Comunidad:

Fuerza de trabajo por sexo

Sexo	Cantidad	%
Masculino	7437	47.1
Femenino	8353	52.9
Total	15790	

Fuerza de trabajo que trabajan

Respuesta	Cantidad	%
NO	8255	52.28
SI	7533	47.71
	2	0.01
Total	15790	

Fuerza de trabajo estado civil

Estado civil	Cantidad	%
Soltero	8556	54.19
Casado	2316	14.67
Divorsiado	49	0.31
Union Libre	4864	30.8
Sin respuesta	5	0.03
Total	15790	

Personas con ingreso por genero

Genero	Cantidad	Promedio ingreso	%
Hombres	4745	10620.40	62.99
Mujeres	2788	10582.78	37.01
Total	7533		

Fuerza de trabajo Emergente

Hombres	Mujeres	Total
39	69	108

Listado de profesiones

Profesion	Cantidad	%
Estudiante	3525	22.32
Ama de Casa	2453	15.54
No Definido	1640	10.39
Albañil	629	3.98
Bachiller Ciencias	385	2.44
Bach. Hotelería yTurismo	385	2.44
Bachiller computación	384	2.43
Bachiller en Finanzas	326	2.06
Bachiller Admon Empresas	312	1.98
Carpintero	272	1.72
ESTUDIANTE RETIRADO	269	1.7
Comerciante	235	1.49
guardia de seguridad	218	1.38
Guia Turistico	212	1.34
No trabaja	210	1.33
Cocinera	209	1.32
Maestra	201	1.27
Oficios Domésticos	198	1.25

Activar Windc
Ve a Configuración

FOCAL III
FORTALECIMIENTO DE LAS CAPACIDADES LOCALES

REPORTE - FRECUENCIA SIMPLE

Fecha Inicio: 2015-06-08 Fecha Final: 2015-07-12 Departamento: 11 - ISLAS DE LA BAHIA Municipio: 1101 - ROATÁN
Comunidad:

=== Datos de Vivienda ===

P.53 Tipo de Vivienda

Tipo	Cantidad	%
Casa	4410	82.85
Apartamento idependiente	387	7.27
Local NO habitacional	8	0.15
Cuarto mesón (cuarteria)	501	9.41
Casa improvisada	17	0.32
Total	5323	

P.54 Tipo de Tenencia

Tipo	Cantidad	%
Propia pagada	2203	41.39
Propia pagando	392	7.36
Alquilada	2235	41.99
Prestada	493	9.26
Total	5323	

P.54.1 Dominio

Tipo	Cantidad	%
Pleno	1903	86.38
Útil	148	6.72
Ocupación	12	0.54
Posesión	134	6.08
Total	2203	

P.54.2 Sexo propietario

Sexo	Cantidad	%
Hombre	1137	51.61
Mujer	822	37.31
Ambos	238	10.8
Total	2203	

P.55 Problemas de la vivienda

Problema	Cantidad	%
No tiene repello	111	2.09
Piso de Tierra	78	1.47
Falta de Ciela Falso	272	5.11
Problemas Estructurales	1201	22.56
Techo en mal estado	287	5.39
Ninguno	3584	67.33

P.55.1 Problema de repello

Lugar	Cantidad	%
Interno	34	30.63
Externo	42	37.84
Ambos	35	31.53
Total	111	

P.56 Material de construcción

Tipo Material	Cantidad	%
Adobe	23	0.43
Bloque	1895	35.6
Bahareque	21	0.39
Madera	3284	61.69
Desperdicios	83	1.56
Ladrillo	14	0.26
Yugua	3	0.06
Total	5323	

P.57 Material Techo

Tipo	Cantidad	%
Desechos	66	1.24
Paja o Similar	11	0.21
Teja de barro	35	0.66
Lámina Metálica	4787	89.93
Lámina de Asbesto	53	1
Concreto (losa o Terraza)	306	5.75
Teja americana (Shingle)	65	1.22
Total	5323	

P.58 Material del piso

Tipo	Cantidad	%
Tierra	133	2.5
Plancha de Cemento	1784	33.51
Madera rústica	2253	42.33
Ladrillo de barro	17	0.32
Granito	13	0.24
Cerámica	1113	20.91
Mosaico	10	0.19
Total	5323	

P.59 Condición de la vivienda

Condición	Cantidad	%
Buena	2810	52.79
Regular	2104	39.53
Mala	409	7.68
Total	5323	

P.60 Tiene Cocina

Respuesta	Cantidad	%
Si	5275	99.1
No	48	0.9
Total	5323	

P.61 Ubicación Cocina

Lugar	Cantidad	%
Dentro de la vivienda	5254	99.6
Fuera de la vivienda	13	0.25
En el corredor	0	0
Total	5275	

Activar Windows
Ve a Configuración para activar

REPORTE - FRECUENCIA SIMPLE

Fecha Inicio: 2015-06-08 Fecha Final: 2015-07-12 Departamento: 11 - ISLAS DE LA BAHIA Municipio: 1101 - ROATÁN
Comunidad:

P.62 Que utiliza para Cocinar

Tipo	Cantidad	%
Electricidad	6	0.11
Gas Volatil (Chimbo)	5241	98.91
Gas Kerosen	31	0.59
Leña	21	0.4
Eco Fogon		0
Total	5299	

P.63 Como consume el agua

Tipo	Cantidad	%
No tratada	1	0.02
Botellón	5282	99.83
Filtrada	4	0.08
Hervida	2	0.04
Clorada	2	0.04
Total	5291	

P.64 Piezas por vivienda

Piezas	Cantidad	%
a. Ninguna	1	0.02
b. Una pieza	510	9.58
c. Dos piezas	1082	20.33
d. Tres piezas	1527	28.69
e. Cuatro o mas	2203	41.39
Total	5323	

P.65 Baños por vivienda

Rango	Cantidad	%
a. Sin baño	30	0.56
b. Un baño	4707	88.43
c. Dos baños	440	8.27
d. Tres o mas baños	146	2.74
Total	5323	

P.66 Dormitorios por vivienda

Rango	Cantidad	%
a. Sin dormitorios	2	0.04
b. Un dormitorio	1862	34.98
c. Dos dormitorios	2368	44.49
d. Tres o mas dormitorios	1091	20.5
Total	5323	

P.67 Personas por dormitorio

Rango	Cantidad	%
a. Ninguna	1	0.02
b. Una persona	1574	29.57
c. Dos personas	2437	45.78
d. Tres o mas personas	1311	24.63
Total	5323	

P.68 Familias por vivienda

Rango	Cantidad	%
a. Ninguna	2	0.04
b. Una familia	4792	90.02
c. Dos familias	418	7.85
d. Tres o mas familias	111	2.09
Total	5323	

P.69 Emigración

Respuesta	Cantidad	%
Si	0	0
No	5323	100
Total	5323	

P.69.1 Razón por la que emigraron

Razones	Cantidad	%
Economicas	0	
Violencia generalizada	0	
Reunificación familiar	0	
Total	0	

ZONA 1: MAPAS, LISTA DE JEFES DE FAMILIA, FRECUENCIA POR COMUNIDAD E INFORMACION SECUNDARIA.

Fuente: Coordinadores Zonales 1-2.

Claudia Rivas y Francklin Avila.

Croqui Comunidad de cañaveral

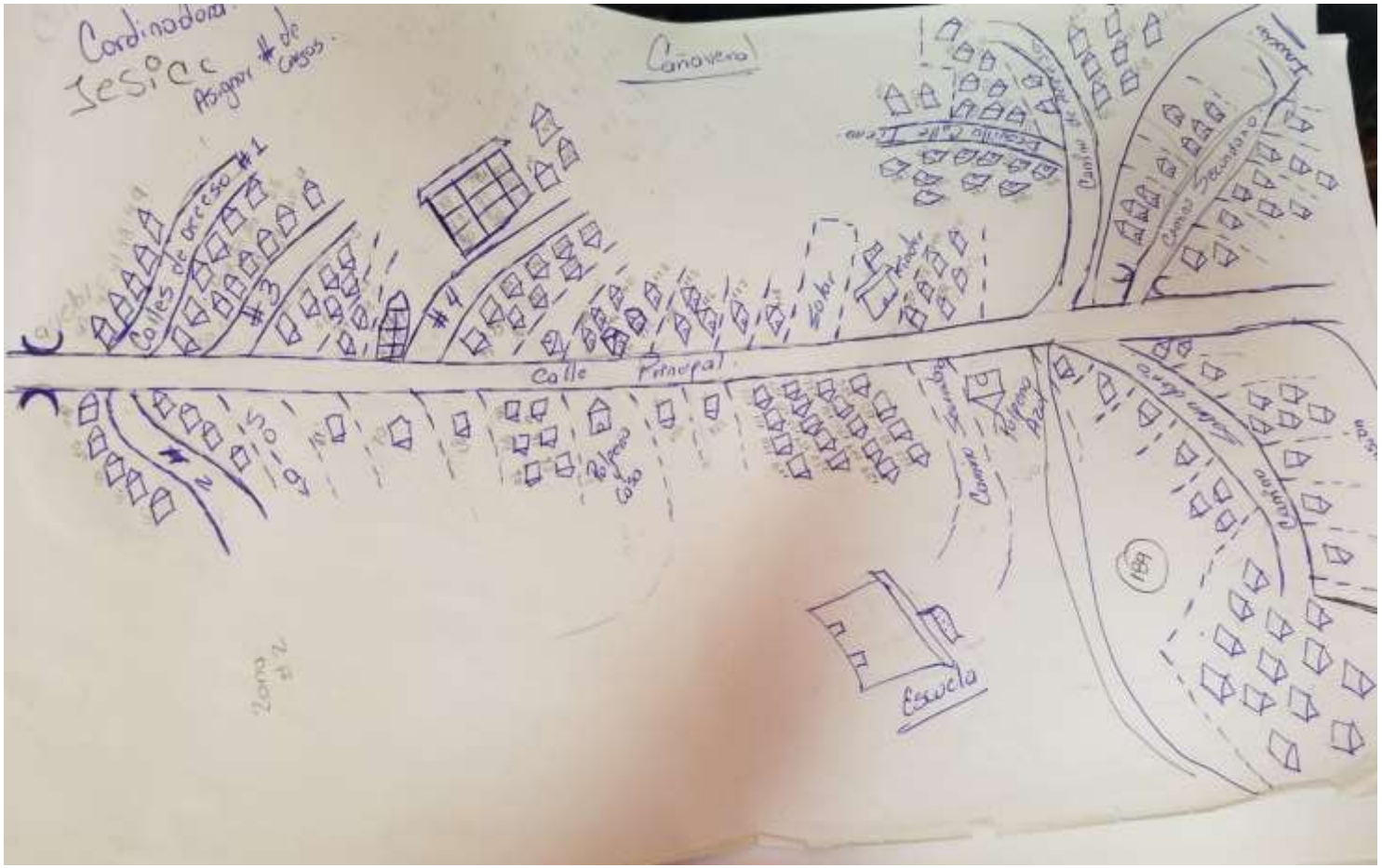

Listado de jefes de Familia Comunidad Cañaveral

Cuadro

Levantamiento de Indicadores Socioeconómicos

Viviendas de Comunidad: Cañaveral

Municipio de Roatán, Islas de la Bahía.

No. De Vivienda	Nombre del Jefe(a) de Familia	Ocupada	Desocupado	Edificio: Público ó Negocio.	Estado de la Vivienda		
					B	R	M
01	María Rodríguez	x		Privada			x
02	Casa Cerrada						
03	Casa Cerrada						
04	Ron Connor	x		Privada			x
05	Landa Lucas	x		Privada		x	
06	Sara Stuar	x		Privada			x
07	Casa Cerrada						
08	Casa Cerrada						
09	Casa Cerrada						
10	Casa Cerrada						
11	Casa Cerrada						
12	Ernesto Ruiz	x		Privada	x		
13	José López	x		Privada		x	
14	Reinaldo Cano	x		Privada	x		
15	Sarina Rivera	x		Privada		x	
16	Gloria Ebanks	x		Privada		x	
17	Margarita Collens	x		Privada	x		
18	Casa Cerrada						

19	Casa Cerrada						
20	Casa Cerrada						

Cuadro

Levantamiento de Indicadores Socioeconómicos

Viviendas de Comunidad: Cañaveral

Municipio de Roatán, Islas de la Bahía.

No. De Vivienda	Nombre del Jefe(a) de Familia	Ocupada	Desocupado	Edificio: Público ó Negocio.	Estado de la Vivienda		
					B	R	M
21	Casa Cerrada						
22	Cassa Cerrada						
23	Casa Cerrada						
24	Casa Cerrada						
25	Leticia Ramos	x		Privada	x		
26	Glenda Otta	x		Privada		x	
27	Yolany Prey	x		Privada	x		
28	Karla Otta	x		Privada		x	
29	Selica Dueñas	x		Privada		x	
30	Bini Stewart	x		Privada		x	
31	Fany Baide	x		Privada	x		
32	Karen Corvija	x		Privada	x		
33	Angelly Arzú	x		Privada	x		
34	Leonardo Mcbride	x		Privada		x	
35	Henry Munguía	x		Privada		x	
36	Alsy Kely	x		Privada	x		
37	Guillermo Lucas	x		Privada	x		

38	Marcial Amador	x		Privada	x		
39	Casa Cerrada						
40	Cinthia Rodríguez	x		Privada			x

Cuadro

Levantamiento de Indicadores Socioeconómicos

Viviendas de Comunidad: Cañaveral

Municipio de Roatán, Islas de la Bahía.

No. De Vivienda	Nombre del Jefe(a) de Familia	Ocupada	Desocupado	Edificio: Público ó Negocio.	Estado de la Vivienda		
					B	R	M
41	Leslie Martínez	x		Privada		x	
42	Lisa Woods	x		Privada		x	
43	Miguel Madrid	x		Privada		x	
44	Gloria Bardales	x		Privada		x	
45	José Rodríguez	x		Privada		x	
46	Kimberly Matute	x		Privada	x		
47	Maura Amador	x		Privada	x		
48	Gladis Rivas	x		Privada	x		
49	Mirna Coca	x		Privada		x	
50	Paola Murillo	x		Privada	x		
51	Trini Beltran	x		Privada		x	
52	Liza Patricia	x		Privada		x	
54	Claudia Hernández	x		Privada			x
55	Manuel Escobar	x		Privada		x	

56	María Villeda	x		Privada	x		
57	Ana Cristela	x		Privada		x	
58	Maira Bonilla	x		Privada	x		
59	Marilú Reyes	x		Privada	x		
60	Edwin Romero	x		Privada		x	
61	Casa Cerrada						

Cuadro

Levantamiento de Indicadores Socioeconómicos

Viviendas de Comunidad: Cañaveral

Municipio de Roatán, Islas de la Bahía.

No. De Vivienda	Nombre del Jefe(a) de Familia	Ocupada	Desocupado	Edificio: Público ó Negocio.	Estado de la Vivienda		
					B	R	M
62	Irma Bush	X		Privada		x	
63	Ismael Mejia	X		Privada	x		
64	Santos Escobar	X		Privada		x	
65	Casa no habitada		x				
66	Carlos Park	X		Privada	x		
67	Casa no habitada						
68	Erika Yuleth	X		Privada		x	
69	Casa no habitada		x				
70	Nahun Omar	X		Privada		x	
71	Casa no habitada		x				
72	Whordy Merrin	X		Privada	x		

73	Daniel Rodriguez	X		Privada		x	
74	Rito Espinoza	X		Privada	x		
75	Melvin Rodriguez	X		Privada		x	
76	Maria Urbina	X		Privada		x	
77	Casa no habitada		x				
78	Casa no habitada		x				
79	Casa no habitada		x				
80	Oneida Acosta	X		Privada		x	
81	Lizeth Martinez	X		Privada		x	

Cuadro

Levantamiento de Indicadores Socioeconómicos

Viviendas de Comunidad: Cañaveral

Municipio de Roatán, Islas de la Bahía.

No. De Vivienda	Nombre del Jefe(a) de Familia	Ocupada	Desocupado	Edificio: Público ó Negocio.	Estado de la Vivienda		
					B	R	M
82	Juan Hernandez	X		Privada		x	
83	Miguel Salcedo	X		Privada	x		
84	Kenia Cardona	X		Privada	x		
85	Juan Reyes	X		Privada	x		
86	Leilanie Warrio	X		Privada	x		
87	Joel Garcia	X		Privada	x		
88	Melvin Hernández	X		Privada			x

89	Manuel Zelaya	X		Privada	x		
90	Kimberly Whrights	X		Privada	x		
91	Luis Allen	X		Privada	x		
92	Marvin Diaz	X		Privada	x		
93	Fernandes Lemus	X		Privada	x		
94	Erika Yulett	x		Privada	x		
95	Candida Reyes	x		Privada		x	
96	Mirian Hernández	x		Privada			x
97	Marcely Lisbeth	x		Privada		x	
98	Dina Puerto	x		Privada		x	
99	Karla Webster	x		Privada	x		
100	Elida Diaz	x		Privada		x	
101	Marly Bodden	x		Privada			x

Cuadro

Levantamiento de Indicadores Socioeconómicos

Viviendas de Comunidad: Cañaveral

Municipio de Roatán, Islas de la Bahía.

No. De Vivienda	Nombre del Jefe(a) de Familia	Ocupada	Desocupado	Edificio: Público ó Negocio.	Estado de la Vivienda		
					B	R	M
102	Casa no habitada		x				
103	Casa no habitada		x				
104	Casa no habitada		x				

105	Casa no habitada		x				
106	Vilma Estela	x		Privada	x		
107	Ofelia Mendoza	x		Privada		x	
108	Pedro Villafranca	x		Privada	x		
109	Ermis Cruz	x		Privada	x		
110	Josefino Serrano	x		Privada		x	
111	Casa no habitada		x				
112	Casa Cerrada						
113	Kenia Ruiz	x		Privada	x		
114	Rutilio calix						
115	Casa no habitada		x				
116	Casa no habitada		x				x
117	Karen Ortega	x		Privado			
118	Jose matute	x		Privada		x	
119	Denia Marquez	x		Privada	x		
120	Maria gulag	x		Privada		x	
121	Martha santos	x		Privada			x

Cuadro

Levantamiento de Indicadores Socioeconómicos

Viviendas de Comunidad: Cañaveral

Municipio de Roatán, Islas de la Bahía.

No. De Vivienda	Nombre del Jefe(a) de Familia	Ocupada	Desocupado	Edificio: Público ó Negocio.	Estado de la Vivienda

					B	R	M
122	Leany Anderson	x		Privado		x	
123	Ritzy escoto	x		Privado		x	
124	Jessenia murillo	x		Privado		x	
125	Casa no habitada		x				
126	Raul flores	x		Privada	x		
127	Casa no habitada		x	Privada		X	
128	Verlin Melisa	x		Privada	X		
129	Orlando munguia	x		Privada	x		
130	Marcio lopez	x		Privada		X	
131	Sonia sarai	x		Privado	x		
132	Norma Duarte	x					
133	Dina rene	x		Privada	x		
134	Ritxy relina	x		Privado		x	
135	Daysi baide	x		privado	x		
136	Maria perez	x		Privao			x
137	Luis Bustillo	x		Privado			
138	Hector Rodriguez	x		Privada		x	
139	Marco zelaya	x		Privada	x		
140	Manuel Escobar	x		Privada		x	
141	Iccer Molina	x		Privada			x

Cuadro

Levantamiento de Indicadores Socioeconómicos

Viviendas de Comunidad: Cañaveral

Municipio de Roatán, Islas de la Bahía.

No. De Vivienda	Nombre del Jefe(a) de Familia	Ocupada	Desocupado	Edificio: Público ó Negocio.	Estado de la Vivienda		
					B	R	M
142	Lilian Galvez	x		Privado		x	
143	Casa no habitada		x				
144	Weldin zelaya	x		Privado		x	
145	Jesus Martinez						
146	Javiel Morales	x		Privada	x		
147	Jaime nuñez	x		Privada		x	
148	Flexd lara	x		Privada	x		
149	Reinaldo cruz	x		Privada	x		
150	Jose valenciano	x		Privada		x	
151	Casa no habitada		x				
152	Casa no habitada		x				
153	Casa no habitada		x				
154	Casa no habitada		x				
155	Glenda Velasquez	x		privado	x		
156	Elza Garcia	x		Privao			x
157	Maria ruiz	x		Privado			
158	Julio solono	x		Privada		x	
159	Marta Mejia	x		Privada	x		
160	Wilson monterazo	x		Privada		x	
161	Elder Velasquez	x		Privada			x

Cuadro

Levantamiento de Indicadores Socioeconómicos

Viviendas de Comunidad: Cañaveral

Municipio de Roatán, Islas de la Bahía.

No. De Vivienda	Nombre del Jefe(a) de Familia	Ocupada	Desocupado	Edificio: Público ó Negocio.	Estado de la Vivienda		
					B	R	M
162	Casa no habitada		x				
163	Casa Cerrada		x				
164	Casa Cerrada		x				
165	Casa Cerrada		x				
166	Casa Cerrada		x				
167	Casa Cerrada		x				
168	Casa Cerrada		x				
169	Casa Cerrada		x				
170	Casa Cerrada		x				
171	Casa Cerrada		x				
172	Casa Cerrada		x				
173	Casa Cerrada		x				
174	Casa Cerrada		x				
175	Casa no habitada		x				
176	Casa no habitada		x				
177	Casa Cerrada		x				
178	Casa no habitada		x				

Cuadro

Levantamiento de Indicadores Socioeconómicos

Viviendas de Comunidad: Cañaveral

Municipio de Roatán, Islas de la Bahía.

No. De Vivienda	Nombre del Jefe(a) de Familia	Ocupada	Desocupado	Edificio: Público ó Negocio.	Estado de la Vivienda		
					B	R	M
179	Casa no habitada		x				
180	Casa no habitada		x				
181	Casa Cerrada		x				
182	Casa Cerrada		x				
183	Casa Cerrada		x				
184	Casa Cerrada		x				
185	Casa Cerrada		x				
186	Casa Cerrada		x				
187	Casa Cerrada		x				
188	Casa Cerrada		x				
189	Casa Cerrada		x				
190	Sofia Banegas	x		Privado	x		
191	Casa Cerrada		x				
192	Casa Cerrada		x				
193	Casa Cerrada		x				
194	Casa no habitada		x				

195	Casa no habitada		x				

Frecuencia simple Comunidad Cañaveral

REPORTE - FRECUENCIA SIMPLE

Fecha Inicio: 2017-08-30 Fecha Final: 2019-07-07 Departamento: 11 - ISLAS DE LA BAHIA Municipio: 1101 - ROATÁN
Comunidad: 001 - CAÑAVERAL /

=== A. DATOS DEMOGRÁFICOS ===

12. Datos de la Familia

Orden	Descripción	Cantidad	%	Hombres	%	Mujeres	%	Hombres Leen	%	Mujeres Leen	%	Hombres no Leen	%	Mujeres no Leen	%
1	Menores de 1 año	4	0.80	2	0.81	2	0.79								
2	De 1 a 4 años	49	9.76	26	10.48	23	9.06								
3	De 5 a 6 años	22	4.38	15	6.05	7	2.76	0	0.00	0	0.00	15	30.00	7	17.50
4	De 7 a 12 años	68	13.55	35	14.11	33	12.99	31	15.66	28	13.08	4	8.00	5	12.50
5	De 13 a 15 años	32	6.37	17	6.85	15	5.91	17	8.59	14	6.54	0	0.00	1	2.50
6	De 16 a 18 años	30	5.98	17	6.85	13	5.12	17	8.59	13	6.07	0	0.00	0	0.00
7	De 19 a 23 años	57	11.35	25	10.08	32	12.60	25	12.63	32	14.95	0	0.00	0	0.00
8	De 24 a 30 años	60	11.95	25	10.08	35	13.78	25	12.63	35	16.36	0	0.00	0	0.00
9	De 31 a 40 años	83	16.53	40	16.13	43	16.93	40	20.20	43	20.09	0	0.00	0	0.00
10	De 41 a 50 años	51	10.16	23	9.27	28	11.02	22	11.11	27	12.62	1	2.00	1	2.50
11	De 51 a 64 años	34	6.77	16	6.45	18	7.09	15	7.58	17	7.94	1	2.00	1	2.50
12	De 65 años y mas	12	2.39	7	2.82	5	1.97	6	3.03	5	2.34	1	2.00	0	0.00
Total		502		248		254		198		214		22		15	

P.12.1 Analfabetismo por rangos de edad

Orden	Descripción	Cantidad	%
4	De 7 a 12 años	9	24.32
5	De 13 a 15 años	1	2.7
6	De 16 a 18 años	0	0
7	De 19 a 23 años	0	0
8	De 24 a 30 años	0	0
9	De 31 a 40 años	0	0
10	De 41 a 50 años	2	5.41
11	De 51 a 64 años	2	5.41
12	De 65 años y mas	1	2.7
Total		15	

P.12.2 Cantidad de personas por edad y sexo

Edad	Cantidad Hombres	Cantidad Mujeres	Total
0	2	2	4

P.12.2 Cantidad de personas por edad y sexo

Edad	Cantidad Hombres	Cantidad Mujeres	Total
1	6	5	11
2	9	8	17
3	5	5	10
4	6	5	11
5	5	2	7
6	10	5	15
7	5	6	11
8	9	8	17
9	4	3	7
10	5	6	11
11	7	4	11
12	5	6	11
13	6	4	10
14	7	5	12
15	4	6	10
16	7	4	11
17	5	6	11
18	5	3	8
19	5	3	8
20	5	9	14
21	5	8	13
22	9	6	15
23	1	6	7
24	2	9	11
25	4	8	12
26	3	3	6
27	3	2	5
28	4	5	9
29	4	4	8
30	5	4	9

Fecha Inicio: 2017-08-30 Fecha Final: 2019-07-07
Comunidad: 001 - CAÑAVERAL /

P.12.2 Cantidad de personas por edad y sexo

Edad	Cantidad Hombres	Cantidad Mujeres	Total
31	5	2	7
32	5	2	7
33	5	4	9
34	4	5	9
35	4	7	11
36	4	7	11
37	3	4	7
38	6	4	10
39	2	5	7
40	2	3	5
41	2	2	4
42	2	2	4
43	1	4	5
44	2	4	6
45	5	5	10
46	1	2	3
47	5	3	8
48	3	2	5
49	1	1	2
50	1	3	4
51	2	1	3
52	0	1	1
53	2	0	2
54	1	2	3
55	1	1	2
56	2	0	2
57	0	2	2
58	0	2	2
59	0	1	1
60	4	2	6

Fecha Inicio: 2017-08-30 Fecha Final: 2019-07-07
Comunidad: 001 - CAÑAVERAL /

P.12.2 Cantidad de personas por edad y sexo

Edad	Cantidad Hombres	Cantidad Mujeres	Total
61	1	0	1
62	3	2	5
63	0	4	4
65	0	1	1
66	3	0	3
67	0	1	1
68	2	0	2
72	0	1	1
73	1	1	2
80	0	1	1
89	1	0	1
Total	248	254	502

P.13 Cantidad de personas por edad rangos de 5 años

Rango	Cantidad Hombres	Cantidad Mujeres	Total
De 0 a 4 años	28	25	53
De 5 a 9 años	33	24	57
De 10 a 14 años	30	25	55
De 15 a 19 años	26	22	48
De 20 a 24 años	22	38	60
De 25 a 29 años	18	22	40
De 30 a 34 años	24	17	41
De 35 a 39 años	19	27	46
De 40 a 44 años	9	15	24
De 45 a 49 años	15	13	28
De 50 a 54 años	6	7	13
De 50 a 54 años	6	7	13
De 55 a 59 años	3	6	9
De 60 a 64 años	8	8	16
De 65 a 69 años	5	2	7
De 70 a 74 años	1	2	3

REPORTE - FRECUENCIA SIMPLE
Departamento: 11 - ISLAS DE LA BAHIA

Fecha Inicio: 2017-08-30 Fecha Final: 2019-07-07
Comunidad: 001 - CAÑAVERAL /

P.13 Cantidad de personas por edad rangos de 5 años

Rango	Cantidad Hombres	Cantidad Mujeres	Total
De 75 a 79 años	0	0	0
De 80 a 84 años	0	1	1
De 85 a 89 años	1	0	1
De 90 a 94 años	0	0	0
De 95 a 99 años	0	0	0
De 100 a 104 años	0	0	0
De 105 a 109 años	0	0	0
De 110 a 114 años	0	0	0
Total	248	254	502

P.14 Total madres solteras 17
P.15 Total padres solteros 5

P.16 Cantidad de nacimientos durante el año pasado

Total Niños	Total Niñas	Total Nacimientos	Edad Promedio Madre
			0

Fecha Inicio: 2017-08-30 Fecha Final: 2019-07-07 Departamento: 11 - ISLAS DE LA BAHIA Municipio: 1101 - ROATÁN
Comunidad: 001 - CAÑAVERAL /

*** B. DATOS DE SALUD ***

P.17 Rango edad embarazos

Rango	Cantidad	%
Total	0	

P.17.1 Cantidad de embarazadas

Cantidad
0

P.18 Donde nacio el último niño(a)

Lugar	Cantidad	%
Total	0	

19. Hubo alguna muerte materna?

Cuando	Cantidad
Total	0

P.19.1 Muertes durante el parto

Respuesta	Cantidad	%
Si	0	0
No	132	100
Total	132	

P.20 Planifica con su pareja

Respuesta	Cantidad	%
Si	25	18.94
No	107	81.06
Total	132	

P.21 Que tipo de metodo utiliza

Orden	Descripción	Cantidad	%
1	Ritmo	0	0
2	DIU	2	8
3	Pastilla	13	52
4	Preservativo	1	4
5	Inyección	4	16
6	Operación	4	16
7	Implante	1	4
Total		25	

P.21.1 Quien se opero

Respuesta	Cantidad	%
Hombre	0	0
Mujer	4	100
Total	4	

P.22 Muertes de niños(a) menores de 5 años

Respuesta	Cantidad	%
Niños	0	
Niñas	0	
Total	0	

P.23 Se manifestarón enfermedades

Orden	Descripción	T. Manif	%	Hombres	%	Mujeres	%	Publica	%	Privada	%
1	Infecciones respiratorias agudas	0	0	0	0	0	0	0	0	0	0
2	Dengue Clásico	0	0	0	0	0	0	0	0	0	0
3	Paludismo	0	0	0	0	0	0	0	0	0	0
4	Dengue hemorrágico	0	0	0	0	0	0	0	0	0	0
5	Chagas	0	0	0	0	0	0	0	0	0	0
6	ZIKA	0	0	0	0	0	0	0	0	0	0
7	Chicunguya	0	0	0	0	0	0	0	0	0	0
8	Hipertension Arterial	0	0	0	0	0	0	0	0	0	0
9	Diábetes	0	0	0	0	0	0	0	0	0	0
10	Asma bronquial	0	0	0	0	0	0	0	0	0	0
11	Epilepsia	0	0	0	0	0	0	0	0	0	0
12	Neumonia	0	0	0	0	0	0	0	0	0	0

REPORTE - FRECUENCIA SIMPLE

Fecha Inicio: 2017-08-30 Fecha Final: 2019-07-07 Departamento: 11 - ISLAS DE LA BAHIA
Comunidad: 001 - CAÑAVERAL /

P.23 Se manifestarón enfermedades

Orden	Descripción	T. Manif	%	Hombres	%	Mujeres	%	Publica	%	Privada	%
13	Consumo de alcohol	0	0	0	0	0	0	0	0	0	0
14	Consumo de drogas	0	0	0	0	0	0	0	0	0	0
15	Tuberculosis	0	0	0	0	0	0	0	0	0	0
16	Cáncer	0	0	0	0	0	0	0	0	0	0
17	Diarreas	0	0	0	0	0	0	0	0	0	0
18	De la piel	0	0	0	0	0	0	0	0	0	0
19	Discapacidad	0	0	0	0	0	0	0	0	0	0
Total		0		0		0		0		0	

P.24 Personas Vacunadas

Orden	Rango	T. Personas	% Total	Hombres	%	Mujeres	%	Con Vacuna	%	Sin Vacuna	%
1	Menores de 9 años	110	21.78	60	24.1	50	19.53	108	21.47	2	100
2	De 10 a 19 años	104	20.59	57	22.89	47	18.36	104	20.68	0	0
3	De 20 a 64 años	278	55.05	125	50.2	153	59.77	278	55.27	0	0
4	De 65 años y mas	13	2.57	7	2.81	6	2.34	13	2.58	0	0
Total		505		249		256		503		2	

FOCAL III
FORTALECIMIENTO DE LAS CAPACIDADES LOCALES

JICA

REPORTE - FRECUENCIA SIMPLE

Fecha Inicio: 2017-08-30 Fecha Final: 2019-07-07 Departamento: 11 - ISLAS DE LA BAHIA Municipio: 1101 - ROATÁN
Comunidad: 001 - CAÑAVERAL /

=== C. Seguridad ===

P.25 Casos de violencia

Respuesta	Cantidad	%	Num. Casos
NO	132	100	0
Total	132		

P.26 Victima de violencia

Respuesta	Cantidad	%	Num. Casos
NO	132	100	0
Total	132		

P.27 Que tan seguro estan

Respuesta	Cantidad	%
Estan seguros	132	100
Total	132	

P.28 y 29 Participación

Pregunta	Cantidad	%
Cantidad de Hombres	0	0
Cantidad de Mujeres	0	0
Total	0	

P.27.1 Motivos de inseguridad

Orden	Robos	Manas	Drogras	Cantinas	Riñas	Violaciones
1	0	0	0	0	0	0
2	0	0	0	0	0	0
3	0	0	0	0	0	0
4	0	0	0	0	0	0
5	0	0	0	0	0	0
6	0	0	0	0	0	0

Participaciones y Expectativas

Rango de miembros	Cantidad
Total	0

REPORTE - FRECUENCIA SIMPLE

Fecha Inicio: 2017-08-30 Fecha Final: 2019-07-07 Departamento: 11 - ISLAS DE LA BAHIA
Comunidad: 001 - CAÑAVERAL /

P.30.1 Dias de la semana que reciben el servicio

Dias	Pozo P.	%	Pozo C.	%	Agua Rio	%	Acued.	%	LLave P.	%	Reser.	%	Recol.	%	Aseo C.	%
0	0	0	2	6.45	1	16.67	3	42.86	1	1.11	1	20	3	2.97	1	1.56
1	0	0	12	38.71	1	16.67	2	28.57	7	7.78	3	60	77	76.24	50	78.13
2	0	0	7	22.58	1	16.67	0	0	12	13.33	0	0	7	6.93	1	1.56
3	1	0.2	1	3.23	0	0	2	28.57	54	60	0	0	14	13.86	11	17.19
4	0	0	1	3.23	0	0	0	0	2	2.22	0	0	0	0	0	0
7	1	0.2	8	25.81	3	50	0	0	14	15.56	1	20	0	0	1	1.56
Total	2		31		6		7		90		5		101		64	

REPORTE - FRECUENCIA SIMPLE

Fecha Inicio: 2017-08-30 Fecha Final: 2019-07-07 Departamento: 11 - ISLAS DE LA BAHIA Municipio: 1
Comunidad: 001 - CAÑAVERAL /

=== E. Datos Servicios Publicos ===

P.30 Servicios públicos que reciben

No.	Servicio	Total	Reciben Si	%	Reciben No	%	Porcentajes: Bueno	Regular	Malo	ND	% B	% R	% M	% ND
1	Agua de pozo propio	132	2	1.52	130	98.48	2			0	100	0	0	0
2	Agua domiciliar de pozo comunal	132	31	23.48	101	76.52	20	9	2	0	64.52	29.03	6.45	0
3	Acarrea agua de rio o quebrada	132	6	4.55	126	95.45								
4	Agua domiciliar por acueducto	132	7	5.3	125	94.7	5	2		0	71.43	28.57	0	0
5	Agua llave pública / fuente	132	90	68.18	42	31.82	28	50	12	0	31.11	55.56	13.33	0
6	Reservorio de agua lluvia	132	5	3.79	127	96.21	2	3		0	40	60	0	0
7	Inodoro o servicio sanitario	132	92	69.7	40	30.3	52	39	1	0	56.52	42.39	1.09	0
8	Letrina de fosa simple	132	17	12.88	115	87.12	17			0	100	0	0	0
9	Letrina de fosa séptica	132	38	28.79	94	71.21	34	4		0	89.47	10.53	0	0
10	Usa letrina	132	15	11.36	117	88.64								
11	Recolección de basura	132	101	76.52	31	23.48								
12	Aseo de calles	132	64	48.48	68	51.52								
13	Energía eléctrica domiciliar	132	108	81.82	24	18.18	89	19		0	82.41	17.59	0	0
14	Teléfono (HONDUTEL)	132	2	1.52	130	98.48								
15	Teléfono (Celular móvil o fijo)	132	96	72.73	36	27.27								
16	Alumbrado público	132	113	85.61	19	14.39	62	47	4	0	54.87	41.59	3.54	0
17	Mantenimiento de calles	132	82	62.12	50	37.88	35	43	4	0	42.68	52.44	4.88	0

Disposición de escretas: Total: 147 - Porcentaje: 111.36

REPORTE - FRECUENCIA SIMPLE

Fecha Inicio: 2017-08-30 Fecha Final: 2019-07-07 Departamento: 11 - ISLAS DE LA BAHIA Municipio: 1101 - ROATÁN
Comunidad: 001 - CAÑAVERAL /

=== F. Seguridad Alimentaria ===

P.31 Trabajan la tierra

Respuesta	Cantidad	%
NO	132	100
Total	132	

P.31.1 Trabajan la tierra sexo

Sexo	Cantidad	%
Hombres		0
Mujeres		0
Total	0	

P.31.2 Personas que trabajan la tierra

Numero	Cantidad	%
Total	0	

P.32 Tipo de tenencia de la tierra

Tipo	Cantidad	%
Propia pagada	26	19.7
Propia pagando	1	0.76
Alquilada	9	6.82
Prestada	5	3.79
No tiene	91	68.94
Total	132	

P.32.1 Tipo Dominio

Tipo	Cantidad	%
Pleno	23	88.46
Util	3	11.54
Total	26	

P.33 Producen alimentos en la familia

Respuesta	Cantidad	%
NO	132	100
Total	132	

P.34 Producen para autoconsumo

Respuesta	Cantidad	%
Total	0	

P.37 Obtiene excedentes para la venta

Respuesta	Cantidad	%
Total	0	

P.35 Que se sembro y cuanto se produjo durante el año pasado.

	Maiz	Frijol	Marcito	Café	Caña	Otro
Quintales	0	0	0	0	0	0
Tareas	0	0	0	0	0	0

P.36 Área en tareas con sistema de riego

	Goteo	Aspersión	Ninguno	Otro
Tareas	0	0	0	0

P.38 Huertos familiares

Respuesta	Cantidad	%
Si	1	0.76
No	131	99.24
Total	132	

P.39 Tienen animales domesticos

Respuesta	Cantidad	%
Si	38	28.79
No	94	71.21
Total	132	

P.39.1 Cantidad de animales domesticos

Tipo	Cantidad	Hogares	%
Aves	13	3	7.89
Bovino	1	1	2.63
Caprino	0	0	0
Equino	0	0	0
Porcino	3	1	2.63
Piscicultura	1	1	2.63
Apicultura	0	0	0
Domesticos	75	37	97.37

FOCAL III
FORTALECIMIENTO DE LAS CAPACIDADES LOCALES

REPORTE - FRECUENCIA
Fecha Inicio: 2017-08-30 Fecha Final: 2019-07-07 Departamento: 11 - ISLAS D
Comunidad: 001 - CAÑAVERAL /

*** G. Datos de Educación ***

P.40 Nivel de Educación por Sexo en edad de estudiar

Nivel E.	Cantidad	% Total	Cant. Hombres	(%)	Cant. Mujeres	(%)
PE	7	3.35	6	5.5	1	1
1	15	7.18	11	10.09	4	4
2	17	8.13	5	4.59	12	12
3	15	7.18	8	7.34	7	7
4	11	5.26	7	6.42	4	4
5	16	7.66	5	4.59	11	11
6	20	9.57	14	12.84	6	6
B	65	31.1	33	30.28	32	32
D	41	19.62	19	17.43	22	22
U	2	0.96	1	0.92	1	1
Total	209		109		100	

P.40.1 Personas Estudiando - Estudian

Nivel E.	Estudia	(%)	Estudian H	Estudian M
PE	7	4.55	6	1
1	15	9.74	11	4
2	14	9.09	4	10
3	14	9.09	7	7
4	9	5.84	7	2
5	14	9.09	4	10
6	16	10.39	12	4
B	43	27.92	20	23
D	21	13.64	11	10
U	1	0.65	0	1
Total	154		82	72

Fecha Inicio: 2017-08-30 Fecha Final: 2019-07-07
Comunidad: 001 - CAÑAVERAL /

P.40.5 Estudiantes fuera de edad para estudiar segun el grado

Grado	Cantidad	% Total	Hombres	Mujeres
2	1	2.13	1	0
4	1	2.13	0	1
6	1	2.13	0	1
7	7	14.89	5	2
8	19	40.43	7	12
9	17	36.17	9	8
10	1	2.13	0	1
Total	47		22	25

P.40.6 Estudiantes fuera de edad para estudiar por rango edad

Rango	Cantidad	% Total	Hombres	%	Mujeres	%
3. de 7 a 12 años	2	4.26	1	4.55	1	4.00
4. de 13 a 15 años	8	17.02	3	13.64	5	20.00
5. de 16 a 18 años	19	40.43	10	45.45	9	36.00
6. de 19 a 23 años	18	38.30	8	36.36	10	40.00
Total	47		22		25	

REPORTE - FRECUENCIA SIMPLE
Fecha Inicio: 2017-08-30 Fecha Final: 2019-07-07 Departamento: 11 - ISLAS DE LA BAHIA
Comunidad: 001 - CAÑAVERAL /

P.45 Genera Empleo en el sector

Respuesta	Cantidad	%
Si	0	0
No	0	0
NC	132	100
Total	132	

P.46 Cuanto Empleo Genera el Sector

Rango	Cantidad	%
1 a 5	0	0
6 a 10	0	0
11 a 15	0	0
16 a 20	0	0
Total	0	

P.47 Miembros de organizaciones

Respuesta	Cantidad	%
Si	0	0
No	0	0
NC	132	100
Total	132	

P.48 Instituciones de apoyo al sector

P.49 Prestamos en la Familia

Respuesta	Cantidad	%
NC	132	100
Total	132	

P.49.1 Prestamo por sexo

Sexo	Cantidad	%
Total	0	

P.50 Reciben Remesas

Respuesta	Cantidad	%
NC	126	95.45
Si	6	4.55
Total	132	

P.50.1 Rango de ingreso por Remesas

Rango	Cantidad	%
c. 2000.01 y mas	6	100
Total	6	

P.51 Rango ingreso familiar

Rango	Cantidad	%
a. < 1000	8	6.06
c. 2001 - 4000	8	6.06
d. 4001 - 8000	28	21.21
e. 8001 - 12000	32	24.24
f. 12001 - 20000	36	27.27
g. 20001 - 30000	12	9.09
h. 30001 - 50000	8	6.06
Total	132	

P.52 Ingreso ajusta para

Tiempos	Cantidad	%
Tres tiempos	113	85.61
Dos tiempos	19	14.39
Total	132	

Fuerza de trabajo por sexo

Sexo	Cantidad	%
Masculino	187	47.7
Femenino	205	52.3
Total	392	

Fuerza de trabajo que trabajan

Respuesta	Cantidad	%
NO	208	53.06
Si	184	46.94
Total	392	

Fuerza de trabajo estado civil

Estado civil	Cantidad	%
Soltero	204	52.04
Casado	52	13.27
Divorciado	1	0.26
Union Libre	131	33.42
Sin respuesta	4	1.02
Total	392	

REPORTE - FRECUENCIA SIMPLE
Fecha Inicio: 2017-08-30 Fecha Final: 2019-07-07 Departamento: 11 - ISLAS DE LA BAHIA
Comunidad: 001 - CAÑAVERAL /

P.40.2 Personas Estudiando - NO Estudian

Nivel E.	NO Estudia	(%)	No estudian H	No estudian M
PE	0	0	0	0
1	0	0	0	0
2	3	5.45	1	2
3	1	1.82	1	0
4	2	3.64	0	2
5	2	3.64	1	1
6	4	7.27	2	2
B	22	40	13	9
D	20	36.36	8	12
U	1	1.82	1	0
Total	55		27	28

P.40.2 Educación por rango de edad y sexo en edad de estudiar

Rango	Cantidad	%	Cant. Hombres	%	Cant. Mujeres	%
2. de 5 a 6 años	22	10.53	15	13.76	7	7
3. de 7 a 12 años	68	32.54	35	32.11	33	33
4. de 13 a 15 años	32	15.31	17	15.6	15	15
5. de 16 a 18 años	30	14.35	17	15.6	13	13
6. de 19 a 23 años	57	27.27	25	22.94	32	32
Total	209		109		100	

P.40.3 Educación por rango de edad y sexo estudian –

Rango	Hombres	%	Mujeres	%
2. de 5 a 6 años	15	18.29	7	9.72
3. de 7 a 12 años	34	41.46	32	44.44
4. de 13 a 15 años	15	18.29	14	19.44
5. de 16 a 18 años	10	12.2	9	12.5
6. de 19 a 23 años	8	9.76	10	13.89
Total	82		72	

P.40.4 Educación por rango de edad y sexo NO estudian

Rango	Hombres	%	Mujeres	%
2. de 5 a 6 años	0	0	0	0
3. de 7 a 12 años	1	3.7	1	3.57
4. de 13 a 15 años	2	7.41	1	3.57
5. de 16 a 18 años	7	25.93	4	14.29
6. de 19 a 23 años	17	62.96	22	78.57
Total	27		28	

REPORTE - FRECUENCIA SIMPLE
Fecha Inicio: 2017-08-30 Fecha Final: 2019-07-07 Departamento: 11 - ISLAS DE LA BAHIA
Comunidad: 001 - CAÑAVERAL /

*** H. Datos Fuerza de Trabajo e Ingresos ***

P.41 Fuerza de ingresos por rango de edad

Rango edad	Cantidad	%	Cant. Hombres	%	Cant. Mujeres	%
c. de 7 a 12 años	33	6.42	17	9.09	16	7.8
d. de 13 a 15 años	32	6.19	17	9.09	15	7.32
e. de 16 a 18 años	30	7.65	17	9.09	13	6.34
f. de 19 a 23 años	57	14.54	25	13.37	32	15.61
g. de 24 a 30 años	60	15.31	25	13.37	35	17.07
h. de 31 a 40 años	83	21.17	40	21.39	43	20.98
i. de 41 a 50 años	51	13.01	23	12.3	28	13.66
j. de 51 a 64 años	34	8.67	16	8.56	18	8.78
k. de 65 años y mas	12	3.06	7	3.74	5	2.44
Total	392		187		205	

P.41.1 Rango de ingresos (sin remesas)

Rango ingresos	Cantidad Total	%	Cantidad Hombres	%	Cantidad Mujeres	%
a. = 1000	4	2.17	2	1.77	2	2.82
b. 1001 - 2000	2	1.09	0	0	2	2.82
c. 2001 - 4000	13	7.07	9	7.96	4	5.63
d. 4001 - 8000	64	34.78	40	35.4	24	33.8
e. 8001 - 12000	72	39.13	41	36.28	31	43.66
f. 12001 - 20000	27	14.67	19	16.81	8	11.27
g. 20001 - 30000	2	1.09	2	1.77	0	0
Total	184		113		71	

P.42 Ocupaciones

Respuesta	Cantidad	%
Empleados	124	93.94
Cuenta Propia	0	0
NC	8	6.06
Total	132	

P.43 Sectores de Empleo

Respuesta	Cantidad	%
Comercial	4	3.03
Industrial	7	5.3
Servicios	113	85.61
NC	8	6.06
Total	132	

P.44 Sectores de Cuenta Propia

Respuesta	Cantidad	%
Primario	0	0
Secundario	0	0
Tercierio	0	0
NC	132	100
Total	132	

Personas con ingreso por genero

Genero	Cantidad	Promedio ingreso	%
Hombres	113	9061.77	61.41
Mujeres	71	9017.32	38.59
Total	184		

Fuerza de trabajo Emergente

Hombres	Mujeres	Total
3	2	5

Listado de profesiones

Profesion	Cantidad	%
Estudiante	79	20.15
Ama de Casa	69	17.6
Albañil	23	5.87
Bachiller Ciencias	15	3.83
Bach. Hotelería y Turismo	14	3.57
ESTUDIANTE RETIRADO	12	3.06
No trabaja	12	3.06
Oficios Domésticos	12	3.06
Comerciante	12	3.06
No Definido	11	2.81
Bachiller en Finanzas	8	2.04
Perito Mercantil	7	1.79
Guía Turística	7	1.79
Servidor Publico	6	1.53
Asesora	6	1.53
Transportista	6	1.53
guarda de seguridad	6	1.53
Cocinera	6	1.53
Bachiller computación	6	1.53
Carpintero	5	1.28
Bachiller Admon Empresas	5	1.28
mesero	4	1.02
Ayudante albañil	4	1.02
Mesero	3	0.77
Cocinero	3	0.77
Bachillerato por Madurez	3	0.77
Supervisor de Seguridad	3	0.77

Fecha Inicio: 2017-08-30 Fecha Final: 2019-07-07
Comunidad: 001 - CAÑAVERAL I

Administrador	2	0.51
Masajista	2	0.51
Mecánico	2	0.51
Niñera	2	0.51
Contratista	2	0.51
Secretaria	2	0.51
Gerente	2	0.51
hotelería Y turismo	2	0.51
Jardinero	2	0.51
Capitán de puerto	2	0.51
Lic. Gerencia de Negocios	1	0.26
Barbero	1	0.26
Cargadores	1	0.26
Chofer	1	0.26
Dependiente	1	0.26
Electricista	1	0.26
Enfermera	1	0.26
Enfermero	1	0.26
Estilista	1	0.26
Jornalero	1	0.26
Lic. Admon deEmpresas	1	0.26
Lic. Derecho	1	0.26
Licenciatura en Ciencias de la Educación	1	0.26
Licenciatura en Turismo	1	0.26
Abogado	1	0.26
Maestra	1	0.26
Marinero	1	0.26
Motorista	1	0.26
PINTOR	1	0.26
Policía	1	0.26
Repartidores	1	0.26
Talabartero	1	0.26
Técnico Computación	1	0.26
Vendedor ambulante	1	0.26
Vendedor de Comida	1	0.26
Total	392	

Listado de ocupaciones

Ocupacion	Cantidad	%
Estudiante	88	22.45
Ama de Casa	73	18.62
Albañil	20	5.1
DESEMPLEADO	20	5.1
No trabaja	15	3.83
Oficios Domésticos	12	3.06
ATENCIÓN AL CLIENTE	9	2.3
Guía Turístico	8	2.04
Cocinera	8	2.04
Aseadora	7	1.79
Mesera	7	1.79
Comunicador Social	7	1.79
Comerciante menor	7	1.79
Guardia de Seguridad	6	1.53
Transportista	5	1.28
ESTUDIANTE RETIRADO	5	1.28
Carpintero	5	1.28
constructor	5	1.28
Ayudante albañil	4	1.02
Servidor Publico	4	1.02
Cajera	4	1.02
Administrador	4	1.02
Comerciante mayor	3	0.77
Vendedor ambulante	3	0.77
Mecánico	3	0.77
Jornalero	3	0.77
Perito Mercantil	3	0.77
Supervisor de Seguridad	3	0.77
Supervisor	2	0.51
CAMARERO	2	0.51
Cocinero	2	0.51
Jardinero	2	0.51
Maestra	2	0.51
Marinero	2	0.51
Masajista	2	0.51
Mesero	2	0.51
Niñera	2	0.51
Tesorero	2	0.51
Editor de Video	1	0.26
Incapacitado	1	0.26
Talabartero	1	0.26
Dependienta	1	0.26
Taxista	1	0.26
Mantenimiento de Áreas Verdes	1	0.26
MANTENIMIENTO JARDINERÍA	1	0.26
Tecnico en Laboratorio	1	0.26
Vendedor de Comida	1	0.26
Contratista	1	0.26
Chofer	1	0.26
Asistente de Contabilidad	1	0.26
Motorista	1	0.26
Alcalde Municipal	1	0.26
Cargadores	1	0.26
Capitan	1	0.26
Cajero	1	0.26
PINTOR	1	0.26
Policía	1	0.26
Recepcionista	1	0.26
Secretaria	1	0.26
Barbero	1	0.26
Abogado	1	0.26
Bach. Hotelería yTurismo	1	0.26
Estilista	1	0.26
Enfermero	1	0.26
Enfermera	1	0.26
FARMACEUTICO	1	0.26
Gerente de Microfinanciera	1	0.26
Gerente de Negocios	1	0.26
Electricista	1	0.26
Total	392	

REPORTE - FRECUENCIA SIMPLE

Fecha Inicio: 2017-08-30 Fecha Final: 2019-07-07 Departamento: 11 - ISLAS DE LA BAHIA
Comunidad: 001 - CAÑAVERAL /

=== Datos de Vivienda ===

P.53 Tipo de Vivienda

Tipo	Cantidad	%
Casa	116	87.88
Apartamento idependiente	3	2.27
Local NO habitacional	0	0
Cuarto mesón (cuarteria)	13	9.85
Casa improvisada	0	0
Total	132	

P.54 Tipo de Tenencia

Tipo	Cantidad	%
Propia pagada	78	59.09
Propia pagando	9	6.82
Alquilada	36	27.27
Prestada	9	6.82
Total	132	

P.54.1 Dominio

Tipo	Cantidad	%
Pleno	71	91.03
Útil	4	5.13
Ocupación	1	1.28
Posesión	2	2.56
Total	78	

P.54.2 Sexo propietario

Sexo	Cantidad	%
Hombre	43	55.13
Mujer	30	38.46
Ambos	5	6.41
Total	78	

P.55 Problemas de la vivienda

Problema	Cantidad	%
No tiene repello	2	1.52
Piso de Tierra	3	2.27
Falta de Ciela Falso	8	6.06
Problemas Estructurales	33	25
Techo en mal estado	6	4.55
Ninguno	79	59.85

P.55.1 Problema de repello

Lugar	Cantidad	%
Interno	0	0
Externo	2	100
Ambos	0	0
Total	2	

P.56 Material de construcción

Tipo Material	Cantidad	%
Adobe	0	0
Bloque	54	40.91
Bahareque	1	0.76
Madera	65	49.24
Desperdicios	11	8.33
Ladrillo	1	0.76
Yugua	0	0
Total	132	

P.57 Material Techo

Tipo	Cantidad	%
Desechos	0	0
Paja o Similar	0	0
Teja de barro	0	0
Lámina Metálica	126	95.45
Lámina de Asbesto	1	0.76
Concreto (losa o Terraza)	4	3.03
Teja americana (Shingle)	1	0.76
Total	132	

P.58 Material del piso

Tipo	Cantidad	%
Tierra	9	6.82
Plancha de Cemento	57	43.18
Madera rústica	48	36.36
Ladrillo de barro	0	0
Granito	0	0
Cerámica	18	13.64
Mosaico	0	0
Total	132	

P.59 Condición de la vivienda

Condición	Cantidad	%
Buena	64	48.48
Regular	58	43.94
Mala	10	7.58
Total	132	

P.60 Tiene Cocina

Respuesta	Cantidad	%
Si	129	97.73
No	3	2.27
Total	132	

P.61 Ubicación Cocina

Lugar	Cantidad	%
Dentro de la vivienda	129	100
Fuera de la vivienda	0	0
En el corredor	0	0
Total	129	

REPORTE - FRECUENCIA SIMPLE

Fecha Inicio: 2017-08-30 Fecha Final: 2019-07-07 Departamento: 11 - ISLAS DE LA BAHIA
Comunidad: 001 - CAÑAVERAL /

P.62 Que utiliza para Cocinar

Tipo	Cantidad	%
Electricidad		0
Gas Volatil (Chimbo)	129	97.73
Gas Kerosen		0
Leña	3	2.27
Eco Fogon		0
Total	132	

P.63 Como consume el agua

Tipo	Cantidad	%
No tratada		0
Botellón	131	100
Filtrada		0
Hervida		0
Clorada		0
Total	131	

P.64 Piezas por vivienda

Piezas	Cantidad	%
b. Una pieza	27	20.45
c. Dos piezas	18	13.64
d. Tres piezas	35	26.52
e. Cuatro o mas	52	39.39
Total	132	

P.65 Baños por vivienda

Rango	Cantidad	%
b. Un baño	123	93.18
c. Dos baños	8	6.06
d. Tres o mas baños	1	0.76
Total	132	

P.66 Dormitorios por vivienda

Rango	Cantidad	%
b. Un dormintorio	50	37.88
c. Dos dormitorios	60	45.45
d. Tres o mas dormitorios	22	16.67
Total	132	

P.67 Personas por dormitorio

Rango	Cantidad	%
b. Una persona	28	21.21
c. Dos personas	50	37.88
d. Tres o mas personas	54	40.91
Total	132	

P.68 Familias por vivienda

Rango	Cantidad	%
b. Una familia	127	96.21
c. Dos familias	3	2.27
d. Tres o mas familias	2	1.52
Total	132	

P.69 Emigración

Respuesta	Cantidad	%
Si	0	0
No	132	100
Total	132	

P.69.1 Razón por la que emigrarón

Razones	Cantidad	%
Economicas	0	
Violencia generalizada	0	
Reunificación familiar	0	
Total	0	

Información Secundaria De La Comunidad De Cañaveral

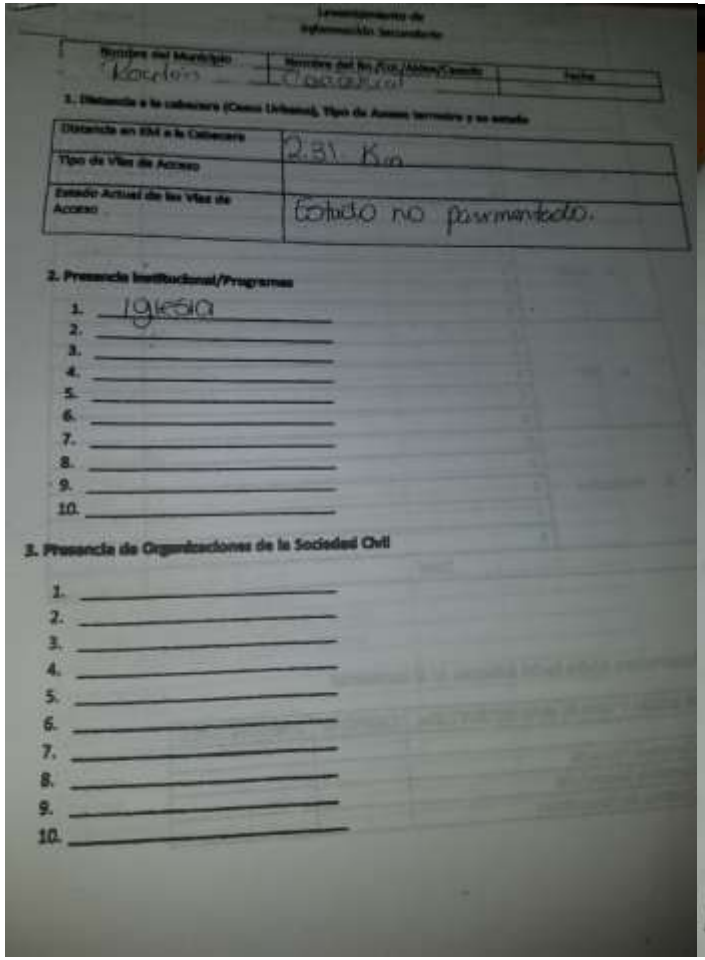

Levantamiento de Información Secundaria

Nombre del Municipio	Nombre del Río/Aldea/Caserío	Fecha
Kocolón	Cañaveral	

1. Distancia a la cabecera (Casco Urbano), Tipo de Acceso terrestre y su estado

Distancia en KM a la Cabecera	2.31 Km
Tipo de Vías de Acceso	
Estado Actual de las Vías de Acceso	Estado no pavimentado.

2. Presencia Institucional/Programas

1. Iglesia
2.
3.
4.
5.
6.
7.
8.
9.
10.

3. Presencia de Organizaciones de la Sociedad Civil

1.
2.
3.
4.
5.
6.
7.
8.
9.
10.

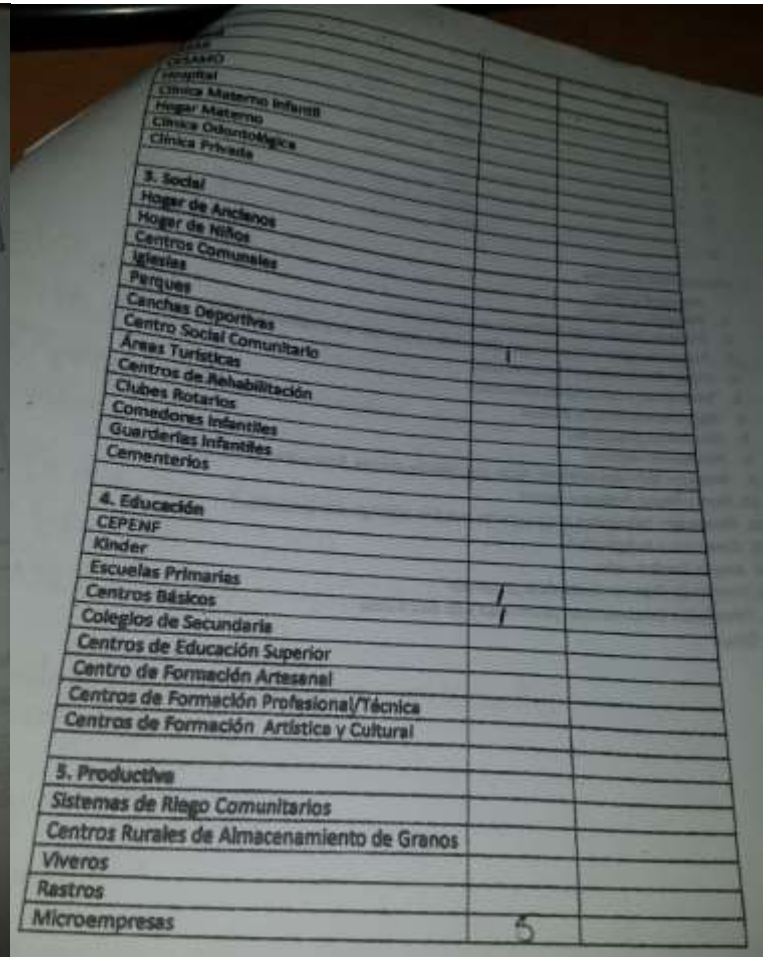

Hospital		
Clínica Materno Infantil		
Hogar Materno		
Clínica Odontológica		
Clínica Privada		
3. Social		
Hogar de Ancianos		
Hogar de Niños		
Centros Comunales		
Iglesias		
Parques		
Canchas Deportivas		
Centro Social Comunitario	1	
Áreas Turísticas		
Centros de Rehabilitación		
Clubes Rotarios		
Comedores Infantiles		
Guarderías Infantiles		
Cementerios		
4. Educación		
CEPENF		
Kinder		
Escuelas Primarias	1	
Centros Básicos	1	
Colegios de Secundaria		
Centros de Educación Superior		
Centro de Formación Artesanal		
Centros de Formación Profesional/Técnica		
Centros de Formación Artística y Cultural		
5. Productivo		
Sistemas de Riego Comunitarios		
Centros Rurales de Almacenamiento de Granos		
Viveros		
Rastros		
Microempresas	5	

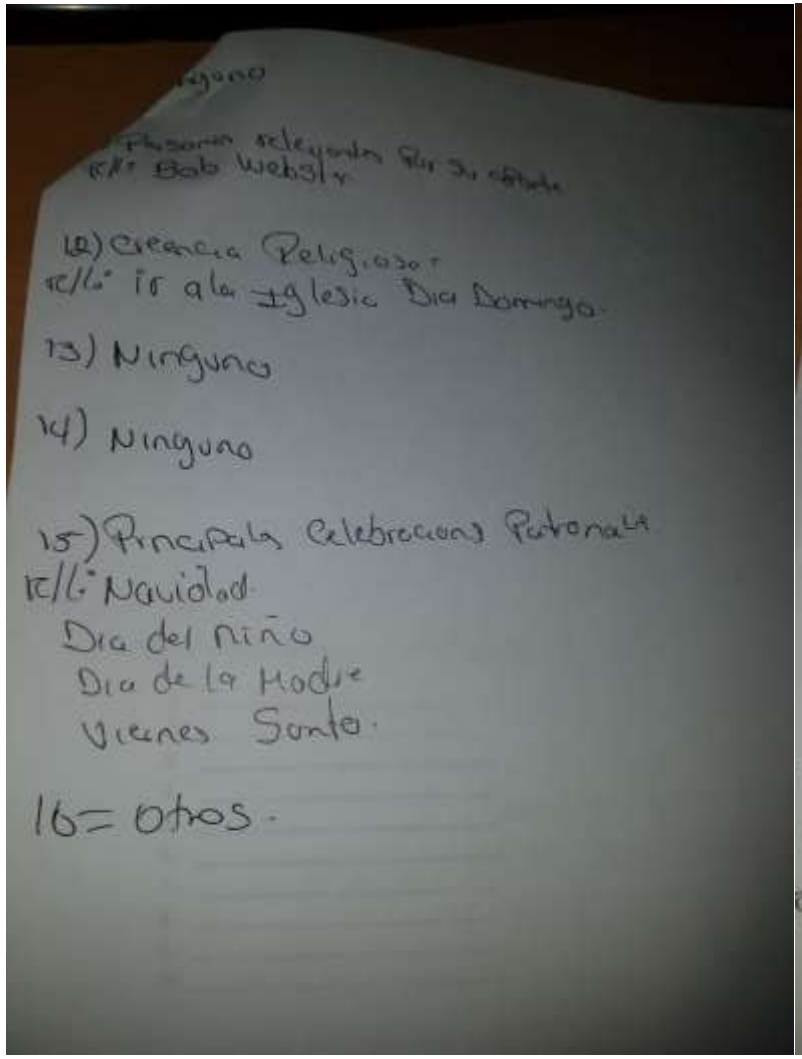

...guno

...Personas relevantes por su estatus
R/: Bob Webster

12) Creencia Religiosa:
R/: ir a la Iglesia Dia Domingo.

13) Ninguno

14) Ninguno

15) Principales Celebraciones Patronales
R/: Navidad
Dia del niño
Dia de la Madre
Viernes Santo.

16= Otros.

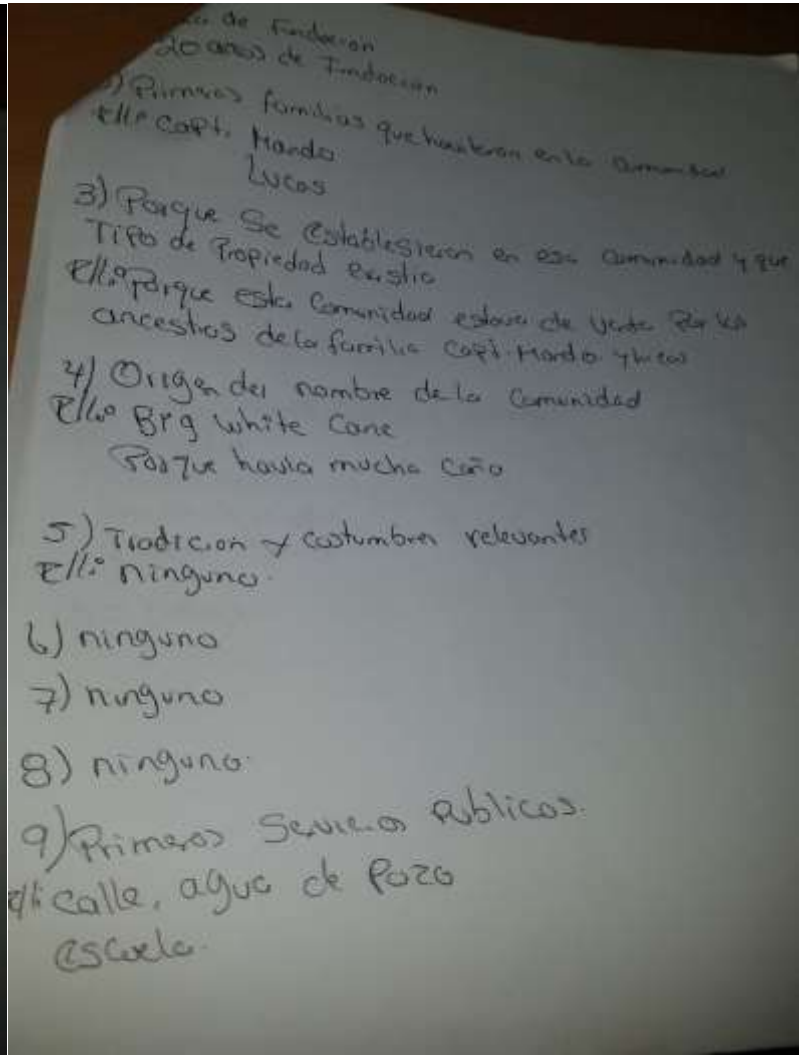

...de Fundacion
20 años de Fundacion

2) Primeras familias que habitaron en la Comunidad
R/: Capt. Mando
Lucas

3) Porque se Establecieron en esa Comunidad y que Tipo de Propiedad existio
R/: Porque esta Comunidad estaba de Verde por los ancestros de la familia Capt. Mando y Lucas

4) Origen del nombre de la Comunidad
R/: Big white Cane
Porque habia mucha caña

5) Tradicion y costumbres relevantes
R/: ninguno.

6) ninguno

7) ninguno

8) ninguno.

9) Primeros Servicios Publicos.
R/: calle, agua de Pozo
escuela.

Croqui Comunidad de West end



Listado de jefes de Familia Comunidad West End

Cuadro

Levantamiento de Indicadores Socioeconómicos

Viviendas de Comunidad: West End

Municipio de Roatán, Islas de la Bahía.

No. De Vivienda	Nombre del Jefe(a) de Familia	Ocupada	Desocupado	Edificio: Público ó Negocio.	Estado de la Vivienda		
					B	R	M
01	Casa no habitada		x				
02	Casa no habitada		x				
03	Casa Cerrada		x				
04	Casa Cerrada		x				
05	Casa Cerrada		x				
06	Casa Cerrada		x				
07	Casa no habitada		x				
08	Zemnyre webster	x		Privado	x		
09	Ronald Jackson	x		privado		x	
10	Casa no habitada		x				
11	Casa no habitada		x				
12	Casa Cerradda		x				
13	Casa Cerrada		x				
14	Casa no habitada		x				
15	Pearl Jackson	x		Privado	x		
16	Casa no habitada		x				

17	Casa no habitada		x				

Cuadro

Levantamiento de Indicadores Socioeconómicos

Viviendas de Comunidad: West End

Municipio de Roatán, Islas de la Bahía.

No. De Vivienda	Nombre del Jefe(a) de Familia	Ocupada	Desocupado	Edificio: Público ó Negocio.	Estado de la Vivienda		
					B	R	M
18	Casa no habitada		x				
19	Casa no habitada		x				
20	Yevanie Herrera	x		Privado		x	
21	Casa Cerrada		x				
22	Casa no habitada		x				
23	Casa Cerrada		x				
24	Casa no habitada		x				
25	Casa Cerrada		x				
26	Casa Cerrada		x				
27	Casa Cerrada		x				
28	Maria Nuñez	x		privado		x	
29	Casa Cerrada		x				
30	Casa Cerrada		x				
31	Casa Cerrada		x				
32	Casa Cerrada		x				

Cuadro

Levantamiento de Indicadores Socioeconómicos

Viviendas de Comunidad: West End

Municipio de Roatán, Islas de la Bahía.

No. De Vivienda	Nombre del Jefe(a) de Familia	Ocupada	Desocupado	Edificio: Público ó Negocio.	Estado de la Vivienda		
					B	R	M
33	Jairon Velasquez	x		Privado	x		
34	Casa no habitada		x				
35	Deliny simns	x		Privado		x	
36	Daniel watler	x		Privado		x	
37	Casa Cerrada		x				
38	Casa Cerrada		x				
39	Casa Cerrada		x				
40	Casa Cerrada		x				
41	Casa Cerrada		x				
42	Casa no habitada		x				
43	Maria Larbaya	x		Privado		x	
44	Casa Cerrada		x				
45	Casa no habitada		x				
46	Marcel Bodden	x		Privado		x	
47	Suyapa Soto	x		Privado	x		

Cuadro

Levantamiento de Indicadores Socioeconómicos

Viviendas de Comunidad: West End

Municipio de Roatán, Islas de la Bahía.

No. De Vivienda	Nombre del Jefe(a) de Familia	Ocupada	Desocupado	Edificio: Público ó Negocio.	Estado de la Vivienda		
					B	R	M
48	Isis Martinez	x		Privado	x		
49	Yolanda pineda	x		Privado	x		
50	Fany wood	x		Privado	x		
51	Casa no habitada		x				
52	Dorthy bush	x		Privado	x		
53	Casa no habitada		x				
54	Keila alvares	x		Privado		x	
55	Casa no habitada		x				
56	Casa no habitada		x				
57	Melodie webster	x		privado	x		
58	Casa Cerrada		x				
59	Casa Cerrada		x				
60	Casa Cerrada		x				
61	Michael cuthbert	x		Privado		x	
62	Clyde ebanks	x		Privado	x		

Cuadro

Levantamiento de Indicadores Socioeconómicos

Viviendas de Comunidad: West End

Municipio de Roatán, Islas de la Bahía.

No. De Vivienda	Nombre del Jefe(a) de Familia	Ocupada	Desocupado	Edificio: Público ó Negocio.	Estado de la Vivienda		
					B	R	M
63	Burke ebanks	x		Privado	x		
64	Jerry lourden	x		Privado	x		
65	Casa Cerrada		x	Privado	x		
66	Casa Cerrada		x				
67	Casa Cerrada		x	Privado	x		
68	Casa Cerrada		x				
69	Casa Cerrada		x	Privado		x	
70	Casa Cerrada		x				
71	Casa Cerrada		x				
72	Casa no habitada		x				
73	Paul Buffery	x		Privado	x		
74	Casa Cerrada		x				
75	Casa Cerrada		x				
76	Casa Cerrada		x				
77	Casa Cerrada		x				

Cuadro

Levantamiento de Indicadores Socioeconómicos

Viviendas de Comunidad: West End

Municipio de Roatán, Islas de la Bahía.

No. De Vivienda	Nombre del Jefe(a) de Familia	Ocupada	Desocupado	Edificio: Público ó Negocio.	Estado de la Vivienda		
					B	R	M
78	Haidy Bush	x		Privado	x		
79	Casa Cerrada		x		x		
80	Casa Cerrada		x		x		
81	Casa Cerrada		x				
82	Casa Cerrada		x		x		
83	Brenda Martinez	x		Privado	x		
84	Casa Cerrada		x				
85	Joliny simns	x		Privado	x		
86	Casa Cerrada		x				
87	Casa Cerrada		x				
88	Casa Cerrada		x	Privado	x		
89	Casa Cerrada		x				
90	Casa Cerrada		x				
91	Doris Chavez	x		Privado		x	
92	Olga Martinez	x		Privado		x	

Cuadro

Levantamiento de Indicadores Socioeconómicos

Viviendas de Comunidad: West End

Municipio de Roatán, Islas de la Bahía.

No. De Vivienda	Nombre del Jefe(a) de Familia	Ocupada	Desocupado	Edificio: Público ó Negocio.	Estado de la Vivienda		
					B	R	M
93	David Flores	x		Privado	x		
94	Luis Murillo	x		Privado	x		
95	Randy Brooks	x		Privado	x		
96	Casa Cerrada		x				
97	Jose Velasquez	x		Privado	x		
98	Reina Rosales	x		Privado		x	
99	Casa Cerrada		x				
100	Casa Cerrada		x				
101	Casa Cerrada		x				
102	Casa Cerrada		x				
103	Sulma bodden	x		Privado	x		
104	Teresa tabalan	x		Privado	x		
105	Casa Cerrada		x				
106	Casa Cerrada		x	Privado		x	
107	Alberto Antunez	x		Privado		x	

Cuadro

Levantamiento de Indicadores Socioeconómicos

Viviendas de Comunidad: West End

Municipio de Roatán, Islas de la Bahía.

No. De Vivienda	Nombre del Jefe(a) de Familia	Ocupada	Desocupado	Edificio: Público ó Negocio.	Estado de la Vivienda		
					B	R	M
108	Casa Cerrada		x				
109	Tania Bodeen	x		Privado	x		
110	Casa Cerrada		x				
111	Collen Connor	x		Privado		x	
112	Casa Cerrada		x				
113	Casa Cerrada		x				
114	Amanda miller	x		Privado	x		
115	Casa Cerrada		x				
116	Cristian Jones	x		Privado		x	
117	Casa Cerrada		x				
118	Casa Cerrada		x				
119	Casa Cerrada		x				
120	Casa Cerrada		x				
121	Nolsi Hernandez	x		Privado		x	
122	Casa Cerrada		x				

Cuadro

Levantamiento de Indicadores Socioeconómicos

Viviendas de Comunidad: West End

Municipio de Roatán, Islas de la Bahía.

No. De Vivienda	Nombre del Jefe(a) de Familia	Ocupada	Desocupado	Edificio: Público ó Negocio.	Estado de la Vivienda		
					B	R	M
123	Casa no habitada		x				
124	Casa no habitada		x				
125	Florinda Amaya	x		Privado	x		
126	Melissa Mejia	x		Privado		x	
127	Nolvia Rosales	x		Privado			x
128	Casa no habitada		x				
129	Arnaldo Urbina	x		Privado		x	
130	Casa no habitada		x				
131	Delmi Garcia	x		Privado		x	
132	Casa no habitada		x				
133	Casa no habitada		x				
134	Belkis Santamaria	x		Privado		x	
135	Casa no habitada		x				
136	Casa no habitada		x				
137	Erick dias	x		Privado		x	

Cuadro

Levantamiento de Indicadores Socioeconómicos

Viviendas de Comunidad: West End

Municipio de Roatán, Islas de la Bahía.

No. De Vivienda	Nombre del Jefe(a) de Familia	Ocupada	Desocupado	Edificio: Público ó Negocio.	Estado de la Vivienda		
					B	R	M
138	Carlos Connor	x		Privado	x		
139	Breylin rosales	x		Privado		x	
140	Antoni lorea	x		Privado	x		
141	Meidy georjege	x		Privado		x	
142	Casa no habitada		x	Privado			x
143	Casa no habitada		x				
144	Wilfredo Johnson	x		Privado		x	
145	Maria romana	x		Privado x			
146	Casa no habitada		x				
147	Casa no habitada		x				
148	Nivida Hernandez	x		Privado	x		
149	Yolani Acosta	x		Privado		x	
150	Casa no habitada		x				
151	Angela accosta	x		Privado	x		
152	Casa no habitada		x				

Cuadro

Levantamiento de Indicadores Socioeconómicos

Viviendas de Comunidad: West End

Municipio de Roatán, Islas de la Bahía.

No. De Vivienda	Nombre del Jefe(a) de Familia	Ocupada	Desocupado	Edificio: Público ó Negocio.	Estado de la Vivienda		
					B	R	M
153	Casa no habitada		x				
154	Marti wood	x		Privado		x	
155	Casa no habitada		x				
156	Casa no habitada		x				
157	Casa no habitada		x				
158	Casa no habitada		x				
159	Casa no habitada		x				
160	Casa no habitada		x				
161	Casa no habitada		x				
162	Casa no habitada		x				
163	Casa no habitada		x				
164	Roni wood	x		Privado	x		
165	Casa no habitada		x				
166	Casa no habitada		x				
167	Casa no habitada		x				

Cuadro

Levantamiento de Indicadores Socioeconómicos

Viviendas de Comunidad: West End

Municipio de Roatán, Islas de la Bahía.

No. De Vivienda	Nombre del Jefe(a) de Familia	Ocupada	Desocupado	Edificio: Público ó Negocio.	Estado de la Vivienda		
					B	R	M
168	Casa no habitada		x				
168	Blanca lainez	x		Privado		x	
169	Silvio carcamo	x		Privado	x		
170	Karla Maldonado	x		Privado	x		
171	Filander mendez	x		Privado	x		
172	Telma esperanza	x		Privado	x		
173	Casa no habitada		x				
174	Casa no habitada		x				
175	Casa no habitada		x				
176	Casa no habitada		x				
177	Casa no habitada		x				
178	Casa no habitada		x				
179	Casa no habitada		x				
180	Casa no habitada		x				
181	Casa no habitada		x				

Cuadro

Levantamiento de Indicadores Socioeconómicos

Viviendas de Comunidad: West End

Municipio de Roatán, Islas de la Bahía.

No. De Vivienda	Nombre del Jefe(a) de Familia	Ocupada	Desocupado	Edificio: Público ó Negocio.	Estado de la Vivienda		
					B	R	M
182	Casa no habitada		x				
183	Casa no habitada		x				
184	Casa no habitada		x				
185	Casa no habitada		x				
186	Casa no habitada		x				
187	Ramon trejo	x		Privado	x		
188	Casa no habitada		x				
189	Casa no habitada		x				
190	Casa no habitada		x				
191	Yulisa boralis	x		Privado	x		
192	Josue scott	x		Privado		x	
193	Jose varios	x		Privado	x		
194	Casa no habitada		x				
195	Casa no habitada		x				
196	Casa no habitada		x				

Cuadro

Levantamiento de Indicadores Socioeconómicos

Viviendas de Comunidad: West End

Municipio de Roatán, Islas de la Bahía.

No. De Vivienda	Nombre del Jefe(a) de Familia	Ocupada	Desocupado	Edificio: Público ó Negocio.	Estado de la Vivienda		
					B	R	M
197	Casa no habitada		x				
198	Casa no habitada		x				
199	Casa no habitada		x				
200	Casa no habitada		x				
201	Casa no habitada		x				
202	Casa no habitada		x				
203	Casa no habitada		x				
204	Casa no habitada		x				
205	Casa no habitada		x				
206	Casa no habitada		x				
207	Casa no habitada		x				
208	Casa no habitada		x				

Cuadro

Levantamiento de Indicadores Socioeconómicos

Viviendas de Comunidad: West End

Municipio de Roatán, Islas de la Bahía.

No. De Vivienda	Nombre del Jefe(a) de Familia	Ocupada	Desocupado	Edificio: Público ó Negocio.	Estado de la Vivienda		
					B	R	M
209	Casa no habitada		x				
210	Casa no habitada		x				
211	Casa no habitada		x				
212	Casa no habitada		x				
213	Casa no habitada		x				
214	Vilma bodden	x		Privado	x		
215	Casa no habitada		x				
216	Robita ebanks	x		Privado	x		
217	Francisco bodden	x		Privado	x		
218	Casa no habitada		x				
219	Casa no habitada		x				
220	Casa no habitada		x				
221	Casa no habitada		x				
222	Casa no habitada		x				
223	Casa no habitada		x				

Cuadro

Levantamiento de Indicadores Socioeconómicos

Viviendas de Comunidad: West End

Municipio de Roatán, Islas de la Bahía.

No. De Vivienda	Nombre del Jefe(a) de Familia	Ocupada	Desocupado	Edificio: Público ó Negocio.	Estado de la Vivienda		
					B	R	M
224	Casa no habitada		x				
225	Casa no habitada		x				
226	Casa no habitada		x				
227	Casa no habitada		x				
228	Casa no habitada		x				
229	Casa no habitada		x				
230	Casa no habitada		x				
231	Clenda canaca	x		Privado	x		
232	Casa no habitada		x				
233	Casa no habitada		x				
234	Iris chavez	x		Privado		x	
235	Casa no habitada		x				

Cuadro

Levantamiento de Indicadores Socioeconómicos

Viviendas de Comunidad: West End

Municipio de Roatán, Islas de la Bahía.

No. De Vivienda	Nombre del Jefe(a) de Familia	Ocupada	Desocupado	Edificio: Público ó Negocio.	Estado de la Vivienda		
					B	R	M
236	Casa no habitada		x				
237	Casa no habitada		x				
238	Casa no habitada		x				
239	Casa no habitada		x				
240	Casa no habitada		x				
241	Olen Garcia	x		Privado	x		
242	Casa no habitada		x				
243	Casa no habitada		x				
244	Casa no habitada		x				
245	Casa no habitada		x				
246	Casa no habitada		x				
247	Casa no habitada		x				

Frecuencia simple Comunidad de West end

Fecha Inicio: 2017-06-30 Fecha Final: 2019-07-07

Comunidad: 001 - WEST END /

REPORTE - FRECUENCIA SIMPLE

Departamento: 11 - ISLAS DE LA BAHIA

Municipio: 1101 - ROATÁN

=== A. DATOS DEMOGRÁFICOS ===

12. Datos de la Familia

Orden	Descripción	Cantidad	%	Hombres	%	Mujeres	%	Hombres Leen	%	Mujeres Leen	%	Hombres no Leen	%	Mujeres no Leen	%
1	Menores de 1 año	2	0.82	2	1.60	0	0.00								
2	De 1 a 4 años	15	6.15	8	6.40	7	5.88								
3	De 5 a 6 años	12	4.92	7	5.60	5	4.20	0	0.00	0	0.00	7	38.89	5	38.46
4	De 7 a 12 años	34	13.93	21	16.80	13	10.92	21	19.63	13	12.26	0	0.00	0	0.00
5	De 13 a 15 años	14	5.74	9	7.20	5	4.20	9	8.41	5	4.72	0	0.00	0	0.00
6	De 16 a 18 años	13	5.33	11	8.80	2	1.68	11	10.28	2	1.89	0	0.00	0	0.00
7	De 19 a 23 años	24	9.84	13	10.40	11	9.24	13	12.15	11	10.38	0	0.00	0	0.00
8	De 24 a 30 años	37	15.16	11	8.80	26	21.85	11	10.28	26	24.53	0	0.00	0	0.00
9	De 31 a 40 años	36	14.75	16	12.80	20	16.81	15	14.02	20	18.87	1	5.56	0	0.00
10	De 41 a 50 años	25	10.25	10	8.00	15	12.61	10	9.35	15	14.15	0	0.00	0	0.00
11	De 51 a 64 años	20	8.20	10	8.00	10	8.40	10	9.35	10	9.43	0	0.00	0	0.00
12	De 65 años y mas	12	4.92	7	5.60	5	4.20	7	6.54	4	3.77	0	0.00	1	7.69
Total		244		125		119		107		106		8		6	

P.12.1 Analfabetismo por rangos de edad

Orden	Descripción	Cantidad	%
4	De 7 a 12 años	0	0
5	De 13 a 15 años	0	0
6	De 16 a 18 años	0	0
7	De 19 a 23 años	0	0
8	De 24 a 30 años	0	0
9	De 31 a 40 años	1	7.14
10	De 41 a 50 años	0	0
11	De 51 a 64 años	0	0
12	De 65 años y mas	1	7.14
Total		2	

P.12.2 Cantidad de personas por edad y sexo

Edad	Cantidad Hombres	Cantidad Mujeres	Total
0	2	0	2
1	1	0	1
2	0	3	3
3	6	1	7
4	1	3	4
5	3	0	3
6	4	5	9
7	3	4	7
8	2	3	5
9	5	1	6
10	5	1	6
11	2	3	5
12	4	1	5
13	3	2	5
14	3	2	5
15	3	1	4
16	1	1	2
17	7	1	8
18	3	0	3
19	5	0	5
20	5	5	10
21	1	2	3
22	1	3	4
23	1	1	2
24	0	4	4
25	2	5	7
26	3	4	7
27	2	6	8
28	1	3	4
29	2	1	3
30	1	3	4

P.12.2 Cantidad de personas por edad y sexo

Edad	Cantidad Hombres	Cantidad Mujeres	Total
31	2	2	4
32	3	3	6
33	2	3	5
34	1	0	1
35	2	4	6
36	1	2	3
37	0	2	2
38	3	0	3
39	1	1	2
40	1	3	4
41	0	1	1
42	0	1	1
43	0	1	1
45	3	6	9
46	1	1	2
47	2	1	3
48	1	2	3
50	3	2	5
51	2	1	3
52	1	3	4
54	1	1	2
55	1	2	3
56	2	0	2
60	1	1	2
61	1	0	1
62	0	1	1
63	1	1	2
65	1	3	4
67	1	0	1
68	0	1	1

Fecha Inicio: 2017-06-30 Fecha Final: 2019-07-07

Comunidad: 001 - WEST END /

P.12.2 Cantidad de personas por edad y sexo

Edad	Cantidad Hombres	Cantidad Mujeres	Total
69	1	0	1
71	1	0	1
85	2	0	2
87	1	1	2
Total	125	119	244

P.13 Cantidad de personas por edad rangos de 5 años

Rango	Cantidad Hombres	Cantidad Mujeres	Total
De 0 a 4 años	10	7	17
De 5 a 9 años	17	13	30
De 10 a 14 años	17	9	26
De 15 a 19 años	19	3	22
De 20 a 24 años	8	15	23
De 25 a 29 años	10	19	29
De 30 a 34 años	9	11	20
De 35 a 39 años	7	9	16
De 40 a 44 años	1	6	7
De 45 a 49 años	7	10	17
De 50 a 54 años	7	7	14
De 50 a 54 años	7	7	14
De 55 a 59 años	3	2	5
De 60 a 64 años	3	3	6
De 65 a 69 años	3	4	7
De 70 a 74 años	1	0	1
De 75 a 79 años	0	0	0
De 80 a 84 años	0	0	0
De 85 a 89 años	3	1	4
De 90 a 94 años	0	0	0
De 95 a 99 años	0	0	0
De 100 a 104 años	0	0	0
De 105 a 109 años	0	0	0

P.13 Cantidad de personas por edad rangos de 5 años

Rango	Cantidad Hombres	Cantidad Mujeres	Total
De 110 a 114 años	0	0	0
Total	125	119	244

P.14 Total madres solteras 18

P.15 Total padres solteros 8

P.16 Cantidad de nacimientos durante el año pasado

Total Niños	Total Niñas	Total Nacimientos	Edad Promedio Madre
			0

Fecha Inicio: 2017-08-30 Fecha Final: 2019-07-07 REPORTE - FRECUENCIA SIMPLE Municipio: 1101 - ROATÁN
Comunidad: 001 - WEST END / Departamento: 11 - ISLAS DE LA BAHIA

=== B. DATOS DE SALUD ===

P.17 Rango edad embarazos

Rango	Cantidad	%
g de 25 a 29	2	100
Total	2	

P.17.1 Cantidad de embarazadas

Cantidad
2

P.18 Donde nacio el último niño(a)

Lugar	Cantidad	%
Total	0	

19. Hubo alguna muerte materna?

Cuando	Cantidad
Durante embarazo	1
Total	1

P.19.1 Muertes durante el parto

Respuesta	Cantidad	%
Si	1	1.52
No	65	98.48
Total	66	

P.20 Planifica con su pareja

Respuesta	Cantidad	%
Si	19	28.79
No	47	71.21
Total	66	

P.21 Que tipo de metodo utiliza

Orden	Descripción	Cantidad	%
1	Ritmo	1	5.26
2	DIU	2	10.53
3	Pastilla	11	57.89
4	Preservativo	0	0
5	Inyección	2	10.53
6	Operación	3	15.79
7	Implante	0	0
Total		19	

P.21.1 Quien se opero

Respuesta	Cantidad	%
Hombre	0	0
Mujer	3	100
Total	3	

P.22 Muertes de niños(a) menores de 5 años

Respuesta	Cantidad	%
Niños		
Niñas	1	
Total		

P.23 Se manifestarón enfermedades

Orden	Descripción	T. Manif	%	Hombres	%	Mujeres	%	Publica	%	Privada	%
1	Infecciones respiratorias agudas	0	0	0	0	0	0	0	0	0	0
2	Dengue Clásico	0	0	0	0	0	0	0	0	0	0
3	Paludismo	0	0	0	0	0	0	0	0	0	0
4	Dengue hemorrágico	0	0	0	0	0	0	0	0	0	0
5	Chagas	1	6.25	0	0	1	11.11	1	9.09	0	0
6	ZIKA	0	0	0	0	0	0	0	0	0	0
7	Chicunguya	0	0	0	0	0	0	0	0	0	0
8	Hipertension Arterial	6	37.5	3	42.86	3	33.33	3	27.27	3	60
9	Diábetes	3	18.75	1	14.29	2	22.22	2	18.18	1	20
10	Asma bronquial	4	25	2	28.57	2	22.22	3	27.27	1	20
11	Epilepsia	1	6.25	1	14.29	0	0	1	9.09	0	0

Fecha Inicio: 2017-08-30 Fecha Final: 2019-07-07 REPORTE - FRECUENCIA SIMPLE
Comunidad: 001 - WEST END / Departamento: 11 - ISLAS DE LA BAHIA

P.23 Se manifestarón enfermedades

Orden	Descripción	T. Manif	%	Hombres	%	Mujeres	%	Publica	%	Privada	%
12	Neumonia	0	0	0	0	0	0	0	0	0	0
13	Consumo de alcohol	0	0	0	0	0	0	0	0	0	0
14	Consumo de drogas	0	0	0	0	0	0	0	0	0	0
15	Tuberculosis	0	0	0	0	0	0	0	0	0	0
16	Cáncer	0	0	0	0	0	0	0	0	0	0
17	Diarreas	1	6.25	0	0	1	11.11	1	9.09	0	0
18	De la piel	0	0	0	0	0	0	0	0	0	0
19	Discapacidad	0	0	0	0	0	0	0	0	0	0
Total		16		7		9		11		5	

P.24 Personas Vacunadas

Orden	Rango	T. Personas	% Total	Hombres	%	Mujeres	%	Con Vacuna	%	Sin Vacuna	%
1	Menores de 9 años	47	19.26	27	21.77	20	16.67	47	19.26	0	0
2	De 10 a 19 años	48	19.67	36	29.03	12	10	48	19.67	0	0
3	De 20 a 64 años	137	56.15	54	43.55	83	69.17	137	56.15	0	0
4	De 65 años y mas	12	4.92	7	5.65	5	4.17	12	4.92	0	0
Total		244		124		120		244		0	

Fecha Inicio: 2017-08-30 Fecha Final: 2019-07-07 REPORTE - FRECUENCIA SIMPLE Municipio: 1101 - ROATÁN
Comunidad: 001 - WEST END / Departamento: 11 - ISLAS DE LA BAHIA

=== C. Seguridad ===

P.25 Casos de violencia

Respuesta	Cantidad	%	Num. Casos
NO	66	100	0
Total	66		

P.26 Victima de violencia

Respuesta	Cantidad	%	Num. Casos
NO	66	100	0
Total	66		

P.27 Que tan seguro estan

Respuesta	Cantidad	%
Estan seguros	64	96.97
NO estan seguros	2	3.03
Total	66	

P.28 y 29 Participación

Pregunta	Cantidad	%
Cantidad de Hombres	2	25
Cantidad de Mujeres	6	75
Total	8	

P.27.1 Motivos de inseguridad

Orden	Robos	Maras	Drogras	Cantinas	Riñas	Violaciones
1	0	1	0	0	0	0
2	0	0	0	0	0	0
3	0	0	0	0	0	0
4	0	0	0	1	0	0
5	0	0	0	0	0	0
6	0	0	0	0	0	0

Participaciones y Expectativas

Rango de miembros	Cantidad
1 Una mujer	4
2 Dos hombres	2
2 Dos mujeres	2
Total	8

Fecha Inicio: 2017-08-30 Fecha Final: 2019-07-07 REPORTE - FRECUENCIA SIMPLE Municipio: 1101 - ROAT
Comunidad: 001 - WEST END / Departamento: 11 - ISLAS DE LA BAHIA

=== E. Datos Servicios Publicos ===

P.30 Servicios públicos que reciben

No.	Servicio	Total	Reciben Si	%	Reciben No	%	Porcentajes: Bueno	Regular	Malo	ND	% B	% R	% M	% ND
1	Agua de pozo propio	66	24	36.36	42	63.64	21	2	1	0	87.5	8.33	4.17	0
2	Agua domiciliar de pozo comunal	66	10	15.15	56	84.85	6	3	1	0	60	30	10	0
3	Acarrea agua de rio o quebrada	66	0	0	66	100								
4	Agua domiciliar por acueducto	66	3	4.55	63	95.45	3			0	100	0	0	0
5	Agua llave pública / fuente	66	30	45.45	36	54.55	24	6		0	80	20	0	0
6	Reservorio de agua lluvia	66	2	3.03	64	96.97		2		0	0	100	0	0
7	Inodoro o servicio sanitario	66	40	60.61	26	39.39	28	12		0	70	30	0	0
8	Letrina de fosa simple	66	5	7.58	61	92.42	3	2		0	60	40	0	0
9	Letrina de fosa séptica	66	12	18.18	54	81.82	7	5		0	58.33	41.67	0	0
10	Usa letrina	66	6	9.09	60	90.91								
11	Recolección de basura	66	57	86.36	9	13.64								
12	Aseo de calles	66	40	60.61	26	39.39								
13	Energía eléctrica domiciliar	66	54	81.82	12	18.18	37	16	1	0	68.52	29.63	1.85	0
14	Teléfono (HONDUTEL)	66	1	1.52	65	98.48								
15	Teléfono (Celular móvil o fijo)	66	46	69.7	20	30.3								
16	Alumbrado público	66	53	80.3	13	19.7	19	33	1	0	35.85	62.26	1.89	0
17	Mantenimiento de calles	66	39	59.09	27	40.91	11	28		0	28.21	71.79	0	0

Disposición de escretas: Total: 57 - Porcentaje: 86.36

Fecha Inicio: 2017-08-30 Fecha Final: 2019-07-07 REPORTE - FRECUENCIA SIMPLE Municipio: 1101 - ROATÁN
Comunidad: 001 - WEST END / Departamento: 11 - ISLAS DE LA BAHIA

=== F. Seguridad Alimentaria ===

P.31 Trabajan la tierra

Respuesta	Cantidad	%
NO	67	100
Total	67	

P.31.1 Trabajan la tierra sexo

Sexo	Cantidad	%
Hombres		0
Mujeres		0
Total	0	

P.31.2 Personas que trabajan la tierra

Número	Cantidad	%
Total	0	

P.32 Tipo de tenencia de la tierra

Tipo	Cantidad	%
Propia pagada	14	20.9
Alquilada	2	2.99
No tiene	51	76.12
Total	67	

P.32.1 Tipo Dominio

Tipo	Cantidad	%
Pleno	13	92.86
Util	1	7.14
Total	14	

P.33 Producen alimentos en la familia

Respuesta	Cantidad	%
NO	67	100
Total	67	

P.34 Producen para autoconsumo

Respuesta	Cantidad	%
Total	0	

P.37 Obtiene excedentes para la venta

Respuesta	Cantidad	%
Total	0	

P.35 Que se sembro y cuanto se produjo durante el año pasado.

	Maíz	Frijol	Maicillo	Café	Caña	Otro
Quintales	0	0	0	0	0	0
Tareas	0	0	0	0	0	0

P.36 Área en tareas con sistema de riego

	Goteo	Aspersión	Ninguno	Otro
Tareas	0	0	0	0

P.38 Huertos familiares

Respuesta	Cantidad	%
Si	0	0
No	67	100
Total	67	

P.39 Tienen animales domesticos

Respuesta	Cantidad	%
Si	26	38.81
No	41	61.19
Total	67	

P.39.1 Cantidad de animales domesticos

Tipo	Cantidad	Hogares	%
Aves	52	4	15.38
Bovino	0	0	0
Caprino	0	0	0
Equino	0	0	0
Porcino	0	0	0
Piscicultura	0	0	0
Apicultura	0	0	0
Domésticos	46	25	96.15

Fecha Inicio: 2017-08-30 Fecha Final: 2019-07-07 REPORTE - FRECUENCIA SIMPLE
Comunidad: 001 - WEST END / Departamento: 11 - ISLAS DE LA BAHIA

P.30.1 Dias de la semana que reciben el servicio

Dias	Pozo P.	%	Pozo C.	%	Agua Rio	%	Acued.	%	LLave P.	%	Reser.	%	Recol.	%	Aseo C.	%
0	0	0	0	0	0	0	0	0	0	0	0	0	1	1.75	1	2.5
1	1	0.2	1	10	0	0	0	0	2	6.67	0	0	6	10.53	7	17.5
2	0	0	1	10	0	0	0	0	2	6.67	1	50	15	26.32	3	7.5
3	0	0	2	20	0	0	0	0	1	3.33	1	50	25	43.86	20	50
4	0	0	0	0	0	0	1	33.33	1	3.33	0	0	4	7.02	1	2.5
5	1	0.2	1	10	0	0	0	0	2	6.67	0	0	1	1.75	2	5
6	0	0	0	0	0	0	0	0	0	0	0	0	2	3.51	3	7.5
7	22	4.43	5	50	0	0	2	66.67	22	73.33	0	0	3	5.26	3	7.5
Total	24		10		0		3		30		2		57		40	

=== G. Datos de Educación ===

P.40 Nivel de Educación por Sexo en edad de estudiar

Nivel E.	Cantidad	% Total	Cant. Hombres	(%)	Cant. Mujeres	(%)
PE	4	4	4	6.45	0	0
1	9	9	3	4.84	6	15.79
2	12	12	5	8.06	7	18.42
3	5	5	5	8.06	0	0
4	6	6	6	9.68	0	0
5	5	5	2	3.23	3	7.89
6	17	17	11	17.74	6	15.79
8	18	18	12	19.35	6	15.79
D	22	22	13	20.97	9	23.68
U	2	2	1	1.61	1	2.63
Total	100		62		38	

P.40.1 Personas Estudiando - Estudian

Nivel E.	Estudia	(%)	Estudian H	Estudian M
PE	4	5	4	0
1	9	11.25	3	6
2	12	15	5	7
3	4	5	4	0
4	6	7.5	6	0
5	5	6.25	2	3
6	14	17.5	10	4
8	12	15	7	5
D	12	15	9	3
U	2	2.5	1	1
Total	80		51	29

P.40.2 Personas Estudiando - NO Estudian

Nivel E.	NO Estudia	(%)	No estudian H	No estudian M
PE	0	0	0	0
1	0	0	0	0
2	0	0	0	0
3	1	5	1	0
4	0	0	0	0
5	0	0	0	0
6	3	15	1	2
8	6	30	5	1
D	10	50	4	6
U	0	0	0	0
Total	20		11	9

P.40.2 Educación por rango de edad y sexo en edad de estudiar

Rango	Cantidad	%	Cant. Hombres	%	Cant. Mujeres	%
2. de 5 a 6 años	12	12	7	11.48	5	13.89
3. de 7 a 12 años	34	34	21	34.43	13	36.11
4. de 13 a 15 años	14	14	9	14.75	5	13.89
5. de 16 a 18 años	13	13	11	18.03	2	5.56
6. de 19 a 23 años	24	24	13	21.31	11	30.56
Total	97		61		36	

P.40.3 Educación por rango de edad y sexo estudian

Rango	Hombres	%	Mujeres	%
2. de 5 a 6 años	7	14	5	18.52
3. de 7 a 12 años	21	42	13	48.15
4. de 13 a 15 años	7	14	5	18.52
5. de 16 a 18 años	9	18	2	7.41
6. de 19 a 23 años	6	12	2	7.41
Total	50		27	

P.40.4 Educación por rango de edad y sexo NO estudian

Rango	Hombres	%	Mujeres	%
2. de 5 a 6 años	0	0	0	0
3. de 7 a 12 años	0	0	0	0
4. de 13 a 15 años	2	18.18	0	0
5. de 16 a 18 años	2	18.18	0	0
6. de 19 a 23 años	7	63.64	9	100
Total	11		9	

Fecha Inicio: 2017-08-30 Fecha Final: 2019-07-07
Comunidad: 001 - WEST END /

P.40.5 Estudiantes fuera de edad para estudiar segun el grado

Grado	Cantidad	% Total	Hombres	Mujeres
5	1	4.00	1	0
7	4	16.00	4	0
8	7	28.00	5	2
9	11	44.00	9	2
10	2	8.00	1	1
Total	25		20	5

P.40.6 Estudiantes fuera de edad para estudiar por rango edad

Rango	Cantidad	% Total	Hombres	%	Mujeres	%
4. de 13 a 15 años	5	20.83	4	21.05	1	20.00
5. de 16 a 18 años	11	45.83	9	47.37	2	40.00
6. de 19 a 23 años	8	33.33	6	31.58	2	40.00
Total	24		19		5	

Fecha Inicio: 2017-08-30 Fecha Final: 2019-07-07 Departa
Comunidad: 001 - WEST END /

Personas con ingreso por genero

Genero	Cantidad	Promedio ingreso	%
Hombres	50	8921.28	51.02
Mujeres	48	8675.00	48.98
Total	98		

Fuerza de trabajo Emergente

Hombres	Mujeres	Total
		0

Listado de profesiones

Profesion	Cantidad	%
Estudiante	46	22.77
Ama de Casa	28	13.86
Educación Básica Incompleta	11	5.45
Bachiller Ciencias	10	4.95
Bachiller Admon Empresas	9	4.46
Bachiller computación	8	3.96
Carpintero	7	3.47
ESTUDIANTE RETIRADO	7	3.47
Bach. Hotelería yTurismo	6	2.97
Cocinera	6	2.97
Capitán de puerto	5	2.48
1 B.T.P.	4	1.98
No Definido	4	1.98
No trabaja	4	1.98
buso	3	1.49
Motorista	3	1.49
Comerciante	2	0.99
Maestra	2	0.99
Lic. Educación	2	0.99
Empleada Doméstica	2	0.99
Licenciatura en Turismo	2	0.99
Lic. Admon deEmpresas	2	0.99
Mecánico	1	0.5
Mesero	1	0.5
Oficios Domésticos	1	0.5
PINTOR	1	0.5
Promotor Social	1	0.5

Fecha Inicio: 2017-08-30 Fecha Final: 2019-07-07
Comunidad: 001 - WEST END /

TEC EN REPARACION	1	0.5
Técnico en Electrónica	1	0.5
Transportista	1	0.5
Administrador	1	0.5
Albañil	1	0.5
Arquitecto	1	0.5
Asesoría	1	0.5
Asesor Comercial	1	0.5
Bachillerato por Madurez	1	0.5
Bachiller en Finanzas	1	0.5
Chofer	1	0.5
Cocinero	1	0.5
EDUCACIÓN BÁSICA COMPLETO	1	0.5
Gerente	1	0.5
guardia de seguridad	1	0.5
Guardia de Seguridad	1	0.5
Guía Turístico	1	0.5
hotelería Y turismo	1	0.5
Jardinero	1	0.5
Licenciatura en Administración	1	0.5
Lic. Gerencia de Negocios	1	0.5
Maestro	1	0.5
Marinero	1	0.5
Marino	1	0.5
Total	202	

Listado de ocupaciones

Ocupación	Cantidad	%
Estudiante	49	24.26
Ama de Casa	34	16.83
DESEMPLEADO	13	6.44
Carpintero	10	4.95
Cocinero	8	3.96
No trabaja	7	3.47
ESTUDIANTE RETIRADO	6	2.97

Fecha Inicio: 2017-08-30 Fecha Final: 2019-07-07
Comunidad: 001 - WEST END /

Guía Turístico	6	2.48
Motorista	4	1.98
ATENCIÓN AL CLIENTE	4	1.98
Asesora	3	1.49
Administrador	3	1.49
Capitán	3	1.49
Cocinero	3	1.49
Maestra	3	1.49
Recepcionista	3	1.49
Chofer	2	0.99
Gerente de Negocios	2	0.99
Cajera	2	0.99
Marinero	2	0.99
Comerciante menor	2	0.99
Jardinero	2	0.99
Mesero	2	0.99
hotelería Y turismo	2	0.99
Docente	2	0.99
Guardia de Seguridad	2	0.99
Transportista	1	0.5
Albañil	1	0.5
Asesor Comercial	1	0.5
Asistente Operativo	1	0.5
CAMARERO	1	0.5
Capitán de Barco	1	0.5
Capitán de puerto	1	0.5
Comerciante mayor	1	0.5
Comunicador Social	1	0.5
construcción	1	0.5
Domestica	1	0.5
Empleada Doméstica	1	0.5
Jubilado	1	0.5
Lavadores/Planchadores	1	0.5
Lic. Admon deEmpresas	1	0.5

Fecha Inicio: 2017-08-30 Fecha Final: 2019-07-07
Comunidad: 001 - WEST END /

REPORTE - FRECUENCIA SIMPLE
Departamento: 11 - ISLAS DE LA BAHIA

=== H. Datos Fuerza de Trabajo e Ingresos ===

P.41 Fuerza de ingresos por rango de edad

Rango edad	Cantidad	%	Cant. Hombres	%	Cant. Mujeres	%
c. de 7 a 12 años	17	8.42	11	11	6	5.88
d. de 13 a 15 años	14	6.93	9	9	5	4.9
e. de 16 a 18 años	14	6.93	12	12	2	1.96
f. de 19 a 23 años	25	12.38	13	13	12	11.76
g. de 24 a 30 años	37	18.32	11	11	26	25.49
h. de 31 a 40 años	38	18.81	17	17	21	20.59
i. de 41 a 50 años	25	12.38	10	10	15	14.71
j. de 51 a 64 años	20	9.9	10	10	10	9.8
k. de 65 años y mas	12	5.94	7	7	5	4.9
Total	202		100		102	

P.41.1 Rango de ingresos (sin remesas)

Rango ingresos	Cantidad Total	%	Cantidad Hombres	%	Cantidad Mujeres	%
a. < 1000	1	1.02	0	0	1	2.08
b. 1001 - 2000	5	5.1	3	6	2	4.17
c. 2001 - 4000	13	13.27	6	12	7	14.58
d. 4001 - 8000	33	33.67	16	32	17	35.42
e. 8001 - 12000	33	33.67	20	40	13	27.08
f. 12001 - 20000	10	10.2	2	4	8	16.67
g. 20001 - 30000	2	2.04	2	4	0	0
h. 30001 - 50000	1	1.02	1	2	0	0
Total	98		50		48	

P.42 Ocupaciones

Respuesta	Cantidad	%
Empleados	54	80.6
Cuenta Propia	6	8.96
NC	7	10.45
Total	67	

P.43 Sectores de Empleo

Respuesta	Cantidad	%
Comercial	0	0
Industrial	0	0
Servicios	54	80.6
NC	13	19.4
Total	67	

P.44 Sectores de Cuenta Propia

Respuesta	Cantidad	%
Primario	4	5.97
Secundario	2	2.99
Terciario	0	0
NC	61	91.04
Total	67	

Fecha Inicio: 2017-08-30 Fecha Final: 2019-07-07
Comunidad: 001 - WEST END /

REPORTE - FRECUENCIA SIMPLE
Departamento: 11 - ISLAS DE LA BAHIA

P.45 Genera Empleo en el sector

Respuesta	Cantidad	%
Si	2	2.99
No	4	5.97
NC	61	91.04
Total	67	

P.46 Cuanto Empleo Genera el Sector

Rango	Cantidad	%
1 a 5	1	1.49
6 a 10	0	0
11 a 15	11	16.42
16 a 20	0	0
Total	12	

P.47 Miembros de organizaciones

Respuesta	Cantidad	%
Si	0	0
No	5	7.46
NC	62	92.54
Total	67	

P.48 Instituciones de apoyo al sector

P.49 Prestamos en la Familia

Respuesta	Cantidad	%
SI	1	1.49
NO	66	98.51
Total	67	

P.49.1 Prestamo por sexo

Sexo	Cantidad	%
H	1	100
Total	1	

P.50 Reciben Remesas

Respuesta	Cantidad	%
NO	60	89.55
SI	7	10.45
Total	67	

P.50.1 Rango de ingreso por Remesas

Rango	Cantidad	%
a. 0.01 - 1000.00	2	28.57
b. 1001 - 2000	1	14.29
c. 2000.01 y mas	4	57.14
Total	7	

P.51 Rango ingreso familiar

Rango	Cantidad	%
a. < 1000	1	1.49
b. 1001 - 2000	3	4.48
c. 2001 - 4000	10	14.93
d. 4001 - 8000	14	20.9
e. 8001 - 12000	14	20.9
f. 12001 - 20000	17	25.37
g. 20001 - 30000	3	4.48
h. 30001 - 50000	3	4.48
i. 50001 - y mas	2	2.99
Total	67	

P.52 Ingreso ajusta para

Tiempos	Cantidad	%
Tres tiempos	51	76.12
Dos tiempos	14	20.9
Un tiempo	2	2.99
Total	67	

Fuerza de trabajo por sexo

Sexo	Cantidad	%
Masculino	100	49.5
Femenino	102	50.5
Total	202	

Fuerza de trabajo que trabajan

Respuesta	Cantidad	%
NO	104	51.49
SI	98	48.51
Total	202	

Fuerza de trabajo estado civil

Estado civil	Cantidad	%
Soltero	128	63.86
Casado	19	9.41
Divorciado	3	1.49
Union Libre	51	25.25
Total	202	

Mantenimiento de Áreas Verdes	1	0.5
MANTENIMIENTO JARDINERÍA	1	0.5
Mecánico	1	0.5
Mesera	1	0.5
Oficios Domésticos	1	0.5
PINTOR	1	0.5
Promotor Social	1	0.5
Supervisor	1	0.5
Te EN REPARACION	1	0.5
Total	202	

REPORTE - FRECUENCIA SIMPLE

Fecha Inicio: 2017-08-30 Fecha Final: 2019-07-07 Departamento: 11 - ISLAS DE LA BAHIA
Comunidad: 001 - WEST END /

=== Datos de Vivienda ===

P.53 Tipo de Vivienda

Tipo	Cantidad	%
Casa	62	92.54
Apartamento idependiente	1	1.49
Local NO habitacional	0	0
Cuarto mesón (cuarteria)	4	5.97
Casa improvisada	0	0
Total	67	

P.54 Tipo de Tenencia

Tipo	Cantidad	%
Propia pagada	51	76.12
Propia pagando	0	0
Alquilada	13	19.4
Prestada	3	4.48
Total	67	

P.54.1 Dominio

Tipo	Cantidad	%
Pleno	41	80.39
Útil	4	7.84
Ocupación	1	1.96
Posesión	5	9.8
Total	51	

P.54.2 Sexo propietario

Sexo	Cantidad	%
Hombre	28	54.9
Mujer	23	45.1
Ambos	0	0
Total	51	

P.55 Problemas de la vivienda

Problema	Cantidad	%
No tiene repello	3	4.48
Piso de Tierra	1	1.49
Falta de Ciela Falso	3	4.48
Problemas Estructurales	13	19.4
Techo en mal estado	9	13.43
Ninguno	36	53.73

P.55.1 Problema de repello

Lugar	Cantidad	%
Interno	1	33.33
Externo	2	66.67
Ambos	0	0
Total	3	

P.56 Material de construcción

Tipo Material	Cantidad	%
Adobe	0	0
Bloque	21	31.34
Bahareque	0	0
Madera	46	68.66
Desperdicios	0	0
Ladrillo	0	0
Yugua	0	0
Total	67	

P.57 Material Techo

Tipo	Cantidad	%
Desechos	2	2.99
Paja o Similar	0	0
Teja de barro	0	0
Lámina Metálica	57	85.07
Lámina de Asbesto	4	5.97
Concreto (losa o Terraza)	1	1.49
Teja americana (Shingle)	3	4.48
Total	67	

P.58 Material del piso

Tipo	Cantidad	%
Tierra	0	0
Plancha de Cemento	22	32.84
Madera rústica	37	55.22
Ladrillo de barro	0	0
Granito	0	0
Cerámica	8	11.94
Mosaico	0	0
Total	67	

P.59 Condición de la vivienda

Condición	Cantidad	%
Buena	29	43.28
Regular	35	52.24
Mala	3	4.48
Total	67	

P.60 Tiene Cocina

Respuesta	Cantidad	%
Si	64	95.52
No	3	4.48
Total	67	

P.61 Ubicación Cocina

Lugar	Cantidad	%
Dentro de la vivienda	64	100
Fuera de la vivienda	0	0
En el corredor	0	0
Total	64	

REPORTE - FRECUENCIA SIMPLE

Fecha Inicio: 2017-08-30 Fecha Final: 2019-07-07 Departamento: 11 - ISLAS DE LA BAHIA
Comunidad: 001 - WEST END /

P.62 Que utiliza para Cocinar

Tipo	Cantidad	%
Electricidad	1	1.49
Gas Volatil (Chimbo)	57	85.07
Gas Kerosen	8	11.94
Leña	1	1.49
Eco Fogon		0
Total	67	

P.63 Como consume el agua

Tipo	Cantidad	%
No tratada		0
Botellón	66	100
Filtrada		0
Hervida		0
Clorada		0
Total	66	

P.64 Piezas por vivienda

Piezas	Cantidad	%
b. Una pieza	5	7.46
c. Dos piezas	12	17.91
d. Tres piezas	23	34.33
e. Cuatro o mas	27	40.3
Total	67	

P.65 Baños por vivienda

Rango	Cantidad	%
b. Un baño	63	94.03
c. Dos baños	3	4.48
d. Tres o mas baños	1	1.49
Total	67	

P.66 Dormitorios por vivienda

Rango	Cantidad	%
b. Un dormintorio	28	41.79
c. Dos dormitorios	22	32.84
d. Tres o mas dormitorios	17	25.37
Total	67	

P.67 Personas por dormitorio

Rango	Cantidad	%
b. Una persona	22	32.84
c. Dos personas	26	38.81
d. Tres o mas personas	19	28.36
Total	67	

P.68 Familias por vivienda

Rango	Cantidad	%
b. Una familia	53	79.1
c. Dos familias	7	10.45
d. Tres o mas familias	7	10.45
Total	67	

P.69 Emigración

Respuesta	Cantidad	%
Si	0	0
No	67	100
Total	67	

P.69.1 Razón por la que emigraron

Razones	Cantidad	%
Economicas	0	
Violencia generalizada	0	
Reunificación familiar	0	
Total	0	

Levantamiento de información secundaria Comunidad de West end.

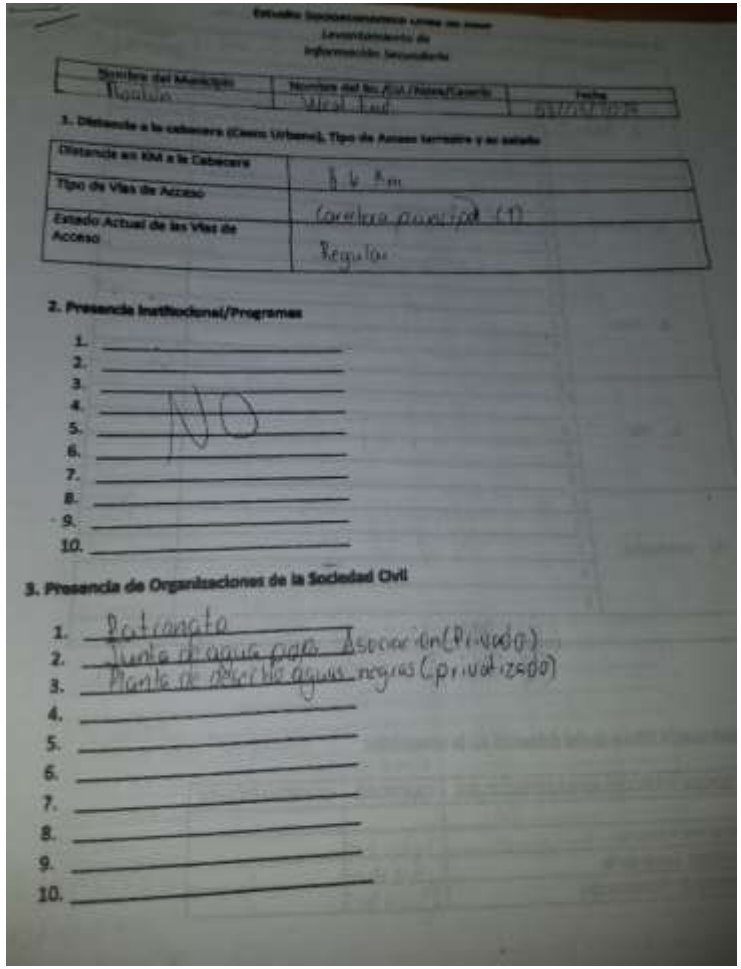

Levantamiento de Información Secundaria

Nombre del Municipio	Nombre del Bo./Cdi./Aldea/Caserío	Fecha
Roatán	West End	01/07/2014

1. Distancia a la cabecera (Casco Urbano), Tipo de Acceso terrestre y su estado

Distancia en KM a la Cabecera	8.6 Km
Tipo de Vías de Acceso	Carretera principal (1)
Estado Actual de las Vías de Acceso	Regular

2. Presencia Institucional/Programas

1.
2.
3.
4.
5. NO
6.
7.
8.
9.
10.

3. Presencia de Organizaciones de la Sociedad Civil

1. Patronato
2. Junta de agua pozo Asociación (Privado)
3. Planta de tratamiento aguas negras (privatizado)
4.
5.
6.
7.
8.
9.
10.

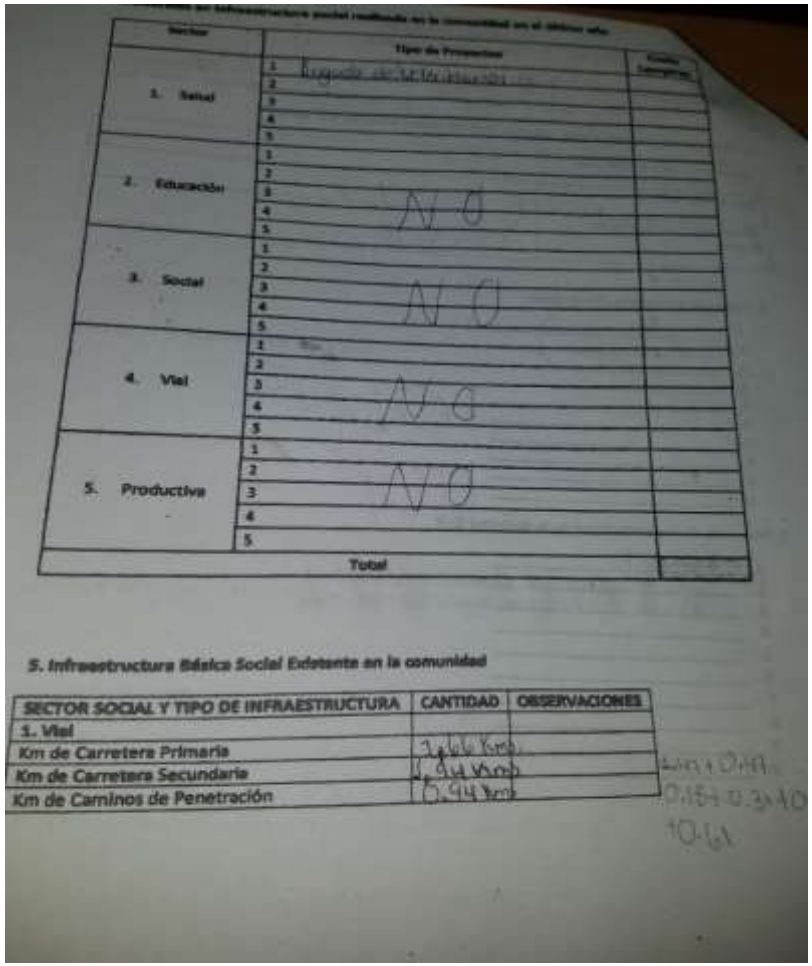

Sector	Tipo de Propiedad	Cuidad Cantonal
1. Salud	1 Hospital de Utilización	
	2	
	3	
	4	
	5	
2. Educación	1	
	2	
	3	
	4	
	5	
3. Social	1	
	2	
	3	
	4	
	5	
4. Vial	1	
	2	
	3	
	4	
	5	
5. Productiva	1	
	2	
	3	
	4	
	5	
Total		

NO

5. Infraestructura Básica Social Existente en la comunidad

SECTOR SOCIAL Y TIPO DE INFRAESTRUCTURA	CANTIDAD	OBSERVACIONES
1. Vial		
Km de Carretera Primaria	3.66 Km	
Km de Carretera Secundaria	1.94 Km	
Km de Caminos de Penetración	0.94 Km	

2. Salud		
CESAR		
CESAMO	NO	
Hospital	NO	
Clínica Materno Infantil	NO	
Hogar Materno	NO	
Clínica Odontológica	NO	
Clínica Privada	NO	
	Si	1
3. Social		
Hogar de Ancianos	NO	
Hogar de Niños	NO	
Centros Comunales	NO	
Iglesias	Si	5
Parques	NO	
Canchas Deportivas	Si	Privada (2)
Centro Social Comunitario	NO	
Áreas Turísticas	Si	15 Dom. Stago
Centros de Rehabilitación	NO	
Clubes Rotarios	NO	
Comedores Infantiles	NO	
Guarderías Infantiles	NO	
Cementerios	Si	1
4. Educación		
CEPENF	NO	
Kinder	Si	1
Escuelas Primarias	Si	1
Centros Básicos	NO	
Colegios de Secundaria	NO	
Centros de Educación Superior	NO	
Centro de Formación Artesanal	NO	
Centros de Formación Profesional/Técnica	NO	
Centros de Formación Artística y Cultural	NO	
5. Productiva		
Sistemas de Riego Comunitarios	NO	
Centros Rurales de Almacenamiento de Granos	NO	
Viveros	NO	
Rastros	NO	
Microempresas	Si	2

6. Principales Rubros Productivos y Rendimiento

1. Jurano — Rend. 90 T
2. Inversión Extranjera — Rend. 80 T
3. _____ Rend. _____
4. _____ Rend. _____
5. _____ Rend. _____
6. _____ Rend. _____
7. _____ Rend. _____
8. _____ Rend. _____

7. Antecedentes Históricos

Aspectos Básicos

1. Fecha de Fundación
2. Primeras Familias que habitaron en la Comunidad
3. Porque se establecieron en esa Comunidad y qué tipo de propiedad existía
4. Origen del Nombre de la Comunidad
5. Tradiciones y Costumbres Relevantes
6. Gastronomía actual y antigua
7. Patrimonio productivo
8. Patrimonio histórico
9. Primeros Servicios Públicos: Agua, Luz, Vías de Acceso, Educación, Salud, Etc.
10. Flora y Fauna Antigua y Actual
11. Personajes Relevantes por su aporte que dan prestigio a la comunidad
12. Creencias y Religiosidad
13. Juegos Tradicionales
14. Formas de Esparcimiento de la población
15. Principales Celebraciones patronales y de otra índole
16. Otros

Croqui comunidad de Gravel Bay

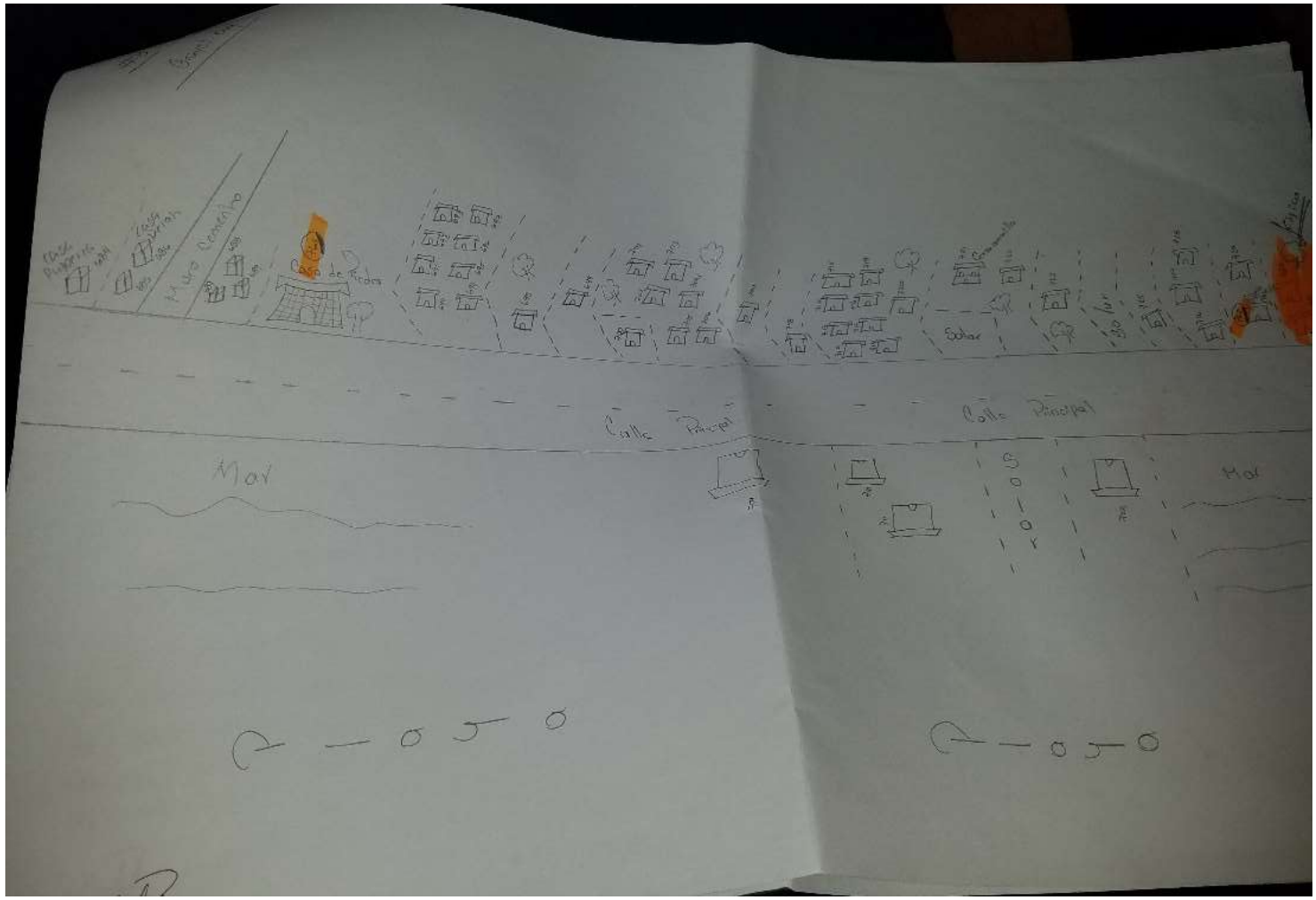

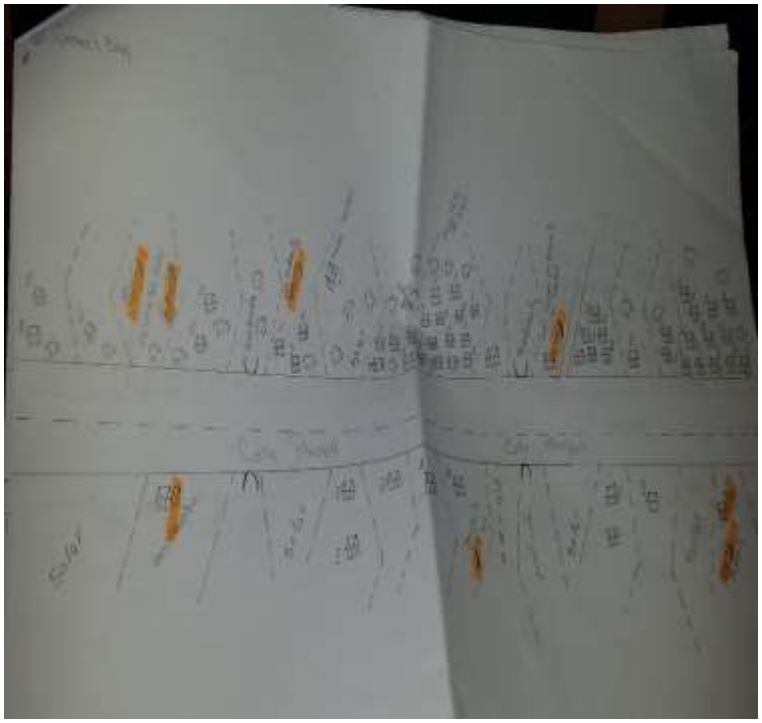



Listados de Jefes de famila comunidad de Gravel Bay

Levantamiento de Indicadores Socioeconómicos

Viviendas de Comunidad: Gravel Bay

Municipio de Roatán, Islas de la Bahía.

No. De Vivienda	Nombre del Jefe(a) de Familia	Ocupada	Desocupado	Edificio: Público ó Negocio.	Estado de la Vivienda		
					B	R	M
542	Casa Cerrada		x	Privado		x	
543	Casa Cerrada		x	Privado		x	
544	Casa Cerrada		x	Privado		x	
545	Casa Cerrada		x	Privado		x	
546	Zoila Ines Green	x		Privado		x	
547	Grecia Omiasbas	x		Privado	x		
548	Casa Cerrada		x	Privado		x	
549	Ambert Wlliams	x		Privado	x		
550	No Participo		x	Privado		x	
551	Osman Argueta	x		Privado		x	
552	Casa Cerrada		x	Privado		x	
553	Casa Cerrada		x	Privado		x	
554	Casa Cerrada		x	Privado		x	
555	Casa no habitada		x	Privado		x	
556	Casa no habitada		x	privado		x	
557	Casa Cerrada		x	Privado		x	
558	Casa no habitada		x	Privado		x	
559	Casa no habitada		x	Privado		x	

560	Reyna Smith	X		Privado		x	

Levantamiento de Indicadores Socioeconómicos

Viviendas de Comunidad: Gravel Bay

Municipio de Roatán, Islas de la Bahía.

No. De Vivienda	Nombre del Jefe(a) de Familia	Ocupada	Desocupado	Edificio: Público ó Negocio.	Estado de la Vivienda		
					B	R	M
561	Lindel Bodden	x		Privado		x	
562	Casa Cerrda		X	Privado		x	
563	Casa Cerrada		X	Privado		x	
564	Juan Francisco	x		Privado		x	
565	Casa Cerrada		X	Privado		x	
566	Casa no habitada		X	Privado		x	
567	Cherry Pacheco	x		Privado		x	
568	Casa Cerrada		X	Privado		x	
569	Casa Cerrada		X	Privado		x	
570	No Participo		x	Privado		x	
571	No Participo		x	Privado		x	
572	Elionor Gale	x		Privado	x		
573	Leonel Fernando	x		Privado	x		
574	Nelson Ferrofino	x		Privado	x		

575	Wendy Arnol	x		privado		X	
576	Brigido Montiel	x		Privado		X	
577	Eda Emelda Cruz	x		Privado		X	
578	Lorna Bodden	x		Privado		X	
579	Jackeline Cubas	x		Privado		X	

Levantamiento de Indicadores Socioeconómicos

Viviendas de Comunidad: Gravel Bay

Municipio de Roatán, Islas de la Bahía.

No. De Vivienda	Nombre del Jefe(a) de Familia	Ocupada	Desocupado	Edificio: Público ó Negocio.	Estado de la Vivienda		
					B	R	M
580	Dina Garcia	x		Privado		x	
581	Karol Grant	x		Privado	x		
582	Glean Solomon	x		Privado	x		
583	Casa no habitada		x				
584	Lanakay Johnson	x		Privado	x		
585	Anuar Suazo	x		Privado	x		
586	Silvia Leones	x		Privado	x		
587	Mirtha Andino	x		Privado		x	
588	Osman Argueta	x		Privado	x		
589	Elvia García	x		Privado		x	

590	Aracely Zavala	x		Privado	x		
591	Noris Reyes	x		Privado		x	
592	Sinia Hernández	x		Privado	x		
593	Evelin Forbes	x		Privado	x		
594	Wendy Karina	x		privado		x	
595	Mario Luz Mann	x		Privado		x	
596	Joselyn Mann	x		Privado		x	
597	Juan Carlos Gutiérrez	x		Privado		x	
598	Delsy Urbina	x		Privado	x		

Levantamiento de Indicadores Socioeconómicos

Viviendas de Comunidad: Gravel Bay

Municipio de Roatán, Islas de la Bahía.

No. De Vivienda	Nombre del Jefe(a) de Familia	Ocupada	Desocupado	Edificio: Público ó Negocio.	Estado de la Vivienda		
					B	R	M
599	Isabela Connor	x		Privado	x		
600	Kendra Torres	x		Privado	x		
601	Casa no habitada		x	Privado	x		
602	Sindi Jackson	x		Privado		x	
603	Albertina Smith	x		Privado	x		
604	Cándida García	x		Privado		x	

605	Angelina López	x		Privado	x		
606	Casa Cerrada		x	Privado		x	
607	Víctor López	x		Privado		x	
608	Christian Valladares	x		Privado	x		
609	Iglesia Livin Fait Assemble	x		Publico	x		
610	Lomar Martínez	x		Privado	x		
611	Casa Cerrada		x	Privado		x	
612	Candy García	x		Privado		x	
613	Wendy Karina	x		privado		x	
614	María Smith	x		Privado	x		
615	Danely Mejía	x		Privado		x	
616	Casa Cerrada		x	Privado		x	
617	Casa Cerrada		x	Privado	x		

Levantamiento de Indicadores Socioeconómicos

Viviendas de Comunidad: Gravel Bay

Municipio de Roatán, Islas de la Bahía.

No. De Vivienda	Nombre del Jefe(a) de Familia	Ocupada	Desocupado	Edificio: Público ó Negocio.	Estado de la Vivienda		
					B	R	M
618	No Participo		x	Privado	x		
619	Casa Cerrada		x	Privado	x		
620	No Participo		x	Privado	x		

621	Casa Cerrada		x	Privado		x	
622	Casa Cerrada		x	Privado	x		
623	Casa Cerrada		x	Privado		x	
624	Maria Banegas	x		Publica		x	
625	Justin Martinez	x		Privado		x	
626	Casa Cerrada		x	Privado		x	
627	Casa Cerrada		x	Privado	x		
628	Casa Cerrada		x	Publico	x		
629	Kenrick Johnson	x		Privado			x
630	Fredy Solomon	x		Privado		x	
631	Steel Plan Alley	x		Privado		x	
632	Casa Cerrada		x	privado		x	
633	Casa Cerrada		x	Privado	x		
634	Casa Cerrada		x	Privado		x	
635	Casa Cerrada		x	Privado		x	
636	Casa Cerrada		x	Privado		x	

Levantamiento de Indicadores Socioeconómicos

Viviendas de Comunidad: Gravel Bay

Municipio de Roatán, Islas de la Bahía.

No. De Vivienda	Nombre del Jefe(a) de Familia	Ocupada	Desocupado	Edificio: Público ó Negocio.	Estado de la Vivienda		
					B	R	M
637	Casa Cerrada	x		Privado		x	
638	Casa Cerrada	x		Privado		x	
639	Casa Cerrada	x		Privado		x	
640	Casa Cerrada	x		Privado		x	
641	Casa Cerrada	x		Privado		x	
642	No Participo	x		Privado		x	
643	Casa no habitada.	x		Publica		x	
644	Casa Cerrada	x		Privado		x	
645	Casa Cerrada	x		Privado		x	
646	No Participo	x		Privado		x	
647	Casa Cerrada	x		Publico		x	
648	Casa Cerrada	x		Privado			x
649	No Participo	x		Privado		x	
650		x		Privado		x	
651		x		privado		x	
652		x		Privado		x	
653		x		Privado		x	
654		x		Privado		x	
655		**x**		**Privado**		**X**	

Levantamiento de Indicadores Socioeconómicos

Viviendas de Comunidad: Gravel Bay

Municipio de Roatán, Islas de la Bahía.

No. De Vivienda	Nombre del Jefe(a) de Familia	Ocupada	Desocupado	Edificio: Público ó Negocio.	Estado de la Vivienda		
					B	R	M
656	Casa Cerrada	x		Privado		x	
657	Casa Cerrada	x		Privado		x	
658	No Participo	x		Privado		x	
659	No Participo	x		Privado		x	
660	Casa Cerrada	x		Privado		x	
661	Casa Cerrada	x		Privado		x	
662	Casa Cerrada	x		Publica		x	
663	Casa Cerrada	x		Privado		x	
664	Casa Cerrada	x		Privado		x	
665	Casa Cerrada	x		Privado		x	
666	No Participo	x		Publico		x	
667	No Participo	x		Privado			x
668	Colvend Ávila	x		Privado		x	
669	José Monnor	x		Privado		x	
670	Casa Cerrada	x		privado		x	
671	Eliel Andino	x		Privado	x		

672	Daisy López	x		Privado	x		
673	No Participo	x		Privado		x	
674	**Casa Cerrada**	x		**Privado**		x	

Frecuencia Simple Comunidad de Gravel Bay

Fecha Inicio: 2017-08-30
Comunidad: 023 - GRAVEL BAY /

Fecha Final: 2019-07-07

REPORTE - FRECUENCIA SIMPLE
Departamento: 11 - ISLAS DE LA BAHIA

Municipio: 1101 - ROATÁN

=== A. DATOS DEMOGRÁFICOS ===

12. Datos de la Familia

Orden	Descripción	Cantidad	%	Hombres	%	Mujeres	%	Hombres Leen	%	Mujeres Leen	%	Hombres no Leen	%	Mujeres no Leen	%
1	Menores de 1 año	2	0.68	0	0.00	2	1.20								
2	De 1 a 4 años	24	8.16	8	6.25	16	9.64								
3	De 5 a 6 años	16	5.44	7	5.47	9	5.42	0	0.00	0	0.00	7	43.75	9	30.00
4	De 7 a 12 años	39	13.27	16	12.50	23	13.86	15	13.39	21	15.44	1	6.25	2	6.67
5	De 13 a 15 años	16	5.44	7	5.47	9	5.42	7	6.25	9	6.62	0	0.00	0	0.00
6	De 16 a 18 años	27	9.18	12	9.38	15	9.04	12	10.71	15	11.03	0	0.00	0	0.00
7	De 19 a 23 años	30	10.20	16	12.50	14	8.43	16	14.29	14	10.29	0	0.00	0	0.00
8	De 24 a 30 años	39	13.27	18	14.06	21	12.65	18	16.07	21	15.44	0	0.00	0	0.00
9	De 31 a 40 años	40	13.61	16	12.50	24	14.46	16	14.29	24	17.65	0	0.00	0	0.00
10	De 41 a 50 años	21	7.14	7	5.47	14	8.43	7	6.25	14	10.29	0	0.00	0	0.00
11	De 51 a 64 años	28	9.52	15	11.72	13	7.83	15	13.39	12	8.82	0	0.00	1	3.33
12	De 65 años y mas	12	4.08	6	4.69	6	3.61	6	5.36	6	4.41	0	0.00	0	0.00
Total		294		128		166		112		136		8		12	

P.12.1 Analfabetismo por rangos de edad

Orden	Descripción	Cantidad	%
4	De 7 a 12 años	3	15
5	De 13 a 15 años	0	0
6	De 16 a 18 años	0	0
7	De 19 a 23 años	0	0
8	De 24 a 30 años	0	0
9	De 31 a 40 años	0	0
10	De 41 a 50 años	0	0
11	De 51 a 64 años	1	5
12	De 65 años y mas	0	0
Total		4	

P.12.2 Cantidad de personas por edad y sexo

Edad	Cantidad Hombres	Cantidad Mujeres	Total
0	0	2	2

Fecha Inicio: 2017-08-30
Comunidad: 023 - GRAVEL BAY /

Fecha Final: 2019-07-07

P.12.2 Cantidad de personas por edad y sexo

Edad	Cantidad Hombres	Cantidad Mujeres	Total
68	0	1	1
72	1	0	1
75	1	1	2
76	0	1	1
77	1	0	1
78	1	0	1
80	0	1	1
81	1	0	1
85	1	0	1
Total	128	166	294

P.13 Cantidad de personas por edad rangos de 5 años

Rango	Cantidad Hombres	Cantidad Mujeres	Total
De 0 a 4 años	8	18	26
De 5 a 9 años	13	24	37
De 10 a 14 años	17	17	34
De 15 a 19 años	14	17	31
De 20 a 24 años	18	13	31
De 25 a 29 años	12	16	28
De 30 a 34 años	13	18	31
De 35 a 39 años	3	10	13
De 40 a 44 años	3	6	9
De 45 a 49 años	3	6	9
De 50 a 54 años	9	7	16
De 50 a 54 años	9	7	16
De 55 a 59 años	6	5	11
De 60 a 64 años	3	3	6
De 65 a 69 años	0	3	3
De 70 a 74 años	1	0	1
De 75 a 79 años	3	2	5
De 80 a 84 años	1	1	2

Fecha Inicio: 2017-08-30
Comunidad: 023 - GRAVEL BAY /

Fecha Final: 2019

P.12.2 Cantidad de personas por edad y sexo

Edad	Cantidad Hombres	Cantidad Mujeres	Total
1	3	6	9
2	1	2	3
3	2	6	8
4	2	2	4
5	5	5	10
6	2	4	6
7	3	8	11
8	1	5	6
9	2	2	4
10	3	4	7
11	6	1	7
12	1	3	4
13	4	5	9
14	3	4	7
16	4	5	9
17	2	7	9
18	6	3	9
19	2	2	4
20	4	2	6
21	3	2	5
22	5	6	11
23	2	2	4
24	4	1	5
25	4	3	7
26	1	4	5
27	1	1	2
28	6	4	10
29	0	4	4
30	2	4	6
31	1	2	3

Fecha Inicio: 2017-08-30
Comunidad: 023 - GRAVEL BAY /

Fecha Final: 2019-

P.12.2 Cantidad de personas por edad y sexo

Edad	Cantidad Hombres	Cantidad Mujeres	Total
32	1	4	5
33	5	4	9
34	4	4	8
35	1	2	3
36	1	3	4
37	0	3	3
38	0	2	2
39	1	0	1
40	2	0	2
41	0	1	1
42	0	2	2
43	1	2	3
44	0	1	1
45	0	4	4
46	1	0	1
47	2	0	2
48	0	2	2
50	3	2	5
52	3	1	4
53	2	3	5
54	1	1	2
55	3	3	6
56	0	1	1
57	2	1	3
59	1	0	1
60	1	1	2
63	1	1	2
64	1	1	2
65	0	1	1
67	0	1	1

Fecha Inicio: 2017-08-30
Comunidad: 023 - GRAVEL BAY /

Fecha Final: 2019-07-07

REPORTE - FRECUENCIA SIMPLI
Departamento: 11 - ISLAS DE LA BAI

P.13 Cantidad de personas por edad rangos de 5 años

Rango	Cantidad Hombres	Cantidad Mujeres	Total
De 85 a 89 años	1	0	1
De 90 a 94 años	0	0	0
De 95 a 99 años	0	0	0
De 100 a 104 años	0	0	0
De 105 a 109 años	0	0	0
De 110 a 114 años	0	0	0
Total	128	166	294

P.14 Total madres solteras 23
P.15 Total padres solteros 13

P.16 Cantidad de nacimientos durante el año pasado

Total Niños	Total Niñas	Total Nacimientos	Edad Promedio Madre

Fecha Inicio: 2017-08-30 Fecha Final: 2019-07-07 REPORTE - FRECUENCIA SIMPLE Departamento: 11 - ISLAS DE LA BAHIA Municipio: 1101 - ROATÁN
Comunidad: 023 - GRAVEL BAY /

=== B. DATOS DE SALUD ===

P.17 Rango edad embarazos

Rango	Cantidad	%
Total	0	

P.17.1 Cantidad de embarazadas

Cantidad
0

P.18 Donde nacio el último niño(a)

Lugar	Cantidad	%
Total	0	

19. Hubo alguna muerte materna?

Cuando	Cantidad
Total	0

P.19.1 Muertes durante el parto

Respuesta	Cantidad	%
Si	0	0
No	73	100
Total	73	

P.20 Planifica con su pareja

Respuesta	Cantidad	%
Si	19	26.03
No	54	73.97
Total	73	

P.21 Que tipo de metodo utiliza

Orden	Descripción	Cantidad	%
1	Ritmo	0	0
2	DIU	0	0
3	Pastilla	0	0
4	Preservativo	0	0
5	Inyección	17	89.47
6	Operación	1	5.26
7	Implante	1	5.26
Total		19	

P.21.1 Quien se opero

Respuesta	Cantidad	%
Hombre	0	0
Mujer	1	100
Total	1	

P.22 Muertes de niños(a) menores de 5 años

Respuesta	Cantidad	%
Niños		
Niñas		
Total		

P.23 Se manifestarón enfermedades

Orden	Descripción	T. Manif	%	Hombres	%	Mujeres	%	Publica	%	Privada	%
1	Infecciones respiratorias agudas	0	0	0	0	0	0	0	0	0	0
2	Dengue Clásico	0	0	0	0	0	0	0	0	0	0
3	Paludismo	0	0	0	0	0	0	0	0	0	0
4	Dengue hemorrágico	0	0	0	0	0	0	0	0	0	0
5	Chagas	0	0	0	0	0	0	0	0	0	0
6	ZIKA	0	0	0	0	0	0	0	0	0	0
7	Chicungunya	0	0	0	0	0	0	0	0	0	0
8	Hipertension Arterial	1	25	0	0	1	100	0	0	1	100
9	Diabetes	1	25	1	33.33	0	0	1	33.33	0	0
10	Asma bronquial	0	0	0	0	0	0	0	0	0	0
11	Epilepsia	0	0	0	0	0	0	0	0	0	0
12	Neumonia	0	0	0	0	0	0	0	0	0	0

Fecha Inicio: 2017-08-30 Fecha Final: 2019-07-07 REPORTE - FRECUENCIA SIMPLE Departamento: 11 - ISLAS DE LA BAHIA
Comunidad: 023 - GRAVEL BAY /

P.23 Se manifestarón enfermedades

Orden	Descripción	T. Manif	%	Hombres	%	Mujeres	%	Publica	%	Privada	%
13	Consumo de alcohol	0	0	0	0	0	0	0	0	0	0
14	Consumo de drogas	0	0	0	0	0	0	0	0	0	0
15	Tuberculosis	0	0	0	0	0	0	0	0	0	0
16	Cáncer	0	0	0	0	0	0	0	0	0	0
17	Diarreas	2	50	2	66.67	0	0	2	66.67	0	0
18	De la piel	0	0	0	0	0	0	0	0	0	0
19	Discapacidad	0	0	0	0	0	0	0	0	0	0
Total		4		3		1		3		1	

P.24 Personas Vacunadas

Orden	Rango	T. Personas	% Total	Hombres	%	Mujeres	%	Con Vacuna	%	Sin Vacuna	%
1	Menores de 9 años	63	21.43	21	16.41	42	25.3	63	21.8	0	0
2	De 10 a 19 años	65	22.11	31	24.22	34	20.48	65	22.49	0	0
3	De 20 a 64 años	154	52.38	70	54.69	84	50.6	149	51.56	5	100
4	De 65 años y mas	12	4.08	6	4.69	6	3.61	12	4.15	0	0
Total		294		128		166		289		5	

Fecha Inicio: 2017-08-30 Fecha Final: 2019-07-07 REPORTE - FRECUENCIA SIMPLE Departamento: 11 - ISLAS DE LA BAHIA Municipio: 1101 - ROATÁN
Comunidad: 023 - GRAVEL BAY /

=== C. Seguridad ===

P.25 Casos de violencia

Respuesta	Cantidad	%	Num. Casos
NO	73	100	0
Total	73		

P.26 Victima de violencia

Respuesta	Cantidad	%	Num. Casos
NO	73	100	0
Total	73		

P.27 Que tan seguro estan

Respuesta	Cantidad	%
Estan seguros	72	98.63
NO estan seguros	1	1.37
Total	73	

P.28 y 29 Participación

Pregunta	Cantidad	%
Cantidad de Hombres	0	0
Cantidad de Mujeres	0	0
Total	0	

P.27.1 Motivos de inseguridad

Orden	Robos	Maras	Drogras	Cantinas	Riñas	Violaciones
1	0	0	0	0	0	0
2	1	0	0	0	0	0
3	0	0	0	0	0	0
4	0	0	0	0	0	0
5	0	0	0	0	0	0
6	0	0	0	0	0	0

Participaciones y Expectativas

Rango de miembros	Cantidad
Total	0

Fecha Inicio: 2017-08-30
Comunidad: 023 - GRAVEL BAY /

Fecha Final: 2019-07-07

REPORTE - FRECUENCIA SIMPLE
Departamento: 11 - ISLAS DE LA BAHIA

Municipio: 11(

*** E. Datos Servicios Publicos ***

P.30 Servicios públicos que reciben

											Porcentajes			
No.	Servicio	Total	Reciben Si	%	Reciben No	%	- Bueno	Regular	Malo	ND -	% B	% R	% M	% ND
1	Agua de pozo propio	73	3	4.11	70	95.89	2		1	0	66.67	0	33.33	0
2	Agua domiciliar de pozo comunal	73	11	15.07	62	84.93	6	3	2	0	54.55	27.27	18.18	0
3	Acarrea agua de rio o quebrada	73	0	0	73	100								
4	Agua domiciliar por acueducto	73	0	0	73	100				0				
5	Agua llave pública / fuente	73	59	80.82	14	19.18	32	23	4	0	54.24	38.98	6.78	0
6	Reservorio de agua lluvia	73	0	0	73	100				0				
7	Inodoro o servicio sanitario	73	61	83.56	12	16.44	27	34		0	44.26	55.74	0	0
8	Letrina de fosa simple	73	1	1.37	72	98.63		1		0	0	100	0	0
9	Letrina de fosa séptica	73	6	8.22	67	91.78	5	1		0	83.33	16.67	0	0
10	Usa letrina	73	3	4.11	70	95.89								
11	Recolección de basura	73	59	80.82	14	19.18								
12	Aseo de calles	73	45	61.64	28	38.36								
13	Energía eléctrica domiciliar	73	62	84.93	11	15.07	57	5		0	91.94	8.06	0	0
14	Teléfono (HONDUTEL)	73	1	1.37	72	98.63								
15	Teléfono (Celular móvil o fijo)	73	57	78.08	16	21.92								
16	Alumbrado público	73	65	89.04	8	10.96	17	47	1	0	26.15	72.31	1.54	0
17	Mantenimiento de calles	73	52	71.23	21	28.77	4	47	1	0	7.69	90.38	1.92	0

Deposición de escretas: Total: 68 - Porcentaje: 93.15

Fecha Inicio: 2017-08-30
Comunidad: 023 - GRAVEL BAY /

Fecha Final: 2019-07-07

REPORTE - FRECUENCIA SIMPLE
Departamento: 11 - ISLAS DE LA BAHIA

P.30.1 Dias de la semana que reciben el servicio

Dias	Pozo P.	%	Pozo C.	%	Agua Rio	%	Acued.	%	LLave P.	%	Reser.	%	Recol.	%	Aseo C.	%
0	0	0	0	0	0	0	0	0	0	0	0	0	1	1.69	0	0
1	0	0	2	18.18	0	0	0	0	2	3.39	0	0	7	11.86	13	28.89
2	1	0.2	0	0	0	0	0	0	5	8.47	0	0	14	23.73	11	24.44
3	0	0	1	9.09	0	0	0	0	6	10.17	0	0	22	37.29	14	31.11
4	0	0	1	9.09	0	0	0	0	8	13.56	0	0	14	23.73	3	6.67
5	0	0	0	0	0	0	0	0	3	5.08	0	0	0	0	2	4.44
6	0	0	0	0	0	0	0	0	2	3.39	0	0	0	0	2	4.44
7	2	0.4	7	63.64	0	0	0	0	33	55.93	0	0	1	1.69	0	0
Total	3		11		0		0		59		0		59		45	

FOCAL III
FORTALECIMIENTO DE LAS CAPACIDADES LOCALES

jica

REPORTE - FRECUENCIA SIMPLE

Fecha Inicio: 2017-08-30 Fecha Final: 2019-07-07 Departamento: 11 - ISLAS DE LA BAHIA Municipio: 1101 - ROATÁN
Comunidad: 023 - GRAVEL BAY /

=== F. Seguridad Alimentaria ===

P.31 Trabajan la tierra

Respuesta	Cantidad	%
NO	73	100
Total	73	

P.31.1 Trabajan la tierra sexo

Sexo	Cantidad	%
Hombres		0
Mujeres		0
Total	0	

P.31.2 Personas que trabajan la tierra

Numero	Cantidad	%
Total	0	

P.32 Tipo de tenencia de la tierra

Tipo	Cantidad	%
Propia pagada	3	4.11
Propia pagando	2	2.74
Alquilada	1	1.37
No tiene	67	91.78
Total	73	

P.32.1 Tipo Dominio

Tipo	Cantidad	%
Pleno	3	100
Total	3	

P.33 Producen alimentos en la familia

Respuesta	Cantidad	%
NO	73	100
Total	73	

P.34 Producen para autoconsumo

Respuesta	Cantidad	%
Total	0	

P.37 Obtiene excedentes para la venta

Respuesta	Cantidad	%
Total	0	

P.35 Que se sembro y cuanto se produjo durante el año pasado.

	Maiz	Frijol	Maicillo	Café	Caña	Otro
Quintales	0	0	0	0	0	0
Tareas	0	0	0	0	0	0

P.36 Área en tareas con sistema de riego

	Goteo	Aspersión	Ninguno	Otro
Tareas	0	0	0	0

P.38 Huertos familiares

Respuesta	Cantidad	%
Si	1	1.37
No	72	98.63
Total	73	

P.39 Tienen animales domesticos

Respuesta	Cantidad	%
Si	30	41.10
No	43	58.90
Total	73	

P.39.1 Cantidad de animales domesticos

Tipo	Cantidad	Hogares	%
Aves	30	3	10
Bovino	0	0	0
Caprino	0	0	0
Equino	0	0	0
Porcino	2	1	3.33
Piscicultura	0	0	0
Apicultura	0	0	0
Domésticos	76	30	100

=== G. Datos de Educación ===

P.40 Nivel de Educación por Sexo en edad de estudiar

Nivel E.	Cantidad	% Total	Cant. Hombres	(%)	Cant. Mujeres	(%)
PE	7	5.47	4	6.9	3	4.29
1	16	12.5	3	5.17	13	18.57
2	5	3.91	2	3.45	3	4.29
3	5	3.91	2	3.45	3	4.29
4	6	4.69	3	5.17	3	4.29
5	7	5.47	5	8.62	2	2.86
6	10	7.81	3	5.17	7	10
B	34	26.56	20	34.48	14	20
D	37	28.91	15	25.86	22	31.43
U	1	0.78	1	1.72	0	0
Total	128		58		70	

P.40.1 Personas Estudiando - Estudian

Nivel E.	Estudia	(%)	Estudian H	Estudian M
PE	7	6.14	4	3
1	16	14.04	3	13
2	5	4.39	2	3
3	5	4.39	2	3
4	6	5.26	3	3
5	7	6.14	5	2
6	9	7.89	3	6
B	31	27.19	18	13
D	27	23.68	13	14
U	1	0.88	1	0
Total	114		54	60

P.40.2 Personas Estudiando - NO Estudian

Nivel E.	NO Estudia	(%)	No estudian H	No estudian M
PE	0	0	0	0
1	0	0	0	0
2	0	0	0	0
3	0	0	0	0
4	0	0	0	0
5	0	0	0	0
6	1	7.14	0	1
B	3	21.43	2	1
D	10	71.43	2	8
U	0	0	0	0
Total	14		4	10

P.40.2 Educación por rango de edad y sexo en edad de estudiar

Rango	Cantidad	%	Cant. Hombres	%	Cant. Mujeres	%
2. de 5 a 6 años	16	12.5	7	12.07	9	12.86
3. de 7 a 12 años	39	30.47	16	27.59	23	32.86
4. de 13 a 15 años	16	12.5	7	12.07	9	12.86
5. de 16 a 18 años	27	21.09	12	20.69	15	21.43
6. de 19 a 23 años	30	23.44	16	27.59	14	20
Total	128		58		70	

P.40.3 Educación por rango de edad y sexo estudian –

Rango	Hombres	%	Mujeres	%
2. de 5 a 6 años	7	12.96	9	15
3. de 7 a 12 años	16	29.63	23	38.33
4. de 13 a 15 años	7	12.96	9	15
5. de 16 a 18 años	12	22.22	14	23.33
6. de 19 a 23 años	12	22.22	5	8.33
Total	54		60	

P.40.4 Educación por rango de edad y sexo NO estudian

Rango	Hombres	%	Mujeres	%
2. de 5 a 6 años	0	0	0	0
3. de 7 a 12 años	0	0	0	0
4. de 13 a 15 años	0	0	0	0
5. de 16 a 18 años	0	0	1	10
6. de 19 a 23 años	4	100	9	90
Total	4		10	

P.40.5 Estudiantes fuera de edad para estudiar segun el grado

Grado	Cantidad	% Total	Hombres	Mujeres
7	1	2.33	0	1
8	16	37.21	11	5
9	25	58.14	12	13
10	1	2.33	1	0
Total	43		24	19

P.40.6 Estudiantes fuera de edad para estudiar por rango edad

Rango	Cantidad	% Total	Hombres	%	Mujeres	%
5. de 16 a 18 años	26	60.47	12	50.00	14	73.68
6. de 19 a 23 años	17	39.53	12	50.00	5	26.32
Total	43		24		19	

FOCAL III
FORTALECIMIENTO DE LAS CAPACIDADES LOCALES

jica

REPORTE - FRECUENCIA SIMPLE

Fecha Inicio: 2017-08-30 Fecha Final: 2019-07-07
Comunidad: 023 - GRAVEL BAY / Departamento: 11 - ISLAS DE LA BAHIA

=== H. Datos Fuerza de Trabajo e Ingresos ===

P.41 Fuerza de ingresos por rango de edad

Rango edad	Cantidad	%	Cant. Hombres	%	Cant. Mujeres	%
c. de 7 a 12 años	18	7.79	10	9.35	8	6.45
d. de 13 a 15 años	16	6.93	7	6.54	9	7.26
e. de 16 a 18 años	27	11.69	12	11.21	15	12.1
f. de 19 a 23 años	30	12.99	16	14.95	14	11.29
g. de 24 a 30 años	39	16.88	18	16.82	21	16.94
h. de 31 a 40 años	40	17.32	16	14.95	24	19.35
i. de 41 a 50 años	21	9.09	7	6.54	14	11.29
j. de 51 a 64 años	28	12.12	15	14.02	13	10.48
k. de 65 años y mas	12	5.19	6	5.61	6	4.84
Total	231		107		124	

P.41.1 Rango de ingresos (sin remesas)

Rango ingresos	Cantidad Total	%	Cantidad Hombres	%	Cantidad Mujeres	%
a. < 1000	2	1.96	1	1.59	1	2.56
b. 1001 - 2000	6	5.88	4	6.35	2	5.13
c. 2001 - 4000	14	13.73	11	17.46	3	7.69
d. 4001 - 8000	29	28.43	12	19.05	17	43.59
e. 8001 - 12000	36	35.29	24	38.1	12	30.77
f. 12001 - 20000	9	8.82	7	11.11	2	5.13
g. 20001 - 30000	4	3.92	2	3.17	2	5.13
h. 30001 - 50000	1	0.98	1	1.59	0	0
i. 50001 - y mas	1	0.98	1	1.59	0	0
Total	102		63		39	

P.42 Ocupaciones

Respuesta	Cantidad	%
Empleados	70	95.89
Cuenta Propia	0	0
NC	3	4.11
Total	73	

P.43 Sectores de Empleo

Respuesta	Cantidad	%
Comercial	0	0
Industrial	0	0
Servicios	70	95.89
NC	3	4.11
Total	73	

P.44 Sectores de Cuenta Propia

Respuesta	Cantidad	%
Primario	0	0
Secundario	0	0
Terciario	0	0
NC	73	100
Total	73	

P.45 Genera Empleo en el sector

Respuesta	Cantidad	%
Si	0	0
No	0	0
NC	73	100
Total	73	

P.46 Cuanto Empleo Genera el Sector

Rango	Cantidad	%
1 a 5	0	0
6 a 10	0	0
11 a 15	0	0
16 a 20	0	0
Total	0	

P.47 Miembros de organizaciones

Respuesta	Cantidad	%
Si	0	0
No	0	0
NC	73	100
Total	73	

P.48 Instituciones de apoyo al sector

P.49 Prestamos en la Familia

Respuesta	Cantidad	%
NO	73	100
Total	73	

P.49.1 Prestamo por sexo

Sexo	Cantidad	%
Total	0	

P.50 Reciben Remesas

Respuesta	Cantidad	%
NO	66	90.41
SI	7	9.59
Total	73	

P.50.1 Rango de ingreso por Remesas

Rango	Cantidad	%
c. 2000.01 y mas	7	100
Total	7	

P.51 Rango ingreso familiar

Rango	Cantidad	%
a. < 1000	1	1.37
b. 1001 - 2000	3	4.11
c. 2001 - 4000	13	17.81
d. 4001 - 8000	13	17.81
e. 8001 - 12000	13	17.81
f. 12001 - 20000	13	17.81
g. 20001 - 30000	12	16.44
h. 30001 - 50000	4	5.48
i. 50001 - y mas	1	1.37
Total	73	

P.52 Ingreso ajusta para

Tiempos	Cantidad	%
Tres tiempos	67	91.78
Dos tiempos	5	6.85
Un tiempo	1	1.37
Total	73	

Fuerza de trabajo por sexo

Sexo	Cantidad	%
Masculino	107	46.32
Femenino	124	53.68
Total	231	

Fuerza de trabajo que trabajan

Respuesta	Cantidad	%
NO	129	55.84
SI	102	44.16
Total	231	

Fuerza de trabajo estado civil

Estado civil	Cantidad	%
Soltero	153	66.23
Casado	33	14.29
Union Libre	45	19.48
Total	231	

Fecha Inicio: 2017-08-30 Fecha Final: 2019-07-07
Comunidad: 023 - GRAVEL BAY /

Personas con ingreso por genero

Genero	Cantidad	Promedio ingreso	%
Hombres	63	10333.33	61.76
Mujeres	39	8397.44	38.24
Total	102		

Fuerza de trabajo Emergente

Hombres	Mujeres	Total
		0

Listado de profesiones

Profesion	Cantidad	%
Estudiante	56	25.11
Ama de Casa	34	14.72
Bachiller Admon Empresas	11	4.76
Bach. Hotelería yTurismo	11	4.76
Carpintero	8	3.46
Bachiller computación	8	3.46
No Definido	8	3.46
Guia Turistico	7	3.03
Bachiller Ciencias	7	3.03
Cocinera	4	1.73
Oficios Domésticos	4	1.73
Jardinero	4	1.73
Bachiller en Finanzas	4	1.73
Empleada Doméstica	4	1.73
Comerciante	4	1.73
Maestra	3	1.3
hotelería Y turismo	3	1.3
Estilista	2	0.87
Albañil	2	0.87
Abogado	2	0.87
Educación Básica Incompleta	2	0.87
Lic. En Administración de Empresas	2	0.87
Secretaria	2	0.87
ESTUDIANTE RETIRADO	2	0.87
Mecánico	2	0.87
Medico Especialista	2	0.87
Lic. Admon deEmpresas	2	0.87

Fecha Inicio: 2017-08-30 Fecha Final: 2019-07-07
Comunidad: 023 - GRAVEL BAY /

Ingeniería Electromecánica	1	0.43
Aseadora	1	0.43
Jornalero	1	0.43
Lic. Derecho	1	0.43
Lic. Educación Básica	1	0.43
Licenciatura en Administración	1	0.43
Licenciatura en Turismo	1	0.43
Lic. Gerencia de Negocios	1	0.43
Lic. Salud	1	0.43
1 B.T.P.	1	0.43
Marino	1	0.43
mesera	1	0.43
Músico	1	0.43
Pastor Evangélico	1	0.43
Perito Mercantil	1	0.43
Servidor Publico	1	0.43
Soldador	1	0.43
Tapicero	1	0.43
Comerciante menor	1	0.43
Cocinero	1	0.43
Dependiente	1	0.43
Doctor en Medicina General y Cirugia	1	0.43
Electricista	1	0.43
bombero	1	0.43
Enfermera	1	0.43
Bachillerato por Madurez	1	0.43
guardia de seguridad	1	0.43
Ayudante albañil	1	0.43
Zapatero	1	0.43
Total	231	

Listado de ocupaciones

Ocupacion	Cantidad	%
Estudiante	70	30.3
Ama de Casa	40	17.32

Fecha Inicio: 2017-08-30 Fecha Final: 2019-07
Comunidad: 023 - GRAVEL BAY /

DESEMPLEADO	14	6.06
Guia Turístico	10	4.33
Carpintero	10	4.33
Comerciante menor	5	2.16
Oficios Domésticos	5	2.16
No trabaja	4	1.73
Cocinera	4	1.73
Empleada Doméstica	4	1.73
Cajera	4	1.73
Albañil	3	1.3
ATENCIÓN AL CLIENTE	3	1.3
Maestra	3	1.3
Jardinero	3	1.3
Operador	3	1.3
Abogado	2	0.87
CAMARERO	2	0.87
Comerciante mayor	2	0.87
constructor	2	0.87
Gerente de Negocios	2	0.87
Mecánico	2	0.87
Mesera	2	0.87
Secretaria	2	0.87
Supervisor	2	0.87
Guardia de Seguridad	1	0.43
Cajero	1	0.43
bombero	1	0.43
Jornalero	1	0.43
Lic. Educación	1	0.43
Lic. Educación Básica	1	0.43
Lic. Salud	1	0.43
Bodega de Llanta	1	0.43
Mantenimiento de Áreas Verdes	1	0.43
Marino	1	0.43
Zapatero	1	0.43

Medico Especialista	1	0.43
Médico General	1	0.43
Tapicero	1	0.43
Mesero	1	0.43
Músico	1	0.43
Ayudante albañil	1	0.43
Aseadora	1	0.43
Administrador	1	0.43
Pastor Evangélico	1	0.43
Recepcionista	1	0.43
Taxista	1	0.43
Servidor Publico	1	0.43
Electricista	1	0.43
Cocinero	1	0.43
ESTUDIANTE RETIRADO	1	0.43
FARMACEUTICO	1	0.43
Soldador	1	0.43
Total	231	

Fecha Inicio: 2017-08-30 Fecha Final: 2019-07-07 REPORTE - FRECUENCIA SIMPLE
Comunidad: 023 - GRAVEL BAY / Departamento: 11 - ISLAS DE LA BAHIA

*** Datos de Vivienda ***

P.53 Tipo de Vivienda

Tipo	Cantidad	%
Casa	61	83.56
Apartamento idependiente	5	6.85
Local NO habitacional	0	0
Cuarto meson (cuarteria)	7	9.59
Casa improvisada	0	0
Total	73	

P.54 Tipo de Tenencia

Tipo	Cantidad	%
Propia pagada	42	57.53
Propia pagando	2	2.74
Alquilada	27	36.99
Prestada	2	2.74
Total	73	

P.54.1 Dominio

Tipo	Cantidad	%
Pleno	41	97.62
Útil	1	2.38
Ocupación	0	0
Posesión	0	0
Total	42	

P.54.2 Sexo propietario

Sexo	Cantidad	%
Hombre	24	57.14
Mujer	18	42.86
Ambos	0	0
Total	42	

P.55 Problemas de la vivienda

Problema	Cantidad	%
No tiene repello	2	2.74
Piso de Tierra		0
Falta de Cielo Falso	3	4.11
Problemas Estructurales	21	28.77
Techo en mal estado	3	4.11
Ninguno	44	60.27

P.55.1 Problema de repello

Lugar	Cantidad	%
Interno	1	50
Externo	1	50
Ambos	0	0
Total	2	

P.56 Material de construcción

Tipo Material	Cantidad	%
Adobe	0	0
Bloque	40	54.79
Bahareque	1	1.37
Madera	32	43.84
Desperdicios	0	0
Ladrillo	0	0
Yugua	0	0
Total	73	

P.57 Material Techo

Tipo	Cantidad	%
Desechos	0	0
Paja o Similar	0	0
Teja de barro	0	0
Lámina Metálica	72	98.63
Lámina de Asbesto	0	0
Concreto (losa o Terraza)	1	1.37
Teja americana (Shingle)	0	0
Total	73	

P.58 Material del piso

Tipo	Cantidad	%
Tierra	0	0
Plancha de Cemento	33	45.21
Madera rústica	29	39.73
Ladrillo de barro	1	1.37
Granito	0	0
Cerámica	10	13.7
Mosaico	0	0
Total	73	

P.59 Condición de la vivienda

Condición	Cantidad	%
Buena	35	47.95
Regular	37	50.68
Mala	1	1.37
Total	73	

P.60 Tiene Cocina

Respuesta	Cantidad	%
Si	73	100
No	0	0
Total	73	

P.61 Ubicación Cocina

Lugar	Cantidad	%
Dentro de la vivienda	73	100
Fuera de la vivienda	0	0
En el corredor	0	0
Total	73	

REPORTE - FRECUENCIA SIMPLE

Fecha Inicio: 2017-08-30 Fecha Final: 2019-07-07 Departamento: 11 - ISLAS DE LA BAHIA
Comunidad: 023 - GRAVEL BAY /

P.62 Que utiliza para Cocinar

Tipo	Cantidad	%
Electricidad		0
Gas Volatil (Chimbo)	72	100
Gas Kerosen		0
Leña		0
Eco Fogon		0
Total	72	

P.63 Como consume el agua

Tipo	Cantidad	%
No tratada		0
Botellón	72	100
Filtrada		0
Hervida		0
Clorada		0
Total	72	

P.64 Piezas por vivienda

Piezas	Cantidad	%
b. Una pieza	5	6.85
c. Dos piezas	7	9.59
d. Tres piezas	21	28.77
e. Cuatro o mas	40	54.79
Total	73	

P.65 Baños por vivienda

Rango	Cantidad	%
b. Un baño	65	89.04
c. Dos baños	6	8.22
d. Tres o mas baños	2	2.74
Total	73	

P.66 Dormitorios por vivienda

Rango	Cantidad	%
b. Un dormintorio	15	20.55
c. Dos dormitorios	31	42.47
d. Tres o mas dormitorios	27	36.99
Total	73	

P.67 Personas por dormitorio

Rango	Cantidad	%
b. Una persona	21	28.77
c. Dos personas	36	49.32
d. Tres o mas personas	16	21.92
Total	73	

P.68 Familias por vivienda

Rango	Cantidad	%
b. Una familia	55	75.34
c. Dos familias	10	13.7
d. Tres o mas familias	8	10.96
Total	73	

P.69 Emigración

Respuesta	Cantidad	%
Si	0	0
No	73	100
Total	73	

P.69.1 Razón por la que emigrarón

Razones	Cantidad	%
Economicas	0	
Violencia generalizada	0	
Reunificación familiar	0	
Total	0	

Croqui censal Comunidad de Flowers Bay

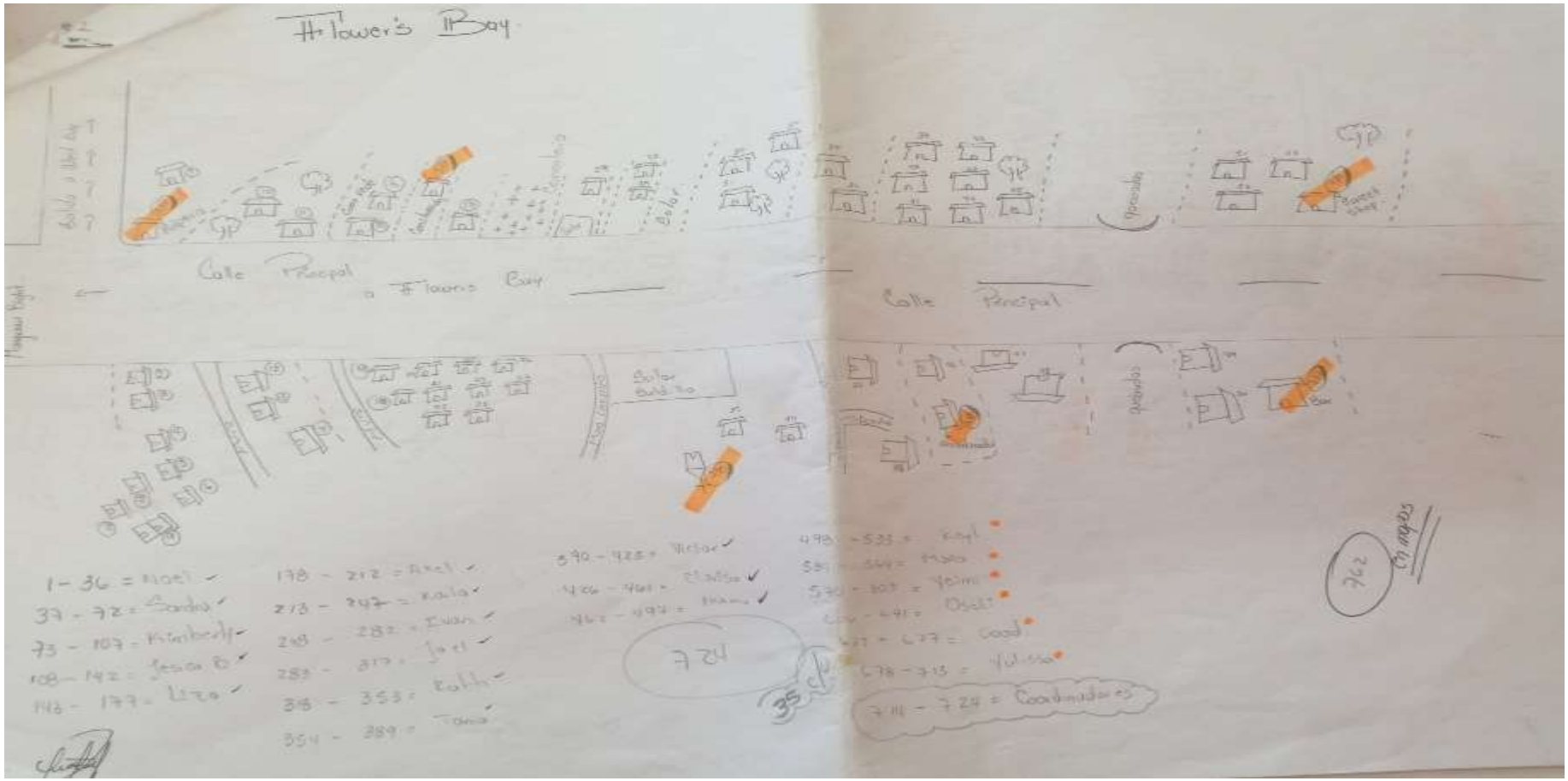

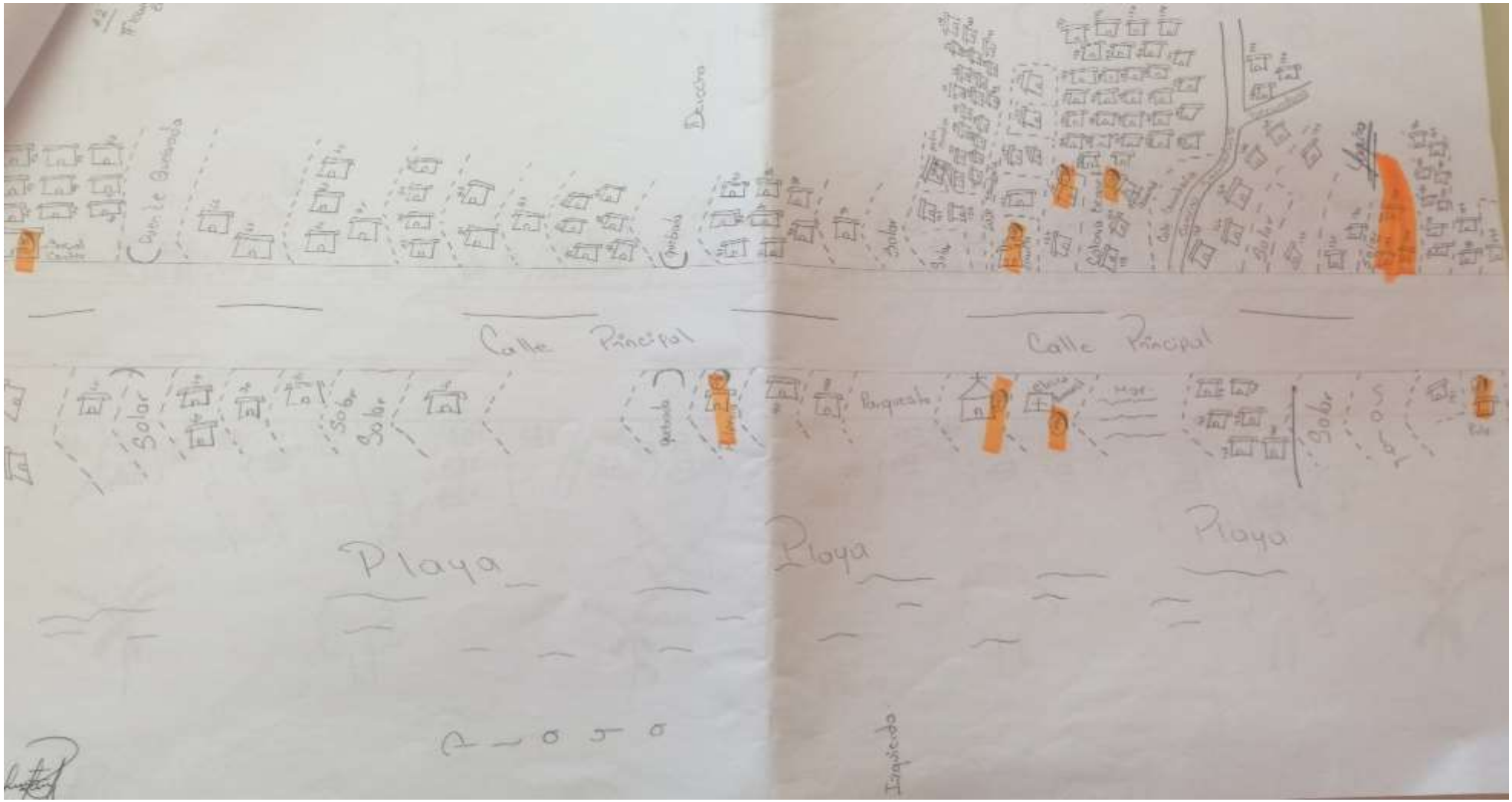
Calle Principal
Calle Principal
Solar
Solar
Solar

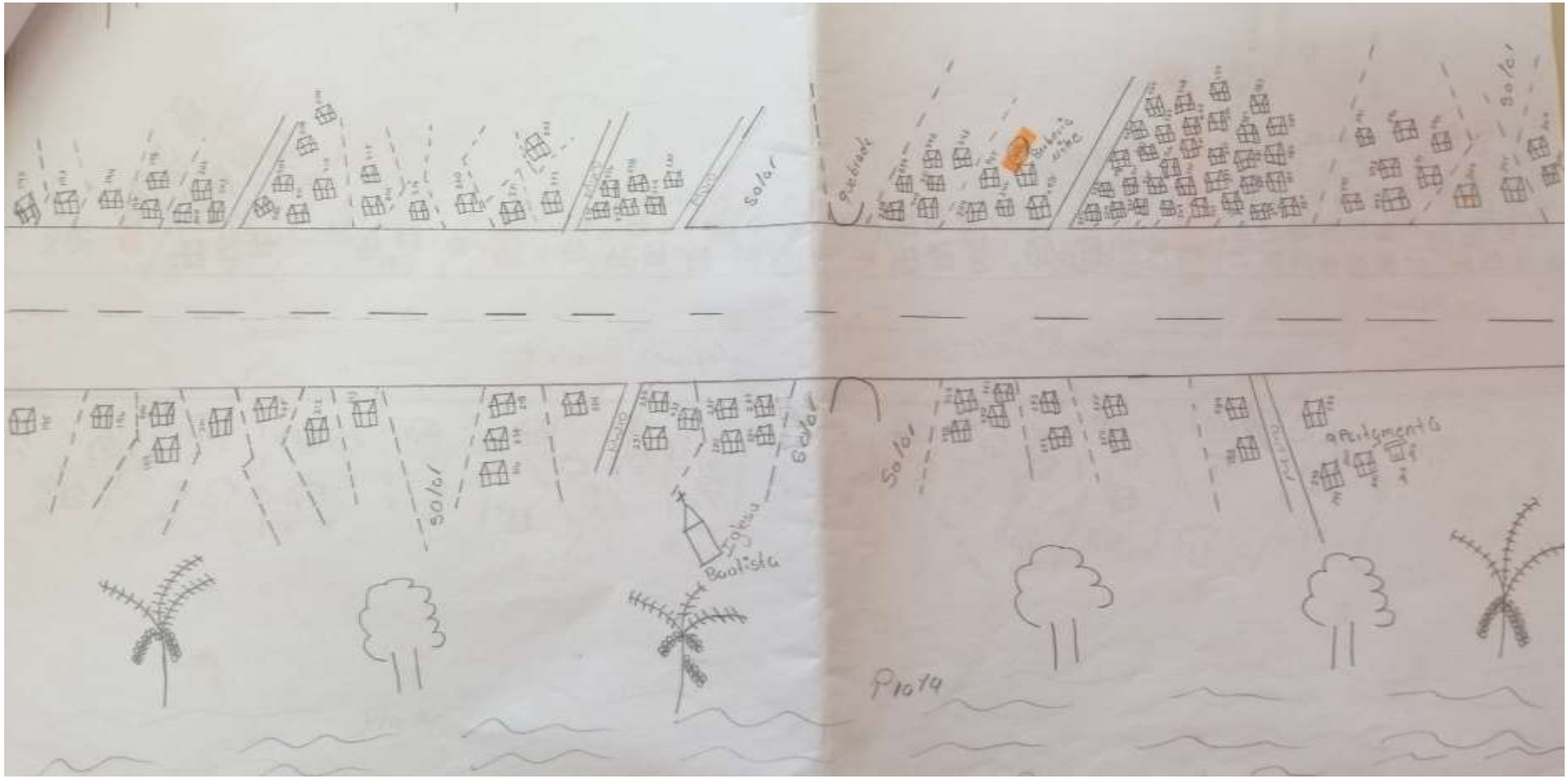
Solar
Solar
Solar
Solar
Solar
Iglesia
Bautista
Pista

Calle Principal
Calle Principal
Solar
Solar
Solar
Solar
Solar
Solar
Solar
Solar
Solar
Solar
Solar
Solar
Solar
Solar
Solar
Playa
Playa


Calle Principal
Calle Principal
Playa
Playa

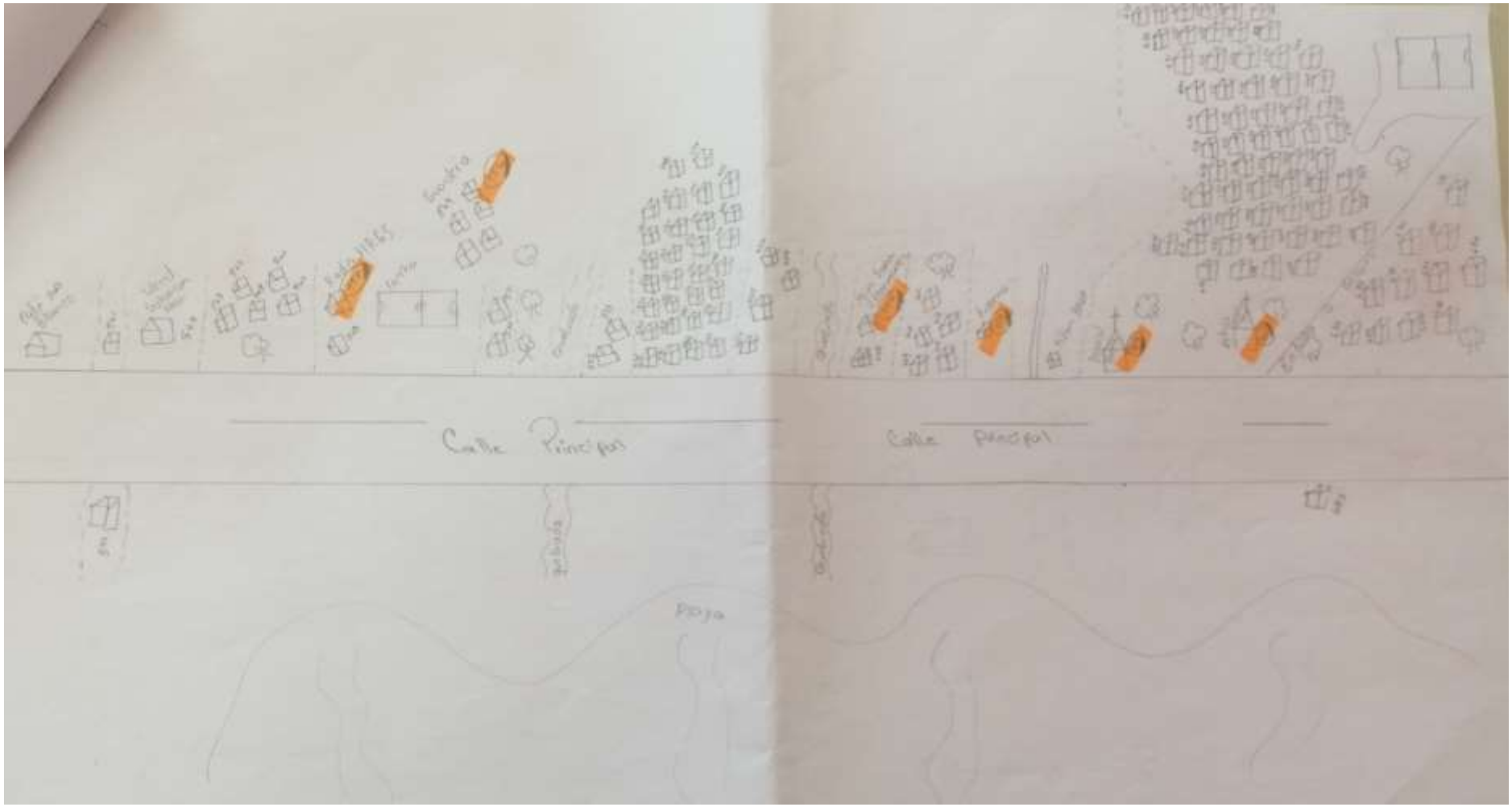
Calle Principal
Calle Principal
Playa

Listados de Jefes de famila comunidad de Flowers Bay

Cuadro

Levantamiento de Indicadores Socioeconómicos

Viviendas de Comunidad:Flowers Bay

Municipio de Roatán, Islas de la Bahía.

No. De Vivienda	Nombre del Jefe(a) de Familia	Ocupada	Desocupado	Edificio: Público ó Negocio.	Estado de la Vivienda		
					B	R	M
21	Melonie Melendes	X		privado	x		
22	Cintia Parson	X		privado		x	
23	Mario Alvarado	X		privado		x	
24	Charli Ivanis	X		privado		x	
25	Clinton Hamilton	X		privado	x		
26	Humberto Johnson	X		privado		x	
27	Francisco Vallecillo	X		privado	x		
28	Karen Padilla	X		privado	x		
29	Sully	X		privado	x		
30	Wilson Brooks	X		privado	x		
31	Duane Ebanks	X		privado	x		
32	Frank Ebanks	X		privado	x		
33	Taris Wittker	X		privado	x		
34	Shanes Bennett	X		privado		x	
35	Carmen Nuñez	X		privado	x		
36	Helen Rodriguez	X		privado		x	
37	Christi Brown	X		privado	x		
38	Emiliano Paz	X		privado	x		
39	Hubel Soto	X		privado	x		

40	Angele Almendares	X		privado	x		

Cuadro
Levantamiento de Indicadores Socioeconómicos
Viviendas de Comunidad:Flowers Bay
Municipio de Roatán, Islas de la Bahía.

No. De Vivienda	Nombre del Jefe(a) de Familia	Ocupada	Desocupado	Edificio: Público ó Negocio.	Estado de la Vivienda		
					B	R	M
41	Elmer Rodriguez	X		privado	x		
42	Lashanda Campbel	X		privado		x	
43	Angela Hernandez	X		privado	x		
44	Judian Gotider	X		privado	x		
45	Petrolina Carcamo	X		privado		x	
46	Ester Volton	X		privado	x		
47	Erick Bennett	X		privado	x		
48	Richi Ann	X		privado		x	
49	Margarita Gomez	X		privado	x		
50	Brayan Garcia	X		privado		x	
51	Karen Forbes	X		privado	x		
52	Roxana Brooks	X		privado		x	
53	Melissa Benit	X		privado		x	
54	Nelda Bodden	X		privado			x
55	Karla Bennett	X		privado	x		
56	Formas Bennett	X		privado	x		
57	Daine Bodden	X		privado	x		
58	Selvin Lopez	X		privado	x		

59	William Stewart	X		privado			x
60	Ober Matute	X		privado			x

Cuadro
Levantamiento de Indicadores Socioeconómicos
Viviendas de Comunidad:Flowers Bay
Municipio de Roatán, Islas de la Bahía.

No. De Vivienda	Nombre del Jefe(a) de Familia	Ocupada	Desocupado	Edificio: Público ó Negocio.	Estado de la Vivienda		
					B	R	M
61	Delia Bustillo	X		privado	x		
62	Carlin Lambert	X		privado		x	
63	Avionlee River	X		privado			x
64	Sara Bodden	X		privado		x	
65	Jack Bodden	X		privado		x	
66	Melvin James	X		privado	x		
67	Irene James	X		privado	x		
68	Selly Johnson	X		privado		x	
69	Kalven James	X		privado	x		
70	Maria Bulnes	X		privado		x	
71	Jeremy Eden	X		privado	x		
72	Walther Rich	X		privado		x	
73	Marcelo Mann	X		privado		x	
74	Natasha Brooks	X		privado		x	
75	Steve Brooks	X		privado	x		
76	Marlyn Sonder	X		privado	x		
77	Esmie Brooks	X		privado		x	

78	Jirma Zambula	X		privado	x		
79	Mirian Palacio	X		privado	x		
80	Harvy Levy	X		privado	x		

Cuadro

Levantamiento de Indicadores Socioeconómicos

Viviendas de Comunidad:Flowers Bay

Municipio de Roatán, Islas de la Bahía.

No. De Vivienda	Nombre del Jefe(a) de Familia	Ocupada	Desocupado	Edificio: Público ó Negocio.	Estado de la Vivienda		
					B	R	M
81	Lula James	X		privado	x		
82	Gilroy Brooks	X		privado			x
83	Kemy Bennett	X		privado			
84	Any Bennett	X		privado	x		
85	Isis Lopez	X		privado		x	
86	Elsy Dilbert	X		privado		x	
87	Rene Campo	X		privado		x	
88	Josue Zepeda	X		privado		x	
89	Cesar Velas	X		privado		x	
90	Keily Rodriguez	X		privado	x		
91	Elsa Alvarez	X		privado	x		
92	Iris Garcia	X		privado	x		
93	Raquel Mann	X		privado	x		
94	Cristian Castro	X		privado	x		
95	Darline Rivers	X		privado	x		
96	Sharlis Brown	X		privado	x		
97	Erick Flores	X		privado	x		

98	Nessie Grant	X		privado	x		
99	Brenda Ebanks	X		privado	x		
100	Dania Romero	X		privado	x		

Cuadro
Levantamiento de Indicadores Socioeconómicos
Viviendas de Comunidad:Flowers Bay
Municipio de Roatán, Islas de la Bahía.

No. De Vivienda	Nombre del Jefe(a) de Familia	Ocupada	Desocupado	Edificio: Público ó Negocio.	Estado de la Vivienda		
					B	R	M
101	Maritza Martinez	X		privado	x		
102	Nesi Sandor	X		privado	x		
103	Elis Thanson	X		privado	x		
104	Paz Andino	X		privado		x	
105	Tomas Brooks	X		privado	x		
106	Ligia Brooks	X		privado			x
107	Sally Johnson	X		privado		x	
108	Iris Matute	X		privado	x		
109	Petter Bennett	X		privado		x	
110	Bonly Brooks	X		privado		x	
111	Orella Brooks	X		privado	x		
112	Grecia Rodriguez	X		privado	x		
113	Fordy Brooks	X		privado	x		
114	David Sierra	X		privado		x	
115	Ernesto Paz	X		privado		x	
116	Maria Bulnes	X		privado		x	

117	Lorelle Wagner	X		privado		x	
118	Juliana Caseres	X		privado		x	
119	Claudia Johnson	X		privado	x		
120	Maridalia Marinez	X		privado	x		

Cuadro
Levantamiento de Indicadores Socioeconómicos
Viviendas de Comunidad:Flowers Bay
Municipio de Roatán, Islas de la Bahía.

No. De Vivienda	Nombre del Jefe(a) de Familia	Ocupada	Desocupado	Edificio: Público ó Negocio.	Estado de la Vivienda		
					B	R	M
121	Roxanni Rivers	x		privado	x		
122	Bianca Lambert	x		privado		x	
123	Willor James	x		privado		x	
124	Clenos Ramos	x		privado		x	
125	Andy Midence	x		privado	x		
126	Erick Paguada	x		privado	x		
127	Adriana Gomez	x		privado		x	
128	Roberto Brooks	x		privado		x	
129	Laura Brown	x		privado	x		
130	Shareth Stewart	x		privado	x		
131	Kendra Torres	x		privado		x	
132	Erizon Mann	x		privado		x	
133	Duglas Bodden	x		privado		x	
134	Genesis Orellana	x		privado		x	
135	Ellena Brooks	x		privado		x	
136	Melisa Webster	x		privado		x	
137	Carla Bennett	x		privado		x	
138	Nonasu James	x		privado	x		
139	Palacio Velasquez	x		privado	x		
140	Jefferson Brooks	x		privado		x	

Cuadro
Levantamiento de Indicadores Socioeconómicos
Viviendas de Comunidad:Flowers Bay
Municipio de Roatán, Islas de la Bahía.

No. De Vivienda	Nombre del Jefe(a) de Familia	Ocupada	Desocupado	Edificio: Público ó Negocio.	Estado de la Vivienda		
					B	R	M
141	Erick Bennett	x		privado	x		
142	Suyapa Reyes	x		privado	x		
143	Maria Reyes	x		privado	x		
144	Griselda Galindo	x		privado	x		
145	Victoria Matute	x		privado		x	
146	Ester Volton	x		privado		x	
147	No Participo	x		privado			
148	Carla Walter	x		privado		x	
149	Jose Hernandez	x		privado		x	
150	Sulema Artiaga	x		privado	x		
151	Daniel Urbina	x		privado	x		
152	No Participo	x		privado			
153	Casa Cerada	x		privado			
154	Jose Hernandez	x		privado	x		
155	Karen Sosa	x		privado	x		
156	Lesli Murillo	x		privado	x		
157	Maria Avila	x		privado	x		
158	Lidia Stua	x		privado	x		
159	Danny	x		privado	x		
160	Cergio Gusman	x		privado	x		

Cuadro
Levantamiento de Indicadores Socioeconómicos
Viviendas de Comunidad:Flowers Bay
Municipio de Roatán, Islas de la Bahía.

No. De Vivienda	Nombre del Jefe(a) de Familia	Ocupada	Desocupado	Edificio: Público ó Negocio.	Estado de la Vivienda		
					B	R	M
161	Casa Cerrada	x		privado			
162	Shalanda Rankin	x		privado	x		
163	Tasanca Bodden	x		privado		x	
164	Sandra Villafranca	x		privado	x		
165	Victor Arzu	x		privado		x	
166	Sherly Stanly	x		privado	x		
167	Orlando James	x		privado			x
168	Jorge Brooks	x		privado	x		
169	Erick Bennett	x		privado			x
170	Jeff Pandy	x		privado	x		
171	Ginser Stewart	x		privado		x	
172	Jeral Stewart	x		privado		x	
173	Michelle Castellano	x		privado	x		
174	David Alexander	x		privado	x		
175	Linda James	x		privado		x	
176	Yolanda Brooks	x		privado		x	
177	Lurisa Brooks	x		privado		x	
178	Joselyn Alvares	x		privado		x	
179	Shila Brooks	x		privado		x	
180	Anec Pinaces	x		privado	x		

Cuadro
Levantamiento de Indicadores Socioeconómicos
Viviendas de Comunidad:Flowers Bay
Municipio de Roatán, Islas de la Bahía.

No. De Vivienda	Nombre del Jefe(a) de Familia	Ocupada	Desocupado	Edificio: Público ó Negocio.	Estado de la Vivienda		
					B	R	M
181	Elva Bennett	x		privado	x		
182	Maria Johnson	x		privado			x
183	Melvin Peralta	x		privado		x	
184	Laurens Sonder	x		privado		x	
185	Marco Martinez	x		privado		x	
186	Sherly Caro	x		privado	x		
187	Barren Merern	x		privado		x	
188	Lina Miller	x		privado		x	
189	Zola Creen	x		privado	x		
190	Shaval Galle	x		privado			x
191	Martina Hynds	x		privado		x	
192	Jenney Bodden	x		privado			x
193	Thelma Finish	x		privado	x		
194	Martha Bodden	x		privado	x		
195	Cindy Martinez	x		privado		x	
196	Christy Jean	x		privado	x		
197	Indira Sanchez	x		privado	x		
198	Susan Green	x		privado		x	
199	Daniel Brooks	x		privado	x		
200	Elias Martinez	x		privado		x	

Cuadro
Levantamiento de Indicadores Socioeconómicos
Viviendas de Comunidad:Flowers Bay
Municipio de Roatán, Islas de la Bahía.

No. De Vivienda	Nombre del Jefe(a) de Familia	Ocupada	Desocupado	Edificio: Público ó Negocio.	Estado de la Vivienda		
					B	R	M
201	Casa no habitada		x				
202	Casa no habitada		x				
203	Shebby Watler	x		privado	x		
204	Emna victoria	x		privado	x		
205	Casa no habitada		x				
206	Casa no habitada		x				
207	Mainor Elvir	x		privado	x		
208	Casa no habitada		x				
209	Casa no habitada		x				
210	Casa no habitada		x				
211	Casa no habitada		x				
212	Alson Brooks	x		privado	x		
213	Jaisy Flores	x		privado	x		
214	Vanessa Hernandez	x		privado	x		
215	Casa no habitada		x				
216	Casa no habitada		x				
217	Casa no habitada		x				
218	Casa no habitada		x				
219	Shellie Stewart	x		privado		x	
220	Jesenia Santos	x		privado	x		

Cuadro
Levantamiento de Indicadores Socioeconómicos
Viviendas de Comunidad:Flowers Bay
Municipio de Roatán, Islas de la Bahía.

No. De Vivienda	Nombre del Jefe(a) de Familia	Ocupada	Desocupado	Edificio: Público ó Negocio.	Estado de la Vivienda		
					B	R	M
221	Casa Cerrada		x				
222	Casa Cerrada		x				
223	Casa no habitada		x				
224	Nelson Hernandez	x		privado			
225	Casa Cerrada		x			x	
226	Casa Cerrada		x				
227	Casa no habitada		x				
228	Casa no habitada		x				
229	Casa no habitada		x				
230	No Participo		x				
231	Casa Cerrada		x				
232	Casa Cerrada		x				
233	Casa Cerrada		x				
234	Casa Cerrada		x				
235	Casa Cerrada		x				
236	Casa no habitada		x				
237	Helen Rodriguez	x		privado		x	
238	Lula Mann	x		privado			x
239	Casa Cerrada		x				
240	Fernando Aguila	x		privado		x	

Cuadro
Levantamiento de Indicadores Socioeconómicos
Viviendas de Comunidad:Flowers Bay
Municipio de Roatán, Islas de la Bahía.

No. De Vivienda	Nombre del Jefe(a) de Familia	Ocupada	Desocupado	Edificio: Público ó Negocio.	Estado de la Vivienda		
					B	R	M
241	Jefferson Grant	x		privado		x	
242	Sussy Stewart	x		privado			x
243	Josyn Gale	x		privado		x	
244	Dulce Lara	x		privado		x	
245	Corby Stanley	x		privado	x		
246	Casa no habitada		x				
247	Casa no habitada		x				
248	Nathaly Brooks	x		privado	x		
249	Kenia Diaz	x		privado		x	
250	Bip Brandoen Brooks	x		privado		x	
251	Darbie Gale	x		privado			x
252	Casa Cerrada		x				
253	Casa Cerrada		x				
254	Casa Cerrada		x				
255	Casa Cerrda		x				
256	Casa Cerrada		x				
257	Casa Cerrada		x				
258	Marlenie Mann	x		privado	x		
259	Casa Cerradas		x				
260	Casa no habitada		x				

Cuadro
Levantamiento de Indicadores Socioeconómicos
Viviendas de Comunidad:Flowers Bay
Municipio de Roatán, Islas de la Bahía.

No. De Vivienda	Nombre del Jefe(a) de Familia	Ocupada	Desocupado	Edificio: Público ó Negocio.	Estado de la Vivienda		
					B	R	M
261	Casa Cerrada		x				
262	Casa Cerrada		x				
263	Casa Cerrada		x				
264	Sara Bodden	x		privado		x	
265	Casa Cerrada		x	privado			
266	Casa Cerrada		x				
267	Casa Cerrada		x				
268	Casa Cerrada		x				
269	Erick Morris	x		privado			x
270	Casa no habitada		x				
271	Casa no habitada		x				
272	Casa no habitada		x				
273	Casa no habitada		x				
274	Casa no habitada		x				
275	Casa no habitada		x				
276	Casa no habitada		x				
277	Casa no habitada		x				
278	Casa no habitada		x				
279	Casa no habitada		x				
280	Casa no habitada		x				

Cuadro
Levantamiento de Indicadores Socioeconómicos
Viviendas de Comunidad:Flowers Bay
Municipio de Roatán, Islas de la Bahía.

No. De Vivienda	Nombre del Jefe(a) de Familia	Ocupada	Desocupado	Edificio: Público ó Negocio.	Estado de la Vivienda		
					B	R	M
281	Casa no habitada		x		x		
282	Casa no habitada		x				
283	Casa no habitada		x				
284	Casa no habitada		x				
285	Casa no habitada		x				
286	Casa no habitada		x				
287	Casa no habitada		x				
288	Casa no habitada		x				
289	Casa no habitada		x				
290	Casa no habitada		x				
291	Maritza Brooks	x		privado			x
292	Casa no habitada		x				
293	Sherry Bennett	x		privado		x	
294	Casa no habitada		x				
295	Casa no habitada		x				
296	Casa no habitada		x				
297	Cristian Sagastume	x		privado		x	
298	Casa no habitada		x				
299	Casa no habitada		x				
300	Casa no habitada		x				

Cuadro

Levantamiento de Indicadores Socioeconómicos

Viviendas de Comunidad:Flowers Bay

Municipio de Roatán, Islas de la Bahía.

No. De Vivienda	Nombre del Jefe(a) de Familia	Ocupada	Desocupado	Edificio: Público ó Negocio.	Estado de la Vivienda		
					B	R	M
301		x		privado	x		
302		x		privado			
303		x		privado			
304	Jorge Matamoros	x		privado	x		
305							
306	Trinidad Rivera	x		privado		x	
307							
308	Eduin Stewart	x		privado		x	
309	Casa no habitada		x				
310	Casa no habitada		x				
311	Casa no habitada		x				
312	Casa no habitada		x				
313	Casa no habitada		x				
314	Casa no habitada		x				
315	Casa no habitada		x				
316	Casa no habitada		x				
317	Casa no habitada		x				
318	Casa no habitada		x				
319	Casa no habitada		x				
320	Edith Stewart	x		privado		x	

Cuadro

Levantamiento de Indicadores Socioeconómicos
Viviendas de Comunidad:Flowers Bay
Municipio de Roatán, Islas de la Bahía.

No. De Vivienda	Nombre del Jefe(a) de Familia	Ocupada	Desocupado	Edificio: Público ó Negocio.	Estado de la Vivienda		
					B	R	M
321	Ana Finish	x		privado	x		
322	Katherine Bodden	x		privado		x	
323	Casa no habitada		x	privado			
324	Casa no habitada		x	privado			
325	Casa no habitada		x	privado			
326	Hector Zelaya	x		privado		x	
327	Casa no habitada		x				
328	Casa no habitada		x				
329	Casa no habitada		x				
330	Casa no habitada		x				
331	Casa no habitada		x				
332	Casa no habitada		x				
333	Casa no habitada		x				
334	Casa no habitada		x				
335	Norma Facunda	x		privado			x
336	Olvin Nahim	x		privado	x		
337	Jimmy Bennett	x		privado			x
338	Rene Pinace	x		privado			x
339	Casa no habitada		x				
340	Thomas Brooks	x		privado			x

Cuadro
Levantamiento de Indicadores Socioeconómicos
Viviendas de Comunidad:Flowers Bay
Municipio de Roatán, Islas de la Bahía.

No. De Vivienda	Nombre del Jefe(a) de Familia	Ocupada	Desocupado	Edificio: Público ó Negocio.	Estado de la Vivienda		
					B	R	M
341		x		privado	x		
342		x		privado			
343		x		privado			
344		x		privado			
345		x		privado			
346		x		privado			
347		x		privado			
348		x		privado			
349		x		privado			
350		x		privado			
351		x		privado			
352		x		privado			
353		x		privado			
354		x		privado			
355		x		privado			
356		x		privado			
357	Ma Santos	x		privado		x	
358	Sherrel Stewart	x		privado			
359	Sherrel Stewart	x		privado			
360	Francisco Meza	x		privado			

Cuadro
Levantamiento de Indicadores Socioeconómicos
Viviendas de Comunidad:Flowers Bay
Municipio de Roatán, Islas de la Bahía.

No. De Vivienda	Nombre del Jefe(a) de Familia	Ocupada	Desocupado	Edificio: Público ó Negocio.	Estado de la Vivienda		
					B	R	M
361		x		privado			
362	Olvin Nahum	x		privado		x	
363	Casa no habitada		x				
364	Jennifer Brooks	x		privado	x		
365	Casa no habitada		x				
366	Arlen Garcia	x		privado		x	
367	Esperanza Antunez	x		privado	x		
368	Sully Bodden	x		privado	x		
369	Dunia Avila	x		privado	x		
370	Casa no habitada		x				
371	Casa no habitada		x				
372	Kerlin Escalante	x		privado		x	
373	Eliodora Alvarado	x		privado	x		
374	Suayap Pineda	x		privado	x		
375	Andres Bardales	x		privado		x	
376	Jimy Brooks	x		privado		x	
377	Dorothy Brooks	x		privado		x	
378	Ingris Zapata	x		privado		x	
379	Nolvia Gomez	x		privado			x

380	Roberto Tenorio	x		privado	x		

Cuadro

Levantamiento de Indicadores Socioeconómicos

Viviendas de Comunidad:Flowers Bay

Municipio de Roatán, Islas de la Bahía.

No. De Vivienda	Nombre del Jefe(a) de Familia	Ocupada	Desocupado	Edificio: Público ó Negocio.	Estado de la Vivienda		
					B	R	M
381	Keyla Chirino	x		privado	x		
382	Juan Bermudez	x		privado	x		
383	Oscar Rodriguez	x		privado	x		
384	Jose Fletes	x		privado	x		
385	Casa no habitada		x				
386	Casa no habitada		x				
387	Monica Ochoa	x		privado			x
388	Mayforn Bodden	x		privado	x		
389	Casa no habitada		x				
390	Eiga Velasquez	x		privado	x		
391	Casa no habitada		x				
392	Enrique Reyes	x		privado	x		
393	Glenda Williams	x		privado		x	
394	Maria Villatoro	x		privado		x	
395	Casa no habitada		x				
396	Casa no habitada		x				
397	King Webster	x		privado		x	
398		x		privado			
399							
400	Casa no habitada		x				

Cuadro

Levantamiento de Indicadores Socioeconómicos
Viviendas de Comunidad:Flowers Bay
Municipio de Roatán, Islas de la Bahía.

No. De Vivienda	Nombre del Jefe(a) de Familia	Ocupada	Desocupado	Edificio: Público ó Negocio.	Estado de la Vivienda		
					B	R	M
401		x		privado	x		
402		x		privado			
403		x		privado			
404	Hondra Edward	x		privado		x	
405	Lesly Lozano	x		privado		x	
406		x		privado			
407		x		privado			
408	Denis Bush	x		privado		x	
409	Gumersinda Romero	x		privado	x		
410	Layne Bodden	x		privado		x	
411	Xiomara Garcia	x		privado		x	
412	Deysi Ponce	x		privado		x	
413	Cruz Rodriguez	x		privado		x	
414		x		privado			
415		x		privado			
416		x		privado			
417		x		privado			
418		x		privado			
419		x		privado			
420		x		privado			

Cuadro
Levantamiento de Indicadores Socioeconómicos
Viviendas de Comunidad:Flowers Bay
Municipio de Roatán, Islas de la Bahía.

No. De Vivienda	Nombre del Jefe(a) de Familia	Ocupada	Desocupado	Edificio: Público ó Negocio.	Estado de la Vivienda		
					B	R	M
421	Casa no habitada		x				
422	Heydi Rivers	x		privado	x		
423	Casa no habitada		x				
424	Casa no habitada		x				
425	Casa no habitada		x				
426	Irayli Johnson	x		privado	x		
427	Maria Paz	x		privado	x		
428	Iris Romero	x		privado	x		
429	Cheron Bodden	x		privado	x		
430	Pablo Perdomo	x		privado	x		
431	Casa no habitada		x				
432	Alicia Brooks	x		privado	x		
433	Casa no habitada		x				
434	Casa no habitada		x				
435	Casa no habitada		x				
436	Marely Paz	x		privado		x	
437	Casa no habitada		x				
438	Casa no habitada		x				
439	Casa no habitada		x				
440	Casa no habitada		x				

Cuadro
Levantamiento de Indicadores Socioeconómicos
Viviendas de Comunidad:Flowers Bay
Municipio de Roatán, Islas de la Bahía.

No. De Vivienda	Nombre del Jefe(a) de Familia	Ocupada	Desocupado	Edificio: Público ó Negocio.	Estado de la Vivienda		
					B	R	M
441	Casa no habitada		x				
442	Casa no habitada		x				
443	Casa no habitada		x				
444	Casa no habitada		x				
445	Casa no habitada		x				
446	Daysi Brooks	x		privado	x		
447	Casa no habitada		x				
448	Casa no habitada		x				
449	Casa no habitada		x				
450	Casa no habitada		x				
451	Farm Dixon	x		privado		x	
452	Shorn Warrior	x		privado		x	
453	Casa no habitada		x				
454	Angelica Maria	x		privado		x	
455	Casa no habitada		x				
456	Yendy Garcia	x		privado		x	
457	Kendra Sevilla	x		privado		x	
458	Ingrid Lambar	x		privado	x		
459	Gisela Luke	x		privado	x		

460							

Cuadro
Levantamiento de Indicadores Socioeconómicos
Viviendas de Comunidad:Flowers Bay
Municipio de Roatán, Islas de la Bahía.

No. De Vivienda	Nombre del Jefe(a) de Familia	Ocupada	Desocupado	Edificio: Público ó Negocio.	Estado de la Vivienda		
					B	R	M
461	Shirley Johnson	x		privado		x	
462	Casa no habitada		x				
463	Casa no habitada		x				
464	Casa no habitada		x				
465	Bealoh Marie	x		privado	x		
466	Daysi Brooks	x		privado	x		
467	Casa no habitada		x				
468	Casa no habitada		x				
469	Casa no habitada		x				
470	Julio Perea	x		privado	x		
471	Maynor Bodden	x		privado		x	
472	Samuel Grant	x		privado			
473	Maria Paz	x		privado		x	
474	Evens Lanford	x		privado		x	
475	Elsa Ocampo	x		privado		x	
476	Bengton Johnson	x		privado		x	
477	Snoky Rodriguez	x		privado	x		
478	Goyri Alvarado	x		privado	x		

479	Melissa westa	x		privado		x	
480	Casa no habitada		x				

Cuadro
Levantamiento de Indicadores Socioeconómicos
Viviendas de Comunidad:Flowers Bay
Municipio de Roatán, Islas de la Bahía.

No. De Vivienda	Nombre del Jefe(a) de Familia	Ocupada	Desocupado	Edificio: Público ó Negocio.	Estado de la Vivienda		
					B	R	M
481	Ageda Sevilla	x		privado		x	
482	Casa no habitada		x	privado			
483	Roblin Johnson	x		privado		x	
484	Nora Rivers	x		privado		x	
485	Casa no habitada		x	privado			
486	Ester Colindres	x		privado	x		
487	Evany Solomon	x		privado		x	
488	Jose Nelson	x		privado		x	
489	Casa no habitada		x				
490	Casa no habitada		x				
491	Casa no habitada		x				
492	Ornice Welcome	x		privado	x		
493	Hemsley Myles	x		privado	x		
494	Marleny Perez	x		privado	x		
495	Nilia Martinez	x		privado			x
496	Casa no habitada		x				
497	Casa no habitada		x				

498							
499	Alma Fernandez	x		privado		x	
500	Casa no habitada		x				

Cuadro
Levantamiento de Indicadores Socioeconómicos
Viviendas de Comunidad:Flowers Bay
Municipio de Roatán, Islas de la Bahía.

No. De Vivienda	Nombre del Jefe(a) de Familia	Ocupada	Desocupado	Edificio: Público ó Negocio.	Estado de la Vivienda		
					B	R	M
501	Santos Medina	x		privado		x	
502	Jose Medina	x		privado	x		
503	Ronaldo Diaz	x		privado		x	
504	Dayra castillo	x		privado			
505	Casa no habitada		x				
506	Casa no habitada		x				
507	Casa no habitada		x				
508	Cordiela Hyde	x		privado	x		
509	Katia Avila	x		privado	x		
510	Denilson Hynds	x		privado	x		
511	Siveles Mejia	x		privado	x		
512	Reynaldo Lanbert	x		privado		x	
513	Mileidy Moneña	x		privado	x		
514	Casa no habitada		x				
515	Pablo Reyes	x		privado	x		
516	Casa no habitada		x				

517							
518	Nayeli Paz	x		privado		x	
519	Casa no habitada		x				
520	Casa no habitada		x				

Cuadro
Levantamiento de Indicadores Socioeconómicos
Viviendas de Comunidad:Flowers Bay
Municipio de Roatán, Islas de la Bahía.

No. De Vivienda	Nombre del Jefe(a) de Familia	Ocupada	Desocupado	Edificio: Público ó Negocio.	Estado de la Vivienda		
					B	R	M
521	Casa no habitada		x				
522	Casa no habitada		x				
523	Casa no habitada		x				
524	Casa no habitada		x				
525	Enrique Martinez	x		privado	x		
526	Casa no habitada		x				
527	Casa no habitada		x				
528	Casa no habitada		x				
529	Juan Contreras	x		privado		x	
530	Ernesto Ramos	x		privado		x	
531	Chorlemy Sanders	x		privado	x		
532	Casa no habitada		x				
533	Casa no habitada		x				
534	Casa no habitada		x				
535	Evelyn Dixon	x		privado		x	

536	Chain Rivers	x		privado			x
537	Nelson Velasquez	x		privado		x	
538	Casa no habitada		x				
539	Casa no habitada		x				
540	Casa no habitada		x				

Cuadro
Levantamiento de Indicadores Socioeconómicos
Viviendas de Comunidad:Flowers Bay
Municipio de Roatán, Islas de la Bahía.

No. De Vivienda	Nombre del Jefe(a) de Familia	Ocupada	Desocupado	Edificio: Público ó Negocio.	Estado de la Vivienda		
					B	R	M
541	Casa no habitada		x				
542	Casa no habitada		x				
543	Casa no habitada		x				
544	Marcleny Perez	x		privado	x		
545	Casa no habitada		x				
546	Zola Green	x		privado		x	
547	Gressiel Amien	x		privado	x		
548	Maria Paz	x		privado		x	
549	Marleny Perez	x		privado	x		
550	Yamilet Vallecillo	x		privado		x	
551	Sharanda Hamilton	x		privado		x	
552	Evany Solomon	x		privado		x	
553	Horson Wiliams	x		privado		x	
554	Yesenia Banega	x		privado	x		

555	Jassel Martinez	x		privado		x	
556	Yovani Acosta	x		privado	x		
557	Nelson Velasquez	x		privado		x	
558	Samuel Grant	x		privado	x		
559	Elvia Bodden	x		privado			x
560	Reyna Smith	x		privado		x	

Cuadro
Levantamiento de Indicadores Socioeconómicos
Viviendas de Comunidad:Flowers Bay
Municipio de Roatán, Islas de la Bahía.

No. De Vivienda	Nombre del Jefe(a) de Familia	Ocupada	Desocupado	Edificio: Público ó Negocio.	Estado de la Vivienda		
					B	R	M
561	Lindel Bodden	x		privado	x		
562	Arlington Bodden	x		privado	x		
563	Luis Castro	x		privado		x	
564	Casa no habitada		x				
565	Casa no habitada		x				
566	Casa no habitada		x				
567	Shery Pacheco	x		privado	x		

Frecuencia simple comunidad de Flowers Bay.

REPORTE - FRECUENCIA SIMPLE

Fecha Inicio: 2017-08-30 Fecha Final: 2019-07-07
Comunidad: 002 - FLOWERS BAY / Departamento: 11 - ISLAS DE LA BAHIA Municipio: 1101 - ROATÁN

=== A. DATOS DEMOGRÁFICOS ===

12. Datos de la Familia

Orden	Descripción	Cantidad	%	Hombres	%	Mujeres	%	Hombres Leen	%	Mujeres Leen	%	Hombres no Leen	%	Mujeres no Leen	%
1	Menores de 1 año	13	1.39	4	0.93	9	1.76								
2	De 1 a 4 años	74	7.89	40	9.35	34	6.67								
3	De 5 a 6 años	50	5.33	21	4.91	29	5.69	0	0.00	0	0.00	21	28.38	29	36.71
4	De 7 a 12 años	112	11.94	55	12.85	57	11.18	48	13.60	55	12.76	7	9.46	2	2.53
5	De 13 a 15 años	56	5.97	25	5.84	31	6.08	25	7.08	31	7.19	0	0.00	0	0.00
6	De 16 a 18 años	55	5.86	28	6.54	27	5.29	28	7.93	25	5.80	0	0.00	2	2.53
7	De 19 a 23 años	95	10.13	41	9.58	54	10.59	41	11.61	53	12.30	0	0.00	1	1.27
8	De 24 a 30 años	126	13.43	48	11.21	78	15.29	48	13.60	78	18.10	0	0.00	0	0.00
9	De 31 a 40 años	131	13.97	62	14.49	69	13.53	62	17.56	69	16.01	0	0.00	0	0.00
10	De 41 a 50 años	98	10.45	51	11.92	47	9.22	48	13.60	47	10.90	3	4.05	0	0.00
11	De 51 a 64 años	84	8.96	40	9.35	44	8.63	40	11.33	44	10.21	0	0.00	0	0.00
12	De 65 años y mas	44	4.69	13	3.04	31	6.08	13	3.68	29	6.73	0	0.00	2	2.53
Total		938		428		510		353		431		31		36	

P.12.1 Analfabetismo por rangos de edad

Orden	Descripción	Cantidad	%
4	De 7 a 12 años	9	13.43
5	De 13 a 15 años	0	0
6	De 16 a 18 años	2	2.99
7	De 19 a 23 años	1	1.49
8	De 24 a 30 años	0	0
9	De 31 a 40 años	0	0
10	De 41 a 50 años	3	4.48
11	De 51 a 64 años	0	0
12	De 65 años y mas	2	2.99
Total		17	

P.12.2 Cantidad de personas por edad y sexo

Edad	Cantidad Hombres	Cantidad Mujeres	Total
0	4	9	13

Fecha Inicio: 2017-08-30 Fecha Final: 2019-07-07
Comunidad: 002 - FLOWERS BAY /

RE

P.12.2 Cantidad de personas por edad y sexo

Edad	Cantidad Hombres	Cantidad Mujeres	Total
61	2	2	4
62	2	2	4
63	4	2	6
64	2	1	3
65	0	3	3
66	3	3	6
67	0	2	2
68	1	2	3
69	0	2	2
71	2	0	2
72	0	2	2
73	1	1	2
74	1	4	5
75	1	1	2
76	1	1	2
77	0	1	1
78	0	2	2
80	1	0	1
81	0	1	1
82	0	1	1
83	1	0	1
85	1	1	2
88	0	1	1
89	0	1	1
93	0	1	1
94	0	1	1
Total	428	510	938

P.13 Cantidad de personas por edad rangos de 5 años

Rango	Cantidad Hombres	Cantidad Mujeres	Total
De 0 a 4 años	44	43	87

Fecha Inicio: 2017-08-30 Fecha Final: 2019-07-07
Comunidad: 002 - FLOWERS BAY /

P.12.2 Cantidad de personas por edad y sexo

Edad	Cantidad Hombres	Cantidad Mujeres	Total
1	6	8	14
2	11	6	17
3	8	10	18
4	15	10	25
5	15	16	31
6	6	13	19
7	11	9	20
8	15	11	26
9	7	13	20
10	9	9	18
11	11	7	18
12	2	8	10
13	10	11	21
14	6	9	15
15	9	11	20
16	7	9	16
17	8	7	15
18	13	11	24
19	9	10	19
20	4	13	17
21	9	4	13
22	7	14	21
23	12	13	25
24	5	13	18
25	4	9	13
26	7	10	17
27	9	11	20
28	8	7	15
29	7	9	16
30	8	19	27

Fecha Inicio: 2017-08-30 Fecha Final: 2019-07-07
Comunidad: 002 - FLOWERS BAY /

P.12.2 Cantidad de personas por edad y sexo

Edad	Cantidad Hombres	Cantidad Mujeres	Total
31	5	4	9
32	5	9	14
33	9	7	16
34	4	3	7
35	6	8	14
36	8	4	12
37	2	9	11
38	8	7	15
39	4	7	11
40	11	11	22
41	6	6	12
42	5	7	12
43	3	1	4
44	4	5	9
45	3	8	11
46	7	5	12
47	3	6	9
48	10	2	12
49	3	2	5
50	7	5	12
51	4	4	8
52	1	6	7
53	5	4	9
54	3	6	9
55	2	3	5
56	5	3	8
57	4	3	7
58	1	5	6
59	2	2	4
60	3	1	4

REPORTE - FRECUENCIA SIMP

Fecha Inicio: 2017-08-30 Fecha Final: 2019-07-07
Comunidad: 002 - FLOWERS BAY / Departamento: 11 - ISLAS DE LA B

P.13 Cantidad de personas por edad rangos de 5 años

Rango	Cantidad Hombres	Cantidad Mujeres	Total
De 5 a 9 años	54	62	116
De 10 a 14 años	38	44	82
De 15 a 19 años	46	48	94
De 20 a 24 años	37	57	94
De 25 a 29 años	35	46	81
De 30 a 34 años	31	42	73
De 35 a 39 años	28	35	63
De 40 a 44 años	29	30	59
De 45 a 49 años	26	23	49
De 50 a 54 años	20	25	45
De 50 a 54 años	20	25	45
De 55 a 59 años	14	16	30
De 60 a 64 años	13	8	21
De 65 a 69 años	4	12	16
De 70 a 74 años	4	7	11
De 75 a 79 años	2	5	7
De 80 a 84 años	2	2	4
De 85 a 89 años	1	3	4
De 90 a 94 años	0	2	2
De 95 a 99 años	0	0	0
De 100 a 104 años	0	0	0
De 105 a 109 años	0	0	0
De 110 a 114 años	0	0	0
Total	428	510	938

P.14 Total madres solteras 63
P.15 Total padres solteros 15

P.16 Cantidad de nacimientos durante el año pasado

Total Niños	Total Niñas	Total Nacimientos	Edad Promedio Madre
			0

=== B. DATOS DE SALUD ===

P.17 Rango edad embarazos

Rango	Cantidad	%
h de 30 a 34	1	100
Total	1	

P.17.1 Cantidad de embarazadas

Cantidad
1

P.18 Donde nacio el último niño(a)

Lugar	Cantidad	%
Total	0	

19. Hubo alguna muerte materna?

Cuando	Cantidad
Total	0

P.19.1 Muertes durante el parto

Respuesta	Cantidad	%
Si	0	0
No	258	100
Total	258	

P.20 Planifica con su pareja

Respuesta	Cantidad	%
Si	88	34.11
No	170	65.89
Total	258	

P.21 Que tipo de metodo utiliza

Orden	Descripción	Cantidad	%
1	Ritmo	1	1.14
2	DIU	2	2.27
3	Pastilla	14	15.91
4	Preservativo	5	5.68
5	Inyección	41	46.59
6	Operación	13	14.77
7	Implante	12	13.64
Total		88	

P.21.1 Quien se opero

Respuesta	Cantidad	%
Hombre	1	7.69
Mujer	12	92.31
Total	13	

P.22 Muertes de niños(a) menores de 5 años

Respuesta	Cantidad	%
Niños		
Niñas		
Total		

P.23 Se manifestarón enfermedades

Orden	Descripción	T. Manif	%	Hombres	%	Mujeres	%	Publica	%	Privada	%
1	Infecciones respiratorias agudas	21	38.18	11	40.74	10	35.71	19	38.78	0	0
2	Dengue Clásico	0	0	0	0	0	0	0	0	0	0
3	Paludismo	1	1.82	0	0	1	3.57	1	2.04	0	0
4	Dengue hemorrágico	1	1.82	0	0	1	3.57	1	2.04	0	0
5	Chagas	0	0	0	0	0	0	0	0	0	0
6	ZIKA	1	1.82	1	3.7	0	0	1	2.04	0	0
7	Chicunguya	1	1.82	1	3.7	0	0	1	2.04	0	0
8	Hipertension Arterial	9	16.36	3	11.11	6	21.43	8	16.33	1	25
9	Diábetes	8	14.55	3	11.11	5	17.86	5	10.2	3	75
10	Asma bronquial	9	16.36	7	25.93	2	7.14	9	18.37	0	0
11	Epilepsia	0	0	0	0	0	0	0	0	0	0

REPORTE - FRECUENCIA SIMPLE

Fecha Inicio: 2017-08-30 Fecha Final: 2019-07-07
Comunidad: 002 - FLOWERS BAY / Departamento: 11 - ISLAS DE LA BAHIA

P.23 Se manifestarón enfermedades

Orden	Descripción	T. Manif	%	Hombres	%	Mujeres	%	Publica	%	Privada	%
12	Neumonia	1	1.82	0	0	1	3.57	1	2.04	0	0
13	Consumo de alcohol	0	0	0	0	0	0	0	0	0	0
14	Consumo de drogas	0	0	0	0	0	0	0	0	0	0
15	Tuberculosis	0	0	0	0	0	0	0	0	0	0
16	Cáncer	1	1.82	1	3.7	0	0	1	2.04	0	0
17	Diarreas	0	0	0	0	0	0	0	0	0	0
18	De la piel	2	3.64	0	0	2	7.14	2	4.08	0	0
19	Discapacidad	0	0	0	0	0	0	0	0	0	0
Total		55		27		28		49		4	

P.24 Personas Vacunadas

Orden	Rango	T. Personas	% Total	Hombres	%	Mujeres	%	Con Vacuna	%	Sin Vacuna	%
1	Menores de 9 años	203	21.62	99	23.02	104	20.43	203	21.66	0	0
2	De 10 a 19 años	176	18.74	84	19.53	92	18.07	176	18.8	0	0
3	De 20 a 64 años	516	54.95	233	54.19	283	55.6	513	54.81	3	100
4	De 65 años y mas	44	4.69	14	3.26	30	5.89	44	4.7	0	0
Total		939		430		509		936		3	

REPORTE - FRECUENCIA SIMPLE

Fecha Inicio: 2017-08-30 Fecha Final: 2019-07-07 Municipio: 1101 - ROATÁN
Comunidad: 002 - FLOWERS BAY / Departamento: 11 - ISLAS DE LA BAHIA

=== C. Seguridad ===

P.25 Casos de violencia

Respuesta	Cantidad	%	Num. Casos
NO	258	100	0
Total	258		

P.26 Victima de violencia

Respuesta	Cantidad	%	Num. Casos
SI	1	0.39	7
NO	257	99.61	0
Total	258		

P.27 Que tan seguro estan

Respuesta	Cantidad	%
Estan seguros	249	96.51
NO estan seguros	9	3.49
Total	258	

P.28 y 29 Participación

Pregunta	Cantidad	%
Cantidad de Hombres	2	50
Cantidad de Mujeres	2	50
Total	4	

P.27.1 Motivos de inseguridad

Orden	Robos	Maras	Drogras	Cantinas	Riñas	Violaciones
1	4	0	0	0	0	0
2	0	0	0	0	2	0
3	0	0	0	0	0	0
4	0	0	0	0	0	0
5	0	0	0	0	0	0
6	0	0	0	0	0	0

Participaciones y Expectativas

Rango de miembros	Cantidad
1 Una mujer	2
1 Un hombre	2
Total	4

FOCAL III
FORTALECIMIENTO DE LAS CAPACIDADES LOCALES

JICA

REPORTE - FRECUENCIA SIMPLE

Fecha Inicio: 2017-08-30 Fecha Final: 2019-07-07 Departamento: 11 - ISLAS DE LA BAHIA Municipio: 110
Comunidad: 002 - FLOWERS BAY /

=== E. Datos Servicios Publicos ===

P.30 Servicios públicos que reciben

							Porcentajes							
No.	Servicio	Total	Reciben Si	%	Reciben No	%	- Bueno	Regular	Malo	ND -	% B	% R	% M	% ND
1	Agua de pozo propio	258	22	8.53	236	91.47	19	3		0	86.36	13.64	0	0
2	Agua domiciliar de pozo comunal	258	44	17.05	214	82.95	34	8	2	0	77.27	18.18	4.55	0
3	Acarrea agua de rio o quebrada	258	0	0	258	100								
4	Agua domiciliar por acueducto	258	12	4.65	246	95.35	11	1		0	91.67	8.33	0	0
5	Agua llave pública / fuente	258	194	75.19	64	24.81	155	38	1	0	79.9	19.59	0.52	0
6	Reservorio de agua lluvia	258	8	3.1	250	96.9	5	2	1	0	62.5	25	12.5	0
7	Inodoro o servicio sanitario	258	196	75.97	62	24.03	110	85	1	0	56.12	43.37	0.51	0
8	Letrina de fosa simple	258	15	5.81	243	94.19	10	5		0	66.67	33.33	0	0
9	Letrina de fosa séptica	258	84	32.56	174	67.44	72	12		0	85.71	14.29	0	0
10	Usa letrina	258	23	8.91	235	91.09								
11	Recolección de basura	258	219	84.88	39	15.12								
12	Aseo de calles	258	191	74.03	67	25.97								
13	Energía eléctrica domiciliar	258	217	84.11	41	15.89	174	41	2	0	80.18	18.89	0.92	0
14	Teléfono (HONDUTEL)	258	8	3.1	250	96.9								
15	Teléfono (Celular móvil o fijo)	258	210	81.4	48	18.6								
16	Alumbrado público	258	241	93.41	17	6.59	100	136	5	0	41.49	56.43	2.07	0
17	Mantenimiento de calles	258	198	76.74	60	23.26	62	131	5	0	31.31	66.16	2.53	0

Disposición de escretas: Total: 295 - Porcentaje: 114.34

REPORTE - FRECUENCIA SIMPLE
Fecha Inicio: 2017-08-30 Fecha Final: 2019-07-07 Departamento: 11 - ISLAS DE LA BAHIA
Comunidad: 002 - FLOWERS BAY /

P.30.1 Dias de la semana que reciben el servicio

Dias	Pozo P.	%	Pozo C.	%	Agua Rio	%	Acued.	%	LLave P.	%	Reser.	%	Recol.	%	Aseo C.	%
0	0	0	0	0	0	0	0	0	1	0.52	2	25	2	0.91	2	1.05
1	0	0	2	4.55	0	0	0	0	1	0.52	1	12.5	36	16.44	34	17.8
2	0	0	1	2.27	0	0	0	0	3	1.55	1	12.5	46	21	18	9.42
3	1	0.2	6	13.64	0	0	1	8.33	7	3.61	2	25	32	14.61	23	12.04
4	0	0	2	4.55	0	0	1	8.33	21	10.82	0	0	81	36.99	13	6.81
5	0	0	3	6.82	0	0	2	16.67	5	2.58	0	0	3	1.37	83	43.46
6	0	0	0	0	0	0	0	0	0	0	0	0	2	0.91	0	0
7	21	4.23	30	68.18	0	0	8	66.67	156	80.41	2	25	17	7.76	18	9.42
Total	22		44		0		12		194		8		219		191	

REPORTE - FRECUENCIA SIMPLE
Fecha Inicio: 2017-08-30 Fecha Final: 2019-07-07 Departamento: 11 - ISLAS DE LA BAHIA Municipio: 1101 - ROATAN
Comunidad: 002 - FLOWERS BAY /

=== F. Seguridad Alimentaria ===

P.31 Trabajan la tierra

Respuesta	Cantidad	%
SI	1	0.39
NO	257	99.61
Total	258	

P.31.1 Trabajan la tierra sexo

Sexo	Cantidad	%
Hombres	1	100
Mujeres		0
Total	1	

P.31.2 Personas que trabajan la tierra

Numero	Cantidad	%
1	1	100
Total	1	

P.32 Tipo de tenencia de la tierra

Tipo	Cantidad	%
Propia pagada	9	3.49
Propia pagando	1	0.39
Alquilada	1	0.39
No tiene	247	95.74
Total	258	

P.32.1 Tipo Dominio

Tipo	Cantidad	%
Pleno	8	88.89
Util	1	11.11
Total	9	

P.33 Producen alimentos en la familia

Respuesta	Cantidad	%
NO	258	100
Total	258	

P.34 Producen para autoconsumo

Respuesta	Cantidad	%
Total	0	

P.37 Obtiene excedentes para la venta

Respuesta	Cantidad	%
Total	0	

P.35 Que se sembro y cuanto se produjo durante el año pasado.

	Maiz	Frijol	Maicillo	Café	Caña	Otro
Quintales	0	0	0	0	0	0
Tareas	0	0	0	0	0	0

P.36 Área en tareas con sistema de riego

	Goteo	Aspersión	Ninguno	Otro
Tareas	0	0	0	0

P.38 Huertos familiares

Respuesta	Cantidad	%
Si	4	1.55
No	254	98.45
Total	258	

P.39 Tienen animales domesticos

Respuesta	Cantidad	%
Si	104	40.31
No	154	59.69
Total	258	

P.39.1 Cantidad de animales domesticos

Tipo	Cantidad	Hogares	%
Aves	103	14	13.46
Bovino	0	0	0
Caprino	8	1	0.96
Equino	0	0	0
Porcino	7	4	3.85
Piscicultura	0	0	0
Apicultura	0	0	0
Domésticos	163	95	91.35

=== G. Datos de Educación ===

P.40 Nivel de Educación por Sexo en edad de estudiar

Nivel E.	Cantidad	% Total	Cant. Hombres	(%)	Cant. Mujeres	(%)
PE	32	8.7	15	8.82	17	8.59
1	27	7.34	14	8.24	13	6.57
2	26	7.07	10	5.88	16	8.08
3	14	3.8	9	5.29	5	2.53
4	21	5.71	9	5.29	12	6.06
5	23	6.25	13	7.65	10	5.05
6	22	5.98	7	4.12	15	7.58
B	101	27.45	48	28.24	53	26.77
D	83	22.55	39	22.94	44	22.22
U	19	5.16	6	3.53	13	6.57
Total	368		170		198	

P.40.1 Personas Estudiando - Estudian

Nivel E.	Estudia	(%)	Estudian H	Estudian M
PE	31	10.2	14	17
1	27	8.88	14	13
2	26	8.55	10	16
3	14	4.61	9	5
4	21	6.91	9	12
5	22	7.24	13	9
6	17	5.59	5	12
B	77	25.33	36	41
D	56	18.42	27	29
U	13	4.28	3	10
Total	304		140	164

P.40.2 Personas Estudiando - NO Estudian

Nivel E.	NO Estudia	(%)	No estudian H	No estudian M
PE	1	1.56	1	0
1	0	0	0	0
2	0	0	0	0
3	0	0	0	0
4	0	0	0	0
5	1	1.56	0	1
6	5	7.81	2	3
B	24	37.5	12	12
D	27	42.19	12	15
U	6	9.38	3	3
Total	64		30	34

P.40.2 Educación por rango de edad y sexo en edad de estudiar

Rango	Cantidad	%	Cant. Hombres	%	Cant. Mujeres	%
2. de 5 a 6 años	50	13.59	21	12.35	29	14.65
3. de 7 a 12 años	112	30.43	55	32.35	57	28.79
4. de 13 a 15 años	56	15.22	25	14.71	31	15.66
5. de 16 a 18 años	55	14.95	28	16.47	27	13.64
6. de 19 a 23 años	95	25.82	41	24.12	54	27.27
Total	368		170		198	

P.40.3 Educación por rango de edad y sexo estudian –

Rango	Hombres	%	Mujeres	%
2. de 5 a 6 años	20	14.29	29	17.68
3. de 7 a 12 años	55	39.29	55	33.54
4. de 13 a 15 años	24	17.14	31	18.9
5. de 16 a 18 años	25	17.86	23	14.02
6. de 19 a 23 años	16	11.43	26	15.85
Total	140		164	

P.40.5 Estudiantes fuera de edad para estudiar segun el grado

Grado	Cantidad	% Total	Hombres	Mujeres
5	1	0.93	1	0
7	1	0.93	0	1
8	43	39.81	21	22
9	50	46.30	24	26
10	13	12.04	3	10
Total	108		49	59

P.40.6 Estudiantes fuera de edad para estudiar por rango edad

Rango	Cantidad	% Total	Hombres	%	Mujeres	%
3. de 7 a 12 años	1	0.93	1	2.04	0	0.00
4. de 13 a 15 años	17	15.74	7	14.29	10	16.95
5. de 16 a 18 años	48	44.44	25	51.02	23	38.98
6. de 19 a 23 años	42	38.89	16	32.65	26	44.07
Total	108		49		59	

P.40.4 Educación por rango de edad y sexo NO estudian

Rango	Hombres	%	Mujeres	%
2. de 5 a 6 años	1	3.33	0	0
3. de 7 a 12 años	0	0	2	5.88
4. de 13 a 15 años	1	3.33	0	0
5. de 16 a 18 años	3	10	4	11.76
6. de 19 a 23 años	25	83.33	28	82.35
Total	30		34	

=== H. Datos Fuerza de Trabajo e Ingresos ===

P.41 Fuerza de ingresos por rango de edad

Rango edad	Cantidad	%	Cant. Hombres	%	Cant. Mujeres	%
c. de 7 a 12 años	46	6.26	22	6.67	24	5.93
d. de 13 a 15 años	56	7.62	25	7.58	31	7.65
e. de 16 a 18 años	55	7.48	28	8.48	27	6.67
f. de 19 a 23 años	95	12.93	41	12.42	54	13.33
g. de 24 a 30 años	126	17.14	48	14.55	78	19.26
h. de 31 a 40 años	131	17.82	62	18.79	69	17.04
i. de 41 a 50 años	98	13.33	51	15.45	47	11.6
j. de 51 a 64 años	84	11.43	40	12.12	44	10.86
k. de 65 años y mas	44	5.99	13	3.94	31	7.65
Total	735		330		405	

P.41.1 Rango de ingresos (sin remesas)

Rango ingresos	Cantidad Total	%	Cantidad Hombres	%	Cantidad Mujeres	%
a. < 1000	12	3.23	7	3.14	5	3.36
b. 1001 - 2000	11	2.96	7	3.14	4	2.68
c. 2001 - 4000	35	9.41	18	8.07	17	11.41
d. 4001 - 8000	126	33.87	71	31.84	55	36.91
e. 8001 - 12000	129	34.68	84	37.67	45	30.2
f. 12001 - 20000	40	10.75	21	9.42	19	12.75
g. 20001 - 30000	11	2.96	9	4.04	2	1.34
h. 30001 - 50000	6	1.61	4	1.79	2	1.34
i. 50001 - y mas	2	0.54	2	0.9	0	0
Total	372		223		149	

P.42 Ocupaciones

Respuesta	Cantidad	%
Empleados	230	89.15
Cuenta Propia	8	3.1
NC	20	7.75
Total	258	

P.43 Sectores de Empleo

Respuesta	Cantidad	%
Comercial	2	0.78
Industrial	3	1.16
Servicios	225	87.21
NC	28	10.85
Total	258	

P.44 Sectores de Cuenta Propia

Respuesta	Cantidad	%
Primario	5	1.94
Secundario	3	1.16
Terciario	0	0
NC	250	96.9
Total	258	

REPORTE - FRECUENCIA SIMPLE

P.45 Genera Empleo en el sector

Respuesta	Cantidad	%
Si	1	0.39
No	7	2.71
NC	250	96.9
Total	258	

P.46 Cuanto Empleo Genera el Sector

Rango	Cantidad	%
1 a 5	1	0.39
6 a 10	0	0
11 a 15	0	0
16 a 20	0	0
Total	1	

P.47 Miembros de organizaciones

Respuesta	Cantidad	%
Si	1	0.39
No	2	0.78
NC	255	98.84
Total	258	

P.48 Instituciones de apoyo al sector

P.49 Prestamos en la Familia

Respuesta	Cantidad	%
Si	1	0.39
NO	257	99.61
Total	258	

P.48.1 Prestamo por sexo

Sexo	Cantidad	%
H	1	100
Total	1	

P.50 Reciben Remesas

Respuesta	Cantidad	%
NO	218	84.5
Si	40	15.5
Total	258	

P.50.1 Rango de ingreso por Remesas

Rango	Cantidad	%
a. 0.01 - 1000.00	2	5
b. 1001 - 2000	17	42.5
c. 2000.01 y mas	21	52.5
Total	40	

P.51 Rango ingreso familiar

Rango	Cantidad	%
a. < 1000	3	1.16
b. 1001 - 2000	10	3.88
c. 2001 - 4000	22	8.53
d. 4001 - 8000	64	24.83
e. 8001 - 12000	58	22.49
f. 12001 - 20000	67	25.97
g. 20001 - 30000	22	8.53
h. 30001 - 50000	16	6.2
i. 50001 - y mas	6	2.33
Total	258	

P.52 Ingreso ajuste para

Tiempo	Cantidad	%
Tres tiempos	218	84.5
Dos tiempos	38	14.73
Un tiempo	2	0.78
Total	258	

Fuerza de trabajo por sexo

Sexo	Cantidad	%
Masculino	330	44.9
Femenino	405	55.1
Total	735	

Fuerza de trabajo que trabajan

Respuesta	Cantidad	%
NO	363	49.39
SI	372	50.61
Total	735	

Fuerza de trabajo estado civil

Estado civil	Cantidad	%
Soltero	405	55.1
Casado	110	14.97
Divorciado	9	1.22
Union Libre	211	28.71
Total	735	

Personas con ingreso por genero

Genero	Cantidad	Promedio Ingreso	%
Hombres	223	10315.46	59.95
Mujeres	149	6609.05	40.05
Total	372		

Fuerza de trabajo Emergente

Hombres	Mujeres	Total
1	1	2

Listado de profesiones

Profesion	Cantidad	%
Estudiante	154	20.95
Ama de Casa	128	17.41
No Definido	28	3.81
Bach. Hoteleria y Turismo	24	3.27
Albañil	22	2.99
Educación Básica incompleta	21	2.86
Bachiller Admon Empresas	21	2.86
Guia Turistico	18	2.45
Carpintero	17	2.31
EDUCACIÓN PRIMARIA INCOMPLETA	14	1.9
Perito Mercantil	14	1.9
Bachiller Ciencias	14	1.9
Bachiller computación	14	1.9
Bachiller en Finanzas	14	1.9
Maestra	13	1.77
Marinero	12	1.63
Comerciante	9	1.22
Cocinero	9	1.22
ESTUDIANTE RETIRADO	8	1.09
Servidor Público	8	1.09
Aviadora	8	1.09
Motorista	8	1.09
Cocinera	8	1.09
hoteleria Y turismo	8	1.09
EDUCACIÓN BASICA COMPLETO	7	0.95
PINTOR	7	0.95
Secretaria	6	0.82

Fecha Inicio: 2017-08-30 Fecha Final: 2019-07-07
Comunidad: 002 - FLOWERS BAY /

Marino	6	0.82
Mesero	6	0.82
Lic. En Administración de Empresas	5	0.68
EDUCACIÓN PRIMARIA	4	0.54
Cajera	4	0.54
Vendedor ambulante	4	0.54
Abogado	4	0.54
Panadero	4	0.54
Jardinero	4	0.54
Estilista	4	0.54
Gerente	3	0.41
Barman	3	0.41
Guardia de Seguridad	3	0.41
Jubilado	3	0.41
Mecánico	3	0.41
mesera	3	0.41
No trabaja	3	0.41
Masajista	2	0.27
Repostería	2	0.27
guardia de seguridad	2	0.27
Ayudante albañil	2	0.27
Carniceros	2	0.27
Oficios Domésticos	2	0.27
Ingeniería en Computación	2	0.27
Capitán de puerto	2	0.27
Jornalero	2	0.27
Jefe de UMA	1	0.14
Técnico Computación	1	0.14
Lic. Admon deEmpresas	1	0.14
Comerciante menor	1	0.14
Licenciatura en Administración	1	0.14
Licenciatura en Ciencias de la Educación	1	0.14
Licenciatura en Medicina General	1	0.14
Licenciatura en Turismo	1	0.14

Fecha Inicio: 2017-08-30 Fecha Final: 2019-07-07
Comunidad: 002 - FLOWERS BAY /

Maestro	1	0.14
Camarografo	1	0.14
Tecnico en Refrigeracion	1	0.14
Transportista	1	0.14
Buzo	1	0.14
Barbero	1	0.14
Músico	1	0.14
Niñera	1	0.14
Bachiller Tecnico en Mecánica Automotriz	1	0.14
Administrador	1	0.14
Ordeñador	1	0.14
Bachiller en Salud	1	0.14
Bachillerato por Madurez	1	0.14
Bach. en Electricidad	1	0.14
Sastra	1	0.14
Enfermera	1	0.14
Entrenador	1	0.14
Empleados	1	0.14
Empleado publico	1	0.14
Fontanero	1	0.14
Empleada Doméstica	1	0.14
1 B.T.P.	1	0.14
Agricultor	1	0.14
Electricista	1	0.14
Doctor en Medicina General y Cirugia	1	0.14
ingeniera electrica	1	0.14
Ing. En sistemas	1	0.14
Ing. Industrial	1	0.14
Contratista	1	0.14
Total	735	

Listado de ocupaciones

Ocupacion	Cantidad	%
Estudiante	176	23.95
Ama de Casa	150	20.41

Fecha Inicio: 2017-08-30 Fecha Final: 2019-07-07
Comunidad: 002 - FLOWERS BAY /

DESEMPLEADO	30	4.08
Guia Turístico	25	3.4
Albañil	24	3.27
Carpintero	21	2.86
No trabaja	18	2.45
Cajera	15	2.04
Cocinero	12	1.63
Aseadora	11	1.5
Marinero	11	1.5
Motorista	10	1.36
Mesera	9	1.22
Maestra	9	1.22
Guardia de Seguridad	8	1.09
Cocinera	8	1.09
Mesero	8	1.09
ATENCIÓN AL CLIENTE	8	1.09
PINTOR	8	1.09
Supervisor	8	1.09
Taxista	7	0.95
Estilista	7	0.95
Mecánico	7	0.95
Comerciante menor	7	0.95
Ayudante albañil	6	0.82
Servidor Publico	6	0.82
Jardinero	5	0.68
Jornalero	5	0.68
Barman	5	0.68
Abogado	4	0.54
Administrador	4	0.54
Comerciante mayor	4	0.54
Jubilado	4	0.54
Marino	4	0.54
Perito Mercantil	4	0.54
Vendedor ambulante	4	0.54
Secretaria	3	0.41
CAMARERO	3	0.41
Electricista	3	0.41
Gerente de Negocios	3	0.41
Oficios Domésticos	3	0.41
No Definido	3	0.41
Transportista	2	0.27
Enfermera	2	0.27
constructor	2	0.27
ESTUDIANTE RETIRADO	2	0.27
Capitan	2	0.27
Administrador de Hotel	2	0.27
Mantenimiento de Áreas Verdes	2	0.27
Masajista	2	0.27
Ayudante Carpintero	2	0.27
Músico	2	0.27
Negocio Propio	2	0.27
Panadero	2	0.27
Recepcionista	2	0.27
Repostería	2	0.27
Servicio Social	2	0.27
Comunicador Social	1	0.14
Maestro	1	0.14
Maestro Primaria	1	0.14
Empleados	1	0.14
Cajero	1	0.14
tienda	1	0.14
Empleada Doméstica	1	0.14
Barbero	1	0.14
Médico General	1	0.14
Bachiller Ciencias	1	0.14
Bachiller Admon Empresas	1	0.14
Militar	1	0.14
agricultor	1	0.14

Fecha Inicio: 2017-08-30 Fecha Final: 2019-
Comunidad: 002 - FLOWERS BAY /

Administrador de Negocios	1	0.14
Tapicero	1	0.14
Niñera	1	0.14
Espumillero	1	0.14
Asistente de Contabilidad	1	0.14
Entrenador	1	0.14
Contratista	1	0.14
Empleado Administrativo	1	0.14
Aministradora de Banasupro	1	0.14
Policia	1	0.14
Contador Público	1	0.14
Fotografo	1	0.14
Fumigación Control de Plagas	1	0.14
Gerente de Microfinanciera	1	0.14
Fontanero	1	0.14
COBRADOR	1	0.14
Carniceros	1	0.14
Ing. En sistemas	1	0.14
Ing. Industrial	1	0.14
Capitán de Barco	1	0.14
Empleado Publico	1	0.14
Sastra	1	0.14
Total	735	

=== Datos de Vivienda ===

P.53 Tipo de Vivienda

Tipo	Cantidad	%
Casa	224	86.82
Apartamento idependiente	22	8.53
Local NO habitacional	1	0.39
Cuarto mesón (cuarteria)	11	4.26
Casa improvisada	0	0
Total	258	

P.54 Tipo de Tenencia

Tipo	Cantidad	%
Propia pagada	168	65.12
Propia pagando	13	5.04
Alquilada	69	26.74
Prestada	8	3.1
Total	258	

P.54.1 Dominio

Tipo	Cantidad	%
Pleno	148	88.1
Útil	10	5.95
Ocupación	1	0.6
Posesión	9	5.36
Total	168	

P.54.2 Sexo propietario

Sexo	Cantidad	%
Hombre	72	42.86
Mujer	96	57.14
Ambos	0	0
Total	168	

P.55 Problemas de la vivienda

Problema	Cantidad	%
No tiene repello	11	4.26
Piso de Tierra	6	2.33
Falta de Ciela Falso	5	1.94
Problemas Estructurales	60	23.26
Techo en mal estado	9	3.49
Ninguno	169	65.5

P.55.1 Problema de repello

Lugar	Cantidad	%
Interno	2	18.18
Externo	9	81.82
Ambos	0	0
Total	11	

P.56 Material de construcción

Tipo Material	Cantidad	%
Adobe	0	0
Bloque	107	41.47
Bahareque	1	0.39
Madera	148	57.36
Desperdicios	2	0.78
Ladrillo	0	0
Yugua	0	0
Total	258	

P.57 Material Techo

Tipo	Cantidad	%
Desechos	6	2.33
Paja o Similar	1	0.39
Teja de barro	1	0.39
Lámina Metálica	226	87.6
Lámina de Asbesto	7	2.71
Concreto (losa o Terraza)	17	6.59
Teja americana (Shingle)	0	0
Total	258	

P.58 Material del piso

Tipo	Cantidad	%
Tierra	7	2.71
Plancha de Cemento	72	27.91
Madera rústica	130	50.39
Ladrillo de barro	0	0
Granito	0	0
Cerámica	49	18.99
Mosaico	0	0
Total	258	

P.59 Condición de la vivienda

Condición	Cantidad	%
Buena	137	53.1
Regular	99	38.37
Mala	22	8.53
Total	258	

P.60 Tiene Cocina

Respuesta	Cantidad	%
Si	257	99.61
No	1	0.39
Total	258	

P.61 Ubicación Cocina

Lugar	Cantidad	%
Dentro de la vivienda	255	99.22
Fuera de la vivienda	2	0.78
En el corredor	0	0
Total	257	

REPORTE - FRECUENCIA SIMPLE

Fecha Inicio: 2017-08-30 Fecha Final: 2019-07-07 Departamento: 11 - ISLAS DE LA BAHIA
Comunidad: 002 - FLOWERS BAY /

P.62 Que utiliza para Cocinar

Tipo	Cantidad	%
Electricidad	2	0.78
Gas Volatil (Chimbo)	249	96.89
Gas Kerosen	6	2.33
Leña		0
Eco Fogon		0
Total	257	

P.63 Como consume el agua

Tipo	Cantidad	%
No tratada		0
Botellón	256	100
Filtrada		0
Hervida		0
Clorada		0
Total	256	

P.64 Piezas por vivienda

Piezas	Cantidad	%
b. Una pieza	7	2.71
c. Dos piezas	24	9.3
d. Tres piezas	66	25.58
e. Cuatro o mas	161	62.4
Total	258	

P.65 Baños por vivienda

Rango	Cantidad	%
a. Sin baño	1	0.39
b. Un baño	222	86.05
c. Dos baños	28	10.85
d. Tres o mas baños	7	2.71
Total	258	

P.66 Dormitorios por vivienda

Rango	Cantidad	%
b. Un dormitorio	62	24.03
c. Dos dormitorios	119	46.12
d. Tres o mas dormitorios	77	29.84
Total	258	

P.67 Personas por dormitorio

Rango	Cantidad	%
b. Una persona	80	31.01
c. Dos personas	139	53.88
d. Tres o mas personas	39	15.12
Total	258	

P.68 Familias por vivienda

Rango	Cantidad	%
b. Una familia	233	90.31
c. Dos familias	22	8.53
d. Tres o mas familias	3	1.16
Total	258	

P.69 Emigración

Respuesta	Cantidad	%
Si	0	0
No	258	100
Total	258	

P.69.1 Razón por la que emigraron

Razones	Cantidad	%
Economicas	0	
Violencia generalizada	0	
Reunificación familiar	0	
Total	0	

Levantamiento de informacion secundaria.

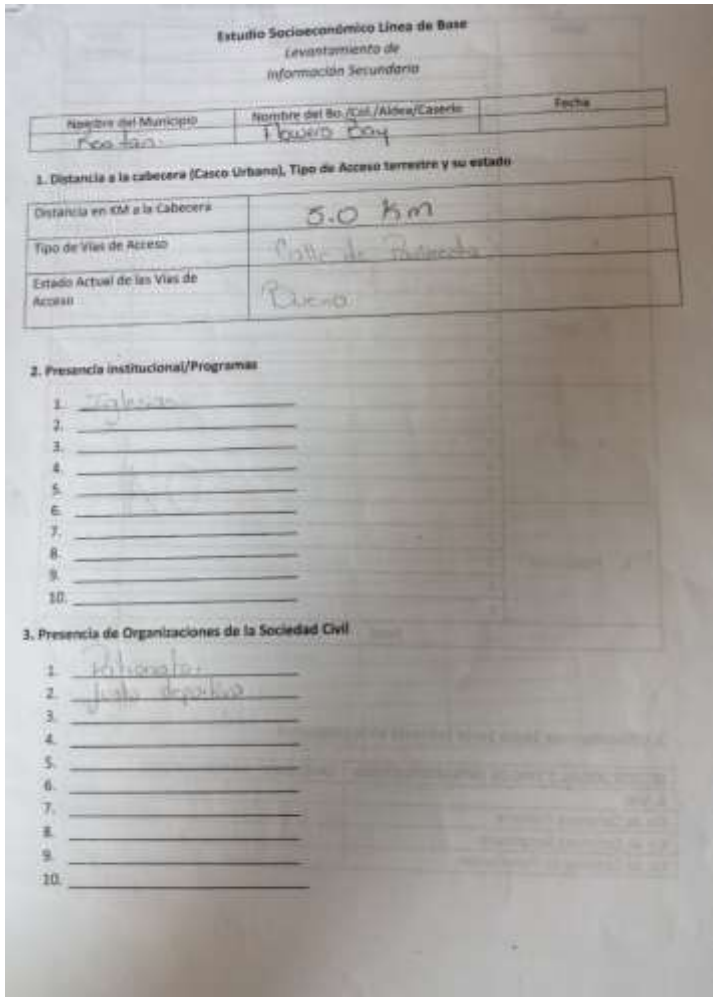

Estudio Socioeconómico Línea de Base
Levantamiento de Información Secundaria

Nombre del Municipio	Nombre del Bo./Col./Aldea/Caserío	Fecha
Roatán	Flowers Bay	

1. Distancia a la cabecera (Casco Urbano), Tipo de Acceso terrestre y su estado

Distancia en KM a la Cabecera	5.0 Km
Tipo de Vías de Acceso	Calle de Balastro
Estado Actual de las Vías de Acceso	Bueno

2. Presencia institucional/Programas

1. Iglesia
2.
3.
4.
5.
6.
7.
8.
9.
10.

3. Presencia de Organizaciones de la Sociedad Civil

1. Patronato
2. Junta deportiva
3.
4.
5.
6.
7.
8.
9.
10.

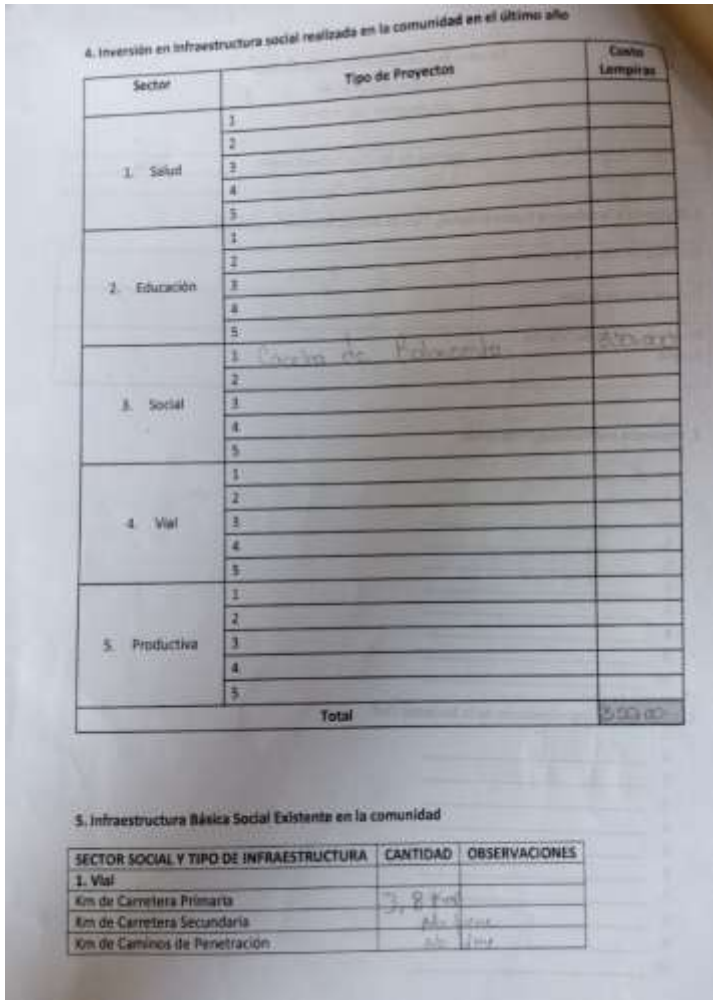

4. Inversión en infraestructura social realizada en la comunidad en el último año

Sector	Tipo de Proyectos	Costo Lempiras
1. Salud	1	
	2	
	3	
	4	
	5	
2. Educación	1	
	2	
	3	
	4	
	5	
3. Social	1 Cocina de Balastro	80,000
	2	
	3	
	4	
	5	
4. Vial	1	
	2	
	3	
	4	
	5	
5. Productiva	1	
	2	
	3	
	4	
	5	
Total		500,000

5. Infraestructura Básica Social Existente en la comunidad

SECTOR SOCIAL Y TIPO DE INFRAESTRUCTURA	CANTIDAD	OBSERVACIONES
1. Vial		
Km de Carretera Primaria	3.8 Km	
Km de Carretera Secundaria	No hay	
Km de Caminos de Penetración	No hay	

2. Salud		
CESAR		
CESAMO		
Hospital		
Clinica Materno Infantil		
Hogar Materno		
Clinica Odontológica		
Clinica Privada		
3. Social		
Hogar de Ancianos		
Hogar de Niños		
Centros Comunales	Si	1
Iglesias	Si	2
Parques		
Canchas Deportivas	Si	1
Centro Social Comunitario		
Áreas Turísticas	Si	1
Centros de Rehabilitación		
Clubes Rotarios		
Comedores Infantiles		
Guarderías infantiles		
Cementerios	Si	1
4. Educación		
CEPENF		
Kinder		
Escuelas Primarias	Si	1
Centros Básicos		
Colegios de Secundaria		
Centros de Educación Superior		
Centro de Formación Artesanal		
Centros de Formación Profesional/Técnica		
Centros de Formación Artística y Cultural		
5. Productiva		
Sistemas de Riego Comunitarios		
Centros Rurales de Almacenamiento de Granos		
Viveros		
Rastros		
Microempresas		

"Flowers Bay"

1- Fecha de Fundación?
1800.

2- Primeras Familias?
Job Back
Bodden
Pinnace.

3- Porque establecieron en la Comunidad.
Eron tiene de Natives Retirementes de England

4- Origen del nombre?
Por las abundancias flores que adornaban la Comunidad. Also le nombraron la comunidad Cohum ridge Porque habia muchos Cohum y Por eso lo nombraron Cohum Ridge el Sr. Job Black lo Puso eso nombre.

5: Tradiciones y costumbres.
Plant trash Dance Festival
Plait Pole
Church celebration
Ring Play.

Gastronomia Actual
Todo era cocinado con aceite de coco.
Ahora todo ya no es como el tiempo de Antiguedad.

7- Patrimonio Productivo
Ninguno

8- Patrimonio Historico
Ninguno

9- Primeros Servicios Publicos.
Agua Luz. Acceso de Carr.

10- Flora y fauna.
Plantas Medicinales
y Frutales.

11- Personajes relevantes.
Job Baker
Bolden (Familia)
Pinnacle (Familia).

12- Creencias y religiosidad
celebracion de Iglesias

Juegos Tradicionales?
May Pole
Ring Play
Plait Pole.

- Formas de Esparcimiento.
Ninguno.

- Principales celebracion
Dia del madre
Easter Sunday
whatch night.

6- Otros-

ZONA 2: CROQUIS, LISTADO DE JEFES DE FAMILIA FRECUENCIAS SIMPLES POR COMUNIDAD E INFORMACION SECUNDARIA.

Croquis de la comunidad.
Listado de Jefes de familia.

Cuadro
Levantamiento de Indicadores Socioeconómicos
Viviendas de Comunidad:Willy Warren
Municipio de Roatán, Islas de la Bahía.

No. De Vivienda	Nombre del Jefe(a) de Familia	Ocupada	Desocupado	Edificio: Público ó Negocio.	Estado de la Vivienda		
					B	R	M
01	Rachelle Brooks	x		privado	x		
02	Nil Brooks	x		privado		x	
03	Karla ordoñes	x		privada	x		
04	Elden lanza	x		privado	x		
05	Mainci Cordova	x		privado	x		
06	Marcos tulio alvarez	x		privado	x		
07	Warden ebans	x		privado	x		
08	Hands watler	x		privado	x		
09	Jose ferrufino	x		privado	x		
10	Marcos webster	x		privado	x		
11	Kelson jeams	x		privado		x	
12	Margarita lopez	x		privado		x	
13	Margarita lopez	x		privado		x	
14	Francisco pineda	x		privado	x		
15	Dunia espinal	x		privado	x		
16	Marles Brooks	x		privado	x		
17	Loes forbs	x		privado	x		

18	Keyla solorzano	x		privado		x	
19	Elger sabio	x		privado	x		
20	Victor aguilar	x		privado	x		

Cuadro
Levantamiento de Indicadores Socioeconómicos
Viviendas de Comunidad:Willy Warren
Municipio de Roatán, Islas de la Bahía.

No. De Vivienda	Nombre del Jefe(a) de Familia	Ocupada	Desocupado	Edificio: Público ó Negocio.	Estado de la Vivienda		
					B	R	M
21	Maria Rosales	X		privado	x		
22	Lixy Alvares	X		privado		x	
23	Jeniffer leslie	X		privada		x	
24	Juana funes	X		privado		x	
25	Blandina Webste	X		privado	x		
26	Tedy Brooks	X		privado	x		
28	Shena Brooks	X		privado		x	
29	Jan James	X		privado	x		
30	Katty Reyes	X		privado	x		
31	Maribel Rosales	X		privado	x		
32	Ledy Rosales	X		privado	x		
33	Jasmin Rosales	X		privado	x		
34	Banessa Games	X		privado	x		
35	Lorna vega	X		privado	x		
36	Ada Rodriguez	X					
37	Casa no habitada		X	privado		x	

38	Murillo pecha	X		privado	x		
39	Sandy pecha	X		privado		x	
40	Roberto watler	X		privado	x		
41	Estela webster	X		privado	x		

Cuadro
Levantamiento de Indicadores Socioeconómicos
Viviendas de Comunidad:Willy Warren
Municipio de Roatán, Islas de la Bahía.

No. De Vivienda	Nombre del Jefe(a) de Familia	Ocupada	Desocupado	Edificio: Público ó Negocio.	Estado de la Vivienda		
					B	R	M
62	Jenelee Steward	x		privado		x	
63	Lidia webtlers	x		privado	x		
64	Yovany carcamo	x		privada	x		
65	Francis nuñes	x		privado	x		
66	Hilda cruz	x		privado		x	
67	Casa no habitada		X				
68	Gilbeto Obando	x		privado		x	
69	Dafatny macloklin	x		privado	x		
70	Carmen alberto	x		privado	x		
71	Iris vindel	x		privado	x		
72	Rafael miguel	x		privado	x		
73	Trina del carmen	x		privado	x		
74	Ezequiel bonilla	x		privado	x		
75	Alva martinez	x		privado			x

76	Erick Delcarmen	x		privado	x		
77	Idelmi Avila	x		privado	x		
78	Dilma Ortega	x		privado	x		
79	Martina Dolmo	x		privado	x		
80	Alejandro lobo	x		privado		x	
81	Favinla lozano			privado	x		

Cuadro
Levantamiento de Indicadores Socioeconómicos
Viviendas de Comunidad:Willy Warren
Municipio de Roatán, Islas de la Bahía.

No. De Vivienda	Nombre del Jefe(a) de Familia	Ocupada	Desocupado	Edificio: Público ó Negocio.	Estado de la Vivienda		
					B	R	M
82	Maria estrada	x		privado			x
83	Emelina bodden	x		privado		x	
84	Maria acosta	x		privada	x		
85	Maria ruiz	x		privado		x	
86	Mare watler	x		privado	x		
87	Maria Ramirez	x		privada	x		
88	Miguel salomon	x		privado	x		
89	Chayana Bennett	x		privado	x		
90	Darbie Mcfield	x		privado	x		
91	Fauto Ariola	x		privado		x	
92	Sandra Martinez	x		privado	x		
93	Andy Brooks	x		privado	x		
94	Perla James	x		privado		x	

95	Elvia Bostrons	x		privado			x
96	Maria juares	x		privado			x
97	Cristina Jachson	x		privado	x		
98	Patricia Garden	x		privado		x	
99	Jose Rivas	x		privado		x	
100	Jennie Merren	x		privado		x	
101	Catalella lara	x		privado	x		

Cuadro
Levantamiento de Indicadores Socioeconómicos
Viviendas de Comunidad:WILLI WAREN
Municipio de Roatán, Islas de la Bahía.

	Nombre del Jefe(a) de Familia	Ocupada	Desocupado	Edificio: Público ó Negocio.	Estado de la Vivienda		
					B	R	M
102	Jackie Everret	X		privado	x		
103	Rixi manzanares	X		privado	x		
104	Godfrey Orin	X		privada	x		
105	Roberto Webster	X		privado		x	
106	Candida Ruiz	X		privado	x		
107	Dennis Bodden	X		privada	x		
108	Rigoberto figueroa	X		privado		x	
109	Sesia susa	X		privado		x	
110	Casa no habitada		X				
111	Tania lainez	X		privado			x
112	Fernando matute	X		privado	x		
113	Edel Dechoa	X		privado	x		
114	Jasiel Mensia	X		privado		x	
115	Elsa Lopez	X		privado			x
116	Marye carcamo	X		privado			x
117	Noel martinez	X		privado	x		
118	Edy martinez	X		privado	x		
119	Dora pineda	X		privado		x	
120	Candida martinez	X		privado	x		
121	Alejandra Rodriguez	X		privado	x		

Cuadro

Levantamiento de Indicadores Socioeconómicos

Viviendas de Comunidad:WILLI WAREN

Municipio de Roatán, Islas de la Bahía.

No De Vivienda	Nombre del Jefe(a) de Familia	Ocupada	Desocupado	Edificio: Público ó Negocio.	Estado de la Vivienda		
					B	R	M
141	Casa no habitada		X				
142	Casa no habitada		X				
143	Casa no habitada		X				
144	Adonis torrez	X		privado	x		
145	Casa no habitada		X				
146	Casa no habitada		X				
147	Casa no habitada		X	privado	x		
148	Casa no habitada		X				
149	Martha amaya	X		privado	x		
150	Denia gonzales	X		privado	x		
151	Wendy caserez	X		privado		x	
152	Elizabeth thomas	X		privado	x		
153	Simon pineda	X		privado	x		
154	Karren padilla	X		privado	x		
155	Sandra oseguera	X		privado		x	
156	Andrez romero	X		privado		x	
157	Vanessa reyes	X		privado	x		
158	Marcia rodriguez	X		privado	x		
159	Casa no habitada		X				

Cuadro
Levantamiento de Indicadores Socioeconómicos
Viviendas de Comunidad:WILLI WAREN
Municipio de Roatán, Islas de la Bahía.

No De Vivienda	Nombre del Jefe(a) de Familia	Ocupada	Desocupado	Edificio: Público ó Negocio.	Estado de la Vivienda		
					B	R	M
160	Saul martinez	x		privado	x		
161	Claudia martinez	x		privada	x		
162	Mariela Aguirre	x		privado	x		
163	Soila carcamo	x		privado			x
164	Rosadelia Ayala	x		privado			x
165	Lizeth ramirez	x		privado		x	
166	Casa no habitada		X				
167	Casa no habitada		X				
168	Casa no habitada		X				
169	Casa no habitada		X				
170	Casa no habitada		X				
171	Mabel ponce	x		privado	x		
172	Daniela rodriguez	x		privado	x		
173	Denia ponce	x		privado	x		
174	Casa no habitada		X				
175	Marvin martinez	x		privado	x		
176	Jose manuel	x		privado	x		
177	Alex pineda	x		privado			x
178	Casa no habitada		X				

Cuadro

Levantamiento de Indicadores Socioeconómicos

Viviendas de Comunidad:WILLI WAREN

Municipio de Roatán, Islas de la Bahía.

No De Vivienda	Nombre del Jefe(a) de Familia	Ocupada	Desocupado	Edificio: Público ó Negocio.	Estado de la Vivienda		
					B	R	M
179	Casa no habitada		X				
180	Casa no habitada		X				
181	Casa no habitada		X				
182	Ada rodriguz	X		privado		x	
183	Alicia chacon	X		privado	x		
184	Casa no habitada		X				
185	Casa no habitada		X	privado	x		
186	Casa no habitada		X				
187		X		privado	x		
188	Casa no habitada		X				
189	Casa no habitada		X				
190	Casa no habitada		X				
191	Casa no habitada		X				
192	Casa no habitada		X				
193	Johana almendares	X		privado	x		
194	Patricia Brooks	X		privado	x		
195	Laura webters	X		privado	x		
196	Casa no habitada		X				
197	Casa no habitada		X				

Cuadro
Levantamiento de Indicadores Socioeconómicos
Viviendas de Comunidad:WILLI WAREN
Municipio de Roatán, Islas de la Bahía.

No De Vivienda	Nombre del Jefe(a) de Familia	Ocupada	Desocupado	Edificio: Público ó Negocio.	Estado de la Vivienda		
					B	R	M
198	Casa no habitada		X				
199	Maclovi suazo	x		privado	x		
200	Jorge orellana	x		privado	x		
201	Nancy cardena	x		privado	x		
202	Chirly tavora	x		privado		x	
203	Sandra salgado	x		privado	x		
204	Saul almendares	x		privado	x		
205	Candida salgado	x		privado	x		
206	Antonio palma	x		privado	x		
207	Yesica nuñes	x		privado		x	
208							

Frecuencia Simple comunidad de Willi Waren

Levantamiento de información secundaria.

Estudio Socioeconomico Linea de base

Levantamiento de Información Secundaria

Nombre del Municipio	Nombre del Bo./Col./Aldea/Caserío	Fecha
Roatán	Willi Warren	

1. Distancia a la cabecera (Casco Urbano), Tipo de Acceso terrestre y su estado

Distancia en KM a la Cabecera	1 Km
Tipo de Vías de Acceso	3
Estado Actual de las Vías de Acceso	Regular

2. Presencia Institucional/Programas

1. Inst. Methodista
2. Inst. Jose Santos Guardiola
3. Inst. Clinton Everett
4. Kinder Nicolas Villeda Morales
5.
6.
7.
8.
9.
10.

3. Presencia de Organizaciones de la Sociedad Civil

1. Patronato
2. Ministerio Publico
3. Gobernación
4. Registro nacional de las personas
5.
6.
7.
8.
9.
10.

4. Inversión en Infraestructura social realizada en la comunidad

Sector		Tipo de Proyectos	Costo Lempiras
1. Salud	1	NO	
	2		
	3		
	4		
	5		
2. Educación	1	NO	
	2		
	3		
	4		
	5		
3. Social	1		
	2		
	3		
	4		
	5		
4. Vial	1	Arreglos de pavimentación	
	2	Mejoras en muros	
	3		
	4		
	5		
5. Productiva	1		
	2		
	3		
	4		
	5		
Total			

5. Infraestructura Básica Social Existente en la comunidad

SECTOR SOCIAL Y TIPO DE INFRAESTRUCTURA	CANTIDAD	OBSERVACIONES
1. Vial		
Km de Carretera Primaria	0.57 Kms	
Km de Carretera Secundaria	1.03 Kms	Calle de Alivio
Km de Caminos de Penetración	No	Hay

6. Principales Rubros Productivos y Rendimiento

1. _____ Rend. _____
2. _____ Rend. _____
3. _____ Rend. _____
4. _____ Rend. _____
5. _____ Rend. _____
6. _____ Rend. _____
7. _____ Rend. _____
8. _____ Rend. _____

7. Antecedentes Históricos

Aspectos Básicos

1. Fecha de Fundación
2. Primeras Familias que habitaron en la Comunidad
3. Porque se establecieron en esa Comunidad y qué tipo de propiedad existía
4. Origen del Nombre de la Comunidad
5. Tradiciones y Costumbres Relevantes
6. Gastronomía actual y antigua
7. Patrimonio productivo
8. Patrimonio histórico
9. Primeros Servicios Públicos: Agua, Luz, Vías de Acceso, Educación, Salud, Etc.
10. Flora y Fauna Antigua y Actual
11. Personajes Relevantes por su aporte que dan prestigio a la comunidad
12. Creencias y Religiosidad
13. Juegos Tradicionales
14. Formas de Esparcimiento de la población
15. Principales Celebraciones patronales y de otra índole
16. Otros

2. Salud		
CESAR		
CESAMO	NO	
Hospital	NO	
Clínica Materno Infantil	NO	
Hogar Materno	NO	
Clínica Odontológica	NO	
Clínica Privada	SI	1
3. Social		
Hogar de Ancianos	NO	
Hogar de Niños	NO	
Centros Comunales	NO	
Iglesias	SI	3
Parques	NO	
Canchas Deportivas	SI	1
Centro Social Comunitario	NO	
Áreas Turísticas	SI	Puente de Lianas
Centros de Rehabilitación	NO	
Clubes Rotarios	NO	
Comedores Infantiles	NO	
Guarderías Infantiles	NO	
Cementerios	SI	2
4. Educación		
CEPENF	NO	
Kinder	SI	3
Escuelas Primarias	SI	3
Centros Básicos	SI	1
Colegios de Secundaria	SI	2
Centros de Educación Superior	NO	
Centro de Formación Artesanal	NO	
Centros de Formación Profesional/Técnica	SI	2
Centros de Formación Artística y Cultural	NO	
5. Productivo		
Sistemas de Riego Comunitarios	NO	
Centros Rurales de Almacenamiento de Granos	NO	
Viveros	NO	
Rastros	NO	
Microempresas	SI	5

1- Aspectos Básicos.

2- Las primeras familias que habitaron fueron:
* Webster.
* Connor
* Woods
* Bodden
* James
* Bennett

3- Los primeros habitantes de la isla, se ubicaron en esa comunidad ya que en esta zona, la calidad de vida era mucho mejor, se podía pescar mucho mejor, y se veía paz y tranquilidad en la zona.

4- El nombre de origen de la comunidad, debido a un hombre destacado llamado Willie Warren, este hombre fué uno de los primeros en llegar a la isla y específicamente a ese lugar, era originario de Inglaterra.

5- Una de las costumbres mas relevantes de esa época era salir a pescar

6- Pescado frito, sopa de mariscos, Macoy. Generación en generación se ha ido transpasando, para no perder su origen.

7- Coco
* Banano
* Platano
* Yuca.

8- La llegada de cruceros, que ha generado ingresos economicos atraves del turismo

9- El agua fué uno de los primero servicios que tuvieron, (pozos propios).
Las vias de acceso en esa época eran atravez de embarcaciones pequeños (cayucos, veleros).

10- Palos de coco, Platano, mango, yuca, papaya.
Los guaturos eran mayor cantidad.

11-

12- Religiones Methodista y Adventista.

13- Los juegos tradicionales dentro de la comunidad han sido
* Maypool.
* Carrera de cayucos.
* Carrera de sacos.
* Baile Garifuna.

14- Por la llegada de personas proveniendo de otros lugares, debido a la tranquilidad de la zona y porque está justo frente al mar. Se unieron y se expandieron.

15- Solamente celebran el 15 de Septiembre (marcha).

Croqui Censal Comunidad de Montefresco, Policarpo Galindo(Colonia El Caracol.)



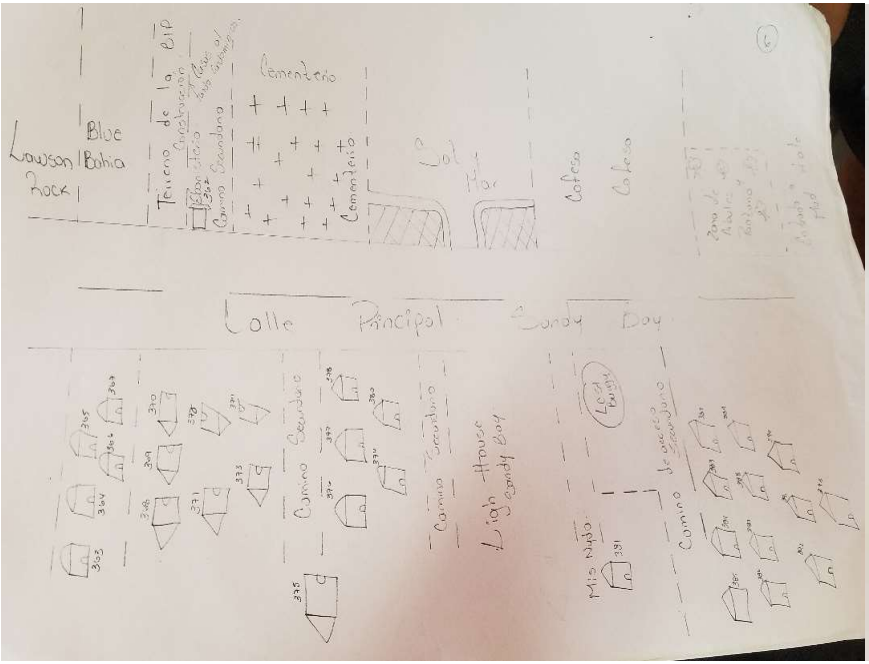
Lawson Rock
Blue Bahia
Terreno de la BIP
Cementerio
Cementerio
Colegio
Colegio
Calle Principal Sandy Bay
Camino Secundario
Camino Secundario
Camino Secundario
Light House Sandy Bay
Mis Nido
Local Bussy
Camino Secundario
Camino Secundario
Camino Secundario
Kinder

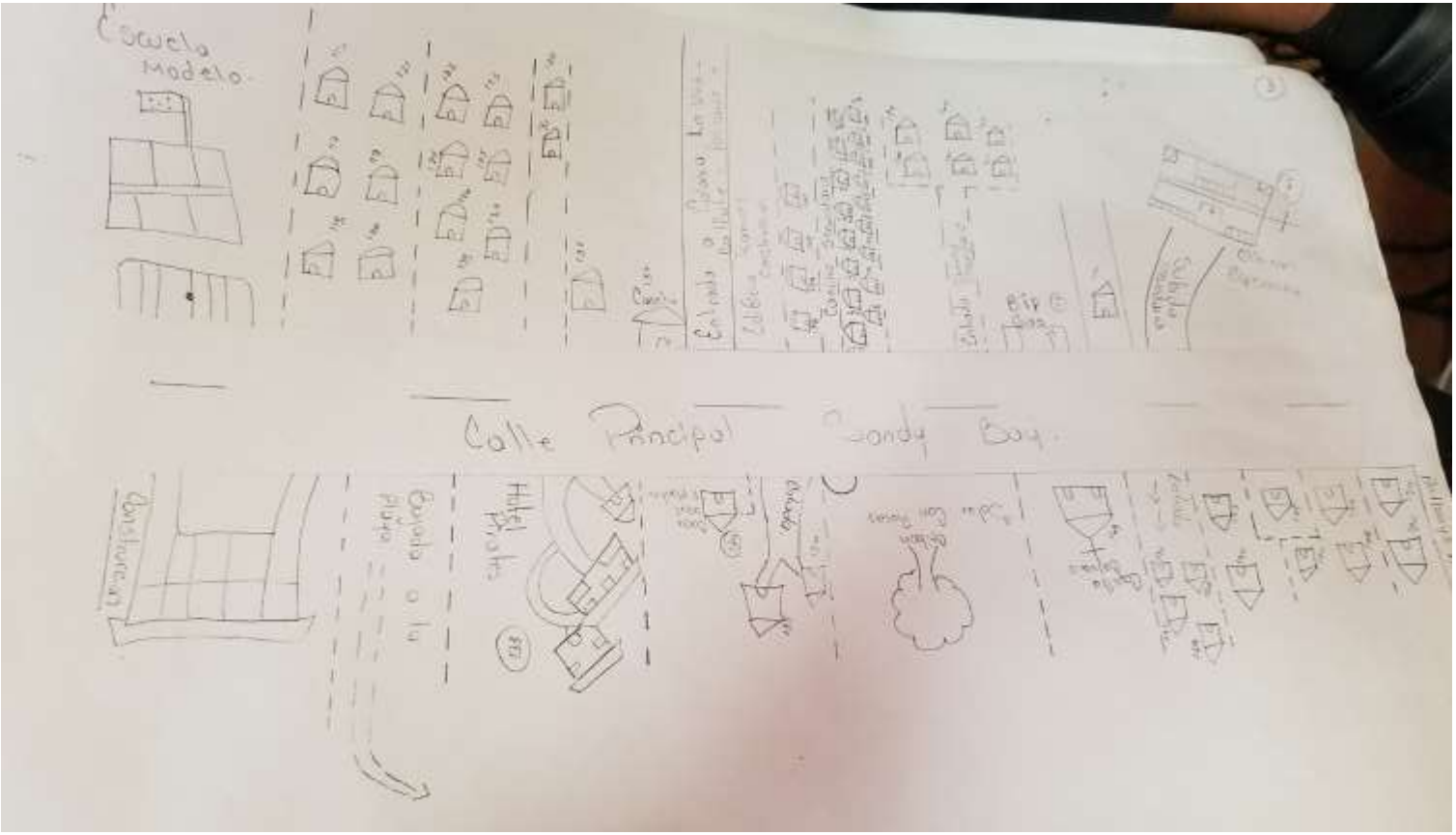
Escuela Modelo
Calle Principal Sandy Bay.
Hotel Pirate
Construcción

Cuadro
Levantamiento de Indicadores Socioeconómicos
Viviendas de Comunidad:Monte Fresco
Municipio de Roatán, Islas de la Bahía.

No De Vivienda	Nombre del Jefe(a) de Familia	Ocupada	Desocupado	Edificio: Público ó Negocio.	Estado de la Vivienda		
					B	R	M
01	Pablo bobadilla	x		privado	x		
02	Eliazar funez	x		privado		x	
03	Jose diaz	x		privado	x		
04	Gladis martinez	x		privado	x		
05	Maria ortega	x		privado		x	
06	Oneida velasquez	x		privado	x		
07	Maria rivas	x		privado		x	
08	Keila diaz	x		privado	x		
09	Nancy paguada	x		privado	x		
10	Sonia andino	x		privado		x	
11	Grita guillen	x		privado	x		
12	Elias mundo	x		privado			x
13	Elia aguirre	x		privado	x		
14	Maria santos	x		privado	x		
15	Silvia sanches	x		privado			x
16	Elida marina	x		privado	x		
17	Casa no habitada		x				
18	Bralilin hernandez	x		privado			x

Cuadro
Levantamiento de Indicadores Socioeconómicos
Viviendas de Comunidad:Monte Fresco
Municipio de Roatán, Islas de la Bahía.

No De Vivienda	Nombre del Jefe(a) de Familia	Ocupada	Desocupado	Edificio: Público ó Negocio.	Estado de la Vivienda		
					B	R	M
19	Casa no habitada		x				
20	Marco Lago	x		privado		x	
21	Casa no habitada		x				
22	Casa no habitada		x				
23	Casa no habitada		x				
24	Casa no habitada		x				
25	Casa no habitada		x				
26	Casa no habitada		x				
27	Casa no habitada		x				
28	Casa no habitada		x				
29	Casa no habitada		x				
30	Casa no habitada		x				
31	Casa no habitada		x				
32	Casa no habitada		x				
33	Casa no habitada		x				
34	Casa no habitada		x				
35	Casa no habitada		x				
36	Casa no habitada		x				
37	Casa no habitada		x				

Cuadro
Levantamiento de Indicadores Socioeconómicos
Viviendas de Comunidad:Monte Fresco
Municipio de Roatán, Islas de la Bahía.

No De Vivienda	Nombre del Jefe(a) de Familia	Ocupada	Desocupado	Edificio: Público ó Negocio.	Estado de la Vivienda		
					B	R	M
38	Casa no habitada		x				
39	Casa no habitada		x				
40	Casa no habitada		x				
41	Casa no habitada		x				
42	Casa no habitada		x				
43	Casa no habitada		x				
44	Casa no habitada		x				
45	Ricardo Elvin	X		privado		x	
46	Casa no habitada		x				
47	Casa no habitada		x				
48	Casa no habitada		x				
49	Casa no habitada		x				
50	Casa no habitada		x				
51	Casa no habitada		x				
52	Casa no habitada		x				
53	Casa no habitada		x				
54	Casa no habitada		x				
55	Casa no habitada		x				
56	Casa no habitada		x				

Cuadro
Levantamiento de Indicadores Socioeconómicos
Viviendas de Comunidad:Monte fresco
Municipio de Roatán, Islas de la Bahía.

No De Vivienda	Nombre del Jefe(a) de Familia	Ocupada	Desocupado	Edificio: Público ó Negocio.	Estado de la Vivienda		
					B	R	M
57	Melodie Webster	x		privado		x	
58	Casa no habitada		x				
59	Casa no habitada		x				
60	Casa no habitada		x				
61	Casa no habitada		x				
62	Casa no habitada		x				
63	Casa no habitada		x				
64	Casa no habitada		x				
65	Casa no habitada		x				
66	Casa no habitada		x				
67	Casa no habitada		x				
68	Casa no habitada		x				
69	Casa no habitada		x				
70	Deli martinez	x		privado	x		
71	Eunice Izaguirre	x		privado	x		
72	Casa no habitada		x				
73	Silvia Benites	x		privado	x		
74	Keilin Antunez	x		privado	x		

75	Ricardo Calderon	x		privado	x		

Cuadro
Levantamiento de Indicadores Socioeconómicos
Viviendas de Comunidad:Monte fresco
Municipio de Roatán, Islas de la Bahía.

No De Vivienda	Nombre del Jefe(a) de Familia	Ocupada	Desocupado	Edificio: Público ó Negocio.	Estado de la Vivienda		
					B	R	M
76	Yelkis Castillo	x		privado		x	
77	Melvin Guerrero	x		privado		x	
78	Osiris Ardon	x		privado		x	
79	Denia Melgar	x		privado		x	
80	Casa no habitada		x				
81	Casa no habitada		x				
82	Casa no habitada		x				
83	Casa no habitada		x				
84	Casa no habitada		x				
85	Casa no habitada		x				
86	Casa no habitada		x				
87	Casa no habitada		x				
88	Casa no habitada		x				
89	Casa no habitada		x				
90	Samuel Guebarra	x		privado	x		
91	Hummer Rodriguez	x		privado		x	
92	Doris Guardado	x		privado	x		

93	Casa no habitada		x				
94	Casa no habitada		x				

Cuadro
Levantamiento de Indicadores Socioeconómicos
Viviendas de Comunidad:Monte fresco
Municipio de Roatán, Islas de la Bahía.

No De Vivienda	Nombre del Jefe(a) de Familia	Ocupada	Desocupado	Edificio: Público ó Negocio.	Estado de la Vivienda		
					B	R	M
95	Casa no habitada		x				
96	Casa no habitada		x				
97	Alexander Calderon	x		privado		x	
98	Bianca Martinez	x		privado		x	
99	Zurri Reyes	x		privado		x	
100	Jose Benites	x		privado		x	
101	Dania Mayorkin	x		privado	x		
102	Casa no habitada		x				
103	Jennie Cristof	x		privado	x		
104	Raul Bonilla	x		privado			x
105	Isabel Argueta	x		privado		x	
106	Ester Matute	x		privado		x	
107	Gladis Isaula	x		privado		x	
108	Isabel Salgado	x		privado	x		
109	Hector Flores	x		privado			x
110	Sintia	x		privado		x	

111	Casa no habitada		x				
112	Casa no habitada		x				
113	Casa no habitada		x				

Cuadro
Levantamiento de Indicadores Socioeconómicos
Viviendas de Comunidad:Monte fresco
Municipio de Roatán, Islas de la Bahía.

No De Vivienda	Nombre del Jefe(a) de Familia	Ocupada	Desocupado	Edificio: Público ó Negocio.	Estado de la Vivienda		
					B	R	M
114	Casa no habitada		x				
115	Casa no habitada		x				
116	Casa no habitada		x				
117	Casa no habitada		x				
118	Casa no habitada		x				
119	Casa no habitada		x				
120	Casa no habitada		x				
121	Martha Guerrero	x		privado	x		
122	Javier Matute	x		privado	x		
123	Diana Bonites	x		privado	x		
124	Lorenzo Matute	x		privado		x	
125	Nahomi Reyes	x		privado	x		
126	Casa no habitada		x				
127	Casa no habitada		x				
128	Melton Vasquez	x		privado	x		

129							
130	Santiago Ramos	x		privado	x		
131	Jorge Escobar	x		privado	x		
132	Jose Martinez	x		privada	x		

Cuadro
Levantamiento de Indicadores Socioeconómicos
Viviendas de Comunidad:Monte fresco
Municipio de Roatán, Islas de la Bahía.

No De Vivienda	Nombre del Jefe(a) de Familia	Ocupada	Desocupado	Edificio: Público ó Negocio.	Estado de la Vivienda		
					B	R	M
133	Samuel Garcia	x		privado			x
134	Marco Rodriguez	x		privado	x		
135	Marbella Salgado	x		privado			x
136	Casa no habitada		x				
137	Maritza Lopez	x		privado		x	
138	Deila Reyes	x		privado			x
139	David Cruz	x		privado			x
140	Casa no habitada		x				
141	Casa no habitada		x				
142	Casa no habitada		x				
143	Jose Martinez	x		privado	x		
144	Casa no habitada		x				
145	Casa no habitada		x				
146	Casa no habitada		x				

147	Elizabeht Ovando	x		privado	x		
148	Casa no habitada		x				
149	Alverto Ramos	x		privado		x	
150	Casa no habitada		x				
151	Adela Ortiz	x		privado	x		

Cuadro
Levantamiento de Indicadores Socioeconómicos
Viviendas de Comunidad:Monte fresco
Municipio de Roatán, Islas de la Bahía.

No De Vivienda	Nombre del Jefe(a) de Familia	Ocupada	Desocupado	Edificio: Público ó Negocio.	Estado de la Vivienda		
					B	R	M
152	Rony Scott	x		privado		x	
153	Casa no habitada		x				
154	Maria Ortega	x		privado			x
155	Fidelina Lopez	x		privado			x
156	Maria Ortega	x		privado			x
157	Casa no habitada		x				
158	Casa no habitada		x				
159	Casa no habitada		x				
160	Casa no habitada		x				
161	Casa no habitada		x				
162	Gladis Ramos	x		privado	x		
163	Sandra Garcia	x		privado	x		
164	Esperanza Garcia	x		privado	x		

165							
166	Casa no habitada		x				
167	Lucas Martinez	x		privado	x		
168	Casa no habitada		x				
169	Casa no habitada		x				
170	Franklyn Hernandez	x		privado	x		

Cuadro
Levantamiento de Indicadores Socioeconómicos
Viviendas de Comunidad:Monte fresco
Municipio de Roatán, Islas de la Bahía.

No De Vivienda	Nombre del Jefe(a) de Familia	Ocupada	Desocupado	Edificio: Público ó Negocio.	Estado de la Vivienda		
					B	R	M
171	Casa no habitada		x				
172	Elsy Rivera	x		privado		x	
173	Lesli Suyapa	x		privado		x	
174	Dinora Ruiz	x					
175	Salvador Vasquez	x		privado		x	
176	Casa no habitada		x				
177	Casa no habitada		x				
178	Casa no habitada		x				
179	Casa no habitada		x				
180	Dirla Lopez	x		privado		x	
181	Casa no habitada		x				
182	Casa no habitada		x				

183	Anali Martinez	x		privado	x		
184	Casa no habitada		x				
185	Casa no habitada		x				
186	Cristian Calderon	x		privado	x		
187	Sirey Menacar	x		privado	x		
188	Casa no habitada		x				
189	Tania Acosta	x		privado		x	

Cuadro
Levantamiento de Indicadores Socioeconómicos
Viviendas de Comunidad:Monte fresco
Municipio de Roatán, Islas de la Bahía.

No De Vivienda	Nombre del Jefe(a) de Familia	Ocupada	Desocupado	Edificio: Público ó Negocio.	Estado de la Vivienda		
					B	R	M
190	Felipe Martinez	x		privado		x	
191	Casa no habitada		x				
192	Milvia Murillo	x		privado	x		
193	Casa no habitada		x				
194	Casa no habitada		x				
195	Casa no habitada		x				
196	Casa no habitada		x				
197	Manuel Rojo	x		privado	x		
198	Eli Castellon	x		privado	x		
199							
200	Antonia	x		privado	x		

201	Santo GaldameS	x		privado	x		
202	Sara Valle	x		privado		x	
203	Abismael Gusman	x		privado		x	
204	Casa no habitada		x				
205	Roberto Galo	x		privado	x		
206	Casa no habitada		x				
207	Maria Flores	x		privado		x	
208	Karla Oyola	x		privado	x		

Cuadro
Levantamiento de Indicadores Socioeconómicos
Viviendas de Comunidad:Monte fresco
Municipio de Roatán, Islas de la Bahía.

No De Vivienda	Nombre del Jefe(a) de Familia	Ocupada	Desocupado	Edificio: Público ó Negocio.	Estado de la Vivienda		
					B	R	M
209	Casa no habitada		x				
210	Casa no habitada		x				
211	Casa no habitada		x				
212	Abrahan Argueta	x		privado	x		
213	Nolvia Valle	x		privado	x	x	
214	Casa no habitada		x				
215	Casa no habitada		x				
216	Casa no habitada		x				
217	Wendy Valle	x		privado		x	

218	Fransisco Funes	x		privado	x		
219	Yesenia Garcia	x		privado		x	
220	Sedy Oliva	x		privado		x	
221	Belkis Vallesillo	x		privado		x	
222	Faustino Morales	x		privado	x		
223	Casa no habitada		x				
224	Casa no habitada		x				
225	Casa no habitada		x				
226	Casa no habitada		x				
227	Casa no habitada		x				

Cuadro
Levantamiento de Indicadores Socioeconómicos
Viviendas de Comunidad:Monte fresco
Municipio de Roatán, Islas de la Bahía.

No De Vivienda	Nombre del Jefe(a) de Familia	Ocupada	Desocupado	Edificio: Público ó Negocio.	Estado de la Vivienda		
					B	R	M
228	Elida Marina	x		privado	x		
229	Dania Games	x		privado			x
230	Doris Nuñes	x		privado			x
231	Martha Gonzales	x		privado		x	
232	Casa no habitada		x				
233	Casa no habitada		x				
234	Julio Velasquez	x		privado		x	
235	Casa no habitada		x				

236	Casa no habitada		x				
237	Casa no habitada		x				
238	Casa no habitada		x				
239	Casa no habitada		x				
240	Casa no habitada		x				
241	Casa no habitada		x				
242	Casa no habitada		x				
243	Casa no habitada		x				
244	Casa no habitada		x				
245	Casa no habitada		x				
246	Casa no habitada		x				

Cuadro
Levantamiento de Indicadores Socioeconómicos
Viviendas de Comunidad:Monte fresco
Municipio de Roatán, Islas de la Bahía.

No De Vivienda	Nombre del Jefe(a) de Familia	Ocupada	Desocupado	Edificio: Público ó Negocio.	Estado de la Vivienda		
					B	R	M
247	Casa no habitada		x				
248	Casa no habitada		x				
249	Casa no habitada		x				
250	Casa no habitada		x				
251	Elena Diaz	x		privado		x	
252	Casa no habitada		x				
253	Jony Cardenas	x		privado	x		

254	Jose Nartinez	x		privado	x		
255	Josep Perdomo	x		privado			x
256	Francisco Garcia	x		privado		x	
257	Casa no habitada		x				
258	Karla Gomes	x		privado		x	
259	Casa no habitada		x				
260	Casa no habitada		x				
261	Dilcia Iglesias	x		privado		x	
262	Juan Sandrez	x		privado		x	
263	Jose Gomes	x		privado		x	
264	Casa no habitada		x				
265	Maria Lopez	x		privado		x	

Cuadro
Levantamiento de Indicadores Socioeconómicos
Viviendas de Comunidad:Monte fresco
Municipio de Roatán, Islas de la Bahía.

No De Vivienda	Nombre del Jefe(a) de Familia	Ocupada	Desocupado	Edificio: Público ó Negocio.	Estado de la Vivienda		
					B	R	M
266	Nancy Hernandez	x		privado	x		
267	Casa no habitada		x				
268	Esthela Gonzales	x		privado	x		
269	Armando Estrada	x		privado		x	
270	Eralio Lanza	x		privado		x	
271	Kevin Sevillo	x		privado		x	

272	Carlos Godoy	x		privado		x	
273	Casa no habitada		x				
274	Casa no habitada		x				
275	Casa no habitada		x				
276	Casa no habitada		x				
277	Casa no habitada		x				
278	Casa no habitada		x				
279	Casa no habitada		x				
280	Casa no habitada		x				
281	Casa no habitada		x				
282	Casa no habitada		x				
283	Casa no habitada		x				
284	Casa no habitada		x				

Cuadro
Levantamiento de Indicadores Socioeconómicos
Viviendas de Comunidad:Monte fresco
Municipio de Roatán, Islas de la Bahía.

No De Vivienda	Nombre del Jefe(a) de Familia	Ocupada	Desocupado	Edificio: Público ó Negocio.	Estado de la Vivienda		
					B	R	M
285	Florinda Rodriguez	x		privado	x		
286	Casa no habitada						
287	Herman Pineda	x		privado	x		
288	Teolinda Orellana	x		privado		x	
289	Betzabe Sandrez	x		privado		x	

290	Bessi Avila	x		privado		x	
291	Casa no habitada						
292	Casa no habitada						
293	Casa no habitada						
294	Casa no habitada						
295	Luiz Zelaya	x		privado			x

|Cuadro

Levantamiento de Indicadores Socioeconómicos

Viviendas de Comunidad: Policarpo Galindo, Colonia El Caracol

Municipio de Roatán, Islas de la Bahía.

No. De Vivienda	Nombre del Jefe(a) de Familia	Ocupada	Desocupado	Edificio: Público ó Negocio.	Estado de la Vivienda		
					B	R	M
01	Nehemías Martínez	x		Privada		x	

02	Neryn Martínez	x		Privada		x	
03	Edwin Martínez	x		Privada		x	
04	Nancy Valle	x		Privada		x	
05	Gladis Cruz	x		Privada	x		
06	Nuria Cruz	x		Privada		x	
07	Seyda Vásquez	x		Privada	x		
08	Lidia Zuniga	x		Privada	x		
09	Elmer Ota	x		Privada	x		
10	Joyeria	x		Privada	x		
11	Saul	x		Privada		x	
12	Fanny Odely	x		Privada		x	
13	Mayra Edith	x		Privada	x		
14	Ada Padilla	x		Privada	x		
15	Jeimy Hernandez	x		Privada		x	
16	Nohemi Martinez	x		Privada		x	
17	Edwin Martinez	x		Privada		x	
18	Osman Banegas	x		Privada		x	
19	Amanda Vasquez	x		Privada	x		
20	Amado Mendez	x		Privada		x	

Cuadro

Levantamiento de Indicadores Socioeconómicos

Viviendas de Comunidad: Policarpo Galindo, Colonia El Caracol

Municipio de Roatán, Islas de la Bahía.

No. De Vivienda	Nombre del Jefe(a) de Familia	Ocupada	Desocupado	Edificio: Público ó Negocio.	Estado de la Vivienda		
					B	R	M
21	María Guzmán	x		Privada	x		
22	Diana Mendoza	x		Privada		x	
23	María Chirinos	x		Privada	x		
24	Cerrado		x	Privada		x	
25	Gilberto Anderson	x		Privada		x	
26	Archie Anderson	x		Privada	x		
27	Cerrado		x	Privada		x	
28	Suyapa Fuentes	x		Privada	x		
29	Casa no habitada						
30	Jair Reyes	x		Privada	x		
31	Allan Wagner	x		Privada		x	
32	Víctor Rosales	x		Privada		x	
33	Thania Pérez	x		Publico		x	
34	Casa no habitada		x				
35	José Reyes	x	x	Publico		x	
36	Casa no habitada						
37	Casa no habitada						
38	Casa no habitada						
39	Dishion Calderón	x		Privada	x		
40	Edwin Emerson	x		Privada	x		

Cuadro

Levantamiento de Indicadores Socioeconómicos

Viviendas de Comunidad: Policarpo Galindo, Colonia El Caracol

Municipio de Roatán, Islas de la Bahía.

No. De Vivienda	Nombre del Jefe(a) de Familia	Ocupada	Desocupado	Edificio: Público ó Negocio.	Estado de la Vivienda		
					B	R	M
41	Casa no habitada						
42	Casa no habitada						
43	Casa no habitada						
44	Casa no habitada						
45	Casa no habitada						
46	Yairen Flores	x		Privada		x	
47	Casa no habitada						
48	Casa no habitada						
49	Gladys Cruz	x		Privada		x	
50	Carmen Mencia	x		Publico	x		
51	Jose Benitez	x		Publico		x	
52	Julisa Romero	x		Privada		x	
53	Casa no habitada						
54	Claudia Escoto	x		Privada			x
55	Jasmin Rivera	x	x	Publico	x		
56	Wilson Rivera	x		Publico		x	
57	Iglesia Bautista	x		Publico	x		

58	Patrick Store	x		Publico		x	
59	Lorena Valle	x		Privada		x	
60	Casa no habitada						

Cuadro

Levantamiento de Indicadores Socioeconómicos

Viviendas de Comunidad: Policarpo Galindo, Colonia El Caracol

Municipio de Roatán, Islas de la Bahía.

No. De Vivienda	Nombre del Jefe(a) de Familia	Ocupada	Desocupado	Edificio: Público ó Negocio.	Estado de la Vivienda		
					B	R	M
61	Wilson Rivera	x		Privada	x		
62	Vanessa García	x		Privada	x		
63	Vicente Navarro	x		Privada		x	
64	José Hernández	x		Privada		x	
65			x				
66	Milton Rosales	x		Privada		x	
67	Héctor Sauceda	x		Privada		x	
68	María Hueso	x		Privada	x		
69	Johana Torres	x		Privada	x		
70							
71							
72							
73	Martha Feorta	x		Privada	x		
74	Mirian Herrera	x		Privada	x		

75							
76							
77							
78							
79							
80							

Cuadro

Levantamiento de Indicadores Socioeconómicos

Viviendas de Comunidad: Policarpo Galindo, Colonia El Caracol

Municipio de Roatán, Islas de la Bahía.

No. De Vivienda	Nombre del Jefe(a) de Familia	Ocupada	Desocupado	Edificio: Público ó Negocio.	Estado de la Vivienda		
					B	R	M
81							
82	Wilmer Rodríguez	x		Privada		x	
83	Nancy Rodríguez	x		Privada		x	
84							
85	Mauda Balderrama	x		Privada		x	
86	Lety García	x		Privada	x		
87	Celia Díaz	x		Privada	x		
88	Danely Clemente	x		Privada		x	
89	Yesi Villafranca	x		Privada			x
90	Oneyda García	x		Privada		x	

91	Martita Carmen	x		Privada	x		
92	Ester García	x		Privada			x
93	Rosel Ardon	x		Privada		x	
94	Olvin Castillo	x		Privada		x	
95	Melvin Colindres	x		Privada		x	
96	Marbelina Martínez	x		Privada		x	
97	Iris Fernández	x		Privada		x	
98	Sergio Pérez	x		Privada		x	
99	Víctor Barahona	x		Privada			x
100							

Cuadro

Levantamiento de Indicadores Socioeconómicos

Viviendas de Comunidad: Policarpo Galindo, Colonia El Caracol

Municipio de Roatán, Islas de la Bahía.

No. De Vivienda	Nombre del Jefe(a) de Familia	Ocupada	Desocupado	Edificio: Público ó Negocio.	Estado de la Vivienda		
					B	R	M
101							
102							
103							
104							
105							
106	Fabio Mejía	x		Privada		x	
107	Mariela Bustillo	x		Privada		x	
108	Bessy Escobar	x		Privada		x	

109	Rosa Canan	x		Privada			x
110	Maria Delcid	x		Privada		x	
111	Sara Pineda	x		Privada		x	
112	Wendy Delcid	x		Privada		x	
113	Greysi Rubí	x		Privada	x		
114	Joselyn Zambrano	x		Privada		x	
115	Wilmer Girón	x		Privada		x	
116	Miriam Herrera	x		Privada		x	
117	José García	x		Privada		x	
118	Fanny García	x		Privada		x	
119							
120	Delmi Benítez	x		Privada		x	

Cuadro

Levantamiento de Indicadores Socioeconómicos

Viviendas de Comunidad: Policarpo Galindo, Colonia El Caracol

Municipio de Roatán, Islas de la Bahía.

No. De Vivienda	Nombre del Jefe(a) de Familia	Ocupada	Desocupado	Edificio: Público ó Negocio.	Estado de la Vivienda		
					B	R	M
121	Guana Fúnez	x		Privada			x
122	Sandra Díaz	x		Privada		x	
123							
124							
125	Wilmer Delcid	x		Privada		x	
126							

127	María Cruz	x		Privada	x		
128	Julia Bodden	x		Privada	x		
129	Odalia Martínez	x		Privada			x
130	Raquel Erazo	x		Privada		x	
131			x	Privada		x	
132			x	Privada		x	
133			x		x		
134	José Méndez	x		Privada			x
135	Deisy Hernández	x		Privada			x
136	Linda Liena	x		Privada			x
137			x	Privada		x	
138			x	Privada		x	
139			x				
140	Ondina Navarro	x		Privada		x	

Cuadro

Levantamiento de Indicadores Socioeconómicos

Viviendas de Comunidad: Policarpo Galindo, El Caracol

Municipio de Roatán, Islas de la Bahía.

No. De Vivienda	Nombre del Jefe(a) de Familia	Ocupada	Desocupado	Edificio: Público ó Negocio.	Estado de la Vivienda		
					B	R	M
141							
142							
143			x				x
144			x				

145			x	Privada		x	
146	Dilcia Urbina	x		Privada			x
147	Brendy Ortiz	x		Privada		x	
148							
149	Daniel Sandoval	x		Privada		x	
150	Karina Canales	x		Privada	x		
151	Neli Ramos	x		Privada		x	
152	Irma Nolasco	x		Privada		x	
153	Josely Mendoza	x		Privada		x	
154	Jose Acosta	x		Privada		x	
155	Carlos Guillen	x		Privada	x		
156	Tania Perez	x		Privada		x	
157	Mirna Murillo	x		Privada	x		
158	Samuel Mejia	x		Privada	x		
159	Ashly Cruz	x		Privada		x	
160							

Cuadro

Levantamiento de Indicadores Socioeconómicos

Viviendas de Comunidad: Policarpo Galindo, Colonia El Caracol

Municipio de Roatán, Islas de la Bahía.

No. De Vivienda	Nombre del Jefe(a) de Familia	Ocupada	Desocupado	Edificio: Público ó Negocio.	Estado de la Vivienda		
					B	R	M
161	David Núñez	x		Privada	x		
162			x	Privada		x	

163	Oscar Pérez	x		Privada		x	
164			x	Privada		x	
165	Pauli Bodden	x		Privada	x		
166							
167	Heydi Pérez	x		Privada		x	
168	Arturo Espinoza	x		Privada		x	
169	Maritza Carmen	x		Privada		x	
170	Maritza Pineda	x		Privada	x		
171	Javier García	x		Privada	x		
172	Marlen Salazar	x		Privada		x	
173	José De Jesús	x		Privada		x	
174	Reny Padilla	x		Privada		x	
175	Clarisa Urbina	x		Privada	x		
176	Marcial Fúnez	x		Privada	x		
177	Rina Cruz		x	Privada		x	
178	Rosa Ramos	x		Privada		x	
179	María Oseguera	x		Privada		x	
180	Norma Bonilla	x		Privada	x		

Cuadro

Levantamiento de Indicadores Socioeconómicos

Viviendas de Comunidad: Policarpo Galindo, Colonia El Caracol

Municipio de Roatán, Islas de la Bahía.

No. De Vivienda	Nombre del Jefe(a) de Familia	Ocupada	Desocupado	Edificio: Público ó Negocio.	Estado de la Vivienda		
					B	R	M

181	Sharp Webster	x		Privada		x	
182	Génesis Coleman	x		Privada		x	
183			x	Privada		x	
184			x	Privada		x	
185			x	Privada	x		
186	Nataly Bodden	x		Privada		x	
187	Yola Mejía	x		Privada		x	
188	José Alberto	x		Privada	x		
189	Angélica Vásquez	x		Privada		x	
190							
191							
192							
193							
194	José Ramos	x		Privada			x
195	Satos Villafranca	x		Privada			x
196							
197							
198							
199							
200							

Frecuencia Simple Montefresco, Policarpo Galindo (colonia el caracol)

REPORTE - FRECUENCIA SIMPLE

Fecha Inicio: 2017-08-30 Fecha Final: 2019-07-07 Departamento: 11 - ISLAS DE LA BAHIA Municipio: 1101 - ROATÁN
Comunidad: 002 - FLOWERS BAY / 005 - COL. MONTE FRESCO / 004 - COL. POLICARPO GALINDO /

=== A. DATOS DEMOGRÁFICOS ===

12. Datos de la Familia

Orden	Descripción	Cantidad	%	Hombres	%	Mujeres	%	Hombres Leen	%	Mujeres Leen	%	Hombres no Leen	%	Mujeres no Leen	%
1	Menores de 1 año	16	1.42	6	1.14	10	1.68								
2	De 1 a 4 años	88	7.84	49	9.32	39	6.53								
3	De 5 a 6 años	67	5.97	28	5.32	39	6.53	0	0.00	0	0.00	28	29.17	39	39.00
4	De 7 a 12 años	144	12.82	72	13.69	72	12.06	64	14.92	68	13.68	8	8.33	4	4.00
5	De 13 a 15 años	68	6.06	34	6.46	34	5.70	34	7.93	34	6.84	0	0.00	0	0.00
6	De 16 a 18 años	62	5.52	33	6.27	29	4.86	33	7.69	27	5.43	0	0.00	2	2.00
7	De 19 a 23 años	106	9.44	47	8.94	59	9.88	46	10.72	57	11.47	1	1.04	2	2.00
8	De 24 a 30 años	158	14.07	62	11.79	96	16.08	62	14.45	96	19.32	0	0.00	0	0.00
9	De 31 a 40 años	160	14.25	76	14.45	84	14.07	74	17.25	83	16.70	2	2.08	1	1.00
10	De 41 a 50 años	112	9.97	57	10.84	55	9.21	54	12.59	54	10.87	3	3.13	1	1.00
11	De 51 a 64 años	94	8.37	46	8.75	48	8.04	46	10.72	48	9.66	0	0.00	0	0.00
12	De 65 años y mas	48	4.27	16	3.04	32	5.36	16	3.73	30	6.04	0	0.00	2	2.00
Total		1123		526		597		429		497		42		51	

P.12.1 Analfabetismo por rangos de edad

Orden	Descripción	Cantidad	%
4	De 7 a 12 años	12	12.9
5	De 13 a 15 años	0	0
6	De 16 a 18 años	2	2.15
7	De 19 a 23 años	3	3.23
8	De 24 a 30 años	0	0
9	De 31 a 40 años	3	3.23
10	De 41 a 50 años	4	4.3
11	De 51 a 64 años	0	0
12	De 65 años y mas	2	2.15
Total		26	

P.12.2 Cantidad de personas por edad y sexo

Edad	Cantidad Hombres	Cantidad Mujeres	Total
0	6	10	16

P.12.2 Cantidad de personas por edad y sexo

Edad	Cantidad Hombres	Cantidad Mujeres	Total
61	2	2	4
62	2	2	4
63	5	2	7
64	3	1	4
65	0	3	3
66	3	3	6
67	0	2	2
68	1	2	3
69	0	2	2
71	2	0	2
72	1	3	4
73	1	1	2
74	2	4	6
75	1	1	2
76	2	1	3
77	0	1	1
78	0	2	2
80	1	0	1
81	0	1	1
82	0	1	1
83	1	0	1
85	1	1	2
88	0	1	1
89	0	1	1
93	0	1	1
94	0	1	1
Total	524	596	1120

P.13 Cantidad de personas por edad rangos de 5 años

Rango	Cantidad Hombres	Cantidad Mujeres	Total
De 0 a 4 años	55	49	104

Fecha Inicio: 2017-08-30 Fecha Final: 2019
Comunidad: 002 - FLOWERS BAY / 005 - COL. MONTE FR

P.12.2 Cantidad de personas por edad y sexo

Edad	Cantidad Hombres	Cantidad Mujeres	Total
1	8	9	17
2	13	7	20
3	9	13	22
4	19	10	29
5	17	23	40
6	11	15	26
7	17	11	28
8	17	15	32
9	8	15	23
10	10	12	22
11	15	9	24
12	4	10	14
13	15	13	28
14	8	9	17
15	10	12	22
16	8	10	18
17	9	7	16
18	16	12	28
19	12	10	22
20	5	14	19
21	11	5	16
22	7	14	21
23	12	16	28
24	8	16	24
25	4	10	14
26	8	14	22
27	13	13	26
28	9	8	17
29	7	12	19
30	13	23	36

Fecha Inicio: 2017-08-30 Fecha Final: 201
Comunidad: 002 - FLOWERS BAY / 005 - COL. MONTE FI

P.12.2 Cantidad de personas por edad y sexo

Edad	Cantidad Hombres	Cantidad Mujeres	Total
31	9	4	13
32	7	14	21
33	10	9	19
34	4	3	7
35	8	10	18
36	8	6	14
37	2	10	12
38	10	9	19
39	7	8	15
40	11	11	22
41	6	6	12
42	5	8	13
43	5	1	6
44	5	8	13
45	3	9	12
46	8	5	13
47	4	7	11
48	10	4	14
49	3	2	5
50	8	5	13
51	4	4	8
52	1	6	7
53	5	4	9
54	3	6	9
55	4	4	8
56	5	4	9
57	5	3	8
58	2	6	8
59	2	3	5
60	3	1	4

REPORTE - FRECUENCIA SIMP

Fecha Inicio: 2017-08-30 Fecha Final: 2019-07-07 Departamento: 11 - ISLAS DE LA I
Comunidad: 002 - FLOWERS BAY / 005 - COL. MONTE FRESCO / 004 - COL. POLICARPO GALINDO /

P.13 Cantidad de personas por edad rangos de 5 años

Rango	Cantidad Hombres	Cantidad Mujeres	Total
De 5 a 9 años	70	79	149
De 10 a 14 años	52	53	105
De 15 a 19 años	55	51	106
De 20 a 24 años	43	65	108
De 25 a 29 años	41	57	98
De 30 a 34 años	43	53	96
De 35 a 39 años	35	43	78
De 40 a 44 años	32	34	66
De 45 a 49 años	28	27	55
De 50 a 54 años	21	25	46
De 50 a 54 años	21	25	46
De 55 a 59 años	18	20	38
De 60 a 64 años	15	8	23
De 65 a 69 años	4	12	16
De 70 a 74 años	6	8	14
De 75 a 79 años	3	5	8
De 80 a 84 años	2	2	4
De 85 a 89 años	1	3	4
De 90 a 94 años	0	2	2
De 95 a 99 años	0	0	0
De 100 a 104 años	0	0	0
De 105 a 109 años	0	0	0
De 110 a 114 años	0	0	0
Total	524	596	1120

P.14 Total madres solteras 66
P.15 Total padres solteros 17

P.16 Cantidad de nacimientos durante el año pasado

Total Niños	Total Niñas	Total Nacimientos	Edad Promedio Madre
			0

=== B. DATOS DE SALUD ===

P.17 Rango edad embarazos

Rango	Cantidad	%
h de 30 a 34	1	100
Total	1	

P.17.1 Cantidad de embarazadas

Cantidad
1

P.18 Donde nacio el último niño(a)

Lugar	Cantidad	%
Total	0	

19. Hubo alguna muerte materna?

Cuando	Cantidad
Total	0

P.19.1 Muertes durante el parto

Respuesta	Cantidad	%
Si	0	0
No	313	100
Total	313	

P.20 Planifica con su pareja

Respuesta	Cantidad	%
Si	100	31.95
No	213	68.05
Total	313	

P.21 Que tipo de metodo utiliza

Orden	Descripción	Cantidad	%
1	Ritmo	1	1
2	DIU	3	3
3	Pastilla	19	19
4	Preservativo	6	6
5	Inyección	44	44
6	Operación	14	14
7	Implante	13	13
Total		100	

P.21.1 Quien se opero

Respuesta	Cantidad	%
Hombre	1	7.14
Mujer	13	92.86
Total	14	

P.22 Muertes de niños(a) menores de 5 años

Respuesta	Cantidad	%
Niños		
Niñas		
Total		

P.23 Se manifestarón enfermedades

Orden	Descripción	T. Manif	%	Hombres	%	Mujeres	%	Publica	%	Privada	%
1	Infecciones respiratorias agudas	21	37.5	11	40.74	10	34.48	19	38	0	0
2	Dengue Clásico	0	0	0	0	0	0	0	0	0	0
3	Paludismo	1	1.79	0	0	1	3.45	1	2	0	0
4	Dengue hemorrágico	1	1.79	0	0	1	3.45	1	2	0	0
5	Chagas	0	0	0	0	0	0	0	0	0	0
6	ZIKA	1	1.79	1	3.7	0	0	1	2	0	0
7	Chicunguya	1	1.79	1	3.7	0	0	1	2	0	0
8	Hipertension Arterial	9	16.07	3	11.11	6	20.69	8	16	1	25
9	Diábetes	8	14.29	3	11.11	5	17.24	5	10	3	75
10	Asma bronquial	9	16.07	7	25.93	2	6.9	9	18	0	0
11	Epilepsia	0	0	0	0	0	0	0	0	0	0

REPORTE - FRECUENCIA SIMPLE

Fecha Inicio: 2017-08-30 Fecha Final: 2019-07-07 Departamento: 11 - ISLAS DE LA BAHIA
Comunidad: 002 - FLOWERS BAY / 005 - COL. MONTE FRESCO / 004 - COL. POLICARPO GALINDO /

P.23 Se manifestarón enfermedades

Orden	Descripción	T. Manif	%	Hombres	%	Mujeres	%	Publica	%	Privada	%
12	Neumonia	1	1.79	0	0	1	3.45	1	2	0	0
13	Consumo de alcohol	0	0	0	0	0	0	0	0	0	0
14	Consumo de drogas	0	0	0	0	0	0	0	0	0	0
15	Tuberculosis	0	0	0	0	0	0	0	0	0	0
16	Cáncer	1	1.79	1	3.7	0	0	1	2	0	0
17	Diarreas	1	1.79	0	0	1	3.45	1	2	0	0
18	De la piel	2	3.57	0	0	2	6.9	2	4	0	0
19	Discapacidad	0	0	0	0	0	0	0	0	0	0
Total		56		27		29		50		4	

P.24 Personas Vacunadas

Orden	Rango	T. Personas	% Total	Hombres	%	Mujeres	%	Con Vacuna	%	Sin Vacuna	%
1	Menores de 9 años	253	22.55	126	23.91	127	21.34	253	22.61	0	0
2	De 10 a 19 años	211	18.81	107	20.3	104	17.48	211	18.86	0	0
3	De 20 a 64 años	610	54.37	277	52.56	333	55.97	607	54.24	3	100
4	De 65 años y mas	48	4.28	17	3.23	31	5.21	48	4.29	0	0
Total		1122		527		595		1119		3	

REPORTE - FRECUENCIA SIMPLE

Fecha Inicio: 2017-08-30 Fecha Final: 2019-07-07 Departamento: 11 - ISLAS DE LA BAHIA Municipio: 1101 - ROATÁN
Comunidad: 002 - FLOWERS BAY / 005 - COL. MONTE FRESCO / 004 - COL. POLICARPO GALINDO /

=== C. Seguridad ===

P.25 Casos de violencia

Respuesta	Cantidad	%	Num. Casos
NO	313	100	0
Total	313		

P.26 Victima de violencia

Respuesta	Cantidad	%	Num. Casos
SI	1	0.32	7
NO	312	99.68	0
Total	313		

P.27 Que tan seguro estan

Respuesta	Cantidad	%
Estan seguros	304	97.12
NO estan seguros	9	2.88
Total	313	

P.28 y 29 Participación

Pregunta	Cantidad	%
Cantidad de Hombres	2	50
Cantidad de Mujeres	2	50
Total	4	

P.27.1 Motivos de inseguridad

Orden	Robos	Maras	Drogras	Cantinas	Riñas	Violaciones
1	4	0	0	0	0	0
2	0	0	0	0	2	0
3	0	0	0	0	0	0
4	0	0	0	0	0	0
5	0	0	0	0	0	0
6	0	0	0	0	0	0

Participaciones y Expectativas

Rango de miembros	Cantidad
1 Una mujer	2
1 Un hombre	2
Total	4

REPORTE - FRECUENCIA SIMPLE

Fecha Inicio: 2017-08-30 Fecha Final: 2019-07-07 Departamento: 11 - ISLAS DE LA BAHIA
Comunidad: 002 - FLOWERS BAY / 005 - COL. MONTE FRESCO / 004 - COL. POLICARPO GALINDO /

P.30.1 Dias de la semana que reciben el servicio

Dias	Pozo P.	%	Pozo C.	%	Agua Rio	%	Acued.	%	LLave P.	%	Reser.	%	Recol.	%	Aseo C.	%
0	0	0	2	3.17	0	0	0	0	2	0.88	2	22.22	2	0.8	3	1.39
1	0	0	7	11.11	0	0	1	6.67	8	3.54	1	11.11	44	17.6	46	21.3
2	0	0	3	4.76	0	0	0	0	6	2.65	2	22.22	56	22.4	24	11.11
3	1	0.2	8	12.7	0	0	1	6.67	15	6.64	2	22.22	39	15.6	26	12.04
4	0	0	2	3.17	0	0	2	13.33	22	9.73	0	0	81	32.4	13	6.02
5	0	0	3	4.76	0	0	3	20	9	3.98	0	0	3	1.2	83	38.43
6	0	0	1	1.59	0	0	0	0	0	0	0	0	3	1.2	0	0
7	23	4.63	37	58.73	0	0	8	53.33	164	72.57	2	22.22	22	8.8	21	9.72
Total	24		63		0		15		226		9		250		216	

REPORTE - FRECUENCIA SIMPLE

Fecha Inicio: 2017-08-30 Fecha Final: 2019-07-07 Departamento: 11 - ISLAS DE LA BAHIA Municipio: 1101 - ROA
Comunidad: 002 - FLOWERS BAY / 005 - COL. MONTE FRESCO / 004 - COL. POLICARPO GALINDO /

=== E. Datos Servicios Publicos ===

P.30 Servicios públicos que reciben

							Porcentajes							
No.	Servicio	Total	Reciben Si	%	Reciben No	%	Bueno	Regular	Malo	ND	% B	% R	% M	% ND
1	Agua de pozo propio	313	24	7.67	289	92.33	20	4		0	83.33	16.67	0	0
2	Agua domiciliar de pozo comunal	313	63	20.13	250	79.87	44	12	7	0	69.84	19.05	11.11	0
3	Acarrea agua de rio o quebrada	313	0	0	313	100								
4	Agua domiciliar por acueducto	313	15	4.79	298	95.21	13	2		0	86.67	13.33	0	0
5	Agua llave pública / fuente	313	226	72.2	87	27.8	168	54	4	0	74.34	23.89	1.77	0
6	Reservorio de agua lluvia	313	9	2.88	304	97.12	6	2	1	0	66.67	22.22	11.11	0
7	Inodoro o servicio sanitario	313	234	74.76	79	25.24	124	109	1	0	52.99	46.58	0.43	0
8	Letrina de fosa simple	313	19	6.07	294	93.93	12	7		0	63.16	36.84	0	0
9	Letrina de fosa séptica	313	101	32.27	212	67.73	84	16	1	0	83.17	15.84	0.99	0
10	Usa letrina	313	26	8.31	287	91.69								
11	Recolección de basura	313	250	79.87	63	20.13								
12	Aseo de calles	313	216	69.01	97	30.99								
13	Energía eléctrica domiciliar	313	260	83.07	53	16.93	205	52	3	0	78.85	20	1.15	0
14	Teléfono (HONDUTEL)	313	9	2.88	304	97.12								
15	Teléfono (Celular móvil o fijo)	313	247	78.91	66	21.09								
16	Alumbrado público	313	289	92.33	24	7.67	120	163	6	0	41.52	56.4	2.08	0
17	Mantenimiento de calles	313	223	71.25	90	28.75	70	147	6	0	31.39	65.92	2.69	0

Disposición de escretas: Total: 354 - Porcentaje: 113.1

FOCAL III
FORTALECIMIENTO DE LAS CAPACIDADES LOCALES

JICA

=== F. Seguridad Alimentaria ===

P.31 Trabajan la tierra

Respuesta	Cantidad	%
Si	1	0.32
NO	311	99.68
Total	312	

P.31.1 Trabajan la tierra sexo

Sexo	Cantidad	%
Hombres	1	100
Mujeres		0
Total	1	

P.31.2 Personas que trabajan la tierra

Numero	Cantidad	%
1	1	100
Total	1	

P.32 Tipo de tenencia de la tierra

Tipo	Cantidad	%
Propia pagada	15	4.81
Propia pagando	1	0.32
Alquilada	5	1.6
No tiene	291	93.27
Total	312	

P.32.1 Tipo Dominio

Tipo	Cantidad	%
Pleno	14	93.33
Util	1	6.67
Total	15	

P.33 Producen alimentos en la familia

Respuesta	Cantidad	%
NO	312	100
Total	312	

P.34 Producen para autoconsumo

Respuesta	Cantidad	%
Total	0	

P.37 Obtiene excedentes para la venta

Respuesta	Cantidad	%
Total	0	

P.35 Que se sembro y cuanto se produjo durante el año pasado.

	Maiz	Frijol	Maicillo	Café	Caña	Otro
Quintales	0	0	0	0	0	0
Tareas	0	0	0	0	0	0

P.36 Área en tareas con sistema de riego

	Goteo	Aspersión	Ninguno	Otro
Tareas	0	0	0	0

P.38 Huertos familiares

Respuesta	Cantidad	%
Si	4	1.28
No	308	98.72
Total	312	

P.39 Tienen animales domesticos

Respuesta	Cantidad	%
Si	116	37.18
No	196	62.82
Total	312	

P.39.1 Cantidad de animales domesticos

Tipo	Cantidad	Hogares	%
Aves	109	15	12.93
Bovino	0	0	0
Caprino	8	1	0.86
Equino	0	0	0
Porcino	9	5	4.31
Piscicultura	0	0	0
Apicultura	0	0	0
Domesticos	194	107	92.24

REPORTE - FRECUENCIA SIMPLE

Fecha Inicio: 2017-08-30 Fecha Final: 2019-07-07 Departamento: 11 - ISLAS DE LA BAHIA Municip
Comunidad: 002 - FLOWERS BAY / 005 - COL. MONTE FRESCO / 004 - COL. POLICARPO GALINDO /

P.40.2 Personas Estudiando - NO Estudian

Nivel E.	NO Estudia	(%)	No estudian H	No estudian M
PE	2	2.53	1	1
1	0	0	0	0
2	0	0	0	0
3	0	0	0	0
4	0	0	0	0
5	1	1.27	0	1
6	7	8.86	2	5
B	31	39.24	17	14
D	32	40.51	16	16
U	6	7.59	3	3
Total	79		39	40

P.40.2 Educación por rango de edad y sexo en edad de estudiar

Rango	Cantidad	%	Cant. Hombres	%	Cant. Mujeres	%
2. de 5 a 6 años	66	14.9	28	13.21	38	16.45
3. de 7 a 12 años	143	32.28	71	33.49	72	31.17
4. de 13 a 15 años	67	15.12	33	15.57	34	14.72
5. de 16 a 18 años	62	14	33	15.57	29	12.55
6. de 19 a 23 años	105	23.7	47	22.17	58	25.11
Total	443		212		231	

P.40.3 Educación por rango de edad y sexo estudian –

Rango	Hombres	%	Mujeres	%
2. de 5 a 6 años	27	15.61	37	19.37
3. de 7 a 12 años	71	41.04	70	36.65
4. de 13 a 15 años	32	18.5	34	17.8
5. de 16 a 18 años	27	15.61	23	12.04
6. de 19 a 23 años	16	9.25	27	14.14
Total	173		191	

P.40.4 Educación por rango de edad y sexo NO estudian

Rango	Hombres	%	Mujeres	%
2. de 5 a 6 años	1	2.56	1	2.5
3. de 7 a 12 años	0	0	2	5
4. de 13 a 15 años	1	2.56	0	0
5. de 16 a 18 años	6	15.38	6	15
6. de 19 a 23 años	31	79.49	31	77.5
Total	39		40	

REPORTE - FRECU

Fecha Inicio: 2017-08-30 Fecha Final: 2019-07-07 Departamento: 11 -
Comunidad: 002 - FLOWERS BAY / 005 - COL. MONTE FRESCO / 004 - COL. POLICARPO GALINDO

=== G. Datos de Educación ===

P.40 Nivel de Educación por Sexo en edad de estudiar

Nivel E.	Cantidad	% Total	Cant. Hombres	(%)	Cant. Mujeres	(%)
PE	41	9.26	17	8.02	24	10.39
1	35	7.9	20	9.43	15	6.49
2	32	7.22	13	6.13	19	8.23
3	20	4.51	12	5.66	8	3.46
4	27	6.09	13	6.13	14	6.06
5	30	6.77	17	8.02	13	5.63
6	34	7.67	13	6.13	21	9.09
B	114	25.73	56	26.42	58	25.11
D	91	20.54	45	21.23	46	19.91
U	19	4.29	6	2.83	13	5.63
Total	443		212		231	

P.40.1 Personas Estudiando - Estudian

Nivel E.	Estudia	(%)	Estudian H	Estudian M
PE	39	10.71	16	23
1	35	9.62	20	15
2	32	8.79	13	19
3	20	5.49	12	8
4	27	7.42	13	14
5	29	7.97	17	12
6	27	7.42	11	16
B	83	22.8	39	44
D	59	16.21	29	30
U	13	3.57	3	10
Total	364		173	191

Fecha Inicio: 2017-08-30 Fecha Final: 2019-07-07
Comunidad: 002 - FLOWERS BAY / 005 - COL. MONTE FRESCO / 004 - COL. PC

P.40.5 Estudiantes fuera de edad para estudiar segun el grado

Grado	Cantidad	% Total	Hombres	Mujeres
5	1	0.88	1	0
6	1	0.88	1	0
7	1	0.88	0	1
8	45	39.47	22	23
9	53	46.49	26	27
10	13	11.40	3	10
Total	114		53	61

P.40.6 Estudiantes fuera de edad para estudiar por rango edad

Rango	Cantidad	% Total	Hombres	%	Mujeres	%
3. de 7 a 12 años	1	0.88	1	1.89	0	0.00
4. de 13 a 15 años	20	17.54	9	16.98	11	18.03
5. de 16 a 18 años	50	43.86	27	50.94	23	37.70
6. de 19 a 23 años	43	37.72	16	30.19	27	44.26
Total	114		53		61	

FOCAL III
FORTALECIMIENTO DE LAS CAPACIDADES LOCALES

REPORTE - FRECUENCIA SIMPLE

Fecha Inicio: 2017-08-30 Fecha Final: 2019-07-07 Departamento: 11 - ISLAS DE LA BAHIA
Comunidad: 002 - FLOWERS BAY / 005 - COL. MONTE FRESCO / 004 - COL. POLICARPO GALINDO /

*** H. Datos Fuerza de Trabajo e Ingresos ***

P.41 Fuerza de ingresos por rango de edad

Rango edad	Cantidad	%	Cant. Hombres	%	Cant. Mujeres	%
c. de 7 a 12 años	60	6.93	29	7.27	31	6.64
d. de 13 a 15 años	67	7.74	33	8.27	34	7.28
e. de 16 a 18 años	62	7.16	33	8.27	29	6.21
f. de 19 a 23 años	105	12.12	47	11.78	58	12.42
g. de 24 a 30 años	158	18.24	62	15.54	96	20.56
h. de 31 a 40 años	160	18.48	76	19.05	84	17.99
i. de 41 a 50 años	112	12.93	57	14.29	55	11.78
j. de 51 a 64 años	94	10.85	46	11.53	48	10.28
k. de 65 años y mas	48	5.54	16	4.01	32	6.85
Total	866		399		467	

P.41.1 Rango de ingresos (sin remesas)

Rango ingresos	Cantidad Total	%	Cantidad Hombres	%	Cantidad Mujeres	%
a. < 1000	13	2.9	8	2.92	5	2.87
b. 1001 - 2000	12	2.68	8	2.92	4	2.3
c. 2001 - 4000	41	9.15	20	7.3	21	12.07
d. 4001 - 8000	153	34.15	92	33.58	61	35.06
e. 8001 - 12000	158	35.27	103	37.59	55	31.61
f. 12001 - 20000	50	11.16	28	10.22	22	12.64
g. 20001 - 30000	12	2.68	9	3.28	3	1.72
h. 30001 - 50000	6	1.34	4	1.46	2	1.15
i. 50001 - y mas	3	0.67	2	0.73	1	0.57
Total	448		274		174	

P.42 Ocupaciones

Respuesta	Cantidad	%
Empleados	283	90.71
Cuenta Propia	9	2.88
NC	20	6.41
Total	312	

P.43 Sectores de Empleo

Respuesta	Cantidad	%
Comercial	2	0.64
Industrial	3	0.96
Servicios	278	89.1
NC	29	9.29
Total	312	

P.44 Sectores de Cuenta Propia

Respuesta	Cantidad	%
Primario	6	1.92
Secundario	3	0.96
Terciario	0	0
NC	303	97.12
Total	312	

REPORTE - FRECUENCIA SIMPLE
Fecha Inicio: 2017-08-30 Fecha Final: 2019-07-07 Departamento: 11 - ISLAS DE LA BAHIA
Comunidad: 002 - FLOWERS BAY / 005 - COL. MONTE FRESCO / 004 - COL. POLICARPO GALINDO /

P.45 Genera Empleo en el sector

Respuesta	Cantidad	%
SI	1	0.32
No	8	2.56
NC	303	97.12
Total	312	

P.46 Cuanto Empleo Genera el Sector

Rango	Cantidad	%
1 a 5	1	0.32
6 a 10	0	0
11 a 15	0	0
16 a 20	0	0
Total	1	

P.47 Miembros de organizaciones

Respuesta	Cantidad	%
SI	1	0.32
No	2	0.64
NC	309	99.04
Total	312	

P.48 Instituciones de apoyo al sector

P.49 Prestamos en la Familia

Respuesta	Cantidad	%
SI	1	0.32
NO	311	99.68
Total	312	

P.49.1 Prestamo por sexo

Sexo	Cantidad	%
H	1	100
Total	1	

P.50 Reciben Remesas

Respuesta	Cantidad	%
NO	270	86.54
SI	42	13.46
Total	312	

P.50.1 Rango de ingreso por Remesas

Rango	Cantidad	%
a. 0.01 - 1000.00	2	4.76
b. 1001 - 2000	17	40.48
c. 2000.01 y mas	23	54.76
Total	42	

P.51 Rango ingreso familiar

Rango	Cantidad	%
a. < 1000	4	1.28
b. 1001 - 2000	11	3.53
c. 2001 - 4000	24	7.69
d. 4001 - 8000	66	21.15
e. 8001 - 12000	74	23.72
f. 12001 - 20000	81	25.96
g. 20001 - 30000	28	8.97
h. 30001 - 50000	17	5.45
i. 50001 - y mas	7	2.24
Total	312	

P.52 Ingreso ajusta para

Tiempos	Cantidad	%
Tres tiempos	269	86.22
Dos tiempos	40	12.82
Un tiempo	3	0.96
Total	312	

Fuerza de trabajo por sexo

Sexo	Cantidad	%
Masculino	399	46.07
Femenino	467	53.93
Total	866	

Fuerza de trabajo que trabajan

Respuesta	Cantidad	%
NO	418	48.27
SI	448	51.73
Total	866	

Fuerza de trabajo estado civil

Estado civil	Cantidad	%
Soltero	461	53.23
Casado	120	13.86
Divorciado	10	1.15
Union Libre	275	31.76
Total	866	

REPORTE -
Fecha Inicio: 2017-08-30 Fecha Final: 2019-07-07 Departa
Comunidad: 002 - FLOWERS BAY / 005 - COL. MONTE FRESCO / 004 - COL. POLICARP

Personas con ingreso por genero

Genero	Cantidad	Promedio ingreso	%
Hombres	274	10059.57	61.16
Mujeres	174	11467.24	38.84
Total	448		

Fuerza de trabajo Emergente

Hombres	Mujeres	Total
1	1	2

Listado de profesiones

Profesion	Cantidad	%
Estudiante	181	20.9
Ama de Casa	151	17.44
No Definido	35	4.04
Albañil	29	3.35
Bach. Hotelería yTurismo	25	2.89
ESTUDIANTE RETIRADO	24	2.77
Bachiller Admon Empresas	22	2.54
Educación Básica Incompleta	21	2.42
Guia Turistico	18	2.08
Carpintero	17	1.96
Bachiller computación	16	1.85
Bachiller Ciencias	16	1.85
Bachiller en Finanzas	16	1.85
Perito Mercantil	15	1.73
EDUCACIÓN PRIMARIA INCOMPLETA	14	1.62
Cocinero	13	1.5
Maestra	13	1.5
Comerciante	12	1.39
Marinero	12	1.39
Cocinera	10	1.15
Motorista	9	1.04
PINTOR	9	1.04
EDUCACIÓN BÁSICA COMPLETO	9	1.04
hoteleria Y turismo	8	0.92
Aseadora	8	0.92
Servidor Publico	8	0.92
Secretaria	8	0.92

Fecha Inicio: 2017-08-30 Fecha Final: 2019-07-07
Comunidad: 002 - FLOWERS BAY / 005 - COL. MONTE FRESCO / 004

Mesero	7	0.81
Marino	6	0.69
Jardinero	5	0.58
Mecánico	5	0.58
Lic. En Administración de Empresas	5	0.58
Capitán de puerto	4	0.46
mesera	4	0.46
guardia de seguridad	4	0.46
Cajera	4	0.46
EDUCACIÓN PRIMARIA	4	0.46
Panadero	4	0.46
Abogado	4	0.46
Estilista	4	0.46
Vendedor ambulante	4	0.46
Carniceros	3	0.35
Jubilado	3	0.35
Administrador	3	0.35
Guardia de Seguridad	3	0.35
Barman	3	0.35
No trabaja	3	0.35
Gerente	3	0.35
Jornalero	2	0.23
Ayudante albañil	2	0.23
Buzo	2	0.23
Chofer	2	0.23
Contratista	2	0.23
Electricista	2	0.23
Enfermera	2	0.23
Ingeniería en Computación	2	0.23
Lic. Admon deEmpresas	2	0.23
Licenciatura en Turismo	2	0.23
Masajista	2	0.23
Oficios Domésticos	2	0.23
Repostería	2	0.23

Fecha Inicio: 2017-08-30 Fecha Final: 2019-07-07
Comunidad: 002 - FLOWERS BAY / 005 - COL. MONTE FRESCO / 00

Técnico Computación	2	0.23
Lavandera	1	0.12
Bachiller Agricola	1	0.12
Entrenador	1	0.12
Licenciatura en Administración	1	0.12
Licenciatura en Ciencias de la Educación	1	0.12
Licenciatura en Medicina General	1	0.12
Bach. en Electricidad	1	0.12
Empleados	1	0.12
Maestro	1	0.12
Empleado publico	1	0.12
Empleada Doméstica	1	0.12
Agricultor	1	0.12
Doctor en Medicina General y Cirugia	1	0.12
Dependientes	1	0.12
Comerciante menor	1	0.12
Camarografo	1	0.12
Músico	1	0.12
Niñera	1	0.12
Barbero	1	0.12
Bachiller Tecnico en Mecánica Automotriz	1	0.12
Tecnico en Refrigeracion	1	0.12
Ordeñador	1	0.12
Bachiller en Salud	1	0.12
Bachiller en Mercadotecnia	1	0.12
Bachillerato por Madurez	1	0.12
Transportista	1	0.12
Salinero	1	0.12
Sastra	1	0.12
Ing. En sistemas	1	0.12
Ing. Industrial	1	0.12
ingeniera electrica	1	0.12
Jefe de UMA	1	0.12
1 B.T.P.	1	0.12

Fecha Inicio: 2017-08-30 Fecha Final: 2019-07-07
Comunidad: 002 - FLOWERS BAY / 005 - COL. MONTE FRESCO / 0

Fontanero	1	0.12
Total	866	

Listado de ocupaciones

Ocupacion	Cantidad	%
Estudiante	203	23.44
Ama de Casa	181	20.9
DESEMPLEADO	33	3.81
Albañil	33	3.81
Guia Turístico	26	3
Carpintero	23	2.66
No trabaja	18	2.08
Cocinero	16	1.85
Cajera	16	1.85
PINTOR	12	1.39
Guardia de Seguridad	12	1.39
Cocinera	11	1.27
Comerciante menor	11	1.27
Aseadora	11	1.27
Motorista	11	1.27
Mesera	11	1.27
Marinero	11	1.27
ATENCIÓN AL CLIENTE	10	1.15
Maestra	9	1.04
Mesero	9	1.04
Mecánico	9	1.04
Supervisor	8	0.92
Jardinero	7	0.81
Taxista	7	0.81
Estilista	7	0.81
Ayudante albañil	6	0.69
Servidor Publico	6	0.69
constructor	6	0.69
Electricista	5	0.58
Administrador	5	0.58

Fecha Inicio: 2017-08-30 Fecha Final: 2019
Comunidad: 002 - FLOWERS BAY / 005 - COL. MONTE FRI

Perito Mercantil	5	0.58
Barman	5	0.58
CAMARERO	5	0.58
Jornalero	5	0.58
Comerciante mayor	5	0.58
Vendedor ambulante	4	0.46
Jubilado	4	0.46
Marino	4	0.46
No Definido	4	0.46
Abogado	4	0.46
Contratista	3	0.35
Enfermera	3	0.35
Gerente de Negocios	3	0.35
Secretaria	3	0.35
Recepcionista	3	0.35
Oficios Domésticos	3	0.35
Capitan	3	0.35
Chofer	2	0.23
ESTUDIANTE RETIRADO	2	0.23
Fontanero	2	0.23
Carniceros	2	0.23
Capitán de Barco	2	0.23
Administrador de Hotel	2	0.23
Mantenimiento de Áreas Verdes	2	0.23
Masajista	2	0.23
Ayudante Carpintero	2	0.23
Músico	2	0.23
Negocio Propio	2	0.23
Transportista	2	0.23
Panadero	2	0.23
Repostería	2	0.23
Servicio Social	2	0.23
Comunicador Social	1	0.12
Maestro	1	0.12

Fecha Inicio: 2017-00-30 Fecha Final: 20
Comunidad: 002 - FLOWERS BAY / 005 - COL. MONTE F

Maestro Primaria	1	0.12
Entrenador	1	0.12
Cajero	1	0.12
tienda	1	0.12
Empleado Municipal	1	0.12
Barbero	1	0.12
Médico General	1	0.12
Bachiller Ciencias	1	0.12
Bachiller Admon Empresas	1	0.12
Militar	1	0.12
agricultor	1	0.12
Administrador de Negocios	1	0.12
Tapicero	1	0.12
Niñera	1	0.12
Empleados	1	0.12
Asistente de Contabilidad	1	0.12
Contador Público	1	0.12
Empleada Doméstica	1	0.12
Artesano	1	0.12
Pescador	1	0.12
Aministradora de Banasupro	1	0.12
Policia	1	0.12
Espumillero	1	0.12
Fumigación Control de Plagas	1	0.12
Gerente de Microfinanciera	1	0.12
Fotografo	1	0.12
COBRADOR	1	0.12
Empleado Publico	1	0.12
hoteleria Y turismo	1	0.12
Ing. En sistemas	1	0.12
Ing. Industrial	1	0.12
Empleado Administrativo	1	0.12
Salinero	1	0.12
Sastra	1	0.12

*** Datos de Vivienda ***

P.53 Tipo de Vivienda

Tipo	Cantidad	%
Casa	270	86.54
Apartamento (dependiente	24	7.69
Local NO habitacional	1	0.32
Cuarto mesón (cuartería)	17	5.45
Casa improvisada	0	0
Total	312	

P.54 Tipo de Tenencia

Tipo	Cantidad	%
Propia pagada	199	63.78
Propia pagando	15	4.81
Alquilada	90	28.85
Prestada	8	2.56
Total	312	

P.54.1 Dominio

Tipo	Cantidad	%
Pleno	173	86.93
Util	12	6.03
Ocupación	2	1.01
Posesión	12	6.03
Total	199	

P.54.2 Sexo propietario

Sexo	Cantidad	%
Hombre	88	44.22
Mujer	106	53.27
Ambos	5	2.51
Total	199	

P.55 Problemas de la vivienda

Problema	Cantidad	%
No tiene repello	12	3.85
Piso de Tierra	7	2.24
Falta de Cielo Falso	13	4.17
Problemas Estructurales	76	24.36
Techo en mal estado	12	3.85
Ninguno	200	64.1

P.55.1 Problema de repello

Lugar	Cantidad	%
Interno	2	16.67
Externo	9	75
Ambos	1	8.33
Total	12	

P.56 Material de construcción

Tipo Material	Cantidad	%
Adobe	0	0
Bloque	129	41.35
Bahareque	2	0.64
Madera	178	57.05
Desperdicios	3	0.96
Ladrillo	0	0
Yugua	0	0
Total	312	

P.57 Material Techo

Tipo	Cantidad	%
Desechos	7	2.24
Paja o Similar	1	0.32
Teja de barro	1	0.32
Lamina Metálica	276	88.46
Lamina de Asbesto	7	2.24
Concreto (losa o Terraza)	20	6.41
Teja americana (Shingle)	0	0
Total	312	

P.58 Material del piso

Tipo	Cantidad	%
Tierra	7	2.24
Plancha de Cemento	98	31.41
Madera rustica	152	48.72
Ladrillo de barro	1	0.32
Granito	0	0
Cerámica	54	17.31
Mosaico	0	0
Total	312	

P.59 Condición de la vivienda

Condición	Cantidad	%
Buena	158	50.64
Regular	128	41.03
Mala	26	8.33
Total	312	

P.60 Tiene Cocina

Respuesta	Cantidad	%
Si	310	99.36
No	2	0.64
Total	312	

P.61 Ubicación Cocina

Lugar	Cantidad	%
Dentro de la vivienda	308	98.35
Fuera de la vivienda	2	0.65
En el corredor	0	0
Total	310	

REPORTE - FRECUENCIA SIMPLE

Fecha Inicio: 2017-00-30 Fecha Final: 2019-07-07 Departamento: 11 - ISLAS DE LA BAHIA
Comunidad: 002 - FLOWERS BAY / 006 - COL. MONTE FRESCO / 004 - COL. POLICARPO GALINDO /

P.62 Que utiliza para Cocinar

Tipo	Cantidad	%
Electricidad	2	0.64
Gas Volatil (Chimbo)	302	97.11
Gas Kerosen	7	2.25
Leña		0
Eco Fogon		0
Total	311	

P.63 Como consume el agua

Tipo	Cantidad	%
No tratada		0
Botellón	310	100
Filtrada		0
Hervida		0
Clorada		0
Total	310	

P.64 Piezas por vivienda

Piezas	Cantidad	%
b. Una pieza	15	4.81
c. Dos piezas	42	13.46
d. Tres piezas	85	27.24
e. Cuatro o mas	170	54.49
Total	312	

P.65 Baños por vivienda

Rango	Cantidad	%
a. Sin baño	2	0.64
b. Un baño	272	87.18
c. Dos baños	30	9.62
d. Tres o mas baños	8	2.56
Total	312	

P.66 Dormitorios por vivienda

Rango	Cantidad	%
b. Un dormitorio	91	29.17
c. Dos dormitorios	140	44.87
d. Tres o mas dormitorios	81	25.96
Total	312	

P.67 Personas por dormitorio

Rango	Cantidad	%
b. Una persona	89	28.53
c. Dos personas	165	52.88
d. Tres o mas personas	58	18.59
Total	312	

P.68 Familias por vivienda

Rango	Cantidad	%
b. Una familia	282	90.38
c. Dos familias	27	8.65
d. Tres o mas familias	3	0.96
Total	312	

P.69 Emigración

Respuesta	Cantidad	%
Si	0	0
No	312	100
Total	312	

P.69.1 Razón por la que emigraron

Razones	Cantidad	%
Economicas	0	
Violencia generalizada	0	
Reunificación familiar	0	
Total	0	

Croqui comunidad de Spring Garden

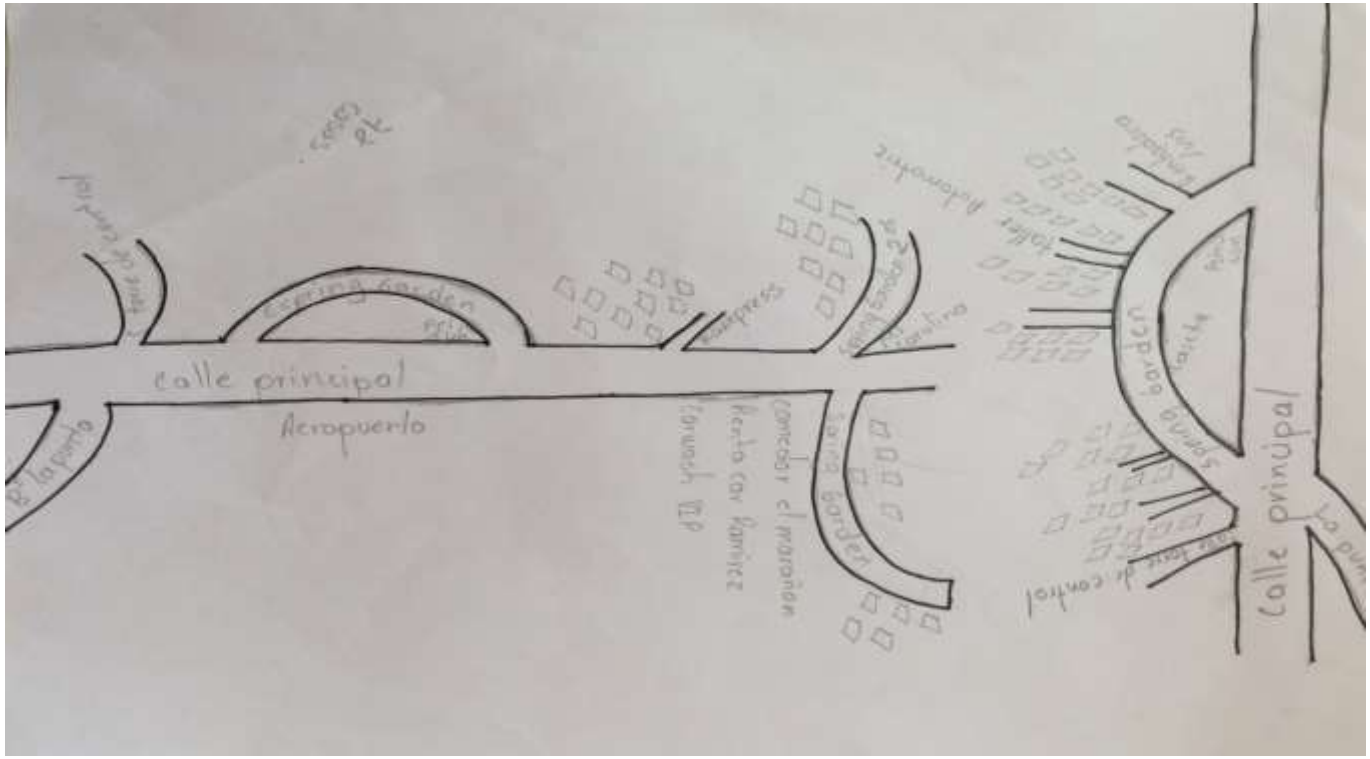

Listado de Jefes de familia.

Cuadro
Levantamiento de Indicadores Socioeconómicos
Viviendas de Comunidad:Spring garden
Municipio de Roatán, Islas de la Bahía.

No De Vivienda	Nombre del Jefe(a) de Familia	Ocupada	Desocupado	Edificio: Público ó Negocio.	Estado de la Vivienda		
					B	R	M
58	Sharla Mcfiell	x		privado	x		
59	Alexis Flores	x		privado	x		
60							
61							
62							
63							
64	Iris Torres	x		privado	x		
65	Donald James	x		privado			x
66	Tairy Osorio	x		privado	x		
67							
68	Melissa Carcamo	x		privado	x		
69	Josmy Mejia	x		privado	x		
70	Senia Argueta	x		privado	x		
71	Wilmer	x		privado	x		
72	Silvia Burgos	x		privado	x		
73	Maria Rivas	x		privado			x
74	Mirian Ruiz	x		privado	x		
75	Brenda Guester	x		privado	x		

76	Bofhwell Silvestre	x		privado			x

Cuadro
Levantamiento de Indicadores Socioeconómicos
Viviendas de Comunidad:Spring garden
Municipio de Roatán, Islas de la Bahía.

No De Vivienda	Nombre del Jefe(a) de Familia	Ocupada	Desocupado	Edificio: Público ó Negocio.	Estado de la Vivienda		
					B	R	M
77	Jose Villanueva	x		privado	x		
78	Maria Hernandez	x		privado	x		
79	Kerry Matute	x		privado		x	
80	Sharon Oliva	x		privado	x		
81	Orlis Fernandez	x		privado	x		
82	Melvin Palmer	x		privado		x	
83							
84							
85	Elmer Antunez	x		privado		x	
86	Jessi Velasquez	x		privado		x	
87	Damaris Ramirez	x		privado		x	
88	Terresa Ayala	x		privado		x	
89	Keilin Garcia	x		privado		x	
90							
91	Blanca Moya	x		privado		x	
92	Jose Bautista	x		privado		x	
93							

94							
95							

Cuadro
Levantamiento de Indicadores Socioeconómicos
Viviendas de Comunidad:Spring garden
Municipio de Roatán, Islas de la Bahía.

No De Vivienda	Nombre del Jefe(a) de Familia	Ocupada	Desocupado	Edificio: Público ó Negocio.	Estado de la Vivienda		
					B	R	M
96	Ayda Vasquez	x		privado			x
97							
98							
99							
100	Hector Lopez	x		privado	x		
101							
102	Wendy Fuente	x		privado	x		
103							
104	Celenia Calderon	x		privado	x		
105	Daris Serrano	x		privado	x		
106	Maria Alvares	x		privado	x		
107	Maria Carcamo	x		privado	x		
108	Dinora Lanza	x		privado	x		
109	Cindy Guevara	x		privado	x		
110	Delmis Alvarado	x		privado	x		
111	Mario Estrada	x		privado	x		

112	Jose Dubon	x		privado	x		
113							
114	Kenia Borjas	x		privado	x		

Cuadro
Levantamiento de Indicadores Socioeconómicos
Viviendas de Comunidad:Spring garden
Municipio de Roatán, Islas de la Bahía.

No De Vivienda	Nombre del Jefe(a) de Familia	Ocupada	Desocupado	Edificio: Público ó Negocio.	Estado de la Vivienda		
					B	R	M
115	Margarita	x		privado	x		
116	Adrian Garcia	x		privado	x		
117	Ricardo Alvarez	x		privado	x		
118	Fidelina Banegas	x		privado		x	
119	Jorge Medina	x		privado	x		
120	Jenifer Reyes	x		privado		x	
121	Mirna Diaz	x		privado		x	
122	Liliana Guevarra	x		privado	x		
123	Martha Hernandez	x		privado		x	
124	Meilyn Ramos	x		privado	x		
125	Josefina Arias	x		privado	x		
126	Karren Lagos	x		privado	x		
127	Maria Hernandez	x		privado	x		
128	Yamileth Garcia	x		privado	x		
129	Dania Valladares	x		privado	x		

130	Estefany Savillon	x		privado		x	
131							
132							
133							

Cuadro
Levantamiento de Indicadores Socioeconómicos
Viviendas de Comunidad:Spring garden
Municipio de Roatán, Islas de la Bahía.

No De Vivienda	Nombre del Jefe(a) de Familia	Ocupada	Desocupado	Edificio: Público ó Negocio.	Estado de la Vivienda		
					B	R	M
134	Monica Herrera	x		privado	x		
135	Karolina Zapata	x		privado		x	
136	Santos Orellana	x		privado			x
137	Elena Salomon	x		privado	x		
138	Henry Bruze	x		privado	x		
139	Elena Zapata	x		privado		x	
140							
141							
142	Orlin Caballero	x		privado	x		
143	Estrolen Thomas	x		privado	x		
144	Marcos Perez	x		privado		x	
145	Rian Figueroa	x		privado	x		
146	Fernando Alonzo	x		privado		x	
147	Lurvin Romero	x		privado	x		

148	Maria Diaz	x		privado			x
149	Guadalupe Flores	x		privado	x		
150	Luiz Padilla	x		privado	x		
151	Jose Padilla	x		privado	x		
152							

Frecuencias Simple Comunidad de Spring Garden

=== A. DATOS DEMOGRÁFICOS ===

12. Datos de la Familia

Orden	Descripción	Cantidad	%	Hombres	%	Mujeres	%	Hombres Leen	%	Mujeres Leen	%	Hombres no Leen	%	Mujeres no Leen	%
1	Menores de 1 año	9	1.44	6	2.09	3	0.88								
2	De 1 a 4 años	44	7.02	16	5.57	28	8.24								
3	De 5 a 6 años	38	6.06	22	7.67	16	4.71	0	0.00	0	0.00	22	44.90	16	26.67
4	De 7 a 12 años	69	11.00	29	10.10	40	11.76	26	10.92	30	10.71	3	6.12	10	16.67
5	De 13 a 15 años	36	5.74	10	3.48	26	7.65	10	4.20	26	9.29	0	0.00	0	0.00
6	De 16 a 18 años	38	6.06	19	6.62	19	5.59	19	7.98	18	6.43	0	0.00	1	1.67
7	De 19 a 23 años	62	9.89	25	8.71	37	10.88	25	10.50	37	13.21	0	0.00	0	0.00
8	De 24 a 30 años	113	18.02	53	18.47	60	17.65	53	22.27	60	21.43	0	0.00	0	0.00
9	De 31 a 40 años	96	15.31	39	13.59	57	16.76	39	16.39	56	20.00	0	0.00	1	1.67
10	De 41 a 50 años	59	9.41	34	11.85	25	7.35	33	13.87	25	8.93	1	2.04	0	0.00
11	De 51 a 64 años	47	7.50	25	8.71	22	6.47	25	10.50	22	7.86	0	0.00	0	0.00
12	De 65 años y mas	16	2.55	9	3.14	7	2.06	8	3.36	6	2.14	1	2.04	1	1.67
Total		627		287		340		238		280		27		29	

P.12.1 Analfabetismo por rangos de edad

Orden	Descripción	Cantidad	%
4	De 7 a 12 años	13	23.21
5	De 13 a 15 años	0	0
6	De 16 a 18 años	1	1.79
7	De 19 a 23 años	0	0
8	De 24 a 30 años	0	0
9	De 31 a 40 años	1	1.79
10	De 41 a 50 años	1	1.79
11	De 51 a 64 años	0	0
12	De 65 años y mas	2	3.57
Total		18	

P.12.2 Cantidad de personas por edad y sexo

Edad	Cantidad Hombres	Cantidad Mujeres	Total
0	6	3	9

P.12.2 Cantidad de personas por edad y sexo

Edad	Cantidad Hombres	Cantidad Mujeres	Total
1	5	4	9
2	2	3	5
3	5	15	20
4	4	6	10
5	14	9	23
6	8	7	15
7	6	10	16
8	5	6	11
9	5	2	7
10	5	7	12
11	2	6	8
12	6	9	15
13	3	9	12
14	1	5	6
15	6	12	18
16	5	8	13
17	6	3	9
18	8	8	16
19	5	4	9
20	6	16	22
21	6	4	10
22	5	5	10
23	3	8	11
24	12	14	26
25	3	6	9
26	7	6	13
27	7	6	13
28	9	9	18
29	7	7	14
30	8	12	20

Edad	Cantidad Hombres	Cantidad Mujeres	Total
31	2	5	7
32	3	7	10
33	5	6	11
34	5	1	6
35	6	7	13
36	6	7	13
37	3	5	8
38	3	4	7
39	3	10	13
40	3	5	8
41	2	1	3
42	7	2	9
43	4	1	5
44	2	2	4
45	2	3	5
46	5	7	12
47	2	2	4
48	5	4	9
49	1	0	1
50	4	3	7
51	0	2	2
52	4	2	6
53	3	0	3
54	3	4	7
55	1	2	3
56	3	3	6
57	4	0	4
58	1	4	5
59	1	1	2
60	2	1	3

Fecha Inicio: 2017-08-30 Fecha Final: 2019-07-07
Comunidad: 003 - SPRING GARDEN I

P.12.2 Cantidad de personas por edad y sexo

Edad	Cantidad Hombres	Cantidad Mujeres	Total
61	1	0	1
62	2	0	2
63	0	1	1
64	0	2	2
65	1	1	2
67	0	1	1
69	2	0	2
71	1	0	1
72	1	1	2
73	0	1	1
76	1	1	2
78	1	0	1
79	0	1	1
80	0	1	1
82	1	0	1
83	1	0	1
Total	287	340	627

P.13 Cantidad de personas por edad rangos de 5 años

Rango	Cantidad Hombres	Cantidad Mujeres	Total
De 0 a 4 años	22	31	53
De 5 a 9 años	38	34	72
De 10 a 14 años	17	36	53
De 15 a 19 años	30	35	65
De 20 a 24 años	32	47	79
De 25 a 29 años	33	34	67
De 30 a 34 años	23	31	54
De 35 a 39 años	21	33	54
De 40 a 44 años	18	11	29
De 45 a 49 años	15	16	31
De 50 a 54 años	14	11	25

P.13 Cantidad de personas por edad rangos de 5 años

Rango	Cantidad Hombres	Cantidad Mujeres	Total
De 50 a 54 años	14	11	25
De 55 a 59 años	10	10	20
De 60 a 64 años	5	4	9
De 65 a 69 años	3	2	5
De 70 a 74 años	2	2	4
De 75 a 79 años	2	2	4
De 80 a 84 años	2	1	3
De 85 a 89 años	0	0	0
De 90 a 94 años	0	0	0
De 95 a 99 años	0	0	0
De 100 a 104 años	0	0	0
De 105 a 109 años	0	0	0
De 110 a 114 años	0	0	0
Total	287	340	627

P.14 Total madres solteras 33
P.15 Total padres solteros 6

P.16 Cantidad de nacimientos durante el año pasado

Total Niños	Total Niñas	Total Nacimientos	Edad Promedio Madre
			0

Fecha Inicio: 2017-08-30 Fecha Final: 2019-07-07
Comunidad: 003 - SPRING GARDEN I

REPORTE - FRECUENCIA SIMPLE
Departamento: 11 - ISLAS DE LA BAHIA Municipio: 1101 - ROATAN

=== B. DATOS DE SALUD ===

P.17 Rango edad embarazos

Rango	Cantidad	%
Total	0	

P.17.1 Cantidad de embarazadas

Cantidad
0

P.18 Donde nacio el último niño(a)

Lugar	Cantidad	%
Total	0	

19. Hubo alguna muerte materna?

Cuando	Cantidad
Total	0

P.19.1 Muertes durante el parto

Respuesta	Cantidad	%
Si	0	0
No	179	100
Total	179	

P.20 Planifica con su pareja

Respuesta	Cantidad	%
Si	30	16.76
No	149	83.24
Total	179	

P.21 Que tipo de metodo utiliza

Orden	Descripción	Cantidad	%
1	Ritmo	0	0
2	DIU	1	3.33
3	Pastilla	12	40
4	Preservativo	1	3.33
5	Inyección	8	26.67
6	Operación	8	26.67
7	Implante	0	0
Total		30	

P.21.1 Quien se opero

Respuesta	Cantidad	%
Hombre	1	12.5
Mujer	7	87.5
Total	8	

P.22 Muertes de niños(a) menores de 5 años

Respuesta	Cantidad	%
Niños		
Niñas		
Total		

P.23 Se manifestarón enfermedades

Orden	Descripción	T. Manif	%	Hombres	%	Mujeres	%	Publica	%	Privada	%
1	Infecciones respiratorias agudas	1	14.29	0	0	1	20	0	0	1	50
2	Dengue Clásico	0	0	0	0	0	0	0	0	0	0
3	Paludismo	0	0	0	0	0	0	0	0	0	0
4	Dengue hemorrágico	0	0	0	0	0	0	0	0	0	0
5	Chagas	0	0	0	0	0	0	0	0	0	0
6	ZIKA	0	0	0	0	0	0	0	0	0	0
7	Chicungunya	0	0	0	0	0	0	0	0	0	0
8	Hipertension Arterial	2	28.57	0	0	2	40	1	20	1	50
9	Diábetes	4	57.14	2	100	2	40	4	80	0	0
10	Asma bronquial	0	0	0	0	0	0	0	0	0	0
11	Epilepsia	0	0	0	0	0	0	0	0	0	0
12	Neumonia	0	0	0	0	0	0	0	0	0	0

Fecha Inicio: 2017-08-30 Fecha Final: 2019-07-07
Comunidad: 003 - SPRING GARDEN I
Departamento: 11 - ISLAS DE LA BAHIA

P.23 Se manifestarón enfermedades

Orden	Descripción	T. Manif	%	Hombres	%	Mujeres	%	Publica	%	Privada	%
13	Consumo de alcohol	0	0	0	0	0	0	0	0	0	0
14	Consumo de drogas	0	0	0	0	0	0	0	0	0	0
15	Tuberculosis	0	0	0	0	0	0	0	0	0	0
16	Cáncer	0	0	0	0	0	0	0	0	0	0
17	Diarreas	0	0	0	0	0	0	0	0	0	0
18	De la piel	0	0	0	0	0	0	0	0	0	0
19	Discapacidad	0	0	0	0	0	0	0	0	0	0
Total		7		2		5		5		2	

P.24 Personas Vacunadas

Orden	Rango	T. Personas	% Total	Hombres	%	Mujeres	%	Con Vacuna	%	Sin Vacuna	%
1	Menores de 0 años	125	19.94	60	20.98	65	19.06	125	19.94	0	0
2	De 10 a 19 años	119	18.98	47	16.43	72	21.11	119	18.98	0	0
3	De 20 a 64 años	367	58.53	171	59.79	196	57.48	367	58.53	0	0
4	De 65 años y mas	16	2.55	8	2.8	8	2.35	16	2.55	0	0
Total		627		286		341		627		0	

REPORTE - FRECUENCIA SIMPLE

Fecha Inicio: 2017-08-30 Fecha Final: 2019-07-07 Departamento: 11 - ISLAS DE LA BAHIA Municipio: 1101 - ROATÁN
Comunidad: 003 - SPRING GARDEN /

=== C. Seguridad ===

P.25 Casos de violencia

Respuesta	Cantidad	%	Num. Casos
NO	179	100	0
Total	179		

P.26 Victima de violencia

Respuesta	Cantidad	%	Num. Casos
NO	179	100	0
Total	179		

P.27 Que tan seguro estan

Respuesta	Cantidad	%
Estan seguros	177	98.88
NO estan seguros	2	1.12
Total	179	

P.28 y 29 Participación

Pregunta	Cantidad	%
Cantidad de Hombres	0	0
Cantidad de Mujeres	0	0
Total	0	

P.27.1 Motivos de inseguridad

Orden	Robos	Maras	Drogras	Cantinas	Riñas	Violaciones
1	0	0	0	0	0	0
2	2	0	0	0	0	0
3	0	0	0	0	0	0
4	0	0	0	0	0	0
5	0	0	0	0	0	0
6	0	0	0	0	0	0

Participaciones y Expectativas

Rango de miembros	Cantidad
Total	0

REPORTE - FRECUENCIA SIMPLE

Fecha Inicio: 2017-08-30 Fecha Final: 2019-07-07 Departamento: 11 - ISLAS DE LA BAHIA
Comunidad: 003 - SPRING GARDEN /

P.30.1 Dias de la semana que reciben el servicio

Dias	Pozo P.	%	Pozo C.	%	Agua Rio	%	Acued.	%	LLave P.	%	Reser.	%	Recol.	%	Aseo C.	%
0	0	0	0	0	0	0	1	7.14	1	0.89	1	12.5	1	0.83	3	3.26
1	0	0	1	7.14	0	0	0	0	31	27.68	0	0	75	62.5	69	75
2	3	0.6	8	57.14	0	0	0	0	43	38.39	7	87.5	29	24.17	9	9.78
3	1	0.2	3	21.43	0	0	0	0	21	18.75	0	0	15	12.5	10	10.87
4	2	0.4	0	0	0	0	6	42.86	4	3.57	0	0	0	0	0	0
5	2	0.4	0	0	0	0	0	0	0	0	0	0	0	0	1	1.09
6	1	0.2	0	0	0	0	0	0	0	0	0	0	0	0	0	0
7	5	1.01	2	14.29	0	0	7	50	12	10.71	0	0	0	0	0	0
Total	14		14		0		14		112		8		120		92	

REPORTE - FRECUENCIA SIMPLE

Fecha Inicio: 2017-08-30 Fecha Final: 2019-07-07 Departamento: 11 - ISLAS DE LA BAHIA Municipio:
Comunidad: 003 - SPRING GARDEN /

=== E. Datos Servicios Publicos ===

P.30 Servicios públicos que reciben

No.	Servicio	Total	Reciben Si	%	Reciben No	%	Porcentajes: Bueno	Regular	Malo	ND	% B	% R	% M	% ND
1	Agua de pozo propio	179	14	7.82	165	92.18	11	3		0	78.57	21.43	0	0
2	Agua domiciliar de pozo comunal	179	14	7.82	165	92.18	4	8	2	0	28.57	57.14	14.29	0
3	Acarrea agua de rio o quebrada	179	0	0	179	100								
4	Agua domiciliar por acueducto	179	14	7.82	165	92.18	14			0	100	0	0	0
5	Agua llave pública / fuente	179	112	62.57	67	37.43	28	36	48	0	25	32.14	42.86	0
6	Reservorio de agua lluvia	179	8	4.47	171	95.53	2	6		0	25	75	0	0
7	Inodoro o servicio sanitario	179	83	46.37	96	53.63	19	64		0	22.89	77.11	0	0
8	Letrina de fosa simple	179	4	2.23	175	97.77	2	2		0	50	50	0	0
9	Letrina de fosa séptica	179	16	8.94	163	91.06	7	9		0	43.75	56.25	0	0
10	Usa letrina	179	11	6.15	168	93.85								
11	Recolección de basura	179	120	67.04	59	32.96								
12	Aseo de calles	179	92	51.4	87	48.6								
13	Energía eléctrica domiciliar	179	111	62.01	68	37.99	67	42	2	0	60.36	37.84	1.8	0
14	Teléfono (HONDUTEL)	179	6	3.35	173	96.65								
15	Teléfono (Celular móvil o fijo)	179	93	51.96	86	48.04								
16	Alumbrado público	179	134	74.86	45	25.14	33	99	2	0	24.63	73.88	1.49	0
17	Mantenimiento de calles	179	91	50.84	88	49.16	27	61	3	0	29.67	67.03	3.3	0

Deposición de excretas: Total: 103 - Porcentaje: 57.54

=== F. Seguridad Alimentaria ===

P.31 Trabajan la tierra

Respuesta	Cantidad	%
NO	179	100
Total	179	

P.31.1 Trabajan la tierra sexo

Sexo	Cantidad	%
Hombres		0
Mujeres		0
Total	0	

P.31.2 Personas que trabajan la tierra

Numero	Cantidad	%
Total	0	

P.32 Tipo de tenencia de la tierra

Tipo	Cantidad	%
Propia pagada	28	15.64
Alquilada	17	9.5
Prestada	3	1.68
Comunal	3	1.68
No tiene	128	71.51
Total	179	

P.32.1 Tipo Dominio

Tipo	Cantidad	%
Pleno	28	100
Total	28	

P.33 Producen alimentos en la familia

Respuesta	Cantidad	%
NO	179	100
Total	179	

P.34 Producen para autoconsumo

Respuesta	Cantidad	%
Total	0	

P.37 Obtiene excedentes para la venta

Respuesta	Cantidad	%
Total	0	

P.35 Que se sembro y cuanto se produjo durante el año pasado.

	Maiz	Frijol	Maicillo	Café	Caña	Otro
Quintales	0	0	0	0	0	0
Tareas	0	0	0	0	0	0

P.36 Área en tareas con sistema de riego

	Goteo	Aspersión	Ninguno	Otro
Tareas	0	0	0	0

P.38 Huertos familiares

Respuesta	Cantidad	%
Si	2	1.12
No	177	98.88
Total	179	

P.39 Tienen animales domesticos

Respuesta	Cantidad	%
Si	39	21.79
No	140	78.21
Total	179	

P.39.1 Cantidad de animales domesticos

Tipo	Cantidad	Hogares	%
Aves	58	6	15.38
Bovino	1	1	2.56
Caprino	0	0	0
Equino	0	0	0
Porcino	0	0	0
Piscicultura	0	0	0
Apicultura	0	0	0
Domésticos	76	36	92.31

Fecha Inicio: 2017-08-30 Fecha Final: 2019-07-07 Departamento
Comunidad: 003 - SPRING GARDEN /

=== G. Datos de Educación ===

P.40 Nivel de Educación por Sexo en edad de estudiar

Nivel E.	Cantidad	% Total	Cant. Hombres	(%)	Cant. Mujeres	(%)
PE	20	8.23	11	10.48	9	6.52
1	20	8.23	12	11.43	8	5.8
2	16	6.58	6	5.71	10	7.25
3	10	4.12	5	4.76	5	3.62
4	10	4.12	8	7.62	2	1.45
5	11	4.53	4	3.81	7	5.07
6	29	11.93	14	13.33	15	10.87
B	67	27.57	24	22.86	43	31.16
D	52	21.4	19	18.1	33	23.91
U	8	3.29	2	1.9	6	4.35
Total	243		105		138	

P.40.1 Personas Estudiando - Estudian

Nivel E.	Estudia	(%)	Estudian H	Estudian M
PE	19	9.84	10	9
1	20	10.36	12	8
2	16	8.29	6	10
3	7	3.63	2	5
4	9	4.66	7	2
5	11	5.7	4	7
6	20	10.36	9	11
B	53	27.46	16	37
D	31	16.06	12	19
U	7	3.63	2	5
Total	193		80	113

Comunidad: 003 - SPRING GARDEN /

P.40.2 Personas Estudiando - NO Estudian

Nivel E.	NO Estudia	(%)	No estudian H	No estudian M
PE	1	2	1	0
1	0	0	0	0
2	0	0	0	0
3	3	6	3	0
4	1	2	1	0
5	0	0	0	0
6	9	18	5	4
B	14	28	8	6
D	21	42	7	14
U	1	2	0	1
Total	50		25	25

P.40.2 Educación por rango de edad y sexo en edad de estudiar

Rango	Cantidad	%	Cant. Hombres	%	Cant. Mujeres	%
2. de 5 a 6 años	38	15.64	22	20.95	16	11.59
3. de 7 a 12 años	69	28.4	29	27.62	40	28.99
4. de 13 a 15 años	36	14.81	10	9.52	26	18.84
5. de 16 a 18 años	38	15.64	19	18.1	19	13.77
6. de 19 a 23 años	62	25.51	25	23.81	37	26.81
Total	243		105		138	

P.40.3 Educación por rango de edad y sexo estudian –

Rango	Hombres	%	Mujeres	%
2. de 5 a 6 años	21	26.25	16	14.16
3. de 7 a 12 años	29	36.25	40	35.4
4. de 13 a 15 años	10	12.5	25	22.12
5. de 16 a 18 años	13	16.25	16	14.16
6. de 19 a 23 años	7	8.75	16	14.16
Total	80		113	

Fecha Inicio: 2017-08-30 Fecha Final: 2019-07-07
Comunidad: 003 - SPRING GARDEN /

REPOR
Fecha Inicio: 2017-08-30 Fecha Final: 2019-07-07
Comunidad: 003 - SPRING GARDEN /

P.40.5 Estudiantes fuera de edad para estudiar segun el grado

Grado	Cantidad	% Total	Hombres	Mujeres
6	2	2.99	1	1
7	1	1.49	1	0
8	33	49.25	11	22
9	24	35.82	11	13
10	7	10.45	2	5
Total	67		26	41

P.40.6 Estudiantes fuera de edad para estudiar por rango edad

Rango	Cantidad	% Total	Hombres	%	Mujeres	%
4. de 13 a 15 años	15	22.39	6	23.08	9	21.95
5. de 16 a 18 años	29	43.28	13	50.00	16	39.02
6. de 19 a 23 años	23	34.33	7	26.92	16	39.02
Total	67		26		41	

P.40.4 Educación por rango de edad y sexo NO estudian

Rango	Hombres	%	Mujeres	%
2. de 5 a 6 años	1	4	0	0
3. de 7 a 12 años	0	0	0	0
4. de 13 a 15 años	0	0	1	4
5. de 16 a 18 años	6	24	3	12
6. de 19 a 23 años	18	72	21	84
Total	25		25	

Fecha Inicio: 2017-08-30 Fecha Final: 2019-07-07 Departamento: 11 - ISLAS DE LA BAHIA
Comunidad: 003 - SPRING GARDEN /

=== H. Datos Fuerza de Trabajo e Ingresos ===

P.41 Fuerza de ingresos por rango de edad

Rango edad	Cantidad	%	Cant. Hombres	%	Cant. Mujeres	%
c. de 7 a 12 años	35	6.97	13	5.73	22	8
d. de 13 a 15 años	36	7.17	10	4.41	26	9.45
e. de 16 a 18 años	38	7.57	19	8.37	19	6.91
f. de 19 a 23 años	62	12.35	25	11.01	37	13.45
g. de 24 a 30 años	113	22.51	53	23.35	60	21.82
h. de 31 a 40 años	96	19.12	39	17.18	57	20.73
i. de 41 a 50 años	59	11.75	34	14.98	25	9.09
j. de 51 a 64 años	47	9.36	25	11.01	22	8
k. de 65 años y mas	16	3.19	9	3.96	7	2.55
Total	502		227		275	

P.41.1 Rango de ingresos (sin remesas)

Rango ingresos	Cantidad Total	%	Cantidad Hombres	%	Cantidad Mujeres	%
a. < 1000	7	2.62	5	2.91	2	2.11
b. 1001 - 2000	2	0.75	2	1.16	0	0
c. 2001 - 4000	24	8.99	11	6.4	13	13.68
d. 4001 - 8000	87	32.58	55	31.98	32	33.68
e. 8001 - 12000	112	41.95	74	43.02	38	40
f. 12001 - 20000	30	11.24	21	12.21	9	9.47
g. 20001 - 30000	3	1.12	3	1.74	0	0
i. 50001 - y mas	2	0.75	1	0.58	1	1.05
Total	267		172		95	

P.42 Ocupaciones

Respuesta	Cantidad	%
Empleados	174	97.21
Cuenta Propia	0	0
NC	5	2.79
Total	179	

P.43 Sectores de Empleo

Respuesta	Cantidad	%
Comercial	0	0
Industrial	1	0.58
Servicios	173	96.65
NC	5	2.79
Total	179	

P.44 Sectores de Cuenta Propia

Respuesta	Cantidad	%
Primario	0	0
Secundario	0	0
Terciario	0	0
NC	179	100
Total	179	

FOCAL III
FORTALECIMIENTO DE LAS CAPACIDADES LOCALES

jica

REPORTE - FRECUENCIA SIMPLE

Fecha Inicio: 2017-08-30 Fecha Final: 2019-07-07
Comunidad: 003 - SPRING GARDEN / Departamento: 11 - ISLAS DE LA BAHIA

P.45 Genera Empleo en el sector

Respuesta	Cantidad	%
Si	0	0
No	0	0
NC	179	100
Total	179	

P.46 Cuanto Empleo Genera el Sector

Rango	Cantidad	%
1 a 5	0	0
6 a 10	0	0
11 a 15	0	0
16 a 20	0	0
Total	0	

P.47 Miembros de organizaciones

Respuesta	Cantidad	%
Si	0	0
No	0	0
NC	179	100
Total	179	

P.48 Instituciones de apoyo al sector

P.49 Prestamos en la Familia

Respuesta	Cantidad	%
NO	179	100
Total	179	

P.49.1 Prestamo por sexo

Sexo	Cantidad	%
Total	0	

P.50 Reciben Remesas

Respuesta	Cantidad	%
NO	174	97.21
SI	5	2.79
Total	179	

P.50.1 Rango de ingreso por Remesas

Rango	Cantidad	%
b. 1001 - 2000	2	40
c. 2000.01 y mas	3	60
Total	5	

P.51 Rango ingreso familiar

Rango	Cantidad	%
a. < 1000	3	1.68
b. 1001 - 2000	2	1.12
c. 2001 - 4000	13	7.26
d. 4001 - 8000	37	20.67
e. 8001 - 12000	52	29.05
f. 12001 - 20000	41	22.91
g. 20001 - 30000	23	12.85
h. 30001 - 50000	5	2.79
i. 50001 - y mas	3	1.68
Total	179	

P.52 Ingreso ajusta para

Tiempos	Cantidad	%
Tres tiempos	153	85.47
Dos tiempos	25	13.97
Un tiempo	1	0.56
Total	179	

Fuerza de trabajo por sexo

Sexo	Cantidad	%
Masculino	227	45.22
Femenino	275	54.78
Total	502	

Fuerza de trabajo que trabajan

Respuesta	Cantidad	%
NO	235	46.81
SI	267	53.19
Total	502	

Fuerza de trabajo estado civil

Estado civil	Cantidad	%
Soltero	267	53.19
Casado	84	16.73
Divorciado	2	0.4
Union Libre	149	29.68
Total	502	

Fecha Inicio: 2017-08-30 Fecha Final: 2019-07-07
Comunidad: 003 - SPRING GARDEN / Departamento: 11 - ISLAS

Personas con ingreso por genero

Genero	Cantidad	Promedio ingreso	%
Hombres	172	9570.26	64.42
Mujeres	95	9150.53	35.58
Total	267		

Fuerza de trabajo Emergente

Hombres	Mujeres	Total
2	2	4

Listado de profesiones

Profesion	Cantidad	%
Estudiante	95	18.92
No Definido	94	18.73
Ama de Casa	49	9.76
Bachiller en Finanzas	16	3.19
Bachiller Admon Empresas	15	2.99
Bachiller Ciencias	14	2.79
Albañil	13	2.59
Comerciante	13	2.59
Maestra	11	2.19
Bachiller computación	10	1.99
Bachillerato por Madurez	10	1.99
Bach. Hotelería yTurismo	9	1.79
Perito Mercantil	8	1.59
Cocinera	8	1.59
EDUCACIÓN BÁSICA COMPLETO	8	1.59
Carpintero	7	1.39
Motorista	7	1.39
guardia de seguridad	6	1.2
Secretaria	5	1
PINTOR	5	1
Aseadora	5	1
Gerente	5	1
Vendedor ambulante	4	0.8
hotelería Y turismo	4	0.8
No trabaja	3	0.6
Guia Turistico	3	0.6
Bachiller Agricola	3	0.6

Fecha Inicio: 2017-08-30 Fecha Final: 2019-07-07
Comunidad: 003 - SPRING GARDEN /

EDUCACIÓN PRIMARIA INCOMPLETA	3	0.6
Cajera	3	0.6
ESTUDIANTE RETIRADO	3	0.6
Mecánico	3	0.6
Maestro	3	0.6
Enfermera	3	0.6
Estilista	3	0.6
Cocinero	3	0.6
Contratista	3	0.6
Electricista	2	0.4
Ayudante albañil	2	0.4
Bachiller en Mercadotecnia	2	0.4
Contador Público	2	0.4
Administrador	2	0.4
Oficios Domésticos	2	0.4
Tapicero	2	0.4
Jefe de Seguridad	1	0.2
Jornalero	1	0.2
Jubilado	1	0.2
Lic. Educación	1	0.2
Lic Eletricidad	1	0.2
Lic. En Administración de Empresas	1	0.2
Licenciatura en Administración	1	0.2
Licenciatura en Ciencias Biológicas	1	0.2
Licenciatura en Ciencias Geológicas	1	0.2
Ganadero	1	0.2
Empleado Administrativo	1	0.2
Marinero	1	0.2
Marino	1	0.2
EMPLEADO ADACOL	1	0.2
Empleada Doméstica	1	0.2
Niñera	1	0.2
Ebanista	1	0.2
Despachador	1	0.2

Fecha Inicio: 2017-08-30 Fecha Final: 2019-07-07
Comunidad: 003 - SPRING GARDEN /

Artesano	1	0.2
Capitán de puerto	1	0.2
Barbero	1	0.2
Policía	1	0.2
Sastra	1	0.2
Bach. en Electricidad	1	0.2
Servidor Publico	1	0.2
Vendedor de Comida	1	0.2
Tec.en refrigeracion	1	0.2
TEC EN REPARACION	1	0.2
Transportista	1	0.2
Ing. En sistemas	1	0.2
Ing. Industrial	1	0.2
Total	502	

Listado de ocupaciones

Ocupacion	Cantidad	%
Estudiante	105	20.92
Ama de Casa	94	18.73
Albañil	25	4.98
No Definido	22	4.38
Guardia de Seguridad	16	3.19
DESEMPLEADO	14	2.79
Cocinera	12	2.39
ATENCIÓN AL CLIENTE	10	1.99
Motorista	10	1.99
Aseadora	9	1.79
Comerciante mayor	9	1.79
Guia Turistico	9	1.79
Docente	8	1.59
Carpintero	8	1.59
Comerciante menor	7	1.39
Electricista	7	1.39
Taxista	6	1.2
Vendedor ambulante	5	1

Fecha Inicio: 2017-08-30 Fecha Final: 2019-07-
Comunidad: 003 - SPRING GARDEN /

No trabaja	5	1
PINTOR	5	1
Cajera	5	1
Gerente de Negocios	5	1
Secretaria	5	1
Cocinero	5	1
Jornalero	4	0.8
Administrador	4	0.8
constructor	4	0.8
Mecánico	3	0.6
Negocio Propio	3	0.6
Niñera	3	0.6
Oficios Domésticos	3	0.6
Contador Público	3	0.6
Transportista	3	0.6
Enfermera	3	0.6
Estilista	2	0.4
Bachiller Ciencias	2	0.4
Fontanero	2	0.4
Ganadero	2	0.4
Gerente de Microfinanciera	2	0.4
Despachador	2	0.4
Rentista	2	0.4
Contratista	2	0.4
hoteleria Y turismo	2	0.4
Artesano	2	0.4
CAMARERO	2	0.4
Pastor Evangélico	2	0.4
Mesera	2	0.4
Maestra	2	0.4
Marino	2	0.4
Ayudante albañil	2	0.4
Mantenimiento de Áreas Verdes	2	0.4
Vendedor de Comida	1	0.2

Fecha Inicio: 2017-08-30 Fecha Final: 2019-
Comunidad: 003 - SPRING GARDEN /

Alcalde Municipal	1	0.2
Barbero	1	0.2
bombero	1	0.2
Cajero	1	0.2
Capitan	1	0.2
Chofer	1	0.2
Ciclo Comun	1	0.2
Ebanista	1	0.2
Empleada de Tienda	1	0.2
EMPLEADO ADACOL	1	0.2
Empleado Administrativo	1	0.2
Incapacitado	1	0.2
Jardinero	1	0.2
Jefe de Planta	1	0.2
Jefe de Seguridad	1	0.2
Jubilado	1	0.2
Lic Eletricidad	1	0.2
Llantero	1	0.2
Maestro	1	0.2
Maletero	1	0.2
Marinero	1	0.2
Perito Mercantil	1	0.2
Policia	1	0.2
Promotor Social	1	0.2
Recepcionista	1	0.2
Sastra	1	0.2
Servidor Publico	1	0.2
tec. en refrigeracion	1	0.2
Total	502	

REPORTE - FRECUENCIA SIMPLE

Fecha Inicio: 2017-08-30 Fecha Final: 2019-07-07 Departamento: 11 - ISLAS DE LA BAHIA
Comunidad: 003 - SPRING GARDEN /

=== Datos de Vivienda ===

P.53 Tipo de Vivienda

Tipo	Cantidad	%
Casa	132	73.74
Apartamento idependiente	14	7.82
Local NO habitacional	1	0.56
Cuarto mesón (cuarteria)	31	17.32
Casa improvisada	1	0.56
Total	179	

P.54 Tipo de Tenencia

Tipo	Cantidad	%
Propia pagada	75	41.9
Propia pagando	6	3.35
Alquilada	87	48.6
Prestada	11	6.15
Total	179	

P.54.1 Dominio

Tipo	Cantidad	%
Pleno	58	77.33
Útil	10	13.33
Ocupación	0	0
Posesión	7	9.33
Total	75	

P.54.2 Sexo propietario

Sexo	Cantidad	%
Hombre	27	36
Mujer	25	33.33
Ambos	23	30.67
Total	75	

P.55 Problemas de la vivienda

Problema	Cantidad	%
No tiene repello	3	1.68
Piso de Tierra	2	1.12
Falta de Cielo Falso	6	3.35
Problemas Estructurales	30	16.76
Techo en mal estado	5	2.79
Ninguno	141	78.77

P.55.1 Problema de repello

Lugar	Cantidad	%
Interno	0	0
Externo	0	0
Ambos	3	100
Total	3	

P.56 Material de construcción

Tipo Material	Cantidad	%
Adobe	0	0
Bloque	72	40.22
Bahareque	0	0
Madera	105	58.66
Desperdicios	2	1.12
Ladrillo	0	0
Yugua	0	0
Total	179	

P.57 Material Techo

Tipo	Cantidad	%
Desechos	1	0.56
Paja o Similar	0	0
Teja de barro	3	1.68
Lámina Metálica	161	89.94
Lámina de Asbesto	2	1.12
Concreto (losa o Terraza)	12	6.7
Teja americana (Shingle)	0	0
Total	179	

P.58 Material del piso

Tipo	Cantidad	%
Tierra	3	1.68
Plancha de Cemento	68	37.99
Madera rústica	65	36.31
Ladrillo de barro	2	1.12
Granito	1	0.56
Cerámica	40	22.35
Mosaico	0	0
Total	179	

P.59 Condición de la vivienda

Condición	Cantidad	%
Buena	127	70.95
Regular	45	25.14
Mala	7	3.91
Total	179	

P.60 Tiene Cocina

Respuesta	Cantidad	%
Si	178	99.44
No	1	0.56
Total	179	

P.61 Ubicación Cocina

Lugar	Cantidad	%
Dentro de la vivienda	178	100
Fuera de la vivienda	0	0
En el corredor	0	0
Total	178	

REPORTE - FRECUENCIA SIMPLE

Fecha Inicio: 2017-08-30 Fecha Final: 2019-07-07 Departamento: 11 - ISLAS DE LA BAHIA
Comunidad: 003 - SPRING GARDEN /

P.62 Que utiliza para Cocinar

Tipo	Cantidad	%
Electricidad		0
Gas Volatil (Chimbo)	178	99.44
Gas Kerosen		0
Leña	1	0.56
Eco Fogon		0
Total	179	

P.63 Como consume el agua

Tipo	Cantidad	%
No tratada		0
Botellón	178	99.44
Filtrada	1	0.56
Hervida		0
Clorada		0
Total	179	

P.64 Piezas por vivienda

Piezas	Cantidad	%
b. Una pieza	20	11.17
c. Dos piezas	38	21.23
d. Tres piezas	59	32.96
e. Cuatro o mas	62	34.64
Total	179	

P.65 Baños por vivienda

Rango	Cantidad	%
b. Un baño	164	91.62
c. Dos baños	14	7.82
d. Tres o mas baños	1	0.56
Total	179	

P.66 Dormitorios por vivienda

Rango	Cantidad	%
b. Un dormitorio	72	40.22
c. Dos dormitorios	81	45.25
d. Tres o mas dormitorios	26	14.53
Total	179	

P.67 Personas por dormitorio

Rango	Cantidad	%
b. Una persona	49	27.37
c. Dos personas	86	48.04
d. Tres o mas personas	44	24.58
Total	179	

P.68 Familias por vivienda

Rango	Cantidad	%
b. Una familia	163	91.06
c. Dos familias	16	8.94
Total	179	

P.69 Emigración

Respuesta	Cantidad	%
Si	0	0
No	179	100
Total	179	

P.69.1 Razón por la que emigrarón

Razones	Cantidad	%
Economicas	0	
Violencia generalizada	0	
Reunificación familiar	0	
Total	0	

Levantamiento de información secundaria.

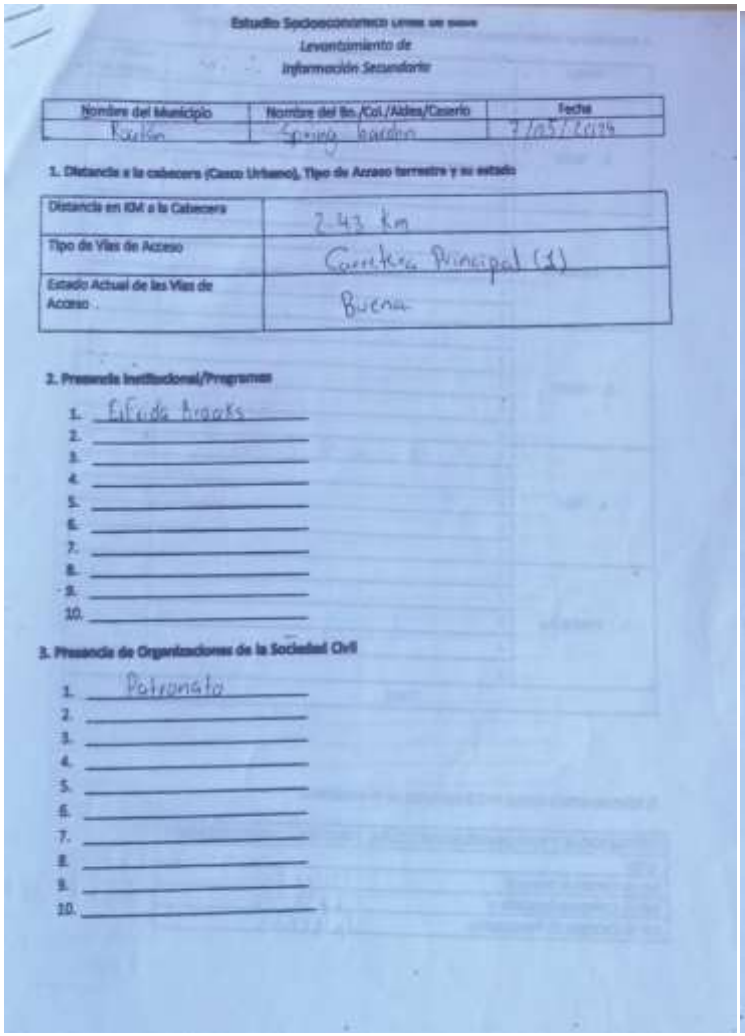

Estudio Socioeconómico Línea de base

Levantamiento de Información Secundaria

Nombre del Municipio	Nombre del Bn./Col./Aldea/Caserío	Fecha
Pavón	Spring Garden	7/05/2024

1. Distancia a la cabecera (Casco Urbano), Tipo de Acceso terrestre y su estado

Distancia en KM a la Cabecera	2.43 Km
Tipo de Vías de Acceso	Carretera Principal (1)
Estado Actual de las Vías de Acceso	Buena

2. Presencia Institucional/Programas

1. Fifide Arcoris
2.
3.
4.
5.
6.
7.
8.
9.
10.

3. Presencia de Organizaciones de la Sociedad Civil

1. Patronato
2.
3.
4.
5.
6.
7.
8.
9.
10.

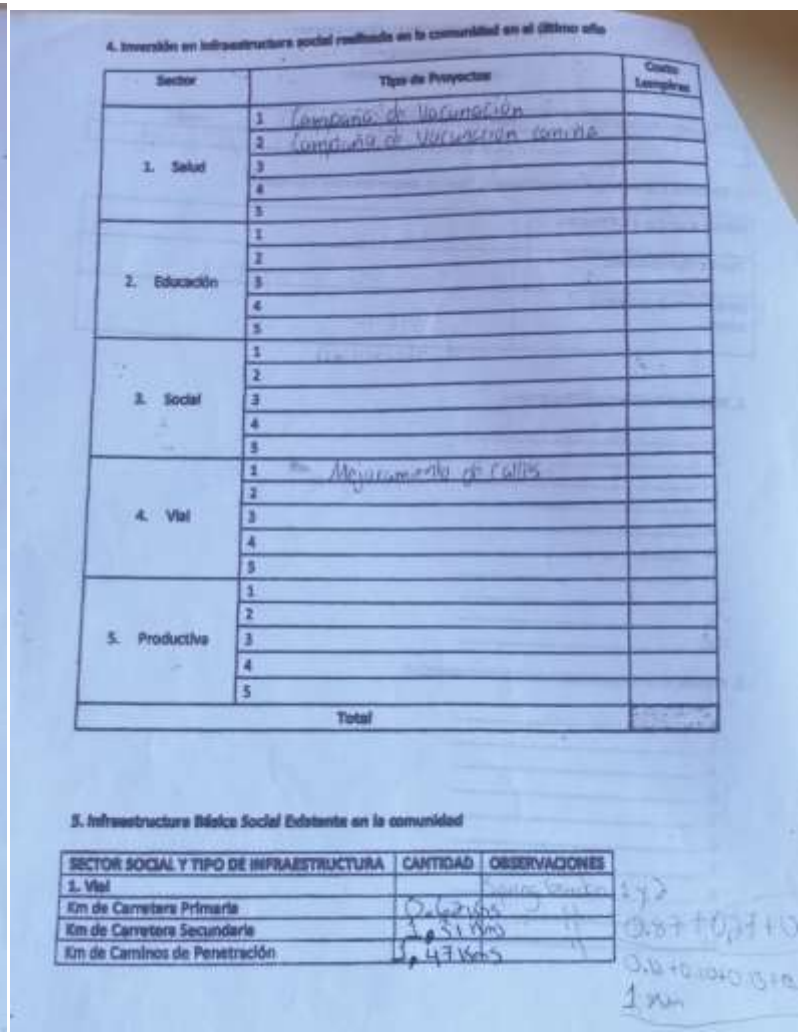

4. Inversión en infraestructura social realizada en la comunidad en el último año

Sector	Tipo de Proyecto	Costo Lempiras
1. Salud	1 Campaña de Vacunación	
	2 Campaña de Vacunación canina	
	3	
	4	
	5	
2. Educación	1	
	2	
	3	
	4	
	5	
3. Social	1	
	2	
	3	
	4	
	5	
4. Vial	1 Mejoramiento de calles	
	2	
	3	
	4	
	5	
5. Productiva	1	
	2	
	3	
	4	
	5	
Total		

5. Infraestructura Básica Social Existente en la comunidad

SECTOR SOCIAL Y TIPO DE INFRAESTRUCTURA	CANTIDAD	OBSERVACIONES
1. Vial		
Km de Carretera Primaria	0.62 Kms	
Km de Carretera Secundaria	0.31 Kms	
Km de Caminos de Penetración	0.47 Kms	

1.52
0.62+0.31+0
0.62+0.47+0.31+0
1 Km

2. Salud		
CESAR		
CESAMO		
Hospital		
Clínica Materno Infantil		
Hogar Materno	NO	
Clínica Odontológica		
Clínica Privada		
3. Social		
Hogar de Ancianos		
Hogar de Niños	NO	
Centros Comunales		
Iglesias	Si	
Parques		
Canchas Deportivas	Si	1 (Privado)
Centro Social Comunitario		
Áreas Turísticas		
Centros de Rehabilitación		
Clubes Rotarios		
Comedores Infantiles	NO	
Guarderías Infantiles		
Cementerios		
4. Educación		
CEPENF		
Kinder	Si	1
Escuelas Primarias	Si	1
Centros Básicos	Si	1
Colegios de Secundaria		
Centros de Educación Superior		
Centro de Formación Artesanal		
Centros de Formación Profesional/Técnica	NO	
Centros de Formación Artística y Cultural		
5. Productivo		
Sistemas de Riego Comunitarios		
Centros Rurales de Almacenamiento de Granos	NO	
Viveros		
Rastros		
Microempresas	Si	5

Aspectos Básicos

1- Su fecha de fundación no es exacta, fué fundada aproximadamente en 1947.

2- Las primeras familias fueron:
- Brooks
- Collins
- Johnson
- Sr. Pool

3- Se establecieron en la comunidad por la cantidad extensa de terreno, era muy amplio y limpio, y las personas podían cultivar. El tipo de propiedad que existía era de abundante agua la mayoría de personas tenían su pozo propio.

4- Su nombre es derivado del idioma Ingles, Spring (primavera) Garden (Jardín), Spring Garden (Jardín de primavera)

5- Cabañuelas: Es una tradición que consiste en pronosticar el clima de los meses del año.

6- Pescado frito, Pan casero, Flan de coco, rosquetes, miel de caña. Esta economía ha sido pescada de generación en generación.

7- Uno de los patrimonio productivo mas relevante era la elaboración de miel de caña.

8- Uno de los patrimonio histórico, fué la creación del aeropuerto internacional.

El primer servicio público, fue el agua pública, ya que en la tierra de esa comunidad es abundante el agua.

Frutos de coco, caña dulce, aguacate, en gran cantidad de flores rojo (red bell). En los quebrados era abundante la cantidad de camarones y pescados (tilapia).

11- Personas relevantes en la comunidad han sido:
* Elfrede Brooks.
* Weston Brooks
* Dale Everett
* Don Julio Eslinda

12- Religión Methodista, Evangelica.

13- Juegos tradicionales de la comunidad:
* May pool
* Blackpool

14- Por la llegada de personas, provenientes de tierra firme, la construcción del aeropuerto, fue una gran fuente de ingreso de personas a la comunidad.

15- Solo celebran el 15 de septiembre (miércoles).

Croquis Censal Coconut Garden.

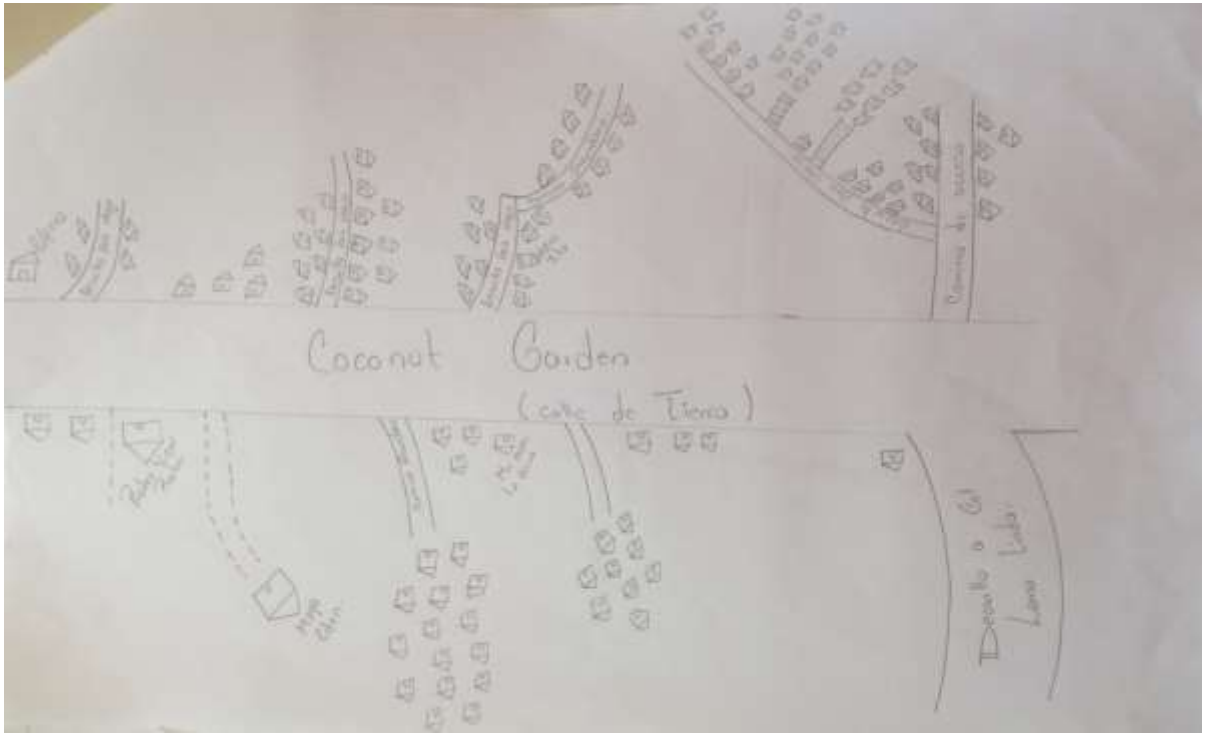

Listado de jefes de famila comunidad Coconut Garden

Cuadro
Levantamiento de Indicadores Socioeconómicos
Viviendas de Comunidad:Coconut Garden
Municipio de Roatán, Islas de la Bahía.

No De Vivienda	Nombre del Jefe(a) de Familia	Ocupada	Desocupado	Edificio: Público ó Negocio.	Estado de la Vivienda		
					B	R	M
01	Maria Pineda	x		Privado	x		
02	Jenifer Paz	x		Privado	x		
03	Elva Urbina	x		Privado		x	
04							
05		x		Privado	x		
06	Karren Ardon	x		Privado	x		
07	Wendy Almendares	x		Privado		x	
08	Angele Manzanares	x		Privado	x		
09							
10	Michael Cruz	x		Privado	x		
11	Erlina Jimenes	x		Privado	x		
12	Juan Flores	x		Privado		x	
13	Marina Padilla	x		Privado		x	
14	Jeymie Turcios	x		Priavdo	x		
15	Neria Perez	x		Privado		x	
16	Patricia Mejia	x		Privado		x	

17	Ricardo Montanbal	x		Privado	x		
18	Juana Urbina	x		Privado	x		
19	Carlos Diaz	x		Privado	x		

Cuadro
Levantamiento de Indicadores Socioeconómicos
Viviendas de Comunidad:Coconut Garden
Municipio de Roatán, Islas de la Bahía.

No De Vivienda	Nombre del Jefe(a) de Familia	Ocupada	Desocupado	Edificio: Público ó Negocio.	Estado de la Vivienda		
					B	R	M
20	Maria Mendoza	x		Privado	x		
21	Maria Cruz	x		Privado	x		
22	Vivian Pineda	x		Privado		x	
23	Olga Cruz	x		Privado	x		
24	Carlos Miranda	x		Privado	x		
25	Lilian Reyes	x		Privado		x	
26	Marian Rojas	x		Privado	x		
27	Miguel Enamorado	x		Privado			x
28							
29	Maria Mendoza	x		Privado		x	
30	Plasio Hernandez	x		Privado		x	
31	Reina Mejia	x		Privado		x	
32	Carmen Avilla	x		Privado		x	

33	Iris Mejia	x		Privado	x		
34	Dilcia Almendares	x		Privado		x	
35	Yarely Enrique	x		Privado		x	
36							
37	Norma Gonzales	x		Priavdo	x		
38	Erick Lopez	x		Privado		x	

Cuadro
Levantamiento de Indicadores Socioeconómicos
Viviendas de Comunidad:Coconut Garden
Municipio de Roatán, Islas de la Bahía.

No De Vivienda	Nombre del Jefe(a) de Familia	Ocupada	Desocupado	Edificio: Público ó Negocio.	Estado de la Vivienda		
					B	R	M
39	Dimas Martinez	x		Privado	x		
40	Jose Maldonado	x		Privado	x		
41							
42							
43							
44							
45							
46							
47							

48							
49							
50							
51		x		Privado		x	
52	Roger Rodriguez	x		Privado	x		
53	Ana Hernandez	x		Privado		x	
54	Edivin Figueroa	x		Privado		x	
55	Glenda Menodza	x		Privado	x		
56	Glenda Romero	x		Privado	x		
57	Mayuri Arzu	x		Privado	x		

Cuadro
Levantamiento de Indicadores Socioeconómicos
Viviendas de Comunidad: coconut garden
Municipio de Roatán, Islas de la Bahía.

No De Vivienda	Nombre del Jefe(a) de Familia	Ocupada	Desocupado	Edificio: Público ó Negocio.	Estado de la Vivienda		
					B	R	M
58		x		Privado	x		
59	Francisco Zamora	x		Privado	x		
60	Jose Alvarado	x		Privado		x	
61	Alva Mia	x		Privado	x		
62	Cristina Ramos	x		Privado	x		
63	Allan Mendoza	x		Privado		x	
64	Sandra Martinez	x		Privado	x		
65	Juan Villeda	x		Privado		x	

66		x		Privado		x	
67	Belkis Hernandez	x		Privado		x	
68	Ihsa Mejia	x		Privado		x	
69	Urbina Sanchez	x		Privado		x	
70		x		Privado		x	
71							
72		x		Privado		x	
73		x		Privado		x	
74							
75							
76							

Cuadro
Levantamiento de Indicadores Socioeconómicos
Viviendas de Comunidad: Coconut Garden
Municipio de Roatán, Islas de la Bahía.

No De Vivienda	Nombre del Jefe(a) de Familia	Ocupada	Desocupado	Edificio: Público ó Negocio.	Estado de la Vivienda		
					B	R	M
77	Glenis Morales	x		Privado	x		
78	Perry Bustillo	x		Privado	x		
79	Lesby Trochez	x		Privado		x	
80	Roger Gomez	x		Privado	x		
81	Eduardo Rodriguez	x		Privado	x		
82	Maria Guardado	x		Privado		x	
83	Melvin Cruz	x		Privado	x		

84	Eduardo Andino	x		Privado		x	
85	Liliana Trochez	x		´privado	x		
86							
87							
88							
89							
90							
91							
92							
93							
94	Delsi Sanchez	x		Privado	x		
95							

Cuadro
Levantamiento de Indicadores Socioeconómicos
Viviendas de Comunidad: Coconut Garden
Municipio de Roatán, Islas de la Bahía.

No De Vivienda	Nombre del Jefe(a) de Familia	Ocupada	Desocupado	Edificio: Público ó Negocio.	Estado de la Vivienda		
					B	R	M
96							
97							
98							
99							
100	Delia Morales	x		Privado	x		
101	Leydi Mejia	x		Privado		x	

102	Nolvia Nuñes	x		Privado	x		
103	Selvin Alvarado	x		Privado		x	
104	Maria Hernandez	x		´privado	x		
105	Vilma Duarte	x		Privado		x	
106	Yesemi Reyes	x		Privado	x		
107	Marcia Martinez	x		Privado	x		
108							
109							
110							
111	Claudia Alonzo	x		Privado	x		
112	Samanta Martinez	x		Privado		x	
113							
114							

Cuadro
Levantamiento de Indicadores Socioeconómicos
Viviendas de Comunidad: Coconut Garden
Municipio de Roatán, Islas de la Bahía.

No De Vivienda	Nombre del Jefe(a) de Familia	Ocupada	Desocupado	Edificio: Público ó Negocio.	Estado de la Vivienda		
					B	R	M
115	Fredy Sereno	x		Privado	x		
116	Sonia Duarte	x		Privado	x		
117	Jose Medina	x		Privado		x	
118							
119							

120							
121	Alberto Alvarado	x		Privado	x		
122	Maria Robles	x		Privado		x	
123	Melida Torrez	x		´privado	x		
124	Orbin Nuñes	x		Privado		x	
125	Roney Fino	x		Privado	x		
126							
127	Edwin Contreras	x		Privado	x		
128	Ariel Padilla	x		Privado	x		
129	Miguel Mata	x		Privado		x	
130	Joel Martinez	x		Privado	x		
131							
132							
133							

Cuadro
Levantamiento de Indicadores Socioeconómicos
Viviendas de Comunidad: Coconut Garden
Municipio de Roatán, Islas de la Bahía.

No De Vivienda	Nombre del Jefe(a) de Familia	Ocupada	Desocupado	Edificio: Público ó Negocio.	Estado de la Vivienda		
					B	R	M
134							
135	Martha Melendez	x		Privado			x
136							
137							

138							
139							
140							
141							
142							
143							
144							
145							
146							
147							
148							
149							
150							
151	Iris Caballero	x		Privado	x		
152	Mercedes Ramos	x		Privado	x		

Cuadro
Levantamiento de Indicadores Socioeconómicos
Viviendas de Comunidad: Coconut Garden
Municipio de Roatán, Islas de la Bahía.

No De Vivienda	Nombre del Jefe(a) de Familia	Ocupada	Desocupado	Edificio: Público ó Negocio.	Estado de la Vivienda		
					B	R	M
153	Katerin Rapalo	x		Privado	x		
154	Deysi Rosales	x		Privado	x		
155	Melisa Hernandez	x		Privado	x		

156							
157							
158							
159							
160							
161	Julio Rodriguez	x		Privado	x		
162	Cinthia Mejia	x		Privado	x		
163	Wendy Bueso	x		Privado	x		
164	Samora Carvallo	x		Privado	x		
165	Karrina Morazan	x		Privado	x		
166	Teresa Dubon	x		Privado	x		
167							
168	Millera Duarte	x		Privado	x		
169	Gresia Peres	x		Privado	x		
170							
171							

Cuadro
Levantamiento de Indicadores Socioeconómicos
Viviendas de Comunidad: Coconut Garden
Municipio de Roatán, Islas de la Bahía.

No De Vivienda	Nombre del Jefe(a) de Familia	Ocupada	Desocupado	Edificio: Público ó Negocio.	Estado de la Vivienda		
					B	R	M
172							
173							

174							
175							
176							
177							
178							
179	Sulema Martinez	x		Privado		x	
180							
181							
182							
183							
184							
185							
186							
187							
188							
189							
190							

Cuadro
Levantamiento de Indicadores Socioeconómicos
Viviendas de Comunidad:Coconut Garden
Municipio de Roatán, Islas de la Bahía.

No De Vivienda	Nombre del Jefe(a) de Familia	Ocupada	Desocupado	Edificio: Público ó Negocio.	Estado de la Vivienda		
					B	R	M
191	Eva Duarte	x		Privado		x	

192	Juana Lopez	x		Privado	x		
193							
194	Odalma Rolan	x		Privado		x	
195	Jose Almendares	x		Privado		x	
196							
197							
198							
199							
200							
201	Maria Gusman	x		Privado			x
202							
203	Lesvia Paguada	x		Privado	x		
204	Alejandra Samora	x		Privado	x		
205	Osiris Chavez	x		Privado	x		
206	Ana Sandia	x		Privado	x		
207							
208							
209							

Cuadro de frecuencia Simple Coconut Garden

FOCAL III
FORTALECIMIENTO DE LAS CAPACIDADES LOCALES

JICA

Estudio Socioeconómico Línea de Base

Levantamiento de

Información Secundaria

Nombre del Municipio	Nombre del Bo./Col./Aldea/Caserío	Fecha
Roatan	Coconut Garden	

1. Distancia a la cabecera (Casco Urbano), Tipo de Acceso terrestre y su estado

Distancia en KM a la Cabecera	1.45
Tipo de Vías de Acceso	
Estado Actual de las Vías de Acceso	Calle Mal Estado

2. Presencia Institucional/Programas

1. Iglesia
2.
3.
4.
5.
6.
7.
8.
9.
10.

3. Presencia de Organizaciones de la Sociedad Civil

1.
2.
3.
4.
5.
6.
7.
8.
9.
10.

4. Inversión en Infraestructura social realizada en la comunidad en el último año

Sector	Tipo de Proyectos	Costo Lempiras
1. Salud	1	
	2	
	3	
	4	
	5	
2. Educación	1	
	2	
	3	
	4	
	5	
3. Social	1	
	2	
	3	
	4	
	5	
4. Vial	1	
	2	
	3	
	4	
	5	
5. Productiva	1	
	2	
	3	
	4	
	5	
Total		

5. Infraestructura Básica Social Existente en la comunidad

SECTOR SOCIAL Y TIPO DE INFRAESTRUCTURA	CANTIDAD	OBSERVACIONES
1. Vial		
Km de Carretera Primaria		
Km de Carretera Secundaria		
Km de Caminos de Penetración		

2. Salud		
CESAR		
CESAMO		
Hospital		
Clínica Materno Infantil		
Hogar Materno		
Clínica Odontológica		
Clínica Privada		
3. Social		
Hogar de Ancianos		
Hogar de Niños		
Centros Comunales		
Iglesias	1	
Parques		
Canchas Deportivas		
Centro Social Comunitario		
Áreas Turísticas		
Centros de Rehabilitación		
Clubes Rotarios		
Comedores Infantiles		
Guarderías infantiles		
Cementerios		
4. Educación		
CEPENF		
Kinder		
Escuelas Primarias		
Centros Básicos		
Colegios de Secundaria		
Centros de Educación Superior		
Centro de Formación Artesanal		
Centros de Formación Profesional/Técnica		
Centros de Formación Artística y Cultural		
5. Productiva		
Sistemas de Riego Comunitarios		
Centros Rurales de Almacenamiento de Granos		
Viveros		
Rastros		
Microempresas	5	

6. Principales Rubros Productivos y Rendimiento

1. _____ Rend. _____
2. _____ Rend. _____
3. _____ Rend. _____
4. _____ Rend. _____
5. _____ Rend. _____
6. _____ Rend. _____
7. _____ Rend. _____
8. _____ Rend. _____

7. Antecedentes Históricos

Aspectos Básicos

1. Fecha de Fundación
2. Primeras Familias que habitaron en la Comunidad
3. Porque se establecieron en esa Comunidad y qué tipo de propiedad existía
4. Origen del Nombre de la Comunidad
5. Tradiciones y Costumbres Relevantes
6. Gastronomía actual y antigua
7. Patrimonio productivo
8. Patrimonio histórico
9. Primeros Servicios Públicos: Agua, Luz, Vías de Acceso, Educación, Salud, Etc.
10. Flora y Fauna Antigua y Actual
11. Personajes Relevantes por su aporte que dan prestigio a la comunidad
12. Creencias y Religiosidad
13. Juegos Tradicionales
14. Formas de Esparcimiento de la población
15. Principales Celebraciones patronales y de otra índole
16. Otros

Primeros Servicios Públicos:

Agua (Pozo)

Clave

Luz.

10- Flora y Fauna Antigua y Actual;

Ninguna.

11- Personajes relevantes por su Aporte.

La Sr. Cristina, el Sr. Santos

y Manuel Overdo.

12- Creencias y religiosidad.

Ninguno

13- Juegos y tradiciones

Ninguno.

14- Formas de esparcimiento de la Población

Ninguna

15- Principales celebraciones

día del niño

Navidad

Día del madre.

Coconut Garden.

Fecha de Fundación?

2- Primeras familias que habitaron en la Comunidad

La Sr. Cristina. Sr. Manuel Overdo

Sr. Santos

3- Porque establecieron en la Comunidad.

Fueron a vivir allí en la Comunidad por terrenos

Nativos ancestros.

4- Origen del nombre de la Comunidad.

decidieron llamarlo Coconut Garden por que es

tiempo había bastante coco por eso decidieron

llamarlo Coconut - Garden.

5- Tradiciones y costumbre.

Ser religiosos atender sus cultos.

6- Gastronomía Actual y Antigua.

Ninguno.

7- Patrimonio Productivo.

Ninguno

8- Patrimonio Histórico

Ninguno.

Cuadro
Levantamiento de Indicadores Socioeconómicos
Viviendas de Comunidad: Man Trap
Municipio de Roatán, Islas de la Bahía.

No De Vivienda	Nombre del Jefe(a) de Familia	Ocupada	Desocupado	Edificio: Público ó Negocio.	Estado de la Vivienda		
					B	R	M
01	Marlen Maradiaga	x		privado	x		
02	Jael Padilla	x		privado	x		
03	Ramon Ferrera	x		privado	x		
04	Julisa Sanchez	x		privado		x	
05							
06							
07	Jeffries Stewart	x		privado	x		
08	Jason Elvir	x		privado		x	
09							
10							
11	Lidia Bennett	x		Privado		x	
12	Kenny Leslie	x		privado	x		
13							
14							
15							
16							
17	Martha Medina	x		privado	x		
18							
19							

Cuadro
Levantamiento de Indicadores Socioeconómicos
Viviendas de Comunidad: Man Trap
Municipio de Roatán, Islas de la Bahía.

No De Vivienda	Nombre del Jefe(a) de Familia	Ocupada	Desocupado	Edificio: Público ó Negocio.	Estado de la Vivienda		
					B	R	M
21							
22							
23	Marisha Webster	x		privado	x		
24	Marvin Ramos	x		privado	x		
25							
26							
27	Nolvia Ponce	x		privado		x	
28	Ariova Welcome	x		privado	x		
29							
30	Orna Connor	x		Privado	x		
31							
32	Devora Stewart	x		privado			
33	Edual Paguada	x		privado	x		
34	Melinda Warrior	x		Privado	x		
35							
36							
37							
38	Jerry Johson	x		privado		x	

39	Luiz Hernandez	x		privado	x		

Cuadro
Levantamiento de Indicadores Socioeconómicos
Viviendas de Comunidad: Man Trap
Municipio de Roatán, Islas de la Bahía.

No De Vivienda	Nombre del Jefe(a) de Familia	Ocupada	Desocupado	Edificio: Público ó Negocio.	Estado de la Vivienda		
					B	R	M
40							
41							
42						x	
43	Marva Hyde	x		privado	x		
44	Marco tulio Mejia	x		privado			
45	Wendeli Jackson	x		privado		x	
46	Kerisha Lizeht	x		privado	x		
47	Jose Cruz	x		privado	x		
48							
49							
50	Alden Connor	x		Privado		x	
51							
52	Sony Rivera	x		privado	x		
53							
54							
55							
56							

57	Agueda Duarte	x		privado		x	
58	Alexi Ortiz	x		privado	x		

Cuadro
Levantamiento de Indicadores Socioeconómicos
Viviendas de Comunidad: Man Trap
Municipio de Roatán, Islas de la Bahía.

No De Vivienda	Nombre del Jefe(a) de Familia	Ocupada	Desocupado	Edificio: Público ó Negocio.	Estado de la Vivienda		
					B	R	M
59							
60							
61	Aracely Ortiz	x		privado	x		
62							
63							
64							
65							
66							
67							
68							
69							
70							
71	Evelin Acosta	x		privado		x	
72	Reinaldo Galindo	x		Privado	x		
73							
74							

75							
76							
77							

Cuadro
Levantamiento de Indicadores Socioeconómicos
Viviendas de Comunidad: Man Trap
Municipio de Roatán, Islas de la Bahía.

No De Vivienda	Nombre del Jefe(a) de Familia	Ocupada	Desocupado	Edificio: Público ó Negocio.	Estado de la Vivienda		
					B	R	M
78							
79							
80	Onilda Fuentes	x		privado	x		
81							
82							
83	Maria Connor	x		privado	x		
84	Sanrda Guererro	x		privado	x		
85							
86							
87							
88							
89							
90							
91							
92							

93							
94							
95							
96	Junior Melean	x		privado	x		

Cuadro
Levantamiento de Indicadores Socioeconómicos
Viviendas de Comunidad: Man Trap
Municipio de Roatán, Islas de la Bahía.

No De Vivienda	Nombre del Jefe(a) de Familia	Ocupada	Desocupado	Edificio: Público ó Negocio.	Estado de la Vivienda		
					B	R	M
97							
98	Edwin Duarte	x		privado		x	
99	Gill Pandy	x		privado	x		
100	Gina Mendoza	x		privado	x		
101	Leonel Zapata	x		privado	x		
102							
103							
104							
105							
106							
107							
108							
109							
110							

111							
112	Rosa Hernandez	x		privado	x		
113	Bisente Stewart	x		privado	x		
114							
115	Julian Ruiz	x		privado	x		

Cuadro
Levantamiento de Indicadores Socioeconómicos
Viviendas de Comunidad: Man Trap
Municipio de Roatán, Islas de la Bahía.

No De Vivienda	Nombre del Jefe(a) de Familia	Ocupada	Desocupado	Edificio: Público ó Negocio.	Estado de la Vivienda		
					B	R	M
116							
117							
118							
119							
120							
121							
122							
123							
124							
125							
126							
127							

128							
129							
130							
131	Onilda Fuente	x		privado	x		
132							
133							
134							

Cuadro

Levantamiento de Indicadores Socioeconómicos

Viviendas de Comunidad: Man Trap

Municipio de Roatán, Islas de la Bahía.

No De Vivienda	Nombre del Jefe(a) de Familia	Ocupada	Desocupado	Edificio: Público ó Negocio.	Estado de la Vivienda		
					B	R	M
135							
136							
137	Onilda Fuente	x		privada	x		
138							
139							
140							
141							
142							
143							
144							
145							

146	Santo Martinez	x		privado	x		
147	Agustin Mendez	x		privado	x		
148							
149	Fransis Chirinos	x		privado	x		
150							
151							
152							
153							

Cuadro

Levantamiento de Indicadores Socioeconómicos

Viviendas de Comunidad: Man Trap

Municipio de Roatán, Islas de la Bahía.

No De Vivienda	Nombre del Jefe(a) de Familia	Ocupada	Desocupado	Edificio: Público ó Negocio.	Estado de la Vivienda		
					B	R	M
154							
155							
156							
157							
158							
159							
160							
161							
162							
163							

164							
165							
166							
167							
168	Nelson Meza	x		privado		x	
169	Julio Rodriguez	x		privado		x	
170	Rosmery Castillo	x		privado	x		
171	Nolvia Zuniga	x		privado		x	
172							

Cuadro

Levantamiento de Indicadores Socioeconómicos

Viviendas de Comunidad: Man Trap

Municipio de Roatán, Islas de la Bahía.

No De Vivienda	Nombre del Jefe(a) de Familia	Ocupada	Desocupado	Edificio: Público ó Negocio.	Estado de la Vivienda		
					B	R	M
173	Daysy Cabrera	x		privado		x	
174	Julio Marlo	x		privado		x	
175	Durvy Meilo	x		privado		x	
176	Leticia Ayala	x		privado		x	
177	Julio Chirrinos	x		privado		x	
178	Jose Rodriguez	x		privado		x	
179	Elvin Sarmiento	x		privado		x	
180							
181							

182							
183							
184							
185							
186							
187							
188							
189							
190							
191							

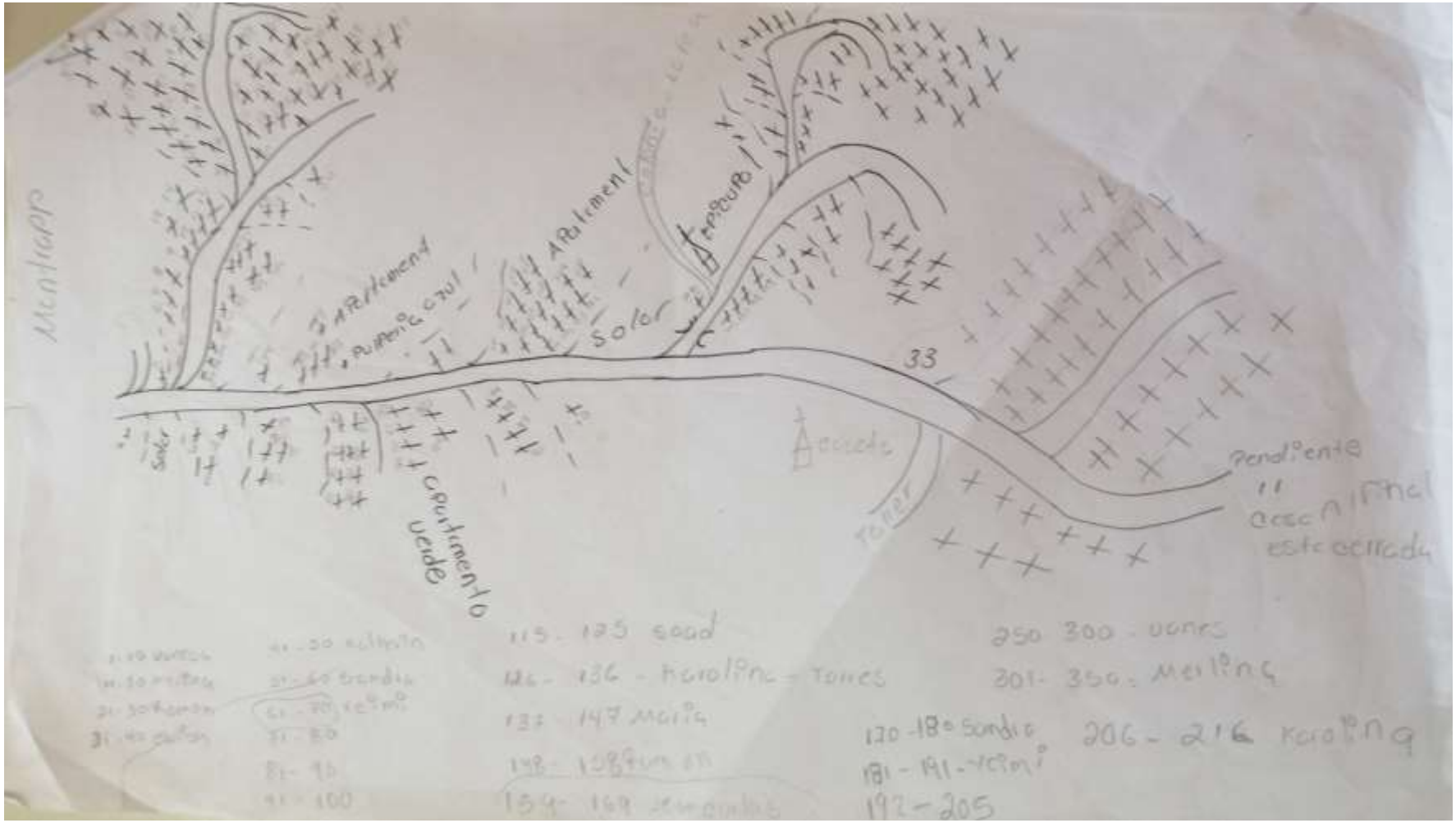
Montiapp
Apartamento azul
Apartamento
Apartamento
Solar
Solar
33
Apartamento verde
Pendiente
115 - 125 sand
126 - 136 - karolina - Tomes
137 - 147 Maria
250 300 - Jones
301 - 350 - Merling
206 - 216 karolina
181 - 191 - vermi
192 - 205

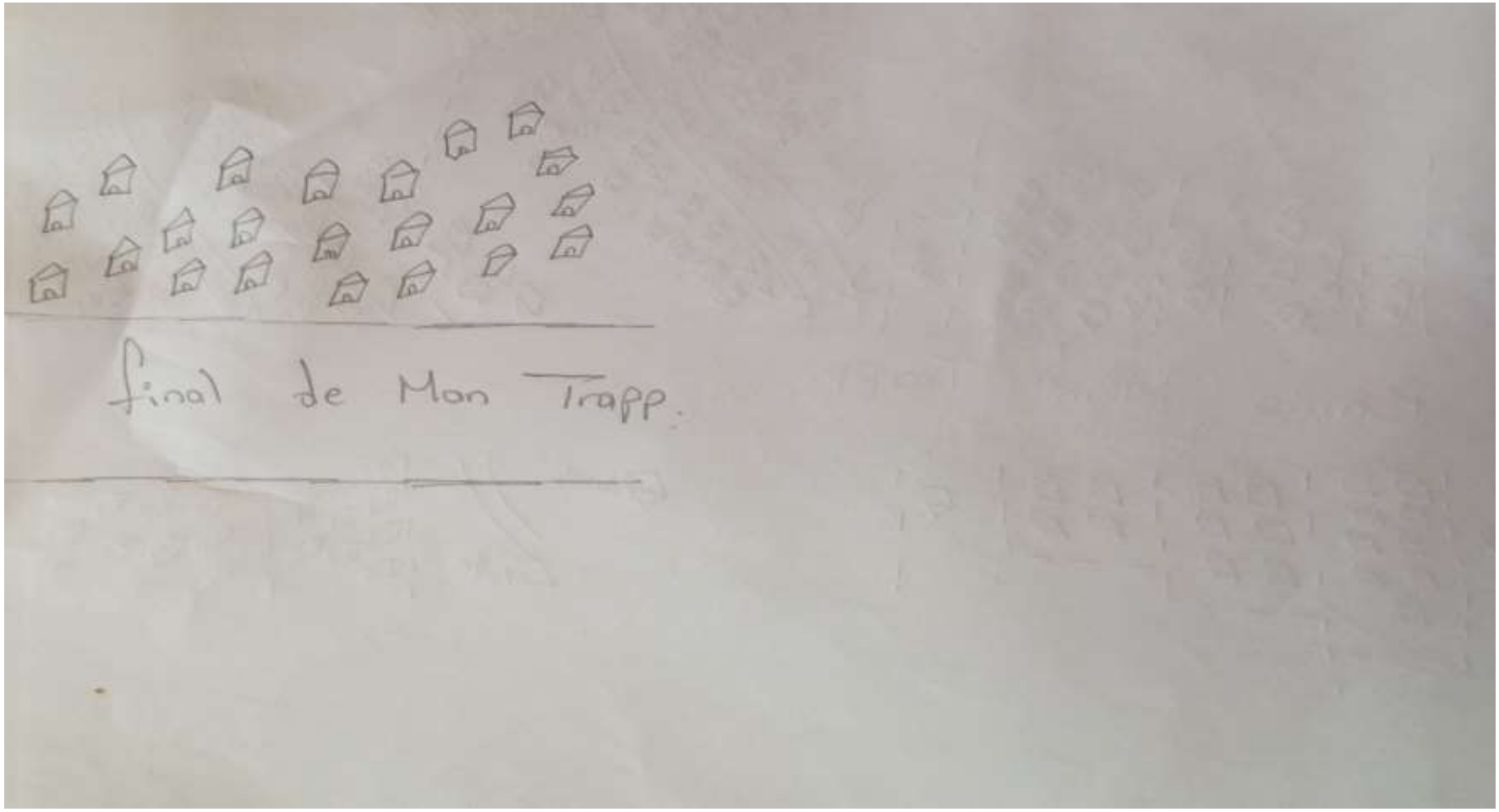
final de Mon Trapp.

Estudio Socioeconómico Línea de Base

Levantamiento de

Información Secundaria

Nombre del Municipio	Nombre del Bo./Col./Aldea/Caserío	Fecha
Roatán	Mann Tiapp	

1. Distancia a la cabecera (Casco Urbano), Tipo de Acceso terrestre y su estado

Distancia en KM a la Cabecera	1.26 Km
Tipo de Vías de Acceso	Vía Política
Estado Actual de las Vías de Acceso	Mitad Pavimento Mitad NO

2. Presencia Institucional/Programas

1. _____
2. _____
3. _____
4. _____
5. _____
6. _____
7. _____
8. _____
9. _____
10. _____

3. Presencia de Organizaciones de la Sociedad Civil

1. _____
2. _____
3. _____
4. _____
5. _____
6. _____
7. _____
8. _____
9. _____
10. _____

4. Inversión en infraestructura social [illegible]

Sector	Tipo de Proyectos	Costo Lempiras
1. Salud	1	
	2	
	3	
	4	
	5	
2. Educación	1	
	2	
	3	
	4	
	5	
3. Social	1	
	2	
	3	
	4	
	5	
4. Vial	1	
	2	
	3	
	4	
	5	
5. Productiva	1	
	2	
	3	
	4	
	5	
Total		

5. Infraestructura Básica Social Existente en la comunidad

SECTOR SOCIAL Y TIPO DE INFRAESTRUCTURA	CANTIDAD	OBSERVACIONES
1. Vial		
Km de Carretera Primaria		
Km de Carretera Secundaria		
Km de Caminos de Penetración		

6. Principales Rubros Productivos y Rendimiento

1. CEB Esb.º1 Rend. _____
2. Taller Rend. _____
3. Car wash welcome Rend. _____
4. _____ Rend. _____
5. _____ Rend. _____
6. _____ Rend. _____
7. _____ Rend. _____
8. _____ Rend. _____

7. Antecedentes Históricos

Aspectos Básicos

1. Fecha de Fundación
2. Primeras Familias que habitaron en la Comunidad
3. Porque se establecieron en esa Comunidad y qué tipo de propiedad existía
4. Origen del Nombre de la Comunidad
5. Tradiciones y Costumbres Relevantes
6. Gastronomía actual y antigua
7. Patrimonio productivo
8. Patrimonio histórico
9. Primeros Servicios Públicos: Agua, Luz, Vías de Acceso, Educación, Salud, Etc.
10. Flora y Fauna Antigua y Actual
11. Personajes Relevantes por su aporte que dan prestigio a la comunidad
12. Creencias y Religiosidad
13. Juegos Tradicionales
14. Formas de Esparcimiento de la población
15. Principales Celebraciones patronales y de otra Índole
16. Otros

2. Salud		
CESAR	NO	
CESAMO	NO	
Hospital	NO	
Clínica Materno Infantil	NO	
Hogar Materno	NO	
Clínica Odontológica	NO	
Clínica Privada	NO	
3. Social	NO	
Hogar de Ancianos	NO	
Hogar de Niños	NO	
Centros Comunales	NO	
Iglesias	NO	
Parques	NO	
Canchas Deportivas	NO	
Centro Social Comunitario	NO	
Áreas Turísticas	NO	
Centros de Rehabilitación	NO	
Clubes Rotarios	NO	
Comedores Infantiles	NO	
Guarderías Infantiles	NO	
Cementerios	NO	
4. Educación		
CEPENF	NO	
Kinder	1	
Escuelas Primarias	1	
Centros Básicos	1	
Colegios de Secundaria	1	
Centros de Educación Superior	NO	
Centro de Formación Artesanal	NO	
Centros de Formación Profesional/Técnica	NO	
Centros de Formación Artística y Cultural	NO	
	N	
5. Productiva	NO	
Sistemas de Riego Comunitarios	NO	
Centros Rurales de Almacenamiento de Granos	NO	
Viveros	NO	
Rastros	NO	
Microempresas	5	

Fecha de Fundación:
R// Fundado 1,990 Escuela Antes

2) Primeras Familias que habitaron en la Comunidad:
R// Familia Bodden, Dixon, Stewart, Medina, Brooks, Connor, Webster

3) Porque se establecieron en esta Comunidad y que tipo de Propiedad existia
R//: Por la necesidad de tener su Propio Vivienda y era una area de Crias de ganados Especialmente Vacas:

4) Origen del nombre de la Comunidad
R// anteriormente era una finca y colocaban Trampas Para los animales Pero tambien atrapaban hombres robando:

5) Tradiciones y Costumbres Relevantes
R// Se acostumbra de aser Intercambio de Frutas con los Vecinos dependiendo de las diferentes Cosechas

6) Gastronomia actual y antigua:
R// Recolección de Semillas de Marañon, Jalea de Mango, Ensalada de mango aceite de Coco de diferente hierbas naturales.

7) Patrimonio Productivo:
R// Agricultura:

8) Patrimonio Istorico:
R// Grove Webster. luego a David Webster:

9) Primeros Servicios Publicos
R// Agua, luz, Via de acceso

10) Flora y Fauna Antigua Actual
R// Coco, nance, Mamones, Mango, Marañon, Guanabana, Mango.

11) Personaje Relevantes Por su aporte que dan Prestigio a Comunidad

12) Creencias y Religiosidad
R// Medicinas naturales descanso dominical:

13) Juegos Tradicionales
R// Futbol, Domino.

14) Formas de Esparcimiento de la Población:
R// no hay

15) Principales celebraciones Patronales y de otra Indole:
R// no hay

Viviendas de Comunidad: Sandy Bay calle
Municipio de Roatán, Islas de la Bahía.

No De Vivienda	Nombre del Jefe(a) de Familia	Ocupada	Desocupado	Edificio: Público ó Negocio.	Estado de la Vivienda		
					B	R	M
01							
02							
03							
04	Willer Guion	x		privado		x	
05							
06							
07							
08							
09							
10							
11	Suyapa Vasquez	x		privado	x		
12							
13	Michell Coleman	x		privado	x		
14							
15							
16							
17							
18							
19							

Cuadro

Levantamiento de Indicadores Socioeconómicos
Viviendas de Comunidad: Sandy Bay calle
Municipio de Roatán, Islas de la Bahía.

No De Vivienda	Nombre del Jefe(a) de Familia	Ocupada	Desocupado	Edificio: Público ó Negocio.	Estado de la Vivienda		
					B	R	M
20							
21							
22							
23	Eduin Puerto	x		privado		x	
24							
25							
26	Nancy Merin	x		privado	x		
27							
28	Kevin Dilbert	x		privado	x		
29	Shorla Willias	x		privado		x	
30	Jeat James	x		privado		x	
31	Karol Najera	x		privado		x	
32	Alexi Mostrua	x		privado	x		
33	Macla Manco	x		privado		x	
34		x		privado	x		
35							
36							
37							
38							

Cuadro
Levantamiento de Indicadores Socioeconómicos
Viviendas de Comunidad: Sandy Bay calle
Municipio de Roatán, Islas de la Bahía.

No De Vivienda	Nombre del Jefe(a) de Familia	Ocupada	Desocupado	Edificio: Público ó Negocio.	Estado de la Vivienda		
					B	R	M
39							
40							
41		x		privado	x		
42							
43							
44							
45							
46							
47							
48	Dolores Bodden	x		Privado		x	
49	Aliza Hynds	x		Privado		x	
50	Rockie Connor	x		privado	x		
51	Sherlyn Hinds	x		privado	x		
52							
53							
54							
55							
56							

57							

Cuadro

Levantamiento de Indicadores Socioeconómicos

Viviendas de Comunidad: Sandy Bay calle

Municipio de Roatán, Islas de la Bahía.

No De Vivienda	Nombre del Jefe(a) de Familia	Ocupada	Desocupado	Edificio: Público ó Negocio.	Estado de la Vivienda		
					B	R	M
58							
59							
60		x		privado	x		
61							
62							
63							
64							
65							
66	Oschily Pouchie	x		Privado	x		
67	Emily Lucas	x		Privado	x		
68	Hanny Gumero	x		Privado		x	
69	Marly Linna	x		privado	x		
70		x		privado	x		
71	Saidy Calix	x		Privado		x	
72	Marta Fernandez	x		privado	x		
73							
74							

75							
76							

Cuadro

Levantamiento de Indicadores Socioeconómicos

Viviendas de Comunidad: Sandy Bay calle

Municipio de Roatán, Islas de la Bahía.

No De Vivienda	Nombre del Jefe(a) de Familia	Ocupada	Desocupado	Edificio: Público ó Negocio.	Estado de la Vivienda		
					B	R	M
77							
78							
79		x		privado	x		
80							
81							
82	Eddie Feurtado	x		Privado	x		
83							
84	Carla Wagner	x		Privado	x		
85	Kimberly Wagner	x		Privado		x	
86							
87							
88	Maria Alejandra	x		Privado	x		
89							
90							
91							
92							

93							
94							
95							

Cuadro

Levantamiento de Indicadores Socioeconómicos

Viviendas de Comunidad: Sandy Bay calle

Municipio de Roatán, Islas de la Bahía.

No De Vivienda	Nombre del Jefe(a) de Familia	Ocupada	Desocupado	Edificio: Público ó Negocio.	Estado de la Vivienda		
					B	R	M
96							
97							
98							
99							
100							
101							
102	Dery Miller	x		Privado	x		
103							
104							
105	Shevry Linda	x		Privado		x	
106	Marks Johnson	x		Privado	x		
107		x		privado	x		
108	Dina luz Pacheco	x		privado	x		
109							
110							
111							
112							

113							
114							

Cuadro
Levantamiento de Indicadores Socioeconómicos
Viviendas de Comunidad: Sandy Bay calle
Municipio de Roatán, Islas de la Bahía.

No De Vivienda	Nombre del Jefe(a) de Familia	Ocupada	Desocupado	Edificio: Público ó Negocio.	Estado de la Vivienda		
					B	R	M
115							
116							
117							
118							
119							
120							
121	Emma Villalados	x					
122				Privado	x		
123							
124	Melvinh Bodden	x		Privado	x		
125							
126	Jose Ferrera	x		privado	x		
127							
128	Osman Armigo	x		Privado	x		
129	Idalid Martinez	x		Privado			x

130	Daniela Guerra	x		Privado			
131	Keyla Hernandez	x		Privado	x		
132							
133	Luisa Zuniga	x		Privado		x	

Cuadro
Levantamiento de Indicadores Socioeconómicos
Viviendas de Comunidad: Sandy Bay calle
Municipio de Roatán, Islas de la Bahía.

No De Vivienda	Nombre del Jefe(a) de Familia	Ocupada	Desocupado	Edificio: Público ó Negocio.	Estado de la Vivienda		
					B	R	M
39							
40							
41		x		privado	x		
42							
43							
44							
45							
46							
47							
48	Dolores Bodden	x		Privado		x	
49	Aliza Hynds	x		Privado		x	
50	Rockie Connor	x		privado	x		
51	Sherlyn Hinds	x		privado	x		
52							
53							

54							
55							
56							
57							

Cuadro
Levantamiento de Indicadores Socioeconómicos
Viviendas de Comunidad: Sandy Bay calle
Municipio de Roatán, Islas de la Bahía.

No De Vivienda	Nombre del Jefe(a) de Familia	Ocupada	Desocupado	Edificio: Público ó Negocio.	Estado de la Vivienda		
					B	R	M
58							
59							
60		X		privada	x		
61							
62							
63							
64							
65							
66	Oschily Pouchie	x		Privado	x		
67	Emily Lucas	x		Privado	x		
68	Hanny Gumero	x		Privado		x	
69	Marly Linna	X		privado	x		
70		X		privado	x		
71	Saidy Calix	x		Privado		x	

72	Marta Fernanda	X		privado	x		
73							
74							
75							
76							

Cuadro
Levantamiento de Indicadores Socioeconómicos
Viviendas de Comunidad: Sandy Bay calle
Municipio de Roatán, Islas de la Bahía.

No De Vivienda	Nombre del Jefe(a) de Familia	Ocupada	Desocupado	Edificio: Público ó Negocio.	Estado de la Vivienda		
					B	R	M
77							
78							
79		x		privado	x		
80							
81							
82	Eddie Feurtado	x		Privado	x		
83							
84	Carla Wagner	x		Privado	x		
85	Kimberly Wagner	x		Privado		x	
86							
87							
88	Maria Alejandra	x		Privado	x		
89							

90							
91							
92							
93							
94							
95							

Cuadro
Levantamiento de Indicadores Socioeconómicos
Viviendas de Comunidad: Sandy Bay calle
Municipio de Roatán, Islas de la Bahía.

No De Vivienda	Nombre del Jefe(a) de Familia	Ocupada	Desocupado	Edificio: Público ó Negocio.	Estado de la Vivienda		
					B	R	M
96							
97							
98							
99							
100							
101							
102	Dery Miller	x		Privado	x		
103							
104							
105	Shevry Linda	x		Privado		x	
106	Marks Johnson	x		Privado	x		
107		x		privado	x		

108	Dina luz Pacheco	x		privado	x		
109							
110							
111							
112							
113							
114							

Cuadro
Levantamiento de Indicadores Socioeconómicos
Viviendas de Comunidad: Sandy Bay calle
Municipio de Roatán, Islas de la Bahía.

No De Vivienda	Nombre del Jefe(a) de Familia	Ocupada	Desocupado	Edificio: Público ó Negocio.	Estado de la Vivienda		
					B	R	M
115							
116							
117							
118							
119							
120							
121	Emma Villalobos	x		Privado	x		
122							
123							
124	Melvin Bodden	x		Privado	x		
125							

126	Jose Ferrera	x		privado	x		
127							
128	Osman Armigo	x		Privado	x		
129	Idalid Martinez	x		Privado			x
130	Daniela Guerra	x		Privado			
131	Keyla Hernandez	x		Privado	x		
132							
133	Luisa Zuniga	x		Privado		x	

Cuadro

Levantamiento de Indicadores Socioeconómicos

Viviendas de Comunidad: Sandy Bay calle

Municipio de Roatán, Islas de la Bahía.

No. De Vivienda	Nombre del Jefe(a) de Familia	Ocupada	Desocupado	Edificio: Público ó Negocio.	Estado de la Vivienda		
					B	R	M
134							
135	Crizy Mariela	X		Privado	X		
136	Adelina Grant	X		Privado	X		
137	Julio Ovando	X		Privado		X	
138	Marbella James	X		Privado		X	
139							
140							
141							
142							
143							

144							
145							
146							
147							
148	Kem Flowers	X		Privado		X	
149							
150	kale Harrison	X		Privado		X	

Cuadro
Levantamiento de Indicadores Socioeconómicos
Viviendas de Comunidad: Sandy Bay calle
Municipio de Roatán, Islas de la Bahía.

No. De Vivienda	Nombre del Jefe(a) de Familia	Ocupada	Desocupado	Edificio: Público ó Negocio.	Estado de la Vivienda		
					B	R	M
151							
152							
153							
154							
155							
156	Raul Antonio	X		privado		x	
157	Oneida Osorio	X		privado	x		

158	Camila Alvarado	X		privado	x		
159	Cardy Grant	X		privado	x		
160							
161							
162							
163							
164							
165	Pauli Bodden	X		privado	x		
166							
167							
168							
169	Dorth Coleman	X		privado	x		
170	Obryan Rivas	X		Privado	x		

Cuadro

Levantamiento de Indicadores Socioeconómicos

Viviendas de Comunidad: Sandy Bay calle

Municipio de Roatán, Islas de la Bahía.

No. De Vivienda	Nombre del Jefe(a) de Familia	Ocupada	Desocupado	Edificio: Público ó Negocio.	Estado de la Vivienda		
					B	R	M
171	Marie Nuñez	X		Privado	x		
172	Ricksy Jeffries	X		Privado		x	
173							
174							
175	Winson Miller	X		Privado	x		
176							
177							

178							
179							
180	Willian Gabriela	X		Privado		x	
181							
182							
183							
184							
185	Emily Nicol	X		privado	x		
186	Valery Nelson	X		privado	x		
187	Jane Land	X		privado	x		
188							
189							
190	Jesus Castillo	X		Privado		x	

Cuadro
Levantamiento de Indicadores Socioeconómicos
Viviendas de Comunidad: Sandy Bay calle
Municipio de Roatán, Islas de la Bahía.

No. De Vivienda	Nombre del Jefe(a) de Familia	Ocupada	Desocupado	Edificio: Público ó Negocio.	Estado de la Vivienda		
					B	R	M
191	Dania Iveth	X		Privado		x	
192	Orvin Miller	X		Privado		x	
193	Clayton Bodden	X		Privado			x
194	Angel Ramos	X		Privado	x		
195	Orvin Ismor	X		Privado	x		
196	Lenda Miranda	X		privado		x	

197		X		privado	x		
198		X		privado	x		
199		X		privado	x		
200							
201							
202							
203							
204							
205							
206	Cintia Salguera	X		privado	x		
207							
208	Jose Venturo	X		privado		x	
209							
210							

Cuadro
Levantamiento de Indicadores Socioeconómicos
Viviendas de Comunidad: Sandy Bay calle
Municipio de Roatán, Islas de la Bahía.

No. De Vivienda	Nombre del Jefe(a) de Familia	Ocupada	Desocupado	Edificio: Público ó Negocio.	Estado de la Vivienda		
					B	R	M
211							
212							
213							
214							
215							

216							
217	Lowini Verno	X		privado	x		
218	Julia Adela	X		privado	x		
219	Francisco Garcia	X		privado	x		
220							
221							
222							
223							
224							
225							
226	Ela Vallecillo	X		privado	x		
227	Marbella James	X		privado	x		
228							
229	Maira Bargas	X		privado	x		
230	Carlos Puerto	X		Privado	x		

Cuadro
Levantamiento de Indicadores Socioeconómicos
Viviendas de Comunidad: Sandy Bay calle
Municipio de Roatán, Islas de la Bahía.

No. De Vivienda	Nombre del Jefe(a) de Familia	Ocupada	Desocupado	Edificio: Público ó Negocio.	Estado de la Vivienda		
					B	R	M
231	Kare Spina	X		privado		x	
232	Sulema Ramos	X		Privado	x		
233							

234							
235							
236							
237							
238							
239							
240	Juan Flores	X		Privado		x	
241							
242							
243							
244	Maria Angelina	X		Privado		x	
245							
246							
247							
248							
249							
250							

Cuadro
Levantamiento de Indicadores Socioeconómicos
Viviendas de Comunidad: sandy Bay calle
Municipio de Roatán, Islas de la Bahía.

No. De Vivienda	Nombre del Jefe(a) de Familia	Ocupada	Desocupado	Edificio: Público ó Negocio.	Estado de la Vivienda		
					B	R	M
251							

252	Miriam Yaneth	X		Privado	x		
253	Maira Ramirez	X		Privado		x	
254							
255							
256							
257							
258							
259							
260							
261							
262							
263							
264							
265							
266							
267							
268							
269							
270							

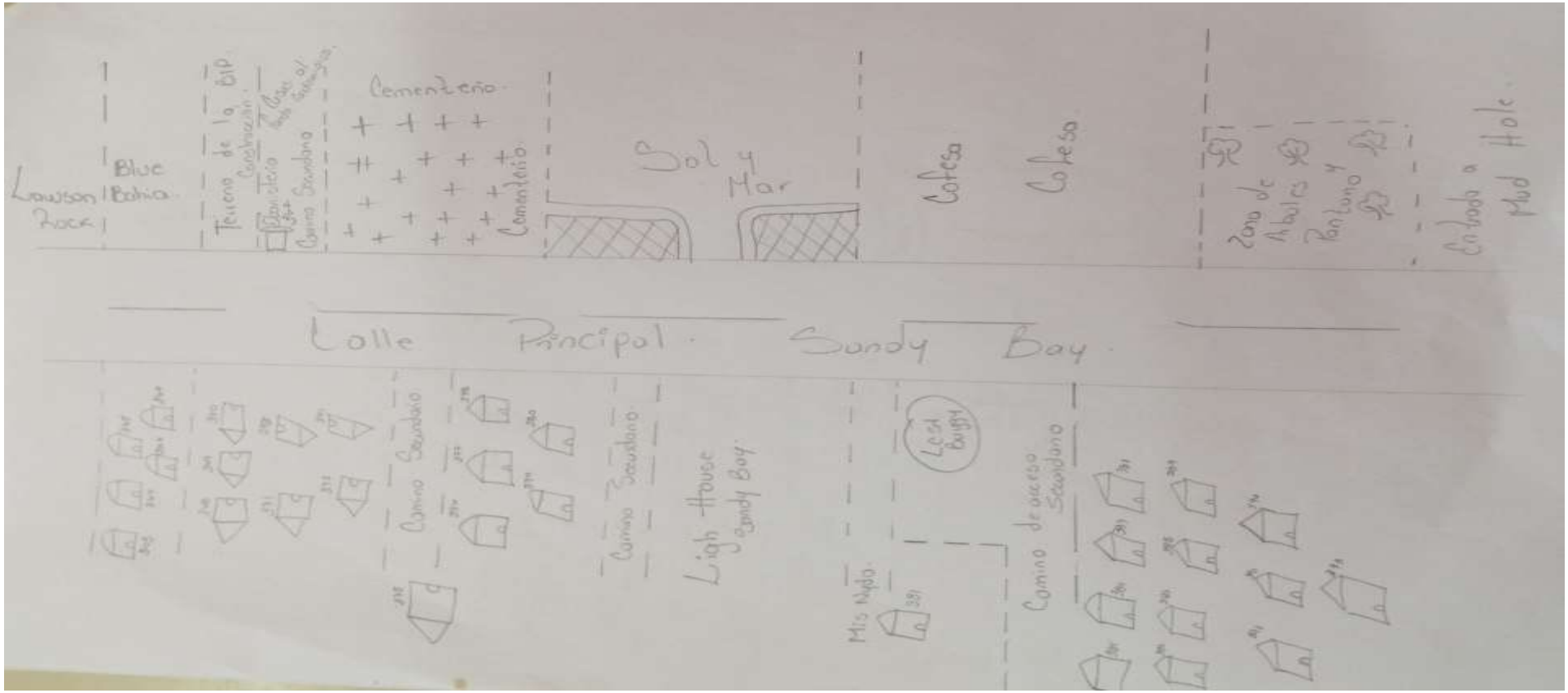
Lawson Rock
Blue Bahia
Terreno de la Bio
Cementerio
Camino Secundario
Sol y Mar
Cabesa
Cabesa
Zona de Arboles y Pantano
Cañada a Mud Hole
Calle Principal Sandy Bay
Camino Secundario
Camino Secundario
Light House Sandy Bay
Mis Nido
Lesi Bugy
Camino de acceso Secundario

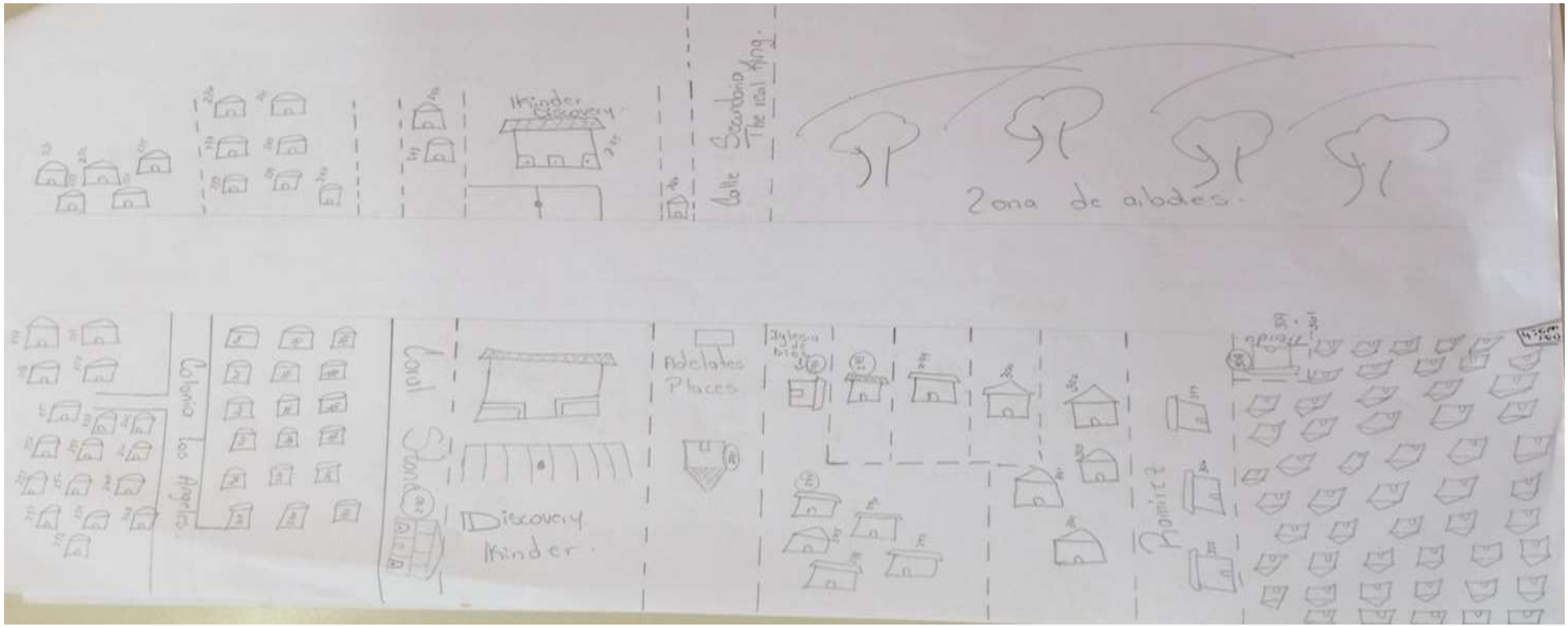
Kinder Discovery
Calle Secundario The real King.
Zona de abodes.
Colonia 8 Abril
Carl Sandoz
Discovery Kinder.
Adelaides Places
Iglesia
Ramirez

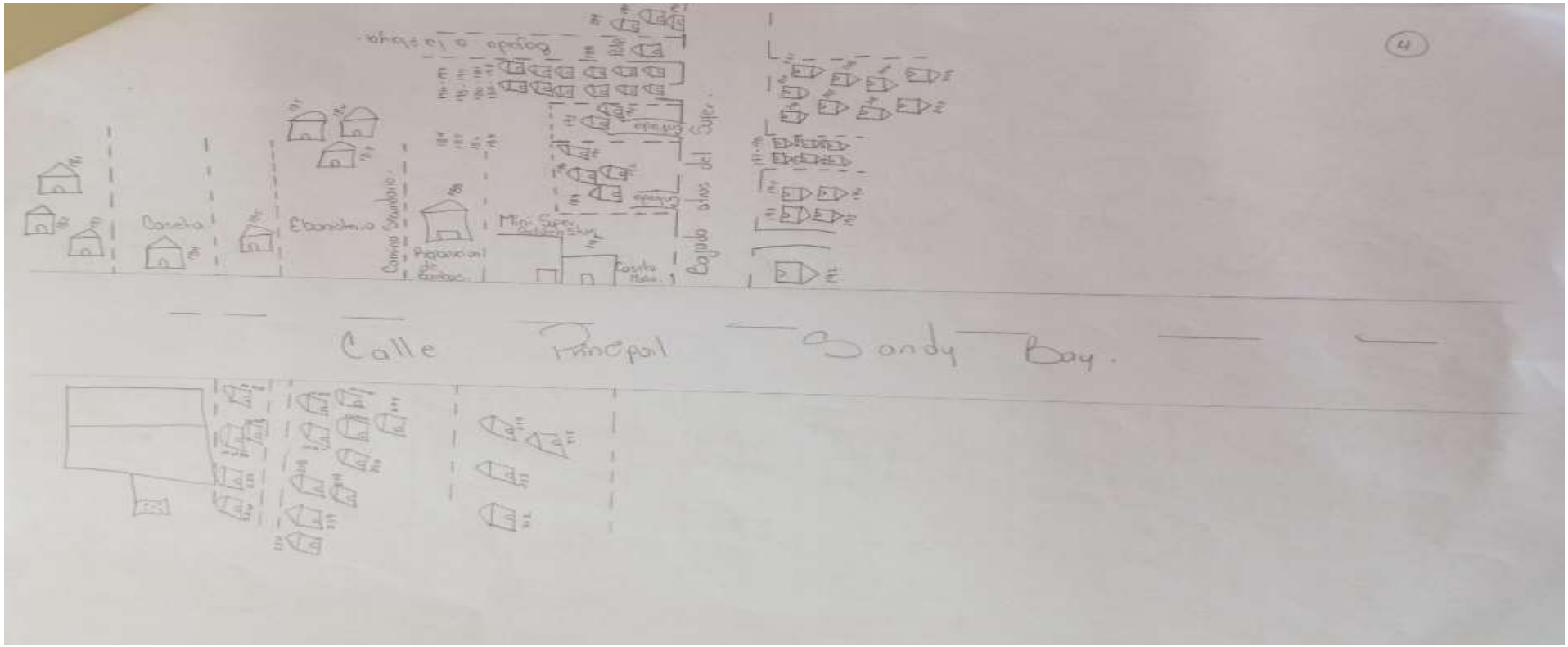
Calle Principal
Sandy Bay.

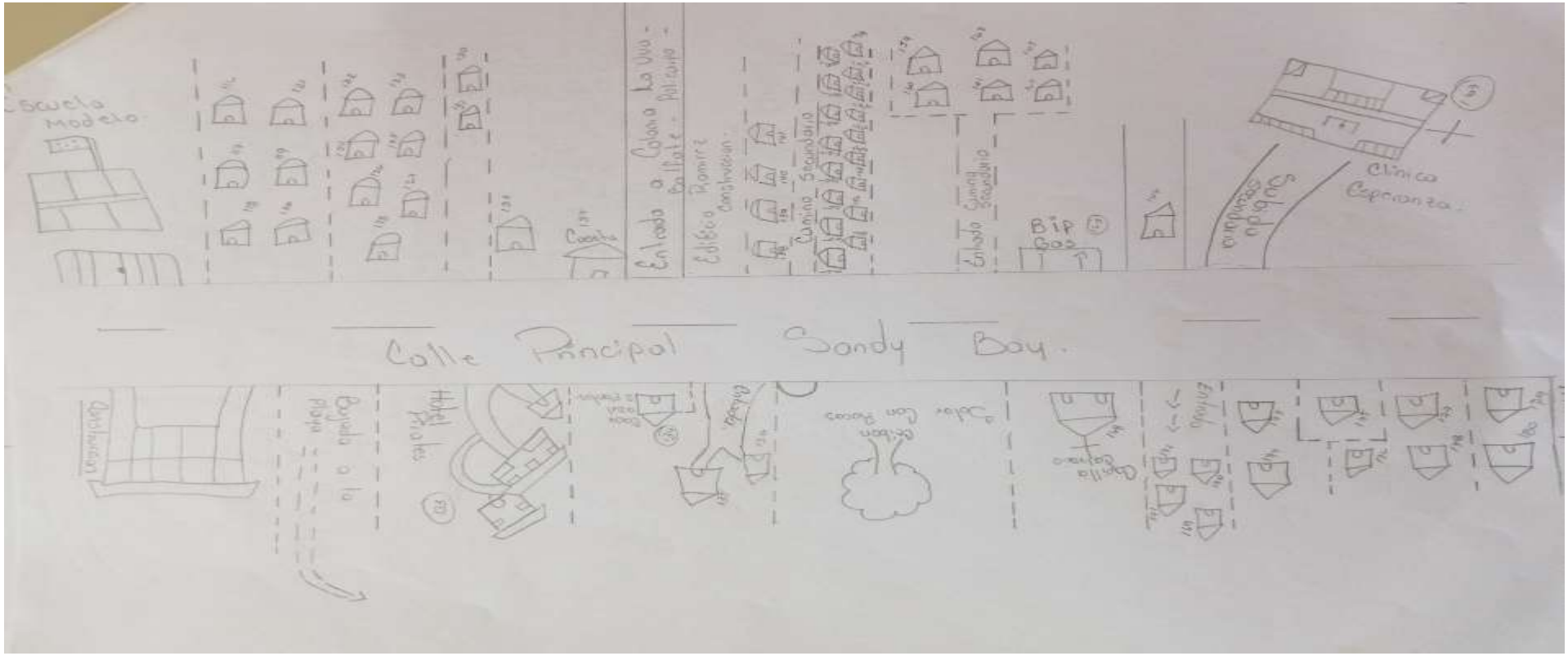
Escuela Modelo
Cocina
Colonia La Uva - Bolante - Polvorín
Edificio Ramírez Construcción
Camino Secundario
Bip Gas
Clínica Esperanza
Calle Principal Sandy Bay.
Cancha Polvorín
Cancha Polvorín
Cancha Polvorín
Cancha Polvorín
Cancha Polvorín
Cancha Polvorín
Cancha Polvorín
Cancha Polvorín

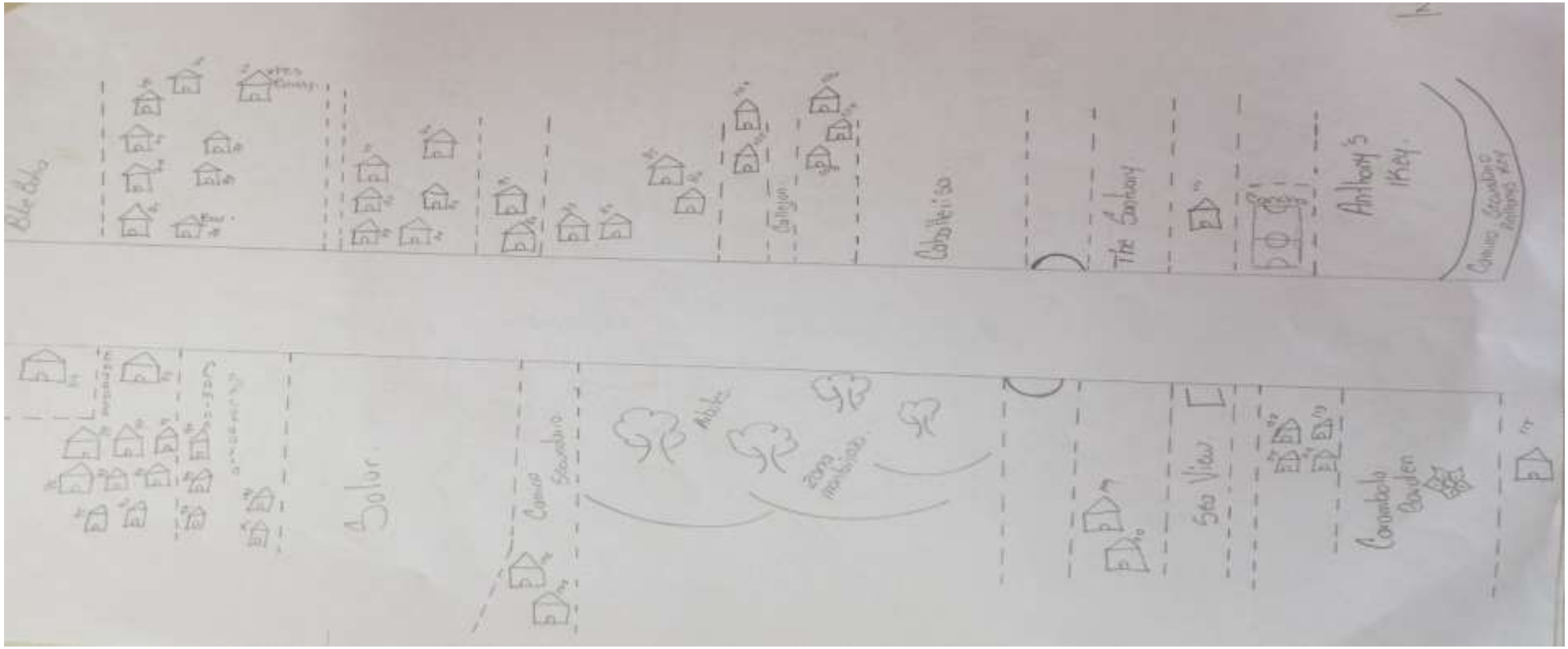
Blue Chico
Colegio
Colegio Secundario
Abuela
zona montañosa
The St Anthony
Sta Vista
Anthony's Key
Colombo Garden
Colegio Secundario Anthony's Key

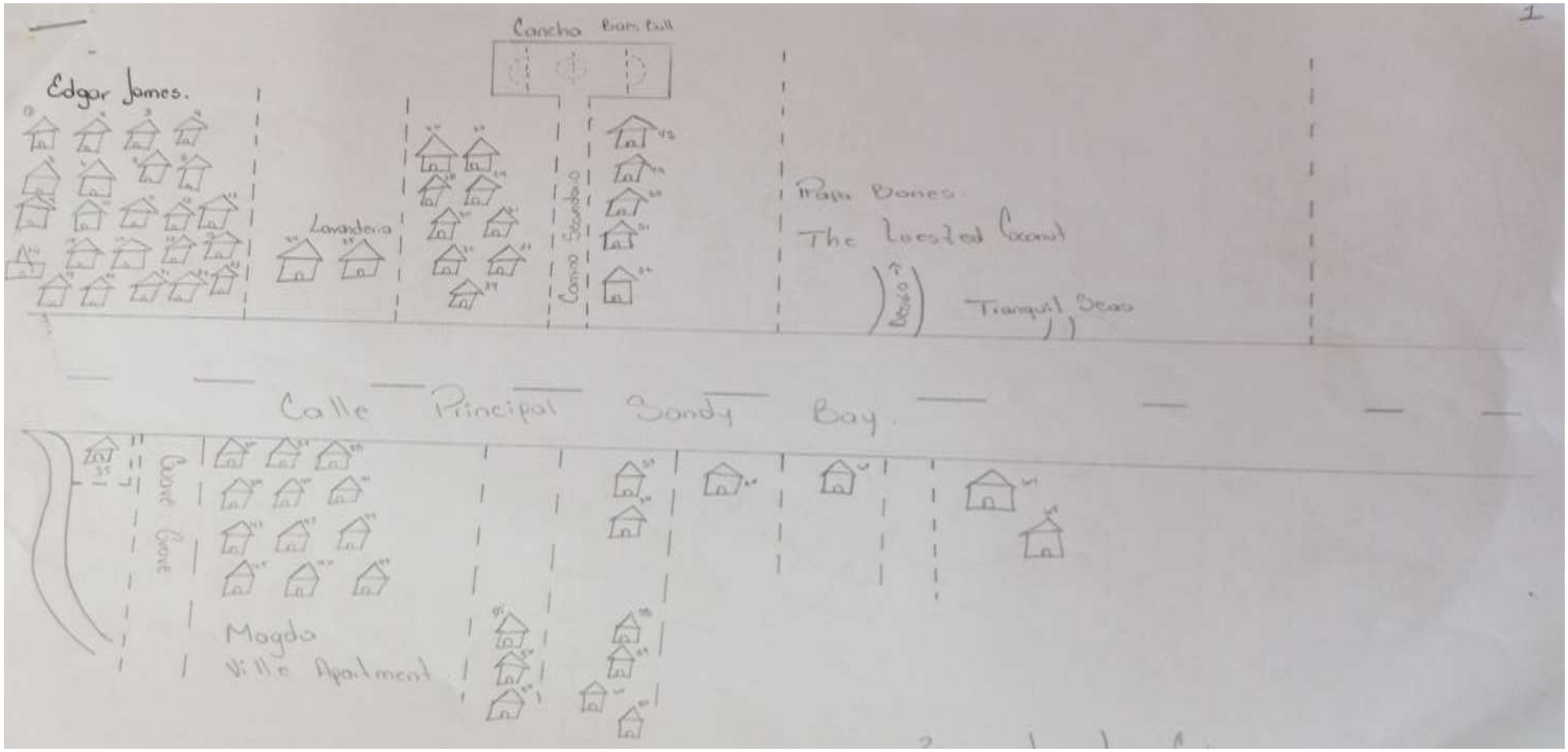
Cancha Ball
Edgar James.
Lavanderia
Camino Sandy
Papa Bones.
The Toasted Coconut
Tranquil Seas
Calle Principal Sandy Bay.
Cuate Cove
Magda
Ville Apartment

Cuadro
Levantamiento de Indicadores Socioeconómicos
Viviendas de Comunidad:Colonia Balfate
Municipio de Roatán, Islas de la Bahía.

No. De Vivienda	Nombre del Jefe(a) de Familia	Ocupada	Desocupado	Edificio: Público ó Negocio.	Estado de la Vivienda		
					B	R	M
01	Dalila Reyes	X		Privado		x	
02	Sebastian Vega	X		Privado		x	
03	Nidi Hernandez	X		Privado	x		
04	Jerson Ocampo	X		Privado	x		
05	Lety Castillo	X		privado	x		
06	Edwin Miranda	X		Privado	x		
07	Endina Bodden	X		Privado	x		
08	Yolanda Antuñez	X		Privado	x		
09	Wendy Ramirez	X		Privado	x		
10	Diana Matute	X		Privado	x		
11	Minerva Membreño	X		Privado	x		
12	Silvia Dubon	X		privado	x		
13	Franklin Flores	X		privado	x		
14	Patricia Mejia	X		privado	x		
15	Hector Jeovany	X		privado	x		
16	Mari Flores	X		privado	x		
17	Gladys Bonilla	X		privado	x		
18	Osman Francisco	X		privado		x	
19	Jarul Antunez	X		privado		x	

20	Amado Mendez	X		privado		x	

Cuadro
Levantamiento de Indicadores Socioeconómicos
Viviendas de Comunidad:Colonia Balfate
Municipio de Roatán, Islas de la Bahía.

No. De Vivienda	Nombre del Jefe(a) de Familia	Ocupada	Desocupado	Edificio: Público ó Negocio.	Estado de la Vivienda		
					B	R	M
21	Juan Flores	X		Privado		x	
22	Maria Herrera	X		privado			x
23	Maria Cruz	X		privado			
24	Keby Goff	X		privado		x	
25	Brayan Mejia	X		privado			x
26	Hector Ramos	X		privado		x	
27	Elizabeth Barraz	X		privado			x
28	Dunia Manzanarez	X		privado	x		
28	Rafael Ardon	X		privado		x	
30	Enrique Castro	X		privado	x		
31	Marco Antonio	X		privado	x		
32	Franclin Asiel	X		privado	x		
33	Santa Zelaya	X		privado	x		
34	Maria Martinez	X		privado	x		
35	Jose Reyes	X		privado	x		x
36	Jenrry Zavala	X		privado	x		
37	Mario Ocampo	X		privado	x		
38	Marvin Herrera	X		privado	x	x	

39	Darwin Martinez	X		privado	x		
40	Maria Herrera	X		privado	x		

Cuadro
Levantamiento de Indicadores Socioeconómicos
Viviendas de Comunidad:Colonia Balfate
Municipio de Roatán, Islas de la Bahía.

No. De Vivienda	Nombre del Jefe(a) de Familia	Ocupada	Desocupado	Edificio: Público ó Negocio.	Estado de la Vivienda		
					B	R	M
41	Quirian herrera	X		privado	x		
42	Sandra banegas	X		privado	x		
43	Miguel ponse	X		privado	x		
44	Sady fernandez	X		privado	x		
45	Esperanza ruby	X		privado		x	
46	Selvin salgado	X		privado	x		
47	Rosalinda guerra	X		privado		x	
48	Darwin murillo	X		privado	x		
49	Julio vegas	X		privado	x		
50	Miguel martinez	X		privado	x		
51	Eulalia crisosfome	X		privado	x		
52	Tony lobo	X		privado		x	
53	Alba lopez	X		privado		x	
54	Richard connor	X		privado	x		
55	Erika cloros	X		privado	x		
56	Maiclen duvon	X		privado		x	
57	Maria coca	X		privado		x	

58	Melva avila	X		privado		x	
59	Hector llanes	X		privado		x	
60	Ana zelayax	X		privado		x	

Cuadro
Levantamiento de Indicadores Socioeconómicos
Viviendas de Comunidad:Colonia Balfate
Municipio de Roatán, Islas de la Bahía.

No. De Vivienda	Nombre del Jefe(a) de Familia	Ocupada	Desocupado	Edificio: Público ó Negocio.	Estado de la Vivienda		
					B	R	M
61	Miguel coca	X		privado	x		
62	Ramon martinez	X		privado	x		
63	Jasmany hernandez	X		privado	x		
64	Dunia corbera	X		privado	x		
65	Candida medina	X		privado	x		
66	Marco amya	X		privado		x	
67	Rosell guerrero	X		privado		x	
68	Candia medina	X		privado			x
69	Pablo hernadez	X		privado			x
70	Angelia giron	X		privado		x	
71	Olga teleda	X		privado		x	
72	Dennis sarmiento	X		privado		x	
73	Yesenia flores	X		privado	x		
74	Eldim barrios	X		privado	x		
75	Deliny gusman	X		privado		x	
76	Hector coca	X		privado		x	

77	Laura benites	X		privado		x	
78	Mary hernandez	X		privado		x	
79	Erick amaya	X		privado		x	
80	Joseluiz amaya	X		privado	x		

Cuadro
Levantamiento de Indicadores Socioeconómicos
Viviendas de Comunidad:Colonia Balfate
Municipio de Roatán, Islas de la Bahía.

No. De Vivienda	Nombre del Jefe(a) de Familia	Ocupada	Desocupado	Edificio: Público ó Negocio.	Estado de la Vivienda		
					B	R	M
81	Luiz mejia	X		privado			x
82	Santiago palma	X		privado		x	
83	Maria aguilar	X		privado		x	
84	Enrique garsia	X		privado		x	
85	Melisa calderon	X		privado	x		
86	Juan andino	X		privado		x	
87	Miguel angel	X		privado	x		
88	Yulisa ramos	X		privado		x	
89	Jose garsia	X		privado		x	
90	Maria portillo	X		privado	x		
91	Geovany tablada	X		privado		x	
92	Nohemy barrera	X		privado		x	
93	Mesil mejis	X		privado		x	
94	Maria mejia	X		privado			x
95	Carmen martinez	X		privado		x	

96	Deysi lopez	X		privado	x		
97	Javier garsia	X		privado	x		
98	Emily johnson	X		privado		x	
99	Suyapa flores	X		privado	x		
100	Blanca reyes	X		privado		x	

Cuadro
Levantamiento de Indicadores Socioeconómicos
Viviendas de Comunidad:Colonia Balfate
Municipio de Roatán, Islas de la Bahía.

No. De Vivienda	Nombre del Jefe(a) de Familia	Ocupada	Desocupado	Edificio: Público ó Negocio.	Estado de la Vivienda		
					B	R	M
101	Luiz reyes	X		privado		x	
102	Izabel aguilar	X		privado	x		
103	Irma resinos	X		privado		x	
104	Suyapa perez	X		privado		x	
105	Johana velasquez	X		Privado		x	
106	Mary ortega	X		privado		x	
107	Doris sanchez	X		privado		x	
108	Erlinda flores	X		privado	x		
109	Ana martinez	X		privado		x	
110	Gilberto gusma	X		privado		x	
111	Norna meraz	X		privado		x	
112							
113	Gonzalo orellana	X		privado			x
114	Jony rivas	X		privado		x	

115	Bety romero	X		privado		x	
116		X		privado	x		
117	Luiz mann	X		privado	x		
118		X		privado		x	
119	Norma Merlo	X		privado	x		
120							

Cuadro

vantamiento de Indicadores Socioeconómicos

Viviendas de Comunidad:Colonia Balfate

Municipio de Roatán, Islas de la Bahía.

No. De Vivienda	Nombre del Jefe(a) de Familia	Ocupada	Desocupado	Edificio: Público ó Negocio.	Estado de la Vivienda		
					B	R	M
121	Yosman Romero	X		privado			x
122	Ana Zelaya	X		privado	x		
123	Dilcia Martinez	X		privado	x		
124	Ana Ramirez	X		privado		x	
125	Karla Garcia	X		Privado			x
126	Melva Avila	X		privado		x	
127	Eugenia Flores	X		privado		x	
128	Olivia Mantur	X		privado			x
129	Mayra Mejia	X		privado		x	
130	Yilia Hernandez	X		privado		x	
131	Melly Lopez	X		privado	x		
132	Belkis Antunez	X		privado		x	
133	Saila Ocampo	X		privado		x	
134	Ana Mejilla	X		privado		x	

135		X		privado		x	
136	Virginia Baquedano	X		privado		x	
137	Mercy Martinez	X		privado		x	
138		X		privado		x	
139		X		privado	x		
140							

Cuadro

Levantamiento de Indicadores Socioeconómicos

Viviendas de Comunidad:Colonia Balfate

Municipio de Roatán, Islas de la Bahía.

No. De Vivienda	Nombre del Jefe(a) de Familia	Ocupada	Desocupado	Edificio: Público ó Negocio.	Estado de la Vivienda		
					B	R	M
141		X		privado			
142	Mirian Osorto	X		privado	x		
143							
144	Sidia Taura	X		privado	x		
145	Sandra Figueroa	X		Privado		x	
146	Santos Bennett	X		privado	x		
147	Elia Portillo	X		privado		x	
148	Darwin Romero	X		privado	x		
149	Darla Pastor	X		privado	x		
150	Sandra Ramirez	X		privado		x	
151	Keidy Rosales	X		privado		x	
152	Olimpia Flores	X		privado	x		
153		X		privado		x	
154	Mario Mejilla	X		privado		x	

155							
156	Yogeria Aguiler	X		privado		x	
157							
158							
159							
160							

Cuadro
Levantamiento de Indicadores Socioeconómicos
Viviendas de Comunidad:Colonia Balfate
Municipio de Roatán, Islas de la Bahía.

No. De Vivienda	Nombre del Jefe(a) de Familia	Ocupada	Desocupado	Edificio: Público ó Negocio.	Estado de la Vivienda		
					B	R	M
161							
162							
163	Delmer Perez	X		privado		x	
164	Victor Romero	X		privado	x		
165	Francisco Escobar	X		Privado	x		
166	Lurbin Sanchez	X		privado		x	
167	Fausto Rodriguez	X		privado		x	
168	Martha Galdamez	X		privado	x		
169	Denilson Guerrero	X		privado	x		
170	Maritza Pineda	X		privado	x		
171	Dixi Montoya	X		privado		x	
172	Jose Irael	X		privado	x		
173	Alejandrina Garcia	X		privado		x	

174	Martir Hernandez	X		privado		x	
175	Carlos Cruz	X		privado		x	
176	Maria Beronica	X		privado		x	
177							
178							
179							
180							

Cuadro
Levantamiento de Indicadores Socioeconómicos
Viviendas de Comunidad:Colonia Balfate
Municipio de Roatán, Islas de la Bahía.

No. De Vivienda	Nombre del Jefe(a) de Familia	Ocupada	Desocupado	Edificio: Público ó Negocio.	Estado de la Vivienda		
					B	R	M
181							
182							
183							
184	Carlos unberto	X		privado			
185	Richar conor	X		Privado	x	x	
186	Jorge ramos	X		privado			x
187	Carlos vanegas	X		privado	x		
188	Neftaly Del Cid	X		privado			x
189	Maria Sorto	X		privado			x
190	Ana Martinez	X		privado		x	
191	Santos Minocal	X		privado		x	
192	Juan Nuñez	X		privado			x

193	Rodolfino Curbelo	X		privado		x	
194	Roberto Flores	X		privado	x		
195	Paula Mejia	X		privado	x		
196	Ducny Ramirez	X		privado		x	
197	Eliu Duron	X		privado		x	
198	Oscar Calix	X		privado			x
199	Joel Castillo	X		privado			x
200	Rina Hernandez	X		privado			x

Cuadro
Levantamiento de Indicadores Socioeconómicos
Viviendas de Comunidad:Colonia Balfate
Municipio de Roatán, Islas de la Bahía.

No. De Vivienda	Nombre del Jefe(a) de Familia	Ocupada	Desocupado	Edificio: Público ó Negocio.	Estado de la Vivienda		
					B	R	M
201	Daniel Hernandez	X		privado		x	
202							
203							
204							
205							
206							
207							
208							
209							
210							

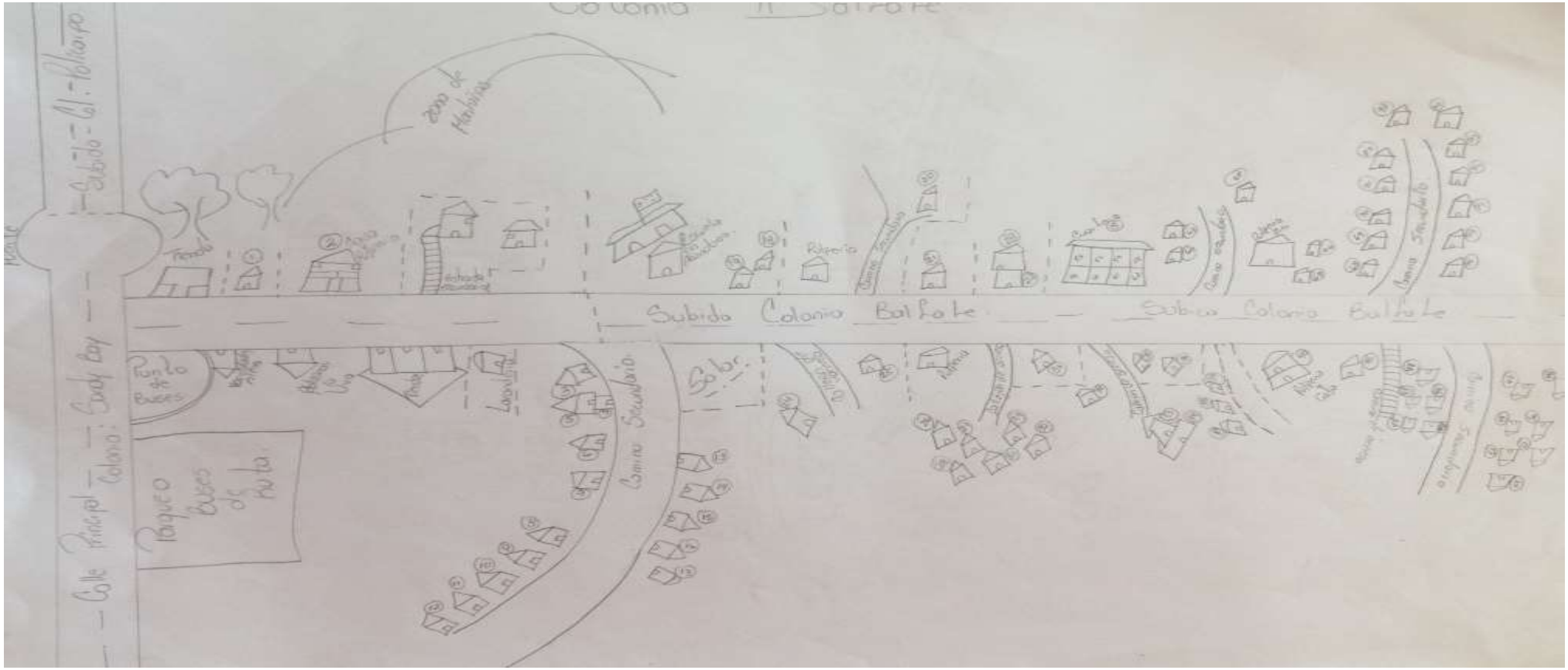
Subida Colonia Balfate
Subida Colonia Balfate
Calle Principal Colonia Cody Bay
Subida - El - Volcanito
Parque Bajos de Rita
Zona de Habitar
Lavandería
Punto de Buses
Ranchito
Ranchito
Ranchito

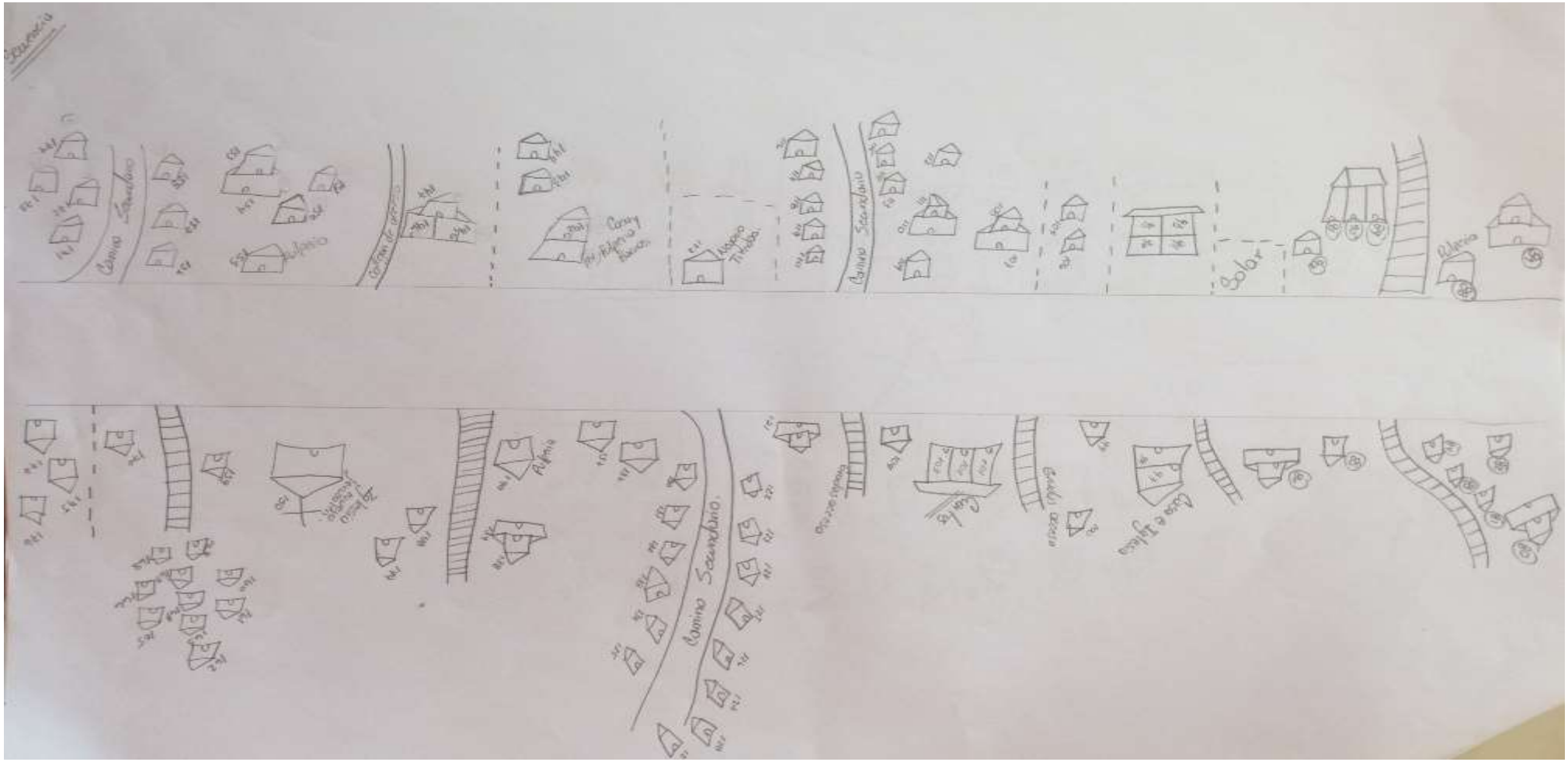
Camino Secundario
Camino Secundario
Camino Secundario
Solar
Iglesia

Fin de Carretera

FOCAL III
FORTALECIMIENTO DE LAS CAPACIDADES LOCALES

JICA

Estudio Socioeconómico Línea de Base

Levantamiento de

Información Secundaria

Nombre del Municipio	Nombre del Bo./Col./Aldea/Caserío	Fecha
Roatan	Sandy bay	

1. Distancia a la cabecera (Casco Urbano), Tipo de Acceso terrestre y su estado

Distancia en KM a la Cabecera	12.97 Km.
Tipo de Vías de Acceso	
Estado Actual de las Vías de Acceso	Pavimento

2. Presencia Institucional/Programas

1. _____
2. _____
3. _____
4. _____
5. _____
6. _____
7. _____
8. _____
9. _____
10. _____

3. Presencia de Organizaciones de la Sociedad Civil

1. _____
2. _____
3. _____
4. _____
5. _____
6. _____
7. _____
8. _____
9. _____
10. _____

Sector	Tipo de Proyecto	Costo aproximado
1. Salud	1	
	2	
	3	
	4	
	5	
2. Educación	1	
	2	
	3	
	4	
	5	
3. Social	1	
	2	
	3	
	4	
	5	
4. Vial	1	
	2	
	3	
	4	
	5	
5. Productivo	1	
	2	
	3	
	4	
	5	
Total		

SECTOR SOCIAL Y TIPO DE INFRAESTRUCTURA	CANTIDAD	OBSERVACIONES
1. Vial		
Km de Carretera Primaria		
Km de Carretera Secundaria		
Km de Carretera de Penetración		

Sandy bay

1) Fecha de Fundación
R//: 156 Años

2) Primeras Familias que habitaron en la Comunidad
R//: * John James
* Jestas Connor
* Charles Coleman.
* George Coleman
* Bano hynds

3) Porque se establecieron en esa Comunidad y que tipo de Comunidad existia
R//: Sandy bay era tierra de Pariente Permanentes. de nativos de Inglaterra, la Mayoria de los terrenos era de la Familia Coleman y Bodden:

4) Origen del nombre de la Comunidad
R//: Nombre de la Comunidad Porque era una de las Co Conuno de los tierras mas fino y blanca en ese entor

5) Tradiciones y Costumbres relebantes.
Asistir ala Iglesia Dominical y culto evangelico
hornear los Sabados
Costumbre ir ala Iglesia el 31 de Diciembre
1 del la noche hasta el R 1 de enero:

6) Juegos tradicionales
R//: May Pole
* Plat Pole
* Ring Play.

14) Formas de esparcimiento de la Población
R//: Formas de esparcimiento de la Población

15) Principales celebraciones Patronales y de otra indole
R//: Celebraban el dia de
La Madre:
año nuevo
15 de Septiembre

Levantamiento de Indicadores Socioeconómicos

Viviendas de Comunidad: Sandy Bay, Calle y playa.

Municipio de Roatán, Islas de la Bahía.

No. De Vivienda	Nombre del Jefe(a) de Familia	Ocupada	Desocupado	Edificio: Público ó Negocio.	Estado de la Vivienda		
					B	R	M
01	Yency Lobo	x		Privado		x	
02	Jackie Pauchie	x		Privado	x		
03	Nidia Hernández	x		Privado	x		
04	Sharly Ivana	x		Privado	x		
05	Marvin Vargas	x		Privado	x		
06	Saida Vásquez	x		Privado	x		
07	Olga Murillo	x		Privado	x		
08	Isidora Rubí	x		Privado		x	
09	Willer Giron	x		Privado		x	
10							
11	Suyapa Vásquez	x		Privado	x		
12							
13	Michael Coleman	x		Privado		x	
14							
15							
16							
17							

Levantamiento de Indicadores Socioeconómicos

Viviendas de Comunidad: Sandy Bay, La Playa y Calle

Municipio de Roatán, Islas de la Bahía.

No. De Vivienda	Nombre del Jefe(a) de Familia	Ocupada	Desocupado	Edificio: Público ó Negocio.	Estado de la Vivienda		
					B	R	M
18							
19							
20							
21							
22	Deysi Matute	x		Privado	x		
23	Yuri Álvarez	x		Privado		x	
24	Edwin Puerto	x		Privado		x	
25							
26	Nancy Merry	x		Privado	x		
27							
28	Kevin Dilbert	x		Privado	x		
29	Sharla William	x		Privado		x	
30	Lead James	x		Privado		x	
31	Karol Najera	x		Privado		x	
32	Alex Montoya	x		privado		x	
33	Marta Munguía	x		Privado		x	

34	Maritza García	x		Privado		x	

Levantamiento de Indicadores Socioeconómicos

Viviendas de Comunidad: Sandy Bay, Playa y calle

Municipio de Roatán, Islas de la Bahía.

No. De Vivienda	Nombre del Jefe(a) de Familia	Ocupada	Desocupado	Edificio: Público ó Negocio.	Estado de la Vivienda		
					B	R	M
35							
36	Diriani Bodden	x		Privado		x	
37	Ester Mendez	x		Privado		x	
38	Jesmin torres	x		Privado		x	
39							
40							
41							
42							
43							
44							
45							
46							
47							

48	Dolores Bodden	x		Privado		x	
49	Aliza Hydes	x		privado		x	
50	Rockie Connor	x		Privado		x	
51	Sherlyn Hynds	x		Privado		x	

Levantamiento de Indicadores Socioeconómicos

Viviendas de Comunidad: Sandy Bay, La Playa y calle

Municipio de Roatán, Islas de la Bahía.

No. De Vivienda	Nombre del Jefe(a) de Familia	Ocupada	Desocupado	Edificio: Público ó Negocio.	Estado de la Vivienda		
					B	R	M
52							
53	Héctor Leiva	x		Privado		x	
54							
55							
56							
57							
58							
59	Lorena Valle	x		Privado		x	
60							
61							

62							
63							
64							
65							
66	Oschily Pouchie	x		Privado	x		
67	Emely Lucas	x		Privado	x		
68	Hanny Gameiro	x		Privado		x	

Levantamiento de Indicadores Socioeconómicos

Viviendas de Comunidad: Sandy Bay, Playa y calle

Municipio de Roatán, Islas de la Bahía.

No. De Vivienda	Nombre del Jefe(a) de Familia	Ocupada	Desocupado	Edificio: Público ó Negocio.	Estado de la Vivienda		
					B	R	M
69	Marly Live	x		Privado	x		
70							
71	Saidy Calix	x		Privado		x	
72	Marta Hernández	x		Privado		x	
73	Marta Elena	x		Privado	x		
74							
75							

76							
77							
78							
79							
80							
81							
82	Eddie Furtado	x		Privado	x		
83							
84	Carl Wagner	x		Privado	x		
85	Kimberly Wagner	x		Privado		x	

Levantamiento de Indicadores Socioeconómicos

Viviendas de Comunidad: Sandy Bay, Playa y calle

Municipio de Roatán, Islas de la Bahía.

No. De Vivienda	Nombre del Jefe(a) de Familia	Ocupada	Desocupado	Edificio: Público ó Negocio.	Estado de la Vivienda		
					B	R	M
86	Maura Valderrama	x		Privado		x	
87	Said Vásquez	x		Privado	x		
88	María Bueso	x		Privado	x		
89							

90							
91							
92							
93	Rosell Ardon	x		Privado		x	
94							
95							
96							
97							
98	Gane Reyes	x		Privado		x	
99	Víctor Reyes	x		Privado			x
100							
101							
102	Dery Miner	x		Privado	x		

Levantamiento de Indicadores Socioeconómicos

Viviendas de Comunidad: Sandy Bay, Playa y calle

Municipio de Roatán, Islas de la Bahía.

No. De Vivienda	Nombre del Jefe(a) de Familia	Ocupada	Desocupado	Edificio: Público ó Negocio.	Estado de la Vivienda		
					B	R	M
103	Sheury Linda	x		Privado		x	

104				Privado			
105							
106	Mark Johnson	x		Privado	x		
107	Iris Matute	x		Privado		x	
108	Dina Pacheco	x		Privado	x		
109	Rosa Canan	x		Privado			x
110	Maria Delcid	x		Privado		x	
111	Sara Pineda	x		Privado		x	
112	Wendy Delcid	x		Privado		x	
113	Geisy Rubí	x		Privado	x		
114	Joselyn Zambrano	x		Privado		x	
115	Wilmer Girón	x		Privado		x	
116							
117	Rosa Julissa	x		Privado	x		
118	Fanny García	x		Privado		x	
119							

Levantamiento de Indicadores Socioeconómicos

Viviendas de Comunidad: Sandy Bay, Playa y calle

Municipio de Roatán, Islas de la Bahía.

No. De Vivienda	Nombre del Jefe(a) de Familia	Ocupada	Desocupado	Edificio: Público ó Negocio.	Estado de la Vivienda

					B	R	M
120							
121	Emma Villalobos	x		Privado	x		
122	Landra Diaz	x		Privado		x	
123	Claudia Guifarro	x		Privado		x	
124	Melvin Bodden	x		Privado			x
125	María Cruz	x		Privado	x		
126	José Ferrera	x		Privado		x	
127							
128	Osman Armijo	x		Privado		x	
129	Ericka Chirinos	x		Privado		x	
130	Daniela Guerra	x		Privado		x	
131	Keyla Hernandez	x		Privado	x		
132	Karina Arevalo	x		Privado		x	
133	Luisa Zuniga	x		Privado		x	
134	Genefa Méndez	x		Privado		x	
135	Criz Mandela	x		Privado			x
136	Adelina Grant	x		Privado			x

No. De Vivienda	Nombre del Jefe(a) de Familia	Ocupada	Desocupado	Edificio: Público ó Negocio.	Estado de la Vivienda		
					B	R	M
137	Julio Orlando	x		Privado	x		
138	Marbella	x		Privado	x		
139							
140							
141							
142							
143							
144	Adonis Torres	x		Privado	x		
145							
146							
147							
148	Ken Flower	x		Privado	x		
149							
150	Kate Harrison	x		Privado	x		
151	Adelia Ortiz	x		Privado	x		
152	Amalia Díaz	x		Privado		x	
153	Olvin Sánchez	x		Privado		x	

No. De Vivienda	Nombre del Jefe(a) de Familia	Ocupada	Desocupado	Edificio: Público ó Negocio.	Estado de la Vivienda		
					B	R	M
154	Mirella Riend	x		Privado	x		
155	Oneida Osorio	x		Privado	x		
156	Raúl Díaz	x		Privado		x	
157	Shila Jensen	x		Privado	x		
158	Camila Alvarado	x		Privado	x		
159	Cardy Grant	x		Privado	x		
160							
161							
162	Asis Chiass	x		Privado	x		
163	Oscar Pérez	x		Privado		x	
164							
165	Pauli Bodden	x		Privado	x		
166							
167							
168							
169	Darth Coleman	x		Privado	x		
170	Obrayan Rivers	x		Privado	x		

Levantamiento de Indicadores Socioeconómicos

Viviendas de Comunidad: Sandy Bay, Playa y calle

Municipio de Roatán, Islas de la Bahía.

No. De Vivienda	Nombre del Jefe(a) de Familia	Ocupada	Desocupado	Edificio: Público ó Negocio.	Estado de la Vivienda		
					B	R	M
171	Marie Ruiz	x		Privado		x	
172	Ridesy Jeffries	x		Privado		x	
173							
174							
175	Wilson Miller	x		Privado	x		
176							
177	Walter James	x		Privado			x
178							
179	Joper Fedre	x		Privado		x	
180	WIliam Alonso	x		Privado		x	
181							
182	Génesis Alemán	x		Privado		x	
183							
184							
185	Emily Nico	x		Privado	x		
186	Valery Nelson	x		Privado	x		
187	Jane E Land	x		Privado		x	

Levantamiento de Indicadores Socioeconómicos

Viviendas de Comunidad: Sandy Bay, Playa y calle

Municipio de Roatán, Islas de la Bahía.

No. De Vivienda	Nombre del Jefe(a) de Familia	Ocupada	Desocupado	Edificio: Público ó Negocio.	Estado de la Vivienda		
					B	R	M
188							
189	Angélica Vásquez	x		Privado		x	
190	Jesús Castillo	x		Privado		x	
191	Dania Reyes	x		Privado		x	
192	Dayana Torres	x		Privado		x	
193	Clytom Bodden	x		Privado			x
194	Angel Ramos	x		Privado	x		
195	Olvin Varela	x		Privado	x		
196	Lenda Milralda	x		Privado		x	
197	Joselyn Garnett	x		Privado	x		
198	Olvin Miller	x		Privado	x		
199	Maclary Suazo	x		Privado	x		
200							
201							
202							

203	Abimael Guzmán	x		Privado		x	
204							

Levantamiento de Indicadores Socioeconómicos

Viviendas de Comunidad: Sandy Bay, Playa y calle

Municipio de Roatán, Islas de la Bahía.

No. De Vivienda	Nombre del Jefe(a) de Familia	Ocupada	Desocupado	Edificio: Público ó Negocio.	Estado de la Vivienda		
					B	R	M
205	Silvia Sánchez	x		Privado			x
206	Cinthia Salguero	x		Privado	x		
207	María Flores	x		Privado		x	
208	José Ventura	x		Privado	x		
209							
210							
211	María Santos	x		Privado		x	
212	Humberto García	x		Privado		x	
213	Nidia Romero	x		Privado			x
214							
215							
216							

217	Lawin Bodden	x		Privado		x	
218	Julia Bodden	x		Privado		x	
219	Francisco García	x		Privado	x		
220							
221							

Levantamiento de Indicadores Socioeconómicos

Viviendas de Comunidad: Sandy Bay, Playa y calle

Municipio de Roatán, Islas de la Bahía.

No. De Vivienda	Nombre del Jefe(a) de Familia	Ocupada	Desocupado	Edificio: Público ó Negocio.	Estado de la Vivienda		
					B	R	M
222							
223							
224							
225	Fidelina Rivas	x		Privado		x	
226	Ela Valecillo	x		Privado	x		
227	Marbella James	x		Privado	x		
228	Jade Turcios	x		Privado	x		
229	Maira Vargas	x		Privado	x		
230	Carlos Puerto	x		Privado	x		

231	Larren Segura	x		Privado		x	
232	Zulema Campos	x		Privado		x	
233	Reina Ramos	x		Privado	x		
234	Elia Aguirre	x		Privado		x	
235	Edwin Puerto	x		Privado		x	
236	Benjamín Ponce	x		Privado		x	
237	José Rodríguez	x		Privado	x		
238	Jorge Mann	x		Privado	x		

Levantamiento de Indicadores Socioeconómicos

Viviendas de Comunidad: Sandy Bay, Playa y calle

Municipio de Roatán, Islas de la Bahía.

No. De Vivienda	Nombre del Jefe(a) de Familia	Ocupada	Desocupado	Edificio: Público ó Negocio.	Estado de la Vivienda		
					B	R	M
239	Clee William	x		Privado		x	
240	Juan Flores	x		Privado		x	
241							
242							
243							
244	María Pérez	x		Privado		x	

245							
246							
247	Linda Mejía	x		Privado	x		
248							
249	Martha Brunfil	x		Privado	x		
250							
251	José Ortiz	x		Privado	x		
252	Mirian Yaneth	x		Privado	x		
253	Mirian Ramírez	x		Privado		x	
254	Virginia Escobar	x		Privado			x
255							

Levantamiento de Indicadores Socioeconómicos

Viviendas de Comunidad: Sandy Bay, Playa y calle

Municipio de Roatán, Islas de la Bahía.

No. De Vivienda	Nombre del Jefe(a) de Familia	Ocupada	Desocupado	Edificio: Público ó Negocio.	Estado de la Vivienda		
					B	R	M
256	Marlen Flores	x		Privado	x		
257	Ever Ramírez	x		Privado		x	
258	Marta Brunfil	x		Privado	x		

259	Carlos López	x		Privado		x	
260	Alba Cabrera	x		Privado	x		
261	Lisbeth Girón	x		Privado		x	
262	Nelson López	x		Privado			x
263	Ever Rosales	x		Privado	x		
264	Elsy Puerto	x		Privado		x	
265	Julio Fajardo	x		Privado		x	
266	Nancy Hernández	x		Privado	x		
267							
268	Estela Gonzales	x		Privado	x		
269	Nancy Pagoada	x		Privado	x		
270	Eduar Castellón	x		Privado		x	
271							
272							

Levantamiento de Indicadores Socioeconómicos

Viviendas de Comunidad: Sandy Bay, Playa y calle

Municipio de Roatán, Islas de la Bahía.

No. De Vivienda	Nombre del Jefe(a) de Familia	Ocupada	Desocupado	Edificio: Público ó Negocio.	Estado de la Vivienda		
					B	R	M

273	Rosa Navarrete	x		Privado		x	
274							
275							
276	Eldin Vallecillo	x		Privado			x
277							
278							
279							
280	Dilcia Gonzales	x		Privado			x
281							
282	Leshia Gonzales	x		Privado			x
283	Keilyn Maradriaga	x		Privado			x
284							
285							
286	Carla Coleman	x		Privado	x		
287	Rosely Coleman	x		Privado	x		
288	Roger Coleman	x		Privado	x		
289	Benjamín Ponce	x		Privado		x	

Levantamiento de Indicadores Socioeconómicos

Viviendas de Comunidad: Sandy Bay, Playa y calle

Municipio de Roatán, Islas de la Bahía.

No. De Vivienda	Nombre del Jefe(a) de Familia	Ocupada	Desocupado		

				Edificio: Público ó Negocio.	Estado de la Vivienda		
					B	R	M
290	Paola Velásquez	x		Privado		x	
291	Mirian Hernández	x		Privado	x		
292	Rita Turcios	x		Privado	x		
293	Jackson Osorto	x		Privado		x	
294							
295	Elsy Serrano	x		Privado	x		
296	Jade Matute	x		Privado	x		
297	Lisbeth Girón	x		Privado		x	
298							
299	Jake Matute	x		Privado	x		
300	Nelson Aparicio	x		Privado	x		x
301	Edwick Flower	x		Privado	x		
302							
303							
304							
305							
306							

No. De Vivienda	Nombre del Jefe(a) de Familia	Ocupada	Desocupado	Edificio: Público ó Negocio.	Estado de la Vivienda		
					B	R	M
307							
308							
309							
310	Carlos Medina	X		Privado		X	
311							
312							
313							
314							
315							
316							
317							
318							
319							
320							
321							
322							
323							

Levantamiento de Indicadores Socioeconómicos

Viviendas de Comunidad: Sandy Bay, Playa y calle

Municipio de Roatán, Islas de la Bahía.

No. De Vivienda	Nombre del Jefe(a) de Familia	Ocupada	Desocupado	Edificio: Público ó Negocio.	Estado de la Vivienda		
					B	R	M
324	Lorenza Reyes	x		Privada	x		
325	Norma Merlo	x		Privada	x		
326							
327	Carlos Medina	x		Privado		x	
328							
329							
330							
331							
332							
333							
334							
335							
336							
337							
338							
339							
340							

Levantamiento de Indicadores Socioeconómicos

Viviendas de Comunidad: Sandy Bay, Playa y calle

Municipio de Roatán, Islas de la Bahía.

No. De Vivienda	Nombre del Jefe(a) de Familia	Ocupada	Desocupado	Edificio: Público ó Negocio.	Estado de la Vivienda		
					B	R	M
341							
342							
343							
344							
345							
346							
347							
348							
349							
350							
351							
352							
353							
354							
355							
356							
357							

Levantamiento de Indicadores Socioeconómicos

Viviendas de Comunidad: Sandy Bay, Playa y calle

Municipio de Roatán, Islas de la Bahía.

No. De Vivienda	Nombre del Jefe(a) de Familia	Ocupada	Desocupado	Edificio: Público ó Negocio.	Estado de la Vivienda		
					B	R	M
358							
359	Ezra Trochez	x		Privado		x	
360	Ramona Pineda	x		Privado	x		
361	Steven Ramírez	x		Privado	x		
362							
363							
364	Castelo Rivera	x		Privado		x	
365							
366	Jose Miller	x		Privado	x		
367	Edd Martínez	x		Privado	x		
368	Fernanda Gonzales	x		Privado	x		
369	Albia Brice	x		Privado	x		
370							
371							

372							
373	Sonia Pandy	x		Privado	x		
374	Wilson Zuniga	x		Privado		x	

Levantamiento de Indicadores Socioeconómicos

Viviendas de Comunidad: Sandy Bay, Playa y calle

Municipio de Roatán, Islas de la Bahía.

No. De Vivienda	Nombre del Jefe(a) de Familia	Ocupada	Desocupado	Edificio: Público ó Negocio.	Estado de la Vivienda		
					B	R	M
375	Brata Pandy	x		Privado	x		
376	Nelia Pandy	x		Privado		x	
377	Joseph James	x		Privado	x		
378							
379							
380	Marshal Brice	x		Privado		x	
381							
382	Glenis Flores	x		Privado	x		
383	Herminio Hernández	x		Privado		x	
384	Ilda Mclauling	x		Privado	x		
385	Milton Martínez	x		Privado			x

386	Consuelo Bodden	x		Privado		x	
387	Delma Bodden	x					
388	Sonia Johnson	x		Privado	x		
389	Phillys Johnson	x		Privado	x		
390	Sonia Andino	x		Privado		x	
391							

Levantamiento de Indicadores Socioeconómicos

Viviendas de Comunidad: Sandy Bay, Playa y calle

Municipio de Roatán, Islas de la Bahía.

No. De Vivienda	Nombre del Jefe(a) de Familia	Ocupada	Desocupado	Edificio: Público ó Negocio.	Estado de la Vivienda		
					B	R	M
392	Ignacia Alvarenga	x		Privado			x
393							
394	Kener Anderson	x		Privado		x	
395							
396							
397							
398							
399							

400							

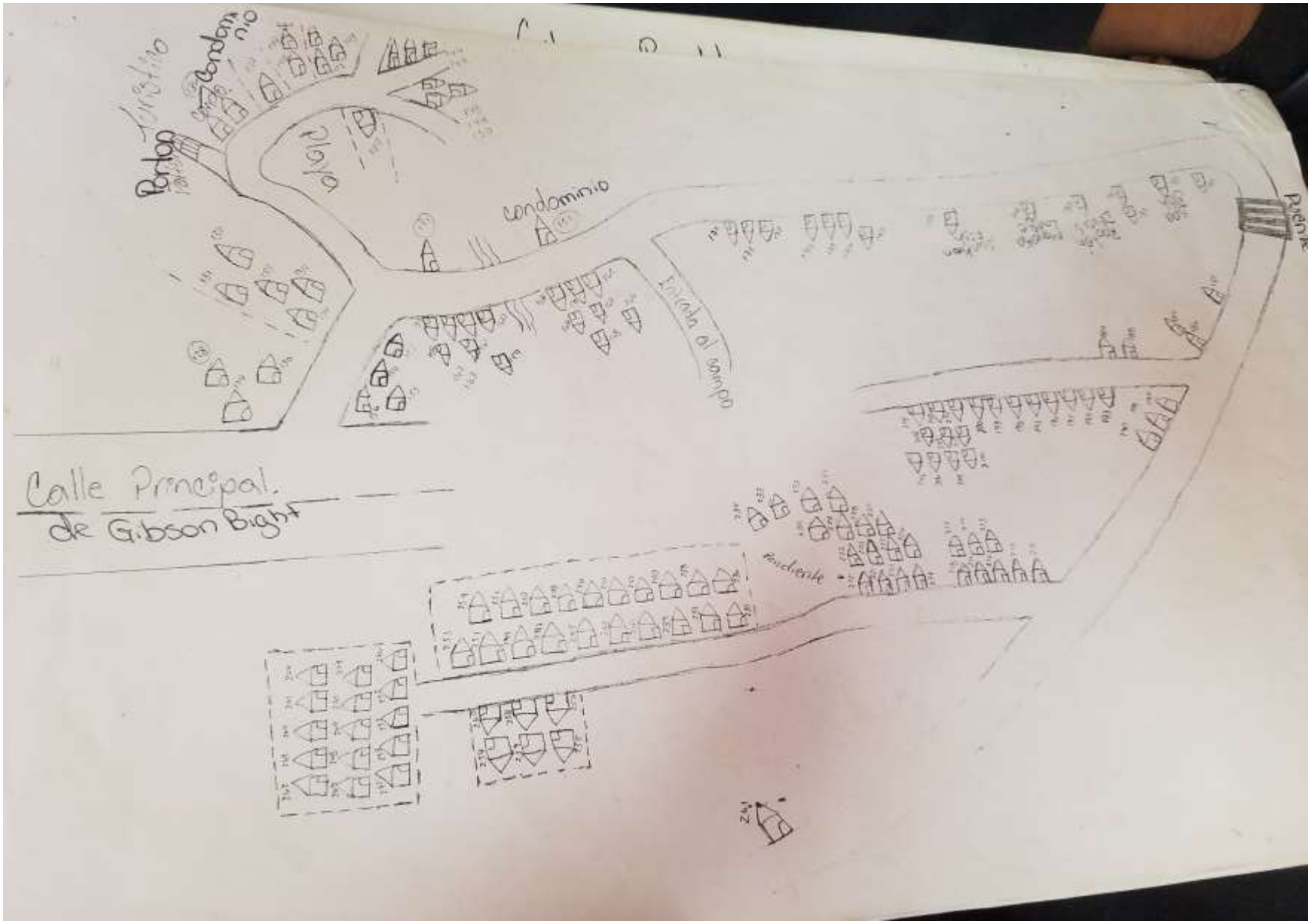
Calle Principal
de Gibson Bight
Playa
condominio
Entrada al campo
Residente

Estudio Socioeconómico Línea de Base

Levantamiento de Información Secundaria

Nombre del Municipio	Nombre del Bo./Cab./Aldea/Caserío	Fecha
Roatán	Sandy Bay	

1. Distancia a la cabecera (Casco Urbano), Tipo de Acceso terrestre y su estado

Distancia en KM a la Cabecera	12.97 km
Tipo de Vías de Acceso	
Estado Actual de las Vías de Acceso	Asfaltado

2. Presencia institucional/Programas

1. _____
2. _____
3. _____
4. _____
5. _____
6. _____
7. _____
8. _____
9. _____
10. _____

3. Presencia de Organizaciones de la Sociedad Civil

1. _____
2. _____
3. _____
4. _____
5. _____
6. _____
7. _____
8. _____
9. _____
10. _____

2. Salud		
CESAR	NO	
CESAMO	NO	
Hospital	NO	
Clínica Materno Infantil	NO	
Hogar Materno	NO	
Clínica Odontológica	NO	
Clínica Privada	NO	
3. Social		
Hogar de Ancianos	NO	
Hogar de Niños	NO	
Centros Comunales	NO	
Iglesias	NO	
Parques	NO	
Canchas Deportivas	NO	
Centro Social Comunitario	NO	
Áreas Turísticas	NO	
Centros de Rehabilitación	NO	
Clubes Rotarios	NO	
Comedores Infantiles	NO	
Guarderías Infantiles	NO	
Cementerios	NO	
4. Educación		
CEPENF	NO	
Kinder	1	
Escuelas Primarias	1	
Centros Básicos	1	
Colegios de Secundaria	1	
Centros de Educación Superior	NO	
Centro de Formación Artesanal	NO	
Centros de Formación Profesional/Técnica	NO	
Centros de Formación Artística y Cultural	NO	
	N	
	NO	
5. Productiva		
Sistemas de Riego Comunitarios	NO	
Centros Rurales de Almacenamiento de Granos	NO	
Viveros	NO	
Rastros	NO	
Microempresas	5	

Fecha de Fundación:
R// Fundado 1,990 Escuela Antes

2) Primeras Familias que habitaron en la Comunidad
R// Familia Bodden, Dixon, Stewart, Medina, Brooks, Conor, Webster

3) Porque se Establecieron en esta Comunidad y que tipo de Propiedad Existia
R//: Por la necesidad de tener su Propio Vivienda y era una Area de Crias de Ganados Especialmente Vacas

4) Origen del nombre de la Comunidad
R// anteriormente era una Finca y criaban Tiburones Para los animales Pero tambien adoptaban hombres Ratones:

5) Tradiciones y Costumbres Relevantes
R// Se acostumbra de asi Intercambio de Frutas con los Vecinos dependiendo de las diferentes Cosechas

6) Gastronomia actual y antigua:
R// Recolección de Semillas de Marañon, Jalea de Mango, Enlatado de mango aceite de Coco de diferente hierbas naturales

7) Patrimonio Productivo:
R// Agricultura:

8) Patrimonio Istorico:
R// Grove Webster. luego a David Webster:

9) Primeros Servicios Publicos
R// Agua, luz, Via de acceso

10) Flora y Fauna Antiguo Actual
R// Coco, nance, monones, Mango, Marcapan, Guanabana, Mango

11) Personaje Relevantes Por su aporte que dan Prestigio de Comunidad

12) Creencias y Religiosidad
R// Medicinas naturales descuerso domiciliar

13) Juegos Tradicionales
R// Futbol, Domino.

14) Formas de Esparcimiento de la Población:
R// no hay

15) Principales celebraciones Patronales y de otro Indole:
R// no hay

|Cuadro

Levantamiento de Indicadores Socioeconómicos

Viviendas de Comunidad: Policarpo Galindo, Colonia El Caracol

Municipio de Roatán, Islas de la Bahía.

No. De Vivienda	Nombre del Jefe(a) de Familia	Ocupada	Desocupado	Edificio: Público ó Negocio.	Estado de la Vivienda		
					B	R	M
01	Nehemías Martínez	x		Privada		x	
02	Neryn Martínez	x		Privada		x	
03	Edwin Martínez	x		Privada		x	
04	Nancy Valle	x		Privada		x	
05	Gladis Cruz	x		Privada	x		
06	Nuria Cruz	x		Privada		x	
07	Seyda Vásquez	x		Privada	x		
08	Lidia Zuniga	x		Privada	x		
09	Elmer Ota	x		Privada	x		
10	Joyeria	x		Privada	x		
11	Saul	x		Privada		x	
12	Fanny Odely	x		Privada		x	
13	Mayra Edith	x		Privada	x		
14	Ada Padilla	x		Privada	x		
15	Jeimy Hernandez	x		Privada		x	
16	Nohemi Martinez	x		Privada		x	
17	Edwin Martinez	x		Privada		x	

18	Osman Banegas	x		Privada		x	
19	Amanda Vasquez	x		Privada	x		
20	Amado Mendez	x		Privada		x	

Cuadro

Levantamiento de Indicadores Socioeconómicos

Viviendas de Comunidad: Policarpo Galindo, Colonia El Caracol

Municipio de Roatán, Islas de la Bahía.

No. De Vivienda	Nombre del Jefe(a) de Familia	Ocupada	Desocupado	Edificio: Público ó Negocio.	Estado de la Vivienda		
					B	R	M
21	María Guzmán	x		Privada	x		
22	Diana Mendoza	x		Privada		x	
23	María Chirinos	x		Privada	x		
24	Cerrado		x	Privada		x	
25	Gilberto Anderson	x		Privada		x	
26	Archie Anderson	x		Privada	x		
27	Cerrado		x	Privada		x	
28	Suyapa Fuentes	x		Privada	x		
29							
30	Jair Reyes	x		Privada	x		
31	Allan Wagner	x		Privada		x	
32	Víctor Rosales	x		Privada		x	
33	Thania Pérez	x		Publico		x	
34			x				
35	José Reyes	x	x	Publico		x	

36							
37							
38							
39	Dishion Calderón	x		Privada	x		
40	Edwin Emerson	x		Privada	x		

Cuadro

Levantamiento de Indicadores Socioeconómicos

Viviendas de Comunidad: Policarpo Galindo, Colonia El Caracol

Municipio de Roatán, Islas de la Bahía.

No. De Vivienda	Nombre del Jefe(a) de Familia	Ocupada	Desocupado	Edificio: Público ó Negocio.	Estado de la Vivienda		
					B	R	M
41							
42							
43							
44							
45							
46	Yairen Flores	x		Privada		x	
47							
48							
49	Gladys Cruz	x		Privada		x	
50	Carmen Mencia	x		Publico	x		
51	Jose Benitez	x		Publico		x	
52	Julisa Romero	x		Privada		x	
53							

54	Claudia Escoto	x		Privada			x
55	Jasmin Rivera	x	x	Publico	x		
56	Wilson Rivera	x		Publico		x	
57	Iglesia Bautista	x		Publico	x		
58	Patrick Store	x		Publico		x	
59	Lorena Valle	x		Privada		x	
60							

Cuadro

Levantamiento de Indicadores Socioeconómicos

Viviendas de Comunidad: Policarpo Galindo, Colonia El Caracol

Municipio de Roatán, Islas de la Bahía.

No. De Vivienda	Nombre del Jefe(a) de Familia	Ocupada	Desocupado	Edificio: Público ó Negocio.	Estado de la Vivienda		
					B	R	M
61	Wilson Rivera	x		Privada	x		
62	Vanessa García	x		Privada	x		
63	Vicente Navarro	x		Privada		x	
64	José Hernández	x		Privada		x	
65			x				
66	Milton Rosales	x		Privada		x	
67	Héctor Sauceda	x		Privada		x	
68	María Hueso	x		Privada	x		
69	Johana Torres	x		Privada	x		
70							
71							

72							
73	Martha Feorta	x		Privada	x		
74	Mirian Herrera	x		Privada	x		
75							
76							
77							
78							
79							
80							

Cuadro

Levantamiento de Indicadores Socioeconómicos

Viviendas de Comunidad: Policarpo Galindo, Colonia El Caracol

Municipio de Roatán, Islas de la Bahía.

No. De Vivienda	Nombre del Jefe(a) de Familia	Ocupada	Desocupado	Edificio: Público ó Negocio.	Estado de la Vivienda		
					B	R	M
81							
82	Wilmer Rodríguez	x		Privada		x	
83	Nancy Rodríguez	x		Privada		x	
84							
85	Mauda Balderrama	x		Privada		x	
86	Lety García	x		Privada	x		
87	Celia Díaz	x		Privada	x		
88	Danely Clemente	x		Privada		x	
89	Yesi Villafranca	x		Privada			x

90	Oneyda García	x		Privada		x	
91	Martita Carmen	x		Privada	x		
92	Ester García	x		Privada			x
93	Rosel Ardon	x		Privada		x	
94	Olvin Castillo	x		Privada		x	
95	Melvin Colindres	x		Privada		x	
96	Marbelina Martínez	x		Privada		x	
97	Iris Fernández	x		Privada		x	
98	Sergio Pérez	x		Privada		x	
99	Víctor Barahona	x		Privada			x
100							

Cuadro

Levantamiento de Indicadores Socioeconómicos

Viviendas de Comunidad: Policarpo Galindo, Colonia El Caracol

Municipio de Roatán, Islas de la Bahía.

No. De Vivienda	Nombre del Jefe(a) de Familia	Ocupada	Desocupado	Edificio: Público ó Negocio.	Estado de la Vivienda		
					B	R	M
101							
102							
103							
104							
105							
106	Fabio Mejía	x		Privada		x	
107	Mariela Bustillo	x		Privada		x	

108	Bessy Escobar	x		Privada		x	
109	Rosa Canan	x		Privada			x
110	Maria Delcid	x		Privada		x	
111	Sara Pineda	x		Privada		x	
112	Wendy Delcid	x		Privada		x	
113	Greysi Rubí	x		Privada	x		
114	Joselyn Zambrano	x		Privada		x	
115	Wilmer Girón	x		Privada		x	
116	Miriam Herrera	x		Privada		x	
117	José García	x		Privada		x	
118	Fanny García	x		Privada		x	
119							
120	Delmi Benítez	x		Privada		x	

Cuadro

Levantamiento de Indicadores Socioeconómicos

Viviendas de Comunidad: Policarpo Galindo, Colonia El Caracol

Municipio de Roatán, Islas de la Bahía.

No. De Vivienda	Nombre del Jefe(a) de Familia	Ocupada	Desocupado	Edificio: Público ó Negocio.	Estado de la Vivienda		
					B	R	M
121	Guana Fúnez	x		Privada			x
122	Sandra Díaz	x		Privada		x	
123							
124							
125	Wilmer Delcid	x		Privada		x	

126							
127	María Cruz	x		Privada	x		
128	Julia Bodden	x		Privada	x		
129	Odalia Martínez	x		Privada			x
130	Raquel Erazo	x		Privada		x	
131			x	Privada		x	
132			x	Privada		x	
133			x		x		
134	José Méndez	x		Privada			x
135	Deisy Hernández	x		Privada			x
136	Linda Liena	x		Privada			x
137			x	Privada		x	
138			x	Privada		x	
139			x				
140	Ondina Navarro	x		Privada		x	

Cuadro

Levantamiento de Indicadores Socioeconómicos

Viviendas de Comunidad: Policarpo Galindo, El Caracol

Municipio de Roatán, Islas de la Bahía.

No. De Vivienda	Nombre del Jefe(a) de Familia	Ocupada	Desocupado	Edificio: Público ó Negocio.	Estado de la Vivienda		
					B	R	M
141							
142							
143			x				x

144			x				
145			x	Privada		x	
146	Dilcia Urbina	x		Privada			x
147	Brendy Ortiz	x		Privada		x	
148							
149	Daniel Sandoval	x		Privada		x	
150	Karina Canales	x		Privada	x		
151	Neli Ramos	x		Privada		x	
152	Irma Nolasco	x		Privada		x	
153	Josely Mendoza	x		Privada		x	
154	Jose Acosta	x		Privada		x	
155	Carlos Guillen	x		Privada	x		
156	Tania Perez	x		Privada		x	
157	Mirna Murillo	x		Privada	x		
158	Samuel Mejia	x		Privada	x		
159	Ashly Cruz	x		Privada		x	
160							

Cuadro

Levantamiento de Indicadores Socioeconómicos

Viviendas de Comunidad: Policarpo Galindo, Colonia El Caracol

Municipio de Roatán, Islas de la Bahía.

No. De Vivienda	Nombre del Jefe(a) de Familia	Ocupada	Desocupado	Edificio: Público ó Negocio.	Estado de la Vivienda		
					B	R	M
161	David Núñez	x		Privada	x		

162			x	Privada		x	
163	Oscar Pérez	x		Privada		x	
164			x	Privada		x	
165	Pauli Bodden	x		Privada	x		
166							
167	Heydi Pérez	x		Privada		x	
168	Arturo Espinoza	x		Privada		x	
169	Maritza Carmen	x		Privada		x	
170	Maritza Pineda	x		Privada	x		
171	Javier García	x		Privada	x		
172	Marlen Salazar	x		Privada		x	
173	José De Jesús	x		Privada		x	
174	Reny Padilla	x		Privada		x	
175	Clarisa Urbina	x		Privada	x		
176	Marcial Fúnez	x		Privada	x		
177	Rina Cruz		x	Privada		x	
178	Rosa Ramos	x		Privada		x	
179	María Oseguera	x		Privada		x	
180	Norma Bonilla	x		Privada	x		

Cuadro

Levantamiento de Indicadores Socioeconómicos

Viviendas de Comunidad: Policarpo Galindo, Colonia El Caracol

Municipio de Roatán, Islas de la Bahía.

No. De Vivienda	Nombre del Jefe(a) de Familia	Ocupada	Desocupado	Edificio: Público ó Negocio.	Estado de la Vivienda

					B	R	M
181	Sharp Webster	x		Privada		x	
182	Génesis Coleman	x		Privada		x	
183			x	Privada		x	
184			x	Privada		x	
185			x	Privada	x		
186	Nataly Bodden	x		Privada		x	
187	Yola Mejía	x		Privada		x	
188	José Alberto	x		Privada	x		
189	Angélica Vásquez	x		Privada		x	
190							
191							
192							
193							
194	José Ramos	x		Privada			x
195	Satos Villafranca	x		Privada			x
196							
197							
198							
199							
200							

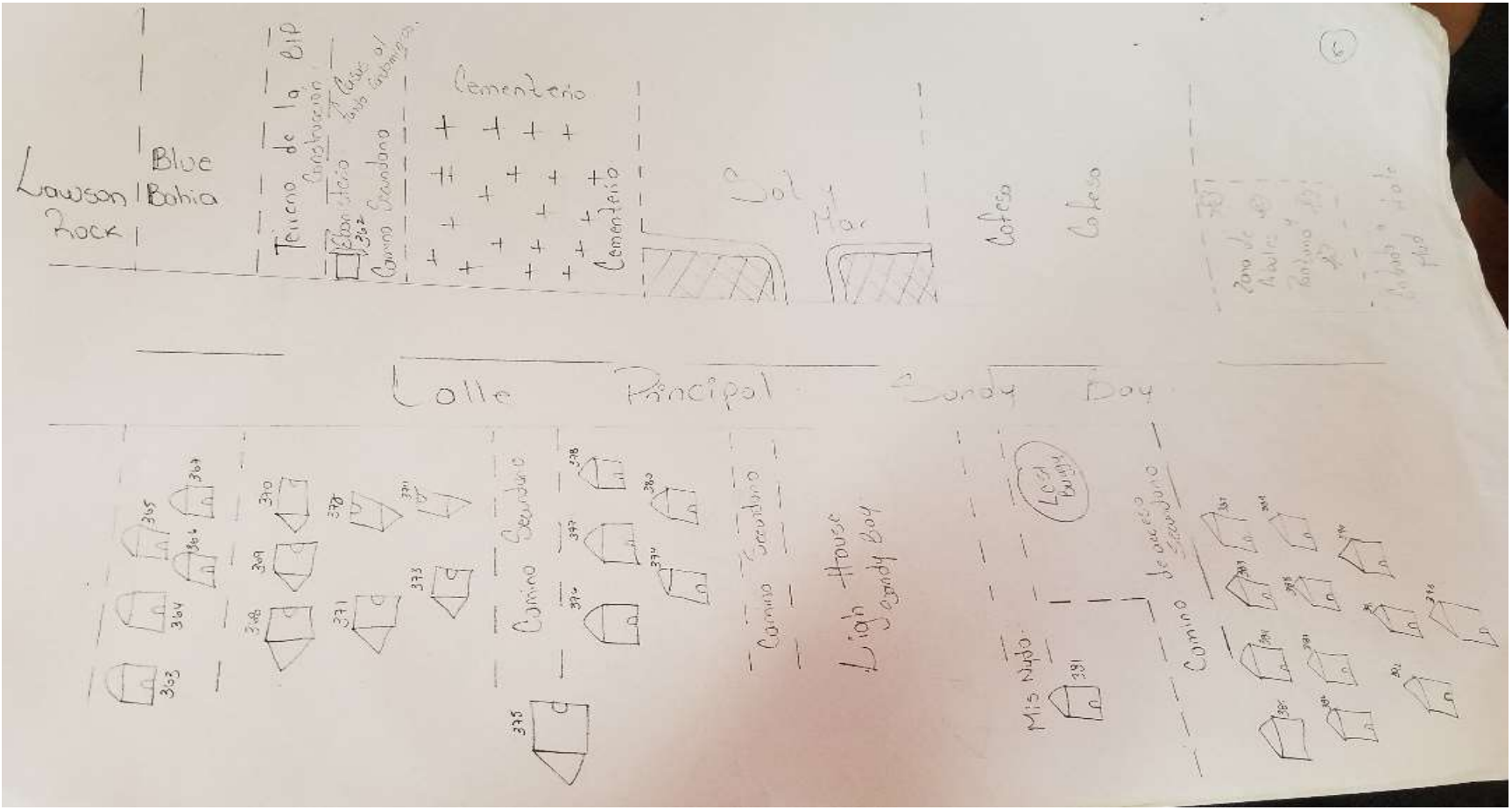
Lawson Rock
Blue Bahia
Tercera de la Cruz
Cementerio
Cementerio
Bar
Cafeso
Cafeso
Calle Principal Sandy Bay
Camino Secundario
Camino Secundario
Light House Sandy Bay
Mis Nada
Camino
Camino Secundario
Local Bailable
363
364
365
366
368
369
370
371
372
373
374
375
376
377
378
379
380
381
382
383
384
385
386
387
388
389
390
391
392
393
394
395
396
397
398
399
400
401
402
403
404
405
406
407
408
409
410
411
412
413
414
415
416
417
418
419
420
421
422
423
424
425
426
427
428
429
430
431
432
433
434
435
436
437
438
439
440
441
442
443
444
445
446
447
448
449
450
451
452
453
454
455
456
457
458
459
460
461
462
463
464
465
466
467
468
469
470
471
472
473
474
475
476
477
478
479
480
481
482
483
484
485
486
487
488
489
490
491
492
493
494
495
496
497
498
499
500
501
502
503
504
505
506
507
508
509
510
511
512
513
514
515
516
517
518
519
520
521
522
523
524
525
526
527
528
529
530
531
532
533
534
535
536
537
538
539
540
541
542
543
544
545
546
547
548
549
550
551
552
553
554
555
556
557
558
559
560
561
562
563
564
565
566
567
568
569
570
571
572
573
574
575
576
577
578
579
580
581
582
583
584
585
586
587
588
589
590
591
592
593
594
595
596
597
598
599
600
601
602
603
604
605
606
607
608
609
610
611
612
613
614
615
616
617
618
619
620
621
622
623
624
625
626
627
628
629
630
631
632
633
634
635
636
637
638
639
640
641
642
643
644
645
646
647
648
649
650
651
652
653
654
655
656
657
658
659
660
661
662
663
664
665
666
667
668
669
670
671
672
673
674
675
676
677
678
679
680
681
682
683
684
685
686
687
688
689
690
691
692
693
694
695
696
697
698
699
700
701
702
703
704
705
706
707
708
709
710
711
712
713
714
715
716
717
718
719
720
721
722
723
724
725
726
727
728
729
730
731
732
733
734
735
736
737
738
739
740
741
742
743
744
745
746
747
748
749
750
751
752
753
754
755
756
757
758
759
760
761
762
763
764
765
766
767
768
769
770
771
772
773
774
775
776
777
778
779
780
781
782
783
784
785
786
787
788
789
790
791
792
793
794
795
796
797
798
799
800
801
802
803
804
805
806
807
808
809
810
811
812
813
814
815
816
817
818
819
820
821
822
823
824
825
826
827
828
829
830
831
832
833
834
835
836
837
838
839
840
841
842
843
844
845
846
847
848
849
850
851
852
853
854
855
856
857
858
859
860
861
862
863
864
865
866
867
868
869
870
871
872
873
874
875
876
877
878
879
880
881
882
883
884
885
886
887
888
889
890
891
892
893
894
895
896
897
898
899
900
901
902
903
904
905
906
907
908
909
910
911
912
913
914
915
916
917
918
919
920
921
922
923
924
925
926
927
928
929
930
931
932
933
934
935
936
937
938
939
940
941
942
943
944
945
946
947
948
949
950
951
952
953
954
955
956
957
958
959
960
961
962
963
964
965
966
967
968
969
970
971
972
973
974
975
976
977
978
979
980
981
982
983
984
985
986
987
988
989
990
991
992
993
994
995
996
997
998
999
1000

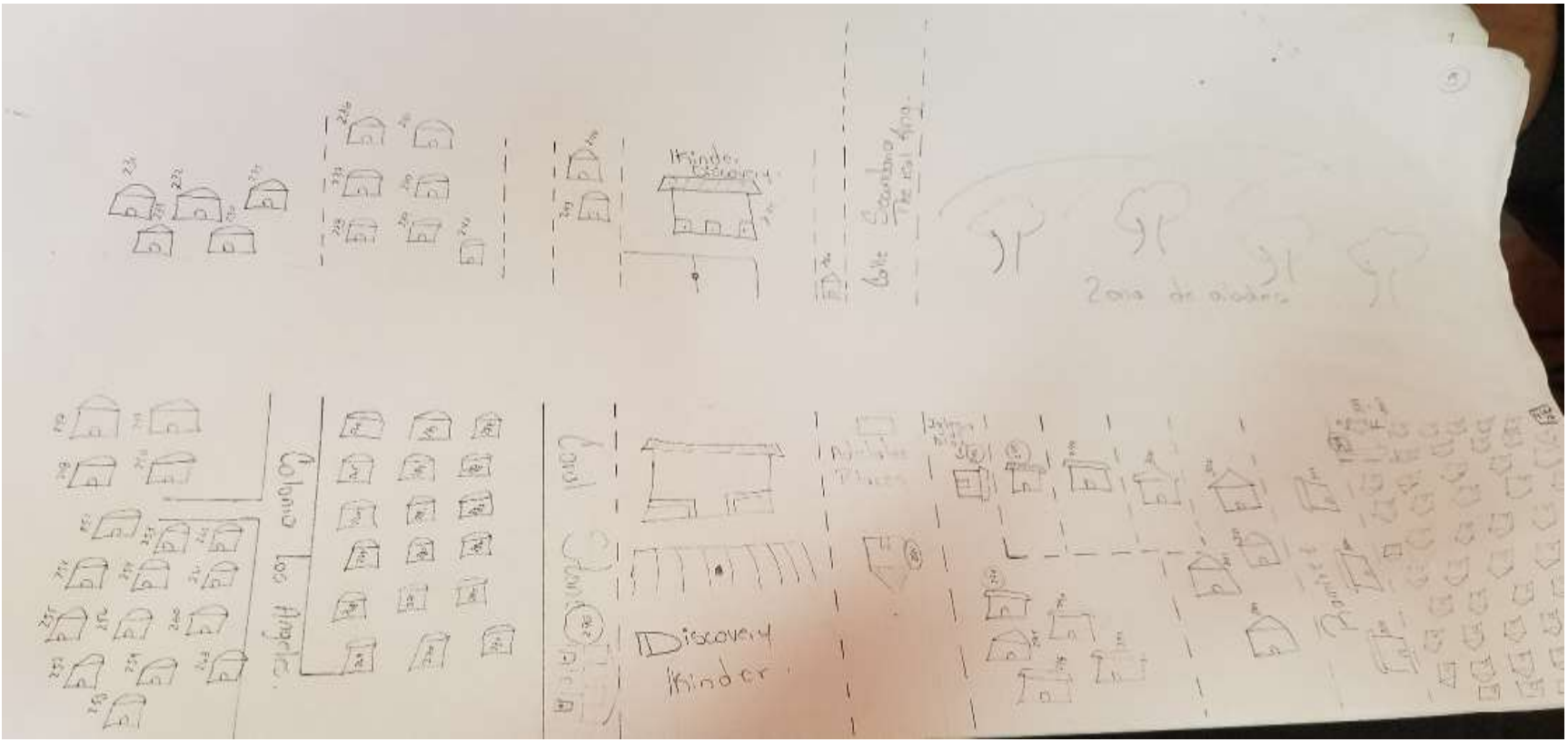
Kinder Discovery
Calle Escuela
Zona de árboles
Colonia Los Abrigos
Calle Principal
Discovery Kinder

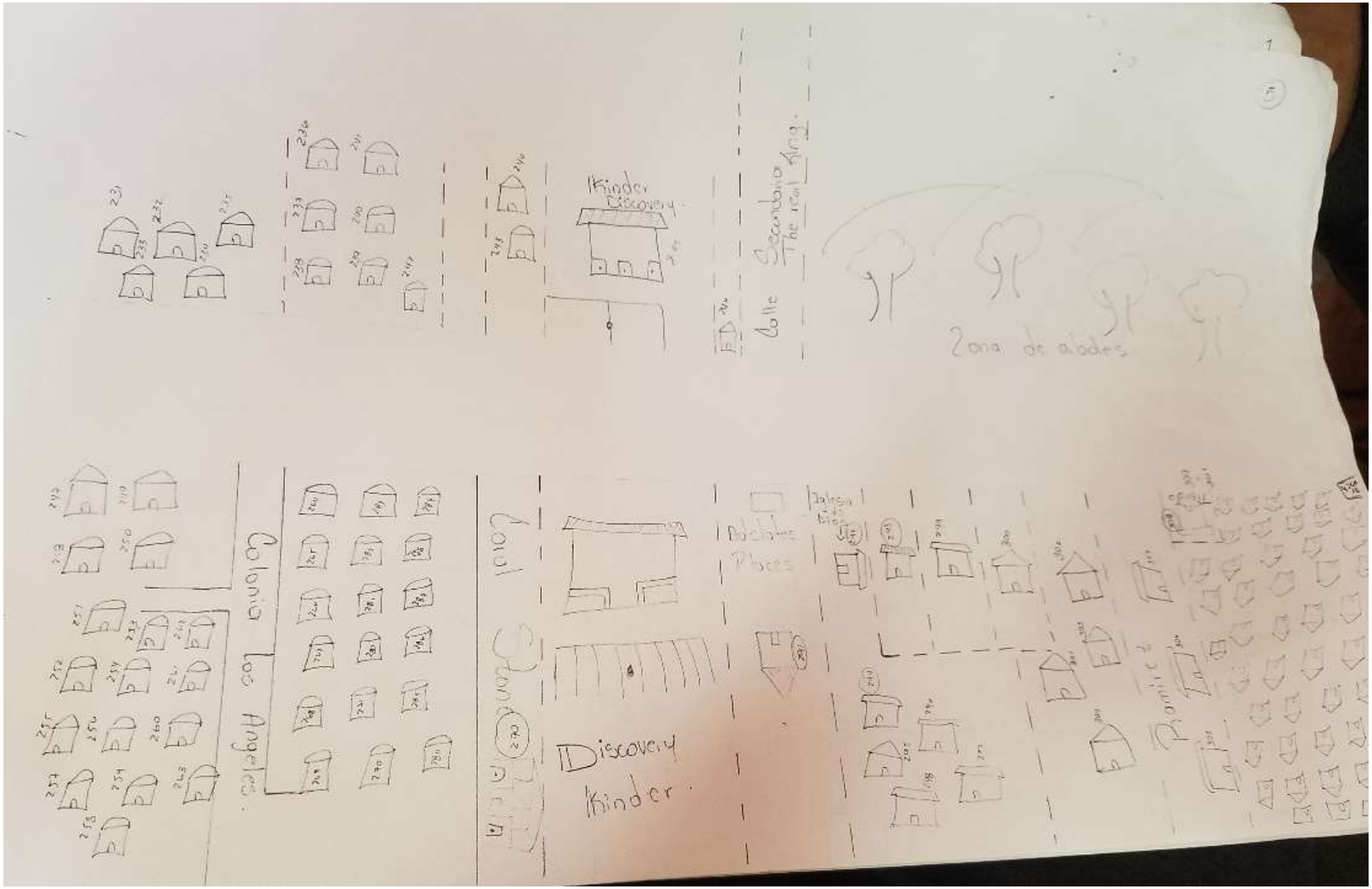
Kinder Discovery
Calle Sendero The real King.
Zona de abodes
Colonia Los Angeles.
Calle Sendero
Discovery Kinder.
Pulchitos Pisces
Calle Principal

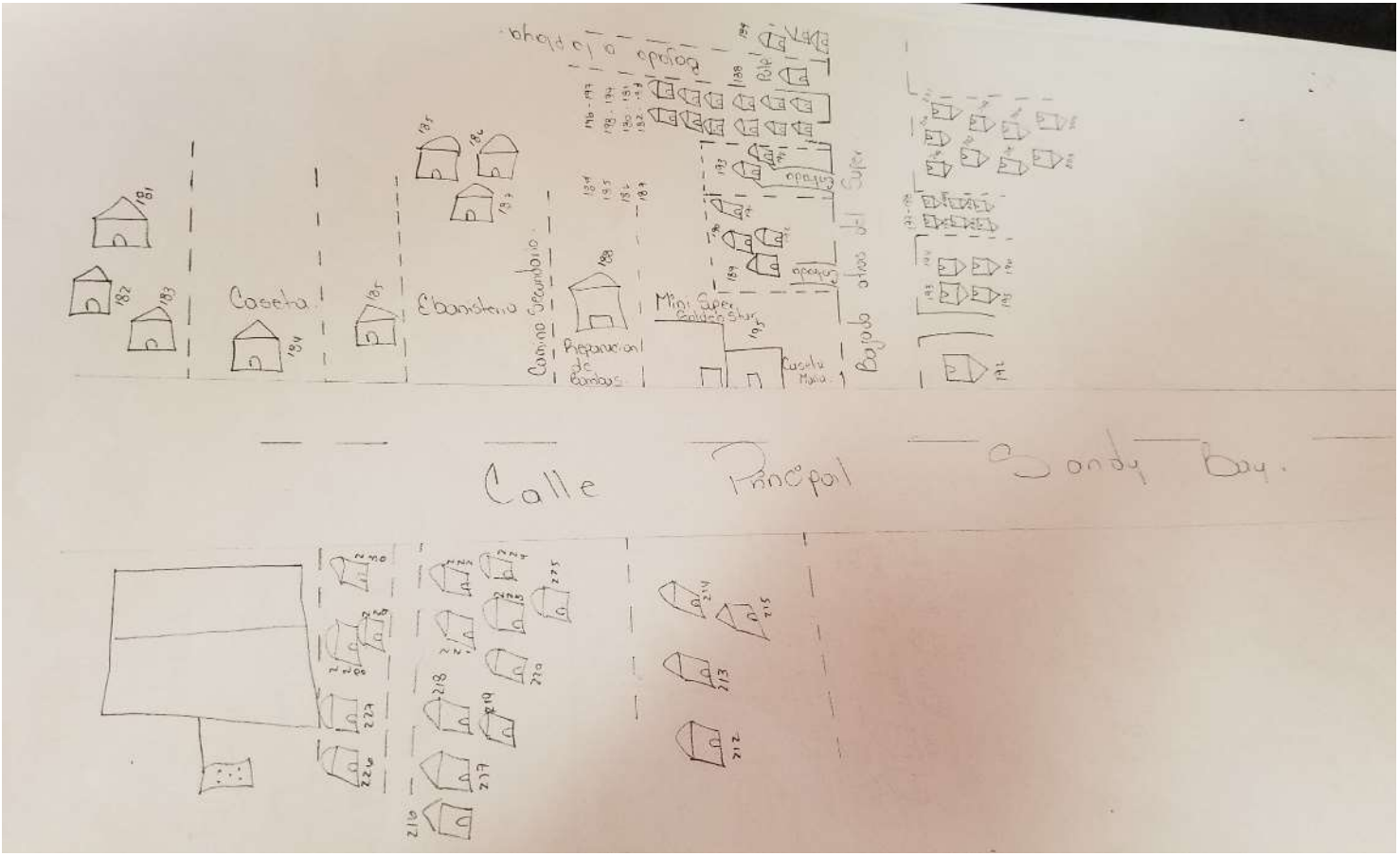
Bajada a la playa
Casetta
Carretera Secundaria
Mini Super Golden Star
Casetta Maria
Bajada
Calle Principal
Sandy Bay.

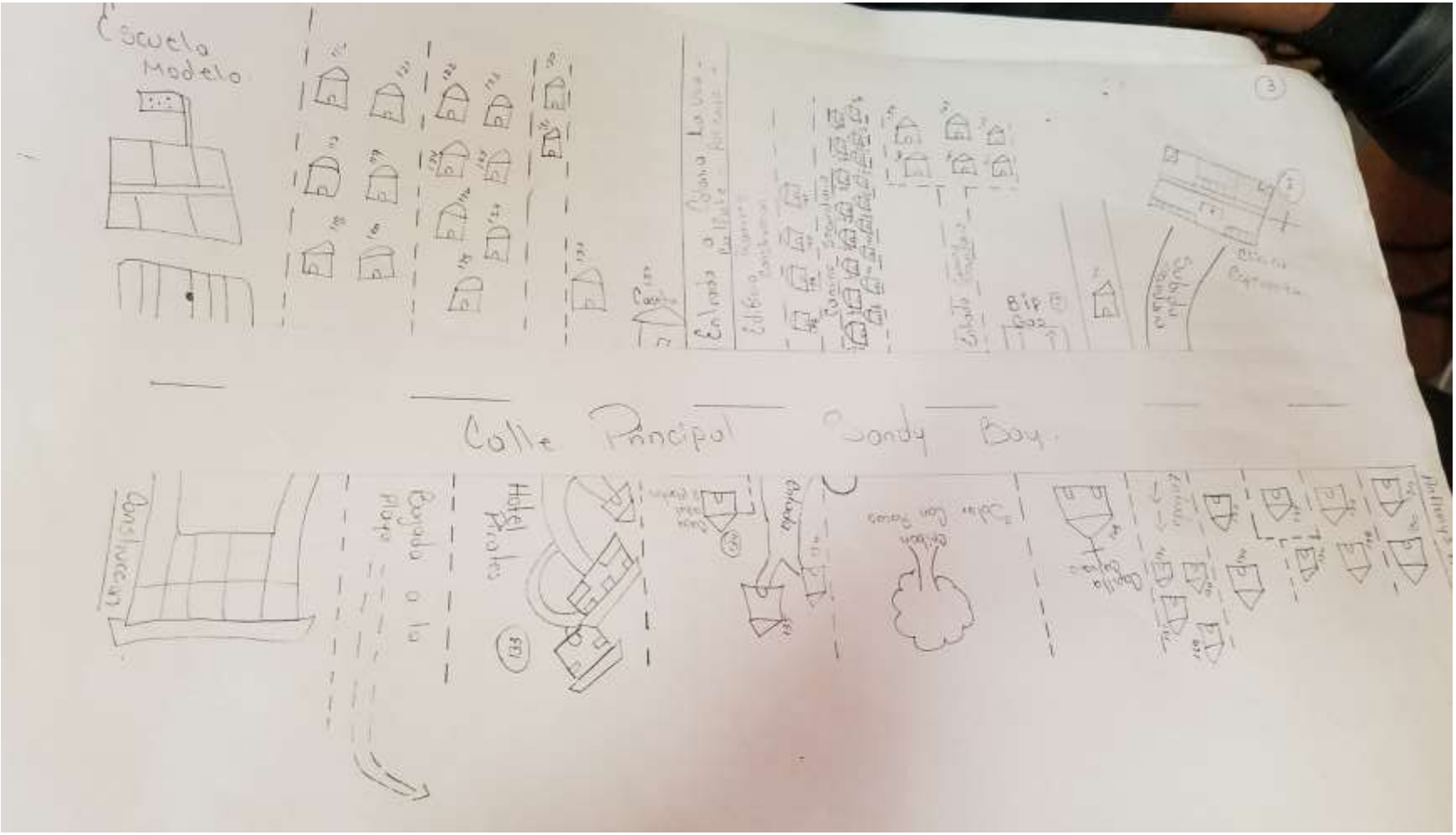
Escuela Modelo
Calle Principal Sandy Bay.
Hotel Piratas
Bajada a la Playa
Construcción

Levantamiento de Indicadores Socioeconómicos

Viviendas de Comunidad: Sandy Bay, Bella Vista

Municipio de Roatán, Islas de la Bahía.

No. De Vivienda	Nombre del Jefe(a) de Familia	Ocupada	Desocupado	Edificio: Público ó Negocio.	Estado de la Vivienda		
					B	R	M
170	Franklin Hernández	x		Privado		x	
171	Elsi Castillo	x		Privado		x	
172	Elsi Rivera	x		Privado		x	
173	Leslie Suyapa	x		Privado	x		
174	Dinora Ruiz	x		Privado	x		
175	Salvador Vásquez	x		Privado		x	
176			x	Privado	x		
177			x	Privado		x	
178			x	Privado		x	
179							
180	Dirla López	x		Publico		x	
181			x			x	

182							
183							
184							
185			x				
186	Christian Calderón	x		Privado	x		

Levantamiento de Indicadores Socioeconómicos

Viviendas de Comunidad: Sandy Bay, Bella Vista

Municipio de Roatán, Islas de la Bahía.

No. De Vivienda	Nombre del Jefe(a) de Familia	Ocupada	Desocupado	Edificio: Público ó Negocio.	Estado de la Vivienda		
					B	R	M
187	Sirey Menocal	x		Privado	x		
188							
189	Yenia Acosta	x		Privado		x	
190	Denia Melgar	x		Publico		x	
191			x	Privado		x	
192	Nolvia Murillo	x		Privado	x		
193			x	Privado		x	
194			x	Privado		x	
195			x	Privado		x	

196			x	Privado		x	
197			x	Publico		x	
198	Eli Castellón	x		Privado		x	
199							
200	Antonio Mercida	x		Privado		x	
201	Santos Galdame	x		Privado		x	
202	Sara Valles	x		Privado		x	
203	Abimael Guzman	x		Privado		x	

Levantamiento de Indicadores Socioeconómicos

Viviendas de Comunidad: Sandy Bay, Bella Vista

Municipio de Roatán, Islas de la Bahía.

No. De Vivienda	Nombre del Jefe(a) de Familia	Ocupada	Desocupado	Edificio: Público ó Negocio.	Estado de la Vivienda		
					B	R	M
204			x	Privado		x	
205	Silvia Sánchez		x	Privado			x
206			x	Privado		x	
207			x	Publico		x	
208			x	Privado		x	
209			x	Privado		x	

210			x	Privado		x	
211			x	Privado		x	
212			x	Privado		x	
213	Nolvia Valle	x		Privado	x		
214			x	Publico		x	
215			x	Privado		x	
216			x	Privado		x	
217	Wendy Valles	x		Privado		x	
218	Francisco Fúnez	x		Privado	x		
219	Yesenia García	x		Privado	x		
220	Seidy Olivia	x		Privado		x	

Levantamiento de Indicadores Socioeconómicos

Viviendas de Comunidad: Sandy Bay, Bella Vista

Municipio de Roatán, Islas de la Bahía.

No. De Vivienda	Nombre del Jefe(a) de Familia	Ocupada	Desocupado	Edificio: Público ó Negocio.	Estado de la Vivienda		
					B	R	M
221	Belkis Vallecillo	x		Privado	x		
222	Faustino Morales	x		Privado	x		
223							

224							
225							
226							
227	Julio Velasquez	x		Privado		x	
228							
229			x	Privado		x	
230	Nolvia Valle	x		Privado	x		
231			x	Publico		x	
232			x	Privado		x	
233			x	Privado		x	
234	Elia Aguirre	x		Privado	x		
235							
236			x	Privado	x		
237			x	Privado		x	

Levantamiento de Indicadores Socioeconómicos

Viviendas de Comunidad: Sandy Bay, Bella Vista

Municipio de Roatán, Islas de la Bahía.

No. De Vivienda	Nombre del Jefe(a) de Familia	Ocupada	Desocupado	Edificio: Público ó Negocio.	Estado de la Vivienda		
					B	R	M

221			x	Privado		x	
205	Silvia Sánchez		x	Privado			x
206			x	Privado		x	
207			x	Publico		x	
208			x	Privado		x	
209			x	Privado		x	
210			x	Privado		x	
211			x	Privado		x	
212			x	Privado		x	
213	Nolvia Valle	x		Privado	x		
214			x	Publico		x	
215			x	Privado		x	
216			x	Privado		x	
217	Wendy Valles	x		Privado		x	
218	Francisco Fúnez	x		Privado	x		
219	Yesenia García	x		Privado	x		
220	Seidy Olivia	x		Privado		x	


Colonia Bella Vista
Solar
Solar
Iglesia
Solar
Montañas
Camino Secundario Gravilado
Camino Secundario Alto Verde
Camino Continuo // Colonia Bella Vista
de la Monte
Fresco
Polígono Verde
Apartado

Levantamiento de Indicadores Socioeconómicos

Viviendas de Comunidad: Coxen Hole, El Suampo

Municipio de Roatán, Islas de la Bahía.

No. De Vivienda	Nombre del Jefe(a) de Familia	Ocupada	Desocupado	Edificio: Público ó Negocio.	Estado de la Vivienda		
					B	R	M
400	Liliana Thomas	x		Privado		x	
401	Emilia Dala	x		Privado		x	
402	Lizeth Veli	x		Privado		x	
403	Angélica Sierra	x		Privado		x	
404	Mari Bajarran	x		Privado		x	
405	Astrid Laínez	x		Privado		x	
406	Vanessa Ovando	x		Privado		x	
407	Carlos Walda	x		Privado		x	
408	Edith Jaqueline	x		Privado		x	
409	Yolanda Paisano	x		Privado			x
410	Harvey Kelly	x		Privado		x	
411	Samira Alvarado	x		Privado		x	
412	Rubí Sevilla	x		Privado	x		
413	Angélica Velásquez	x		Privado		x	

414	Jesús Castro	x		privado		x	
415	Damaris Peña	x		Privado		x	
416	Wally Connor	x		Privado		x	
417	Shanell Ávila	x		Privado		x	
418	Digner Martin	x		Privado		x	

Levantamiento de Indicadores Socioeconómicos

Viviendas de Comunidad: Coxen Hole, El Suampo

Municipio de Roatán, Islas de la Bahía.

No. De Vivienda	Nombre del Jefe(a) de Familia	Ocupada	Desocupado	Edificio: Público ó Negocio.	Estado de la Vivienda		
					B	R	M
419	Jazmín Collins	x		Privado		x	
420	Julia Urbina	x		Privado		x	
421	Scarlett días	x		Privado		x	
422	Luckie mcnap	x		Privado		x	
423	Alex duarte	x		Privado		x	
424	Benigno santos	x		Privado		x	
425	Oscar trochez	x		Privado		x	

426	Karla bujurques	x		Privado		x	
427	Ana lindre	x		Privado		x	
428	Mirna caballero	x		Privado			x
429	Oscar Ortiz	x		Privado		x	
430	Rolando Ávila	x		Privado		x	
431	Charol Brooks	x		Privado	x		
432	Nathaly Murcia	x		Privado		x	
433	Fina hill	x		privado		x	
434		x		Privado		x	
435	Katherine Ponce	x		Privado		x	

Levantamiento de Indicadores Socioeconómicos

Viviendas de Comunidad: Coxen Hole, El Suampo

Municipio de Roatán, Islas de la Bahía.

No. De Vivienda	Nombre del Jefe(a) de Familia	Ocupada	Desocupado	Edificio: Público ó Negocio.	Estado de la Vivienda		
					B	R	M
436	Graciela Dilbert	x		Privado		x	
437	Elizabeth Guillen	x		Privado		x	
438	Runi cabrera	x		Privado		x	
439	Lisa bodden	x		Privado		x	
440	Dylan Welcome	x		Privado		x	
441	Araceli ramos	x		Privado		x	

442	Jhony Bodden	x		Privado		x	
443	Rosa Amalia	x		Privado		x	
444	Daniel días	x		Privado		x	
445	Estefani Figueroa	x		Privado			x
446	Alberto García	x		Privado		x	
447	Nelly rito	x		Privado		x	
448	Samuel dilbert	x		Privado	x		
449	Lurruia bodden	x		Privado		x	
450	Martin rodríguez	x		privado		x	
451	Osman Suarez	x		Privado		x	
452	Jena Velásquez	x		Privado		x	

Levantamiento de Indicadores Socioeconómicos

Viviendas de Comunidad: Coxen Hole, El Suampo

Municipio de Roatán, Islas de la Bahía.

No. De Vivienda	Nombre del Jefe(a) de Familia	Ocupada	Desocupado	Edificio: Público ó Negocio.	Estado de la Vivienda		
					B	R	M
453	Yoselin Montoya	x		Privado		x	

454	Marilu del Cid	x		Privado		x	
455	Cristofer Allan	x		Privado		x	
456	María mesa	x		Privado		x	
457	Noryna James	x		Privado		x	
458	Nelsy rivera	x		Privado		x	
459	Elba Manuel	x		Privado		x	
460	Felia garcia	x		Privado		x	
461	Marcos Saavedra	x		Privado		x	
462	Oscar Velásquez	x		Privado			x
463	Concepción López	x		Privado		x	
464	Marlen Almendares	x		Privado		x	
465	Siseri dilbert	x		Privado			x
466	Sonia bodden	x		Privado		x	
467	Janeth reyes	x		privado		x	
468	Marlin Brooks	x		Privado		x	

Levantamiento de Indicadores Socioeconómicos

Viviendas de Comunidad: Coxen Hole, El Suampo

Municipio de Roatán, Islas de la Bahía.

No. De Vivienda	Nombre del Jefe(a) de Familia	Ocupada	Desocupado	Edificio: Público ó Negocio.	Estado de la Vivienda		
					B	R	M

469	Brenda watler	x		Privado		x	
470	Marla Funes	x		Privado		x	
471							
472	Rosita Smith	x		Privado		x	
473	Karen fajardo	x		Privado		x	
474	Fatima Serrano	x		Privado		x	
475	Jairo Zelaya	x		Privado		x	
476	Marcos Martínez	x		Privado		x	
477	Dola pineda	x		Privado		x	
478	Geroge Dixon	x		Privado			x
479	Mirian Mendoza	x		Privado		x	
480	Yohanna Maldonado	x		Privado		x	
481	Roberto Argueta	x		Privado			x
482							
483	Blanca portillo	x		privado		x	
484	Donny Allen	x		Privado		x	
485	Maria Meléndez	x		Privado		x	

No. De Vivienda	Nombre del Jefe(a) de Familia	Ocupada	Desocupado	Edificio: Público ó Negocio.	Estado de la Vivienda		
					B	R	M
486	Evelina Washington	x		Privado		x	
487	Olga romero	x		Privado		x	
488	Olimpia mejía	x		Privado			
489		x		Privado		x	
490	Jorge fuentes	x		Privado		x	
491	Francisco fortin	x		Privado		x	
492	Blandira thomas	x		Privado		x	
493	Vilma bustillo	x		Privado		x	
494	Ingrid funez	x		Privado		x	
495	Leonardo santos	x		Privado			x
496	Evelina washigthton	x		Privado		x	
497	Olga romero	x		Privado		x	
498	Jenifer Paguada	x		Privado	x		
499							
500	Susana stamp	x		privado		x	
501	Reina Martínez	x		Privado		x	
502	Nancy Sánchez	x		Privado		x	

Levantamiento de Indicadores Socioeconómicos

Viviendas de Comunidad: Coxen Hole, El Suampo

Municipio de Roatán, Islas de la Bahía.

No. De Vivienda	Nombre del Jefe(a) de Familia	Ocupada	Desocupado	Edificio: Público ó Negocio.	Estado de la Vivienda		
					B	R	M
503	Mabel Carranza	x		Privado		x	
504	José sambrano	x		Privado		x	
505	Andrés bustillo	x		Privado			
506	Jesmin torres	x		Privado		x	
507	Rose Thomas	x		Privado		x	
508	Jeison joya	x		Privado		x	
509	Manuel zuniga	x		Privado		x	
510	Sonia bodden	x		Privado		x	
511	John rodríguez	x		Privado		x	
512	Maira soto	x		Privado			x
513	Gabriel Meléndez	x		Privado		x	
514	Jesica castro	x		Privado		x	
515	Juan diaz	x		Privado	x		
516	Maria Pérez						
517	Melia Brooks	x		privado		x	
518							
519	Natacha Martínez	x		Privado		x	

Levantamiento de Indicadores Socioeconómicos

Viviendas de Comunidad: Coxen Hole, El Suampo

Municipio de Roatán, Islas de la Bahía.

No. De Vivienda	Nombre del Jefe(a) de Familia	Ocupada	Desocupado	Edificio: Público ó Negocio.	Estado de la Vivienda		
					B	R	M
520	Rosa Wood	x		Privado		x	
521	Jacqueline welcome	x		Privado		x	
522	Leslie García	x		Privado			
523	Xiomara Fernández	x		Privado		x	
524	Sandra Sevilla	x		Privado		x	
525	Joselyn Sánchez	x		Privado		x	
526	Karen cubas	x		Privado		x	
527	Denis reyes	x		Privado		x	
528	Adrián rivera	x		Privado		x	
529	Jessica Bodden	x		Privado			x
530	Emilia cruz	x		Privado		x	
531	Claudia reyes	x		Privado		x	
532	Carmen moradel	x		Privado	x		
533	Yulisa hill	x		Privado			
534	Alejandra soto	x		privado		x	
535	Rubén pacheco	x		Privado		x	
536	Yelba duarte	x		Privado		x	

Levantamiento de Indicadores Socioeconómicos

Viviendas de Comunidad: Coxen Hole, El Suampo

Municipio de Roatán, Islas de la Bahía.

No. De Vivienda	Nombre del Jefe(a) de Familia	Ocupada	Desocupado	Edificio: Público ó Negocio.	Estado de la Vivienda		
					B	R	M
537							
538	Doris Ponce	x		Privado		x	
539	Juan Daniel	x		Privado		x	
540	Biyonce Benett	x		Privado	x		
541	Charlie Flores	x		Privado		x	
542	Jeison joya	x		Privado		x	
543	Roberto Robles	x		Privado	x		
544	Stephany Mclouling	x		Privado		x	
545	Florens Hynds	x		Privado		x	
546	Cherlin Hernández	x		Privado		x	
547							
548	Dito Masiel	x		Privado		x	
549	Nelly Delcid	x		Privado	x		
550	Kisna Bodden	x		Privado	x		
551	María Martínez	x		privado	x		
552	Junior Dixon	x		Privado	x		
553	Dilma Martínez	x		Privado		x	

Levantamiento de Indicadores Socioeconómicos

Viviendas de Comunidad: Coxen Hole, El Suampo

Municipio de Roatán, Islas de la Bahía.

No. De Vivienda	Nombre del Jefe(a) de Familia	Ocupada	Desocupado	Edificio: Público ó Negocio.	Estado de la Vivienda		
					B	R	M
554	Brenda Martínez	x		Privado		x	
555	Carmelina Anderson	x		Privado		x	
556	Mauren Hernández	x		Privado			x
557	Avis Torres	x		Privado	x		
558	Patricia Bonilla	x		Privado	x		
559	Maria Gómez	x		Privado	x		
560	Dayri Rivera	X		Privado	x		
561	Olga Pérez	X		Privado		x	
562	Olga Romero	x		Privado		x	
563	Maira Trap	x		Privado		x	
564	Anfurny Ramón	x		Privado		x	
565							
566							

567							
568	Carlos Méndez	x		privado	x		
569							
570	Damaris Rivas	x		Privado		x	

Levantamiento de Indicadores Socioeconómicos

Viviendas de Comunidad: Coxen Hole, El Suampo

Municipio de Roatán, Islas de la Bahía.

No. De Vivienda	Nombre del Jefe(a) de Familia	Ocupada	Desocupado	Edificio: Público ó Negocio.	Estado de la Vivienda		
					B	R	M
571	Jerlin Murillo	x		Privado	x		
572	Maria Delcid	x		Privado	x		
573	Marcos Amador	x		Privado	x		
574							
575	Julissa Thompson	x		Privado	x		
576	Nely Ann James	x		Privado	x		
577	Katia Álvarez	x		Privado	x		
578							
579	Francisco Fortín	x		Privado		x	
580	Sidra Navarro	x		Privado		x	

581	Rubén Cárcamo	x		Privado			x
582	Mayra Endris	x		Privado		x	
583	Cindy Bautista	x		Privado	x		
584							
585							
586							
587							

Levantamiento de Indicadores Socioeconómicos

Viviendas de Comunidad: Coxen Hole, El Suampo

Municipio de Roatán, Islas de la Bahía.

No. De Vivienda	Nombre del Jefe(a) de Familia	Ocupada	Desocupado	Edificio: Público ó Negocio.	Estado de la Vivienda		
					B	R	M
588							
589							
590	Carlos Ávila	x		Privado	x		
591	Mary Serrano	x		Privado	x		
592							
593	Karla Bodden	x		Privado	x		
594	Norma Fortín	x		Privado		x	

595	Mevis Zamora	x		Privado		x	
596	Sergio Pinto	x		Privado		x	
597	Ramona Guzmán	x		Privado		x	
598	Javier Soto	x		Privado	x		
599	Nidia Welcome	x		Privado	x		
600	Maritza Moreno	x		Privado	x		
601	Alma Francis	x		Privado	x		
602	Ernesto Hynds	x		privado	x		
603	Jarol Dixon	x		Privado	x		
604							

Levantamiento de Indicadores Socioeconómicos

Viviendas de Comunidad: Coxen Hole, El Suampo

Municipio de Roatán, Islas de la Bahía.

No. De Vivienda	Nombre del Jefe(a) de Familia	Ocupada	Desocupado	Edificio: Público ó Negocio.	Estado de la Vivienda		
					B	R	M
605							
606							
607	Josefa Dixon	x		Privado		x	
608	Bessy Tejada	x		Privado		x	

609	Candida Castillo	x		Privado		x	
610	Alice Mcfiel	x		Privado	x		
611	Francisca Mejía	x		Privado	x		
612	Mckgasy Lucas	x		Privado	x		
613							
614							
615							
616	Reino Oviedo	x		Privado		x	
617							
618							
619							
620							
621	Aken Palma	x		Privado	x		


Camino de acceso
Camino de acceso
Camino de acceso
Calle principal
Sumampo
Bosque
El Sumpo
Bosque

FOCAL III
FORTALECIMIENTO DE LAS CAPACIDADES LOCALES

JICA

Estudio Socioeconómico Linea de Base
Levantamiento de
Información Secundaria

Nombre del Municipio	Nombre del Bo /Col /Aldea/Caserío	Fecha
Ocotal	El Carrizo	

1. Distancia a la cabecera (Casco Urbano), Tipo de Acceso terrestre y su estado

Distancia en KM a la Cabecera	0.65 Km.
Tipo de Vias de Acceso	
Estado Actual de las Vias de Acceso	Pavimento.

2. Presencia institucional/Programas

1. Iglesia
2. Centro de Salud
3.
4.
5.
6.
7.
8.
9.
10.

3. Presencia de Organizaciones de la Sociedad Civil

1.
2.
3.
4.
5.
6.
7.
8.
9.

2. Salud		
CESAR		
CESAMO		
Hospital		
Clinica Materno Infantil		
Hogar Materno		
Clínica Odontológica		
Clínica Privada		
3. Social		
Hogar de Ancianos		
Hogar de Niños		
Centros Comunales		
Iglesias		
Parques	4	
Canchas Deportivas		
Centro Social Comunitario	1	
Áreas Turísticas		
Centros de Rehabilitación		
Clubes Rotarios		
Comedores Infantiles		
Guarderías infantiles		
Cementerios		
4. Educación		
CEPENF		
Kinder	1	
Escuelas Primarias		
Centros Básicos		
Colegios de Secundaria		
Centros de Educación Superior		
Centro de Formación Artesanal		
Centros de Formación Profesional/Técnica		
Centros de Formación Artística y Cultural		
5. Productiva		
Sistemas de Riego Comunitarios		
Centros Rurales de Almacenamiento de Granos		
Viveros		
Rastros		
Microempresas	25	

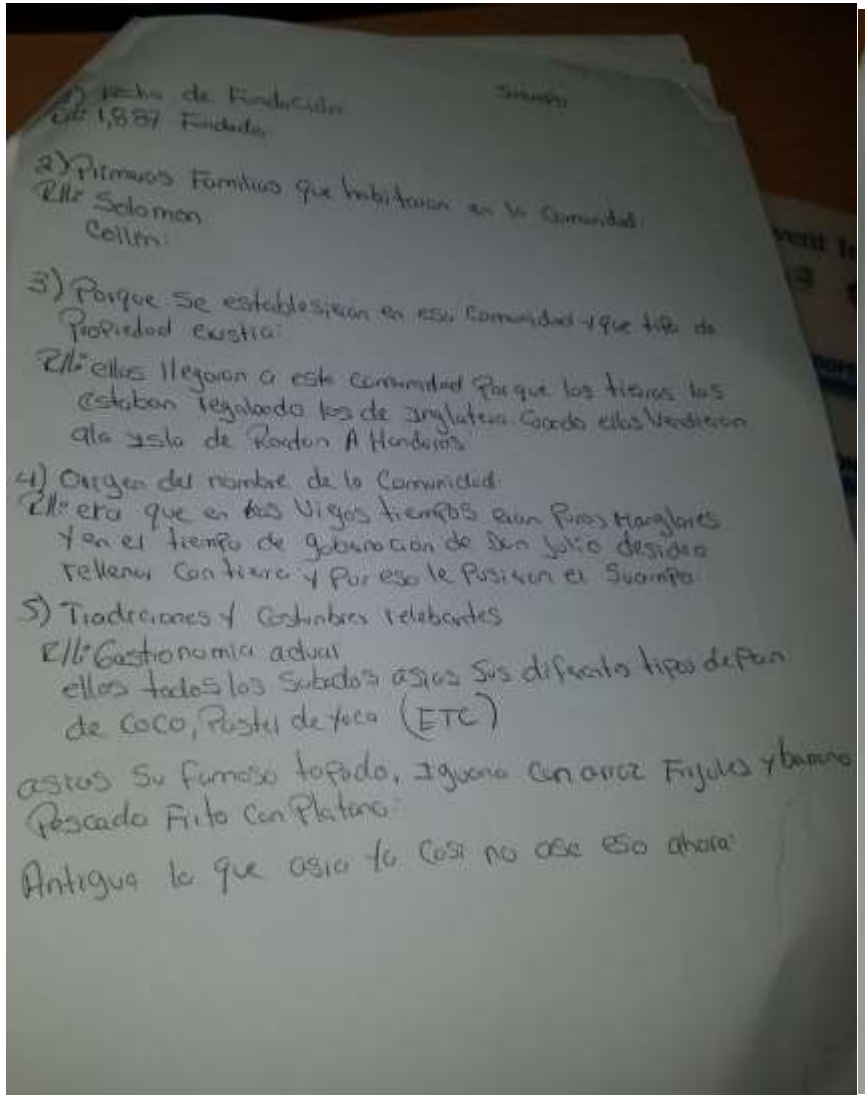

1) Fecha de Fundación
R/: 1,887 Fundado.

2) Primeros Familias que habitaron en la Comunidad:
R/: Salomon
Collin:

3) Porque se estableciron en esa Comunidad y que tipo de Propiedad existia:
R/: ellos llegaron a esta Comunidad Porque los tierras los estaban regalando los de Inglaterra Cuando ellos llegaron ala Isla de Roatan A Honduras

4) Origen del nombre de la Comunidad
R/: era que en los Viejos tiempos eran Pinos Manglares y en el tiempo de gobernación de Don Julio desidio rellenar Con tierra y Por eso le Pusieron el Suampo

5) Tradiciones y Costumbres relebantes
R/: Gastionomia actual
ellos todos los Sabados asien Sus diferentes tipos de Pan de coco, Pastel de yuca (ETC)

asien Su Famoso tapado, Iguana Con arroz Frijoles y banano Pescado Frito Con Platano:

Antigua lo que asia la Cosi no ase eso ahora:

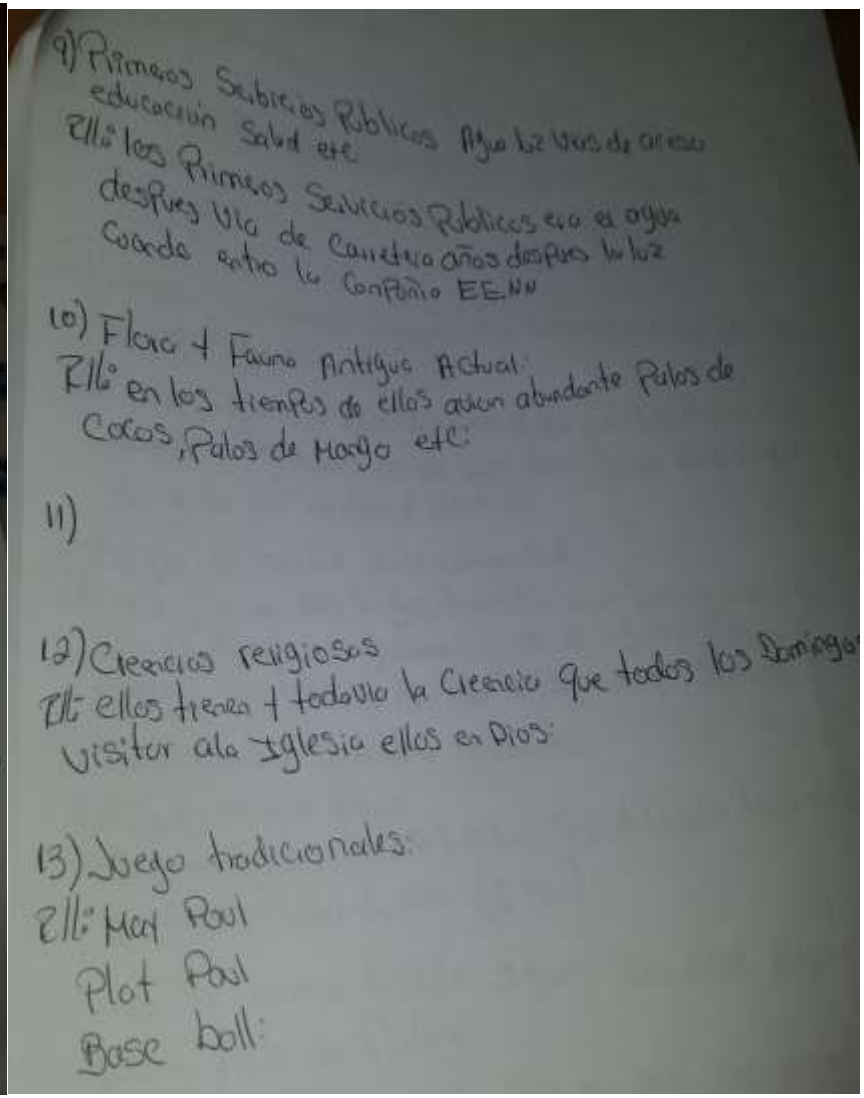

9) Primeros Servicios Publicos Agua luz Vias de acceso educación Salud etc
R/: los Primeros Servicios Publicos era el agua despues Via de Carretera años despues la luz Cuando entro la Compañia EE.NN

10) Flora y Fauna Antigua Actual:
R/: en los tiempos de ellos avian abundante Palos de Cocos, Palos de Mango etc:

11)

12) Creencias religiosos
R/: ellos tienen y todavia la Creencia que todos los Domingos visitar ala Iglesia ellos en Dios:

13) Juego tradicionales:
R/: Mat Ball
Plat Ball
Base ball:

Principales Celebraciones Rotonda 1 de oto Jodale

ellos Celebraron el dia de la madre

* dia del Padre.
* 15 de Septiembre
* 25 de Diciembre navidad.
* 31 De Diciembre año nuevo
* Semana Santo Pero Juan el Domingo.

Levantamiento de Indicadores Socioeconómicos

Viviendas de Comunidad: Spanish Town

Municipio de Roatán, Islas de la Bahía.

No. De Vivienda	Nombre del Jefe(a) de Familia	Ocupada	Desocupado	Edificio: Público ó Negocio.	Estado de la Vivienda		
					B	R	M
01							
02	Hermes Sánchez	x		Privada		x	
03	Saúl Martínez	x		Privada	x		
04	Gladis Hernández	x		Privada		x	
05	Dunia Munguía	x		Privada		x	
06	Zulma Martínez	x		Privada			x
07	Rosendo Galindo	x		Privada		x	
08	Dobblins Maldonado	x		Privada		x	
09	Cristian Olvan	x		Privada		x	
10	Grecia Bodden	x		Privada	x		
11	Alba Zelaya	x		Privada	x		
12	Cindy Matute	x		Privada			x
13	Jeimy Cruz	x		Privada	x		
14	Karla López	x		Privada	x		
15	Darcy Cano	x		Privada	x		
16	Marilyn Mesa	x		Privada	x		

17	Carmen Reyes	x		Privada	x		
18	Angélica Reyes	x		Privada	x		
19	Fanny	x		Privada	x		
20	Daniela Hernández	x		Privada	x		

Levantamiento de Indicadores Socioeconómicos

Viviendas de Comunidad: Coxen Hole, Spanish Town

Municipio de Roatán, Islas de la Bahía.

No. De Vivienda	Nombre del Jefe(a) de Familia	Ocupada	Desocupado	Edificio: Público ó Negocio.	Estado de la Vivienda		
					B	R	M
21	Mosly Hernández	x		Privada	x		
22	Dani Flores	x		Privada			x
23	Nelson Josué	x		Privada		x	
24	Jorge Gonzales	x		Privada	x		
25	Henry Iván	x		Privada	x		
26	Darwin Josué	x		Privada		x	
27	Santos Cruz	x		Privada		x	
28	Marlon Vallecillo	x		Privada	x		
29	Marlon Vallecillo	x		Privada	x		
30	Fredy Guzmán	x		Privada	x		
31	Maynor Eduardo	x		Privada		x	
32	Arturo Adán	x		Privada		x	
33	Karina Elizabeth	x		Privada		x	

34	Mirna Jerónimo	x		Privada		x	
35	Olga Serina	x		Privada	x		
36	Ermina Sánchez	x		Privada	x		
37	Douglas Sevilla	x		Privada	x		
38	Marcos Ponce	x		Privada	x		
39	Yamali Cano	x		Privada	x		
40	Juan Carlos	x		Privada	x		

Levantamiento de Indicadores Socioeconómicos

Viviendas de Comunidad: Coxen Hole, Spanish Town

Municipio de Roatán, Islas de la Bahía.

No. De Vivienda	Nombre del Jefe(a) de Familia	Ocupada	Desocupado	Edificio: Público ó Negocio.	Estado de la Vivienda		
					B	R	M
41	Vilma Ponce	x		Privada	x		
42	Ramón Licona	x		Privada	x		
43	Berlin Robles	x		Privada		x	
44	Lilian Rosa	x		Privada		x	
45	Erika Cooper	x		Privada	x		
46	Keyrin Nicol	x		Privada	x		
47	Cinthia Pavón	x		Privada	x		
48	María López	x		Privada	x		
49	Erika Aguilar	x		Privada	x		
50	Luis Alvarado	x		Privada	x		
51	Danisa Velásquez	x		Privada	x		

52	Walter Torres	x		Privada	x		
53	Jade Lemus	x		Privada	x		
54	Marco Arnaldo	x		Privada	x		
55	Saidy Aguilar	x		Privada	x		
56	Brayan David	x		Privada	x		
57	Jaidy Moradel	x		Privada		x	
58	Tiffany Milton	x		Privada		x	
59	Vicky López	x		Privada	x		
60	Roger Connor	x		Privada		x	

Levantamiento de Indicadores Socioeconómicos

Viviendas de Comunidad: Coxen Hole, Spanish Town

Municipio de Roatán, Islas de la Bahía.

No. De Vivienda	Nombre del Jefe(a) de Familia	Ocupada	Desocupado	Edificio: Público ó Negocio.	Estado de la Vivienda		
					B	R	M
61	Annabel Murillo	x		Privada	x		
62	Elisa Hydes	x		Privada	x		
63	Claudia Rodríguez	x		Privada	x		
64	Zoilla Yadira	x		Privada	x		
65	Maira Barres	x		Privada	x		
66							
67	Alicia Sánchez	x		Privada	x		
68	Yesli Guoss	x		Privada	x		

69	Mercedes Vallecillo	x		Privada	x		
70	Walter Torres	x		Privada	x		
71	Danissa Velásquez	x		Privada	x		
72							
73							
74							
75							
76							
77							
78							
79	Susana Almendarez	x		Privada	x		
80	Indira Moradel	x		Privada		x	

Levantamiento de Indicadores Socioeconómicos

Viviendas de Comunidad: Coxen Hole, Spanish Town

Municipio de Roatán, Islas de la Bahía.

No. De Vivienda	Nombre del Jefe(a) de Familia	Ocupada	Desocupado	Edificio: Público ó Negocio.	Estado de la Vivienda		
					B	R	M
81	Yaky Fuentes	x		Privada	x		
82	Blanca Mencía	x		Privada	x		
83	Elsy Hernández	x		Privada	x		
84	Chory Cerrato	x		Privada	x		
85	Jorge Arias	x		Privada	x		

86	Rita Reyes	x		Privada	x		
87	Alicia Sánchez	x		Privada	x		
88							
89							
90							
91							
92							
93							
94							
95							
96							
97							
98							
99	Christian Rivas	x		Privada	x		
100	Lourdes Rodríguez	x		Privada	x		

Cuadro

Levantamiento de Indicadores Socioeconómicos

Viviendas de Comunidad: Coxen Hole, Spanish Town

Municipio de Roatán, Islas de la Bahía.

No. De Vivienda	Nombre del Jefe(a) de Familia	Ocupada	Desocupado	Edificio: Público ó Negocio.	Estado de la Vivienda		
					B	R	M
101	Liza Moradel	x		Privada			x

102							
103							
104							
105							
106							
107							
108							
109							
110							
111							
112							
113							
114							
115							
116							
117							
118							
119							
120	Carlicia Ordoñez	x		Privada	x		

Cuadro

Levantamiento de Indicadores Socioeconómicos

Viviendas de Comunidad: Coxen Hole, Spanish Town

Municipio de Roatán, Islas de la Bahía.

No. De Vivienda	Nombre del Jefe(a) de Familia	Ocupada	Desocupado		

				Edificio: Público ó Negocio.	Estado de la Vivienda		
					B	R	M
121	Rubi collins	x		Privada	x		
122	Duenis reyes	x		privada		x	
123							
124	Flor cruz	x		privada	x		
125	Lucinda Hernández	x		privada	x		
126							
127							
128							
129							
130							
131							
132	Daniela Lizbeth	x		privada			x
133	Marlen damas	x		privada	x		
134	Blanca Ruiz	x		privada	x		
135	George Martínez	x		privada	x		
136	Elman Aracely	x		privada			x
137							
138							
139							

No. De Vivienda	Nombre del Jefe(a) de Familia	Ocupada	Desocupado	Edificio: Público ó Negocio.	Estado de la Vivienda		
					B	R	M
140							
141							
142							
143	Sterling Thomas	x		Privada	x		
144							
145	Jerge Alberto	x		privada		x	
146	Angel Cerrato	x		Privada	x		
147	Adela murillo	x		Privada	x		
148	Breyli Martínez	x		Privada		x	
149							
150	Dina rosa	x		privada	x		
151							
152							
153							
154							
155							
156	Ada deras	x		privada	x		
157	Bessi deras	x		Privada	x		
158	Cristian Alexis	x		Privada	x		

Levantamiento de Indicadores Socioeconómicos

Viviendas de Comunidad: Coxen Hole, Spanish Town

Municipio de Roatán, Islas de la Bahía.

No. De Vivienda	Nombre del Jefe(a) de Familia	Ocupada	Desocupado	Edificio: Público ó Negocio.	Estado de la Vivienda		
					B	R	M
159	Reina Elizabeth	x		Privada		x	
160	José ángel	x		Privada	x		
161	Noemí lobo	x		Privada	x		
162	Gladis Brooks	x		Privada	x		
163	Selena rubí	x		Privada	x		
164	Marvin yovani	x		privada		x	
165	Amalia Ruiz	x		Privada	x		
166	Brayan Cerrato	x		Privada	x		
167	Manuel Hernández	x		Privada		x	
168	Norma tinoco	x		Privada	x		
169	Joselino rivera	x		Privada	x		
170							
171	Joselina burlera	x		Privada	x		
172	José David	x		Privada		x	
173	José Luis	x		Privada	x		
174	Warner mcbride	x		privada			x
175	Dafne pineda	x		privada	x		

176		x		Privada	x		
177	Timoteo Smith	x		Privada	x		

Levantamiento de Indicadores Socioeconómicos

Viviendas de Comunidad: Coxen Hole Spanish Town

Municipio de Roatán, Islas de la Bahía.

No. De Vivienda	Nombre del Jefe(a) de Familia	Ocupada	Desocupado	Edificio: Público ó Negocio.	Estado de la Vivienda		
					B	R	M
178							
179							
180							
181							
182							
183							
184							
185	Jefry Bonilla	x		Privada	x		
186							
187							
188							
189							
190							

191							
192							
193							
194							
195							
196	Héctor Manuel	x		Privada	x		

Levantamiento de Indicadores Socioeconómicos

Viviendas de Comunidad: Coxen Hole Spanish Town

Municipio de Roatán, Islas de la Bahía.

No. De Vivienda	Nombre del Jefe(a) de Familia	Ocupada	Desocupado	Edificio: Público ó Negocio.	Estado de la Vivienda		
					B	R	M
197							
198	Rosa Aurora	x		Privada	x		
199							
200							
201							
202							
203							
204							
205							

206							
207							
208							
209							
210							
211							
212							
213							
214							
215							

Levantamiento de Indicadores Socioeconómicos

Viviendas de Comunidad: Coxen Hole, Spanish Town

Municipio de Roatán, Islas de la Bahía.

No. De Vivienda	Nombre del Jefe(a) de Familia	Ocupada	Desocupado	Edificio: Público ó Negocio.	Estado de la Vivienda		
					B	R	M
216							
217							
218							
219							
220							

221							
222							
223							
224							
225							
226							
227							
228							
229							
230							
231							
232							
233							
234							

Levantamiento de Indicadores Socioeconómicos

Viviendas de Comunidad: Coxen Hole, Spanish Town

Municipio de Roatán, Islas de la Bahía.

No. De Vivienda	Nombre del Jefe(a) de Familia	Ocupada	Desocupado	Edificio: Público ó Negocio.	Estado de la Vivienda		
					B	R	M
235							
236							

237							
238							
239							
240							
241							
242							
243							
244							
245	Ester Velásquez	x		Privado	x		
246	Nelson Reyes	x		Privado	x		
247							
248							
249							
250							
251							
252							
234							

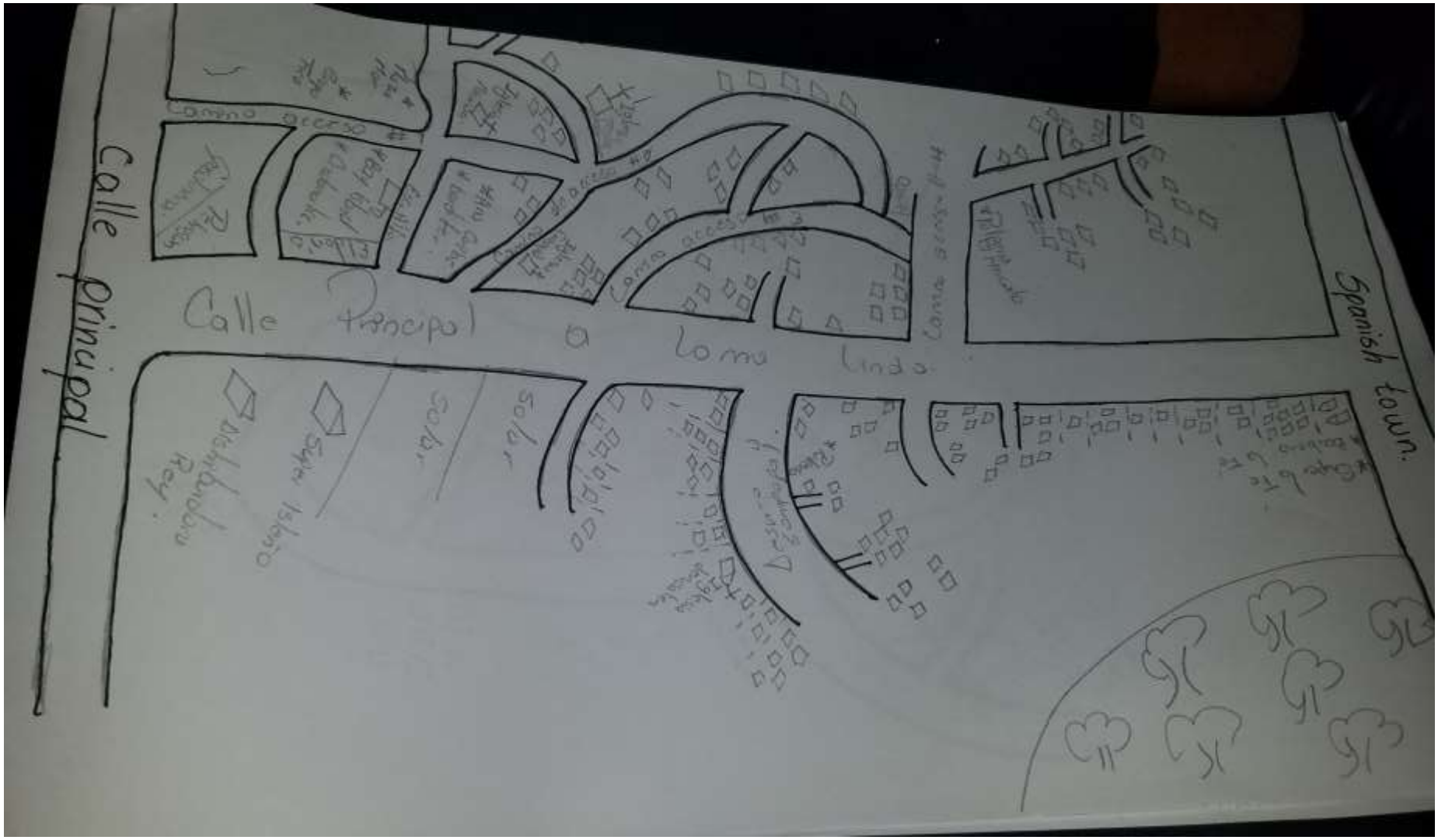
Calle principal
Calle Principal a Lomo Linda
Spanish town.
Solar
Solar
Solar Libre
Rey.

Estudio Socioeconómico Línea de Base

Levantamiento de

Información Secundaria

Nombre del Municipio	Nombre del Bo./Cat./Aldea/Caserío	Fecha
Roatán	Spanish Town	

1. Distancia a la cabecera (Casco Urbano), Tipo de Acceso terrestre y su estado

Distancia en KM a la Cabecera	0.85
Tipo de Vías de Acceso	
Estado Actual de las Vías de Acceso	Pavimento

2. Presencia Institucional/Programas

1. _____
2. _____
3. _____
4. _____
5. _____
6. _____
7. _____
8. _____
9. _____
10. _____

3. Presencia de Organizaciones de la Sociedad Civil

1. _____
2. _____
3. _____
4. _____
5. _____
6. _____
7. _____
8. _____
9. _____
10. _____

1) Fecha de Fundación Spanish Town

R//: 1879 Fundado.

2) Primeros Familias que habitaron en la Comunidad

R//: Don Amado Cenato Fue el Primero en llegar a la Comunidad llamado Spanish Town ya que el Señor Amado Tenia esos Tierras ya Por Ancestros Nativos y a lo largo del año el Señor amado Cenato desidio a lotificar terrenos Para Vender Por lotes a diversas Personas, el empezo a Vender terreno Junto Con el Señora Soila.

3) Porque se establecieron en esa Comunidad y que tipo de Propiedad existia.

R//: Establecieron en esa Comunidad Porque le Pertenecieron Por nuestros Ancestros

4) Origen del nombre de la Comunidad:

R//: Origen del nombre de la comunidad.

es Spanish Town

Por motivo de la Maderas que tenemos fueron Comprado Por gente de tierra Firme nativo latinos Por eso desidieron Ponerle nombre Spanish town

5) Tradiciones y Costumbres Relevantes

R//: Tradiciones

* Cultivar
* Creencias Religiosas y Evangelicos

Gastronomia actual y Antigua
R/: hay mucho diferente ala gastronomia antigua
Por motivo de la manera de Preparar de Comida
ala del Antiguo
* Gastronomia Antigua la Antigualdad era mas
Saludable ala Actual en la actualidad Solo
Tenemos, Zal, Pimienta, aceite Pero dañe Salud ala
Comida era mucho mas Saludable
El aceite no era mezclado Solo era Puro aceite de
Coco

7) Patrimonio Productivo:
R/: Ninguno

8) Patrimonio Istorico:
R/: Ninguno

9) Primeros Servicios Publicos Agua, luz, Vias de acceso
Educación Salud etc:
R/: Primero Servicios Publicos
Agua, Villa Acceso de Calle
* Luz
* Escuela: educación

10) Flora y Fauna Antigua Actual
R/: Flora y fauna Actual y Antiguo

11) Personajes relevantes Por Su aporte que dan aPesio ala
Comunidad
R/: Amado Cerato y Su esposa Soyla

Creencias y religiosidad
R/: Creencias religiosas
Ir ala Iglesia los dias de culto
especialmente los dias domingos

13) Juegos Tradicionales
R/: Jugaban
* Mables
* Lazo
* Escondite

14) Formas de esparcimiento de la Población
R/: Ninguno

15) Principales Celebraciones Nacionales y de otra Indole
R/: * 24 de Diciembre navidad
* 15 de Septiembre
* Dia de la Madre
* Dia del niño

Cuadro

Levantamiento de Indicadores Socioeconómicos

Viviendas de Comunidad: Coxen Hole, La Punta

Municipio de Roatán, Islas de la Bahía.

No. De Vivienda	Nombre del Jefe(a) de Familia	Ocupada	Desocupado	Edificio: Público ó Negocio.	Estado de la Vivienda		
					B	R	M
01	Ilma Romero	x		Privada			x
02	Marlon Antonio	x		Privada		x	
03	Luis Mencia	x		Privada			x
04	Joel Mclauglin	x		Privada		x	
05	Minan Bodden	x		Privada			x
06	Lucia Perrefa	x		Privada		x	
07	Lozza Allen	x		Privada		x	
08	Linda Benneth	x		Privada	x		
09	Estela Scott	x		Privada	x		
10	Ena Hernández	x		Privada			x
11	Adela Alvarado	x		Privada		x	
12	Verónica Jackson	x		Privada		x	
13	Ronie Alan	x		Privada	x		
14	Valdina Mejía	x		Privada	x		
15	Denis Maldonado	x		Privada	x		
16	Zulema Lopez	x		Privada			x
17	Denis Mena	x		Privada	x		

18	Úrsula Mclaughlin	x		Privada	x		
19	Ella Zulema	x		Privada	x		
20	Pedro Meléndez	x		Privada	x		

Cuadro

Levantamiento de Indicadores Socioeconómicos

Viviendas de Comunidad: Coxen Hole, La Punta

Municipio de Roatán, Islas de la Bahía.

No. De Vivienda	Nombre del Jefe(a) de Familia	Ocupada	Desocupado	Edificio: Público ó Negocio.	Estado de la Vivienda		
					B	R	M
21	Marixa Cristóbal	x		Privada	x		
22	Roxana Alvarado	x		Privada		x	
23	Manal Álvarez	x		Privada	x		
24	Ariel Pouche	x		Privada	x		
25	Elena Núñez	x		Privada	x		x
26	Xiomara Thomas	x		Privada		x	
27	Ana Patricia	x		Privada	x		
28	Elodi Banegas	x		Privada			x
29	Maxime Masivett	x		Privada	x		
30	Rosa Lidea	x		Privada			x
31	Yenis Wood	x		Privada		x	
32	Dayana Castro	x		Privada		x	
33	Brenda Pauche	x		Privada	x		
34	Cedeme Mclauling	x		Privada	x		
35	Chad Jackson	x		Privada	x		

36	Teresa Hernández	x		Privada	x		
37	Ariany Velásquez	x		Privada	x		
38	Evelin García	x		Privada	x		
39	Nancy Lourdes	x		Privada	x		
40	Cristina Martínez	x		Privada	x		
41	Carlos López	x		Privada	x		

Cuadro

Levantamiento de Indicadores Socioeconómicos

Viviendas de Comunidad: Coxen Hole, La Punta

Municipio de Roatán, Islas de la Bahía.

No. De Vivienda	Nombre del Jefe(a) de Familia	Ocupada	Desocupado	Edificio: Público ó Negocio.	Estado de la Vivienda		
					B	R	M
42	Paul Benett	x		Privada	x		
43	Ophelia Allen	x		Privada		x	
44	Lucas Miranda	x		Privada	x		
45	Blanca Martínez	x		Privada	x		
46	Shari Cooper	x		Privada	x		x
47	Gertrude Rebeca	x		Privada			x
48	Mirian Isabel	x		Privada		x	
49	Diana Fúnez	x		Privada		x	
50	Roger Lujan	x		Privada	x		
51	Densel Moor	x		Privada			x
52	Miraya Bosen	x		Privada		x	
53	Martha Gutiérrez	x		Privada	x		
54	Sharla Bodden	x		Privada		x	
55	Zairy Grant	x		Privada	x		

56	Norma Chávez	x		Privada	x		
57	Victor Palacio	x		Privada	x		
58	Sherling Thomas	x		Privada	x		
59	Emily Levy	x		Privada	x		
60	Eleonor Levy	x		Privada		x	
61	María Del Carmen	x		Privada		x	
62	Joseph Velcan	x		Privada	x		

Cuadro

Levantamiento de Indicadores Socioeconómicos

Viviendas de Comunidad: Coxen Hole, La Punta

Municipio de Roatán, Islas de la Bahía.

No. De Vivienda	Nombre del Jefe(a) de Familia	Ocupada	Desocupado	Edificio: Público ó Negocio.	Estado de la Vivienda		
					B	R	M
63	Kerry Woods	x		Privada	x		
64	Amecia Hall	x		Privada		x	
65	Sindy Reffler	x		Privada	x		
66	Maria Padilla	x		Privada	x		
67	Stocel Connor	x		Privada	x		x
68	Debora Calderón	x		Privada	x		
69	Kenny Arris	x		Privada		x	
70	Elvin Rodríguez	x		Privada		x	
71	Norma Mendes	x		Privada		x	
72	Gladis Velásquez	x		Privada			x
73	Seidy Flores	x		Privada		x	
74	Brenda Contreras	x		Privada		x	
75	José Amílcar	x		Privada		x	

76	Josué Daniel	x		Privada		x	
77	Bruce Benett	x		Privada		x	
78	Olaly Brooks	x		Privada		x	
79	Charles Welcome	x		Privada	x		
80	Nolvia Vásquez	x		Privada		x	
81	Merset Dolores	x		Privada	x		
82	Allan Brooks	x		Privada		x	
83	Ruth Webster	x		Privada	x		

Cuadro

Levantamiento de Indicadores Socioeconómicos

Viviendas de Comunidad: Coxen Hole, La Punta

Municipio de Roatán, Islas de la Bahía.

No. De Vivienda	Nombre del Jefe(a) de Familia	Ocupada	Desocupado	Edificio: Público ó Negocio.	Estado de la Vivienda		
					B	R	M
84	Recinist Webster	x		Privada		x	
85	José Arturo	x		Privada	x		
86	Wanda Merren	x		Privada		x	
87	Guadalupe Pineda	x		Privada		x	
88	Saida López	x		Privada	x		
89	Marcos Velásquez	x		Privada	x		
90							
91	Olga Wood	x		Privada		x	
92				Privada			
93							
94							
95							

96							
97							
98	Olga Wood	x		Privada		x	
99							
100							
101	Irma Brows	x		Privada			x
102							
103							
104							

Cuadro

Levantamiento de Indicadores Socioeconómicos

Viviendas de Comunidad: Coxen Hole, La Punta

Municipio de Roatán, Islas de la Bahía.

No. De Vivienda	Nombre del Jefe(a) de Familia	Ocupada	Desocupado	Edificio: Público ó Negocio.	Estado de la Vivienda		
					B	R	M
105							
106							
107							
106							
107							
108	María Reyes	x		Privada	x		
109							
110							
111							
112							
113							

114							
115							
116							
117							
118							
119							
120	Raúl Cruz	x		Privada	x		
121	Rosa Mejía	x		Privada	x		
122	Jenifer Solomon	x		Privada		x	
123	Shiba Bodden	x		Privada	x		

Cuadro

Levantamiento de Indicadores Socioeconómicos

Viviendas de Comunidad: Coxen Hole, La Punta

Municipio de Roatán, Islas de la Bahía.

No. De Vivienda	Nombre del Jefe(a) de Familia	Ocupada	Desocupado	Edificio: Público ó Negocio.	Estado de la Vivienda		
					B	R	M
124	Victoria Robely	x		Privada	x		
125	Jenny Lozano	x		Privada	x		
126	Sonia Duarte	x		Privada	x		
127	Ana Hernández	x		Privada	x		
128	Marco Tulio	x		Privada	x		
129							
130	María Castellano	x		Privada			x
131							
132							
133							

134	Getude Rebeca	x		Privada		x	
135	Alexander Rodríguez	x		Privada			x
136	Carla Judith	x		Privada	x		
137	José Orellana	x		Privada		x	
138							
139							
140	Shakira Allen	x		Privada		x	
141		x		Privada		x	
142	Danilo Bodden						
143	Ester Allen	x		Privada	x		
144	José Orellana	x		Privada		x	

Cuadro

Levantamiento de Indicadores Socioeconómicos

Viviendas de Comunidad: Coxen Hole, La Punta

Municipio de Roatán, Islas de la Bahía.

No. De Vivienda	Nombre del Jefe(a) de Familia	Ocupada	Desocupado	Edificio: Público ó Negocio.	Estado de la Vivienda		
					B	R	M
145							
146							
147							
148							
149	Samir Rodríguez	x		Privada	x		
150							
151							
152							
153							

154	Mario Vindel	x		Privada	x		
155	Roger Sánchez	x		Privada		x	
156	Carla Judith	x		Privada	x		
157	Alfredo Rodríguez	x		Privada	x		
158							
159							
160							
161	Marlon Bodden	x		Privada		x	
162	Richard Grant	x		Privada	x		
163							
164							
165	Linda Jefry	x		Privada			x

Cuadro

Levantamiento de Indicadores Socioeconómicos

Viviendas de Comunidad: Coxen Hole, La Punta

Municipio de Roatán, Islas de la Bahía.

No. De Vivienda	Nombre del Jefe(a) de Familia	Ocupada	Desocupado	Edificio: Público ó Negocio.	Estado de la Vivienda		
					B	R	M
166	Alex Canales	x		Privada	x		
167							
168							
169							
170							
171							
172							
173							

174							
175							
176							
177							
178							
179							
180							
181	Juan Calix	x		Privada			x
182	Carla Montes	x		Privada	x		
183	Danilo Bosen	x		Privada		x	
184							
185	Evelin Márquez	x		Privada		x	
186							

Cuadro

Levantamiento de Indicadores Socioeconómicos

Viviendas de Comunidad: Coxen Hole, La Punta

Municipio de Roatán, Islas de la Bahía.

No. De Vivienda	Nombre del Jefe(a) de Familia	Ocupada	Desocupado	Edificio: Público ó Negocio.	Estado de la Vivienda		
					B	R	M
187							
188							
189							
190	Blanca Martínez	x		Privada	x		
46	Shari Cooper	x		Privada	x		x
47	Gertrude Rebeca	x		Privada			x
48	Mirian Isabel	x		Privada		x	

49	Diana Fúnez	x		Privada		x	
50	Roger Lujan	x		Privada	x		
51	Densel Moor	x		Privada			x
52	Miraya Bosen	x		Privada		x	
53	Martha Gutiérrez	x		Privada	x		
54	Sharla Bodden	x		Privada		x	
55	Zairy Grant	x		Privada	x		
56	Norma Chávez	x		Privada	x		
57	Victor Palacio	x		Privada	x		
58	Sherling Thomas	x		Privada	x		
59	Emely Levy	x		Privada	x		
60	Eleonor Levy	x		Privada		x	
61	María Del Carmen	x		Privada		x	
62	Joseph Velcan	x		Privada	x		

Hotel
Lavanderia
Iglesia Metodista.
Funerales Divino paraiso.

Estudio Socioeconomico Unos por uno

Levantamiento de

Información Secundaria

Nombre del Municipio	Nombre del Bo./Col./Aldea/Caserio	Fecha
Roatan	Coxen Hole la Punta	

1. Distancia a la cabecera (Casco Urbano), Tipo de Acceso terrestre y su estado

Distancia en KM a la Cabecera	1.5 km.
Tipo de Vias de Acceso	
Estado Actual de las Vias de Acceso	Pavimento

2. Presencia Institucional/Programas

1. Iglesias
2.
3.
4.
5.
6.
7.
8.
9.
10.

3. Presencia de Organizaciones de la Sociedad Civil

1.
2.
3.
4.
5.
6.
7.
8.
9.
10.

Coxen Hole La Punta

1) Fecha de Fundación

R//: Coxen hole Fue Fundado mas de 90 años Cuando la Familia Russel Se establecieron en la Colonia. La Colonia Se llamaba Lacey Point Porque Habia una Señora Mis Lacey de Inglaterra ella llego a esta Comunidad, despues ella decidio Regresar a Belice y los Solares de la Comunidad Se quedo en manos de la Familia Tennetson el Señor Herman Tennetson decidio Vender los Solares ala Familia Russell, y wood, Scott.

2) Primeras Familias que habitaron en la Comunidad

R//: Scott, wood, Tennetson.

3) Porque Se establecieron en esa Comunidad y que tipo de Propiedad existia

R//: Porque hay una Comunidad muy bonita Con Plata Flores, coco con Manglares esta Comunidad Se llamaba Lacey Point Pero los tiempos que Pasaron llegaron los Ladinos que ellos Cambiaron el nombre de la Colonia llamada la Punta. Pero los indesos Nativos aun dise dicha Colonia Su nombre es Lacey Point.

4) Origen del nombre de la Comunidad
R/= el nombre fue originado de la Señora Lucy Point

5) Tradiciones y Costumbres Relevantes
R/= Tradiciones y Costumbre Relevantes
Cultivo y Pesca

6) Gastronomia actual y antigua
R/= Cultivo y Pesca Marino

7)

8) Patrimonio Istorico
R/= Carpintero y Marino

9) Primeros Servicios Publicos agua, luz, vias de acceso, educacion Salud etc
R/= agua Potable
* Luz
* Calle

10) Flora y Fauna Antigua actual
R/= La familia thomas trabajaron mas de 40 años en la Comunidad y Por eso Sele nombro Presidente ala Señora Glessie Thomas Como Presidente de Colonia:

11) Creencias y Religiosidad
R/= Iglesia ebenezer, methodist church
Iglesia Amor Viu

ZONA 3: MAPAS, JEFES DE FAMILIA, INFORMACION SECUNDARIA.

Cuadro

Levantamiento de Indicadores Socioeconómicos

Viviendas de Comunidad: MUD HOLE , COROZAL, HOTTES SPARROW

Municipio de Roatán, Islas de la Bahía.

No. De Vivienda	Nombre del Jefe(a) de Familia	Ocupada	Desocupado	Edificio: Público ó Negocio.	Estado de la Vivienda		
					B	R	M
01	Aailin Smith	x		Privado	x		
02	Maira Alvarenga	x		Privado	x		
03	Rosel Cruz	x		Privado	x		
04	Pedro Murillo	x		Privado		x	
05	Alejandrina Caceres	x		Privado	x		
06	Jessy Rodriguez	x		Privado		x	
07	Nora Guerra	x		Privado		x	
08	Santos Turcios	x		Privado	x		
09	Suyapa Gonzales	x		Privado	x		
10	Felipa Derix	x		Privado	x		
11	Yadira Bonilla	x		Privado	x		
12	Mirna Solis	x		Privado		x	
13	Delmi Orellana	x		Privado	x		
14	Kenia Garmenda	x		Privado	x		
15	Stefany Bonilla	x		Privado	x		
16	Aladia Murillo	x		Privado	x		
17	Jason Castro	x		Privado	x		
18	Bilma Lara	x		Privado	x		
19	Rafael Gomez	x		Privado	x		
20	Jessy Rodriguez	x		Privado		x	

Cuadro

Levantamiento de Indicadores Socioeconómicos

Viviendas de Comunidad: MUD HOLE , COROZAL, HOTTES SPARROW

Municipio de Roatán, Islas de la Bahía.

No. De Vivienda	Nombre del Jefe(a) de Familia	Ocupada	Desocupado	Edificio: Público ó Negocio.	Estado de la Vivienda		
					B	R	M
21	Leticia Pineda	x		Privado	x		
22	Fermin Lopez	x		Privado	x		
23	Juan Murillo	x		Privado		x	
24	Leonela Connor	x		Privado	x		
25	Denisse Connor	x		Privado	x		
26	Digna Velasquez	x		Privado	x		
27	Rosanery Tursio	x		Privado	x		
28	Eda Madrid	x		Privado		x	
29	Bessy Blanco	x		Privado	x		
30	Alda Paz	x		Privado		x	
31	Nelson Barrios	x		Privado	x		
32	Janeth Jamintob	x		Privado		x	
33	Magdaleno Ortiz	x		Privado	x		
34	Jaisel Lucas	x		Privado		x	
35	Haziel Avila	x		Privado		x	
36	Estefany Lopez	x		Privado	x		
37	Ledia Hernandez	x		Privado		x	
38	Adriana Woods	x		Privado	x		

39	Elastina Hernandez	x		Privado			x
40	Daniela Ovando	x		Privado		x	

Cuadro

Levantamiento de Indicadores Socioeconómicos

Viviendas de Comunidad: MUD HOLE , COROZAL, HOTTES SPARROW

Municipio de Roatán, Islas de la Bahía.

No. De Vivienda	Nombre del Jefe(a) de Familia	Ocupada	Desocupado	Edificio: Público ó Negocio.	Estado de la Vivienda		
					B	R	M
41	Tirza Wood	x		Privado	x		
42	Aurelio Padilla	x		Privado		x	
43	Danny Gomez	x		Privado		x	
44	Jen James	x		Privado	x		
45	Delmy Dias	x		Privado	x		
46	Secia Dilbert	x		Privado	x		
47	Daniela Gomez	x		Privado	x		
48	John Dilbert	x		Privado		x	
49	Rita Dilbert	x		Privado	x		
50	Irma Caceres	x		Privado		x	
51	Diacoman Bodden	x		Privado	x		
52	Franki Avila	x		Privado	x		
53	Olga Connor	x		Privado		x	
54	Abraham Platino	x		Privado	x		
55	Lourdes Zuniga	x		Privado		x	
56	Marad Connor	x		Privado	x		

57	Juan Bodden	x		Privado		x	
58	Denis Martinez	x		Privado		x	
59	Dayani Ovando	x		Privado			x
60	Jorge Mejia	x		Privado	x		

Cuadro

Levantamiento de Indicadores Socioeconómicos

Viviendas de Comunidad: MUD HOLE , COROZAL, HOTTES SPARROW

Municipio de Roatán, Islas de la Bahía.

No. De Vivienda	Nombre del Jefe(a) de Familia	Ocupada	Desocupado	Edificio: Público ó Negocio.	Estado de la Vivienda		
					B	R	M
61	Irian Martinez	x		Privado	x		
62	Alejandra James	x		Privado	x		
63	Dixalena Cabrera	x		Privado			x
64	Francisco Ruedas	x		Privado	x		
65	Maria Solis	x		Privado	x		
66	Maria Alvarenga	x		Privado		x	
67	Yolanda del Cid	x		Privado		x	
68	Nida Martinez	x		Privado	x		
69	Blanca Canales	x		Privado	x		
70							
71	Cristina Lopez	x		Privado	x		
72	Marlo Lopez	x		Privado	x		
73	Sara Guillen	x		Privado		x	
74	Pedro Avila	x		Privado		x	

75	Veny Herrera	x		Privado	x		
76	Orvin James	x		Privado	x		
77	Enilda Gonzales	x		Privado			x
78							
79							
80	Nolvia Hernandez	x		Privado		x	

Cuadro

Levantamiento de Indicadores Socioeconómicos

Viviendas de Comunidad: MUD HOLE , COROZAL, HOTTES SPARROW

Municipio de Roatán, Islas de la Bahía.

No. De Vivienda	Nombre del Jefe(a) de Familia	Ocupada	Desocupado	Edificio: Público ó Negocio.	Estado de la Vivienda		
					B	R	M
81							
82	Kiari Lopez	x		Privado	x		
83							
84	Neftaly Bordas	x		Privado	x		


Calle Principal de Holly Sparrow
Holly Sparrow


Mud Hole

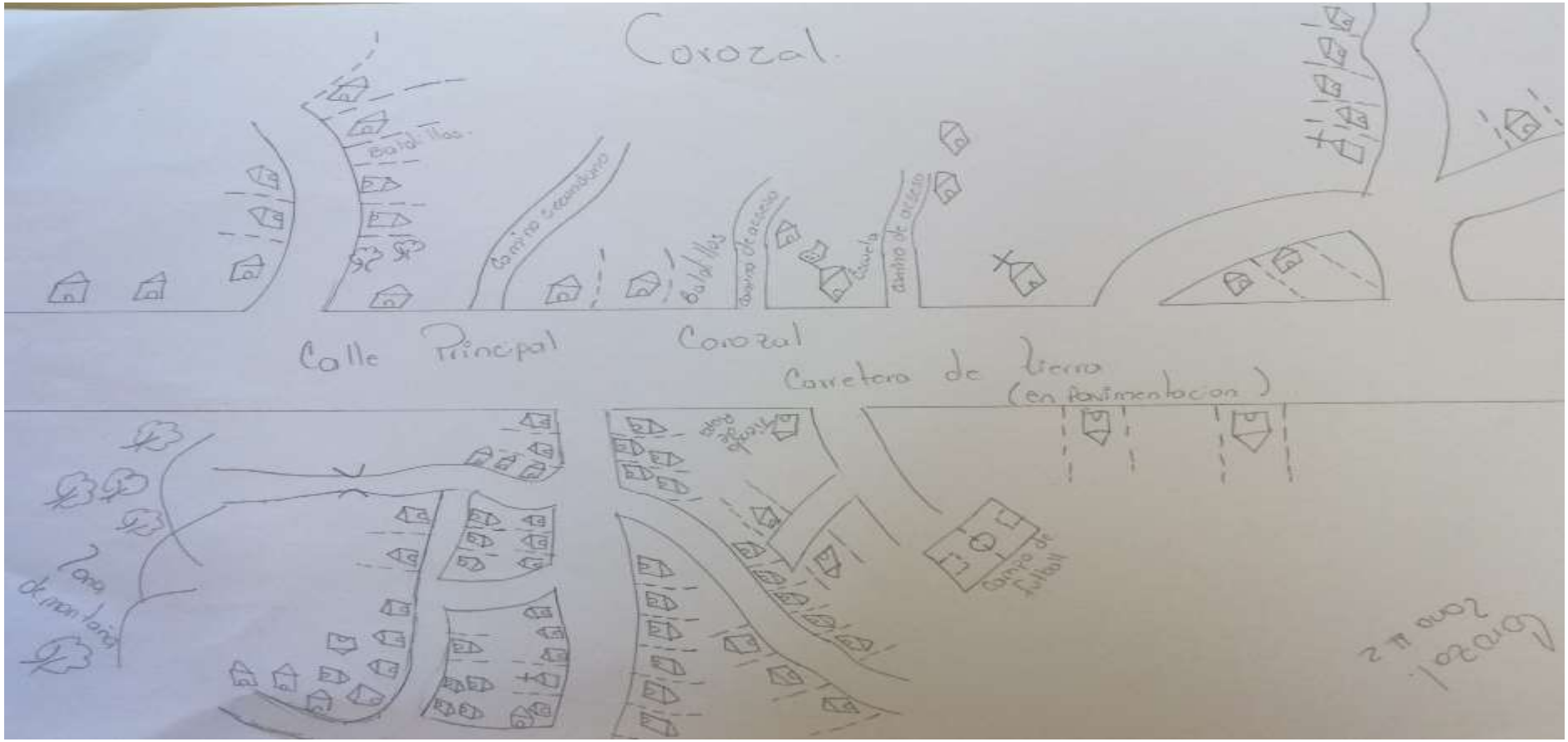
Corozal.
Calle Principal
Corozal
Carretera de tierra
(en pavimentacion)
Zona de montaña
Corozal
Zona II 2

FOCAL III
FORTALECIMIENTO DE LAS CAPACIDADES LOCALES

JICA

Estudio Socioeconómico Linea de Base

Levantamiento de
Información Secundaria

Nombre del Municipio	Nombre del Bo./Col./Aldea/Caserio	Fecha
Roatan	Mud Hole	

1. Distancia a la cabecera (Casco Urbano), Tipo de Acceso terrestre y su estado

Distancia en KM a la Cabecera	5.10 km
Tipo de Vias de Acceso	
Estado Actual de las Vias de Acceso	Pavimento

2. Presencia Institucional/Programas

1. Iglesias
2.
3.
4.
5.
6.
7.
8.
9.
10.

3. Presencia de Organizaciones de la Sociedad Civil

1.
2.
3.
4.
5.
6.
7.
8.
9.
10.

4. Inversión en infraestructura social realizada en la comunidad en el último año

Sector		Tipo de Proyectos	Costo Lempiras
1.	Salud	1	
		2	
		3	
		4	
		5	
2.	Educación	1	
		2	
		3	
		4	
		5	
3.	Social	1	
		2	
		3	
		4	
		5	
4.	Vial	1	
		2	
		3	
		4	
		5	
5.	Productiva	1	
		2	
		3	
		4	
		5	
Total			

5. Infraestructura Básica Social Existente en la comunidad

SECTOR SOCIAL Y TIPO DE INFRAESTRUCTURA	CANTIDAD	OBSERVACIONES
1. Vial		
Km de Carretera Primaria	1.33 Km	
Km de Carretera Secundaria	3.39 Km	
Km de Caminos de Penetración	0.48 Km	

2. Salud		
CESAR		
CESAMO		
Hospital		
Clínica Materno Infantil		
Hogar Materno		
Clínica Odontológica		
Clínica Privada		
3. Social		
Hogar de Ancianos		
Hogar de Niños		
Centros Comunales		
Iglesias	2	
Parques		
Canchas Deportivas		
Centro Social Comunitario		
Áreas Turísticas		
Centros de Rehabilitación		
Clubes Rotarios		
Comedores Infantiles		
Guarderías Infantiles		
Cementerios		
4. Educación		
CEPENF		
Kinder	1	
Escuelas Primarias	1	
Centros Básicos		
Colegios de Secundaria		
Centros de Educación Superior		
Centro de Formación Artesanal		
Centros de Formación Profesional/Técnica		
Centros de Formación Artística y Cultural		
5. Productiva		
Sistemas de Riego Comunitarios		
Centros Rurales de Almacenamiento de Granos		
Viveros		
Rastros		
Microempresas	9	

6. Principales Rubros Productivos y Rendimiento

1. _____ Rend. _____
2. _____ Rend. _____
3. _____ Rend. _____
4. _____ Rend. _____
5. _____ Rend. _____
6. _____ Rend. _____
7. _____ Rend. _____
8. _____ Rend. _____

7. Antecedentes Históricos

Aspectos Básicos

1. Fecha de Fundación
2. Primeras Familias que habitaron en la Comunidad
3. Porque se establecieron en esa Comunidad y qué tipo de propiedad existía
4. Origen del Nombre de la Comunidad
5. Tradiciones y Costumbres Relevantes
6. Gastronomía actual y antigua
7. Patrimonio productivo
8. Patrimonio histórico
9. Primeros Servicios Públicos: Agua, Luz, Vías de Acceso, Educación, Salud, Etc.
10. Flora y Fauna Antigua y Actual
11. Personajes Relevantes por su aporte que dan prestigio a la comunidad
12. Creencias y Religiosidad
13. Juegos Tradicionales
14. Formas de Esparcimiento de la población
15. Principales Celebraciones patronales y de otra Índole
16. Otros

1) Fecha de Fundación
R/: 150 años

2) Primeras Familias que habitaron en la Comunidad
R/: Lemuel Connor y Orwin James

3) Porque Se Establecieron en esa Comunidad y que tipo de Propiedad existia:
R/: Porque el Campo terreno ahí: y ya existia la Familia Connor=

4) Origen del nombre de la Comunidad.
R/: Lodo:

5) Tradiciones y Costumbres Relevantes
R/: May Pole
* plath Pole

6) Gastronomia actual y Antigua
R/: Ninguno.

7) Patrimonio Productivo
R/: Ninguno:

8) Patrimonio Historico:
R/: Ninguno:

9) Primeros Servicios Publicos
R/: Agua, luz, Calle, Escuela:

10) Flora y Fauna Antigua Actual
R/: Ninguno:

11) Ninguno:

12) Creencias y Religiosidad.
R/: Ir a la Iglesia los Domingos
y estar unidos en Casa:

13) Juegos Tradicionales
R/: May Pole
* Houle
* Base ball.

14) Ninguno

15) Primeras Celebraciones Patronales y de otra indole
R/: 25 de Diciembre
Dia de la Madre
Dia del niño

FOCAL III
FORTALECIMIENTO DE LAS CAPACIDADES LOCALES

JICA

Estudio Socioeconómico Linea de Base

Levantamiento de

Información Secundaria

Nombre del Municipio	Nombre del Bo./Col./Aldea/Caserio	Fecha
Roatan	Corozal	

1. Distancia a la cabecera (Casco Urbano), Tipo de Acceso terrestre y su estado

Distancia en KM a la Cabecera	6.93
Tipo de Vias de Acceso	
Estado Actual de las Vias de Acceso	Estado regular

2. Presencia institucional/Programas

1. Iglesia Catolica
2.
3.
4.
5.
6.
7.
8.
9.
10.

3. Presencia de Organizaciones de la Sociedad Civil

1.
2.
3.
4.
5.
6.
7.
8.
9.
10.

4. Inversión en Infraestructura social realizada en la comunidad

Sector	Tipo de Proyectos	Costo Lempiras
1. Salud	1	
	2	
	3	
	4	
	5	
2. Educación	1	
	2	
	3	
	4	
	5	
3. Social	1	
	2	
	3	
	4	
	5	
4. Vial	1	
	2	
	3	
	4	
	5	
5. Productiva	1	
	2	
	3	
	4	
	5	
Total		

5. Infraestructura Básica Social Existente en la comunidad

SECTOR SOCIAL Y TIPO DE INFRAESTRUCTURA	CANTIDAD	OBSERVACIONES
1. Vial		
Km de Carretera Primaria		
Km de Carretera Secundaria		
Km de Caminos de Penetración		

6. Principales Rubros Productivos y Rendimiento

1. _____ Rend. _____
2. _____ Rend. _____
3. _____ Rend. _____
4. _____ Rend. _____
5. _____ Rend. _____
6. _____ Rend. _____
7. _____ Rend. _____
8. _____ Rend. _____

7. Antecedentes Históricos

Aspectos Básicos

1. Fecha de Fundación
2. Primeras Familias que habitaron en la Comunidad
3. Porque se establecieron en esa Comunidad y qué tipo de propiedad existía
4. Origen del Nombre de la Comunidad
5. Tradiciones y Costumbres Relevantes
6. Gastronomía actual y antigua
7. Patrimonio productivo
8. Patrimonio histórico
9. Primeros Servicios Públicos: Agua, Luz, Vías de Acceso, Educación, Salud, Etc.
10. Flora y Fauna Antigua y Actual
11. Personajes Relevantes por su aporte que dan prestigio a la comunidad
12. Creencias y Religiosidad
13. Juegos Tradicionales
14. Formas de Esparcimiento de la población
15. Principales Celebraciones patronales y de otra Índole
16. Otros

2. Salud		
CESAR		
CESAMO		
Hospital		
Clínica Materno Infantil		
Hogar Materno		
Clínica Odontológica		
Clínica Privada		
3. Social		
Hogar de Ancianos		
Hogar de Niños		
Centros Comunales		
Iglesias	1	
Parques		
Canchas Deportivas	1	
Centro Social Comunitario		
Áreas Turísticas		
Centros de Rehabilitación		
Clubes Rotarios		
Comedores Infantiles		
Guarderías Infantiles		
Cementerios		
4. Educación		
CEPENF		
Kinder		
Escuelas Primarias		
Centros Básicos		
Colegios de Secundaria		
Centros de Educación Superior		
Centro de Formación Artesanal		
Centros de Formación Profesional/Técnica		
Centros de Formación Artística y Cultural		
5. Productiva		
Sistemas de Riego Comunitarios		
Centros Rurales de Almacenamiento de Granos		
Viveros		
Rastros		
Microempresas	3	

Corozal.

1- Fecha de Fundación?

2- Primeras familias en la Comunidad.

Juan Bustillo Rivera
Ana Fidel
Orlando Bustillo
Niama Kaku.

3- Porque establecieron en la Comunidad.

Por terrenos Pertenentes de Ancestros Nativos.

4- Origen de la Comunidad.

Porque habia mucho Corozo durante el tiempo de Antiguedad Por eso lo llamaron Corozal.

5- Tradiciones y Costumbre relevantes.

Ninguno

6- Gastronomia Actual y Antiguo.

Ninguno

7- Patrimonio Productivo

Ninguno

8- Patrimonio Historico

Ninguno

9- Primero Servicios Publicos.

Agua, Calle y Luz

Flora y Fauna Antigua y Actual.

Flora: Plantas medicinales
" Frutales.

Fauna: Ninguna.

11- Personales relevantes Por Su Aporte.

Juan Bustillo
Ana Fidel.

12- Creencias y religiosidad.

Va a la Iglesia Catolicos religiosidad.

13- Juegos Tradicionales

Escondite
Esconde la Tasa
Lazo
Rallula.

14- Formas esparcimiento de la Población.

Ninguno

15- Principales Celebraciones Patronales.

Dia del madre
Semana Santa
Da del nino
Sabado. Santo Por los Catolicos.

16- otros.

FOCAL III
FORTALECIMIENTO DE LAS CAPACIDADES LOCALES

JICA

Estudio Socioeconómico Linea de Base

Levantamiento de
Información Secundaria

Nombre del Municipio	Nombre del Bo./Col./Aldea/Caserio	Fecha
Roatan	Hotts Sparrow	

1. Distancia a la cabecera (Casco Urbano), Tipo de Acceso terrestre y su estado

Distancia en KM a la Cabecera	8.90
Tipo de Vias de Acceso	
Estado Actual de las Vias de Acceso	Mitad Pavimento Mitad Tierra

2. Presencia Institucional/Programas

1. Iglesia
2.
3.
4.
5.
6.
7.
8.
9.
10.

3. Presencia de Organizaciones de la Sociedad Civil

1. Patronato
2.
3.
4.
5.
6.
7.
8.
9.
10.

4. Inversión en Infraestructura social realizada en la comunidad en el último año

Sector		Tipo de Proyectos	Costo Lempiras
1. Salud	1		
	2		
	3		
	4		
	5		
2. Educación	1		
	2		
	3		
	4		
	5		
3. Social	1		
	2		
	3		
	4		
	5		
4. Vial	1		
	2		
	3		
	4		
	5		
5. Productiva	1		
	2		
	3		
	4		
	5		
Total			

5. Infraestructura Básica Social Existente en la comunidad

SECTOR SOCIAL Y TIPO DE INFRAESTRUCTURA	CANTIDAD	OBSERVACIONES
1. Vial		
Km de Carretera Primaria		
Km de Carretera Secundaria		
Km de Caminos de Penetración		

6. Principales Rubros Productivos y Rendimiento

1. _____ Rend. _____
2. _____ Rend. _____
3. _____ Rend. _____
4. _____ Rend. _____
5. _____ Rend. _____
6. _____ Rend. _____
7. _____ Rend. _____
8. _____ Rend. _____

7. Antecedentes Históricos

Aspectos Básicos

1. Fecha de Fundación
2. Primeras Familias que habitaron en la Comunidad
3. Porque se establecieron en esa Comunidad y qué tipo de propiedad existía
4. Origen del Nombre de la Comunidad
5. Tradiciones y Costumbres Relevantes
6. Gastronomía actual y antigua
7. Patrimonio productivo
8. Patrimonio histórico
9. Primeros Servicios Públicos: Agua, Luz, Vías de Acceso, Educación, Salud, Etc.
10. Flora y Fauna Antigua y Actual
11. Personajes Relevantes por su aporte que dan prestigio a la comunidad
12. Creencias y Religiosidad
13. Juegos Tradicionales
14. Formas de Esparcimiento de la población
15. Principales Celebraciones patronales y de otra Índole
16. Otros

2. Salud		
CESAR		
CESAMO	NO	
Hospital	NO	
Clínica Materno Infantil	NO	
Hogar Materno	NO	
Clínica Odontológica	NO	
Clínica Privada	NO	
3. Social	NO	
Hogar de Ancianos	NO	
Hogar de Niños	NO	
Centros Comunales	NO	
Iglesias	SI	
Parques	NO	
Canchas Deportivas	NO	
Centro Social Comunitario	NO	
Áreas Turísticas	NO	
Centros de Rehabilitación	NO	
Clubes Rotarios	NO	
Comedores Infantiles	NO	
Guarderías Infantiles	NO	
Cementerios	SI	1
4. Educación		
CEPENF	NO	
Kinder	NO	
Escuelas Primarias	NO	
Centros Básicos	NO	
Colegios de Secundaria	NO	
Centros de Educación Superior	NO	
Centro de Formación Artesanal	NO	
Centros de Formación Profesional/Técnica	NO	
Centros de Formación Artística y Cultural	NO	
5. Productiva		
Sistemas de Riego Comunitarios	NO	
Centros Rurales de Almacenamiento de Granos	NO	
Viveros	NO	
Rastros	NO	
Microempresas	1	

...ado hacian Pan de coco, ...e de Ñoto, Yuca ...ian Comida de Iguana, Cangrejo Sacado Con arroz Con frijoles.

6.- Gastronomia Actual:

Las Gastronomia Actual Ya no es esta Como los tiempo de Ancianos eran mas Saludable menos Condimientos menos Aceite insaludable.

7.- Gastronomia Antigua:

La Gastronomia era mas Saludable en eso tiempo no habia mucho condimientos Los Condimientos esos tiempo era Sal, Pimiento y Chile Cabro.

El unico Aceite era Aceite natural de coco Puro.

8.- Patrimonio Historico.

(Ninguno).

9.- El Primer Servicio:

Era el Agua de Pozo que ellos hacian despues hicieron lo que es Acceso de Calle despues en los años despues la luz Cuando entro la Compania de Enne.

10.- El coco: Su leche se usa en la preparación del Famoso Tapado, Sopa marinera, mccoy, Pan de coco empanados de coco etc...

Hollis Sparrow.

1.- Fundado año 1879

2.- Saphrey
Jackson
Bodden
Nicande.

3.- El verdadero nombre de Hollis Sparrow es manawaky Pero Por que a un Cayito donde todo los tarde llegaban unos Pajaros y se Poniana Jugar y Caminar a manawaky y tiempo despues lo empesaron a llamar Hollis Sparrow que ellos no saben Por que lo llamaron Hollis Sparrow Pero lo que si sabe es que la familia Saphrey le-Pusicion ese nombre.

4.- Ellos llegaron a esa Comunidad Por que los Padres de ellos Vendian a esa Comunidad a buscar iguana y ellos le gustaban de los Pajaro Como Jugaban y Cuando el se Caso ellos Compro Propiedad alla.

5.- Las Tradiciones de esa Comunidad era que ellos era que los Sabados Cimihan y Preparaban los diferentes tipo de Comida Para el domingo ellos los-

Personales Relevantes Por su aporte que dan Prestigio a la comunidad?

(Ninguno).

12.- Estos tiempo de ello su creencias es que todo los domingos ellos han a la iglesia ellos si creen en dios.

13.- May Pole
Plath Pole
Base Ball.

14.- Formación de esparcimiento de la Población?
El esparcimiento de la Población fue la comun creer en todo lo que tienen que ver con las tradiciones Antiguas.

15.- Ellos celebran los dias de la madre, (Padre) 15 de septiembre.
25 de Diciembre y ano nuevo 31 de Diciembre watch night.

16.- Otros

ZONA 4: MAPAS, JEFES DE FAMILIA, INFORMACION SECUNDARIA.

Levantamiento de Indicadores Socioeconómicos

Viviendas de Comunidad: DIXON COVE, BRICK BAY

Municipio de Roatán, Islas de la Bahía.

No. De Vivienda	Nombre del Jefe(a) de Familia	Ocupada	Desocupado	Edificio: Público ó Negocio.	Estado de la Vivienda		
					B	R	M
01							
02	Allan sosa	x		privado	x		
03							
04							
05	Steve johnson	x		privado	x		
06	Julie fords	x		privado	x		
07	Carmen duran	x		privado	x		
08	Jant mcfield	x		privado	x		
09	Samuel williams	x		privado		x	
10	Margarita hyde	x		privado	x		
11	German castro	x		privado	x		
12	Keysi marlin	x		privado		x	
13	Idalia hernandez	x		privado	x		
14	Judith ochoa	x		privado		x	
15	Cruz villeda	x		privado	x		
16							

17							
18	Justina guzman	x		privado	x		
19	Juana martinez	x		privado	x		
20	Rosa james	x		privado	x		

Levantamiento de Indicadores Socioeconómicos

Viviendas de Comunidad : DIXON COVE,BRICK BAY

Municipio de Roatán, Islas de la Bahía.

No. De Vivienda	Nombre del Jefe(a) de Familia	Ocupada	Desocupado	Edificio: Público ó Negocio.	Estado de la Vivienda		
					B	R	M
21	Victor rodriguez	x		privado	x		
22	Eloydia james	x		privado	x		
23	Mariana hinds	x		privado	x		
24	Irma duarte	x					
25	Elsa martinez	x		privado	x		
26		x		privado	x		
27	Jose alvarado	x		privado	x		
28		x		privado	x		
29	Mirsa palma	x		privado		x	
30	Gonzales surcedo	x		privado	x		
31	Wilmer villanueva	x		privado	x		
32	Douglas forbs	x		privado		x	
33	Carlos banegas	x		privado	x		
34	Willie forbs	x		privado		x	

35	Truman james	x		privado	x		
36							
37	Silvia lopez						
38	Elvi yanes	x		privado	x		
39		x		privado	x		
40		x		privado	x		

Levantamiento de Indicadores Socioeconómicos

Viviendas de Comunidad : DIXON COVE , BRICK BAY

Municipio de Roatán, Islas de la Bahía.

No. De Vivienda	Nombre del Jefe(a) de Familia	Ocupada	Desocupado	Edificio: Público ó Negocio.	Estado de la Vivienda		
					B	R	M
41	Alexander forres	x		privado	x		
42		x		privado	x		
43	Mariela solis						
44	Angela guardan						
45	Alexander romero	x		privado	x		
46	Delia yenson	x		privado	x		
47	Jalin rodriguez	x		privado	x		
48	Romano aleman	x		privado	x		
49	Wendy hernandez	x		privado		x	
50	Lesli romero	x		privado	x		
51	David johnson	x		privado	x		
52	Mayorie fleming	x		privado		x	

53	Lucas vallecillo	x		privado	x		
54	Charles bennett	x		privado		x	
55		x		privado	x		
56							
57	Rene guavrrete			privado	x		
58	Jefri bustillo	x		privado	x		
59	Adalid argueta	x		privado	x		
60	Francisco hyde	x		privado	x		

Levantamiento de Indicadores Socioeconómicos

Viviendas de Comunidad: DIXON COVE, BRICK BAY

Municipio de Roatán, Islas de la Bahía.

No. De Vivienda	Nombre del Jefe(a) de Familia	Ocupada	Desocupado	Edificio: Público ó Negocio.	Estado de la Vivienda		
					B	R	M
61							
62	Suyapa nercano	x		privado	x		
63							
64	Daniel ramirez	x		privado			
65	Jose alvares	x		privado	x		
66	Juana hurbina	x		privado	x		
67	Hector gonzales	x		privado	x		
68	Blanca difuro	x		privado	x		
69		x		privado		x	
70	Daniel hernandez	x		privado	x		

71	Maria canales	x		privado	x		
72	Cristobal leiva	x		privado		x	
73	Huward saluman	x		privado	x		
74	Daniel castellano	x		privado		x	
75	Edgardo rivera	x		privado	x		
76	Geson lopez						
77	Santos vaca						
78	Elvia archunt	x		privado	x		
79	Justa emilia	x		privado	x		
80	Sulma herrera	x		privado	x		

Levantamiento de Indicadores Socioeconómicos

Viviendas de Comunidad: DIXON COVE, BRICK BAY

Municipio de Roatán, Islas de la Bahía.

No. De Vivienda	Nombre del Jefe(a) de Familia	Ocupada	Desocupado	Edificio: Público ó Negocio.	Estado de la Vivienda		
					B	R	M
81	Daznia orellana	x		privado	x		
82	Victor jones	x		privado	x		
83	Carlos arqueta	x		privado		x	
84							
85							
86							
87							
88							

89							
90							
91							
92							
93							
94							
95							
96							
97							
98							
99							
100							

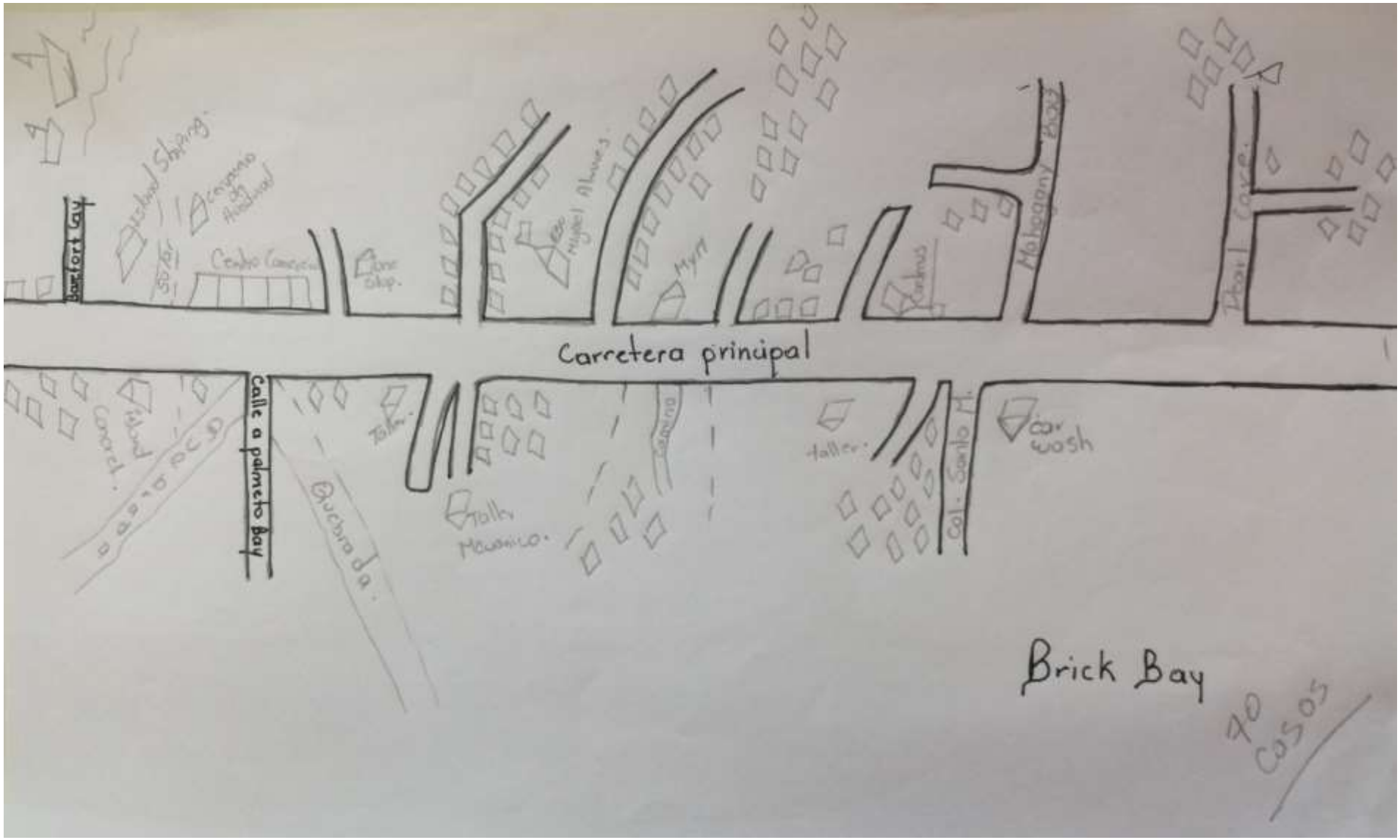
Carretera principal
Calle a palmeto Bay
Brick Bay
car wash
Mahogany Bay
Quebrada
70 casos

Levantamiento de
Información Secundaria

Nombre del Municipio	Nombre del Bo./Col./Aldea/Caserío	Fecha
Tocoa	Brick Bay	6/3/2014

1. Distancia a la cabecera (Casco Urbano), Tipo de Acceso terrestre y su estado

Distancia en Kml a la Cabecera	8.5 Kms
Tipo de Vías de Acceso	Carretera Principal 1
Estado Actual de las Vías de Acceso	Buena

2. Presencia Institucional/Programas

1. Colinas Academy
2.
3.
4.
5.
6.
7.
8.
9.
10.

3. Presencia de Organizaciones de la Sociedad Civil

1. Patronato
2.
3.
4.
5.
6.
7.
8.
9.
10.

4. Inversión en infraestructura social realizada en la comunidad

Sector		Tipo de Proyectos	Costo Lempiras
1. Salud	1	NO	
	2		
	3		
	4		
	5		
2. Educación	1	Entrega de Mochilas	
	2		
	3		
	4		
	5		
3. Social	1	NO	
	2		
	3		
	4		
	5		
4. Vial	1	NO	
	2		
	3		
	4		
	5		
5. Productiva	1	NO	
	2		
	3		
	4		
	5		
Total			

5. Infraestructura Básica Social Existente en la comunidad

SECTOR SOCIAL Y TIPO DE INFRAESTRUCTURA	CANTIDAD	OBSERVACIONES
1. Vial		
Km de Carretera Primaria	2,24 Kms	
Km de Carretera Secundaria		
Km de Caminos de Penetración		

9- La energía electrica, fue de los primeros servicios públicos que tuvieron en la comunidad, servicio que les daba la desaparecida "ENEE", quienes vendieron sus acciones a la actual "RECO". El medio de transporte mas utilizado eran los caballos.

10- Iguana, guatusas, colibris. Debido al crecimiento de la población se han disminuido en la actualidad. habia palos de coco, pinos, algas marinas, corozos.

11- Personas relevantes en la comunidad:
* Dr. polo.
* Ms. Dolle.
* Ms. Sonia McNab
* Mrs. Albert Jackson.
* Roselin Jackson.

12- Religión Evangelistica protestante.

13- Principales juegos tradicionales.
* Maypool.
* Juego de rayuela.
* Blackpool
* Harrys.

14- Por la llegada de extranjeros al ver el potencial en pesca. el crecimiento de familias de la comunidad, herencias de sus ancestros.

15. No tienen Celebraciones.

Aspectos Básicos.

1- Su fecha de fundación no es exacta, año 1880.

2- Las primeras familias que habitaron en la comunidad fueron:
* Hooker
* Allen.
* Georgiden.
* Valden.

3- Se estableciéron en esa comunidad debido a que la tierra era apta para sembrar. Vivian de la Siembra. La mayoria de la propiedad era Valdio (monte).

4- Por la variedad de rocas su nombre proviene de origen de habla ingles. Brio Bay (Bahia de ladrillo).

5- Uno de las costumbres mas relevantes, eran las fogaratas, donde las personas mayores se reunia para contar historias de miedo.

6- La Gastionomia ha sido enseñada, generación tras generación. La elaboración de raice and beans, pan de coco, King Krab, sopa de cangrejo, pan de cruz, corn raice.

7- Patrimonio productivo. La cosecha de caña, yuca, pesca, fabricación de aceite de coco.

8- Patrimonio historico ha sido la herencia de propiedades de sus ancestros.

Levantamiento de Indicadores Socioeconómicos

Viviendas de Comunidad de SANTA MARIA, DULCE MARIA

Municipio de Roatán, Islas de la Bahía.

No. De Vivienda	Nombre del Jefe(a) de Familia	Ocupada	Desocupado	Edificio: Público ó Negocio.	Estado de la Vivienda		
					B	R	M
01	Celina Palma	x		privado	x		
02	Martin Arturo	x		privado	x		
03	Alma Yadira	x		privado		x	
04	Marta Mejia	x		privado	x		
05	Olivia Dilbert	x		privado	x		
06	Celina Palmer	x		privado			x
07	Carmen Banegas	x		privado	x		
08	Santos Turcios	x		privado	x		
09	Patricia Dilbert	x		privado	x		
10	Jose Roberto	x		privado		x	
11	Carmen Banegas	x		privado	x		
12	Yessenia Gomez	x		privado	x		
13	Jose Flores	x		privado	x		
14	Gloria Flores	x		privado	x		
15	Jose Roberto	x		privado	x		
16	Yanina Maldonado	x		privado		x	

17	Pablo Suyapa	x		privado		x	
18	Maria Hernandes	x		privado			x
19	Francisco Ortiz	x		privado	x		
20	Yoshi Marbeth	x		privado			x

Levantamiento de Indicadores Socioeconómicos

Viviendas de Comunidad SANTA MARIA, DULCE MARIA

Municipio de Roatán, Islas de la Bahía.

No. De Vivienda	Nombre del Jefe(a) de Familia	Ocupada	Desocupado	Edificio: Público ó Negocio.	Estado de la Vivienda		
					B	R	M
21	Saida Martinez	x		privado	x		
22	Deysi Rivera	x		privado	x		
23	Keyli Herman	x		privado		x	
24	Lastenia Cruz	x		privado	x		
25	Jorge Eliberto	x		privado	x		
26	Francisco Gale	x		privado	x		
27	Roberto Almendares	x		privado	x		
28	Enemesio Rivas	x		privado		x	
29	Julio Medina	x		privado		x	
30	Socorro Figueroa	x		privado		x	
31	Genesis	x		privado		x	
32	Marcelino Geavany	x		privado		x	
33	Daniel Flores	x		privado	x		
34	Inez Jimenez	x		privado		x	

35	Luis Zuniga	x		privado	x		
36	Roger Velasquez	x		privado		x	
37	Jorge Cruz	x		privado	x		
38	Jessenia Ortiz	x		privado	x		
39	Andrea Banega	x		privado	x		
40	Lourdes Rodriguez	x		privado	x		

Levantamiento de Indicadores Socioeconómicos

Viviendas de Comunidad SANTA MARIA, DULCE MARIA

Municipio de Roatán, Islas de la Bahía.

No. De Vivienda	Nombre del Jefe(a) de Familia	Ocupada	Desocupado	Edificio: Público ó Negocio.	Estado de la Vivienda		
					B	R	M
41	Indira Funes	x		privado	x		
42	Jose Maradriaga	x		privado		x	
43	Mirna Armijo	x		privado	x		
44	Sofia Colon	x		privado	x		
45	Alba Cruz	x		privado	x		
46	Vilma Azucena	x		privado			x
47	Francisco Rosales	x		privado			x
48	Candida Yolani	x		privado			x
49	George Reyes	x		privado	x		
50	Naomi Morina	x		privado		x	
51	Vicente Costa	x		privado	x		
52	Gloria Garcia	x		privado		x	

53	Jose Rosales	x		privado	x		
54	Franklin Cruz	x		privado		x	
55	Dariela Ortiz	x		privado	x		
56	Dainy Figueroa	x		privado	x		
57	Dunia Mancias	x		privado	x		
58	Misael Amador	x		privado	x		
59	Pablo Mancia	x		privado		x	
60	Laiza Zuniga	x		privado	x		

Levantamiento de Indicadores Socioeconómicos

Viviendas de Comunidad SANTA MARIA, DULCE MARIA

Municipio de Roatán, Islas de la Bahía.

No. De Vivienda	Nombre del Jefe(a) de Familia	Ocupada	Desocupado	Edificio: Público ó Negocio.	Estado de la Vivienda		
					B	R	M
61	Emili Castellano	x		privado	x		
62	Diana Hernandez	x		privado	x		
63	Maria Hernandez	x		privado		x	
64	Nora Ebanks	x		Privado	x		
65	Kasandra Figueroa	x		privado	x		
66	Perla Alvarado	x		privado	x		
67	Rose Mary Hernandez	x		privado	x		
68	Gisela Martinez	x		privado	x		
69	Marta Bordas	x		privado	x		
70	Angela Ñunez	x		Privado	x		

71	Mario Lopez	x		privado	x		
72	Martha Gorga	x		privado	x		
73	Genesis Martinez	x		privado	x		
74	Iris Lobo	x		privado	x		
75	Sara Castro	x		privado	x		
76	Hector Maldonado	x		privado	x		
77	Nixa Peralta	x		privado	x		
78	Maria Aguino	x		privado	x		
79	Vilma Reyes	x		privado	x		
80	Maria Colon	x		privado	x		

Levantamiento de Indicadores Socioeconómicos

Viviendas de Comunidad SANTA MARIA, DULCE MARIA

Municipio de Roatán, Islas de la Bahía.

No. De Vivienda	Nombre del Jefe(a) de Familia	Ocupada	Desocupado	Edificio: Público ó Negocio.	Estado de la Vivienda		
					B	R	M
81	Dania Dilbert	x		privado		x	
82	Gladis Orellana	x		privado			x
83	Yordan Allen	x		privado	x		
84	Elmer Hernandez	x		Privado	x		
85	Herman Anibal	x		privado	x		
86	Evelyn Castro	x		privado			x
87	Candida Oliva	x		privado		x	
88	Josue Ortiz	x		privado		x	

89	Melisa Velasquez	x		privado	x		
90	Carlos Rrodriguez	x		Privado	x		
91	Yohana Zelaya	x		privado	x		
92	Liz Flore	x		privado	x		
93	Maria Mejia	x		privado	x		
94	BESSY Solis	x		privado	x		
95	Daniela Chirrino	x		privado	x		
96	German Rodriguez	x		privado	x		
97	Concepcion Reyes	x		privado	x		
98	Ruth Caceres	x		privado		x	
99	Olimpia Ortiz	x		privado	x		
100	Maria lizeth	x		privado	x		

Levantamiento de Indicadores Socioeconómicos

Viviendas de Comunidad SANTA MARIA, DULCE MARIA

Municipio de Roatán, Islas de la Bahía.

No. De Vivienda	Nombre del Jefe(a) de Familia	Ocupada	Desocupado	Edificio: Público ó Negocio.	Estado de la Vivienda		
					B	R	M
101	Elsi Moria	x		privado	x		
102	Olman Ramires	x		privado	x		
103	Bessy Escobar	x		privado	x		
104	Genesis Martinez	x		Privado	x		
105	Carlos Martinez	x		privado	x		
106	Merilyn Zelaya	x		privado	x		
107	Naomi Flores	x		privado	x		

108	Narian Castro	x		privado	x		
109	Sonia Triminio	x		privado	x		
110	Gloria Ponce	x		privado	x		
111	Marvin Rivera	x		privado	x		
112	Marvin Bonilla	x		privado	x		
113							
114	Maria Martinez	x		privado		x	
115	Kira Moradel	x		privado	x		
116	Candida Padilla	x		privado	x		
117	Yesli Dorali	x		privado	x		
118	Fatima Lakisha	x		privado	x		
119	Luis Bustillo	x		privado			x
120	Denia Sanchez	x		privado		x	

Levantamiento de Indicadores Socioeconómicos

Viviendas de Comunidad SANTA MARIA, DULCE MARIA

Municipio de Roatán, Islas de la Bahía.

No. De Vivienda	Nombre del Jefe(a) de Familia	Ocupada	Desocupado	Edificio: Público ó Negocio.	Estado de la Vivienda		
					B	R	M
121	Maria Dubon	x		privado		x	
122	Vanesa Lopez	x		privado		x	
123	Hector Funes	x		privado	x		

124	Eydi Garcia	x		privado	x		
125	Miguel Oseguera	x		privado		x	
126	Xiomara Murillo	x		privado		x	
127	Rosa Ramos	x		privado		x	
128	Maria Cruz	x		privado		x	
129	Roxario Aguilar	x		privado		x	
130	Bertina Munguia	x		privado		x	
131	Nubia Moradel	x		privado		x	
132	Dayana Guzman	x		privado		x	
133	Dilvert Washinghton	x		privado			x
134	Selvin Colon	x		privado	x		
135	Damaris Guerra	x		privado	x		
136							
137							
138							
139							
140							

Levantamiento de Indicadores Socioeconómicos

Viviendas de Comunidad SANTA MARIA, DULCE MARIA

Municipio de Roatán, Islas de la Bahía.

No. De Vivienda	Nombre del Jefe(a) de Familia	Ocupada	Desocupado	Edificio: Público ó Negocio.	Estado de la Vivienda		
					B	R	M
141		x		privado	x		

142	Saul LAGOS	x		privado		x	
143	Lourdes Herrera	x		privado	x		
144	Jose Orellana	x		privado	x		
145	William Scott	x		privado	x		
146							
147							
148							
149		x		privado	x		
150	Moila Martinez	x		privado		x	
151							
152							
153	Elvin Carias	x		Privado	x		
154							
155							
156	Claudia Aguilar	x		privado		x	
157	Sinia Elizabeth	x		privado	x		
158	Elizabeth Zelaya	x		privado	x		
159							
160							

Levantamiento de Indicadores Socioeconómicos

Viviendas de Comunidad SANTA MARIA, DULCE MARIA

Municipio de Roatán, Islas de la Bahía.

No. De Vivienda	Nombre del Jefe(a) de Familia	Ocupada	Desocupado		

				Edificio: Público ó Negocio.	Estado de la Vivienda		
					B	R	M
161							
162							
163							
164							
165	Mabel Munguia	x		privado	x		
166	Alejandra Pacheco	x		privado	x		
167	Yohana Caceres	x		privado	x		
168							
169							
170							
171							
172							
173		x		privado			x
174	Blanca Hernandez	x		privado			x
175	Kesli Garcia	x		privado		x	
176	Silveria Lopez	x		privado		x	
177	Monda Carina	x		privado		x	
178	Roger Velasquez	x		privado		x	
179	Melodia Velasquez	x		privado		x	
180	Carlos Martinez	x		privado			x

No. De Vivienda	Nombre del Jefe(a) de Familia	Ocupada	Desocupado	Edificio: Público ó Negocio.	Estado de la Vivienda		
					B	R	M
185	Damaris Zelaya	x		privado	x		
186	Elois Melendez	x		privado	x		
187	Yolanda Rodriguez	x		privado	x		
188	Jennifer Alvares	x		privado	x		
189	Nuvia Rodriguez	x		privado	x		
190	Luis Guitierres	x		privado	x		
191	Dania Najera	x		privado	x		
192	Elvira Garcia	x		privado	x		
193							
194							
195							
196							
197	Miguel Angel	x		privado		x	
198	Olga Gutierres	x		privado	x		
199	Sami Vasquez	x		privado	x		
200	Juvi Rodriguez	x		privado		x	
201							
202							
203							
204							

Levantamiento de Indicadores Socioeconómicos

Viviendas de Comunidad SANTA MARIA, DULCE MARIA

Municipio de Roatán, Islas de la Bahía.

No. De Vivienda	Nombre del Jefe(a) de Familia	Ocupada	Desocupado	Edificio: Público ó Negocio.	Estado de la Vivienda		
					B	R	M
205							
206							
207							
208		x		privado	x		
209	Sady Figueroa	x		privado			x
210	Concepcion Zelaya	x		privado			x
211	Luis Chavez	x		privado		x	
212	Juana Castellano	x		privado		x	
213							
214							
215							
216							
217		x		privado			x
218	Misely Nelson	x		privado	x		
219		x		privado	x		
220		x		privado		x	
221							

Levantamiento de Indicadores Socioeconómicos

Viviendas de Comunidad SANTA MARIA, DULCE MARIA

Municipio de Roatán, Islas de la Bahía.

No. De Vivienda	Nombre del Jefe(a) de Familia	Ocupada	Desocupado	Edificio: Público ó Negocio.	Estado de la Vivienda		
					B	R	M
222							
223							
224							
225							
226							
227							
228							
229							
230							
231	Jessica Orellana	x		privado	x		
232	Llilian Ñunez	x		privado	x		
233							
234							
235							
236							
237							
238							

Levantamiento de Indicadores Socioeconómicos

Viviendas de Comunidad SANTA MARIA, DULCE MARIA

Municipio de Roatán, Islas de la Bahía.

No. De Vivienda	Nombre del Jefe(a) de Familia	Ocupada	Desocupado	Edificio: Público ó Negocio.	Estado de la Vivienda		
					B	R	M
239							
240							
241							
242	Carlos Rodriguez	x		privado		x	
243	Gilma Calderon	x		privado	x		
244	Silia Romero	x		privado	x		
245	Enrique Banegas	x		privado		x	
246							
247							
248							
249							
250							
251							
252							
253							
254							
255							

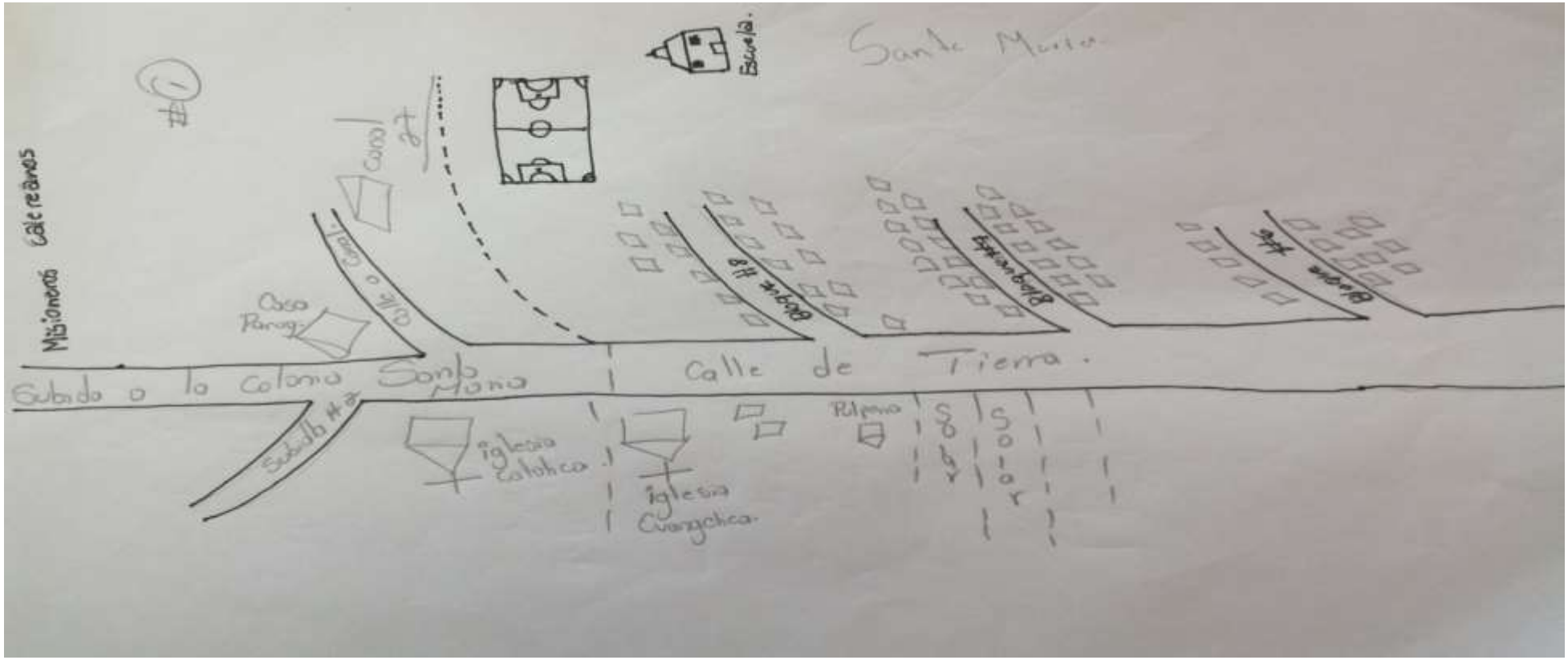
Santa Maria
Escuela
Casa
Casa Parroquial
Calle de Tierra
Iglesia Catolica
Iglesia Evangelica
Relleno
Solar
Solar

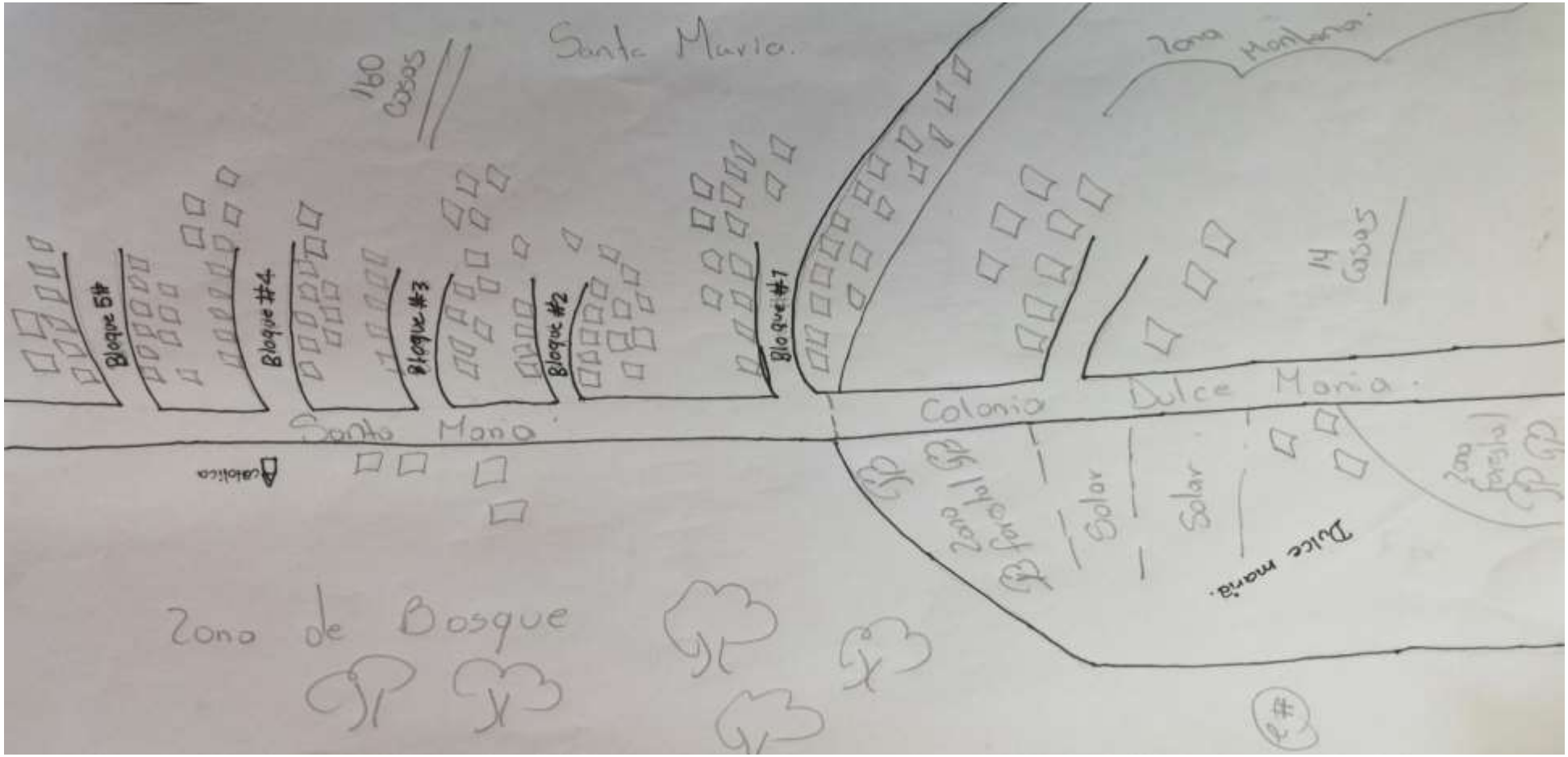
Santa Maria.
160 casas
Bloque #5
Bloque #4
Bloque #3
Bloque #2
Bloque #1
Santa Maria.
Catolica
Zona de Bosque
Zona Montana.
14 casas
Colonia Dulce Maria.
Zona Fabril
Solar
Solar
Dulce maria.

FOCAL III
FORTALECIMIENTO DE LAS CAPACIDADES LOCALES

JICA

Estudio Socioeconómico Línea de Base

Levantamiento de

Información Secundaria

Nombre del Municipio	Nombre del Bo./Col./Aldea/Caserío	Fecha
Roatan	Santa Maria	11/05/2019

1. Distancia a la cabecera (Casco Urbano), Tipo de Acceso terrestre y su estado

Distancia en KM a la Cabecera	6,92 Kms
Tipo de Vias de Acceso	Carretera (1)
Estado Actual de las Vias de Acceso	Regular

2. Presencia institucional/Programas

1. Instituto Graciela Q. Ramos
2.
3.
4.
5.
6.
7.
8.
9.
10.

3. Presencia de Organizaciones de la Sociedad Civil

1. Visita policia nacional
2.
3.
4.
5.
6.
7.
8.
9.
10.

4. Inversión en Infraestructura social realizada en la comunidad en el último año

Sector	Tipo de Proyectos	Costo Lempiras
1. Salud	1 Campaña de vacunación	
	2 Campaña de vacunación canina	
	3 Brigada de medicos (Region de salud)	
	4	
	5	
2. Educación	1 Regalo de mochilas (Zolitur)	
	2	
	3	
	4	
	5	
3. Social	1 Bolsas Solidarias (Vida mejor)	
	2	
	3	
	4	
	5	
4. Vial	1	
	2	
	3	
	4	
	5	
5. Productiva	1	
	2	
	3	
	4	
	5	
Total		

5. Infraestructura Básica Social Existente en la comunidad

SECTOR SOCIAL Y TIPO DE INFRAESTRUCTURA	CANTIDAD	OBSERVACIONES
1. Vial		
Km de Carretera Primaria	1 Kms	desde la Santa Maria
Km de Carretera Secundaria	0,22 Kms	
Km de Caminos de Penetración	No tiene	

6. Principales Rubros Productivos y Rendimiento

1. _____ Rend. _____
2. _____ Rend. _____
3. _____ Rend. _____
4. _____ Rend. _____
5. _____ Rend. _____
6. _____ Rend. _____
7. _____ Rend. _____
8. _____ Rend. _____

7. Antecedentes Históricos

Aspectos Básicos

1. Fecha de Fundación
2. Primeras Familias que habitaron en la Comunidad
3. Porque se establecieron en esa Comunidad y qué tipo de propiedad existía
4. Origen del Nombre de la Comunidad
5. Tradiciones y Costumbres Relevantes
6. Gastronomía actual y antigua
7. Patrimonio productivo
8. Patrimonio histórico
9. Primeros Servicios Públicos: Agua, Luz, Vías de Acceso, Educación, Salud, Etc.
10. Flora y Fauna Antigua y Actual
11. Personajes Relevantes por su aporte que dan prestigio a la comunidad
12. Creencias y Religiosidad
13. Juegos Tradicionales
14. Formas de Esparcimiento de la población
15. Principales Celebraciones patronales y de otra Índole
16. Otros

2. Salud		
CESAR		
CESAMO		
Hospital		
Clínica Materno Infantil	NO	
Hogar Materno		
Clínica Odontológica		
Clínica Privada		
3. Social		
Hogar de Ancianos		
Hogar de Niños		
Centros Comunales		
Iglesias	Si	4
Parques	NO	
Canchas Deportivas	Si	1
Centro Social Comunitario		
Áreas Turísticas		
Centros de Rehabilitación	NO	
Clubes Rotarios		
Comedores Infantiles		
Guarderías infantiles		
Cementerios		
4. Educación		
CEPENF		
Kinder	Si	1
Escuelas Primarias	Si	1
Centros Básicos	Si	1
Colegios de Secundaria		
Centros de Educación Superior		
Centro de Formación Artesanal	NO	
Centros de Formación Profesional/Técnica		
Centros de Formación Artística y Cultural		
5. Productiva		
Sistemas de Riego Comunitarios		
Centros Rurales de Almacenamiento de Granos	NO	
Viveros		
Rastros		
Microempresas		

FOCAL III
FORTALECIMIENTO DE LAS CAPACIDADES LOCALES

JICA

Aspectos Básicos

1- Fué fundada el 23 de noviembre del 2004

2- Las primeras familias fuerón:
* Argueta.
* Bolindo.
* Lopez.
* Mejía.

3- Se establecierón por fuerzas vivas de la comunidad, quienes hicierón la solicitud a la organización "FUNDEVI", localizada en La Ceiba. Estuvierón 4 años en reuniones de gestionamiento, hasta que FUNDEVI dió el "visto bueno", para traer el proyecto a Roatán.

4- Por mayoría de votos, se llevó a consenso poner el apellido de profesor Elmer Santamaría, en forma de agradecimiento. quien fué uno de los mayores promotores para dicho proyecto.

5- Las tradiciones y costumbres mas relevantes en la comunidad es la celebración del aniversario de la comunidad (31 de mayo), en esa misma fecha se conmemora la hija fallecida del profesor Matthew. También en esa misma fecha se celebra el aniversario de la escuela Bracelet O. Ramos.

6- La Gastronomía mas relevante en la comunidad:
Pescado frito, Sopa de mariscos, Sopa "Mucoy".

7- Patrimonio productivo dentro de la comunidad ah sido la siembra de granos básico para su autoconsumo, sembran frijoles, plátanos, arroz.

8- Patrimonio histórico ah sido el terreno dado en facilidad de pago por parte de Emilio Silvestri (Actual ministro de turismo) a FUNDEVI, para llevar acabo el proyecto.

9- Uno de los primeros servicios públicos fué el agua, creando su propio pozo comunal, que en la actualidad abastece la dulce Maria y parte de la comunidad de Brick Bay

10- En la comunidad existen flor rosa, Flor Orquidea. Debido a la tala de bosque se ha disminuido. Existen iguanas, loros, perros, gatos.

11- Profesor Elmer Santa Maria.

12- Evangelicos, catolicos. Está prohibida la venta de bebidas alcoholicas, cigarros, dentro de la comunidad.

13- Football, Volleyball.

14. Se establecierón por la facilidad de pago de compra y venta de las casas, fué creciendo la comunidad y creando también la Dulce Marian

15- Celebración de la Semana Santa (celebrado por la iglesia católica)
Fiesta de fin de año (quema del personaje del año).

Cuadro

Levantamiento de Indicadores Socioeconómicos

Viviendas de Comunidad: LOS FUERTES

Municipio de Roatán, Islas de la Bahía.

No. De Vivienda	Nombre del Jefe(a) de Familia	Ocupada	Desocupado	Edificio: Público ó Negocio.	Estado de la Vivienda		
					B	R	M
01	Erli Navarro	x		Privado	x		
02	Rafael Cardona	x		Privado	x		
03	Santos Ramírez	x		Privado		x	
04	Fernando Sosa	x		Privado		x	
05	Aldenia Andino	x		Privado	x		
06	Jose Rodas	x		Privado		x	
07	Gloria But	x		Privado		x	
08	Marta Mejia	x		Privado		x	
09	José Redondo	x		Privado		x	
10	Omar Maldonado	x		Privado		x	
11	Maricela Paz	x		Privado	x		
12	Luis Cuvas	x		Privado	x		
13	Nelson Martínez	x		Privado		x	
14	Joel López	x		Privado		x	
15	William Ramos	x		Privado		x	
16	Vilma Amador	x		Privado		x	

17	Linda Castellano	x		Privado	x		
18	Domingo Sarmiento	x		Privado		x	
19	Elvin Díaz	x		Privado		x	
20	Mirna Yolanda	x		Privado		x	

Cuadro

Levantamiento de Indicadores Socioeconómicos

Viviendas de Comunidad: LOS FUERTES

Municipio de Roatán, Islas de la Bahía.

No. De Vivienda	Nombre del Jefe(a) de Familia	Ocupada	Desocupado	Edificio: Público ó Negocio.	Estado de la Vivienda		
					B	R	M
21	Maria Coto	x		Privado	x		
22	Marlen Martinez	x		Privado		x	
23	Marlon Guevara	x		Privado		x	
24	Flor Avila	x		Privado			x
25	Eduardo Castellano	x		Privado		x	
26	Ivis Ruiz	x		Privado	x		
27	Abigail Torres	x		Privado	x		
28	Sayda Dubon	x		Privado		x	
29	Juan Bonilla	x		Privado	x		
30	Esperanza Lopez	x		Privado	x		
31	Juan Collins	x		Privado	x		
32	Jeydi Banegas	x		Privado	x		
33	Jose Martinez	x		Privado		x	
34	Argentina Saldivas	x		Privado			x

35	Maritza Barahona	x		Privado		x	
36	Oscar Melendez	x		Privado		x	
37	Marlon Enrique	x		Privado		x	
38	Beralicia Nuñez	x		Privado			x
39	Delfina Alvarado	x		Privado			x
40	Juventina Sanchez	x		Privado	x		

Cuadro

Levantamiento de Indicadores Socioeconómicos

Viviendas de Comunidad: LOS FUERTES

Municipio de Roatán, Islas de la Bahía.

No. De Vivienda	Nombre del Jefe(a) de Familia	Ocupada	Desocupado	Edificio: Público ó Negocio.	Estado de la Vivienda		
					B	R	M
41	Rocio Montoya	x		Privado	x		
42	Rony Oviedo	x		Privado	x		
43	Cesar Rodriguez	x		Privado		x	
44	Santos Escobar	x		Privado		x	
45	Francisca Calderon	x		Privado		x	
46	Yohana Calderon	x		Privado			x
47	Orlin Molina	x		Privado		x	
48	Yamini Martinez	x		Privado			x
49	Seidy Lopez	x		Privado			x
50	Edwin Murillo	x		Privado	x		
51	Carlos Lopez	x		Privado	x		
52	Javier Castellon	x		Privado		x	

53	Hector Cruz	x		Privado		x	
54	Nery Aguiriano	x		Privado		x	
55	Reyna Rosales	x		Privado	x		
56	Bertha Garcia	x		Privado	x		
57	Colmar Salgado	x		Privado		x	
58	Maria Redondo	x		Privado		x	
59	Noel Aleman	x		Privado		x	
60	Jenna Francisco	x		Privado		x	

Cuadro

Levantamiento de Indicadores Socioeconómicos

Viviendas de Comunidad: LOS FUERTES

Municipio de Roatán, Islas de la Bahía.

No. De Vivienda	Nombre del Jefe(a) de Familia	Ocupada	Desocupado	Edificio: Público ó Negocio.	Estado de la Vivienda		
					B	R	M
61	Miguel Valle	x		Privado		x	
62	Jorge Amador	x		Privado		x	
63	Santos Escobar	x		Privado		x	
64	Gabriel Basquez	x		Privado		x	
65	Soledad Molina	x		Privado		x	
66	Rolando Rivera	x		Privado	x		
67	Soris Maldonado	x		Privado	x		
68	Gladstone Pineda	x		Privado	x		
69	Carla Hernandez	x		Privado	x		
70	Bernarda Rivas	x		Privado	x		

71	Jomer Avila	x		Privado	x		
72	Nuris Martinez	x		Privado	x		
73	Celita Mendez	x		Privado	x		
74	Isela Cardona	x		Privado	x		
75	Claudia Cruz	x		Privado	x		
76	Jorge Aguirre	x		Privado	x		
77	Llian Miralda	x		Privado		x	
78	Maria Reyes	x		Privado	x		
79	Leyla Oliva	x		Privado	x		
80	Miguel Alonso	x		Privado		x	

Cuadro

Levantamiento de Indicadores Socioeconómicos

Viviendas de Comunidad: LOS FUERTES

Municipio de Roatán, Islas de la Bahía.

No. De Vivienda	Nombre del Jefe(a) de Familia	Ocupada	Desocupado	Edificio: Público ó Negocio.	Estado de la Vivienda		
					B	R	M
81	Dilma Palma	x		Privado		x	
82	Yilian Avila	x		Privado	x		
83	Mirian Medina	x		Privado	x		
84	Jime Hernandez	x		Privado	x		
85	Lorenzo Vallecillo	x		Privado	x		
86	Diana Martinez	x		Privado		x	
87	Dunia Saldivar	x		Privado		x	
88	David Ramires	x		Privado	x		

89	Ever Bonilla	x		Privado	x		
90	Natalia Garcia	x		Privado			x
91	Ramon Gutierrez	x		Privado	x		
92	Monica Melendez	x		Privado		x	
93	Mauricio Elvis	x		Privado		x	
94	Noris Monge	x		Privado	x		
95	Yolanda Boddn	x		Privado		x	
96	Devi Mckensy	x		Privado		x	
97	Josefa Alvarado	x		Privado		x	
98	Antonio Padilla	x		Privado		x	
99	Gladis Romero	x		Privado	x		
100	Carmen Martinez	x		Privado		x	

Cuadro

Levantamiento de Indicadores Socioeconómicos

Viviendas de Comunidad: LOS FUERTES

Municipio de Roatán, Islas de la Bahía.

No. De Vivienda	Nombre del Jefe(a) de Familia	Ocupada	Desocupado	Edificio: Público ó Negocio.	Estado de la Vivienda		
					B	R	M
101	Carol Maldonado	x		Privado		x	
102	Belcida Alvarado	x		Privado		x	
103	Brusci Ramos	x		Privado		x	
104	Víctor Quintanilla	x		Privado			x
105	Julia Galindo	x		Privado			x
106	Maribel Manzanares	x		Privado	x		

107	Fredy Avila	x		Privado		x	
108	Anelia Allen	x		Privado	x		
109	Carla Romero	x		Privado	x		
110	Margarita Cardosa	x		Privado		x	
111	Wendy Corea	x		Privado	x		
112	Jairo Velasquez	x		Privado			x
113	Melany Alvarado	x		Privado	x		
114	Vilma Gonzales	x		Privado			x
115	Dolores Rivera	x		Privado	x		
116	Maryuri Bonilla	x		Privado	x		
117	Jesica Padilla	x		Privado	x		
118	Elvin Guerrero	x		Privado	x		
119	Yubisa Valladares	x		Privado	x		
120	Seylin Romero	x		Privado	x		

Cuadro

Levantamiento de Indicadores Socioeconómicos

Viviendas de Comunidad: LOS FUERTES

Municipio de Roatán, Islas de la Bahía.

No. De Vivienda	Nombre del Jefe(a) de Familia	Ocupada	Desocupado	Edificio: Público ó Negocio.	Estado de la Vivienda		
					B	R	M
121	Cristi Duarte	x		Privado		x	
122	Mario Ramos	x		Privado	x		
123	Mirna Rodríguez	x		Privado	x		
124	Claudia Hernandez	x		Privado	x		

125	Daylenis Velasquez	x		Privado	x		
126	Luisa Hernandes	x		Privado	x		
127	Neomicio Mejia	x		Privado		x	
128	Nereyda Matute	x		Privado	x		
129	Doris Erazo	x		Privado		x	
130	Marco Escalante	x		Privado	x		
131	Jose Diaz	x		Privado	x		
132	Dennys Martinez	x		Privado	x		
133	Gumercindo Diaz	x		Privado	x		
134	Jesus Saenz	x		Privado	x		
135	Yenni Wood	x		Privado	x		
136	Zeneida Moncada	x		Privado	x		
137	Carlos Mendoza	x		Privado	x		
138	Elvin Lagos	x		Privado		x	
139	Iris Guzman	x		Privado	x		
140	Katia Guerrera	x		Privado	x		

Cuadro

Levantamiento de Indicadores Socioeconómicos

Viviendas de Comunidad: LOS FUERTES

Municipio de Roatán, Islas de la Bahía.

No. De Vivienda	Nombre del Jefe(a) de Familia	Ocupada	Desocupado	Edificio: Público ó Negocio.	Estado de la Vivienda		
					B	R	M
141	Marco Pagoada	x		Privado	x		
142	Olga Fuentes	x		Privado		x	

143	Darlin Pérez	x		Privado		x	
144	Roberto Gonzales	x		Privado	x		
145	Elsa Ponce	x		Privado			x
146	Berto Herrera	x		Privado	x		
147	María Zelaya	x		Privado	x		
148	Luis Serrano	x		Privado	x		
149	Leyla Martinez	x		Privado	x		
150	Carmen Figueroa	x		Privado	x		
151	Jose Guzman	x		Privado		x	
152	Pedro Celeze	x		Privado	x		
153	Wendy Rodríguez	x		Privado	x		
154	Carla Rodríguez	x		Privado	x		
155	Santos Bonilla	x		Privado		x	
156	Ayalisa Campos	x		Privado	x		
157	Ruben Reyes	x		Privado	x		
158	Maria Rodriguez	x		Privado	x		
159	Jose Aguirez	x		Privado		x	
160	Adrian Gonzales	x		Privado		x	

Cuadro

Levantamiento de Indicadores Socioeconómicos

Viviendas de Comunidad: LOS FUERTES

Municipio de Roatán, Islas de la Bahía.

No. De Vivienda	Nombre del Jefe(a) de Familia	Ocupada	Desocupado	Edificio: Público ó Negocio.	Estado de la Vivienda		
					B	R	M

161	Maria Canales	x		Privado	x		
162	Amind Orvina	x		Privado	x		
163	Rudecinda Juarez	x		Privado			x
164	Maura Izaguirre	x		Privado			x
165	Josue Izaguirre	x		Privado			x
166	Miguel Cruz	x		Privado		x	
167	Meliza Mejia	x		Privado		x	
168	Dallana Roman	x		Privado	x		
169	Caren Carcamo	x		Privado		x	
170	German Posas	x		Privado	x		
171	Neri Antunez	x		Privado			x
172	Maria Rodriguez	x		Privado		x	
173	Margarita Rivera	x		Privado		x	
174	Nicol Mata	x		Privado		x	
175	Liseth Vasquez	x		Privado			x
176	Brayan Mckensy	x		Privado		x	
177	Jose Escobar	x		Privado	x		
178	Emerson Bonilla	x		Privado		x	
179	Vviano Castellano	x		Privado		x	
180	Sojelia Figueroa	x		Privado		x	

Cuadro

Levantamiento de Indicadores Socioeconómicos

Viviendas de Comunidad: LOS FUERTES

Municipio de Roatán, Islas de la Bahía.

No. De Vivienda	Nombre del Jefe(a) de Familia	Ocupada	Desocupado		

				Edificio: Público ó Negocio.	Estado de la Vivienda		
					B	R	M
181	Carolina Sarabio	x		Privado	x		
182	Carmen Martínez	x		Privado			x
183	Selvin Hernández	x		Privado		x	
184	Eva Rodríguez	x		Privado	x		
185	Erika Fábregas	x		Privado	x		
186	Alan Hernández	x		Privado		x	
187	Maira Martínez	x		Privado	x		
188	Elsa Cruz	x		Privado		x	
189	Bialca Castro	x		Privado	x		
190	Horian García	x		Privado		x	
191	Damaris Moran	x		Privado		x	
192	Kensy Rodriguez	x		Privado		x	
193	Blanca Pavon	x		Privado		x	
194	Nelso Ponce	x		Privado		x	
195	Andrea Banegas	x		Privado	x		
196	Mirian Lopez	x		Privado	x		
197	Maira Martínez	x		Privado	x		
198	Dariela Rodríguez	x		Privado		x	
199	Marcela Canales	x		Privado		x	
200	Osyris Arias	x		Privado	x		

Cuadro

Levantamiento de Indicadores Socioeconómicos

Viviendas de Comunidad: LOS FUERTES

Municipio de Roatán, Islas de la Bahía.

No. De Vivienda	Nombre del Jefe(a) de Familia	Ocupada	Desocupado	Edificio: Público ó Negocio.	Estado de la Vivienda		
					B	R	M
201	Paula Martinez	x		Privado	x		
202	Jose Alvarado	x		Privado	x		
203	Maria Hernandez	x		Privado		x	
204	Lurbin Escalan	x		Privado	x		
205	Lea Navarro	x		Privado	x		
206	Diana Basquez	x		Privado		x	
207	Caren Martinez	x		Privado		x	
208	Rosa Stewart	x		Privado	x		
209	Erman Rivera	x		Privado		x	
210	Luz Flores	x		Privado		x	
211	Nancy Gonzales	x		Privado		x	
212	Damari Calix	x		Privado		x	
213	Naedia López	x		Privado		x	
214	Andres Juete	x		Privado	x		
215	Eimy Martínez	x		Privado		x	
216	Norma Solis	x		Privado		x	
217	Rosa Hartins	x		Privado		x	
218	Alba López	x		Privado		x	
219	Jared Sánchez	x		Privado		x	
220	Diana Ferhs	x		Privado	x		

Cuadro

Levantamiento de Indicadores Socioeconómicos

Viviendas de Comunidad: LOS FUERTES

Municipio de Roatán, Islas de la Bahía.

No. De Vivienda	Nombre del Jefe(a) de Familia	Ocupada	Desocupado	Edificio: Público ó Negocio.	Estado de la Vivienda		
					B	R	M
221	Secilia Romero	x		Privado		x	
222	Yesica Contreras	x		Privado	x		
223	Leticia Valeriano	x		Privado			x
224	Julia Reyes	x		Privado		x	
225	Israel Bonilla	x		Privado	x		
226	Esmelda Caballero	x		Privado		x	
227	Nelson Aguilar	x		Privado	x		
228	Julian Rosales	x		Privado		x	
229	Edgar Soto	x		Privado		x	
230	Maria Alvarado	x		Privado			x
231	Indiana Tiguad	x		Privado		x	
232	Melisa Colindres	x		Privado	x		
233	Karen Banegas	x		Privado	x		
234	Cristina Connor	x		Privado		x	
235	Lerida Banegas	x		Privado	x		
236	Lili Peres	x		Privado		x	
237	Rozybel Laask	x		Privado	x		
238	Maria Guardado	x		Privado		x	
239	Nelson Rivera	x		Privado			x
240	Sonia Martinez	x		Privado			x

Cuadro

Levantamiento de Indicadores Socioeconómicos

Viviendas de Comunidad: LOS FUERTES

Municipio de Roatán, Islas de la Bahía.

No. De Vivienda	Nombre del Jefe(a) de Familia	Ocupada	Desocupado	Edificio: Público ó Negocio.	Estado de la Vivienda		
					B	R	M
241	Anthony Guerrero	x		Privado	x		
242	Rudy Rodríguez	x		Privado	x		
243	Genaro Jutinico	x		Privado		x	
244	Angel Zelaya	x		Privado	x		
245	Lauren Moran	x		Privado	x		
246	Alfredo Oseguera	x		Privado	x		
247	David Hernández	x		Privado	x		
248	Gloria Hernández	x		Privado	x		
249	Karla Martínez	x		Privado	x		
250	Maria López	x		Privado	x		
251	Ana Rodríguez	x		Privado	x		
252	Maira Miranda	x		Privado			x
253	Carlos Velásquez	x		Privado	x		
254	Pedro Alonzo	x		Privado		x	
255	Belinda Lopez	x		Privado	x		
256	Irvin Zuniga	x		Privado	x		
257	Doris Hernández	x		Privado	x		
258	Walter Sevilla	x		Privado	x		
259	Odalma Coello	x		Privado	x		
260	Odalma Domínguez	x		Privado		x	

Cuadro

Levantamiento de Indicadores Socioeconómicos

Viviendas de Comunidad: LOS FUERTES

Municipio de Roatán, Islas de la Bahía.

No. De Vivienda	Nombre del Jefe(a) de Familia	Ocupada	Desocupado	Edificio: Público ó Negocio.	Estado de la Vivienda		
					B	R	M
261	Dina Rivera	x		Privado		x	
262	Yadira Hernández	x		Privado	x		
263	David Reyes	x		Privado	x		
264	Daniel Sosa	x		Privado		x	
265	Julio Fajardo	x		Privado	x		
266	Hardy	x		Privado		x	
267	Merlín Sales	x		Privado		x	
268	Marla Núñez	x		Privado		x	
269	Lucio Sarmiento	x		Privado	x		
270	Karla Cardoso	x		Privado		x	
271	Meregildo Matute	x		Privado	x		
272	Javier Hernández	x		Privado		x	
273	Eliberto Fortin	x		Privado	x		
274	Carlos Leiva	x		Privado		x	
275	Candida Ortiz	x		Privado		x	
276	Carlos Fuentes	x		Privado	x		
277	Sonia Almendares	x		Privado	x		
278	Karen Leiva	x		Privado		x	
279	Sara Duarte	x		Privado			x
280	Marla López	x		Privado			x

Cuadro

Levantamiento de Indicadores Socioeconómicos

Viviendas de Comunidad: LOS FUERTES

Municipio de Roatán, Islas de la Bahía.

No. De Vivienda	Nombre del Jefe(a) de Familia	Ocupada	Desocupado	Edificio: Público ó Negocio.	Estado de la Vivienda		
					B	R	M
281	Yana Ramos	x		Privado		x	
282	Olga Zuniga	x		Privado		x	
283	Sindy Amador	x		Privado	x		
284	Dilcia Romero	x		Privado	x		
285	Emilio Reyes	x		Privado			x
286	Dinora Urbina	x		Privado			x
287	Erick Duarte	x		Privado	x		
288	Carolina López	x		Privado			x
289	Sadia Vasquez	x		Privado			x
290	Melida Bordas	x		Privado	x		
291	Nora Artiaga	x		Privado			x
292	German Alfredo	x		Privado		x	
293	Julia Oliva	x		Privado		x	
294	Junior Nixon	x		Privado	x		
295	Glenda Fuentes	x		Privado		x	
296	Isidro Mendoza	x		Privado	x		
297	Maria Lemus	x		Privado	x		
298	Yohana Garcia	x		Privado		x	
299	Claudia Huezo	x		Privado		x	
300	Vilma Bonilla	x		Privado		x	

Cuadro

Levantamiento de Indicadores Socioeconómicos

Viviendas de Comunidad: LOS FUERTES

Municipio de Roatán, Islas de la Bahía.

No. De Vivienda	Nombre del Jefe(a) de Familia	Ocupada	Desocupado	Edificio: Público ó Negocio.	Estado de la Vivienda		
					B	R	M
301	Selvin Oliva	x		Privado		x	
302	Aura Pineda	x		Privado		x	
303	Yesenia Fuentes	x		Privado	x		
304	Victor Zelaya	x		Privado		x	
305	Clemente Vasquez	x		Privado		x	
306	Deli Rosales	x		Privado	x		
307	Luz Laz	x		Privado	x		
308	Olga Garcia	x		Privado	x		
309	Jose Perez	x		Privado	x		
310	Yamileth Estigua	x		Privado	x		
311	Yeni Estiguar	x		Privado		x	
312	Dilia Martinez	x		Privado	x		
313	Olbin Sair	x		Privado	x		
314	Elsa Lopez	x		Privado		x	
315	Darla Padilla	x		Privado	x		
316	Roni Ramos	x		Privado	x		
317	Tania Ramos	x		Privado		x	
318	Norma Castro	x		Privado		x	
319	Darian Coello	x		Privado		x	
320	Yajaira Rodriguez	x		Privado			x

Cuadro

Levantamiento de Indicadores Socioeconómicos

Viviendas de Comunidad: LOS FUERTES

Municipio de Roatán, Islas de la Bahía.

No. De Vivienda	Nombre del Jefe(a) de Familia	Ocupada	Desocupado	Edificio: Público ó Negocio.	Estado de la Vivienda		
					B	R	M
321	Nora Licardo	x		Privado	x		
322	Maria Orellana	x		Privado	x		
323	Blanca López	x		Privado	x		
324	Nolvia Sambrano	x		Privado	x		
325	Yoselyn Zelaya	x		Privado	x		
326	Karla Reyes	x		Privado	x		
327	José Cruz	x		Privado		x	
328	Cinthia Carias	x		Privado		x	
329	Reina Rivera	x		Privado	x		
330	Jelen Ramos	x		Privado		x	
331	Marleny Stewart	x		Privado		x	
332	Marion Cruz	x		Privado		x	
333	Gualdina Calantes	x		Privado	x		
334	Rosmery Padilla	x		Privado	x		
335	Cesilio Martínez	x		Privado	x		
336	Wilmer Rivera	x		Privado	x		
337	Javier Arias	x		Privado		x	
338	Elsa Garcia	x		Privado		x	
339	Claudia García	x		Privado		x	
340	Paulina Martínez	x		Privado	x		

Cuadro

Levantamiento de Indicadores Socioeconómicos

Viviendas de Comunidad: LOS FUERTES

Municipio de Roatán, Islas de la Bahía.

No. De Vivienda	Nombre del Jefe(a) de Familia	Ocupada	Desocupado	Edificio: Público ó Negocio.	Estado de la Vivienda		
					B	R	M
341	Saida Cortez	x		Privado	x		
342	Olga Castellano	x		Privado		x	
343	Oscar Perez	x		Privado		x	
344	Rosivel Cruz	x		Privado	x		
345	Dilsio Moncada	x		Privado		x	
346	Teresa Reyes	x		Privado	x		
347	Ana Martínez	x		Privado		x	
348	Juliana Martínez	x		Privado	x		
349	Brenda Ortiz	x		Privado		x	
350	Sara Antúnez	x		Privado	x		
351	Delmi Castro	x		Privado	x		
352	Manuel Martínez	x		Privado	x		
353	Agusto Mith	x		Privado		x	
354	Blanca López	x		Privado			x
355	Josefina Gonzales	x		Privado		x	
356	Darlin Gonzales	x		Privado		x	
357	Jennifer Enamorado	x		Privado	x		
358	Gaby Garcia	x		Privado			x
359	Carmen Castillo	x		Privado	x		
360	Denisa Ordoñez	x		Privado	x		

Cuadro

Levantamiento de Indicadores Socioeconómicos

Viviendas de Comunidad: LOS FUERTES

Municipio de Roatán, Islas de la Bahía.

No. De Vivienda	Nombre del Jefe(a) de Familia	Ocupada	Desocupado	Edificio: Público ó Negocio.	Estado de la Vivienda		
					B	R	M
361	Víctor Chávez	x		Privado		x	
362	Riccy Reyes	x		Privado	x		
363	Lucas Martínez	x		Privado	x		
364	Yoni Rodríguez	x		Privado	x		
365	Manuel Rodríguez	x		Privado	x		
366	Patricia Hernandez	x		Privado	x		
367	Victoria Lopez	x		Privado	x		
368	Jose Lopez	x		Privado		x	
369	Harin Perez	x		Privado		x	
370	Carla Zuniga	x		Privado	x		
371	Marina Reyes	x		Privado		x	
372	Juan Carias	x		Privado		x	
373	Iván Cruz	x		Privado		x	
374	Yacenia Valeriano	x		Privado		x	
375	Hairon Núñez	x		Privado	x		
376	Javier Martínez	x		Privado	x		
377	Norma García	x		Privado	x		
378	Marisol Duarte	x		Privado	x		

379	Cinthia Ramos	x		Privado	x		
380	Cindy Romero	x		Privado			x

Cuadro

Levantamiento de Indicadores Socioeconómicos

Viviendas de Comunidad: LOS FUERTES

Municipio de Roatán, Islas de la Bahía.

No. De Vivienda	Nombre del Jefe(a) de Familia	Ocupada	Desocupado	Edificio: Público ó Negocio.	Estado de la Vivienda		
					B	R	M
381	Blanca Rosales	x		Privado	x		
382	Clara Sandoval	x		Privado	x		
383	Alex Domínguez	x		Privado	x		
384	Kenia Rodríguez	x		Privado		x	
385	María Mendoza	x		Privado		x	
386	Marcio Romero	x		Privado		x	
387	Sandra Hernández	x		Privado		x	
388	Fabiola Mendoza	x		Privado		x	
389	Asley Jimena	x		Privado		x	
390	Olga Ramírez	x		Privado		x	
391	Maria Vega	x		Privado		x	
392	Osiris Márquez	x		Privado	x		
393	Héctor Vásquez	x		Privado	x		
394	José Hernández	x		Privado			x
395	Deysi Santos	x		Privado	x		
396	Rosa Medil	x		Privado			x

397	Yirely Ferrera	x		Privado	x		
398	Oscar Gómez	x		Privado		x	
399	Keidy Díaz	x		Privado	x		
400	Dora Barahona	x		Privado	x		

Cuadro

Levantamiento de Indicadores Socioeconómicos

Viviendas de Comunidad: LOS FUERTES

Municipio de Roatán, Islas de la Bahía.

No. De Vivienda	Nombre del Jefe(a) de Familia	Ocupada	Desocupado	Edificio: Público ó Negocio.	Estado de la Vivienda		
					B	R	M
401	Desenia López	x		Privado	x		
402	Ronaldo Torres	x		Privado	x		
403	Idalia Andorai	x		Privado		x	
404	Ana Luz Ramos	x		Privado		x	
405	Hermelinda Díaz	x		Privado		x	
406	Adamir Ordoñez	x		Privado		x	
407	Wendy Contreras	x		Privado		x	
408	Celina Romero	x		Privado		x	
409	Roberto Sanchez	x		Privado		x	
410	Melisa Rivera	x		Privado	x		
411	Miriam Cruz	x		Privado	x		
412	Isabel Orellana	x		Privado		x	
413	Fany Navarro	x		Privado	x		
414	Melvia Cruz	x		Privado	x		

415	Enma Cardona	x		Privado	x		
416	Adelina Baleriano	x		Privado	x		
417	Crisosten Alton	x		Privado		x	
418	Martha Paz	x		Privado	x		
419	Ubaldo Gómez	x		Privado		x	
420	Secilia Gómez	x		Privado		x	

Cuadro

Levantamiento de Indicadores Socioeconómicos

Viviendas de Comunidad: LOS FUERTES

Municipio de Roatán, Islas de la Bahía.

No. De Vivienda	Nombre del Jefe(a) de Familia	Ocupada	Desocupado	Edificio: Público ó Negocio.	Estado de la Vivienda		
					B	R	M
421	Rufina Castellano	x		Privado			x
422	Sandra Hernández	x		Privado	x		
423	Alba Zuniga	x		Privado	x		
424	Marlen Handino	x		Privado		x	
425	Mildrina Ferrera	x		Privado		x	
426	Ludi Meras	x		Privado		x	
427	Elizabeth Sánchez	x		Privado	x		
428	Ondina Romero	x		Privado		x	
429	Esperanza Sánchez	x		Privado		x	
430	Justo Banega	x		Privado		x	
431	Fani Garcia	x		Privado	x		
432	Melvin Castillo	x		Privado	x		
433	José Martínez	x		Privado		x	
434	Maren Amaya	x		Privado		x	
435	Miguel Machado	x		Privado	x		
436	Nolvia Cruz	x		Privado	x		
437	Rosita Nixon	x		Privado		x	
438	Milady Reyes	x		Privado	x		
439	Sayri Matute	x		Privado	x		
440	Denia Colen	x		Privado	x		

Cuadro

Levantamiento de Indicadores Socioeconómicos

Viviendas de Comunidad: LOS FUERTES

Municipio de Roatán, Islas de la Bahía.

No. De Vivienda	Nombre del Jefe(a) de Familia	Ocupada	Desocupado	Edificio: Público ó Negocio.	Estado de la Vivienda		
					B	R	M
441	Woadson Collins	x		Privado		x	
442	Efri Paguada	x		Privado	x		
443	Jesús Gutiérrez	x		Privado	x		
444	Suyapa Calderón	x		Privado	x		
445	Glenda Esteban	x		Privado	x		
446	Melisa Rodríguez	x		Privado	x		
447	Darian Escobar	x		Privado	x		
448	Alba Escobar	x		Privado		x	
449	Dilcia Lobo	x		Privado	x		
450	Vilma Gonzales	x		Privado			x
451	Hector Gonzales	x		Privado		x	
452	Mario Martinez	x		Privado			x
453	Isaac Moncada	x		Privado	x		
454	Gernor Martínez	x		Privado		x	
455	Francisco Vargas	x		Privado		x	
456	Francisca Hernández	x		Privado	x		
457	Luis Alvarado	x		Privado		x	
458	Evelin Fernández	x		Privado	x		

459	Moisés Guerrero	x		Privado			x
460	Rixi Rosales	x		Privado		x	

Cuadro

Levantamiento de Indicadores Socioeconómicos

Viviendas de Comunidad: LOS FUERTES

Municipio de Roatán, Islas de la Bahía.

No. De Vivienda	Nombre del Jefe(a) de Familia	Ocupada	Desocupado	Edificio: Público ó Negocio.	Estado de la Vivienda		
					B	R	M
461	Mainor Reyes	x		Privado		x	
462	Olga Martinez	x		Privado	x		
463	Maryuri Manister	x		Privado	x		
464	Gladys Menjivar	x		Privado	x		
465	Leonel Tosta	x		Privado	x		
466	Aldo Figueroa	x		Privado			x
467	Rosa Mendez	x		Privado	x		
468	Sandra Mejia	x		Privado		x	
469	Teresa Cardona	x		Privado		x	
470	Keyzy Guifarro	x		Privado	x		
471	Jerry Alvarado	x		Privado	x		
472	Mariana Rodríguez	x		Privado	x		
473	Gumersindo Amaya	x		Privado		x	
474	Maria Hernandez	x		Privado	x		
475	Damaris Mendoza	x		Privado		x	
476	Josue Almendares	x		Privado		x	

477	Esperanza Pacheco	x		Privado		x	
478	Alcira Márquez	x		Privado		x	
479	Kirvin Jovel	x		Privado		x	
480	Luz Chávez	x		Privado		x	

Cuadro

Levantamiento de Indicadores Socioeconómicos

Viviendas de Comunidad: LOS FUERTES

Municipio de Roatán, Islas de la Bahía.

No. De Vivienda	Nombre del Jefe(a) de Familia	Ocupada	Desocupado	Edificio: Público ó Negocio.	Estado de la Vivienda		
					B	R	M
481	Dolores Rivera	x		Privado		x	
482	Flavio López	x		Privado		x	
483	Iza Beth Gutiérrez	x		Privado			x
484	Roxana Mejía	x		Privado	x		
485	Wilfredo Antúnez	x		Privado			x
486	María Zúniga	x		Privado	x		
487	Estela López	x		Privado		x	
488	Ana Maldonado	x		Privado		x	
489	Nelda Murillo	x		Privado		x	
490	Kenia Palacio	x		Privado	x		
491	Wilmer Gutiérrez	x		Privado	x		
492	Miguel Guerra	x		Privado		x	
493	Elder Gabarrete	x		Privado	x		
494	Izamar Reyes	x		Privado	x		

495	Gustavo López	x		Privado		x	
496	Floriselda Fuentes	x		Privado	x		
497	Eddy Bermúdez	x		Privado	x		
498	Yeni Escobar	x		Privado	x		
499	José Lazo	x		Privado	x		
500	Cerelina Foster	x		Privado		x	

Cuadro

Levantamiento de Indicadores Socioeconómicos

Viviendas de Comunidad: LOS FUERTES

Municipio de Roatán, Islas de la Bahía.

No. De Vivienda	Nombre del Jefe(a) de Familia	Ocupada	Desocupado	Edificio: Público ó Negocio.	Estado de la Vivienda		
					B	R	M
501	Ángel Doblado	x		Privado		x	
502	Manuel Cruz	x		Privado	x		
503	Glenis Solís	x		Privado	x		
504	Patria Reyes	x		Privado	x		
505	Ángela Zapata	x		Privado		x	
506	José Suarez	x		Privado	x		
507	Blas Bustillo	x		Privado	x		
508	Kenia Ortiz	x		Privado	x		
509	José Rodríguez	x		Privado	x		
510	Rosmery Zelaya	x		Privado		x	
511	Gladis López	x		Privado		x	
512	Lourdes Lazo	x		Privado	x		

513	Lesen Sevilla	x		Privado	x		
514	Carmen Cruz	x		Privado	x		
515	Arnold Romero	x		Privado		x	
516	Sandra Moya	x		Privado			x
517	Dilian Soriano	x		Privado			x
518	Sandra Ferrufino	x		Privado	x		
519	Yanira Ocampo	x		Privado	x		
520	Daniel Guerra	x		Privado	x		

Cuadro

Levantamiento de Indicadores Socioeconómicos

Viviendas de Comunidad: LOS FUERTES

Municipio de Roatán, Islas de la Bahía.

No. De Vivienda	Nombre del Jefe(a) de Familia	Ocupada	Desocupado	Edificio: Público ó Negocio.	Estado de la Vivienda		
					B	R	M
521	Dunia Matute	x		Privado	x		
522	Ana Olivera	x		Privado	x		
523	Yensi Pacheco	x		Privado			x
524	Suyapa Méndez	x		Privado			x
525	Carmen Torres	x		Privado		x	
526	Edgardo Valle	x		Privado		x	
527	Keybi Vanegas	x		Privado		x	
528	Sewani Hernández	x		Privado		x	
529	Marcia Martínez	x		Privado		x	
530	Lixi Girón	x		Privado	x		

531	Wilmer Zelaya	x		Privado	x		
532	Elaily Gutiérrez	x		Privado		x	
533	Martha Díaz	x		Privado		x	
534	Selvin Alvarado	x		Privado	x		
535	Karen Andino	x		Privado		x	
536	Simón Figueroa	x		Privado	x		
537	Juan Deras	x		Privado	x		
538	Elsa Hernández	x		Privado	x		
539	Brian Oseguera	x		Privado		x	
540	Wendy Pacheco	x		Privado		x	

Cuadro

Levantamiento de Indicadores Socioeconómicos

Viviendas de Comunidad: LOS FUERTES

Municipio de Roatán, Islas de la Bahía.

No. De Vivienda	Nombre del Jefe(a) de Familia	Ocupada	Desocupado	Edificio: Público ó Negocio.	Estado de la Vivienda		
					B	R	M
541	Fernando Mendoza	x		Privado		x	
542	Jesica Zuniga	x		Privado	x		
543	Karla Lanza	x		Privado	x		
544	Evely López	x		Privado		x	
545	Wilkin Pavón	x		Privado	x		
546	Transito Molina	x		Privado	x		
547	Heydi Montoya	x		Privado		x	
548	Cesia Polard	x		Privado	x		

549	Silvia Perez	x		Privado		x	
550	Keidy Mejia	x		Privado	x		
551	Jobel Lennor	x		Privado	x		
552	Glenda Garcia	x		Privado	x		
553	Noemy Alvarado	x		Privado		x	
554	Rely Rodríguez	x		Privado		x	
555	Inés Díaz	x		Privado	x		
556	Elix Ramos	x		Privado	x		
557	Miriam Banegas	x		Privado		x	
558	Julissa Acosta	x		Privado		x	
559	Oscar Ochoa	x		Privado	x		
560	Omar Rivera	x		Privado		x	

Cuadro

Levantamiento de Indicadores Socioeconómicos

Viviendas de Comunidad: LOS FUERTES

Municipio de Roatán, Islas de la Bahía.

No. De Vivienda	Nombre del Jefe(a) de Familia	Ocupada	Desocupado	Edificio: Público ó Negocio.	Estado de la Vivienda		
					B	R	M
561	Héctor Rivera	x		Privado		x	
562	Yesica López	x		Privado	x		
563	Nailena Cárdela	x		Privado			x
564	Yorlena Hernández	x		Privado	x		
565	Marlen Fuentes	x		Privado		x	
566	Edwin Colon	x		Privado		x	

567	Carmen Mejia	x		Privado		x	
568	Rosa Euceda	x		Privado		x	
569	Meli Martinez	x		Privado		x	
570	Tatania Escobar	x		Privado	x		
571	Doris Martínez	x		Privado			x
572	Elsa Sevilla	x		Privado			x
573	Dora Mendez	x		Privado		x	
574	Karla Patricia	x		Privado			x
575	Rigoberto Mencia	x		Privado		x	
576	Seila Rosales	x		Privado			x
577	Elsa Bodden	x		Privado		x	
578	Telma Pacheco	x		Privado		x	
579	Rolvin Pacheco	x		Privado		x	
580	Aura Hernandez	x		Privado	x		

Cuadro

Levantamiento de Indicadores Socioeconómicos

Viviendas de Comunidad: LOS FUERTES

Municipio de Roatán, Islas de la Bahía.

No. De Vivienda	Nombre del Jefe(a) de Familia	Ocupada	Desocupado	Edificio: Público ó Negocio.	Estado de la Vivienda		
					B	R	M
581	Victor Hernández	x		Privado	x		
582	Marta Mejía	x		Privado		x	
583	Kendra Timoteo	x		Privado			x
584	Olga Mejía	x		Privado	x		

585	Llian Hernández	x		Privado		x	
586	Elsa López	x		Privado	x		
587	Patricia Martínez	x		Privado		x	
588	Maria Mejía	x		Privado	x		
589	Biby Conjan	x		Privado	x		
590	Alba Torres	x		Privado			x
591	Moisés Molina	x		Privado	x		
592							
593							
594	Olga Martínez	x		Privado	x		
595	Antonio López	x		Privado	x		
596	Saraí Manzana	x		Privado	x		
597	José Cruz	x		Privado		x	
598	Dimas Mendoza	x		Privado	x		
599	Lourdes Umanzor	x		Privado		x	
600	Rigoberto Cruz	x		Privado	x		

Cuadro

Levantamiento de Indicadores Socioeconómicos

Viviendas de Comunidad: LOS FUERTES

Municipio de Roatán, Islas de la Bahía.

No. De Vivienda	Nombre del Jefe(a) de Familia	Ocupada	Desocupado	Edificio: Público ó Negocio.	Estado de la Vivienda		
					B	R	M
601							
602	Jarleny Arita	x		Privado	x		

603	Martha Cruz	x		Privado		x	
604	Evelim Herrera	x		Privado	x		
605	Carlos Levis	x		Privado	x		
606	Fernando Castellon	x		Privado		x	
607	Cinthia Gomes	x		Privado	x		
608	Glendy Carranza	x		Privado	x		
609	Ana Gonzales	x		Privado		x	
610	Nicolás Reyes	x		Privado	x		
611	Nora Morales	x		Privado		x	
612	Galeano Lopez	x		Privado	x		
613	Manadel Amaya	x		Privado	x		
614	Yeimi Flores	x		Privado	x		
615	Oscar Fajardo	x		Privado	x		
616	Luisa Alemán	x		Privado	x		
617	Heidy Herrera	x		Privado			x
618	Dagoberto Hernández	x		Privado		x	
619	Jose Valle	x		Privado		x	
620	Elmer Gonzales	x		Privado		x	

Cuadro

Levantamiento de Indicadores Socioeconómicos

Viviendas de Comunidad: LOS FUERTES

Municipio de Roatán, Islas de la Bahía.

No. De Vivienda	Nombre del Jefe(a) de Familia	Ocupada	Desocupado	Edificio: Público ó Negocio.	Estado de la Vivienda		
					B	R	M

621	Daniela Torres	x		Privado	x		
622	Adam Zaldívar	x		Privado	x		
623	Wilkin Navarro	x		Privado	x		
624	Diesmina Ramos	x		Privado		x	
625	Marily Gonzales	x		Privado	x		
626	Ana Martínez	x		Privado		x	
627	Doris Cruz	x		Privado		x	
628	Mari Reyes	x		Privado	x		
629	Carmen Torres	x		Privado	x		
630	José Callejas	x		Privado		x	
631	Rixi Montoya	x		Privado	x		
632	Paul Gonzales	x		Privado	x		
633		x		Privado			
634		x		Privado			
635		x		Privado			
636		x		Privado			
637		x		Privado			
638		x		Privado			
639		x		Privado			
640		x		Privado			

Cuadro

Levantamiento de Indicadores Socioeconómicos

Viviendas de Comunidad: LOS FUERTES

Municipio de Roatán, Islas de la Bahía.

No. De Vivienda	Nombre del Jefe(a) de Familia	Ocupada	Desocupado		

				Edificio: Público ó Negocio.	Estado de la Vivienda		
					B	R	M
641							
642	Kendra López	x		Privado	x		
643	Santos Mejía	x		Privado	x		
644	Maurren Leiva	x		Privado	x		
645	Ubaldo Gómez	x		Privado		x	
646							
647	Eduar Navarro	x		Privado	x		
648	Olivia Rivera	x		Privado	x		
649	Carlos Barrios	x		Privado	x		
650	Patricia López	x		Privado	x		
651	Josselina Valeria	x		Privado	x		
652							
653	Orlando Padilla	x		Privado	x		
654	Merta Florida	x		Privado	x		
655	Manuel Castro	x		Privado	x		
656							
657	Fanny Quintanilla	x		Privado	x		
658	Moila Duron	x		Privado	x		
659	Rubén Macías	x		Privado	x		
660	María Torres	x		Privado	x		

Cuadro

Levantamiento de Indicadores Socioeconómicos

Viviendas de Comunidad: LOS FUERTES

Municipio de Roatán, Islas de la Bahía.

No. De Vivienda	Nombre del Jefe(a) de Familia	Ocupada	Desocupado	Edificio: Público ó Negocio.	Estado de la Vivienda		
					B	R	M
661	Many Rosana	x		Privado	x		
662							
663	Vanessa Zelaya	x		Privado	x		
664	Rosa Cruz	x		Privado	x		
665	Roberto Zavala	x		Privado	x		
666	Jesenia Puerto	x		Privado	x		
667	Caribeth Guzmán	x		Privado		x	
668	Jadira Lizardo	x		Privado	x		
669	Melida Zapata	x		Privado	x		
670	Merita Flores	x		Privado	x		
671	Olisia Rivera	x		Privado	x		
672	Neli Soto	x		Privado	x		
673	Jorbi del Cid	x		Privado	x		
674	Cesar Murillo	x		Privado			x
675	Blanca Euceda	x		Privado		x	
676	María Márquez	x		Privado	x		
677	Ela Gómez	x		Privado		x	
678	José Cruz	x		Privado		x	
679	Yamileth Pineda	x		Privado		x	
680	Román Hernández	x		Privado	x		

Cuadro

Levantamiento de Indicadores Socioeconómicos

Viviendas de Comunidad: LOS FUERTES

Municipio de Roatán, Islas de la Bahía.

No. De Vivienda	Nombre del Jefe(a) de Familia	Ocupada	Desocupado	Edificio: Público ó Negocio.	Estado de la Vivienda		
					B	R	M
681	Nelson Hernández	x		Privado		x	
682	Marilia Torres	x		Privado	x		
683	Nancy Salazar	x		Privado	x		
684							
685							
686							
687							
688							
689							
690							
691							
692							
693							
694	Rosa Rivera	x		Privado		x	
695	Romina Zelaya	x		Privado	x		
696	Carlos Gómez	x		Privado	x		
697	Melissa Ventura	x		Privado		x	
698	Dany Sánchez	x		Privado		x	
699	Terry Rodrina	x		Privado			x
700	Melia Victoria	x		Privado			x

Cuadro

Levantamiento de Indicadores Socioeconómicos

Viviendas de Comunidad: LOS FUERTES

Municipio de Roatán, Islas de la Bahía.

No. De Vivienda	Nombre del Jefe(a) de Familia	Ocupada	Desocupado	Edificio: Público ó Negocio.	Estado de la Vivienda		
					B	R	M
701	Brenda Enamorado	x		Privado		x	
702	Denya Castro	x		Privado	x		
703	José Garnado	x		Privado		x	
704	Diana Amador	x		Privado		x	
705	Ceiry Cruz	x		Privado		x	
706	maría Montes	x		Privado		x	
707	Hariana Godoy	x		Privado		x	
708	Santos Hernández	x		Privado		x	
709	Vilma Bonilla	x		Privado		x	
710	José Mejía	x		Privado	x		
711							
712	Ondina Martínez	x		Privado			x
713	Franklin Reyes	x		Privado		x	
714	María Martínez	x		Privado	x		
715	Elsa Hernández	x		Privado	x		
716	Luis Rosales	x		Privado	x		
717	Norma Sandoval	x		Privado		x	
718	Mereyda Ramírez	x		Privado	x		
719	Orny Cuello	x		Privado		x	
720	Rosa Mejía	x		Privado		x	

Cuadro

Levantamiento de Indicadores Socioeconómicos

Viviendas de Comunidad: LOS FUERTES

Municipio de Roatán, Islas de la Bahía.

No. De Vivienda	Nombre del Jefe(a) de Familia	Ocupada	Desocupado	Edificio: Público ó Negocio.	Estado de la Vivienda		
					B	R	M
721	Orvin Barahona	x		Privado		x	
722	Yamileth Galindo	x		Privado	x		
723	Rosamelita Dueñas	x		Privado		x	
724	Doris Hernández	x		Privado	x		
725	Rixy Matamoros	x		Privado	x		
726	Sasai Rosario	x		Privado	x		
727	Felicita Romero	x		Privado	x		
728	Merlin Yoselin	x		Privado	x		
729	Ángel Velásquez	x		Privado	x		
730	Walter Sevilla	x		Privado	x		
731	Alan Mejía	x		Privado	x		
732	Javier Benites	x		Privado		x	
733	Aryani Cárcamo	x		Privado		x	
734	Teresa López	x		Privado			x
735	Juan Galván	x		Privado		x	
736	Silvio Josué	x		Privado			x
737	Wilmer Rosales	x		Privado			x
738	Isabel Duarte	x		Privado			x

739	Saul Martínez	x		Privado			x
740	Sintia Jackeline	x		Privado	x		

Cuadro

Levantamiento de Indicadores Socioeconómicos

Viviendas de Comunidad: LOS FUERTES

Municipio de Roatán, Islas de la Bahía.

No. De Vivienda	Nombre del Jefe(a) de Familia	Ocupada	Desocupado	Edificio: Público ó Negocio.	Estado de la Vivienda		
					B	R	M
741	Laili Paz	x		Privado	x		
742	Albertina Vásquez	x		Privado	x		
743	Walter Rosales	x		Privado	x		
744	Roberto Ocampo	x		Privado	x		
745	David Zavala	x		Privado		x	
746	Ramon Almendarez	x		Privado		x	
747	Lesly Calderón	x		Privado		x	
748							
749	Jose Isain	x		Privado		x	
750	Edith Emenna	x		Privado		x	
751	Reina Rosales	x		Privado		x	
752	Juan Ignacio	x		Privado	x		
753	Emida Hons	x		Privado		x	
754	Rosa Felma	x		Privado		x	
755	Daniela Noris	x		Privado		x	
756	Joanne Elizabeth	x		Privado			x

757	Melvin Hons	x		Privado			x
758	Luisa Corina	x		Privado		x	
759	Yulyed Rodríguez	x		Privado		x	
760							

Cuadro

Levantamiento de Indicadores Socioeconómicos

Viviendas de Comunidad: LOS FUERTES

Municipio de Roatán, Islas de la Bahía.

No. De Vivienda	Nombre del Jefe(a) de Familia	Ocupada	Desocupado	Edificio: Público ó Negocio.	Estado de la Vivienda		
					B	R	M
761	María Dina	x		Privado		x	
762	Danon Méndez	x		Privado		x	
763	Elzy Hyde	x		Privado		x	
764	Luz Fernanda	x		Privado		x	
765							
766							
767							
768							
769							
770	Cherlyn García	x		Privado		x	
771	Marta Isabel	x		Privado		x	
772							
773							
774							

775	Novis Castro	x		Privado	x		
776	Fani Gimenes	x		Privado	x		
777	Arturo Colindres	x		Privado	x		
778	Chefi Johnson	x		Privado	x		
779	Attase Hose	x		Privado	x		
780	Blanca Sucena	x		Privado	x		

Cuadro

Levantamiento de Indicadores Socioeconómicos

Viviendas de Comunidad: LOS FUERTES

Municipio de Roatán, Islas de la Bahía.

No. De Vivienda	Nombre del Jefe(a) de Familia	Ocupada	Desocupado	Edificio: Público ó Negocio.	Estado de la Vivienda		
					B	R	M
781	Sara Menta	x		Privado	x		
782							
783	Isela Yamilet	x		Privado	x		
784	Ana Yaneli	x		Privado	x		
785	Carmen Laus	x		Privado	x		
786	Glenis Guerrero	x		Privado	x		
787	Yolanda Acosta	x		Privado	x		
788	Glenda Hernández	x		Privado	x		
789	Amedila Nájera	x		Privado	x		
790	Ingris Nájera	x		Privado	x		
791	Rosa Guevara	x		Privado	x		
792							

793							
794	Rosa Yamileth	x		Privado	x		
795	Norma Idalia	x		Privado	x		
796							
797	Habra Donaldo	x		Privado	x		
798	Migdoni Manolas	x		Privado	x		
799	María del Carmen	x		Privado		x	
800	María Ramos	x		Privado	x		

Cuadro

Levantamiento de Indicadores Socioeconómicos

Viviendas de Comunidad: LOS FUERTES

Municipio de Roatán, Islas de la Bahía.

No. De Vivienda	Nombre del Jefe(a) de Familia	Ocupada	Desocupado	Edificio: Público ó Negocio.	Estado de la Vivienda		
					B	R	M
801	Joel Hernández	x		Privado		x	
802	Geni Chirinos	x		Privado		x	
803	Herson Reyes	x		Privado	x		
804	Edelmira Ramos	x		Privado		x	
805	Mary Martínez	x		Privado		x	
806	Ever Zambrano	x		Privado	x		
807	Yajaira Cubas	x		Privado		x	
808							
809	Blanca Girón	x		Privado	x		
810	Elizabeth Rodríguez	x		Privado	x		

811	Angie Castro	x		Privado	x		
812	Eda Castillo	x		Privado		x	
813	Evelin Ortiz	x		Privado	x		
814	Maria	x		Privado		x	
815	Carlos Caballero	x		Privado	x		
816							
817	Maria Lara	x		Privado	x		
818	Saidy Cabrera	x		Privado		x	
819	Aura Cabrera	x		Privado		x	
820							

Cuadro

Levantamiento de Indicadores Socioeconómicos

Viviendas de Comunidad: LOS FUERTES

Municipio de Roatán, Islas de la Bahía.

No. De Vivienda	Nombre del Jefe(a) de Familia	Ocupada	Desocupado	Edificio: Público ó Negocio.	Estado de la Vivienda		
					B	R	M
821							
822	Claudia Villeda	x		Privado		x	
823	Yesica Sekeira	x		Privado		x	
824	Ana Cartagena	x		Privado		x	
825	Madelin Oliva	x		Privado		x	
826	Dacia Zavala	x		Privado	x		
827	Noemí Chirino	x		Privado		x	
828	Karen Rivera	x		Privado		x	
829							
830							
831							
832	Víctor Martínez	x		Privado		x	
833	Walverto Alvarado	x		Privado		x	
834	Elsa Ramos	x		Privado	x		
835	Maria Rena	x		Privado	x		
836	Candy Simmons	x		Privado	x		
837	Sara Joster	x		Privado		x	
838	Francy Pinoz	x		Privado	x		
839	Gabriel Simmons	x		Privado		x	
840	Selki Bodden	x		Privado	x		

Cuadro

Levantamiento de Indicadores Socioeconómicos

Viviendas de Comunidad: LOS FUERTES

Municipio de Roatán, Islas de la Bahía.

No. De Vivienda	Nombre del Jefe(a) de Familia	Ocupada	Desocupado	Edificio: Público ó Negocio.	Estado de la Vivienda		
					B	R	M
841	Kelissa Díaz	x		Privado	x		
842	Marcela Aguilar	x		Privado	x		
843	Nerlin Orellana	x		Privado		x	
844	Zidian Zavala	x		Privado	x		
845	Erika Espinoza	x		Privado	x		
846	Dania Fúnez	x		Privado	x		
847	Nedesly Lozano	x		Privado	x		
848	Gladys Cárcamo	x		Privado	x		
849	Eulalio López	x		Privado		x	
850	Carlos Acosta	x		Privado	x		
851	Keydi Bonilla	x		Privado	x		
852	Santos Chirinos	x		Privado	x		
853							
854	Dariana Paisano	x		Privado	x		
855	Isela Calix	x		Privado	x		
856	Angie López	x		Privado	x		
857	Melissa Rodríguez	x		Privado	x		
858	Jennifer Hernández	x		Privado	x		

859	Albino Portillo	x		Privado		x	
860	Mario Rodríguez	x		Privado	x		

Cuadro

Levantamiento de Indicadores Socioeconómicos

Viviendas de Comunidad: LOS FUERTES

Municipio de Roatán, Islas de la Bahía.

No. De Vivienda	Nombre del Jefe(a) de Familia	Ocupada	Desocupado	Edificio: Público ó Negocio.	Estado de la Vivienda		
					B	R	M
861	Romalinda Ferrera	x		Privado	x		
862	Agustina Rodríguez	x		Privado	x		
863	Eligia Rodríguez	x		Privado	x		
864	Blanca Rodríguez	x		Privado	x		
865	Cindy Portillo	x		Privado		x	
866	Ana Batís	x		Privado		x	
867	Yeini Guerrero	x		Privado	x		
868	Elsa Guerrero	x		Privado	x		
869	Delmi Gutiérrez	x		Privado	x		
870	Candida Fernández	x		Privado	x		
871							
872							
873	Julian Betancourt	x		Privado	x		
874	Ramón Pavón	x		Privado	x		
875	Ivis Ferrera	x		Privado	x		
876	Yosbel Ramos	x		Privado	x		

877							
878	Antonio Rosales	x		Privado	x		
879	Reina Fuentes	x		Privado	x		
880	Ángela Vásquez	x		Privado		x	

Cuadro

Levantamiento de Indicadores Socioeconómicos

Viviendas de Comunidad: LOS FUERTES

Municipio de Roatán, Islas de la Bahía.

No. De Vivienda	Nombre del Jefe(a) de Familia	Ocupada	Desocupado	Edificio: Público ó Negocio.	Estado de la Vivienda		
					B	R	M
881	Otilia Gómez	x		Privado		x	
882	Luis Gómez	x		Privado	x		
883	Luis Figueroa	x		Privado	x		
884	Wilmer Izaguirre	x		Privado	x		
885	Olmin Varela	x		Privado		x	
886	Nilda Velásquez	x		Privado		x	
887	John Andino	x		Privado		x	
888	Digna Hernández	x		Privado	x		
889	Kelin Herrera	x		Privado	x		
890	Melvin López	x		Privado	x		
891	Yesica Giménez	x		Privado	x		
892	Jorge Henrique	x		Privado	x		
893	Francisco Mendoza	x		Privado	x		
894	Alex Mendoza	x		Privado	x		

895	Dania Paz	x		Privado	x		
896	Cristi Santamaría	x		Privado		x	
897	Melvin Fuentes	x		Privado		x	
898	José Mejía	x		Privado	x		
899	Consuelo Gómez	x		Privado	x		
900	Doris Escobar	x		Privado	x		

Cuadro

Levantamiento de Indicadores Socioeconómicos

Viviendas de Comunidad: LOS FUERTES

Municipio de Roatán, Islas de la Bahía.

No. De Vivienda	Nombre del Jefe(a) de Familia	Ocupada	Desocupado	Edificio: Público ó Negocio.	Estado de la Vivienda		
					B	R	M
901	Karen Cruz	x		Privado	x		
902	Orlando Tomas	x		Privado		x	
903	Erna Thomas	x		Privado		x	
904	Alicia Sánchez	x		Privado	x		
905	Jesica Thomas	x		Privado	x		
906	Reina López	x		Privado		x	
907	Karla Elizabeth	x		Privado		x	
908	Vilma Nájera	x		Privado		x	
909							
910	Maria Orellana	x		Privado		x	
911	Yexan Smith	x		Privado		x	
912	Denis Salgado	x		Privado	x		

913	Senayda Almendares	x		Privado		x	
914	Elsi Acosta	x		Privado	x		
915	Olga Antúnez	x		Privado	x		
916	Lorena Rodríguez	x		Privado		x	
917	Silveira Izaguirre	x		Privado		x	
918	María Gómez	x		Privado		x	
919	Santiago Riva	x		Privado	x		
920	José Vázquez	x		Privado		x	

Cuadro

Levantamiento de Indicadores Socioeconómicos

Viviendas de Comunidad: LOS FUERTES

Municipio de Roatán, Islas de la Bahía.

No. De Vivienda	Nombre del Jefe(a) de Familia	Ocupada	Desocupado	Edificio: Público ó Negocio.	Estado de la Vivienda		
					B	R	M
921	Leonila Ayala	x		Privado	x		
922	Julia Reyes	x		Privado	x		
923	Prospero Gómez	x		Privado		x	
924	Paola Bonilla	x		Privado	x		
925	Brendy Cruz	x		Privado		x	
926	Isela Urbina	x		Privado	x		
927	Joel Bonilla	x		Privado		x	
928	Angélica Sigüenza	x		Privado	x		
929	Ami Herrera	x		Privado	x		
930	Keila Figueroa	x		Privado		x	

931	Karla Gómez	x		Privado	x		
932	Patricia Canales	x		Privado		x	
933	Brenda Alvarado	x		Privado	x		
934	Elbira Escoto	x		Privado	x		
935	Elvin Escoto	x		Privado		x	
936							
937							
938	Carlos García	x		Privado		x	
939	Jesús Herrera	x		Privado	x		
940	Luis Gómez	x		Privado	x		

Cuadro

Levantamiento de Indicadores Socioeconómicos

Viviendas de Comunidad: LOS FUERTES

Municipio de Roatán, Islas de la Bahía.

No. De Vivienda	Nombre del Jefe(a) de Familia	Ocupada	Desocupado	Edificio: Público ó Negocio.	Estado de la Vivienda		
					B	R	M
941							
942	Yenni Washington	x		Privado		x	
943	José Cruz	x		Privado		x	
944	Eduardo Ángeles	x		Privado	x		
945	José Ramos	x		Privado	x		
946	Alexis Ramos	x		Privado	x		
947							
948							

949							
950							
951							
952							
953	María Ruiz	x		Privado		x	
954	Bras Windel	x		Privado		x	
955							
956	José Alvarado	x		Privado	x		
957							
958	Erlin Figueroa	x		Privado		x	
959	Wilmer Miranda	x		Privado		x	
960	Jose Almendares	x		Privado		x	

Cuadro

Levantamiento de Indicadores Socioeconómicos

Viviendas de Comunidad: LOS FUERTES

Municipio de Roatán, Islas de la Bahía.

No. De Vivienda	Nombre del Jefe(a) de Familia	Ocupada	Desocupado	Edificio: Público ó Negocio.	Estado de la Vivienda		
					B	R	M
961	Brayan Edgardo	x		Privado		x	
962	Sayli Rivera	x		Privado	x		
963	Ángel Guzmán	x		Privado		x	
964	Kerry López	x		Privado		x	
965	Ilda Paguada	x		Privado	x		
966	Nolvia Ruiz	x		Privado		x	

967	Wilmer Carmona	x		Privado		x	
968	Roger Miranda	x		Privado	x		
969							
970	Adan Canales	x		Privado		x	
971	Junior Munguía	x		Privado		x	
972	Saida Padilla	x		Privado	x		
973	Delia López	x		Privado	x		
974	Elia Cruz	x		Privado	x		
975	Elvis Barahona	x		Privado	x		
976	Alexander Acevedo	x		Privado		x	
977	Rigoberto Zuniga	x		Privado	x		
978	David Escobar	x		Privado	x		
979	Raquel Ramos	x		Privado	x		
980							

Cuadro

Levantamiento de Indicadores Socioeconómicos

Viviendas de Comunidad: LOS FUERTES

Municipio de Roatán, Islas de la Bahía.

No. De Vivienda	Nombre del Jefe(a) de Familia	Ocupada	Desocupado	Edificio: Público ó Negocio.	Estado de la Vivienda		
					B	R	M
981	Cindy Rivera	x		Privado	x		
982	Belquis Mejía	x		Privado	x		
983	Luisa Escobar	x		Privado		x	
984	Brayan Martínez	x		Privado	x		
985	Berta Maradiaga	x		Privado	x		
986	Denis Armando	x		Privado	x		
987	Alma Cáceres	x		Privado	x		
988	Rixsy Amaya	x		Privado	x		
989	Maria Andrades	x		Privado	x		
990							
991	Bradis Ribi	x		Privado		x	
992	Eliberta Miranda	x		Privado		x	
993	Fernando Suazo	x		Privado		x	
994	Benjamín Gonzales	x		Privado		x	
995	Rudi Herrera	x		Privado		x	
996	Elmer Hernández	x		Privado	x		
997	Nahúm Merlo	x		Privado	x		
998	Alison Veneranda	x		Privado	x		
999	Roni Martínez	x		Privado		x	
1000	Álvaro Martínez	x		Privado	x		

Cuadro

Levantamiento de Indicadores Socioeconómicos

Viviendas de Comunidad: LOS FUERTES

Municipio de Roatán, Islas de la Bahía.

No. De Vivienda	Nombre del Jefe(a) de Familia	Ocupada	Desocupado	Edificio: Público ó Negocio.	Estado de la Vivienda		
					B	R	M
1001	Hernán Guardado	x		Privado	x		
1002	Ariel Amaya	x		Privado	x		
1003	Marcos Zapata	x		Privado		x	
1004	Moisés Ruiz	x		Privado		x	
1005							
1006							
1007							
1008	Leidy Ineztroza	x		Privado		x	
1009							
1010							
1011	Sandra Rivas	x		Privado			x
1012							
1013	David Rosado	x		Privado		x	
1014	Diana Hernández	x		Privado		x	
1015	Brandon Fuentes	x		Privado	x		
1016	María López	x		Privado			x
1017	Siro Suazo	x		Privado	x		
1018	Alba Martínez	x		Privado	x		

1019							
1020	Santos Chirinos	x		Privado		x	

Cuadro

Levantamiento de Indicadores Socioeconómicos

Viviendas de Comunidad: LOS FUERTES

Municipio de Roatán, Islas de la Bahía.

No. De Vivienda	Nombre del Jefe(a) de Familia	Ocupada	Desocupado	Edificio: Público ó Negocio.	Estado de la Vivienda		
					B	R	M
1021	Carlos Romero	x		Privado		x	
1022	Julio Bonilla	x		Privado		x	
1023	Manuel López	x		Privado		x	
1024	Víctor Antúnez	x		Privado		x	
1025	Dolores Hernández	x		Privado			x
1026	Darsi Molina	x		Privado		x	
1027	Carlos Hernández	x		Privado		x	
1028	Meca Rivera	x		Privado		x	
1029	Calix Martínez	x		Privado	x		
1030	Ferlin Collins	x		Privado			x
1031	Daven Arch	x		Privado	x		
1032	Érica Mejía	x		Privado		x	
1033	Piter Cárdenas	x		Privado			x
1034	Natalia Mcloking	x		Privado	x		
1035	Iris Santos	x		Privado	x		
1036	Francisca Calix	x		Privado			x

1037	Francisco Antúnez	x		Privado	x		
1038	Nolvia Bustillo	x		Privado	x		
1039	Cintia Guevara	x		Privado		x	
1040	Antonio Hernández	x		Privado		x	

Cuadro

Levantamiento de Indicadores Socioeconómicos

Viviendas de Comunidad: LOS FUERTES

Municipio de Roatán, Islas de la Bahía.

No. De Vivienda	Nombre del Jefe(a) de Familia	Ocupada	Desocupado	Edificio: Público ó Negocio.	Estado de la Vivienda		
					B	R	M
1041	José Saldívar	x		Privado		x	
1042							
1043							
1044							
1045							
1046							
1047							
1048							
1049							
1050							
1051	Genry Arquijo	x		Privado	x		
1052	Wilmer David	x		Privado		x	
1053	Hirma Rosales	x		Privado		x	
1054	Wilder Cruz	x		Privado		x	

1055	Marta Hernández	x		Privado		x	
1056	Cesilia Enamorado	x		Privado		x	
1057	Carlos Irías	x		Privado		x	
1058	Fredy Cardona	x		Privado	x		
1059	Carlos Aguilar	x		Privado	x		
1060	Edys Reyes	x		Privado	x		

Cuadro

Levantamiento de Indicadores Socioeconómicos

Viviendas de Comunidad: LOS FUERTES

Municipio de Roatán, Islas de la Bahía.

No. De Vivienda	Nombre del Jefe(a) de Familia	Ocupada	Desocupado	Edificio: Público ó Negocio.	Estado de la Vivienda		
					B	R	M
1061	Yojenia Zuniga	x		Privado	x		
1062	Rosa Antúnez	x		Privado	x		
1063	Yesi Colindres	x		Privado	x		
1064	Alexandra Turcio	x		Privado	x		
1065	Dima Moreno	x		Privado	x		
1066	Jorbe Pavón	x		Privado		x	
1067	Sandra Rosales	x		Privado	x		
1068	Perla Pineda	x		Privado		x	
1069	Gisela Alvares	x		Privado		x	
1070	Aracely Escobar	x		Privado		x	
1071	Carlos Arita	x		Privado	x		
1072	Evelinda Zelaya	x		Privado	x		

1073	Carlos Rivera	x		Privado		x	
1074	Margarita Palacios	x		Privado		x	
1075	Ariel Escobar	x		Privado	x		
1076	Karla López	x		Privado	x		
1077	Manuel Castro	x		Privado	x		
1078	María Zelaya	x		Privado		x	
1079	José López	x		Privado	x		
1080	Claudia Rodriguez	x		Privado	x		

Cuadro

Levantamiento de Indicadores Socioeconómicos

Viviendas de Comunidad: LOS FUERTES

Municipio de Roatán, Islas de la Bahía.

No. De Vivienda	Nombre del Jefe(a) de Familia	Ocupada	Desocupado	Edificio: Público ó Negocio.	Estado de la Vivienda		
					B	R	M
1081	Denis Mejía	x		Privado	x		
1082	Carlos Martínez	x		Privado	x		
1083	Daniel Rodríguez	x		Privado	x		
1084	Marta Zelaya	x		Privado	x		
1085	Juan Núñez	x		Privado	x		
1086	Romero López	x		Privado	x		
1087	Karla Ordoñez	x		Privado	x		
1088	Nurvin Rodríguez	x		Privado	x		
1089	Romina López	x		Privado	x		
1090	Durcy Duarte	x		Privado	x		

1091	Oscar Izaguirre	x		Privado		x	
1092	Rodalis Lazos	x		Privado	x		
1093	Giselley Romero	x		Privado	x		
1094	Lesbia Pacheco	x		Privado	x		
1095	Héctor Rodríguez	x		Privado		x	
1096	Ana Reyes	x		Privado		x	
1097	Keyli Escobar	x		Privado		x	
1098	Serafin Markes	x		Privado	x		
1099	Marvin Ulloa	x		Privado	x		
1100	Marinnosia Figueroa	x		Privado	x		

Cuadro

Levantamiento de Indicadores Socioeconómicos

Viviendas de Comunidad: LOS FUERTES

Municipio de Roatán, Islas de la Bahía.

No. De Vivienda	Nombre del Jefe(a) de Familia	Ocupada	Desocupado	Edificio: Público ó Negocio.	Estado de la Vivienda		
					B	R	M
1101	Nincy Romero	x		Privado	x		
1102	Oscar Mejía	x		Privado		x	
1103	Ingris Rivera	x		Privado		x	
1104	Clelia Palma	x		Privado		x	
1105	Miguel Amaya	x		Privado		x	
1106	José Molina	x		Privado		x	
1107	María Ortiz	x		Privado		x	
1108	María Castellón	x		Privado		x	

1109	Dilmer Figueroa	x		Privado	x		
1110	Gloria Rosales	x		Privado	x		
1111	Melvin Márquez	x		Privado		x	
1112	José García	x		Privado		x	
1113	Jorge Pavón	x		Privado		x	
1114	Luis Ferrera	x		Privado	x		
1115	Tatiana Martínez	x		Privado		x	
1116	Edwin Cárcamo	x		Privado	x		
1117	Adai Castro	x		Privado	x		
1118	Ingri García	x		Privado	x		
1119	Sayda Vargas	x		Privado	x		
1120	Vilma Murillo	x		Privado	x		

Cuadro

Levantamiento de Indicadores Socioeconómicos

Viviendas de Comunidad: LOS FUERTES

Municipio de Roatán, Islas de la Bahía.

No. De Vivienda	Nombre del Jefe(a) de Familia	Ocupada	Desocupado	Edificio: Público ó Negocio.	Estado de la Vivienda		
					B	R	M
1121	Isaac Ordoñez	x		Privado	x		
1122							
1123							
1124							
1125							
1126							

1127							
1128							
1129							
1130							
1131	Marta Alemán	x		Privado		x	
1132	Juana Pérez	x		Privado	x		
1133							
1134	Karla Mejía	x		Privado	x		
1135	Luis Fuentes	x		Privado		x	
1136	Oscar Paisano	x		Privado		x	
1137	Yesenia Hernández	x		Privado		x	
1138	Silvia López	x		Privado		x	
1139	Claribel Acosta	x		Privado	x		
1140	Besy Rivas	x		Privado	x		

Cuadro

Levantamiento de Indicadores Socioeconómicos

Viviendas de Comunidad: LOS FUERTES

Municipio de Roatán, Islas de la Bahía.

No. De Vivienda	Nombre del Jefe(a) de Familia	Ocupada	Desocupado	Edificio: Público ó Negocio.	Estado de la Vivienda		
					B	R	M
1141							
1142	Gloria Mejía	x		Privado		x	
1143	Telma Serrano	x		Privado		x	
1144	Kenia Bautista	x		Privado	x		

1145	Ledis Rivera	x		Privado	x		
1146	Lucas Euceda	x		Privado		x	
1147	Marta Guevara	x		Privado	x		
1148							
1149							
1150							
1151	André Aguirre	x		Privado		x	
1152	Nila Morales	x		Privado	x		
1153	Marla Aguilar	x		Privado		x	
1154	Julissa López	x		Privado		x	
1155	Carla Aguilar	x		Privado		x	
1156	Duña Moreno	x		Privado		x	
1157	Luis Martínez	x		Privado			x
1158	Rosa Elis	x		Privado		x	
1159	Yulisa Montes	x		Privado		x	
1160	Wendy Montes	x		Privado		x	

Cuadro

Levantamiento de Indicadores Socioeconómicos

Viviendas de Comunidad: LOS FUERTES

Municipio de Roatán, Islas de la Bahía.

No. De Vivienda	Nombre del Jefe(a) de Familia	Ocupada	Desocupado	Edificio: Público ó Negocio.	Estado de la Vivienda		
					B	R	M
1161	Carla Montes	x		Privado		x	
1162	Julia Gabarrete	x		Privado		x	

1163							
1164							
1165							
1166							
1167							
1168							
1169							
1170							
1171	Fanny Soto	x		Privado	x		
1172	Marina Girón	x		Privado	x		
1173	Jasón Velásquez	x		Privado		x	
1174	Rosa Ávila	x		Privado	x		
1175	Iris Matute	x		Privado	x		
1176	Carlos Erazo	x		Privado		x	
1177	Justo Giménez	x		Privado	x		
1178	Dilcia Esmeralda	x		Privado	x		
1179	José Rivera	x		Privado		x	
1180	Eraldo Ramón	x		Privado	x		

Cuadro

Levantamiento de Indicadores Socioeconómicos

Viviendas de Comunidad: LOS FUERTES

Municipio de Roatán, Islas de la Bahía.

No. De Vivienda	Nombre del Jefe(a) de Familia	Ocupada	Desocupado	Edificio: Público ó Negocio.	Estado de la Vivienda		
					B	R	M

1181	Herminia Sargento	x		Privado	x		
1182	Arnulfo Erazo	x		Privado		x	
1183	Maritza Ocampo	x		Privado	x		
1184	Jaime Romero	x		Privado			x
1185	Arnoldo Rivera	x		Privado	x		
1186	María Amaya	x		Privado	x		
1187	Carlos Mendoza	x		Privado	x		
1188	Irma Ramos	x		Privado	x		
1189	Yesenia Galdámez	x		Privado	x		
1190							
1191							
1192	Elisandro Caballero	x		Privado		x	
1193	Yuri Sánchez	x		Privado			x
1194	Cristian Martínez	x		Privado		x	
1195	Alejandro Barahona	x		Privado	x		
1196	Daniela López	x		Privado		x	
1197	Rubén Bonilla	x		Privado		x	
1198	Fabiola Lozano	x		Privado		x	
1199	Carlos Pérez	x		Privado		x	
1200	Luis Gutiérrez	x		Privado	x		

Cuadro

Levantamiento de Indicadores Socioeconómicos

Viviendas de Comunidad: LOS FUERTES

Municipio de Roatán, Islas de la Bahía.

No. De Vivienda	Nombre del Jefe(a) de Familia	Ocupada	Desocupado		

				Edificio: Público ó Negocio.	Estado de la Vivienda		
					B	R	M
1201	David Espinoza	x		Privado			x
1202	Dayana Calderón	x		Privado	x		
1203	Karen Rivera	x		Privado		x	
1204	Tulio Velásquez	x		Privado		x	
1205	Juan Rodríguez	x		Privado		x	
1206							
1207							
1208							
1209							
1210							
1211	Carolina López	x		Privado	x		
1212	Hilbert Pérez	x		Privado	x		
1213	Romina López	x		Privado	x		
1214	Sandra Romero	x		Privado	x		
1215	Ariel Rodríguez	x		Privado	x		
1216	Marcos Hernández	x		Privado	x		
1217	Gabriel Zelaya	x		Privado	x		
1218	Belinda Romero	x		Privado	x		
1219	Dayana Flores	x		Privado	x		
1220	Sandra Padilla	x		Privado	x		

Cuadro

Levantamiento de Indicadores Socioeconómicos

Viviendas de Comunidad: LOS FUERTES

Municipio de Roatán, Islas de la Bahía.

No. De Vivienda	Nombre del Jefe(a) de Familia	Ocupada	Desocupado	Edificio: Público ó Negocio.	Estado de la Vivienda		
					B	R	M
1221	Otemi Hernández	x		Privado	x		
1222	Rossy Flores	x		Privado	x		
1223	Yaki Rivera	x		Privado	x		
1224	Isadora Duarte	x		Privado	x		
1225							
1226							
1227							
1228							
1229							
1230							
1231							
1232							
1233							
1234							
1235							
1236							
1237							
1238							
1239							
1240							

Cuadro

Levantamiento de Indicadores Socioeconómicos

Viviendas de Comunidad: LOS FUERTES

Municipio de Roatán, Islas de la Bahía.

No. De Vivienda	Nombre del Jefe(a) de Familia	Ocupada	Desocupado	Edificio: Público ó Negocio.	Estado de la Vivienda		
					B	R	M
1241							
1242							
1243							
1244							
1245							
1246							
1247							
1248							
1249							
1250							
1251	Brenda Cruz	x		Privado		x	
1252	Rosa Acosta	x		Privado	x		
1253	Jorge Romero	x		Privado		x	
1254	Rene Romero	x		Privado		x	
1255	Nelson Amaya	x		Privado	x		
1256	Dilcia Rodríguez	x		Privado	x		
1257	Nicol Rivera	x		Privado	x		
1258	Iris Vásquez	x		Privado	x		
1259	Roberto Ramírez	x		Privado		x	
1260	Erick Urbina	x		Privado	x		

Cuadro

Levantamiento de Indicadores Socioeconómicos

Viviendas de Comunidad: LOS FUERTES

Municipio de Roatán, Islas de la Bahía.

No. De Vivienda	Nombre del Jefe(a) de Familia	Ocupada	Desocupado	Edificio: Público ó Negocio.	Estado de la Vivienda		
					B	R	M
1261	Jennifer Figueroa	x		Privado	x		
1262	Rosa Ortiz	x		Privado	x		
1263							
1264							
1265							
1266							
1267							
1268							
1269							
1270							
1271	Wilbord Daniel	x		Privado	x		
1272	Orvin Contreras	x		Privado	x		
1273	Ramón Figueroa	x		Privado	x		
1274							
1275							
1276							
1277							
1278							
1279							
1280							

Cuadro

Levantamiento de Indicadores Socioeconómicos

Viviendas de Comunidad: LOS FUERTES

Municipio de Roatán, Islas de la Bahía.

No. De Vivienda	Nombre del Jefe(a) de Familia	Ocupada	Desocupado	Edificio: Público ó Negocio.	Estado de la Vivienda		
					B	R	M
1281							
1282							
1283							
1284							
1285							
1286							
1287							
1288							
1289							
1290							
1291	Denis Ruiz	x		Privado	x		
1292	Gloria Vindel	x		Privado	x		
1293	Jose Urbina	x		Privado			x
1294	Cinthia Matute	x		Privado	x		
1295	Cirilo Zavala	x		Privado	x		
1296	Jorge Mendoza	x		Privado		x	
1297	Erika Inestroza	x		Privado		x	
1298	Marie Vásquez	x		Privado		x	

1299							
1300	Nelson Ramírez	x		Privado	x		

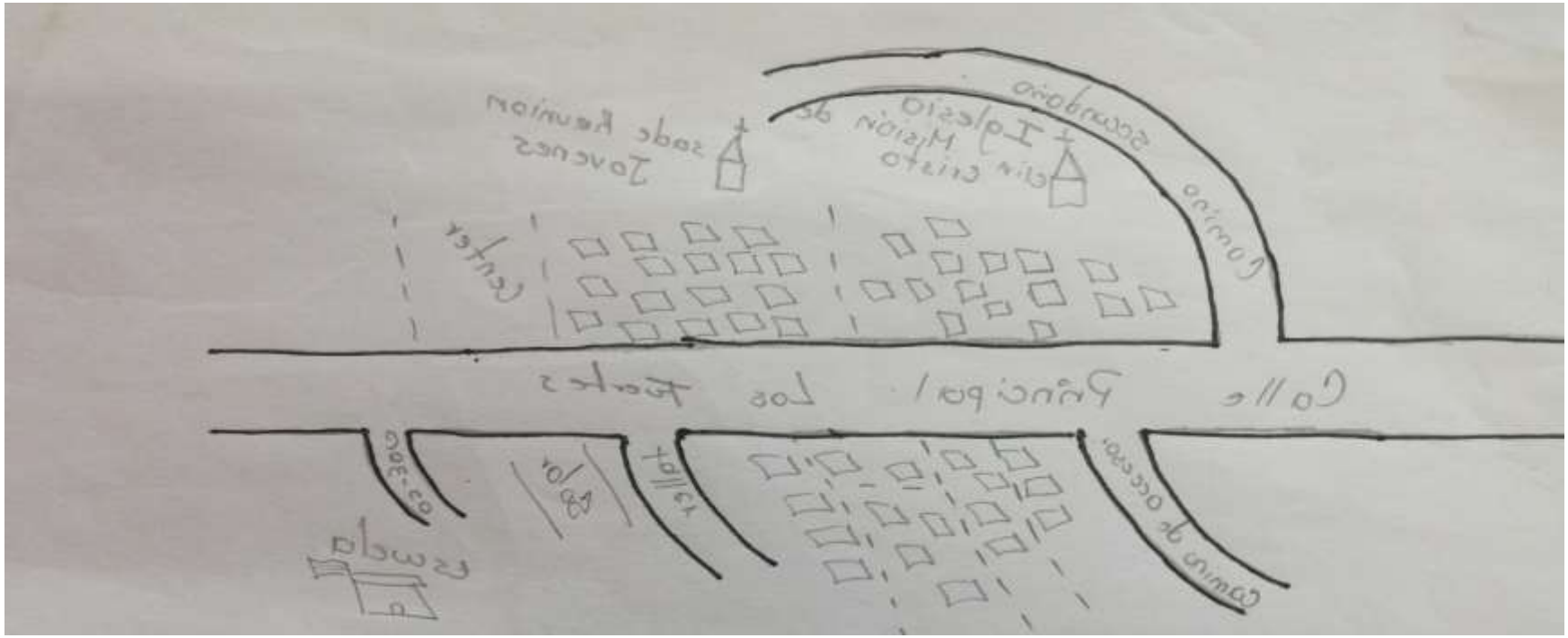

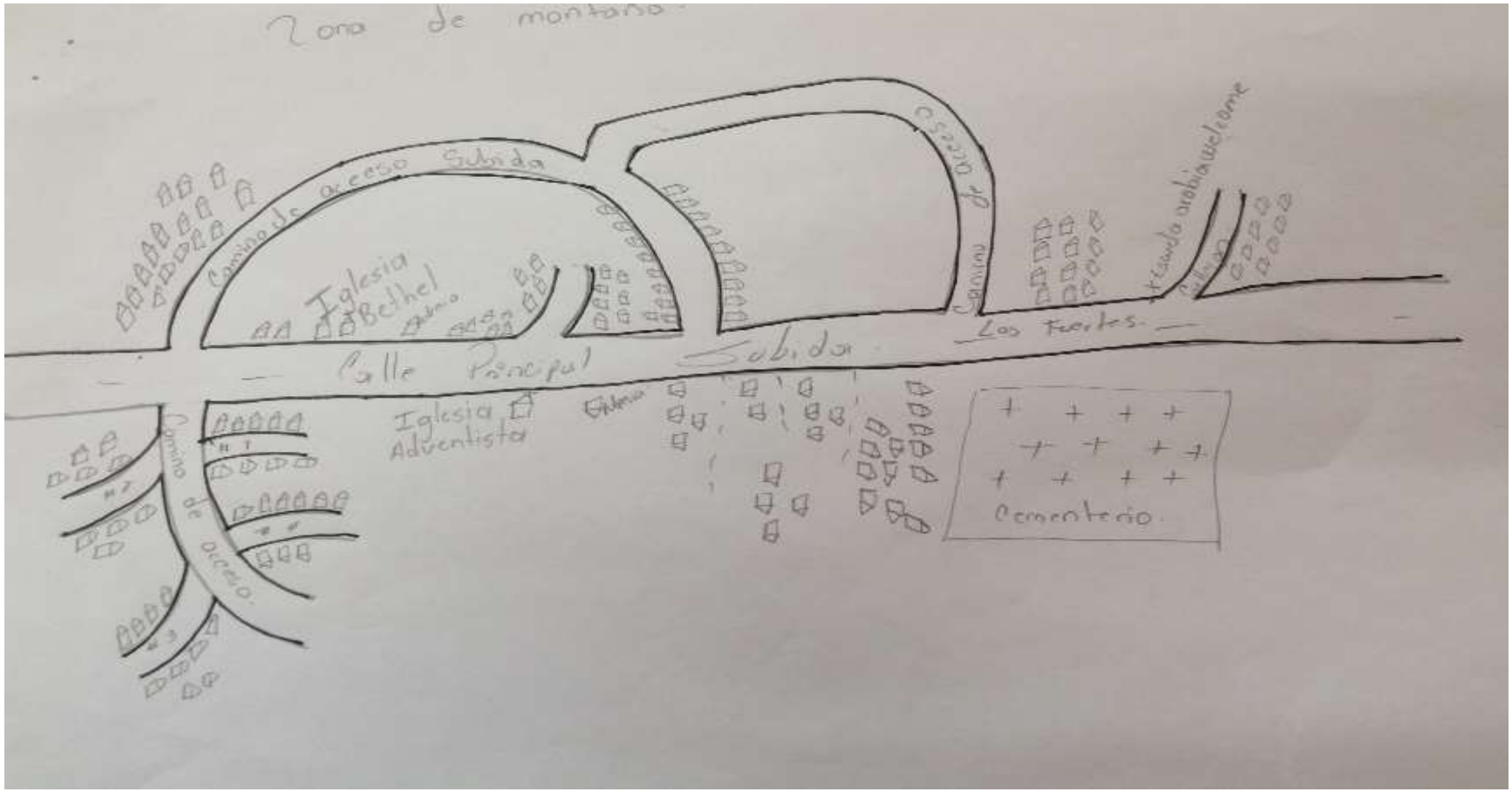
Zona de montaña
Camino de acceso
Subida
Iglesia Bethel
Calle Principal
Subida
Los Fuertes
Iglesia Adventista
Cementerio

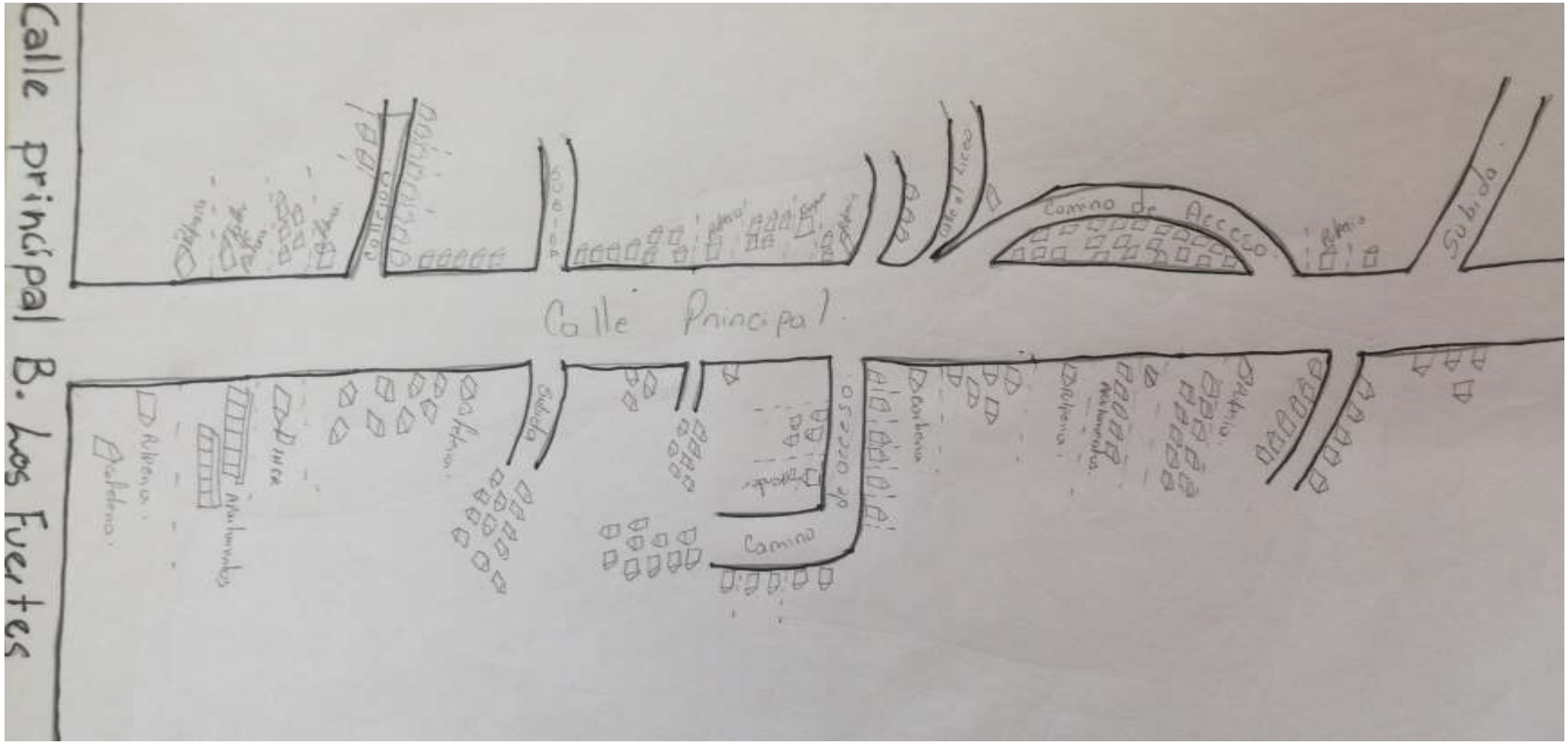
Calle principal B. Los Fuertes
Calle Principal
Camino de Acceso
Subida
Camino
Subida
Calle el Liceo
Camino de Acceso
Cancha
Cancha
Cancha

FOCAL III
FORTALECIMIENTO DE LAS CAPACIDADES LOCALES

JICA

Estudio Socioeconómico Línea de Base

Levantamiento de Información Secundaria

Nombre del Municipio	Nombre del Bo./Col./Aldea/Caserío	Fecha
Ocotan	Los Fuertes.	

1. Distancia a la cabecera (Casco Urbano), Tipo de Acceso terrestre y su estado

Distancia en KM a la Cabecera	9.71 Km
Tipo de Vías de Acceso	
Estado Actual de las Vías de Acceso	Pavimento

2. Presencia Institucional/Programas

1. Iglesias
2.
3.
4.
5.
6.
7.
8.
9.
10.

3. Presencia de Organizaciones de la Sociedad Civil

1.
2.
3.
4.
5.
6.
7.
8.
9.
10.

4. Inversión en Infra...

Sector		Tipo de Proyectos	Monto Ejecutado
1. Salud	1		
	2		
	3		
	4		
	5		
2. Educación	1		
	2		
	3		
	4		
	5		
3. Social	1		
	2		
	3		
	4		
	5		
4. Vial	1		
	2		
	3		
	4		
	5		
5. Productivo	1		
	2		
	3		
	4		
	5		
Total			

5. Infraestructura Básica Social Existente en la comunidad

SECTOR SOCIAL Y TIPO DE INFRAESTRUCTURA	CANTIDAD	OBSERVACIONES
1. Vial		
Km de Carretera Primaria	1.43 Km	
Km de Carretera Secundaria	7.15 Km	
Km de Caminos de Penetración	7.98 Km	

Cuota de población = 0.92 + 0.59 + 0.17 + 0.33 + 0.15 + 0.11 + 0.7...
0.32 + 0.92 + 0.48 + 0.59 + 0.15 + 0.14 + 1.16 +
0.22 + 0.24 + 0.32 = 7.98 Km

6. Principales Rubros Productivos y Rendimiento

1. _____ Rend. _____
2. _____ Rend. _____
3. _____ Rend. _____
4. _____ Rend. _____
5. _____ Rend. _____
6. _____ Rend. _____
7. _____ Rend. _____
8. _____ Rend. _____

7. Antecedentes Históricos

Aspectos Básicos

1. Fecha de Fundación
2. Primeras Familias que habitaron en la Comunidad
3. Porque se establecieron en esa Comunidad y qué tipo de propiedad existía
4. Origen del Nombre de la Comunidad
5. Tradiciones y Costumbres Relevantes
6. Gastronomía actual y antigua
7. Patrimonio productivo
8. Patrimonio histórico
9. Primeros Servicios Públicos: Agua, Luz, Vías de Acceso, Educación, Salud, Etc.
10. Flora y Fauna Antigua y Actual
11. Personajes Relevantes por su aporte que dan prestigio a la comunidad
12. Creencias y Religiosidad
13. Juegos Tradicionales
14. Formas de Esparcimiento de la población
15. Principales Celebraciones patronales y de otra Índole
16. Otros

2. Salud		
CESAR		
CESAMO		
Hospital		
Clínica Materno Infantil		
Hogar Materno		
Clínica Odontológica		
Clínica Privada	2	
3. Social		
Hogar de Ancianos		
Hogar de Niños		
Centros Comunales	1	
Iglesias	3	
Parques		
Canchas Deportivas	1	
Centro Social Comunitario		
Áreas Turísticas		
Centros de Rehabilitación		
Clubes Rotarios		
Comedores Infantiles		
Guarderías infantiles		
Cementerios		
4. Educación		
CEPENF		
Kinder		
Escuelas Primarias	2	
Centros Básicos		
Colegios de Secundaria		
Centros de Educación Superior		
Centro de Formación Artesanal		
Centros de Formación Profesional/Técnica		
Centros de Formación Artística y Cultural		
5. Productiva		
Sistemas de Riego Comunitarios		
Centros Rurales de Almacenamiento de Granos		
Viveros		
Rastros		
Microempresas	30	

Los Fuertes.

1.- Fecha de fundación.

fue Fundado en 1989.

2.- Primeros Familiares que habitaron en la comunidad.

White Mon
Oscar Peres
Tomas Santos
Donaricio martinez.

3.- Porque establecieron en la Comunidad?

Esa comunidad estaba bajo la constitución en total abandono los gentes miraron que esos terenos no tenian intereses de contrucción y ellos decidieron ir a vivir alli sin algun autorización de la constitución la tomaron como una invación y al tomarlo como una invación decidieron hacer arreglo con la contitución sobre los Procedimiento sobre los terenos. Por lo cual Julio trabajando junto con el Sr. Glen Salomon quisieron negociar con la constitución pero para poderle venderle los terenos a ellos pero la Población se dio cuenta de eso.

ne ellos pelearon contra los ricos para ser llegarse con dicha comunidad la constitucion decidieron otorgales la comunidad quien lo habia tomado como invación.

4.- Origen de la comunidad?

El origen de la comunidad es por el motivo de la Población crecen mas fuerte de los ricos y decidieron nombrar dicha comunidad "Los Fuertes".

5.- Tradiciones y costumbre Relevantes.

Ninguno.

6.- Gastronomia Actual y Antigua.

Nuestra tradición nunca cambio Abasado solo hemos Aumentados Los Gastronomia.

7.- Patrimonio Productivo

Ninguno.

8.- Patrimonio Historico

Ninguno.

9.- Primeros Servicios Publicos.

Agua calle
Escuela.

Flora y Fauna Antigua y Actual.

Ninguno.

11= Personales Relevantes Por su Aporte.

Tomas Santo.

Doña Alicia Martinez

12= Creencias y religiosidad.

Creeron en atender a los cultos de la semana.

13= Juegos Tradicionales.

Ninguno.

14= Formas de esparcimiento de la Poblacion?

la Poblacion fue una sola luego de tanto Poblacion decidieron distribuirlo en diferentess Barrios Por ejemplo: La Bahia, Rampla.

15= Principales celebraciones.

Dia del madre

24 de Deciembre

Dia del niño.

16= otros.

Levantamiento de Indicadores Socioeconómicos

Viviendas de Comunidad LUZ Y VIDA

Municipio de Roatán, Islas de la Bahía.

No. De Vivienda	Nombre del Jefe(a) de Familia	Ocupada	Desocupado	Edificio: Público ó Negocio.	Estado de la Vivienda		
					B	R	M
01	Lionelson Lemus	x		privado			x
02	Oscar escobar	x		privado		x	
03							
04							
05							
06							
07							
08							
09							
10							
11							
12							
13							
14							
15							
16	Jesenia ramos	x		privado		x	
17	Wilmer mejía	x		privado		x	
18		x		privado			

19		x		privado			
20		x		privado			

Levantamiento de Indicadores Socioeconómicos

Viviendas de Comunidad LUZ Y VIDA

Municipio de Roatán, Islas de la Bahía.

No. De Vivienda	Nombre del Jefe(a) de Familia	Ocupada	Desocupado	Edificio: Público ó Negocio.	Estado de la Vivienda		
					B	R	M
21	Neri cárcamo	x		privado		x	
22	Evelin morales	x		privado		x	
23	Susana rivera	x		privado	x		
24	Delmi cruz	x		privado	x		
25							
26	Martel lanza	x		privado		x	
27	Reyes Ávila	x		privado		x	
28	Edgar reyes	x		privado		x	
29	María fuentes	x		privado		x	
30							
31						x	
32	Luis Cáceres	x		privado			x
33	Pedro lopez	x		privado			
34							
35							
36							

37							
38							
39							
40							

Levantamiento de Indicadores Socioeconómicos

Viviendas de Comunidad LUZ Y VIDA

Municipio de Roatán, Islas de la Bahía.

No. De Vivienda	Nombre del Jefe(a) de Familia	Ocupada	Desocupado	Edificio: Público ó Negocio.	Estado de la Vivienda		
					B	R	M
41							
42							
43							
44							
45							
46							
47	Jeini Martínez	x		privado	x		
48							
49							
50							
51							
52							
53							
54							
55							

56							
57							
58							
59							
60							

Levantamiento de Indicadores Socioeconómicos

Viviendas de Comunidad LUZ Y VIDA

Municipio de Roatán, Islas de la Bahía.

No. De Vivienda	Nombre del Jefe(a) de Familia	Ocupada	Desocupado	Edificio: Público ó Negocio.	Estado de la Vivienda		
					B	R	M
61	Rogelio Urbina	x		privado		x	
62	Carlos Vargas	x		privado		x	
63	José López	x		privado		x	
64	Samuel padilla	x		privado	x		
65	Melvin duren	x		privado		x	
66	Rony Leyva	x		privado		x	
67							
68							
69							
70							

71							
72							
73							
74							
75							
76							
77							
78							
79							
80							

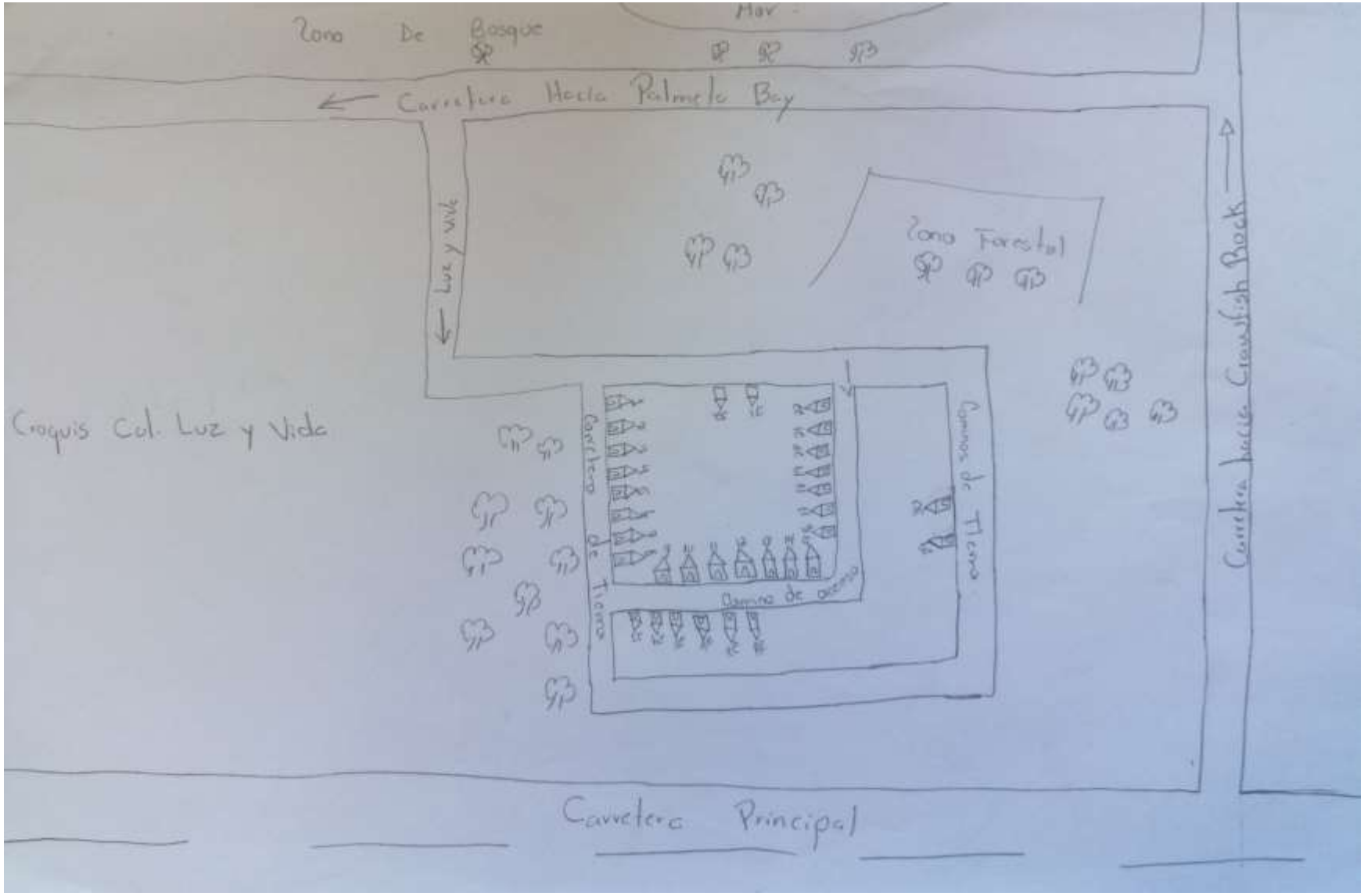
Zona De Bosque
Mar
Carretera Hacia Palmerlo Bay
Luz y Vida
Zona Forestal
Croquis Col. Luz y Vida
Carretera de Tierra
Caminos de Tierra
Camino de acceso
Carretera hacia Crawfish Rock
Carretera Principal

FOCAL III
FORTALECIMIENTO DE LAS CAPACIDADES LOCALES

JICA

Estudio Socioeconomico Línea de base

Levantamiento de

Información Secundaria

Nombre del Municipio	Nombre del Bo./Col./Aldea/Caserío	Fecha
Roatán	Luz y vida	06/05/2019

1. Distancia a la cabecera (Casco Urbano), Tipo de Acceso terrestre y su estado

Distancia en KM a la Cabecera	13.32 Kms
Tipo de Vías de Acceso	1
Estado Actual de las Vías de Acceso	Mala

2. Presencia Institucional/Programas

1.
2.
3.
4.
5. NO
6.
7.
8.
9.
10.

3. Presencia de Organizaciones de la Sociedad Civil

1. Junta de agua
2.
3.
4.
5.
6.
7.
8.
9.
10.

4. Inversión en infraestructura social realizada en la comunidad en el último año

Sector		Tipo de Proyectos	Costo Lempiras
1. Salud	1	Campañas de Vacunación	
	2		
	3		
	4		
	5		
2. Educación	1	NO	
	2		
	3		
	4		
	5		
3. Social	1	NO	
	2		
	3		
	4		
	5		
4. Vial	1	NO	
	2		
	3		
	4		
	5		
5. Productiva	1	NO	
	2		
	3		
	4		
	5		
Total			

5. Infraestructura Básica Social Existente en la comunidad

SECTOR SOCIAL Y TIPO DE INFRAESTRUCTURA	CANTIDAD	OBSERVACIONES
1. Vial		
Km de Carreteras Primaria	2.97	Desde Carretera Principal
Km de Carreteras Secundaria	2.93	de la Sal
Km de Caminos de Penetración	0/01 Km	

2.97

6. Principales Rubros Productivos y Rendimiento

1. _____ Rend. _____
2. _____ Rend. _____
3. _____ Rend. _____
4. _____ Rend. _____
5. _____ Rend. _____
6. _____ Rend. _____
7. _____ Rend. _____
8. _____ Rend. _____

NO

7. Antecedentes Históricos

Aspectos Básicos

1. Fecha de Fundación
2. Primeras Familias que habitaron en la Comunidad
3. Porque se establecieron en esa Comunidad y qué tipo de propiedad existía
4. Origen del Nombre de la Comunidad
5. Tradiciones y Costumbres Relevantes
6. Gastronomía actual y antigua
7. Patrimonio productivo
8. Patrimonio histórico
9. Primeros Servicios Públicos: Agua, Luz, Vías de Acceso, Educación, Salud, Etc.
10. Flora y Fauna Antigua y Actual
11. Personajes Relevantes por su aporte que dan prestigio a la comunidad
12. Creencias y Religiosidad
13. Juegos Tradicionales
14. Formas de Esparcimiento de la población
15. Principales Celebraciones patronales y de otra Índole
16. Otros

2. Salud		
CESAR		
CESAMO		
Hospital		
Clínica Materno Infantil		
Hogar Materno		
Clínica Odontológica		
Clínica Privada		
3. Social		
Hogar de Ancianos		
Hogar de Niños		
Centros Comunales		
Iglesias		
Parques		
Canchas Deportivas		
Centro Social Comunitario		
Áreas Turísticas		
Centros de Rehabilitación		
Clubes Rotarios		
Comedores Infantiles		
Guarderías Infantiles		
Cementerios		
4. Educación		
CEPENF		
Kinder		
Escuelas Primarias		
Centros Básicos		
Colegios de Secundaria		
Centros de Educación Superior		
Centro de Formación Artesanal		
Centros de Formación Profesional/Técnica		
Centros de Formación Artística y Cultural		
5. Productivo		
Sistemas de Riego Comunitarios		
Centros Rurales de Almacenamiento de Granos		
Viveros		
Rastros		
Microempresas		

NO

NO

NO

NO

Aspectos Basicos

1- Su fecha de fundación no es exacta, pero si el año, fue fundada en el 2011

2- *Doris.
*Reyo
*Don Luis (no recuerda el apellido)

3- Se establecieron por la ayuda social de una ONG junto con Sopteri, dieron los lotes de terreno, con accesibilidad de pago. La tierra que existe solo era montaña

4- El origen del nombre de la comunidad, fue mediante de idea, de los líderes de ese entonces, porque se suponía que el proyecto de la colonia sería de mucho beneficio para todos.

5- La única costumbre relevante de la comunidad es salir al exterior de la colonia (vecinos cercanos), a cazar iguanas

6- No tienen.

7- No tienen.

8- No tienen

9- El primer servicio público que tuvieron fue el agua, actualmente, se tiene la bomba, pero no la energía, por eso el servicio falla, debido a que la Planta de energía, la recargan en ocasiones.

10- El árbol de algodón, es en diversidad grande dentro de la comunidad, desde antes de la fundación de la comunidad, y actual.

11- *Allan Rocha.
*Víctor Ochoa.
*Cristobal Leiva.
*Julio Belindo.

12- La mayoría de la comunidad es de religión Evangelica. Creencias no tienen.

13- No tienen.

14- Cuando llegan las primeras familias, sus familiares, emigran a la comunidad, así fue creciendo.

15- No tienen.

16- Observación: Debido a la falta de apoyo, la mayoría de familias han decidido abandonar la comunidad o prestar sus casas, actualmente habitan aproximadamente unas 22 familias.

Levantamiento de Indicadores Socioeconómicos

Viviendas de Comunidad Colonia WISTON SMITH

Municipio de Roatán, Islas de la Bahía.

No. De Vivienda	Nombre del Jefe(a) de Familia	Ocupada	Desocupado	Edificio: Público ó Negocio.	Estado de la Vivienda		
					B	R	M
01	Yorlenia eriza	x		privado		x	
02	Marian Ramona	x		privado	x		
03	Carlos rivera	x		privado		x	
04							
05							
06							
07							
08							
09							
10							
11	José Vázquez	x		privado	x		
12							
13							
14							
15							
16							
17							
18							
19							

20							

Levantamiento de Indicadores Socioeconómicos

Viviendas de Comunidad Colonia WISTON SMITH

Municipio de Roatán, Islas de la Bahía.

No. De Vivienda	Nombre del Jefe(a) de Familia	Ocupada	Desocupado	Edificio: Público ó Negocio.	Estado de la Vivienda		
					B	R	M
21	Mario Carbajal	x		privado			x
22	Ronald armando	x		privado		x	
23	Joseluis muradal	x		privado	x		
24	Jorge soto	x		privado	x		
25							
26							
27							
28							
29							
30							
31	Gloria rosales	x		privado		x	
32	Abrahán escobar	x		privado		x	
33	Lidia Urbina	x		privado		x	
34	Lisabel Rodríguez	x		privado		x	
35	Rosaura servid	x		privado		x	
36	Aracely lopez	x		privado		x	
37	Elsy turcio	x		privado		x	

38	Jesica Vázquez	x		privado		x	
39							
40							

Levantamiento de Indicadores Socioeconómicos

Viviendas de Comunidad Colonia WISTON SMITH

Municipio de Roatán, Islas de la Bahía.

No. De Vivienda	Nombre del Jefe(a) de Familia	Ocupada	Desocupado	Edificio: Público ó Negocio.	Estado de la Vivienda		
					B	R	M
41	Osman Gutiérrez	x		privado		X	
42	Vanessa Zelaya	x		privado		X	
43	William rivera	x		privado			
44	Marvin Carbajal	x		privado			
45	Fanny Leticia	x		privado			
46	José Rodríguez	x		privado			
47							
48							
49							
50							
51	Santiago estrada	x		privado			X
52	Mario Carvajal	x		privado			X
53		x		privado			
54	Jerson Martínez	x		privado			X
55	Santos Antúnez	x		privado			x

56	Joseluis ferrufino	x		privado		x	
57							
58							
59							
60							

Levantamiento de Indicadores Socioeconómicos

Viviendas de Comunidad Colonia WISTON SMITH

Municipio de Roatán, Islas de la Bahía.

No. De Vivienda	Nombre del Jefe(a) de Familia	Ocupada	Desocupado	Edificio: Público ó Negocio.	Estado de la Vivienda		
					B	R	M
61							
62							
63							
64							
65							
66							
67							
68							
69							
70							

71							
72							
73							
74							
75							
76							
77	Juan ramón	x		privado		x	
78							
79							
80							

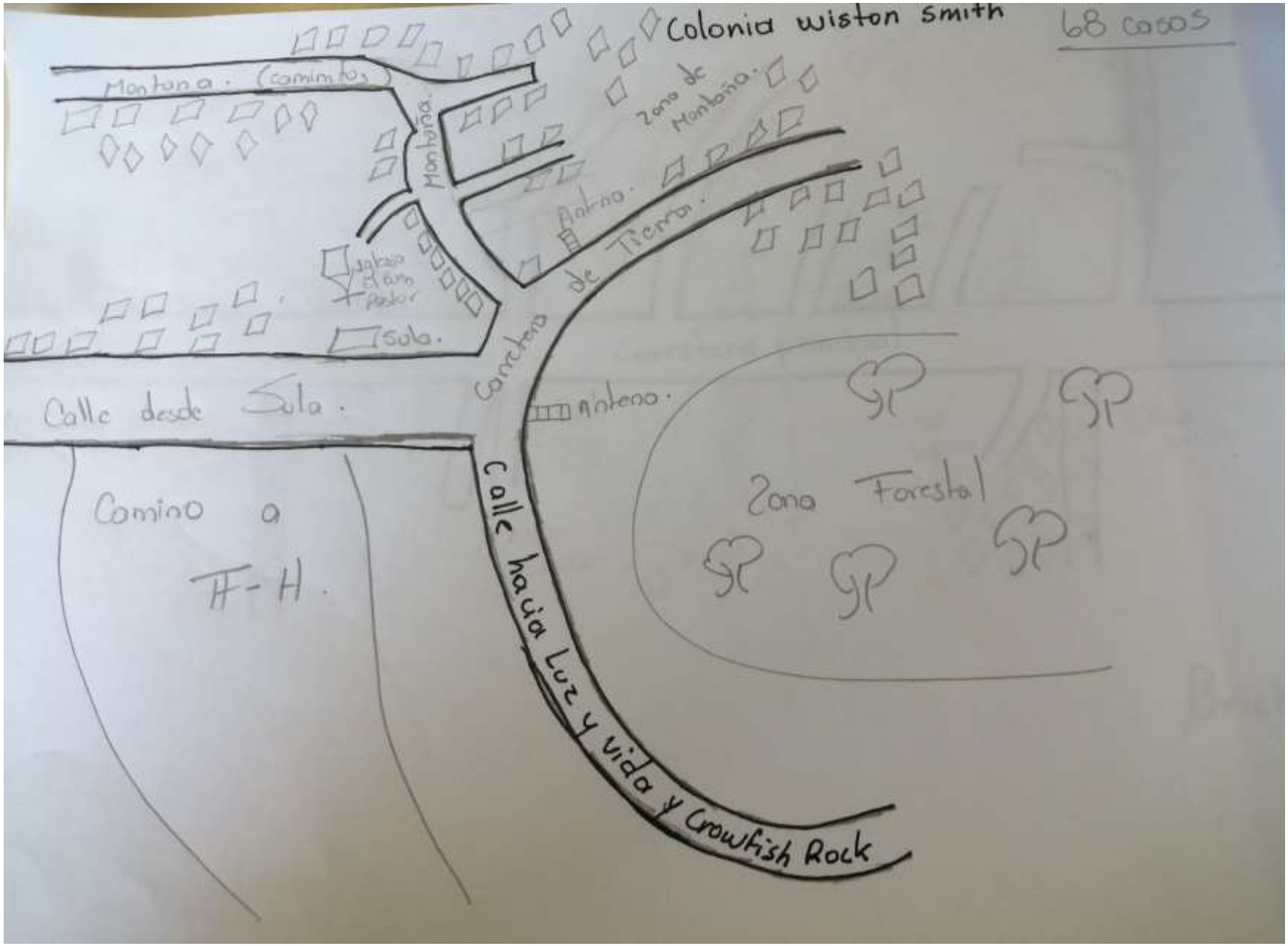
Colonia wiston smith
68 cocos
Montana. (caminitos)
Montana.
Zona de Montaña.
Antena.
Carretera de Tierra.
Jalapa
El Ocotal
Pastor
Sula.
Calle desde Sula.
Antena.
Camino a
TF-H.
Calle hacia Luz y vida y Crowfish Rock
Zona Forestal

4. Inversión en Infraestructura social realizada en la comunidad en el último año

Sector	Tipo de Proyectos	Costos Lempiras
1. Salud	1	
	2	
	3	
	4	
	5	
2. Educación	1 Entrega de bolsones	
	2	
	3	
	4	
	5	
3. Social	1	
	2	
	3	
	4	
	5	
4. Vial	1 Mejoramiento en calles	
	2	
	3	
	4	
	5	
5. Productiva	1	
	2	
	3 NO	
	4	
	5	
Total		

5. Infraestructura Básica Social Existente en la comunidad

SECTOR SOCIAL Y TIPO DE INFRAESTRUCTURA	CANTIDAD	OBSERVACIONES
1. Vial		
Km de Carreteras Primaria	1.77 Kms	Desde Carretera Rivas
Km de Carreteras Secundaria	0.50 Kms	
Km de Caminos de Penetración	Hay	Hay

Estudio Socioeconomico Linea de Base

Levantamiento de Información Secundaria

Nombre del Municipio	Nombre del Bo./Col./Aldea/Caserío	Fecha
Roatan	Wilson South	06/05/2014

1. Distancia a la cabecera (Casco Urbano), Tipo de Acceso terrestre y su estado

Distancia en Kml a la Cabecera	11,74 Kms
Tipo de Vías de Acceso	Carretera (3)
Estado Actual de las Vías de Acceso	Malo

2. Presencia Institucional/Programas

1. Iglesia Evangelica
2.
3.
4.
5.
6.
7.
8.
9.
10.

3. Presencia de Organizaciones de la Sociedad Civil

1. Patronato
2.
3.
4.
5.
6.
7.
8.
9.
10.

6. Principales Rubros Productivos y Rendimiento

1. _____ Rend. _____
2. _____ Rend. _____
3. _____ Rend. _____
4. _____ Rend. _____
5. _____ Rend. _____
6. _____ Rend. _____
7. _____ Rend. _____
8. _____ Rend. _____

7. Antecedentes Históricos

Aspectos Básicos

1. Fecha de Fundación
2. Primeras Familias que habitaron en la Comunidad
3. Porque se establecieron en esa Comunidad y qué tipo de propiedad existía
4. Origen del Nombre de la Comunidad
5. Tradiciones y Costumbres Relevantes
6. Gastronomía actual y antigua
7. Patrimonio productivo
8. Patrimonio histórico
9. Primeros Servicios Públicos: Agua, Luz, Vías de Acceso, Educación, Salud, Etc.
10. Flora y Fauna Antigua y Actual
11. Personajes Relevantes por su aporte que dan prestigio a la comunidad
12. Creencias y Religiosidad
13. Juegos Tradicionales
14. Formas de Esparcimiento de la población
15. Principales Celebraciones patronales y de otra Índole
16. Otros

2. Salud		
CESAR		
CESAMO		
Hospital		
Clínica Materno Infantil		
Hogar Materno	NO	
Clínica Odontológica		
Clínica Privada		
3. Social		
Hogar de Ancianos	NO	
Hogar de Niños		
Centros Comunales		
Iglesias	Si	1
Parques		
Canchas Deportivas		
Centro Social Comunitario		
Áreas Turísticas	NO	
Centros de Rehabilitación		
Clubes Rotarios		
Comedores Infantiles		
Guarderías Infantiles		
Cementerios		
4. Educación		
CEPENF		
Kinder	Si	1
Escuelas Primarias	Si	2
Centros Básicos		
Colegios de Secundaria		
Centros de Educación Superior	NO	
Centro de Formación Artesanal		
Centros de Formación Profesional/Técnica		
Centros de Formación Artística y Cultural		
5. Productiva		
Sistemas de Riego Comunitarios	NO	
Centros Rurales de Almacenamiento de Granos		
Viveros		
Rastros		
Microempresas		

FOCAL III
FORTALECIMIENTO DE LAS CAPACIDADES LOCALES

JICA

11- Sr. Wiston Smith.
* Familia Carbajal.

12- Sin creencias. Religión Cristiana Pentecostal.

13- No tienen.

14- Cuando la información se fué esparciendo, sobre los lotes de terreno del Sr. Smith muchas personas emigraron al lugar, comprando lotes de terreno, así fué creciendo la población.

15- Celebración del día de la madre.

Aspectos Básicos.

1- Fundada 30 Febrero del 2013

2- * Mario Rubal
* Olvin Martinez
* Martha Aguila.

3- Se establecieron en la comunidad evitando el costo del alquiler. El tipo de propiedad que existe solo era montaña, sin vías de acceso en vehículo.

4- Por el Sr. Wiston Smith, es propietario de los lotes de terreno

5- Celebración del día de las madres y día del niño.

6- No tienen.

7- Siembra de plátano.

8- No tiene.

9- El agua fué de los primeros servicios públicos que tuvieron, al principio se debía tener agua del bombeo los fuertes.

10- Palos de coco, palos de mango, antes de no estar muy poblada la comunidad se lograba ver venados o mayor número de iguanas, en la actualidad se han ido desapareciendo.

Cuadro

Levantamiento de Indicadores Socioeconómicos

Viviendas de Comunidad: LA BAHIA

Municipio de Roatán, Islas de la Bahía.

No. De Vivienda	Nombre del Jefe(a) de Familia	Ocupada	Desocupado	Edificio: Público ó Negocio.	Estado de la Vivienda		
					B	R	M
01	Marcha Moor	x		Privado			x
02	Cristi Sauceda	x		Privado		x	
03	Anthony Ramos	x		Privado		x	
04	Dania Maradiaga	x		Privado		x	
05							
06							
07							
08							
09							
10							
11	Melvia Suyapa	x		Privado	x		
12	Rodolfo Amaya	x		Privado			x

13	Ilda Maritza	x		Privado	x		
14	Nolvia Marina	x		Privado	x		
15	Yesica Ávila	x		Privado			x
16	Douglas Nelson	x		Privado	x		
17	Azucena Erazo	x		Privado	x		
18	Darquin Reyes	x		Privado		x	
19	Damari Ramírez	x		Privado		x	
20							

Cuadro

Levantamiento de Indicadores Socioeconómicos

Viviendas de Comunidad: LA BAHIA

Municipio de Roatán, Islas de la Bahía.

No. De Vivienda	Nombre del Jefe(a) de Familia	Ocupada	Desocupado	Edificio: Público ó Negocio.	Estado de la Vivienda		
					B	R	M
21							
22							
23							
24							
25							
26							
27							
28							
29	Linda Collins	x		Privado		x	
30							

31							
32	Ana Batson	x		Privado		x	
33	Corina Willy	x		Privado		x	
34	Denia Lizet	x		Privado		x	
35	Francisco Herminio	x		Privado		x	
36	Ana Puerto	x		Privado		x	
37	Elisandro Reyes	x		Privado	x		
38	Daniel López	x		Privado	x		
39	Lilian Flores	x		Privado	x		
40	Blanca Gálvez	x		Privado		x	

Cuadro

Levantamiento de Indicadores Socioeconómicos

Viviendas de Comunidad: LA BAHIA

Municipio de Roatán, Islas de la Bahía.

No. De Vivienda	Nombre del Jefe(a) de Familia	Ocupada	Desocupado	Edificio: Público ó Negocio.	Estado de la Vivienda		
					B	R	M
41	Elsa Lemus	x		Privado		x	
42	Wendy Ruiz	x		Privado	x		
43	Telma Murillo	x		Privado	x		
44	Noris Idalia	x		Privado		x	
45	Maribel García	x		Privado	x		
46	Carol Vanegas	x		Privado	x		
47	María Isabel	x		Privado	x		
48	Martha Ramírez	x		Privado	x		

49	María Ferrera	x		Privado		x	
50							
51							
52	Ermelinda Bonilla	x		Privado	x		
53	Olga Lilio	x		Privado	x		
54	Kimberly Male	x		Privado	x		
55	Estebita Acosta	x		Privado	x		
56	Esli Ramos	x		Privado	x		
57	Nora Smith	x		Privado	x		
58	Lupe María	x		Privado	x		
59	Elsa Pagoada	x		Privado	x		
60	Dinora Rodríguez	x		Privado		x	

Cuadro

Levantamiento de Indicadores Socioeconómicos

Viviendas de Comunidad: LA BAHIA

Municipio de Roatán, Islas de la Bahía.

No. De Vivienda	Nombre del Jefe(a) de Familia	Ocupada	Desocupado	Edificio: Público ó Negocio.	Estado de la Vivienda		
					B	R	M
61							
62							
63							
64							
65							
66							

67							
68							
69							
70							
71							
72							
73							
74							
75							
76							
77							
78							
79							
80							

Cuadro

Levantamiento de Indicadores Socioeconómicos

Viviendas de Comunidad: LA BAHIA

Municipio de Roatán, Islas de la Bahía.

No. De Vivienda	Nombre del Jefe(a) de Familia	Ocupada	Desocupado	Edificio: Público ó Negocio.	Estado de la Vivienda		
					B	R	M
81	Karla Martínez	x		Privado	x		
82							
83	Keyla Mejía	x		Privado		x	
84							

85							
86							
87							
88							
89							
90							
91							
92	Jesica Salgado	x		Privado	x		
93	Norma Alvarado	x		Privado	x		
94	Ángel Tinoco	x		Privado	x		
95	Wendy García	x		Privado	x		
96	Beta García	x		Privado	x		
97	Sara García	x		Privado	x		
98	Carlos Alonso	x		Privado		x	
99	Nolvia Marina	x		Privado	x		
100	Luisa Hernández	x		Privado	x		

Cuadro

Levantamiento de Indicadores Socioeconómicos

Viviendas de Comunidad: LA BAHIA

Municipio de Roatán, Islas de la Bahía.

No. De Vivienda	Nombre del Jefe(a) de Familia	Ocupada	Desocupado	Edificio: Público ó Negocio.	Estado de la Vivienda		
					B	R	M
101	Nolvia Cedillos	x		Privado	x		
102	Erick Ruiz	x		Privado		x	

103	Suyapa Pérez	x		Privado		x	
104	Darwin Asael	x		Privado		x	
105	Julio Martínez	x		Privado			x
106	Fátima Flores	x		Privado		x	
107	José Antonio	x		Privado		x	
108							
109							
110	Sandra Valdivieso	x		Privado	x		
111							
112							
113							
114	Rosa López	x		Privado	x		
115	Paola Ortiz	x		Privado	x		
116							
117	Maria Zelaya	x		Privado	x		
118	Ligza Rodríguez	x		Privado	x		
119	Rossy Flores	x		Privado	x		
120	Marta López	x		Privado	x		

Cuadro

Levantamiento de Indicadores Socioeconómicos

Viviendas de Comunidad: LA BAHIA

Municipio de Roatán, Islas de la Bahía.

No. De Vivienda	Nombre del Jefe(a) de Familia	Ocupada	Desocupado	Edificio: Público ó Negocio.	Estado de la Vivienda		
					B	R	M

121	Erika López	x		Privado	x		
122	Carla Flores	x		Privado	x		
123	Nelson Padilla	x		Privado	x		
124	Ángel Flores	x		Privado	x		
125	Keysi Núñez	x		Privado		x	
126	Leonor Zelaya	x		Privado		x	

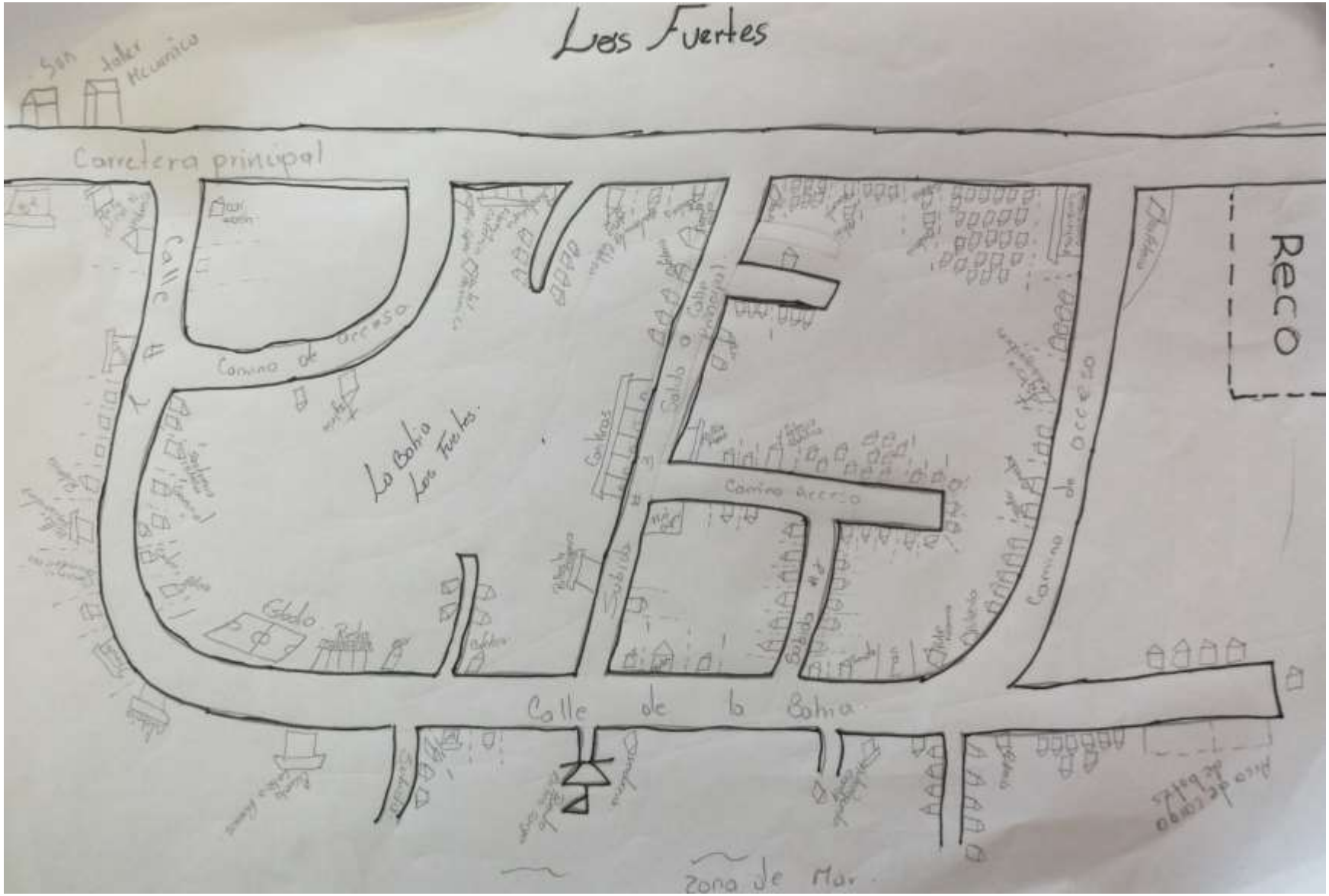
Los Fuertes
Taller Mecanico
Carretera principal
Calle A
Camino de acceso
La Bahia Los Fuertes
Camino acceso
Camino de acceso
Reco
Calle de la Bahia
Zona de Mar

Levantamiento de Indicadores Socioeconómicos

Viviendas de Comunidad de French Cay

Municipio de Roatán, Islas de la Bahía.

No. De Vivienda	Nombre del Jefe(a) de Familia	Ocupada	Desocupado	Edificio: Público ó Negocio.	Estado de la Vivienda		
					B	R	M
01	Cesar Cruz	x		privado	x		
02	Estiven Stamp	x		privado			x
03	Miguel Guerra	x		privado		x	
04	Susana Loggins	x		privado			x
05	Rony Garcia	x		privado		x	
06	Yania Martinez	x		privado			x
07	Andres Cardona	x		privado		x	
08	Serin Walter	x		privado		x	
09	Maria Sabio	x		privado		x	
10	JOSE rodriguez	x		privado		x	
11	Dina Gusman	x		privado	x		
12	Ruth Tatum	x		privado	x		
13	Henly Johnson	x		privado		x	
14	Darla Mendosa	x		privado	x		
15	Paola Vasquez	x		privado		x	
16	Wanda Morales	x		privado		x	
17	Jorge Martinez	x		privado		x	
18	Willboard Dixon	x		privado		x	
19	Yenis Dinsh	x		privado		x	

20	Lenny Woods	x		privado		x	

Levantamiento de Indicadores Socioeconómicos

Viviendas de Comunidad French Cay

Municipio de Roatán, Islas de la Bahía.

No. De Vivienda	Nombre del Jefe(a) de Familia	Ocupada	Desocupado	Edificio: Público ó Negocio.	Estado de la Vivienda		
					B	R	M
21							
22							
23	Yenny Jones	x		privado		x	
24	Jenis Jackson	x		privado	x		
25	Erick Woods	x		privado	x		
26	Teda Pinnace	x		privado	x		
27	Jonathan Rodriguez	x		privado	x		
28	Jarrixa Orellana	x		privado	x		
29	Denisa Johnson	x		privado	x		
30	Joshua Woods	x		privado	x		
31							
32							
33	Cesar Cruz	x		privado		x	
34	Jorge Martinez	x		privado		x	
35	Rickie Lopez	x		privado	x		
36	Yeini Rodriguez	x		privado	x		
37	Otilio Rodriguez	x		privado	x		

38	Nicole Duartes	x		privado	x		
39	Horny Welcome	x		privado	x		
40	Edis Turcios	x		privado	x		

Viviendas de Comunidad French Cay

Municipio de Roatán, Islas de la Bahía.

No. De Vivienda	Nombre del Jefe(a) de Familia	Ocupada	Desocupado	Edificio: Público ó Negocio.	Estado de la Vivienda		
					B	R	M
41	Monica Herrero	x		privado	x		
42	Erizon Ferri	x		privado	x		
43	Dency Cook	x		privado	x		
44	Jolana Brooks	x		Privado	x		
45	Yuli Dixon	x		privado	x		
46	Necye Miller	x		privado	x		
47	Glenda Mejia	x		privado	x		
48	Gueslor Cook	x		privado	x		
49	Jorge Guillen	x		privado	x		

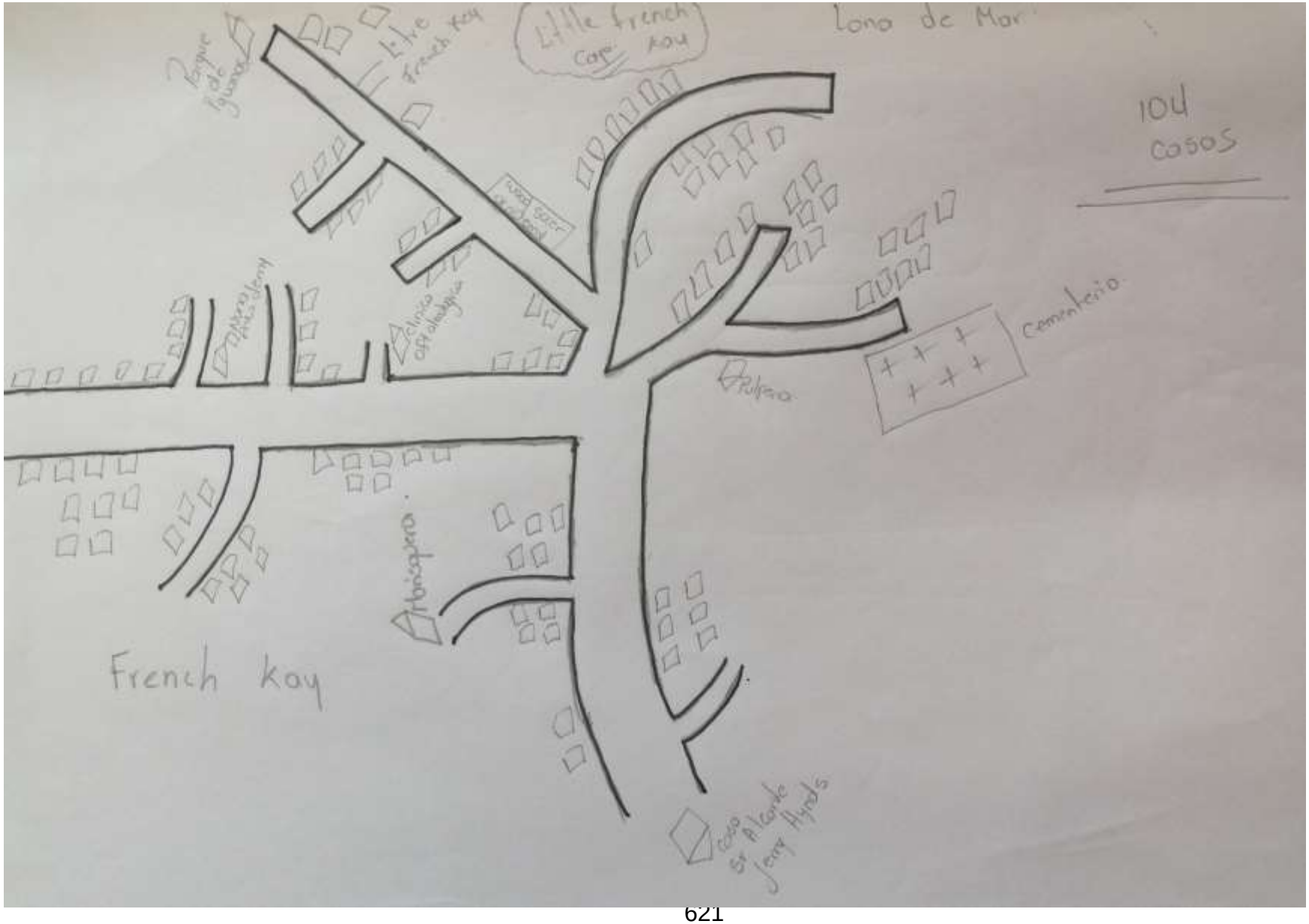
Little french Cay
Little french Cay
Zona de Mar
104 casas
Cementerio
Pulpo
Iglesia
Casa Sr Alcalde Jerry Hynds
French Kay

FOCAL III
FORTALECIMIENTO DE LAS CAPACIDADES LOCALES

JICA

4. Inversión en Infraestructura social realizada en la comunidad en el último año

Sector	Tipo de Proyectos	Costo Lempiras
1. Salud	1	
	2	
	3	
	4	
	5	
2. Educación	1	
	2	
	3	
	4	
	5	
3. Social	1	
	2	
	3	
	4	
	5	
4. Vial	1	
	2	
	3	
	4	
	5	
5. Productiva	1	
	2	
	3	
	4	
	5	
Total		

5. Infraestructura Básica Social Existente en la comunidad

SECTOR SOCIAL Y TIPO DE INFRAESTRUCTURA	CANTIDAD	OBSERVACIONES
1. Vial		
Km de Carretera Primaria	[illegible]	
Km de Carretera Secundaria	[illegible]	
Km de Caminos de Penetración	0.32 [illegible]	2 caminos

Estudio Socioeconómico Linea de Base
Levantamiento de Información Secundaria

Nombre del Municipio	Nombre del Bo./Col./Aldea/Caserío	Fecha
Ronlan	Trapón Cay	

1. Distancia a la cabecera (Casco Urbano), Tipo de Acceso terrestre y su estado

Distancia en KM a la Cabecera	12.43
Tipo de Vías de Acceso	
Estado Actual de las Vías de Acceso	

2. Presencia Institucional/Programas

1. Iglesia
2.
3.
4.
5.
6.
7.
8.
9.
10.

3. Presencia de Organizaciones de la Sociedad Civil

1. Patronato
2. Junta de agua
3.
4.
5.
6.
7.
8.
9.
10.

6. Principales Rubros Productivos y Rendimiento

1. _____ Rend. _____
2. _____ Rend. _____
3. _____ Rend. _____
4. _____ Rend. _____
5. _____ Rend. _____
6. _____ Rend. _____
7. _____ Rend. _____
8. _____ Rend. _____

7. Antecedentes Históricos

Aspectos Básicos

1. Fecha de Fundación
2. Primeras Familias que habitaron en la Comunidad
3. Porque se establecieron en esa Comunidad y qué tipo de propiedad existía
4. Origen del Nombre de la Comunidad
5. Tradiciones y Costumbres Relevantes
6. Gastronomía actual y antigua
7. Patrimonio productivo
8. Patrimonio histórico
9. Primeros Servicios Públicos: Agua, Luz, Vías de Acceso, Educación, Salud, Etc.
10. Flora y Fauna Antigua y Actual
11. Personajes Relevantes por su aporte que dan prestigio a la comunidad
12. Creencias y Religiosidad
13. Juegos Tradicionales
14. Formas de Esparcimiento de la población
15. Principales Celebraciones patronales y de otra Índole
16. Otros

2. Salud		
CESAR		
CESAMO		
Hospital		
Clinica Materno Infantil		
Hogar Materno		
Clinica Odontológica		
Clinica Privada	1	
3. Social		
Hogar de Ancianos		
Hogar de Niños		
Centros Comunales		
Iglesias	1	
Parques		
Canchas Deportivas		
Centro Social Comunitario		
Áreas Turisticas	2	
Centros de Rehabilitación		
Clubes Rotarios		
Comedores Infantiles		
Guarderías Infantiles		
Cementerios	1	
4. Educación		
CEPENF		
Kinder	1	
Escuelas Primarias	1	
Centros Básicos		
Colegios de Secundaria		
Centros de Educación Superior		
Centro de Formación Artesanal		
Centros de Formación Profesional/Técnica		
Centros de Formación Artística y Cultural		
5. Productiva		
Sistemas de Riego Comunitarios		
Centros Rurales de Almacenamiento de Granos		
Viveros		
Rastros		
Microempresas	4	

...nos Servicios Publicos de la Comunidad?

...ll. Acceso de Calle y Agua.

10. Flora y Fauna

Ninguna.

11. Personales Revelantes.

Henry Arch y Jackson.

12. Creencias y Religiosidad.

Asistir a la Iglesia.

13. Juegos tradicionales.

Ninguno

14. Formas de Esparcimiento

ninguno.

15. Principales Celebraciones

Dia del madre

Navidad

Año Nuevo.

16. Otros.

French Cay.

...chi de Fundación?

2) Primeras Familiares?

Jackson, Henry Arch y Dixon.

3. Porque establecieron en esa Comunidad

Por motivos de Pertinentes Nativos ya que esa tierra eran de su Padre Wilbert Dixon.

4. Origen del nombre de la Comunidad?

La Origen del nombre de la Comunidad es Big French Cay.

5. Tradiciones y costrombres.

Construir lanchas

Tradiciones ninguna

6. Gastronomia Actual y Antigua.

Ninguno.

7. Patrimonio Productivo.

Ninguno

8. Patrimonio Historico

Cuadro

Levantamiento de Indicadores Socioeconómicos

Viviendas de Comunidad: CRAW FISH ROCK

Municipio de Roatán, Islas de la Bahía.

No. De Vivienda	Nombre del Jefe(a) de Familia	Ocupada	Desocupado	Edificio: Público ó Negocio.	Estado de la Vivienda		
					B	R	M
01	Cruz Teylor	x		Privado		x	
02	Vannesa Cardenas	x		Privado	x		
03	Dulce Pandy	x		Privado	x		
04	Yatana Connor	x		Privado	x		
05	Minola Evanks	x		Privado		x	
06	Joni Cardenas	x		Privado		x	
07	Iris Velasquez	x		Privado		x	
08	Virginia Man	x		Privado		x	
09	Angel Bodden	x		Privado		x	
10	Dawel Connor	x		Privado		x	
11	Nancy Tomas	x		Privado		x	
12	Keila Herrera	x		Privado		x	
13	Lizzy Bustillo	x		Privado			x

14	Jose Rivera	x		Privado			x
15	Yovany Connor	x		Privado	x		
16	Juby Stewart	x		Privado		x	
17	Henrique Torres	x		Privado			x
18	Luiza Connor	x		Privado		x	
19	Brenda Escobar	x		Privado	x		
20	Jenifer Reyes	x		Privado		x	

Cuadro

Levantamiento de Indicadores Socioeconómicos

Viviendas de Comunidad: CRAW FISH ROCK

Municipio de Roatán, Islas de la Bahía.

No. De Vivienda	Nombre del Jefe(a) de Familia	Ocupada	Desocupado	Edificio: Público ó Negocio.	Estado de la Vivienda		
					B	R	M
21	Daniel Connor	x		Privado		x	
22	Elmer Hernandez	x		Privado			x
23	Yulie Connor	x		Privado	x		
24	Kenia Almendares	x		Privado		x	
25	Lorenza Thomas	x		Privado	.	x	
26	Elina Conor	x		Privado		x	
27	Evelyn Bodden	x		Privado		x	
28	Luisa Connor	x		Privado	x		
29	Cory Connor	x		Privado		x	
30	Ricsy Rodriguez	x		Privado		x	
31	Larry Webster	x		Privado	x		

32	Olga Andino	x		Privado		x	
33	Lolita Stewart	x		Privado		x	
34	Laucresia Lopéz	x		Privado		x	
35	Delmi Lopez	x		Privado		x	
36	Benhamin Stewart	x		Privado	x		
37	Key Connor	x		Privado		x	
38	Orna Jamilton	x		Privado		x	
39	Egma Garcia	x		Privado		x	
40	Jose Rivera	x		Privado			x

Cuadro

Levantamiento de Indicadores Socioeconómicos

Viviendas de Comunidad: CRAW FISH ROCK

Municipio de Roatán, Islas de la Bahía.

No. De Vivienda	Nombre del Jefe(a) de Familia	Ocupada	Desocupado	Edificio: Público ó Negocio.	Estado de la Vivienda		
					B	R	M
41	Carly Garcia	x		Privado		x	
42	Victor Argueta	x		Privado		x	
43	Adelina Crack	x		Privado		x	
44	Kendroy Lonner	x		Privado		x	
45	Ana Cheverria	x		Privado		x	
46	Meylin Rivas	x		Privado		x	
47	Laboriano Lopez	x		Privado		x	
48	Olfa Lopez	x		Privado	x		
49	Alan Rodriguez	x		Privado		x	

50	Anali Connor	x		Privado			x
51	Daysi Webster	x		Privado		x	
52	Carlos Rito	x		Privado	x		
53	Carina Contreras	x		Privado		x	
54	Leonor Bodden	x		Privado	x		
55	Nelson Webster	x		Privado	x		
56	Carlos Rito	x		Privado	x		
57	Ariel Webster	x		Privado			x
58	Mixy Bustillo	x		Privado	x		
59	Luiza Erazo	x		Privado	x		
60	Collen Webster	x		Privado		x	

Cuadro

Levantamiento de Indicadores Socioeconómicos

Viviendas de Comunidad: CRAW FISH ROCK

Municipio de Roatán, Islas de la Bahía.

No. De Vivienda	Nombre del Jefe(a) de Familia	Ocupada	Desocupado	Edificio: Público ó Negocio.	Estado de la Vivienda		
					B	R	M
61	Virginia Hernandes	x		Privado	x		
62	Lorna Webster	x		Privado	x		
63	Linda Mann	x		Privado	x		
64	Willie James	x		Privado		x	
65	Marba Cardenas	x		Privado			x
66	Celso Geovany	x		Privado		x	
67	Delcy Jackson	x		Privado	x		

68							
69							
70							
71							
72							
73							
74							
75							
76							
77							
78							
79							
80							

Comunidad de Crawfish Rock.
Zona Norte Roaton.
Carretera rumbo al Mall.
Zona de Bosque.
Abandonado
Zona de Bosque.
Zona de Playa.
Salida hacia el Norte.
Crawfish Rock.
Carretera Principal.
(No Pavimentado)
Zona de Bosque.
Crawfish Rock Community Center
Camino Secundario.
Zona de Playa.
Mangloares
Mangloar
Zona de Mar.
90

FOCAL III
FORTALECIMIENTO DE LAS CAPACIDADES LOCALES

Sector	Tipo de Proyectos	Costo Lempiras
1. Salud	1	
	2	
	3	
	4	
	5	
2. Educación	1	
	2	
	3	
	4	
	5	
3. Social	1	
	2	
	3	
	4	
	5	
4. Vial	1	
	2	
	3	
	4	
	5	
5. Productiva	1	
	2	
	3	
	4	
	5	
Total		

3. Infraestructura Básica Social Existente en la comunidad

SECTOR SOCIAL Y TIPO DE INFRAESTRUCTURA	CANTIDAD	OBSERVACIONES
1. Vial		
Km de Carretera Primaria	2.60 Km	
Km de Carretera Secundaria	x	
Km de Caminos de Penetración	x	

Levantamiento de Información Secundaria

Nombre del Municipio	Nombre del Bo./Col./Aldea/Caserío	Fecha
Roatán	Coral Fish Rock	03/05/2019

1. Distancia a la cabecera (Casco Urbano), Tipo de Acceso terrestre y su estado

Distancia en KM a la Cabecera	2.60km
Tipo de Vías de Acceso	Calle de tierra
Estado Actual de las Vías de Acceso	Mitad Pavimento Mitad Tierra

2. Presencia Institucional/Programas

1. vida mental
2.
3.
4.
5.
6.
7.
8.
9.
10.

3. Presencia de Organizaciones de la Sociedad Civil

1. Patronato
2. La Iglesia church
3. of God
4.
5.
6.
7.
8.
9.
10.

FOCAL III
FORTALECIMIENTO DE LAS CAPACIDADES LOCALES

JICA

6. Principales Rubros Productivos y Rendimiento

1. _____ Rend. _____
2. _____ Rend. _____
3. _____ Rend. _____
4. _____ Rend. _____
5. _____ Rend. _____
6. _____ Rend. _____
7. _____ Rend. _____
8. _____ Rend. _____

7. Antecedentes Históricos

Aspectos Básicos

1. Fecha de Fundación
2. Primeras Familias que habitaron en la Comunidad
3. Porque se establecieron en esa Comunidad y qué tipo de propiedad existía
4. Origen del Nombre de la Comunidad
5. Tradiciones y Costumbres Relevantes
6. Gastronomía actual y antigua
7. Patrimonio productivo
8. Patrimonio histórico
9. Primeros Servicios Públicos: Agua, Luz, Vías de Acceso, Educación, Salud, Etc.
10. Flora y Fauna Antigua y Actual
11. Personajes Relevantes por su aporte que dan prestigio a la comunidad
12. Creencias y Religiosidad
13. Juegos Tradicionales
14. Formas de Esparcimiento de la población
15. Principales Celebraciones patronales y de otra Índole
16. Otros

2. Salud	Ninguno	
CESAR		
CESAMO		
Hospital		
Clínica Materno Infantil		
Hogar Materno		
Clínica Odontológica		
Clínica Privada		
3. Social		
Hogar de Ancianos		
Hogar de Niños		
Centros Comunales		
Iglesias	1	Church of God
Parques		
Canchas Deportivas		
Centro Social Comunitario		
Áreas Turísticas		
Centros de Rehabilitación		
Clubes Rotarios		
Comedores Infantiles		
Guarderías Infantiles		
Cementerios		
4. Educación		
CEPENF		
Kinder		
Escuelas Primarias	1	
Centros Básicos		
Colegios de Secundaria		
Centros de Educación Superior		
Centro de Formación Artesanal		
Centros de Formación Profesional/Técnica		
Centros de Formación Artística y Cultural		
5. Productivo	Ninguno	
Sistemas de Riego Comunitarios		
Centros Rurales de Almacenamiento de Granos		
Viveros		
Rastros		
Microempresas		

Antecedentes Historicos
Aspectos Basicos.

1. Fecha de Fundación?

- La Fundación de la comunidad de Crow fish rock fue en el año 1890.

2.- Primeros Familias que habitaron en la comunidad?

- Los Primeros familias que habitaron en la comunidad de Crow fish Rock fueron los siguientes: Jackie connor, Uriah stewart Qubul mcfield, Tom connor, Jack Luzey winthon Buttrum. vincent stewart.

3.- Porque se establecieron en esa comunidad y que tipo de propiedad existia.

- No se sabe porque se estubleciron en la comunidad pero se sabe que heran propietario de sus terrenos.

4.- Origen del nombre de la comunidad?

- El nombre de la comunidad se escogio como crow fish Rock. ya que en aquel entonces existia muchas langostas ya que el nombre de la langosta en ingles es "crow fish".

5.- Tradiciones y costumbres Relevantes.

- Las tradiciones y costumbres de la comunidad son las siguientes: Todo los sabados las familias horneaban ...

6.- Gastronomia actual y Antigua.

- Las familia antepasados su gastronomia era diferente que la nuestra.

- Gastronomia de Antes: tapado, Bommes, pescado frito, yuca con pescado frito y aceite de coco. wailks en coco, congrio hervido y bananos. Guatuza y arroz en coco.

- Gastronomia Actual: Arroz con pollo, pollo guisado, arroz y frijoles con iguana y banano. Come congrejo sacado con arroz y frijoles en coco. y frutas de temporada con té.

7.- Patrimonio Historico.
(Ninguno)

8.- Patrimonio Productivo.

En nuestra comunidad no existe ningun Patrimonio Productivo.

9.- Primeros Servicios Publicos:

- vias de acceso, Educación luz y Agua.

10.- Flora y fauna Antigua y Actual.

- Flora y fauna Antigua: abundaba los palos de coco palos de mango y muchas frutas, tambien existia diferentes. tipos de animales como: venados, guatuzas, iguanas tortugas, langostas y congrejo.

- Actualmente todo lo mencionado anteriormente esta en extinción existen unos cuantos palos de mangos, casi no hay mas congrejo.

11.- Personas Relevantes Por su Aporte que dan Prestigio a la Comunidad.

- Sr. Hegga Woods.

12.- Creencias y Religiosidad.

- Creemos que existe un solo Dios, se tiene un respeto en el dia Domingo en la Semana mayor no creemos en tener celebraciones en la Playa.

13.- Juegos Tradicionales:

Carrera de Saco, Carrera de huevo en la Cuchara

14.- Formas de Esparcimiento de la Población.

— Ninguna.

15.- Principales Celebraciones Patronales y de otro indole

- Celebración del 15 de Septiembre, celebración de dia del niño

16.- otros — —

Levantamiento de Indicadores Socioeconómicos

Viviendas de Comunidad FRENCH HARBOUR

Municipio de Roatán, Islas de la Bahía.

No. De Vivienda	Nombre del Jefe(a) de Familia	Ocupada	Desocupado	Edificio: Público ó Negocio.	Estado de la Vivienda		
					B	R	M
01	Clenta Brice	x		privado	x		
02	Yanni Paguada	x		privado	x		
03	Marlín Nixon	x		privado			x
04	Chelsi Lopez	x		privado	x		
05	Ofelia Cosena	x		privado	x		
06	Marvin Adalid	x		privado	x		
07	Narcisco Medina	x		privado		x	
08	Anni May	x		privado		x	
09	Carfield Welcome	x		privado		x	
10	Mabel Welcome	x		privado		x	
11	Martha Castillo	x		privado	x		
12	Lorena Gonsales	x		privado	x		
13	Caren Elizabe	x		privado	x		
14	José Manuel	x		privado	x		
15	Yohana Rodriguez	x		privado	x		
16	Felix Ariola	x		privado	x		
17	Loly Buthrum	x		privado	x		

18	Merlín Hernández	x		privado	x		
19	Jorge Hernández	x		privado	x		
20	Yoselin Martinez	x		privado		x	

Levantamiento de Indicadores Socioeconómicos

Viviendas de Comunidad FRENCH HARBOUR

Municipio de Roatán, Islas de la Bahía.

No. De Vivienda	Nombre del Jefe(a) de Familia	Ocupada	Desocupado	Edificio: Público ó Negocio.	Estado de la Vivienda		
					B	R	M
21	Carina Lagos	x		privado		x	
22	Walter Rivas	x		privado	x		
23	Mario Monzanales	x		privado		x	
24	Marline Castillo	x		privado		x	
25	Chela Ariola	x		privado		x	
26	Gilma Zuniga	x		privado		x	
27	Reynaldo Huyder	x		privado		x	
28	Yanaly Connor	x		privado	x		
29	Hector Leyua	x		Privado	x		
30	Víctor Alvares	x		privado	x		
31	Karla Antúnez	x		privado	x		
32	Ayalin Antúnez	x		privado			x
33	Blanca Mendosa	x		privado	x		
34	Jenny Darwin	x		privado			x
35	Román Torres	x		privado	x		

36	Luis Aranda	x		privado	x		
37	Kandy Marín	x		privado	x		
38	Bairon Manzana	x		privado	x		
39	Rosa Ramos	x		privado	x		
40	Tacara Núñez	x		privado			

Viviendas de Comunidad FRENCH HARBOUR

Municipio de Roatán, Islas de la Bahía.

No. De Vivienda	Nombre del Jefe(a) de Familia	Ocupada	Desocupado	Edificio: Público ó Negocio.	Estado de la Vivienda		
					B	R	M
41	Nicol Fuentes	x		privado	x		
42	Cesia Murrio	x		privado		x	
43	Sara Cuper	x		privado	x		
44	Orlando Antonio	x		Privado			x
45	Mirian Reyes	x		privado		x	
46	Kardyn Pérez	x		privado		x	
47	Kesnie Raymond	x		privad		x	
48	Denis E Banks	x		privado			x
49	German Sebastián	x		privado		x	
50	Daniela Peralta	x		privado		x	
51	Celia Ford	x		privado		x	

52	Darlon Ford	x		privado		x	
53	Eleonor Abbott	x		privado			x
54	José Velásquez	x		privado			x
55	Janel Amado	x		privado			x
56	Cristián Johnson	x		privado		x	
57	Kenny Walter	x		privado		x	
58	Wilmer Moises	x		privado		x	
59	Shorlin Lolita	x		privado			x

Levantamiento de Indicadores Socioeconómicos

Viviendas de Comunidad FRENCH HARBOUR

Municipio de Roatán, Islas de la Bahía.

No. De Vivienda	Nombre del Jefe(a) de Familia	Ocupada	Desocupado	Edificio: Público ó Negocio.	Estado de la Vivienda		
					B	R	M
60	Mario Matute	x		privado			x
61	Charlie Welcome	x		privado	x		
62	Ronal chimilio	x		privado		x	
63	Edgar Campbell	x		Privado	x		
64	Marlene Erjito	x		privado	x		
65	Erick Romero	x		privado	x		
66	Mirian Blanco	x		privado			x
67	Cervuno Figueroa	x		privado			x
68	Gloria Méndez	x		privado		x	
69	Aní Bing	x		Privado		x	

70	Jestone Elidir	x		privado		x	
71	Sandra Melisa	x		privado		x	
72	Francisco Bustillo	x		privado		x	
73	Leonel Cosano	x		privado			x
74	Ausena Rana	x		privado	x		
75	Justin Brown	x		privado	x		
76	Metsy Wandina	x		privado		x	
77	Sinel watler	x		privado		x	
78	Maribel Francisco	x		privado		x	
79	Susi Bodden	x		privado		x	
80	Gusna Heranadez	x		privado		x	

Levantamiento de Indicadores Socioeconómicos

Viviendas de Comunidad FRENCH HARBOUR

Municipio de Roatán, Islas de la Bahía.

No. De Vivienda	Nombre del Jefe(a) de Familia	Ocupada	Desocupado	Edificio: Público ó Negocio.	Estado de la Vivienda		
					B	R	M
82	Carlos lopez	x		privado	x		
83	Jose guares	x		privado		x	
84	Dania molina	x		privado		x	
85	Idalmi chavez	x		privado		x	
86	Selvin sanchez	x		privado		x	
87	Leo burthrum	x		privado		x	
88	Anni pinnace	x		privado	x		

89	Amalda garcia	x		privado	x		
90	Raquel galano	x		privado	x		
91	Fausto enrique	x		privado		x	
92	Herman murillo	x		privado	x		
93	Maria santos	x		privado	x		
94	Wangy jefford	x		privado		x	
95	Rolando hill	x		privado	x		
96	Amanda fortin	x		privado		x	
97	Sandra paisano	x		privado		x	
98	Marixsa paisano	x		privado		x	
99	Mary idiana	x		privado			x
100	Suyapa merren	x		privado	x		
101	Jose leonardo	x		privado		x	

Levantamiento de Indicadores Socioeconómicos

Viviendas de Comunidad FRENCH HARBOUR

Municipio de Roatán, Islas de la Bahía.

No. De Vivienda	Nombre del Jefe(a) de Familia	Ocupada	Desocupado	Edificio: Público ó Negocio.	Estado de la Vivienda		
					B	R	M
101	Purificación albares	x		privado	x		
102	Naymanm William	x		privado		x	
103	Mariela mejia	x		privado	x		
104	Gloria perez	x		privado	x		
105	Padia reyes	x		privado	x		

106	Sandra paisano	x		privado			
107	Cindy welcome	x		privado			
108	Luis alberto	x		privado			
109	Gloria yei	x		privado	x		
110	Lorena suyapa	x		privado		x	
111	Jennifer pamela	x		privado			
112	Keylin hernnadez	x		privado			
113	Hendry zelaya	x		Privado	x		
114	Marva rivas	x		privado			
115	Yldac zelaya	x		privado			
116	Joese rios	x		privado		x	
117	Wilfredo moya	x		privado	x		
118	Winston coleman	x		privado	x		
119	Halsie Aguilar	x		privado			
120	Presila santos	x		privado			

Levantamiento de Indicadores Socioeconómicos

Viviendas de Comunidad FRENCH HARBOUR

Municipio de Roatán, Islas de la Bahía.

No. De Vivienda	Nombre del Jefe(a) de Familia	Ocupada	Desocupado	Edificio: Público ó Negocio.	Estado de la Vivienda		
					B	R	M

121	Homer woods	x		privado		x	
122	Yute gomez	x		privado		x	
123	Wisianie white	x		privado	x		
124	Fredi Alberto rodriguez	x		privado	x		
125	Mayra forbs	x		privado	x		
126	Max rivers	x		privado	x		
127	Cordina Brooks	x		privado	x		
128	Dale welcome	x		privado	x		
129	Jose arturo	x		privado		x	
130	Juliana paisano	x		privado	x		
131	Maria ceibet	x		privado	x		
132	Santos ondina	x		privado	x		
133	Jose rogue	x		privado			x
134	Jackeline white	x		privado			x
135	Juanito rodriguez	x		privado		x	
136	Rayesi ramos	x		privado		x	
137	Elbia angelica	x		privado		x	
138	Elvin rodriguez	x		privado		x	
139	Gilbert gomes	x		privado		x	
140	patsilee warren	x		privado			x

Levantamiento de Indicadores Socioeconómicos

Viviendas de Comunidad FRENCH HARBOUR

Municipio de Roatán, Islas de la Bahía.

No. De Vivienda	Nombre del Jefe(a) de Familia	Ocupada	Desocupado		

				Edificio: Público ó Negocio.	Estado de la Vivienda		
					B	R	M
141	Maria jose	x		privado	x		
142	Carolina everrett	x		privado	x		
143	Doris sanchez	x		privado	x		
144	Digna leiva	x		privado	x		
145	jessimia	x		privado	x		
146	Nora wildell	x		privado	x		
147	Delson buthrum	x		privado	x		
148	Wendy rivers	x		privado	x		
149	Lilian martinez	x		privado	x		
150	Francisco melendez	x		privado		x	
151	Orna mejia	x		privado	x		
152	Victoria chavez	x		privado	x		
153	Jose collins	x		privado		x	
154	Marta guzman	x		privado	x		
155	Agusta morales	x		privado	x		
156	Kelsi collins	x		privado		x	
157	Tatiana lopez	x		privado	x		
158	Lizeth galindo	x		privado		x	
159	Ianesa stamp	x		privado	x		
160	Leslie chimilio	x		privado	x		

Municipio de Roatán, Islas de la Bahía.

No. De Vivienda	Nombre del Jefe(a) de Familia	Ocupada	Desocupado	Edificio: Público ó Negocio.	Estado de la Vivienda		
					B	R	M
161	Erika lopez	x		privado	x		
162	Aurelio romero	x		privado	x		
163	Digna lopez	x		privado	x		
164	Lesli gutierres	x		privado	x		
165	Merary urbina	x		privado			x
166	Glenis collins	x		privado			x
167	Daniel abbott	x		privado		x	
168	Marichela ayola	x		privado		x	
169	Kendol acosta	x		privado	x		
170	Denia alvares	x		privado	x		
171	Charly miranda	x		privado	x		
172	Doel david	x		privado	x		
173	Dustin zelaya	x		privado			x
174	Emilito finks	x		privado	x		
175	Yenni yahaira	x		privado	x		
176	Shanell bernard	x		privado		x	
177	Kenaw arana	x		privado	x		

Levantamiento de Indicadores Socioeconómicos

Viviendas de Comunidad FRENCH HARBOUR

Municipio de Roatán, Islas de la Bahía.

No. De Vivienda	Nombre del Jefe(a) de Familia	Ocupada	Desocupado	Edificio: Público ó Negocio.	Estado de la Vivienda		
					B	R	M
178	Nelson Padilla	x		privado	x		
179	Julissa Moya	x		privado	x		
180	Darlin Hydes	x		privado		x	
181	Yefry Banegas	x		privado	x		
182	Maike Nuñes	x		privado		x	
183	Dorla White	x		privado		x	
184	Ruidy FORBS	x		privado		x	
185	Maria Molina	x		privado		x	
186	Bernssliza maquero	x		privado		x	
187	Elmer forbe	x		privado		x	
188	Ortencia Collins	x		privado	x		
189	Kartani perrel	x		privado		x	
190	Sinia santos	x		privado	x		
191	Charlian buthrum	x		privado		x	
192	Susan Jamez	x		privado		x	
193	Marcia Bodden	x		privado			x
194	Gina Lopez	x		privado	x		

Levantamiento de Indicadores Socioeconómicos

Viviendas de Comunidad FRENCH HARBOUR

Municipio de Roatán, Islas de la Bahía.

No. De Vivienda	Nombre del Jefe(a) de Familia	Ocupada	Desocupado	Edificio: Público ó Negocio.	Estado de la Vivienda		
					B	R	M
195	Irma Dixon	x		privado		x	
196	Julissa Pineda	x		privado	x		
197	Mauricio Rodríguez	x		privado	x		
198	Kendra Woods	x		privado	x		
199	Claudia Woods	x		privado	x		
200	Keliza raiman	x		privado	x		
201	Junio Ávila	x		privado	x		
202	Dunia rodríguez	x		privado	x		
203	Lorena Lopez	x		privado	x		
204	Carmen Hernández	x		privado	x		
205	Celina romas	x		privado	x		
206	Pincia martinez	x		privado		x	
207	Sandía Daron	x		privado		x	
208	Maria alfaro	x		privado	x		
209	Keira Merendez	x		privado		x	
210	Delia serilla	x		privado		x	
211	Jenifer rocha	x		privado		x	

Levantamiento de Indicadores Socioeconómicos

Viviendas de Comunidad FRENCH HARBOUR

Municipio de Roatán, Islas de la Bahía.

No. De Vivienda	Nombre del Jefe(a) de Familia	Ocupada	Desocupado	Edificio: Público ó Negocio.	Estado de la Vivienda		
					B	R	M
212	Natividad Aréola	x		Privado		x	
213	Endy López	x		Privado		x	
214	Yanida López	x		Privado		x	
215	Luis Antonio	x		Privado		x	
216	Pablo Mc Nab	x		Privado			
217	Babeil Matrold	x		Privado	x		
218	Hilda Woods	x		Privado		x	
219	Francisco Sánchez	x		Privado		x	
220	Ramón Ávila	x		Privado		x	
221	Claudia Patria	x		Privado		x	
222	Karen Chasmin	x		Privado	x		
223	Belinda Alemán	x		Privado		x	
224	Verla Brown	x		Privado			x
225	Teal Bodden	x		Privado	x		
226	Maria magdalena	x		Privado	x		
227	Jose matute	x		Privado	x		

228	William Bodden	x		Privado			x
229	Rosa matute	x		Privado	x		

Levantamiento de Indicadores Socioeconómicos

Viviendas de Comunidad FRENCH HARBOUR

Municipio de Roatán, Islas de la Bahía.

No. De Vivienda	Nombre del Jefe(a) de Familia	Ocupada	Desocupado	Edificio: Público ó Negocio.	Estado de la Vivienda		
					B	R	M
230	Yacerían saula	x		privado	x	x	
231	Roger cruz	x		privado	x		
232	Marisol Hernández	x		privado	x		
233	Jennifer Núñez	x		privado	x		
234	Eduardo Gonzales	x		privado		x	
235	Mayor López	x		privado		x	
236	Casimiro Álvarez	x		privado		x	
237	Kennedy Álvarez	x		privado		x	
238	Delmin Collins	x		privado		x	
239	Edwin Zelaya	x		privado		x	
240	Consuelo salinas	x		privado		x	
241	Norma Brown	x		privado		x	
242	Nelson pinnace	x		privado		x	
243	Clida tercio	x		privado		x	
244	Moisés Collins	x		privado		x	
245	Elizabeth Gonzalo	x		privado		x	
246	Cristian González	x		privado		x	

Levantamiento de Indicadores Socioeconómicos

Viviendas de Comunidad FRENCH HARBOUR

Municipio de Roatán, Islas de la Bahía.

No. De Vivienda	Nombre del Jefe(a) de Familia	Ocupada	Desocupado	Edificio: Público ó Negocio.	Estado de la Vivienda		
					B	R	M
247	Ronie hynds	x		privado	x		
248	John Woods	x		privado		x	
249	Christian roney	x		privado		x	
250	Bessy chirinos	x		privado		x	
251	Jairo Leiva	x		privado		x	
252	Jorge Alberto	x		privado	x		
253	Francisco murillo	x		privado			x
254	Mario francisco	x		privado			x
255	Madelin López	x		privado		x	
256	Lonny mclaughlin	x		privado		x	
257	Jorge pineda	x		privado		x	
258	Álvaro hynds	x		privado			x
259	Raúl Brito	x		privado		x	
260	Rina valladares	x		privado		x	
261	Silvio marice	x		privado		x	
262	Antonio bardelea	x		privado		x	
263	Elena rocha	x		privado		x	

Levantamiento de Indicadores Socioeconómicos

Viviendas de Comunidad FRENCH HARBOUR

Municipio de Roatán, Islas de la Bahía.

No. De Vivienda	Nombre del Jefe(a) de Familia	Ocupada	Desocupado	Edificio: Público ó Negocio.	Estado de la Vivienda		
					B	R	M
264	Robert turcio	x		privado	x		
265	Morlen Argueta	x		privado		x	
266	Nincey Rodríguez	x		privado	x		
267	Jeimy manaje	x		privado		x	
268	Alejandra Vásquez	x		privado		x	
269	Reina Pérez	x		privado		x	
270	Ken Zelaya	x		privado		x	
271	Crisma puerto	x		privado		x	
272	Iraida reyes	x		privado	x		
273	Seila murillo	x		privado			x
274	Karla serano	x		privado		x	
275	David Ritisin	x		privado		x	
276	Ruth moya	x		privado		x	
277	Carlos pineda	x		privado		x	
278	María Rodríguez	x		privado		x	
279	Carlos monte	x		privado		x	
280	Walenska howell	x		privado		x	

Levantamiento de Indicadores Socioeconómicos

Viviendas de Comunidad FRENCH HARBOUR

Municipio de Roatán, Islas de la Bahía.

No. De Vivienda	Nombre del Jefe(a) de Familia	Ocupada	Desocupado	Edificio: Público ó Negocio.	Estado de la Vivienda		
					B	R	M
281	Erika romero	x		privado		x	
282	Carlo Hernández	x		privado		x	
283	Kendra Rodríguez	x		privado		x	
284	Ramón velasguez	x		privado		x	
285	Yaneth Ortiz	x		privado		x	
286	Meliza rivera	x		privado		x	
287	Keydy bodden	x		privado		x	
288	Terry Johnson	x		privado		x	
289	Gregori hill	x		privado	x		
290	Sula duran	x		privado		x	
291	Mayrene alfaro	x		privado	x		
292	Alexsa colon	x		privado		x	
293	Carmen martinez	x		privado	x		
294	Maria vayadores	x		privado	x		
295	Emma Galindo	x		privado		x	
296	Alva Ruth	x		privado	x		
297	Nancy ponces	x		privado		x	

Levantamiento de Indicadores Socioeconómicos

Viviendas de Comunidad FRENCH HARBOUR

Municipio de Roatán, Islas de la Bahía.

No. De Vivienda	Nombre del Jefe(a) de Familia	Ocupada	Desocupado	Edificio: Público ó Negocio.	Estado de la Vivienda		
					B	R	M
298	Maira Fúnez	x		privado		x	
299	Melisa Woods	x		privado	x		
300	Angie Warren	x		privado		x	
301	Tacha binaseis	x		privado		x	
302	Rosy Johnson	x		privado	x		
303	Novia portillo	x		privado			x
304	Saraí cruz	x		privado		x	
305	Jenny murió	x		privado		x	
306	Milton vasguez	x		privado	x		
307	Roxana Hernández	x		privado	x		
308	Cedria bodden	x		privado		x	
309	Jina Martínez	x		privado	x		
310	Orlin rodriguez	x		privado	x		
311	Maria delcid	x		privado	x		
312	Kerin zelaya	x		privado		x	
313	Caren zanchez	x		privado		x	
314	Delma welcome	x		privado		x	

Levantamiento de Indicadores Socioeconómicos

Viviendas de Comunidad FRENCH HARBOUR

Municipio de Roatán, Islas de la Bahía.

No. De Vivienda	Nombre del Jefe(a) de Familia	Ocupada	Desocupado	Edificio: Público ó Negocio.	Estado de la Vivienda		
					B	R	M
315	Brenely paisano	x		privado		x	
316	Olimpia luna	x		privado	x		
317	Rosa dilio	x		privado		x	
318	Carmen menjibar	x		privado		x	
319	Michoanda mejía	x		privado	x		
320	Raquel galonan	x		privado	x		
321		x		privado			
322		x		privado			
323		x		privado			
324		x		privado			
325		x		privado			
326		x		privado			
327		x		privado			
328		x		privado			
329		x		privado			
330		x		privado			
331		x		privado			

Levantamiento de Indicadores Socioeconómicos

Viviendas de Comunidad FRENCH HARBOUR

Municipio de Roatán, Islas de la Bahía.

No. De Vivienda	Nombre del Jefe(a) de Familia	Ocupada	Desocupado	Edificio: Público ó Negocio.	Estado de la Vivienda		
					B	R	M
332		x		privado			
333		x		privado			
334		x		privado			
335		x		privado			
336		x		privado			
337	Sandra paisano	x		privado		x	
338		x		privado			
339	Marva ríos	x		privado		x	
340		x		privado			
341		x		privado			
342		x		privado			
343	Ofelia euseda	x		privado	x		
344	Johny escobar	x		privado	x		
345		x		privado			
346	Lilian martinez	x		privado		x	
347		x		privado			
348	Domingo morales	x		privado		x	

Levantamiento de Indicadores Socioeconómicos

Viviendas de Comunidad FRENCH HARBOUR

Municipio de Roatán, Islas de la Bahía.

No. De Vivienda	Nombre del Jefe(a) de Familia	Ocupada	Desocupado	Edificio: Público ó Negocio.	Estado de la Vivienda		
					B	R	M
349		x		privado			
350	Rosy Johnson	x		privado	x		
351		x		privado			
352	Rolando hill	x		privado	x		
353		x		privado			
354	Marra torrez	x		privado	x		
355		x		privado			
356	Marlina castillo	x		privado		x	
357		x		privado			
358		x		privado			
359		x		privado			
360		x		privado			
361	Juan carlos	x		privado		x	
362	Moncha ramon	x		privado		x	
363		x		privado			
364		x		privado			
365		x		privado			

Levantamiento de Indicadores Socioeconómicos

Viviendas de Comunidad FRENCH HARBOUR

Municipio de Roatán, Islas de la Bahía.

No. De Vivienda	Nombre del Jefe(a) de Familia	Ocupada	Desocupado	Edificio: Público ó Negocio.	Estado de la Vivienda		
					B	R	M
366	Elsa gallardo	x		privado	x		
367		x		privado			
368		x		privado			
369		x		privado			
370		x		privado			
371	Elbia Damaris	x		privado		x	
372	Simón Collins	x		privado		x	
373	Yohaira Ponce	x		privado		x	
374	Karen ordoñes	x		privado	x		
375	Yahairas Martínez	x		privado		x	
376	Esperanza Martínez	x		privado			
377	Orbelina Pérez	x		privado			x
378		x		privado			
379	Clementa banega	x		privado	x		
380		x		privado			
381		x		privado			
382		x		privado			

Levantamiento de Indicadores Socioeconómicos

Viviendas de Comunidad FRENCH HARBOUR

Municipio de Roatán, Islas de la Bahía.

No. De Vivienda	Nombre del Jefe(a) de Familia	Ocupada	Desocupado	Edificio: Público ó Negocio.	Estado de la Vivienda		
					B	R	M
383		x		privado			
384		x		privado			
385		x		privado			
386		x		privado			
387		x		privado			
388		x		privado			
389		x		privado			
390	Héctor rolando	x		privado			x
391	Maricela Zelaya	x		privado		x	
392	María Gómez	x		privado			x
393	Ingres Dixon	x		privado	x		
394		x		privado			
395		x		privado			
396		x		privado			
397		x		privado			
398		x		privado			
399		x		privado			

Levantamiento de Indicadores Socioeconómicos

Viviendas de Comunidad FRENCH HARBOUR

Municipio de Roatán, Islas de la Bahía.

No. De Vivienda	Nombre del Jefe(a) de Familia	Ocupada	Desocupado	Edificio: Público ó Negocio.	Estado de la Vivienda		
					B	R	M
400	Francisco Meléndez	x		privado		x	
401		x		privado			
402	Acosta Martínez	x		privado	x		
403		x		privado			
404		x		privado			
405		x		privado			
406		x		privado			
407		x		privado			
408		x		privado			
409		x		privado			
410	Devora Díaz	x		privado			x
411	Andrés López	x		privado		x	
412	Yohana mejilla	x		privado		x	
413	Yesenia padilla	x		privado	x		
414	Yenia Paguada	x		privado	x		
415	Charla López	x		privado		x	
416		x		privado			

Levantamiento de Indicadores Socioeconómicos

Viviendas de Comunidad FRENCH HARBOUR

Municipio de Roatán, Islas de la Bahía.

No. De Vivienda	Nombre del Jefe(a) de Familia	Ocupada	Desocupado	Edificio: Público ó Negocio.	Estado de la Vivienda		
					B	R	M
417		x		privado			
418		x		privado			
419		x		privado			
420		x		privado			
421	Martin lopez	x		privado	x		
422	Deron lopez	x		privado	x		
423	Martin Woods	x		privado	x		
424	Elvin salinas	x		privado	x		
425	Carlos matute	x		privado	x		
426		x		privado			
427		x		privado			
428		x		privado			
429		x		privado			
430		x		privado			
431		x		privado			
432	Marquin coines	x		privado		x	
433	Belinda alemán	x		privado		x	

Levantamiento de Indicadores Socioeconómicos

Viviendas de Comunidad FRENCH HARBOUR

Municipio de Roatán, Islas de la Bahía.

No. De Vivienda	Nombre del Jefe(a) de Familia	Ocupada	Desocupado	Edificio: Público ó Negocio.	Estado de la Vivienda		
					B	R	M
434	Paulina Hernández	x		privado	x		
435	Welby bee norman	x		privado	x		
436	Rick welby	x		privado	x		
437	Jose Juani	x		privado			
438		x		privado			
439		x		privado			
440		x		privado			
441		x		privado			
442		x		privado			x
443	Cindia Rodríguez	x		privado		x	
444	Roberto Martínez	x		privado	x		
445	Ari Hernández	x		privado			
446		x		privado			
447		x		privado			
448		x		privado			
449		x		privado			
450		x		privado			

Levantamiento de Indicadores Socioeconómicos

Viviendas de Comunidad FRENCH HARBOUR

Municipio de Roatán, Islas de la Bahía.

No. De Vivienda	Nombre del Jefe(a) de Familia	Ocupada	Desocupado	Edificio: Público ó Negocio.	Estado de la Vivienda		
					B	R	M
451		x		privado			
452		x		privado			
453		x		privado			
454		x		privado			
455		x		privado			
456		x		privado			
457		x		privado			
458		x		privado			
459		x		privado			
460		x		privado			
461		x		privado			
462		x		privado			
463		x		privado			
464		x		privado			
465	Floras Arriola	x		privado	X		
466	Enilda Luis	x		privado	x		
467		x		privado			

Levantamiento de Indicadores Socioeconómicos

Viviendas de Comunidad FRENCH HARBOUR

Municipio de Roatán, Islas de la Bahía.

No. De Vivienda	Nombre del Jefe(a) de Familia	Ocupada	Desocupado	Edificio: Público ó Negocio.	Estado de la Vivienda		
					B	R	M
468		x		privado			
469		x		privado			
470		x		privado			
471		x		privado			
472		x		privado			
473		x		privado			
474		x		privado			
475		x		privado			
476		x		privado			
477		x		privado			
478		x		privado			
479		x		privado			
480		x		privado			
481	Rossi Johnson	x		privado			
482	Rolando Hil	x		privado	x		
483		x		privado	x		
484		x		privado			

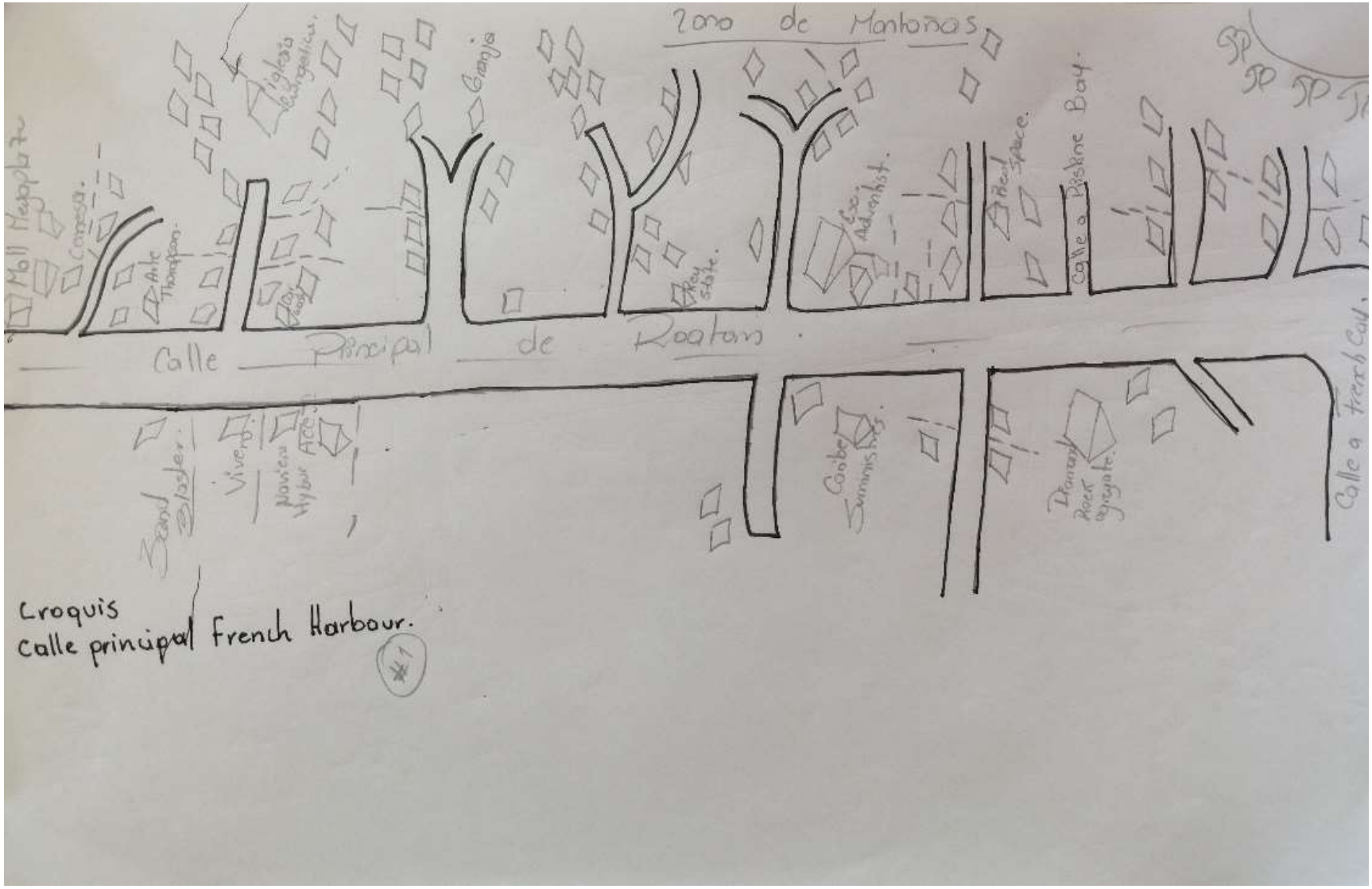
Zona de Montañas
Granja
Calle Principal de Roatan
Calle a Bisbine Bay
Calle a French Cay
Croquis
Calle principal French Harbour.
#1

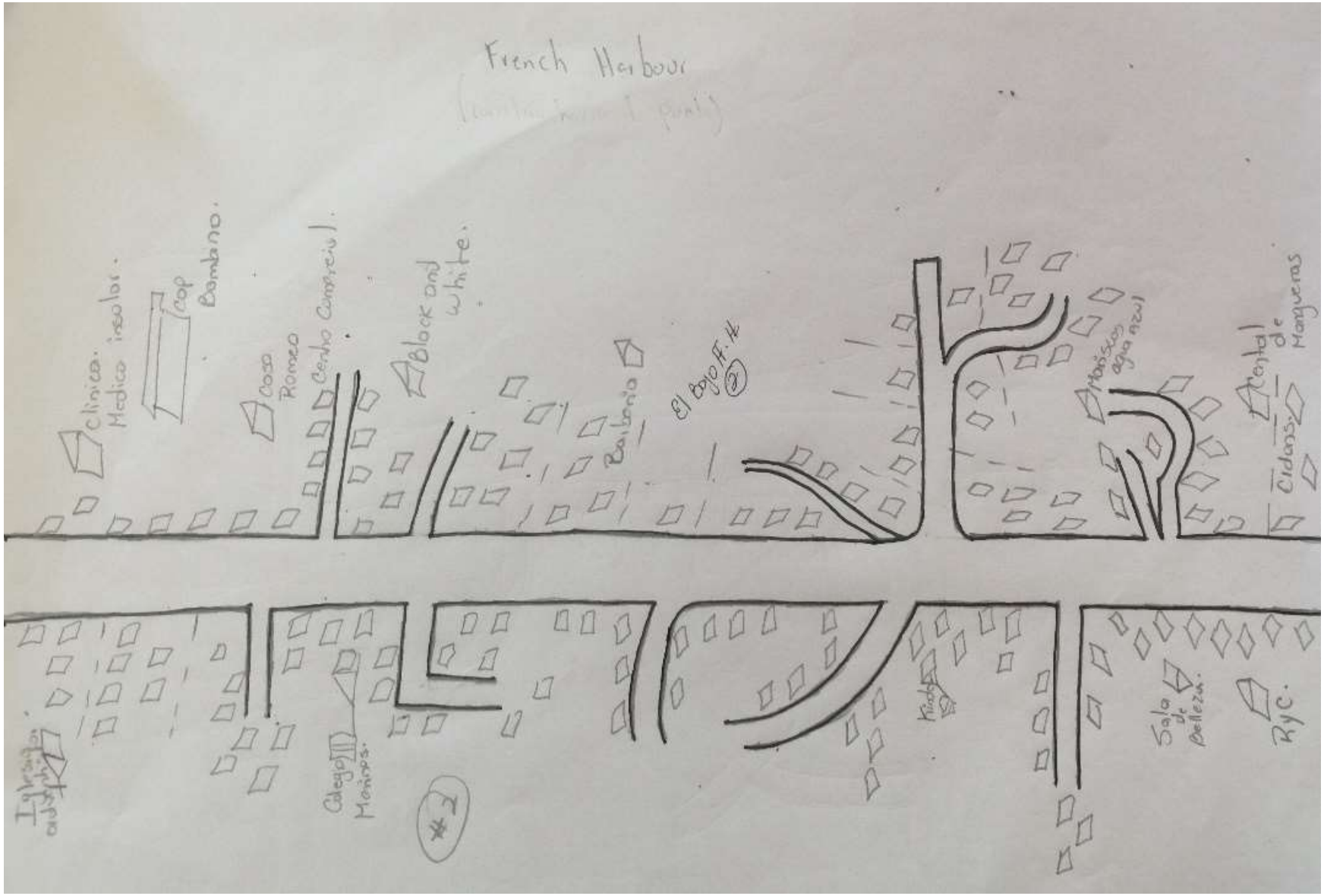
French Harbour
Clinica Medica insular.
Coop Bambano.
Casa Romeo
Centro Comercial.
Block and white.
Bambano
El Bajo F.H.
Hotel agua azul
Hotel de Manzanas
Cidaris
Iglesia adventista
Colegio Moises.
Kinder
Sala de belleza.
RyC.

Zona de Mar
Cancha de Futbol
Iglesia Catolica
Zona bajo F.H.
Camino de acceso
Acceso # 2
Muelle
Mercado Municipal
Calle Principal #1
Calle
Zona de Mar
Zona de Mar

FOCAL III
FORTALECIMIENTO DE LAS CAPACIDADES LOCALES

JICA

4. Inversión en Infraestructura social realizada en la comunidad en el último año

Sector	Tipo de Proyectos	Costo Lempiras
1. Salud	1	
	2	
	3	
	4	
	5	
2. Educación	1	
	2	
	3	
	4	
	5	
3. Social	1	
	2	
	3	
	4	
	5	
4. Vial	1	
	2	
	3	
	4	
	5	
5. Productiva	1	
	2	
	3	
	4	
	5	
Total		

5. Infraestructura Básica Social Existente en la comunidad

SECTOR SOCIAL Y TIPO DE INFRAESTRUCTURA	CANTIDAD	OBSERVACIONES
1. Vial		
Km de Carretera Primaria		
Km de Carretera Secundaria		
Km de Caminos de Penetración		

Estudio Socioeconómico Línea de Base

Levantamiento de Información Secundaria

Nombre del Municipio	Nombre del Bo./Col./Aldea/Caserío	Fecha
Roatan	Trench Harbour	

1. Distancia a la cabecera (Casco Urbano), Tipo de Acceso terrestre y su estado

Distancia en KM a la Cabecera	11 32
Tipo de Vías de Acceso	Pavimentación
Estado Actual de las Vías de Acceso	Buenas.

2. Presencia Institucional/Programas

1. Iglesias
2.
3.
4.
5.
6.
7.
8.
9.
10.

3. Presencia de Organizaciones de la Sociedad Civil

1.
2.
3.
4.
5.
6.
7.
8.
9.
10.

FOCAL III
FORTALECIMIENTO DE LAS CAPACIDADES LOCALES

6. Principales Rubros Productivos y Rendimiento

1. _____ Rend. _____
2. _____ Rend. _____
3. _____ Rend. _____
4. _____ Rend. _____
5. _____ Rend. _____
6. _____ Rend. _____
7. _____ Rend. _____
8. _____ Rend. _____

7. Antecedentes Históricos

Aspectos Básicos

1. Fecha de Fundación
2. Primeras Familias que habitaron en la Comunidad
3. Porque se establecieron en esa Comunidad y qué tipo de propiedad existía
4. Origen del Nombre de la Comunidad
5. Tradiciones y Costumbres Relevantes
6. Gastronomía actual y antigua
7. Patrimonio productivo
8. Patrimonio histórico
9. Primeros Servicios Públicos: Agua, Luz, Vías de Acceso, Educación, Salud, Etc.
10. Flora y Fauna Antigua y Actual
11. Personajes Relevantes por su aporte que dan prestigio a la comunidad
12. Creencias y Religiosidad
13. Juegos Tradicionales
14. Formas de Esparcimiento de la población
15. Principales Celebraciones patronales y de otra índole
16. Otros

2. Salud		
CESAR		
CESAMO		
Hospital	1	
Clínica Materno Infantil		
Hogar Materno		
Clínica Odontológica		
Clínica Privada	1	
3. Social		
Hogar de Ancianos		
Hogar de Niños	1	
Centros Comunales		
Iglesias	4	
Parques	1	
Canchas Deportivas	1	
Centro Social Comunitario		
Áreas Turísticas		
Centros de Rehabilitación		
Clubes Rotarios		
Comedores Infantiles		
Guarderías Infantiles		
Cementerios	2	
4. Educación		
CEPENF		
Kinder	3	
Escuelas Primarias	3	
Centros Básicos	2	
Colegios de Secundaria	2	
Centros de Educación Superior		
Centro de Formación Artesanal		
Centros de Formación Profesional/Técnica		
Centros de Formación Artística y Cultural		
5. Productiva		
Sistemas de Riego Comunitarios		
Centros Rurales de Almacenamiento de Granos		
Viveros		
Rastros		
Microempresas	20	

...os Servicios Publicos de la Comunidad?
... Acceso de Calle y Agua.

...: Flora y Fauna
Ninguna.

...: Personales Relevantes.
Henry Arch y Jackson.

2.- Creencias y Religiosidad.
Asistir a la Iglesia.

3.- Juegos tradicionales.
Ninguno

4.- Formas de Esparcimiento
ninguno.

5.- Principales Celebraciones
Dia del madre
Navidad
Año Nuevo.

6.- Otros.

Fecha de Fundación?
Fue Fundado en 1970.

2.- Primeros Familias.
Menab, Arch.
La Sr. Rinder (Reedy) era la Primera la Familia en en la comunidad. Incluso con la Sr. Anny Symar.

3.- Porque establecieron en la comunidad.
Por motivo de defunción familiar luego que su Familiares Fallecieron ellos decidieron ir a la comunidad de French Harbour junto con su esposa la Sr. Reedy.

4.- Origen de la comunidad?
Porque la tierra Pertenecian a gente blancus que eran descendiente de caymon.

5.- Tradiciones y costumbres?
Ninguno. El tiempo era mul duro y todos tenian que trabajar.

6.- Gastronomia Actual y Antigua.
Ninguno.

7.- Patrimonio Productivo
Ninguno

8.- Patrimonio Historico
Ninguno.

FOCAL III
FORTALECIMIENTO DE LAS CAPACIDADES LOCALES

JICA

imeros Servicios Publicos?
Luz
Acceso de Calle.

10:- Flora y Fauna.
Ninguno.

11:- Personales relevantes por su Aporte.
Los Menab
Arch
Rinder (Reedy)

12:- Creencias y religiosidad.
Atender a Iglesia.
nuestro creencia era que la Sr. boore y scott
hamiabe para todo la comunidad en Ocasiones

13:- Juegos y Tradicionales.
Ninguno.

14:- formas de esparcimiento de la Población
la Pesca y trabajar en Lancha.

15:- Principales Celebración Patronales.
25 de Diciembre
Dia del madre.

16:- otros.

Levantamiento de Indicadores Socioeconómicos

Viviendas de Comunidad LUZ Y VIDA

Municipio de Roatán, Islas de la Bahía.

No. De Vivienda	Nombre del Jefe(a) de Familia	Ocupada	Desocupado	Edificio: Público ó Negocio.	Estado de la Vivienda		
					B	R	M
01	Lionelson Lemus	x		privado			x
02	Oscar escobar	x		privado		x	
03							
04							
05							
06							
07							
08							
09							
10							
11							
12							
13							
14							
15							
16	Jesenia ramos	x		privado		x	
17	Wilmer mejía	x		privado		x	
18		x		privado			

19		x		privado			
20		x		privado			

Levantamiento de Indicadores Socioeconómicos

Viviendas de Comunidad LUZ Y VIDA

Municipio de Roatán, Islas de la Bahía.

No. De Vivienda	Nombre del Jefe(a) de Familia	Ocupada	Desocupado	Edificio: Público ó Negocio.	Estado de la Vivienda		
					B	R	M
21	Neri cárcamo	x		privado		x	
22	Evelin morales	x		privado		x	
23	Susana rivera	x		privado	x		
24	Delmi cruz	x		privado	x		
25							
26	Martel lanza	x		privado		x	
27	Reyes Ávila	x		privado		x	
28	Edgar reyes	x		privado		x	
29	María fuentes	x		privado		x	
30							
31						x	
32	Luis Cáceres	x		privado			x
33	Pedro lopez	x		privado			
34							
35							
36							

37							
38							
39							
40							

Levantamiento de Indicadores Socioeconómicos

Viviendas de Comunidad LUZ Y VIDA

Municipio de Roatán, Islas de la Bahía.

No. De Vivienda	Nombre del Jefe(a) de Familia	Ocupada	Desocupado	Edificio: Público ó Negocio.	Estado de la Vivienda		
					B	R	M
41							
42							
43							
44							
45							
46							
47	Jeini Martínez	x		privado	x		
48							
49							
50							
51							
52							
53							
54							
55							

56							
57							
58							
59							
60							

Levantamiento de Indicadores Socioeconómicos

Viviendas de Comunidad LUZ Y VIDA

Municipio de Roatán, Islas de la Bahía.

No. De Vivienda	Nombre del Jefe(a) de Familia	Ocupada	Desocupado	Edificio: Público ó Negocio.	Estado de la Vivienda		
					B	R	M
61	Rogelio Urbina	x		privado		x	
62	Carlos Vargas	x		privado		x	
63	José López	x		privado		x	
64	Samuel padilla	x		privado	x		
65	Melvin duren	x		privado		x	
66	Rony Leyva	x		privado		x	
67							
68							
69							
70							

71							
72							
73							
74							
75							
76							
77							
78							
79							
80							

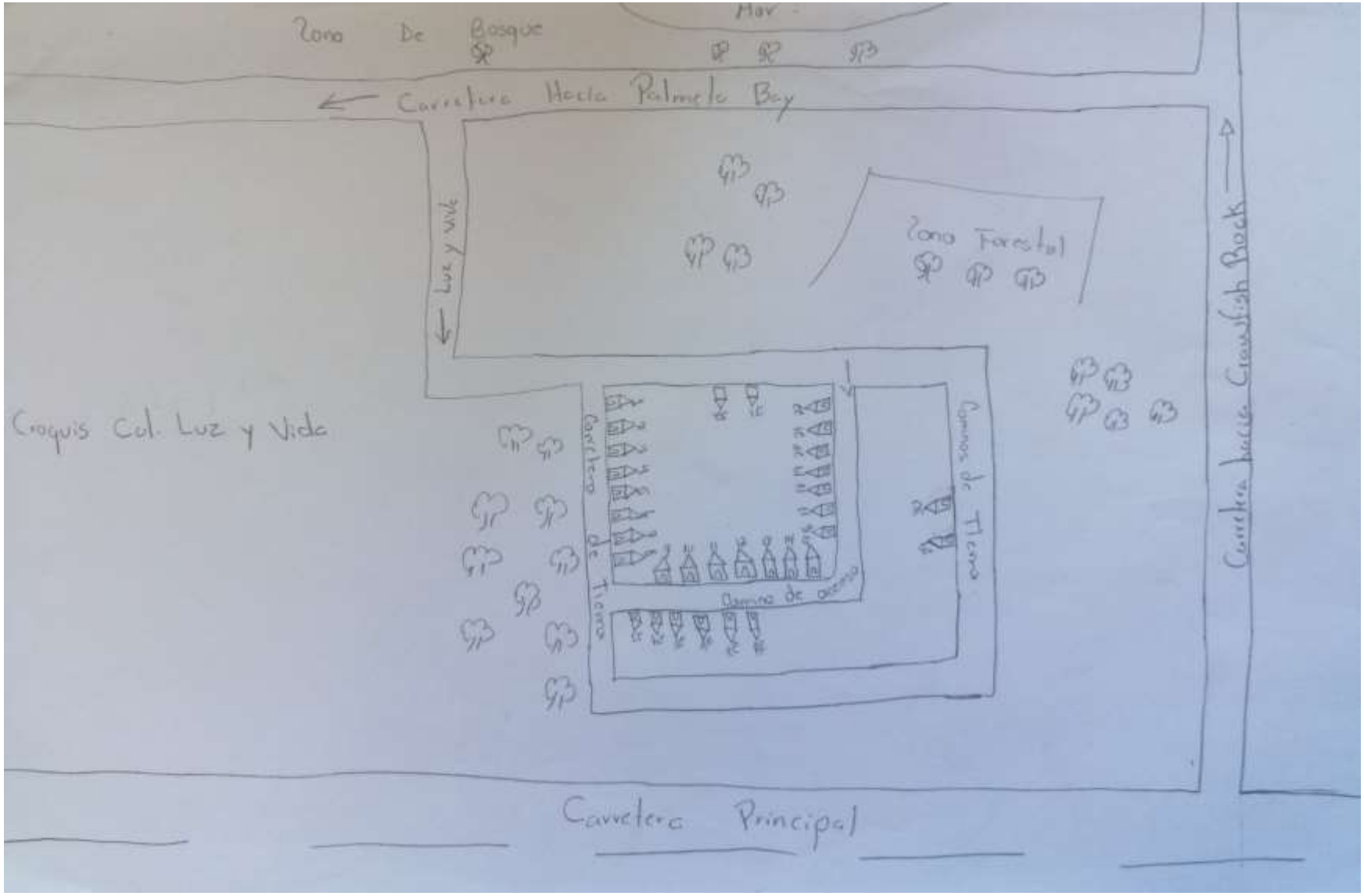
Zona De Bosque
Mar
Carretera Hacia Palmetto Bay
Luz y Vida
Zona Forestal
Croquis Col. Luz y Vida
Carretera Principal

Estudio Socioeconomico Linea de base

Levantamiento de

Información Secundario

Nombre del Municipio	Nombre del Bo./Col./Aldea/Caserio	Fecha
Raitan	Luz y vida	06/05/2019

1. Distancia a la cabecera (Casco Urbano), Tipo de Acceso terrestre y su estado

Distancia en KM a la Cabecera	13.32 Kms
Tipo de Vias de Acceso	1
Estado Actual de las Vias de Acceso	Mala

2. Presencia Institucional/Programas

1.
2.
3.
4.
5. NO
6.
7.
8.
9.
10.

3. Presencia de Organizaciones de la Sociedad Civil

1. Junta de agua
2.
3.
4.
5.
6.
7.
8.
9.
10.

4. Inversión en infraestructura social realizada en la comunidad en el último año

Sector		Tipo de Proyectos	Costos Lempiras
1. Salud	1	Campañas de Vacunación	
	2		
	3		
	4		
	5		
2. Educación	1		
	2		
	3	NO	
	4		
	5		
3. Social	1		
	2	NO	
	3		
	4		
	5		
4. Vial	1		
	2	NO	
	3		
	4		
	5		
5. Productiva	1		
	2	NO	
	3		
	4		
	5		
Total			

5. Infraestructura Básica Social Existente en la comunidad

SECTOR SOCIAL Y TIPO DE INFRAESTRUCTURA	CANTIDAD	OBSERVACIONES
1. Vial		
Km de Carretera Primaria	2.97	Del Cruce Principal de Tic Sud
Km de Carretera Secundaria	2.93	
Km de Caminos de Penetración	No Hay	

2.97

FOCAL III
FORTALECIMIENTO DE LAS CAPACIDADES LOCALES

6. Principales Rubros Productivos y Rendimiento

1. _____ Rend. _____
2. _____ Rend. _____
3. _____ Rend. _____
4. _____ Rend. _____
5. _____ Rend. _____
6. _____ Rend. _____
7. _____ Rend. _____
8. _____ Rend. _____

NO

7. Antecedentes Históricos

Aspectos Básicos

1. Fecha de Fundación
2. Primeras Familias que habitaron en la Comunidad
3. Porque se establecieron en esa Comunidad y qué tipo de propiedad existía
4. Origen del Nombre de la Comunidad
5. Tradiciones y Costumbres Relevantes
6. Gastronomía actual y antigua
7. Patrimonio productivo
8. Patrimonio histórico
9. Primeros Servicios Públicos: Agua, Luz, Vías de Acceso, Educación, Salud, Etc.
10. Flora y Fauna Antigua y Actual
11. Personajes Relevantes por su aporte que dan prestigio a la comunidad
12. Creencias y Religiosidad
13. Juegos Tradicionales
14. Formas de Esparcimiento de la población
15. Principales Celebraciones patronales y de otra Índole
16. Otros

2. Salud		
CESAR		
CESAMO		
Hospital		
Clínica Materno Infantil		
Hogar Materno		
Clínica Odontológica		
Clínica Privada		
3. Social		
Hogar de Ancianos		
Hogar de Niños		
Centros Comunales		
Iglesias		
Parques		
Canchas Deportivas		
Centro Social Comunitario		
Áreas Turísticas		
Centros de Rehabilitación		
Clubes Rotarios		
Comedores Infantiles		
Guarderías Infantiles		
Cementerios		
4. Educación		
CEPENF		
Kinder		
Escuelas Primarias		
Centros Básicos		
Colegios de Secundaria		
Centros de Educación Superior		
Centro de Formación Artesanal		
Centros de Formación Profesional/Técnica		
Centros de Formación Artística y Cultural		
5. Productiva		
Sistemas de Riego Comunitarios		
Centros Rurales de Almacenamiento de Granos		
Viveros		
Rastros		
Microempresas		

NO

10- El arbol de algodón, es en diversidad grande dentro de la comunidad, desde antes de la fundación de la comunidad, y actual.

11- * Allan Rocha.
* Victor Ochoa.
* Cristobal Leiva.
* Julio Belinda.

12- La mayoría de la comunidad es de religión Evangelica. Creencias no tienen.

13- No tienen.

14- Cuando llegan las primeras familias, sus familiares, emigran a la comunidad, así fué creciendo.

15- No tienen.

16- Observación: Debido a la falta de apoyo, la mayoría de familias han decidido abandonar la comunidad o prestar sus casas, actualmente habitan aproximadamente unas 22 familias.

Aspectos Basicos

1- Su fecha de fundación no es exacta, pero sí el año, fue fundada en el 2011

2- * Doris.
* Reyes.
* Don Luis (no recuerda el apellido)

3- Se establecieron por la ayuda social de una ONG junto con Sopteevi, dieron los lotes de terreno, con accesibilidad de pago. La tierra que existía solo era montaña.

4- El origen del nombre de la comunidad, fue mediante de idea, de los líderes de ese entonces, porque se suponía que el proyecto de la colonia sería de mucho beneficio para todos.

5- La única costumbre relevante de la comunidad es salir al alrededor de la colonia (montañas cercanas), a cazar iguanas.

6- No tienen.

7- No tienen.

8- No tienen.

9- El primer servicio público que tuvieron fué el agua, actualmente, se tiene la bomba, pero no la energía, por eso el servicio falla, debido a que la planta de energía, la recargan en ocasiones.

Levantamiento de Indicadores Socioeconómicos

Viviendas de Comunidad FIRTH BIGHT PLAN GRANDE Y BIG BIGHT

Municipio de Roatán, Islas de la Bahía.

No. De Vivienda	Nombre del Jefe(a) de Familia	Ocupada	Desocupado	Edificio: Público ó Negocio.	Estado de la Vivienda		
					B	R	M
01	Franciscos Briones	x		privado			x
02	Cherter Whitaker	x		privado	x		
03	Johnny Whitaker	x		privado	x		
04	Cristina bodden	x		privado		x	
05	Dian simor	x		privado		x	
06	James Whitaker	x		privado		x	
07	Alonzo lanza	x		privado	x		
08	Ellas García	x		privado		x	
09	Jennifer Alfonzo	x		privado		x	
10	Ana López	x		privado		x	
11	Carlos bodden	x		privado	x		
12	Ashley Thomas	x		privado	x		
13	Kendra Timoteo	x		privado	x		
14		x		privado			
15	Francisco Ruiz	x		privado	x		

16	Andy bodden	x		privado		x	
17	Gejina Jiménez	x		privado		x	
18		x		privado			
19	Krister bodden	x		privado	x		
20	Marselina serrano	x		privado			x

Levantamiento de Indicadores Socioeconómicos

Viviendas de Comunidad FIRT BIGHT, BIG BIGHT Y PLAN GRANDE

Municipio de Roatán, Islas de la Bahía.

No. De Vivienda	Nombre del Jefe(a) de Familia	Ocupada	Desocupado	Edificio: Público ó Negocio.	Estado de la Vivienda		
					B	R	M
21							
22	Brenda ramos	x		privado		x	
23	María Fúnez	x		privado		x	
24	Inés Gómez	x		privado		x	
25	José meza	x		privado			x
26	Gabriela ramos	x		privado		x	
27	Ronni Guzmán	x		privado		x	
28							
29							
30	Edda finlason	x		privado	x		
31	Kendra welcome	x		privado		x	
32	Carlos rubiel	x		privado		x	
33	José Velásquez	x		privado		x	

34	Blanca asusena	x		privado	x		
35	Dulio ramos	x		privado		x	
36	Daniela bodden	x		privado	x		
37	Jade Nixon	x		privado		x	
38	Yudina Ruíz	x		privado	x		
39	Nicky ramos	x		privado	x		
40	Carolina flores	x		privado	x		

levantamiento de indicadores socioeconómicos

Viviendas de Comunidad FIRT BIGHT ,BIG BIGHT Y PLAN GRANDE

Municipio de Roatán, Islas de la Bahía.

No. De Vivienda	Nombre del Jefe(a) de Familia	Ocupada	Desocupado	Edificio: Público ó Negocio.	Estado de la Vivienda		
					B	R	M
41	Stefany rivera	x		privado		x	
42	Melvin Díaz	x		privado		x	
43							
44	Wilmer López	x		privado	x		
45	Marcos ramos	x		privado			x
46	Carina Ramos	x		privado			
47							
48	Jorge Hernández	x		privado		x	
49	Gila mina herrera	x		privado		x	
50	Joel serrano	x		privado			x
51							

52							
53	Alejandra Ruíz	x		privado		x	
54	Jasel ramos	x		privado		x	
55	Aida ramos	x		privado		x	
56	Nahúm Ramírez	x		privado	x		
57	Luci guerera	x		privado	x		
58	Madelina martinez	x		privado		x	
59							
60							

Levantamiento de Indicadores Socioeconómicos

Viviendas de Comunidad FIRT BIGHT ,BIG BIGHT Y PLAN GRANDE

Municipio de Roatán, Islas de la Bahía.

No. De Vivienda	Nombre del Jefe(a) de Familia	Ocupada	Desocupado	Edificio: Público ó Negocio.	Estado de la Vivienda		
					B	R	M
61	Iris manzana	x		privado		x	
62	Diana Meléndez	x		privado		x	
63							
64							
65							
66							

67							
68							
69							
70							
71	Javier calix	x		privado	x		
72	Marcela Pérez	x		privado	x		
73							
74							
75							
76	Alejandra belly	x		privado			x
77	Julio dely	x		privado			x
78	Juan carlos melgar	x		privado		x	
79	Jaun pineda	x		privado		x	
80							

Levantamiento de Indicadores Socioeconómicos

Viviendas de Comunidad FIRT BIGHT, BIG BIGHT Y PLAN GRANDE

Municipio de Roatán, Islas de la Bahía.

No. De Vivienda	Nombre del Jefe(a) de Familia	Ocupada	Desocupado	Edificio: Público ó Negocio.	Estado de la Vivienda		
					B	R	M
81							
82	Oneide Munguía	x		privado	x		
83	Kendra Domínguez	x		privado		x	
84							

85							
86	Marcelina Urbina	x		privado	x		
87							
88							
89							
90							
91	Belkis moradel	x		privado		x	
92							
93							
94							
95							
96							
97	Juan secua	x		privado		x	
98							
99							
100	Hipólito Hilton	x		privado			x

Levantamiento de Indicadores Socioeconómicos

Viviendas de Comunidad FIRT BIGHT, BIG BIGHT Y PLAN GRANDE

Municipio de Roatán, Islas de la Bahía.

No. De Vivienda	Nombre del Jefe(a) de Familia	Ocupada	Desocupado	Edificio: Público ó Negocio.	Estado de la Vivienda		
					B	R	M
101	Elma menguivar	x		privado		x	
102	Victoria Vanegas	x		privado		x	

103							
104							
105							
106	Leslie perez	x		privado	x		
107	Santos moradel	x		privado	x		
108	Verónica perez	x		privado			x
109	Wilson abet	x		privado	x		
110	Jeison mananares	x		privado	x		
111							
112							
113							
114							
115							
116							

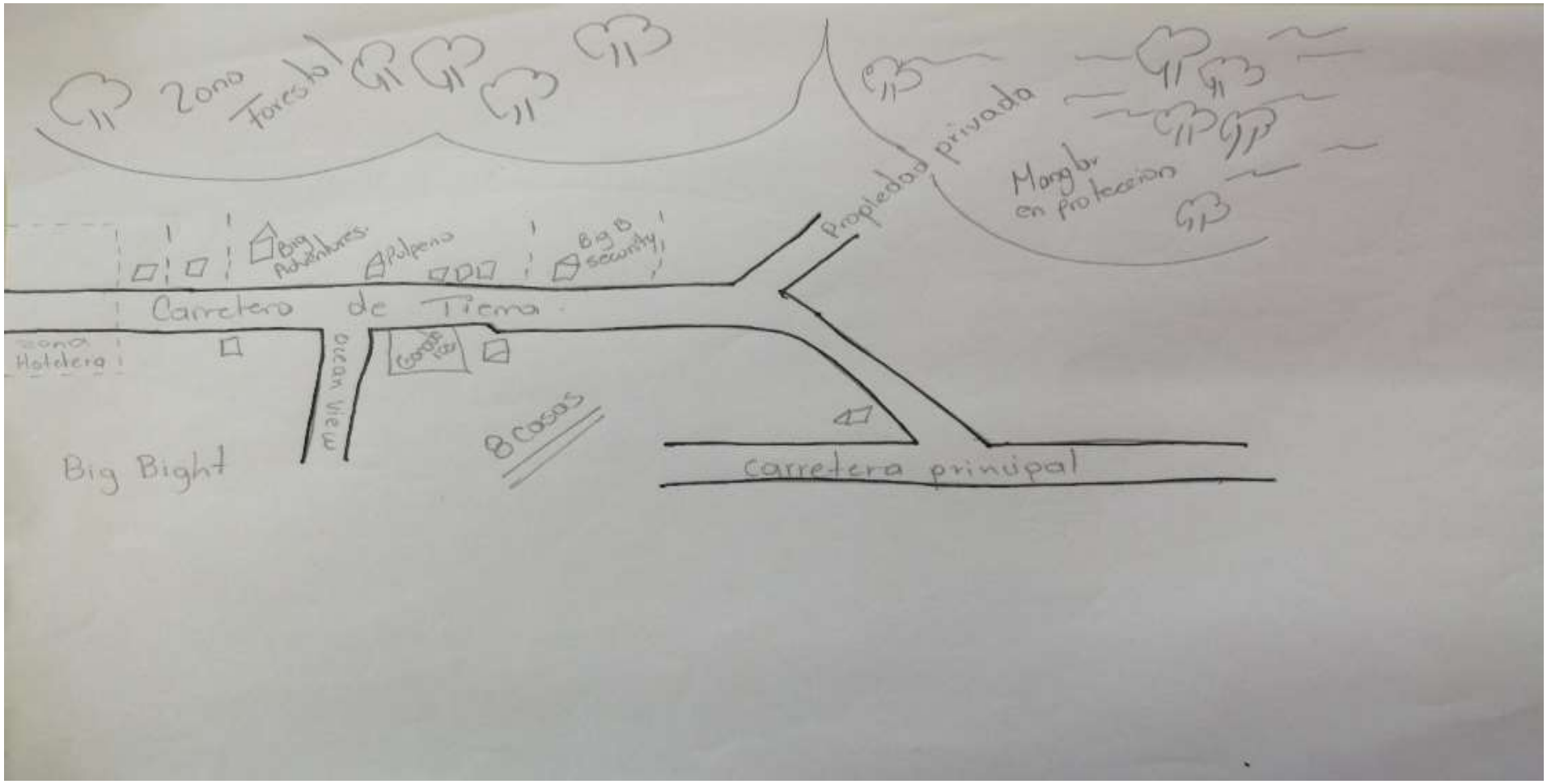
Zona Forestal
Propiedad privada
Mangle en protección
Big Adventures
Palpeno
Big B security
Carretera de Tiema
Zona Hotelera
Ocean View
8 casas
Big Bight
carretera principal

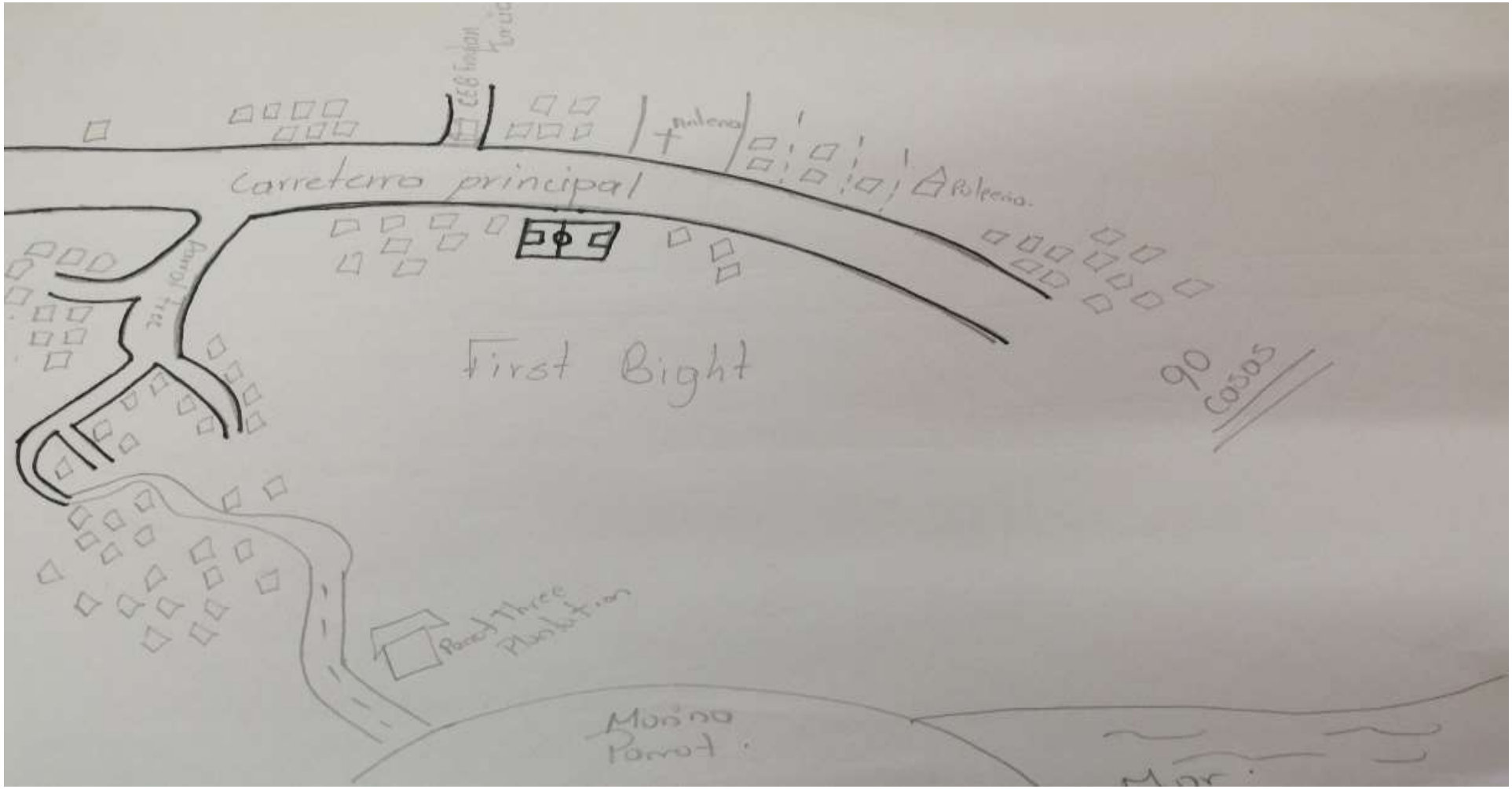
Carretera principal
Pulpería
First Bight
90 casas
Parrot Three Plantation
Marina Parrot

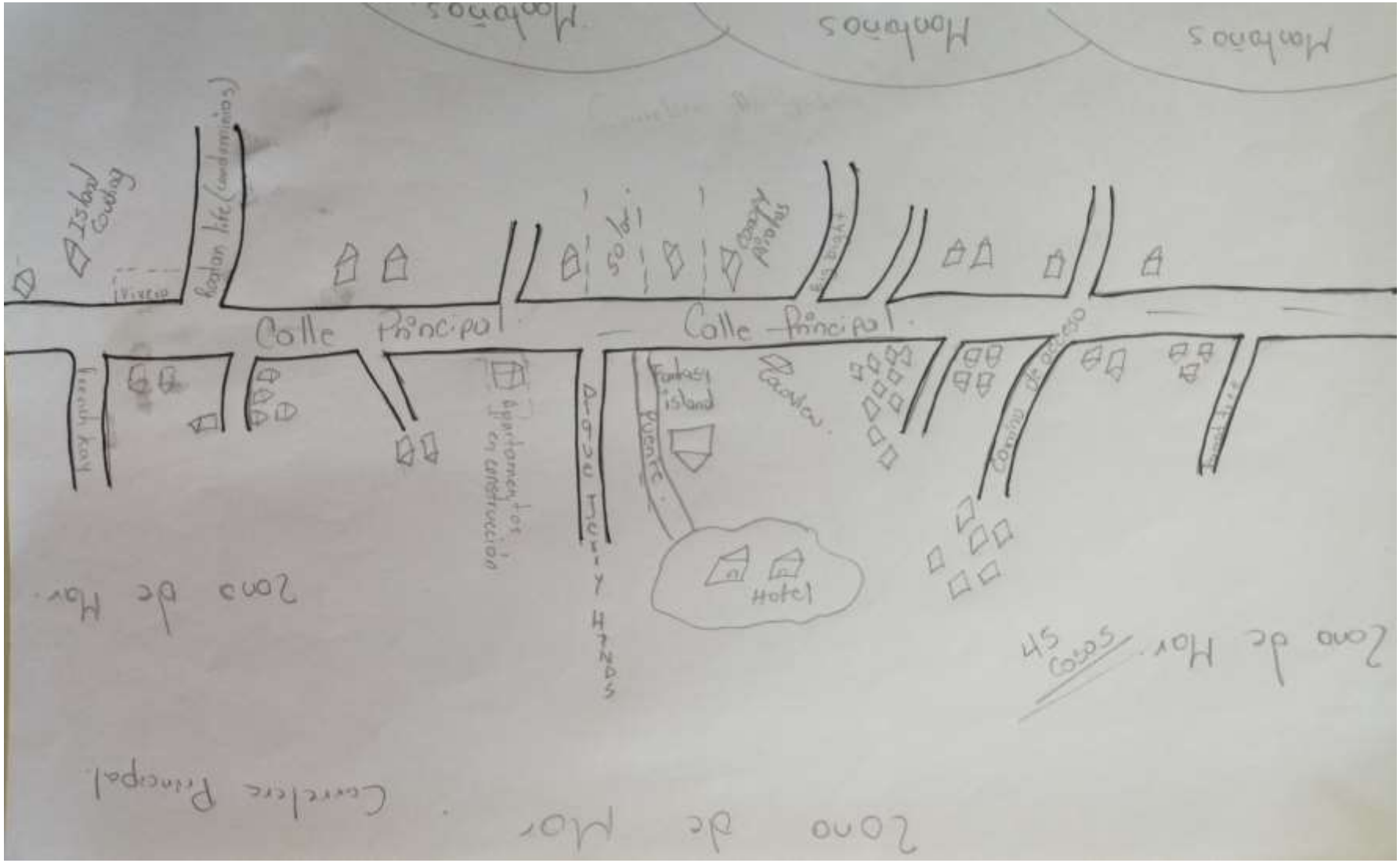
Zona de Mar
Corredore Principal
Zona de Mar
45 Cocos
Zona de Mar
Hotel
Fantasy island
Puente
Calle Principal
Calle Principal
Apartamentos en construccion
Hombros
Hombros
Hombros

FOCAL III
FORTALECIMIENTO DE LAS CAPACIDADES LOCALES

JICA

4. Inversión en infraestructura social realizada en la comunidad en el último año

Sector	Tipo de Proyectos	Costo Lempiras
1. Salud	1	
	2	
	3	
	4	
	5	
2. Educación	1	
	2	
	3	
	4	
	5	
3. Social	1	
	2	
	3	
	4	
	5	
4. Vial	1	
	2	
	3	
	4	
	5	
5. Productiva	1	
	2	
	3	
	4	
	5	
Total		

5. Infraestructura Básica Social Existente en la comunidad

SECTOR SOCIAL Y TIPO DE INFRAESTRUCTURA	CANTIDAD	OBSERVACIONES
1. Vial	2.5	
Km de Carretera Primaria	0.96 km	
Km de Carretera Secundaria	0.79 km	
Km de Caminos de Penetración	0	

Levantamiento de Información Secundaria

Nombre del Municipio	Nombre del Bo./Col./Aldea/Caserío	Fecha
Roatán	Big Bight	03/05/2019

1. Distancia a la cabecera (Casco Urbano), Tipo de Acceso terrestre y su estado

Distancia en KM a la Cabecera	16.33
Tipo de Vías de Acceso	
Estado Actual de las Vías de Acceso	Calle de tierra Estado no bueno.

2. Presencia Institucional/Programas

1. Ninguno
2.
3.
4.
5.
6.
7.
8.
9.
10.

3. Presencia de Organizaciones de la Sociedad Civil

1. Patronato de la
2. comunidad de Bight Bight
3.
4.
5.
6.
7.
8.
9.
10.

FOCAL III
FORTALECIMIENTO DE LAS CAPACIDADES LOCALES

6. Principales Rubros Productivos y Rendimiento

1. Agricultura _____ Rend. _____
2. Ganadería _____ Rend. _____
3. Turismo Rural _____ Rend. _____
4. _____ Rend. _____
5. _____ Rend. _____
6. _____ Rend. _____
7. _____ Rend. _____
8. _____ Rend. _____

7. Antecedentes Históricos

Aspectos Básicos

1. Fecha de Fundación
2. Primeras Familias que habitaron en la Comunidad
3. Porque se establecieron en esa Comunidad y qué tipo de propiedad existía
4. Origen del Nombre de la Comunidad
5. Tradiciones y Costumbres Relevantes
6. Gastronomía actual y antigua
7. Patrimonio productivo
8. Patrimonio histórico
9. Primeros Servicios Públicos: Agua, Luz, Vías de Acceso, Educación, Salud, Etc.
10. Flora y Fauna Antigua y Actual
11. Personajes Relevantes por su aporte que dan prestigio a la comunidad
12. Creencias y Religiosidad
13. Juegos Tradicionales
14. Formas de Esparcimiento de la población
15. Principales Celebraciones patronales y de otra índole
16. Otros

2. Salud		
CESAR		
CESAMO		
Hospital		
Clínica Materno Infantil		
Hogar Materno		
Clínica Odontológica		
Clínica Privada		
3. Social		
Hogar de Ancianos		
Hogar de Niños		
Centros Comunales		
Iglesias		
Parques		
Canchas Deportivas		
Centro Social Comunitario		
Áreas Turísticas		
Centros de Rehabilitación		
Clubes Rotarios		
Comedores Infantiles		
Guarderías infantiles		
Cementerios	2	
4. Educación		
CEPENF		
Kinder		
Escuelas Primarias		
Centros Básicos		
Colegios de Secundaria		
Centros de Educación Superior		
Centro de Formación Artesanal		
Centros de Formación Profesional/Técnica		
Centros de Formación Artística y Cultural		
5. Productiva		
Sistemas de Riego Comunitarios		
Centros Rurales de Almacenamiento de Granos		
Viveros		
Rastros		
Microempresas	1	

Bight <Puerto ó Bahía Grande> debe su nombre por ser el puerto ó Bahía más extenso de Roatán

-- En lo religioso la celebración de la Venida del año nuevo, culto que usualmente comienza a las 10:30 PM de la noche en las distintas iglesias o templos, hasta la llegada de las 12:00 del año nuevo

Para dichas fiestas <navideñas y de año nuevo> hay abundancia de comidas de la epoca <pasteles, carnes horneadas, ensalada de papas etc> las cuales se degustan en familia y se reparten entre vecinos. También el intercambio de regalos.

6.- Harina de guineo conocida como "Konkontee" que se prepara a base de banano cortado en tiras delgados y secadas al sol, luego molida, de la que se hacen varias preparaciones incluidas atoles, dumplings y pan.

* Pan de yuca, almidón de yuca, este usaba principalmente para alimento de bebés

* Maíz: Se preparaba la harina de la que se hacian pastel de maíz, atoles, elote hervido y asado, también se utilizaba para alimentar las gallinas, cerdos y otros animales

* El coco: Su leche se usa en la preparación del famoso tapado sopa marinera, Macoy, pan de coco, empanadas de coco etc.
El aceite coco aparte de sus usos culinarios también se utiliza desde tiempo ancestrales como tratamiento para el cabello y loción para la piel

7.- Big Bight aun preserva su patrimonio productivo principalmente de agricultura y ganadería de sustento

de Fundación
20 aproximadamente

primeras familias que habitaron en la Comunidad
Whittkes, Wotteris, Brown, Webster

3) Porque se establecieron en esa Comunidad y que tipo de Propiedad Existia.

R/: Debido a su facil acceso Maritimo Funciono Como Puerto de enlace para otras Comunidades de la Isla para exportar sus Productos Principalmente agricolas <cocos y bananos> que se exportaban a los estados Unidos desde mediados de los 1800 y Principios de los 1900's el encargo de recibir los Productos Comerciante norteamericano de <EE.UU>
llamado Red Hamilton:

En su mayoría los pobladores son evangélicos aunque existen algunas familias mestizas de fé católica, pero en términos generales toda la población es observadora de algun tipo precepto religioso

13.- Rayuela - Escondite (Hide and seek)
- Juegos de pelota - Juegos aro (Ring Games)
- Juegos de bote - Trompos - Mables etc.

14.- Generalmente giro alrededor de alguna canida, ya sea con actividades de natación, en cayuco o lancha rápida y visitas a vecinos en comunidades cercanas
En la población más joven visitan las discotecas y bailes de conjuntos en vivo (Band Dance)

15.- No tienen celebraciones patronales

Estudio Socioeconómico Linea de Base
Levantamiento de
Información Secundaria

Nombre del Municipio	Nombre del Bo./Col./Aldea/Caserío	Fecha
Roatan	plan Grande	

1. Distancia a la cabecera (Casco Urbano), Tipo de Acceso terrestre y su estado

Distancia en KM a la Cabecera	17.54 Km
Tipo de Vias de Acceso	Pavimentado
Estado Actual de las Vias de Acceso	

2. Presencia institucional/Programas

1. _____
2. _____
3. _____
4. _____
5. _____
6. _____
7. _____
8. _____
9. _____
10. _____

(anti-Red Light)

3. Presencia de Organizaciones de la Sociedad Civil

1. _____
2. _____
3. _____
4. _____
5. _____
6. _____
7. _____
8. _____
9. _____
10. _____

2. Salud		
CESAR		
CESAMO		
Hospital		
Clinica Materno Infantil		
Hogar Materno		
Clinica Odontológica		
Clinica Privada		
3. Social		
Hogar de Ancianos		
Hogar de Niños		
Centros Comunales		
Iglesias		
Parques		
Canchas Deportivas		
Centro Social Comunitario		
Áreas Turísticas		
Centros de Rehabilitación		
Clubes Rotarios		
Comedores Infantiles		
Guarderias infantiles		
Cementerios		
4. Educación		
CEPENF		
Kinder		
Escuelas Primarias		
Centros Básicos		
Colegios de Secundaria		
Centros de Educación Superior		
Centro de Formación Artesanal		
Centros de Formación Profesional/Técnica		
Centros de Formación Artística y Cultural		
5. Productiva		
Sistemas de Riego Comunitarios		
Centros Rurales de Almacenamiento de Granos		
Viveros		
Rastros		
Microempresas		

4. Inversión en Infraestructura social realizada en la comunidad en el último año

Sector		Tipo de Proyectos	Costo Lempiras
1.	Salud	1	
		2	
		3	
		4	
		5	
2.	Educación	1	
		2	
		3	
		4	
		5	
3.	Social	1	
		2	
		3	
		4	
		5	
4.	Vial	1	
		2	
		3	
		4	
		5	
5.	Productiva	1	
		2	
		3	
		4	
		5	
		Total	

5. Infraestructura Básica Social Existente en la comunidad

SECTOR SOCIAL Y TIPO DE INFRAESTRUCTURA	CANTIDAD	OBSERVACIONES
1. Vial		
Km de Carretera Primaria	1.50 Km	Pavimentada
Km de Carretera Secundaria		
Km de Caminos de Penetración		

FOCAL III
FORTALECIMIENTO DE LAS CAPACIDADES LOCALES

1.- Fecha de Fundación?
1985

2.- Primeras Familias que habitaron en la Comunidad.
Hospell Thompson
Harrel
Orwin Dixon

3.- Porque estableciron en esa Comunidad.
El terreno era de los Padres del Sr. Hospell thompson

4.- Origen de la comunidad?
Porque es la lado de toda la isla que no tiene montañas es la Parte mas Plana.

5.- Tradiciones y costumbres.
horniar
Cultiraba en la tierra.

6.- Gastronomia Actual y Antigua.
Ninguno

7.- Patrimonio Productivo
Ninguno

8.- Patrimonio Historico
Ninguno.

6. Principales Rubros Productivos y Rendimiento

1. _____ Rend. _____
2. _____ Rend. _____
3. _____ Rend. _____
4. _____ Rend. _____
5. _____ Rend. _____
6. _____ Rend. _____
7. _____ Rend. _____
8. _____ Rend. _____

7. Antecedentes Históricos

Aspectos Básicos

1. Fecha de Fundación
2. Primeras Familias que habitaron en la Comunidad
3. Porque se establecieron en esa Comunidad y qué tipo de propiedad existía
4. Origen del Nombre de la Comunidad
5. Tradiciones y Costumbres Relevantes
6. Gastronomía actual y antigua
7. Patrimonio productivo
8. Patrimonio histórico
9. Primeros Servicios Públicos: Agua, Luz, Vías de Acceso, Educación, Salud, Etc.
10. Flora y Fauna Antigua y Actual
11. Personajes Relevantes por su aporte que dan prestigio a la comunidad
12. Creencias y Religiosidad
13. Juegos Tradicionales
14. Formas de Esparcimiento de la población
15. Principales Celebraciones patronales y de otra índole
16. Otros

FOCAL III
FORTALECIMIENTO DE LAS CAPACIDADES LOCALES

JICA

. Primeros Servicios Publicos.

Pozo Por Naturaleza

Acceso de Calle.

10.- Flora Y Fauna Antigua Y Actual.

Plantas Medicinales

" Frutales.

11.- Personajes Relevantes Por Su Aporte.

Ninguno.

12.- Creencias Y religiosidad

Religiosidad Adventista.

13.- Juegos Tradicionales.

No tenian.

14.- Formas de esparcimiento de la Población.

Cultivar.

15.- Principales Celebraciones de la Población.

(N) Dia del madre

Dia del Padre.

16.- Otros.

Mapas del Municipio de Roatan

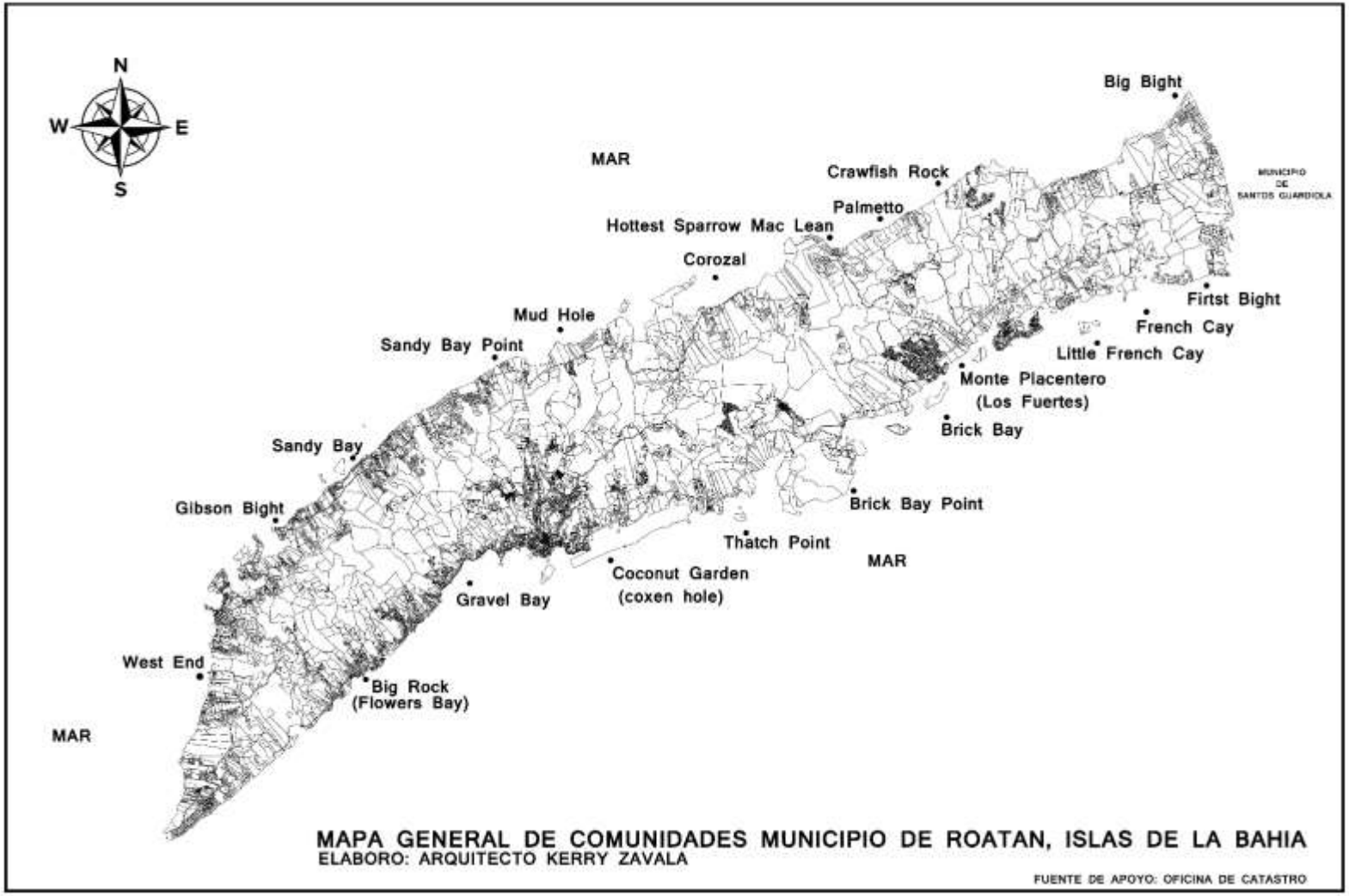
N
W
E
S
MAR
Big Bight
Crawfish Rock
Palmetto
Hottest Sparrow Mac Lean
Corozal
Mud Hole
Sandy Bay Point
Firtst Bight
French Cay
Little French Cay
Monte Placentero
(Los Fuertes)
Brick Bay
Sandy Bay
Gibson Bight
Brick Bay Point
Thatch Point
MAR
Coconut Garden
(coxen hole)
Gravel Bay
West End
Big Rock
(Flowers Bay)
MAR
MAPA GENERAL DE COMUNIDADES MUNICIPIO DE ROATAN, ISLAS DE LA BAHIA
ELABORO: ARQUITECTO KERRY ZAVALA
FUENTE DE APOYO: OFICINA DE CATASTRO

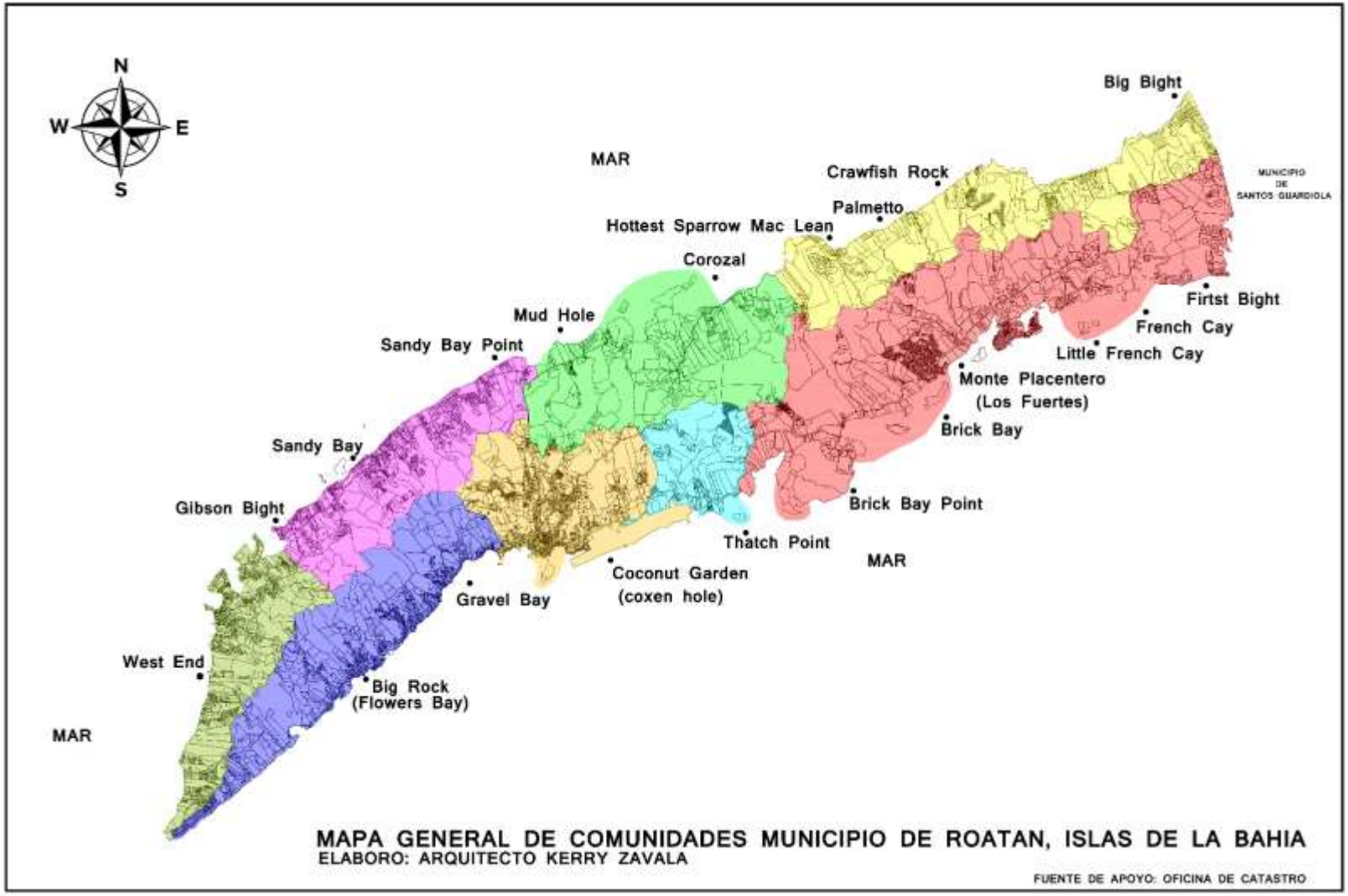
N
W
E
S
MAR
Big Bight
Crawfish Rock
Palmetto
Hottest Sparrow Mac Lean
Corozal
Mud Hole
Sandy Bay Point
Sandy Bay
Gibson Bight
West End
Big Rock
(Flowers Bay)
Gravel Bay
Coconut Garden
(coxen hole)
Thatch Point
Brick Bay Point
Brick Bay
Monte Placentero
(Los Fuertes)
Little French Cay
French Cay
Firtst Bight
MAR
MAR
MAPA GENERAL DE COMUNIDADES MUNICIPIO DE ROATAN, ISLAS DE LA BAHIA
ELABORO: ARQUITECTO KERRY ZAVALA
FUENTE DE APOYO: OFICINA DE CATASTRO

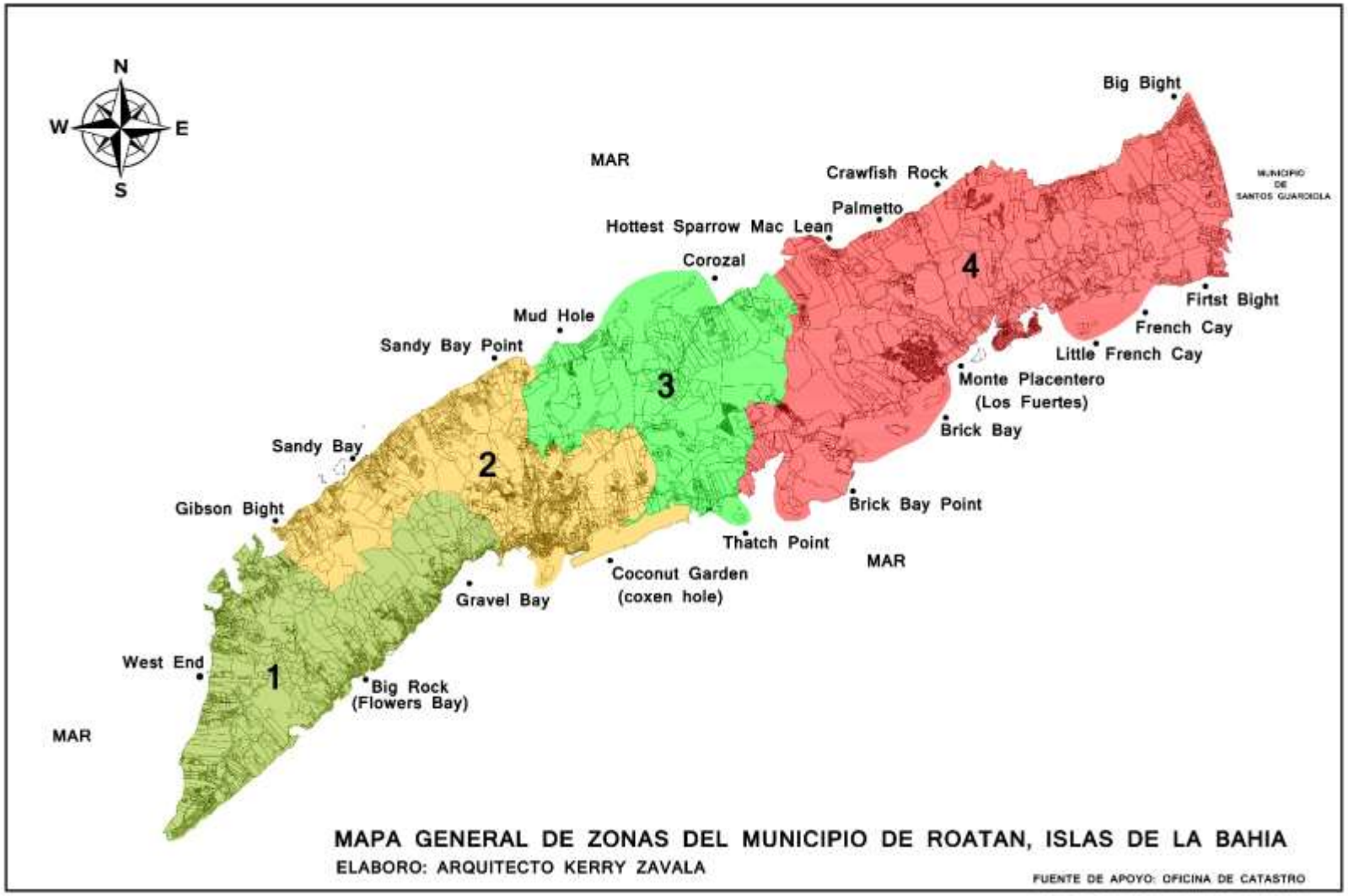
N
W
E
S
MAR
Big Bight
Crawfish Rock
Palmetto
Hottest Sparrow Mac Lean
Corozal
Mud Hole
Sandy Bay Point
Sandy Bay
Gibson Bight
West End
Big Rock
(Flowers Bay)
Gravel Bay
Coconut Garden
(coxen hole)
Thatch Point
Brick Bay Point
Brick Bay
Monte Placentero
(Los Fuertes)
Little French Cay
French Cay
Firtst Bight
1
2
3
4
MAR
MAR
MAPA GENERAL DE ZONAS DEL MUNICIPIO DE ROATAN, ISLAS DE LA BAHIA
ELABORO: ARQUITECTO KERRY ZAVALA
FUENTE DE APOYO: OFICINA DE CATASTRO