



Municipalidad de San Francisco del Valle



Mancomunidad de Municipios "Valle de Sensenti"



Agencia de Cooperación Internacional del
Japón



Secretaría del Interior y Población



Proyecto "Fortaleciendo las capacidades
locales" II

Municipio de San Francisco Del Valle Ocotepique



**Levantado y Preparado
Con el Apoyo Técnico y
Financiero de la
Agencia de Cooperación
Internacional del Japón
JICA, MANVASEN y la
Corporación Municipal de
San Francisco del Valle,
Ocotepique.**

**Estudio Socioeconómico e Indicadores de Línea Base 2011
(En el Marco de los ODM y la ERP)**

Equipo de Personas Involucradas en el Levantamiento de Indicadores de Línea Base del Municipio de San Francisco del Valle, Ocotepaque

Jefe Asesor Proyecto FOCAL/JICA:

Minoru Arimoto

Diseño, coordinación, análisis y asesor principal:

Jorge Armando Cálix Hernández

Facilitadores Municipales

Edwin Humberto Sosa
Jesus Emilio Fuentes

Supervisión MANVASEN

Sandra Yadira López

Análisis Y Redacción Del Documento:

Reyna Elizabeth Guzmán

Líderes Comunitarios Voluntarios:

Nombre Comunidad	Líderes Responsables	Nombre Comunidad	Líderes Responsables
Río Hondo	Fredy Valle	Las Mesitas	Gladis García
Santa Teresa	Ana Cecilia Velásquez Leonardo Fabio Lemus Marleni Rubí Fuentes Fredy Valle Maira Galeano Yoscelin Velásquez Aracely Velásquez Tatiana Castañeda	El Sile	Francisca Vargas Ana Rosalía Erazo Karen Yuseli Lemus Marli Azucena Pineda Argenis Alfredo Guevara Edgar Leonardo Santos Gladis Adelaida Lemus Jose Hermes Alfaro Elser Calix Pineda Nolvia Araceli Pineda Karla Elizabeth Erazo María Ernestina Rodríguez Yesica Pineda
Las Cuevas El Comedero; Las Minas El Sastre; La Laguna San Nicolás; El Acan El Morro; El Tablón	Lorena Auxiliadora Serrano. Alejandra Garay Edwin Humberto Sosa	Aribas Sinacar Coloal	Maricela Núñez Díaz Miriam Marilú Delgado
Cerrito Alto	Daniel Landaverde	Barrio El Calvario	Edwin Reyes Lourdes López
Loma de Paja	Darwin Rodríguez	Barrio El Eucalipto	Bairon Mejía
Las Lomas	Héctor Velásquez	Barrio El Porvenir	Fabio Ramírez
Barrio El Arrallan	Julissa Escobar	Barrio Brisas del Bordo	Elsy Romero Olvin Mejía
Barrio Brisas del Campo	Lorena Serrano	Barrio El Centro	Nohemí Moran Yoscelin Moran
Barrio Brisas del Suntulin	Julissa Escobar Judith Valle Irma Maldonado	Barrio La Laguna	Elsy Romero Olvin Mejía

Contenido

Presentación	5
Introducción	6
Resumen Ejecutivo	8
Indicadores en San Francisco del Valle.	10
I. Marco de Referencia	12
1.2 Metodología aplicada:.....	13
II. Contexto Biofísico y Socioeconómico	14
2.1 Antecedentes Históricos Del Municipio.....	14
2.2 Ubicación Geográfica.....	15
2.2.1 Límites y extensión Geográfica	15
2.3 Características Físicas	16
Suelos:.....	16
Clima:.....	16
Accesibilidad:.....	16
Patrimonio:.....	16
2.4 Características Biológicas:	17
Hidrografía	17
Tenencia de la Tierra:	17
Recurso Agua.....	18
Recurso Aire	18
Recurso Clima.....	18
Recurso Bosque.....	18
2.5 Características Sociales.....	19
III. Infraestructura Básica	21
3.1 Vial.....	21
3.2 Electricidad.....	22
3.3 Telefonía y Correos	22
3.4 Social.....	22
3.5 Salud.....	23
3.6 Educación	24

3.7 Productiva:	27
3.8 Densidad de la población	28
IV Institucionalidad e Inversión Para el Desarrollo	29
4.1 Desempeño Municipal	29
Organigrama de la Municipalidad	30
4.2 Administración	30
4.3 Recursos Económicos y Financieros	30
4.4 Presencia Institucional en el Municipio	31
4.5 Sociedad Civil	33
4.6 Inversión Social	35
V. Análisis de los Principales Indicadores Socioeconómicos del Municipio:	36
5.1 Población	36
5.3 Servicios Básicos:	41
5.4 Vivienda	44
5.5 Educación	47
5.6 Igualdad entre los sexos a nivel educativo	51
5.7 Economía	52
5.8 Fuerza laboral	54
5.9 Ingresos	56
5.10 Acceso a la tierra	59
5.11 Participación	60
VI. Principales Conclusiones: (En el marco de los ODM y la ERP):	61
6.1 A nivel de ingresos y Seguridad Alimentaria	61
6.2 A nivel de Educación y fuerza de trabajo emergente	61
6.3 A nivel de igualdad de género	62
6.4 A nivel de Salud	62
6.5 A nivel de agua y saneamiento	63
6.6 A nivel de las viviendas	63
VII. Bibliografía:	64
ANEXOS	65
Matriz de indicadores socioeconómico del municipio de San Francisco del Valle, en el Marco de los ODM y la ERP	66
Comunidades, Distancias a la Cabecera, Tipo de Acceso Terrestre y Su Estado	73

Infraestructura básica existente por comunidad a nivel vial y salud	74
Infraestructura básica existente por comunidad a nivel social	75
Centros educativos y Alumnos pre escolar existentes por comunidad	76
Centros educativos y Alumnos primaria existentes por comunidad	77
Principales Rubros productivos y sus rendimientos por comunidad	81
Estructura Política, Administrativa y Operativa	82
Comportamiento de los Principales Indicadores de la Gestión Municipal.....	83
Tipo de asistencia requerida por unidad organizacional.....	84
Información técnica, operativa y administrativa general.....	85
Presencia Institucional por Comunidad	86
Presencia de Organizaciones de la Sociedad Civil por Comunidades	87
Población y vivienda por cabecera, aldeas y caseríos	88
Agrupación de profesiones y oficios	89
Agrupación de ocupaciones	90
Frecuencia Comunitaria.....	91
Listado de Jefe de Familia por Comunidad	145
Tipo de combustible que utilizan para cocinar	212
Niños en edad escolar vs niños que actualmente estudian (de 4 a 23años).....	212
Agrupación de profesiones y oficios de los miembros de la familia en edad de trabajar.....	212
Agrupación de ocupaciones de los miembros de la familia en edad de trabajar	213
Mapas Censales.....	2134

Presentación

La municipalidad de San Francisco del Valle, Ocotepaque, con alta satisfacción pone a disposición de la población del municipio, representantes de organizaciones no gubernamentales, organizaciones privadas de desarrollo, instituciones públicas y proyectos, el presente estudio socioeconómico del municipio para que sirva de consulta en la formulación de políticas, estrategias, planes, programas, proyectos, e investigaciones específicas orientadas a contribuir al desarrollo de la población del municipio.

El levantamiento de la información para este estudio se realizó con la participación de los líderes de las comunidades, quienes conocen a sus vecinos y su propia realidad, y ello hace que este proceso sea de bajo costo, la supervisión estuvo a cargo de un equipo técnico facilitador conformado por un técnico municipal y de la Mancomunidad Valle de Sensenti, siguiendo una metodología basada en principios generalmente aceptados con relación a este tipo de trabajos, pero con la variante que se apoya en la participación social comunitaria.

La realización de este estudio implicó la concertación entre la Corporación Municipal, Mancomunidad Valle de Sensenti y JICA, lo cual conllevó la contratación e inducción de 2 facilitadores municipales, bajo la coordinación de la Unidad Técnica Municipal (UTM) que ha sido capacitado con el fin de coordinar el proceso a nivel de campo, en conjunto el equipo fue responsable de la labor de identificación y capacitación de 52 líderes comunitarios de los cuales 44 participaron directamente en el proceso de levantamiento, involucrándose, además, en supervisión, corrección, codificación, digitación de las boletas, tabulación de la información, conformación de la base de datos, preparación de los indicadores, cuadros de salida y recolección de información secundaria. La misma es un instrumento valioso para brindar información a detalle para consideración de los usuarios interesados, sea esta por comunidad, barrio, aldea o caserío.

Queremos brindar nuestro mayor agradecimiento a los líderes comunitarios por el apoyo desinteresado en la realización del levantamiento de campo de la información para la obtención de este trabajo, así como los importantes aportes técnicos del equipo de profesionales facilitadores que supervisaron el levantamiento de datos, la digitalización, procesamiento, análisis e interpretación de resultados.

Hacemos extensivo nuestro agradecimiento en forma especial a la Agencia de Cooperación Internacional del Japón (JICA) a través del Proyecto FOCAL II en convenio con la SEIP y a la Mancomunidad de Municipios “Valle de Sensenti” por el apoyo técnico y financiero que lograron hacer una realidad la elaboración de este estudio que sin lugar a dudas será un instrumento valioso en el proceso de desarrollo integral de nuestro municipio.

Mario Adalid Herrera
Alcalde Municipal de San Francisco Del Valle, Ocotepaque

Introducción

La elaboración de este estudio de línea de base corresponde a una experiencia impulsada por la Agencia de Cooperación Internacional del Japón (JICA) a través del Proyecto Fortalecimiento De Las Capacidades Locales (FOCAL II) dependiente de la Secretaría Del Interior y Población (SEIP) y la Mancomunidad de Municipios “Valle de Sensenti” con la voluntad política y el interés de nuestros municipios miembros: San Francisco del Valle, San Marcos y Mercedes en el Departamento de Ocotepaque, por promover acciones orientadas en el marco de los Objetivos y Metas de Desarrollo del Milenio (ODM) y de las Estrategia de Reducción de la Pobreza (ERP), así como los Objetivos de la Visión de País y El Plan de Nación.

El presente documento incluye los datos cuantitativos y el análisis cualitativo de los indicadores socioeconómicos levantados a nivel censal, con participación social, en el municipio de San Francisco del Valle; datos levantados durante los meses de abril a septiembre de 2012, pero con cierre a noviembre del mismo año, y que representan la base para, en lo sucesivo, medir y comparar los avances en materia de desarrollo en cuanto a estos indicadores.

El contenido de este documento incluye una introducción, el resumen ejecutivo y seis capítulos; el primero trata sobre el marco de referencia que incorpora la justificación y la metodología utilizada en el proceso de construcción de los indicadores; el segundo, desarrolla el contexto biofísico y socioeconómico, que incluye los antecedentes históricos del municipio, su ubicación geográfica y la caracterización del municipio a nivel físico, biológico y social.

El capítulo tercero describe en síntesis la infraestructura básica existente en el municipio en cuanto a los aspectos salud, educación, producción, vivienda, ambiental e infraestructura vial, con el propósito de tener una idea general de las disponibilidades existentes en este campo, y por ende de las carencias o deficiencias que repercuten en la cobertura de los sectores analizados.

El capítulo cuarto corresponde a un breve análisis sobre la institucionalidad existente y la inversión para el desarrollo, tomando en consideración la situación del desempeño de la municipalidad, la presencia institucional en el municipio, el nivel de organización de la sociedad civil y la inversión social ejecutada en el municipio durante el 2011.

Dentro del capítulo quinto se analiza los principales indicadores socioeconómicos recolectados censalmente, en las variables de población, salud, servicios básicos, vivienda, educación, igualdad entre los sexos a nivel educativo, economía y participación social y ciudadana, los cuales representan el conjunto de indicadores bases para medir los avances en desarrollo.

En el capítulo sexto se resume las principales conclusiones de los resultados del trabajo censal que muestra la situación en el 2011 del municipio, en relación a los ODM y la ERP, y posteriormente se agregan como anexos los cuadros que muestran la presencia institucional, la existencia de organizaciones de la sociedad civil, inversión social realizadas en ese año, infraestructura básica y viviendas existentes, la frecuencia simple del censo y la matriz de los principales indicadores en el marco de los ODM y la ERP.

Los miembros de la Corporación Municipal de San Francisco del Valle expresamos nuestro convencimiento de que el presente estudio es un instrumento valioso que recopila la información base para proponer alternativas viables de desarrollo integral para nuestro municipio, con el involucramiento de la población en las comunidades como partícipes de su propio desarrollo y mejoramiento de vida.

Resumen Ejecutivo

La Finalidad de este documento es que se convierta en la herramienta a partir de la cual las autoridades del gobierno local presentes y futuras, puedan contribuir a la implementación de políticas, estrategias e iniciativas para luchar contra la pobreza, el hambre y las enfermedades, contribuyendo de esta manera en la erradicación de la pobreza, y al logro de los Objetivos de Desarrollo del Milenio para el 2015.

A continuación reflejamos los principales indicadores de la Línea Base obtenidos en este trabajo y que deberán ser analizados a nivel de cada comunidad y en el seno de las autoridades locales, para poder canalizar y/o gestionar los recursos necesarios que coadyuven a contrarrestar la situación actual de nuestro municipio.

- El Municipio de San Francisco del Valle cuenta con una población de 7,999 habitantes, distribuidos en la cabecera municipal, 5 aldeas y 13 caseríos.
- Del total de la población 3,991 son mujeres lo que equivale a un 49.93% y 4,008 son hombres, que representa el 50.07%. Existe un promedio de 4 a 5 personas por vivienda y una densidad poblacional de 73.05 habitantes por Km².
- La población menor o igual a 18 años es del 44.06 % del total, lo que muestra una población relativamente joven.
- La natalidad para el año 2011 fue de 174 niños, lo que refleja una tasa de natalidad de 17.6% por cada mil habitantes.
- En el 23.45% de las viviendas existen 443 madres solteras, hay que considerar que en aproximadamente el 15 % de las viviendas viven dos o más familias.
- La tasa de mortalidad materna durante el parto y el posparto para el 2011 fue de 10% por cada mil partos; sin embargo la mortalidad infantil en menores de 5 años por cada mil niños es de un 23%.
- Entre las enfermedades de mayor incidencia en la población están las infecciones respiratorias agudas (IRAS), dengue clásico, diarreas, enfermedades de la piel, alcoholismo y otras enfermedades comunes como la gripe.
- El 98.8 % de la población recibe el servicio de agua, del cual el 91.42% es a través de acueducto, un 3.49 % acarrea agua de río, el 3.49 obtienen agua de quebrada fuente y un 1.91 % con llave pública o pozo.
- La cobertura a eliminación de excretas es del 64.16%, de la población y el 32.76% utilizan el sistema de letrinas.
- La cobertura del servicio de energía eléctrica en el municipio es de un 85.12%.

- Existen un total de 2,553 viviendas, de las cuales el 73.99% se encuentran ocupadas y el 26.01% están desocupadas incluyendo edificaciones públicas.
- En cuanto a la tenencia de la vivienda el 80.8 % de las familias poseen viviendas propias totalmente pagadas, un 8.0% está alquilando, un 9.1% la ocupan en forma prestada y el 1.79% posee vivienda propia, pero la está pagando.
- 485 niños y jóvenes se encuentran en edad escolar (38.9% del total de la población), de estos el 50.9 % son varones y el 49.1% son mujeres, y de esta población el 70.5% está estudiando.
- La población estudiantil que ha logrado llegar a nivel diversificado es sumamente bajo, apenas un 17.7% de los que tienen edad de estar en este nivel.
- La tasa de analfabetismo es de 20.8% en población mayor o igual a 7 años.
- Las principales actividades económicas del municipio son: la producción de café, el comercio al por menor, granos básicos básicamente maíz y frijoles para la subsistencia, ganadería, servicios profesionales, carpinterías, construcción, talleres de estructuras metálicas y mecánicos, sastrerías – modistas, la extracción de materiales de río (arena y piedra) y la industria de ladrillo, teja, y bloque que forman parte del patrimonio económico del municipio.
- La mayor fuerza de trabajo predominante está en la producción agropecuaria, existen 2,975 agricultores, jornaleros y ganaderos que representa el 37.19% de la PEA.
- La Población en edad de trabajar (PET) del municipio representa el 79.52% del total; la población económicamente activa (PEA) es el 37.19% de la PET y el 79.52% está ocupada. La población económicamente inactiva representa el 42.31% de la PET.
- Existen un total de 73 profesiones y oficios sin tomar en cuenta a los estudiantes, rentistas y los discapacitados.
- Las principales profesiones que existen en el municipio según la investigación son: maestros de educación primaria y secundaria Bachilleres en diferentes áreas, Peritos Mercantiles, Enfermeras; en tanto las otras formas de trabajar son: oficios domésticos, agricultores, ganaderos, jornaleros, empresarios comerciantes, vendedores, albañiles, carpinteros, modistas, mecánicos, motoristas, sastres, estructuras metálicas, soldadores, bloqueras, ladrilleros, carreteros (extraen materiales del río) elaboración de alimentos etc.
- El 9.90% de los hogares tienen ingresos menores de mil lempiras, el 24.62% tiene ingresos menor o igual a dos mil lempiras, para el 30.98% es menor o igual a los cuatro mil lempiras; y el 20.92% de los hogares obtienen ingresos menores o igual a ocho mil lempiras.

- 144 familias o sea el 7.62% de los hogares reciben remesas tanto nacionales como extranjeras teniendo como resultado que el 43.05% reciben remesas por montos menores de 1,000.00 Lempiras, el 32.63% entre 1,000.00 y 2,000.00 no obstante un 24.30% recibe remesas por la cantidad de 2,001.00 lempiras y más.
- El 65.73% de los hogares trabaja la tierra, de este total el 97.19% al menos un miembro de la familia trabaja la tierra.
- El 32.57% de los hogares poseen tierra propia totalmente pagada, un 1.69% poseen tierra propia pero la están pagando, el 22.29% es alquilada, el 8.79% trabaja con tierra prestada, un 1.16% en litigio y el 0.05% es tierra comunal.
- Del 65.73% de los hogares que trabajan la tierra solo al 55.82% les es suficiente para el autoconsumo.
- A pesar de que los niveles de producción y productividad no son los óptimos, los resultados de la investigación manifiestan que el 9.63% de los hogares que producen alimentos tienen excedentes para la venta
- Los resultados de la investigación demuestran que únicamente el 26.16% de los hombres participan en organizaciones y el 25.42% corresponde a las mujeres lo cual significa que un alto porcentaje de personas no son miembros ni participan con ninguna organización

**Comparando los principales indicadores con los ODM, tenemos los resultados siguientes:
(para mayor detalle sobre los indicadores de línea de base ver anexo # 1)**

Cuadro # 1

Mancomunidad Valle Sensenti / Municipalidad San Francisco del Valle
Indicadores del municipio de San Francisco del Valle vs. ODM

Objetivos y metas del desarrollo del milenio	Indicadores en San Francisco del Valle.
<p>Objetivo 1: Erradicar la extrema pobreza y el hambre <i>Meta 1:</i> Reducir a la mitad, entre 1990 y 2015, el porcentaje de personas cuyos ingresos sean inferiores a 1 dólar por día. <i>Meta 2:</i> Reducir a la mitad, entre 1990 y 2015, el porcentaje de personas que padezcan de hambre.</p>	<p>-58% de la población con ingresos menores a \$ 1.00 diario. - En el 94.59% de los hogares desde su percepción, los ingresos les alcanza para alimentarse los 3 tiempos de comida. -El municipio refleja un 11% de desnutrición en menores de 5 años (base 2011)</p>
<p>Objetivo 2: Lograr una educación primaria universal <i>Meta 3:</i> Velar porque, para el año 2015, las niñas y niños de todo el mundo puedan terminar un ciclo completo de</p>	<p>-El 52.5% de niños(as) en edad escolar actualmente están estudiando - 34.3% corresponde a las niñas que estudian primaria -Mientras el 46.4% son niños que estudian primaria</p>

enseñanza primaria.	comparado con los que tienen edad para hacerlo - Se encontró que únicamente el 10.5% de la fuerza de trabajo emergente concluyó la educación primaria
Objetivo 3: Promover la igualdad entre los sexos <i>Meta 4:</i> Eliminar las desigualdades entre los géneros en la enseñanza primaria y secundaria, preferiblemente para el año 2005, y en todos los niveles de la enseñanza antes del fin del año 2015.	-30.1% de niños que estudian primaria -34.3% de niñas que estudian primaria -46.4% de niños que estudian secundaria -51.0% de niñas que estudian secundaria -51.3% de niños en edad escolar -48.7% de niñas en edad escolar -50.8% de niños que actualmente estudian en todos los niveles -54.2% de niñas que actualmente estudian en todos los niveles
Objetivo 4: Reducir la mortalidad infantil <i>Meta 5:</i> Reducir en dos terceras partes, entre 1990 y 2015, la mortalidad de los niños menores de 5 años.	- 23 % muertes por 1000 nacidos menores de 5 años.
Objetivo 5: Mejorar la salud materna <i>Meta 6:</i> Reducir, entre 1990 y 2015, la mortalidad materna en tres cuartas partes.	-10% muertes maternas por mil partos atendidos en el 2011
Objetivo 6 Combatir el VIH/SIDA, paludismo y otras enfermedades <i>Meta 7:</i> Haber terminado y comenzado a reducir, para el año 2015 la propagación del VIH/SIDA. <i>Meta 8:</i> Haber detenido y comenzado a reducir, para el 2015, la incidencia del paludismo y otras enfermedades graves.	- Infectados de VIH por cada mil personas -0.8% infectados con paludismo por cada mil - 258.9 % afectados por IRAS por cada mil - 0.5% infectado de tuberculosis por cada mil - 51.8% infectados con dengue clásico por cada mil
Objetivo 7: Garantizar la sostenibilidad del medio ambiente <i>Meta 9:</i> Incorporar los principios del desarrollo sostenible en las políticas y los programas nacionales e invertir la pérdida de recursos del medio ambiente. <i>Meta 10:</i> Reducir a la mitad, para el año 2015, el porcentaje de personas que carezcan de acceso sostenible a agua potable. <i>Meta 11:</i> Haber mejorado considerablemente para el año 2020, la vida de los habitantes de los tugurios.	-El 94.8% de la población utiliza leña para cocinar -El 91.4% hogares con acceso al agua por acueducto. -Un 22.89%, de hogares con acceso a eliminación de excretas -15.15% de hogares con servicio de alcantarillado (con evacuación a quebrada) -83.1% viviendas con inadecuada disposición de la basura. -85.1% población con servicio de energía eléctrica domiciliar - 85.7% de las viviendas bajo condiciones de regulares a malas -43.1% de las viviendas tienen una sola pieza como dormitorio (de 4 a 5 promedio familiar)

Fuente: Metas de los ODM y resultados del censo de línea de base levantado en el Municipio de San Francisco del Valle.

1. Marco de Referencia

En septiembre del año 2000, ciento noventa Presidentes y Jefes de Estado, reunidos en la sede de las Naciones Unidas, suscribieron la Declaración del Milenio, de la cual se derivan los Objetivos y Metas del Milenio (ODM), con el propósito de mejorar las condiciones de la paz mundial, la seguridad y el desarrollo de los países, principalmente de los países en condiciones de pobreza.

Durante el año 2001, el gobierno de Honduras elaboró la Estrategia de Reducción de la Pobreza (ERP), como compromiso ante la Iniciativa de Países Pobres Altamente Endeudados (HIPC), que contempla, entre otras, metas para reducir la pobreza en 24 puntos porcentuales, mediante mejoramiento en los niveles de salud, educación, saneamiento básico, etc. Tanto los ODM como la ERP son instrumentos orientadores para ayudar a mejorar las condiciones de vida de la población.

En Honduras, JICA y el PNUD, sobre la base de estos compromisos, desarrollaron un proceso de socialización de los ODM, como base importante para la planificación del desarrollo local y medir los avances en la lucha contra la pobreza. En este marco, en julio del 2003, JICA promovió un evento latinoamericano, realizado en Santa Rosa de Copan, donde también participaron líderes de la región, para analizar los avances y experiencias en la socialización de los ODM.

Como parte de los compromisos adquiridos por el Gobierno Japonés, con la suscripción de la Declaración del Milenio, JICA decidió promover en la región Occidental de Honduras la ejecución de un Proyecto de Fortalecimiento de Capacidades Locales (FOCAL); previo al inicio de este proyecto se gestó una experiencia de levantamiento participativo de indicadores socioeconómicos en cuatro municipios: San Nicolás, Dulce Nombre, Virginia y Tómala.

Uno de los aspectos que justificó la realización de esta experiencia es la necesidad de contar con información veraz y fidedigna que caracterice las condiciones socioeconómicas de los municipios en el marco de los ODM y la ERP, que sirva como base sustancial para la toma de decisiones, formulación de políticas públicas y la concertación de estrategias apropiadas para la promoción del desarrollo, además, la región no tiene una cultura en la generación, uso y manejo de información e indicadores socioeconómicos como base para la planificación.

En este sentido, en noviembre del 2003, JICA elaboró una propuesta metodológica para la construcción social de indicadores socioeconómicos a nivel de municipios, como un instrumento válido para medir hacia el futuro los avances en materia de desarrollo, reducción de la pobreza y el cumplimiento de los ODM y la ERP, y de los propios procesos que impulsen los actores locales.

En enero del 2004 se concertó la metodología con los alcaldes de 4 mancomunidades (SOL y MOCALEMPA en el sur de Lempira, Chortí y Consejo Higuito en el departamento de Copán), en febrero se inicia el levantamiento y preparación de los estudios para los 4 municipios, que concluyó en julio de ese año, y en marzo del 2005 se publica la guía metodológica.

Con el inicio del Proyecto FOCAL se abrió una oportunidad para los municipios miembros de la Mancomunidad Valle de Sensenti, en vista que este Proyecto Piloto contempla dentro de sus líneas estratégicas que las condiciones del desarrollo y los problemas de las comunidades y los municipios miembros de la Mancomunidad sean reconocidos y analizados, mediante la realización de un diagnóstico de línea base.

En ese sentido, se sometió a consideración de la junta directiva de la mancomunidad la realización de los estudios en sus municipios miembros: San Francisco del Valle, Mercedes y San Marcos en el departamento de Ocotepaque, quienes tomaron la decisión de impulsar el proceso en sus diferentes etapas.

El presente documento muestra los resultados del trabajo realizado en el municipio de San Francisco del Valle Ocotepaque, donde el conjunto de indicadores resultantes reflejan la situación socioeconómica real del municipio, y representa la línea base municipal para medir en lo sucesivo el nivel de desarrollo que vaya alcanzando, como producto de los procesos que impulse el gobierno local y sus pobladores por mejorar sus condiciones de vida.

1.2 Metodología aplicada:

Previo al desarrollo del proceso, JICA compartió la metodología que fue concertada con los alcaldes de los 3 municipios, posteriormente se capacitó a los técnicos que asumieron la facilitación metodológica y de campo; en general la metodología se desarrolla en las siguientes fases:

- I Fase: Diseño y Organización
- II Fase: Promoción e inducción
- III Fase: Levantamiento
- IV Fase: Tabulación y análisis
- V Fase: Preparación del documento
- VI Fase: Socialización y validación
- VII Fase: Edición y transferencia

La primera fase se relacionó con la preparación metodológica y concertación de la propuesta a nivel institucional y con los alcaldes municipales, en tanto la segunda fase implicó la promoción e inducción con las autoridades y líderes comunitarios, iniciando con la concertación del proceso con la Corporación Municipal, la selección de líderes comunitarios y autoridades con disponibilidad y perfil para participar del levantamiento y la realización de talleres de inducción, capacitación metodológica y concertación de compromisos con líderes comunitarios, responsables del levantamiento, con un promedio de 3 líderes por comunidad.

Una vez capacitados los líderes se desarrolló la tercera fase, realizando las visitas en cada comunidad y en forma conjunta entre el facilitador y los líderes se preparaba el mapa censal de la comunidad, se hacía el recorrido para corroborar los datos, se realizaban ejercicios para

asegurar el manejo de la boleta y se finalizaba el día con una asamblea comunitaria para dar a conocer los objetivos y la metodología de trabajo. Hecho lo anterior los líderes procedían en los días subsiguientes a realizar el levantamiento de las boletas, donde el líder coordinador supervisaba y daba seguimiento al proceso, posteriormente en equipo se realizaba la revisión de resultados y control de calidad y en los casos necesarios se levantaba nuevamente la información.

Levantada la información el facilitador procedía a revisar los resultados, así como el coordinador realizaba visitas de campo para comprobar la veracidad de los mismos, posteriormente se inició la cuarta fase que implicó la codificación, tabulación de las boletas, preparación de los cuadros de salida, emisión, revisión de resultados, análisis y preparación del documento como primer borrador.

Las fases subsiguientes implicaron la validación y socialización de los resultados a través de reuniones de trabajo con las autoridades y líderes, y posterior realización de asambleas o cabildos; adicionalmente, como producto de la validación se procedió a la revisión del documento, darle estilo, edición y transferencia para el manejo de la información por las autoridades, líderes y empleados.

II. Contexto Biofísico y Socioeconómico

2.1 Antecedentes Históricos Del Municipio

Desde el siglo XVI existe San Francisco del Valle con el nombre de CHUCUYUCO (nombre Chortí que significa lugar de pericos) Era un poblado indígena localizado en el margen derecho del Río Grande o Alax, ocupando los terrenos que se conocen con el nombre de Vega de Arce, Maquetado y la Laguna. Sus moradores habitaron en viviendas de piedra, adobe y paja, se dedicaron a la agricultura, cultivaron maíz, ayotes y añil, etc.

También practicaron la alfarería y la brujería. Posteriormente a causa de las inundaciones del río Grande o Alax trasladaron al margen izquierdo del mismo, hasta el sitio que actualmente ocupa el templo católico, Luego la población mestiza se radico donde hoy es el centro del pueblo.

En 1718 la villa de Chucuyuco Perteneía al cura de la gobernación de Sensenti. En 1736 a raíz de la visita de frailes franciscanos con procedencia de Comayagua, se construyó el templo católico. En 1838 la población indígena Chucuyuco fue diezmada a causa de la epidemia del cólera morbos que azotó toda la región.

39 familias mestizas de Chucuyuco huyen de esta enfermedad y se trasladan a la hacienda de San Marcos, donde se funda el pueblo de San Marcos de Ocoatepeque.

La Mina de Coloal, enclavada en la montaña del Merendón, en la jurisdicción del Municipio de San Francisco del Valle, se explotó, aproximadamente entre 1830 y 1880, produjo oro y plata. Llegaron a esta mina las familias Guirst, Rodezno y Pineda. Al concluir la mina los descendientes de estas familias se radicaron en el pueblo de San Francisco, quienes

contribuyeron a su desarrollo; además de otras familias que llegaron de otros sectores como ser: Los Mejías, López, Argeñal etc.

En 1980, don Juan Coronado Perdomo, alcalde Municipal abrió dos escuelas de varones, una en San Francisco y la otra en Coloal.

En 1987, Se creó la oficina del telégrafo. En 1890, siendo alcalde Don Lorenzo Folgar, se construyeron los primeros lavaderos públicos con condiciones higiénicas, uno en el reparto propiedad de don Daniel Pineda Rodezno y otro en el río el Ahuate.

En 1894, siendo alcalde municipal don Daniel Pineda Rodezno, con el fin de ornamentar la plaza pública, mando a sembrar el árbol de Ceiba que aún se conserva.

En 1904, don Jesús Pineda Rodezno inicia el cultivo de café en el valle de Sensenti, al traer semillas de café Arábigo, Típica y sembrar la primera finca en su hacienda el Suntulín, conocida más tarde como la Maquina, ya que también fue el primero en introducir el cultivo de caña de azúcar en la zona y trajo el primer trapiche de hierro, por lo que la gente comenzó a llamarle la máquina.

A principios del siglo XX se desarrollan las haciendas ganaderas de San Francisco del Valle: San Nicolás, El Ahuate, El Porvenir y el Morro.



2.2 Ubicación Geográfica

2.2.1 Límites y extensión Geográfica

Al Norte con el municipio de La Labor Ocotepaque

Al Sur con el municipio de San Marcos Ocotepaque

Al Este con el municipio de Sensenti Ocotepaque

Al Oeste con el municipio de Sinuapa Ocotepaque

El municipio de San Francisco del Valle tienen una extensión territorial de 109.5 km², cuenta con cuenta con 9 barrios en casco urbano, 5 comunidades y 13 caseríos.

El acceso a la comunidad de San Francisco, es por carretera pavimentada transitable en todo tiempo, para todo tipo de vehículo se ubica a una distancia de 7 Km. De carretera internacional CA-4



2.3 Características Físicas

La Comunidad de San Francisco es la cabecera del municipio de San Francisco del Valle, en el Departamento de Ocotepeque, se encuentra ubicada en la zona Occidental de la República de Honduras, es un Departamento fronterizo con las Repúblicas de El Salvador y Guatemala.

El Municipio de San Francisco del Valle se encuentra ubicado en la parte Sur del Valle de Sensenti y la falda este de la montaña del Merendón. Esta posición hace que el municipio se encuentre en un 50% en terreno montañoso y el otro 50% en tierras del valle, las cuales son utilizadas para el cultivo de café, granos básicos, hortalizas y ganadería en pequeña escala.

Suelos:

Los suelos del municipio son del tipo milile y suelos de tipo de Valles, el primero ubicado en la zonas montañosas y el otro en las partes bajas del Valle. Los suelos de la parte alta son utilizados para el cultivo de café y la explotación ganadera, los terreno del valle son muy fértiles utilizados para el cultivo de granos básicos, plátano, y en pequeña escala hortalizas.

Clima:

El clima en las partes en las bajas es cálido y en las altas es templado, los vientos que predominan son los del Norte y en la primavera soplan del sureste. En la región se manifiestan dos estaciones: el invierno, desde Abril a Noviembre siendo los meses con mayor cantidad de precipitación pluvial Junio y Septiembre con una precipitación media anual de 1800 mm. No se descartan tormentas en el mes de diciembre, mes que se ve afectado por la invasión de masas de aire frío

Accesibilidad:

El acceso a la comunidad de San Francisco, es por carretera pavimentada transitable en todo tiempo para todo tipo de vehículo, se ubica a una distancia de 7 Km. De la carretera internacional CA-4

Patrimonio:

La principal fuente de ingresos económicos en el municipio es la producción de café siendo uno de los rubros de mayor producción y venta, a la vez genera empleo para las familias especialmente en los meses de octubre a diciembre en las partes bajas y en la zona alta comienza desde diciembre y finaliza en los meses de marzo y abril. El rubro del café ha provocado una expansión lo cual ha contribuido en parte al descombro de los bosques afectando nuestro medio ambiente. Actualmente este rubro de importancia presenta una situación bastante crítica debido a la plaga de la roya que afectó gran parte del área cultivada, afectando así la economía de pequeños productores del municipio.

La población rural en su mayoría se dedican a la agricultura como ser: maíz, frijoles, arroz y hortalizas, sin embargo la producción agrícola se porque esta gente explota terrenos de ladera o en pendientes muy inclinadas.

Otro rubro que se ha desarrollado en la parte alta del municipio es la producción de hortalizas (papa, repollo, zanahoria) y frutales de altura (aguacate y melocotón), para lo cual se ha aprovechado las condiciones de clima y suelo de la cordillera del Merendón.

El municipio cuenta además con un potencial pecuario, se ha caracterizado por ser productor de lácteos procesados en forma artesanal.

También es importante mencionar el crecimiento de las actividades industriales relacionadas con la fabricación de bloques, ladrillo, teja, las cuales surten de estos materiales a las comunidades y municipios vecinos. Asimismo, la explotación de materiales de río para la construcción (arena y piedra)

La generación de microempresas de producción y de servicios, se ha desarrollado en estos últimos años, contribuyendo a crear sus propias fuentes de empleo.

2.4 Características Biológicas:

Hidrografía

El municipio en su totalidad forma parte de la zona alta de la Cuenca del Río Ulúa y su división hidrográfica es la siguiente:

Sub. Cuenca Principal **Río Grande** (afluente del Río Ulúa)

Cuencas Secundarias

- 1.- Río Coloal
- 2.- Río de la Puerta
- 4.- Río El Ahuate compartido con la Labor
- 3.- Río Hondo Compartida con San Marcos
- 5.- Quebrada El comedero compartido con San Marcos
- 6.- Quebrada de Las Anonas compartida con la Labor
- 7.- Quebrada de los Cutes compartida con San Marcos
- 8.- Quebrada de arena Compartida con San Marcos
- 9.- Río Tesho Compartida con Sensenti.

Tenencia de la Tierra:

El municipio de San Francisco del Valle tiene una superficie de 12,124.40 Hectáreas, las cuales se distribuyen de acuerdo a los conceptos de tenencia de la tierra en la forma siguiente:

2	Franjas Nacionales	Con 957.50 Ha
1	Sitio Ejidal	Con 3,782.50 Ha
14	Sitios Privados	Con 7, 834.40 Ha
Total		12,124.40 H

Recurso Agua

El municipio cuenta con un diagnóstico socio ambiental de las micro cuencas y por tanto del territorio, sin embargo es necesario definir políticas y estrategias que ayuden a la conservación y preservación de las zonas boscosa. Un aspecto importante que se debe trabajar a nivel de ambiente es la protección de micro cuencas productoras de agua para consumo humano, ya que la mayoría de ellas han sido afectadas y están sufriendo deterioro por la intervención de actividades agrícolas, pecuarias y explotación de madera.

Por la distribución de las fuentes de agua superficiales y subterráneas existe un buen potencial de establecimiento de sistemas de riego, sobre todo para pequeños sistemas a grupos productores como micro riego a productores independientes.

Recurso Aire

La zona del Güisayote y la parte alta con sus bosques, así como los bosques en la zona intermedia todavía se consideran pulmones importantes en la producción de oxígeno. La calidad del aire se considera buena, considerándose que en la mayor parte del municipio se respira aire aun no contaminado, sin embargo es necesario definir políticas encaminadas a reducir la contaminación del aire por los olores y gases que despiden los desechos orgánicos del café.

Recurso Clima

El clima del municipio oscila entre los 14 grados centígrados en los meses de Noviembre Diciembre y Enero, estas temperaturas se mantienen por periodos más largos en las partes altas y por espacios más cortos en la zona del Valle, la temperatura máxima llega a 30 grados centígrados durante los meses de Marzo y Abril, las lluvias se encuentran distribuidas entre los meses de Abril a Octubre, los temporales afectan la zona durante los meses de Noviembre a Enero y el resto de los meses (Febrero a Junio) se consideran meses secos, aunque caen lluvias ocasionales.

Recurso Bosque

El bosque existente es latifoliado con árboles como: roble, pino, manzano, encino, coníferas; la fauna existente es la normal al tipo de bosque de la zona: ardillas, conejos, culebras, mapaches, venados, chanco de monte, cusucos, tacuazín y zorro.

Según el diagnóstico Municipal de Cuencas Hidrográficas realizadas en el año 2005, por el proyecto de desarrollo forestal la situación del bosque en el municipio es la siguiente:

Municipalidad de San Francisco del Valle

Micro cuencas del Municipio	Situación de las Micro cuencas (%)				Observaciones
	Bosque	Guamil	Pastos	Agricultura	
Rio Coloal	40	5	20	35	Desplazamiento progresivo del bosque
Rio La Puerta	27.5	5	12.5	55	Alta contaminación por agroquímicos por uso de la tierra en actividades agrícolas.
Rio Hondo	40	0	0	60	Avance incontrolado de la frontera agrícola (café, granos básicos y pastos)
Rio El Aguate	30	0	10	60	Cambio del bosque por terrenos agrícolas y frecuencia de incendios forestales.
Quebrada Las Anonas	30	10	30	30	Baja fertilidad, incendios frecuentes por prácticas agrícolas tradicionales.
Quebrada El comedero	60	0	0	40	Disminución del bosque por alto consumo de leña.
Quebrada Los Tabancos	22.5	0	70	7.5	Incendios forestales frecuentes.
Quebrada de Arena	25	50	35	30	Micro cuenca que presenta mayor grado de deforestación por causa diversas
Rio Tesho	45	0	25	30	Diversas causas de contaminación
Área de drenaje Indiferenciado del rio grande.	30	10	35	25	

2.5 Características Sociales

Los habitantes de San Francisco del Valle se caracterizan por ser amistosos, sociables y hospitalarios, teniendo como parte de su cultura una diversidad de costumbres, tradiciones y gastronomía típica, entre las que mencionamos las siguientes:

La Canasta básica de la población del municipio está compuesta de maíz, frijoles y arroz como base de la dieta diaria, además hay alto consumo de vegetales criollos o sea plantas con potencial alimenticio que crecen de forma silvestre, como son los lorocos, flor de izote quiletes, guates, güisquiles, ayotes, hierba moras como la mayoría de los pueblos del occidente de Honduras.

Costumbres:

- Aseo diario de las viviendas.
- Tomar café por la mañana y a las tres de la tarde.
- Reunirse en familia en fechas especiales como ser navidad,año nuevo, día de la madre,día del padre.
- Reuniones tertulias en los espacios públicos.
- Celebrar cumpleaños
- Hacer paseos a los ríos para semana santa.
- Solidaridad con los necesitados.

Tradiciones:

- Celebrar la feria patronal cada año, en el mes de Octubre.
- Reuniones en las iglesias.
- Asistencia a misa los domingos o a Cultos.
- Desfile del 15 de Septiembre
- Celebración del día del maestro
- La celebración de noches típicas con propósitos de recaudar fondos
- Celebración de procesiones en Semana Santa.
- Realizar Mojigangas en las ferias
- Celebración de Reinados
- Fiestas bailables en ocasiones especiales con el cierre de la feria y otros
- Asistir a los funerales y entierros de familiares y amigos
- Llevarles flores a los muertos para el día de los finados
- Celebrar el novenario y primer año a las personas fallecidas.
- Hacer hachones (fogatas) frente a las casas el 7 de Diciembre en honor a la virgen de La Inmaculada Concepción, ya que se cree que la virgen visita los hogares donde está la fogata.
- Para el día de la cruz, el 3 de mayo, la mayor parte de los habitantes elaboran una cruz y la decoran para colocarlas en un sitio especial de la casa, esperando que haya una abundante producción agrícola
- Celebrar la Navidad y el Año Nuevo.
- Celebración del tradicional Festival Carretero en marzo
- Celebración del día de la biblia en el mes de septiembre

Comidas y bebidas típicas:

Entre las principales comidas gastronómicas podemos mencionar:

- Tamales
- Ticucos
- Chilate hecho con harina de maíz blanco
- Pan de mujer(elaborado artesanalmente, en hornos de barro)

- Dulce de leche
- Sopa de mondongo
- Sopa de gallina criolla
- Ayote en dulce
- Cususa o gato de monte
- Buñuelos de cuajada pasados en miel.
- Tamales, montucas, riguas y atol de elote
- Frijoles
- Tortilla de maíz
- Pupusas de queso, chicharrón y loroco
- Carne asada con frijoles fritos chimol y queso
- Frescos naturales de las frutas de temporada

III. Infraestructura Básica

En los siguientes ítems describimos la infraestructura básica existente en el municipio y las carencias que este tiene en los ámbitos: **vial, social, electricidad, educativos, productivos, etc. para mayor detalle del tipo de infraestructura básica social por comunidad** ver anexos # del 3 al 5

3.1 Vial

San Francisco del Valle se comunica con la carretera internacional que, de las fronteras de El Salvador y Guatemala conduce hacia San Pedro Sula y el Norte del país, la carretera primaria que los conecta a esa región tiene una distancia de 7 km de la cabecera municipal, fue construida de doble tratamiento en el período de 1993, y tiene alrededor de 20 años y no se le ha brindado el mantenimiento adecuado, actualmente presentan partes que están intransitables por los huecos que debido al tiempo se han ido formando a lo largo del trayecto.

El casco urbano de San Francisco del Valle y el caserío del Acan se encuentran a la orilla de la carretera primaria las demás comunidades tienen carreteras secundarias como vías de acceso. Las condiciones actuales de la mayoría de las vías son regulares, están 8 en buenas condiciones y 8 deterioradas en vista que tienen muy poco mantenimiento y las lluvias de invierno las deterioran rápidamente por su mal conformación. En el anexo # 2 se detallan las distancias que hay entre cada una de las comunidades a la cabecera municipal, así como el tipo de vía y su estado actual, donde puede observarse que 8 de las comunidades están relativamente cerca de la cabecera y 8 comunidades tienen distancias que oscilan entre los 9 a 14 km; también, en el anexo # 3 se muestran las comunidades por el tipo de vía de acceso.

3.2 Electricidad

San Francisco del Valle es uno de los municipios que ha logrado, a pesar de su tamaño en población y territorio, la electrificación de la mayoría de las comunidades con mayor población (5 comunidades, y 13 caseríos incluyendo el casco urbano con sus 9 barrios), sin embargo, todavía hay 1 caserío (Las Minas), que no disfrutan de este servicio por la distancia y ubicación, lo cual encarece el valor de la inversión; hay que considerar que el proceso de electrificación rural en el municipio es relativamente reciente y en su mayoría han sido impulsados con los fondos ERP y Municipales. (Veranexo # 4)

3.3 Telefonía y Correos

La Empresa Hondureña de Telecomunicaciones (**HONDUTEL**) los servicios de telefonía fija únicamente en el casco urbano lo cual representa un porcentaje de 7.52%, extendiendo este servicio a través de teléfonos inalámbricos fijos a la aldea de Santa Teresa, con una cobertura del 1.32% de la población del municipio.

Con relación al servicio de la telefonía celular el municipio posee una cobertura total en todas las comunidades, principalmente por parte de la empresa Tigo, aunque también se está incrementando el servicio de la empresa Claro.

3.4 Social

La infraestructura social, religiosa y de esparcimiento es importante para el crecimiento espiritual y de los valores de la niñez y juventud, sin embargo, al revisar la situación en este campo de las comunidades del municipio determinamos que hay presencia de este tipo de infraestructura

En el anexo # 4 puede observarse el tipo de infraestructura social existente en las diferentes comunidades del municipio, donde sobresalen 34 las iglesias de las cuales 6 pertenecen al casco urbano y la diferencia se distribuye a nivel de aldeas y caseríos, 15 canchas deportivas 4 en el casco urbano y 11 a nivel de aldeas, el casco urbano cuenta con un parque central, el estadio Mercedes Gonzales como área de recreación para la población y demás personas allegadas al municipio. Para eventos culturales y sociales en el casco urbano el centro social se ubica en el costado de la Municipalidad.

3.5 Salud

En el municipio sólo existe un (CESAMO) que se ubica en el casco urbano, cuenta con un médico general permanente, 3 auxiliares de enfermería, 1 técnico en salud ambiental que dan asistencia de 35 a 40 personas diario.

El municipio cuenta con 2 centros de salud rural (CESAR) uno en la Comunidad de El Sile el posee 1 auxiliar de enfermería que atiende en promedio de 20 a 25 asistencias diarias. El otro centro se encuentra ubicado en la comunidad de Santa Teresa consta de 2 auxiliares de enfermería y la asistencia promedio es de 20 a 30 pacientes diarios, en el resto de las comunidades y caseríos que no cuentan con estos servicios de salud hay comités de Guardianes de Salud.

Dentro de las acciones que realizan los encargados de la salud están las campañas de vacunación, Seguridad alimentaria para reducir los altos índices de desnutrición, campañas de prevención de brotes epidemiológicos y control de vectores, campañas de limpieza entre otras.

Es de hacer notar que en el futuro habrá que incidir para ampliar la cobertura de los servicios de salud, generando nuevas plazas en los ya existentes y creando nuevos centros en zonas estratégicas y mayormente pobladas con la finalidad de brindar mayor oportunidades de atención y que los usuarios tengan mayor acceso para satisfacer las necesidades de salud que demandan;

En el municipio existe una Clínica Médica Integral privada (CLIMEDI) el cual ofrece los servicios de consultas, hospitalizaciones, laboratorio, en ocasiones cirugías y cuenta con la especialidad de Ginecología, generalmente realiza una vez al mes brigadas con médicos especialistas de la región o de Guatemala.

La Mayoría de la población cuando requiere de atención especializada es remitida por los centros de salud al Hospital de Área San Marcos, ubicado en el municipio de San Marcos y que está a 4 kms de distancia de la cabecera municipal de San Francisco del Valle.

3.6 Educación

En infraestructura Educativa San Francisco del Valle cuenta con 35 centros de educación de los cuales se hace una clasificación por categoría de centros y se mencionan las comunidades donde están ubicados.

Centros de Educación Pre Básica:

El municipio cuenta con 14 centros de educación Pre - básica clasificados de la siguiente forma:

<i>Centro Educación</i>	<i>Nº</i>	<i>Ubicación</i>
• (CCPREB) Centros de Educación Preescolar Básica	7	Jardines de niños en las comunidades de: El Tablón, El Acan, Las Mesitas, Las Minas, Aribas, El Sastre y Las Cuevas
• Oficial Urbana	1	Jardín de Niños Juan Ramón Molina con sede en la cabecera municipal de San Francisco del Valle.
• Oficial Rural	3	Jardines de niños ubicados en las comunidades de: Santa Teresa, El Sile y Coloal.
• Pre Básica Rural PROHECO	3	Jardines de niños en las comunidades de: La Laguna Las Lomas y San Juan Buena Vista.

Educación Primaria:

A nivel de educación primaria se cuenta con 19 centros educativos distribuidos en diferentes modalidades de educación.

<i>Centro Educación</i>	<i>Nº</i>	<i>Ubicación</i>
<ul style="list-style-type: none"> • Oficial Urbana 	1	La Escuela Urbana Mixta Dr. Virgilio Rodezno con sede en la cabecera Municipal de San Francisco del Valle.
<ul style="list-style-type: none"> • Oficial Rural 	11	Escuela Rural mixta en las comunidades de: El Tablón, Las Mesitas, Coloal, Sinacar, Aribas, La Laguna, El Acan, Las Minas, Las Lomas y el Sile.
<ul style="list-style-type: none"> • Escuelas PROHECO 	6	Centros de Educación Básica Prohecos de primero a sexto grado. Ubicadas en las comunidades de: El Sastre, El Comedero, San Nicolás, Las Cuevas, Rio Hondo y San Juan Aribas.
Escuela Básica Municipal	1	Mateo Rodríguez de Cerrito Alto que es pagada directamente por la Municipalidad.

Centro Básico Oficial Rural: a nivel de Municipio se cuenta con dos centros básicos oficiales ubicados en las comunidades de Santa Teresa y El Sile de San Francisco del Valle.

<i>Centro Educación</i>	<i>Nº</i>	<i>Ubicación</i>
Centros Básico Rural	1	Santa Teresa cuenta con un Centro Básico Rural de Primero a noveno grado.
	1	El Sile cuenta con el Centro de Educación Especial (CEE) que brinda educación de primero a noveno grado y (CEP) Centro de Educación Profesional con opción a la carrera de Bachillerato Practico en Bienestar Rural.

La Cabecera Municipal cuenta con un Instituto Técnico Ing. Luis Rigoberto Santos en el casco urbano de San Francisco del Valle de primero a tercer curso; además de contar con 3 áreas técnicas como: Hogar, Madera y Metales que son parte curricular de Plan básico. El instituto tiene opción de matrícula para 2 carreras técnicas de nivel medio: Bachillerato Técnico en Agroindustria y Bachillerato Técnico en Agronomía.

En el Municipio existen centros que ofrecen servicios educativos a nivel superior como la Universidad Pedagógica de Honduras que cuenta con la carrera de Licenciatura en Educación. Esta universidad no cuenta con un establecimiento propio actualmente operan en las instalaciones del Instituto Básico Técnico Ing. Luis Rigoberto Santos los fines de semana.

Es importante mencionar que se promueven los programas de Educación no formal para adultos mediante el programa de Alfabetización de EDUCATODOS que funciona en las comunidades de: Las Mesitas, El Tablón, San Nicolás y en el casco urbano con 4 grupos en los barrios siguientes: Brisas del Bordo, El porvenir, La Laguna y Brisas del Suntutlín, funcionan en casas particulares, centros educativos y el auditorium de la municipalidad según sea la conveniencia de los estudiantes.

Cuadro # 1
Mancomunidad Valle de Sensenti / Municipalidad de San Francisco del Valle
Centros Educativos de Educación Escolar Existente y Alumnos Por Comunidad

#	Nombre Comunidad	Nombre del Centro	Tipo de Centro	# de Maestros	Niñas	Niños	Total Niños
1	Santa Tersa	1-C.E.B Álvaro Contreras 2-Jardín de Niños Ramón Carias Donaíre	OFICIAL	11	124	86	210
2	Rio Hondo	1-Ramiro Urías Romero	PROHECO	1	10	7	17
3	Las Cuevas	1 -Francisco Morazán	PROHECO	2	11	9	20
4	El Comedero	1-Carlos Manuel Cartagena	PROHECO	1	9	9	18
5	Las Lomas	1-Gral. Poliparco Paz Gracia	OFICIAL	3	19	21	40
6	Las Minas	1-Leovigildo Pineda	OFICIAL	1	10	10	20
7	Coloal	1-Dionisio de Herrera	OFICIAL	2	20	21	41
8	Aribas San Juan Buena Vista	1-Hugo Ricardo Hernández 2-Emilio Mejía López	OFICIAL	4	47	47	94
9	Sinacar	1.Heriberto Alcántara	COMUN RURAL	1	12	17	29
10	Sile	1-CEFOSAT Francisco Morazán	OFICIAL	10	72	61	133
11	Las Mesitas	2-Ramón Carias Donaíre	OFICIAL	2	26	20	46
12	El Tablón	3-Guillermo López Rodezno	COMUN RURAL	2	22	10	32
13	El Acan	1-Gustavo Zuniga Andrade	OFICIAL	1	17	18	35
14	San Nicolás	2-Marco Antonio Pineda	PROHECO	1	6	12	18
15	La Laguna	1-Pablo Portillo Figueroa	OFICIAL	2	32	36	68
16	El Sastre	2-Eugenia Rivera	PROHECO	2	12	28	40
17	Cerrito Alto	1-Mateo Rodríguez	MUNICIPAL	1	9	8	17

Municipalidad de San Francisco del Valle

18	San Francisco Del Valle	1-Inst. Luis Rigoberto Santos		23			
		2-Esc. Virgilio Rodezno		14			
		3-Jardín de niños: Juan Ramón Molina.	OFICIAL	3	187	175	362
	Total		88	635	595	1230	

Fuente: Elaboración propia / proyecto FOCAL – JICA, con base a datos de la SE en el año 2011.

Cuadro # 2

**Mancomunidad Valle de Sensentí / Municipalidad de San Francisco del Valle
Centros Educativos de Educación Secundaria Existente y Alumnos Por Comunidad**

#	Nombre de La Comunidad	Nombre del Centro	Tipo de Centro	# de Maestros	Total Sritas.	Total Var.	Total Jóvenes
1	Santa Teresa	C.E.B Álvaro Contreras	OFICIAL	11	124	86	210
2	El Sile	CEFOSAT Francisco Morazán	OFICIAL	10	72	61	133
3	San Francisco del Valle	Luis Rigoberto Santos		30	180	175	355
	Total			51	376	322	698

Fuente: Elaboración propia / Proyecto FOCAL JICA / datos Dirección Distrital de Educación.

3.7 Productiva:

La principal actividad productiva del municipio es la agricultura especialmente maíz y frijoles esta actividad es más característica de las comunidades del zona rural en áreas menores a nivel de subsistencia y autoconsumo, se estima que en los últimos años de 1 manzana de maíz se están cosechando aproximadamente 40 quintales, el frijol refleja una producción promedio de 10 quintales por manzana; En el casco urbano son pocas las familias que poseen tierra para cultivar pero además de maíz y frijol, cultivan pequeñas parcelas de arroz.

La principal actividad económica que genera fuentes de ingreso para la población es la producción del café, la mayoría de las familias que residen en el casco urbano producen café, siendo el promedio de 1 manzana como mínimo el rendimiento promedio es de por lo menos 40 quintales. En el 2011 el precio del café estuvo a Lps.6, 000.00 la carga.

Las familias más adineradas en el municipio son las que poseen áreas arriba de las 2 manzanas de cultivo de café. Este rubro favorece a parte de la población dado que genera empleo temporal, que permite a las familias de escasos recursos económicos mejorar sus ingresos y solventar parte de sus necesidades básicas de la temporada como ser: el vestuario de la época navideña, gastos de uniformes y útiles escolares de sus hijos e hijas. En el 2011 se pagaba Lps.30.00 por cada galón de café, siendo el promedio de corta diario de una persona adulta de 3 galones.

La producción de hortalizas y frutales de altura en la zona alta, acrecentándose debido al trabajo realizado de algunas instituciones presentes en la zona que apoyan a muchas familias entre ellas

se mencionan a: Hermandad de Honduras, La Comisión Trinacional Plan Trifinio a través de sus proyectos Bosques y Cuencas, ADEVAS, Visión Mundial promoviendo la metodología de aprender haciendo mediante las escuelas de campo, que permite brindar una adecuada asistencia técnica agrícola y la implementación de buenas prácticas agrícolas (BPA), Buenas Prácticas de Manufactura (BPM).

En menor escala el municipio se ha caracterizado por tener ganado para producción de lácteos procesados en forma artesanal como el quesillo, mantequilla, cuajada. Este rubro es considerado de alto potencial sin embargo deberá ser impulsado por parte de instituciones que apoyan el desarrollo económico local

La investigación refleja que existen microempresas familiares que promueven el crecimiento de las actividades industriales como la fabricación de bloques, ladrillo, y teja convirtiéndose en proveedores para las comunidades y municipios vecinos.

La mano de obra que generalmente se contrata para estas actividades es población relativamente joven. La explotación de materiales de río para la construcción (arena y piedra) han caracterizado como principal proveedora de este servicio.

El 65.73% de las familias se dedican a producir alimentos para la venta, y otras familias han establecido pulperías, abarroterías, molinos de hacer masa, etc.

Existen talleres de carpintería y ebanistería, sastrerías, estructuras metálicas, mecánica automotriz, llanteras, reparación de electrodomésticos, microempresas de servicio tales como: laboratorio clínico odontológico, transporte rapiditos, y lubricentros.

Por otra parte existen una cantidad de profesionales que promueven sus servicios y laboran para empresas e instituciones tanto a nivel local como en los municipios vecinos de San Marcos, La Labor y otros lugares de la región.

3.8 Densidad de la población

La población del municipio en la actualidad es de **7,999** habitantes, la densidad de la población es de 73.05 habitantes por Km². (109.5 Km. Cuadrados superficie del municipio) Distribuidos en la manera siguiente:

De acuerdo a los datos proporcionados por el estudio socioeconómico de Línea de Base realizado por La municipalidad de San Francisco del Valle en el Marco del Proyecto FOCAL – JICA, con base a datos de la SEIP en el 2011 los datos de población son los siguientes:

Estudio Socio económico 2011		
Población Total	Mujeres	Hombres
7,999 habitantes	3,991	4,008

En el municipio se considera como área urbana la cabecera municipal (San Francisco) en ella se encuentra un 32.65% de la población total, desde ese análisis que esta es la población urbana del mismo, sin embargo otro centro poblacional con características similares al casco urbano es la comunidad de Santa Teresa, en la cual reside el 15.41% de la población. Esta última comunidad cuenta con los servicios de energía eléctrica y alumbrado público, centro básico de educación con cobertura primaria a noveno grado, 1 jardín de niños, 1 centro de salud rural (CESAR), Iglesias católica y evangélicas etc. Si se considera sumar la población de Santa Teresa y el casco urbano del municipio, obtenemos que el 48.06% está agrupado en poblado considerado urbano. De esta interpretación podemos decir que la población sigue la tendencia nacional de emigrar de la zona rural a las zonas de mayor actividad. La población del municipio está distribuida en un 48.06% en áreas urbanas y un 51.94% en zona rural.

IV Institucionalidad e Inversión Para el Desarrollo

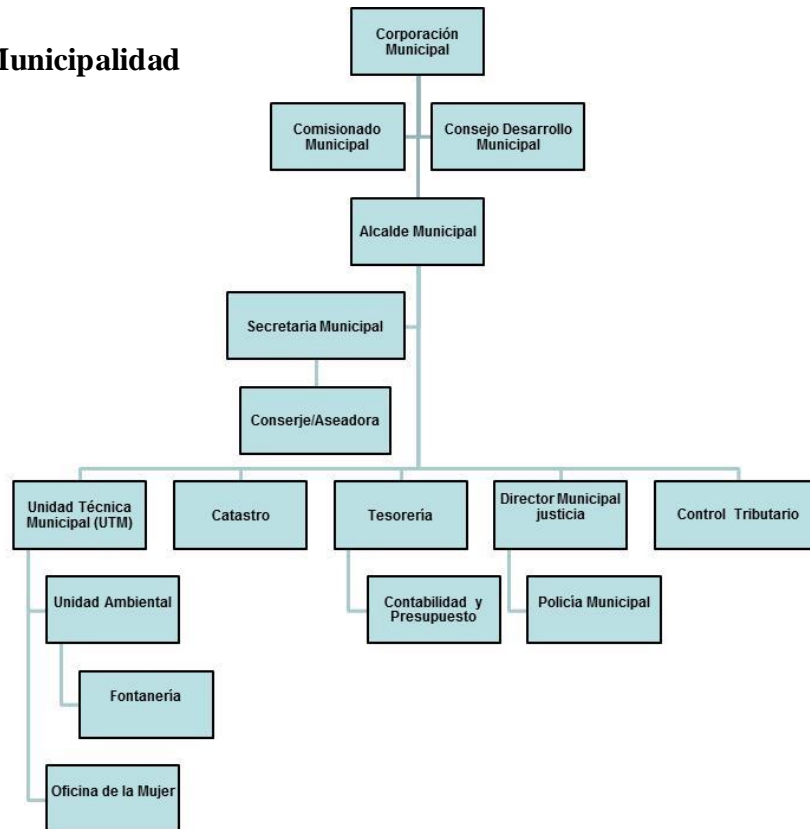
4.1 Desempeño Municipal

El Gobierno Municipal de San Francisco del Valle tiene una Corporación integrada por 5 regidores, 2 del Partido Nacional y 3 del Partido Liberal, y el Alcalde, en cumplimiento de la ley de municipalidades se reúnen dos veces al mes. Como parte de la representación de la sociedad civil existe una Comisión Ciudadana de Transparencia (CCT) que está integrada por 4 personas y un Comisionado Municipal, electos de acuerdo al proceso establecido.

El Gobierno Municipal cuenta con un Plan Estratégico de Desarrollo que se elaboró participativamente en el año 2008 y se complementó con la preparación de los Planes de Acción Comunitaria, Planes de Unidades Territoriales y un Plan de Inversión Social elaborado en el año 2004, con el apoyo de la Mancomunidad Valle de Sensenti.

La estructura organizativa de la municipalidad está compuesta de la siguiente manera: Corporación Municipal, el Consejo de Desarrollo Municipal, los departamentos de: Secretaría, Tesorería, Contabilidad y Presupuesto, Control Tributario, Catastro, La Unidad Técnica Municipal (UTM), la Oficina de la Mujer, Director Municipal de Justicia, Policía Municipal, la Unidad Ambiental (UMA), servicios generales con fontanería, aseo y limpieza. En el año 2011 se contó con un número de 11 empleados, incluyendo al Alcalde (ver anexo # 8), por un valor en la nómina mensual de aproximadamente Lps. 87,000.00, incluyendo el salario del Alcalde. (Anexo #7)

Organigrama de la Municipalidad



4.2 Administración

Los servicios públicos que la municipalidad administra directamente son: El servicio de agua, tren de aseo, alcantarillado sanitario, cementerio la biblioteca pública, y el Estadio de Fútbol Mercedes Gonzales, la mayor parte de contribuyentes son los productores de café y las personas que acarrear materiales de río (Carreteros), los ingresos están representados además por el pago de impuesto vecinal, bienes inmuebles, industria y comercio, vistos buenos por autorización de explotación de recursos (madera, leña, tierra y otros) y permisos de operación de negocios que son aproximadamente 145 establecimientos.

4.3 Recursos Económicos y Financieros

Existe una clasificación a nivel de las Municipalidades en todo el contexto nacional San Francisco del Valle está ubicado en la categoría III o C, Por el monto de la captación de recursos financieros anuales que percibe y por el índice de pobreza humana.

La Municipalidad de San Francisco del Valle percibió de ingresos corrientes en el 2011 Lps.1,533,572.45 y recibió una transferencia por parte del Gobierno Central de Lps. 11, 042,532.24 se destinaron aproximadamente Lps.8,205,13.67 para proyectos de inversión en las áreas de: infraestructura vial, electrificación, construcción, mejoramiento y ampliación de

centros educativos, mejoramiento, ampliación y construcción de parques y lugares de recreación, compras de terreno, construcción y mejoras a diferentes edificios en el área de salud, construcción y mejoramiento de viviendas, remodelación del Palacio Municipal y mejoramiento del sistema de agua potable.

Además de cubrir con los gastos corrientes y otro tipo de inversiones que no se detallan pero que pueden consultarse en el informe de rendición de cuentas del año 2011 que maneja la municipalidad.

Analizando el comportamiento de algunos indicadores de la gestión municipal, nos encontramos que las inversiones de capital que se hacen se realizan exclusivamente de las transferencias recibidas y de otros ingresos de capital, en virtud de que con los ingresos corrientes que se perciben en el municipio por los servicios que presta la municipalidad no son suficientes y por lo tanto no están en la capacidad de financiar inversiones de semejante envergadura, por lo que se evidencia la necesidad de mejorar y fortalecer la gestión institucional municipal que permita incrementar la captación de recursos y la disponibilidad para realizar más inversión con fondos propios. (Ver anexo #8)

Como parte de este último planteamiento se realizó un breve análisis sobre el tipo de asistencia requerida por la municipalidad, por cada una de sus unidades organizacionales, para establecer en que aspectos es necesario mejorar, concluyéndose en la necesidad de impulsar diversas normativas, asesorías especiales, definición y mejoramiento de procesos técnico administrativos, planificación institucional, capacitaciones especializadas, equipamiento, etc., tal como se muestra en el anexo # 9.

4.4 Presencia Institucional en el Municipio

En el municipio tienen presencia directamente 170 instituciones, de las cuales 130 son públicas y 40 privadas, Existen presencia de cooperantes como: JICA, AECID, CATIE, Oxfam, y la GIZ que están apoyando mediante programas y proyectos a través de diferentes instituciones como ser: Visión Mundial Honduras, Hermandad de Honduras, FOPRIDEH, AESMO, Comisión Trinacional Plan Trifinio, ADEVAS, Hábitat Para la Humanidad entre otras.

El municipio está asociado a la Mancomunidad de Municipios Valle de Sensenti, que está conformada por otros 2 municipios, Mercedes y San Marcos del departamento de Ocotepeque siendo su sede San Marcos, en el Barrio El Bosque.

Según la investigación efectuada las instituciones presentes en la zona podemos mencionar:

PDA Ocotepeque (VMH): Es una Organización internacional que trabaja en las áreas de educación, seguridad alimentaria nutricional, microempresa, salud y transferencia de tecnología apropiada tiene la sede de sus instalaciones en el casco urbano de San Francisco del Valle, es una de las organizaciones que más ha contribuido a reducir los niveles de pobreza de la población, impulsando diferentes programas y proyectos sus principales aportes económicos y sociales están siendo dirigidos a la niñez; de igual manera sucede con las otras áreas en que intervienen, con la municipalidad tienen una muy buena relación de coordinación, se realizan

esfuerzos conjuntos en diversos proyectos y actividades que generan impacto para el municipio, ha efectuado importantes donaciones económicas que contribuyen a fortalecer la inversión de proyectos que ejecuta la municipalidad.

COPECO: Comisión Permanente de Contingencias: con ellos se coordinan acciones relacionadas a la prevención de desastres naturales y análisis de las zonas de mayor vulnerabilidad ambiental y climática que son sujetos de apoyo para la ejecución de proyectos que vengán a reducir los altos niveles de vulnerabilidad ambiental de la población de San Francisco del Valle.

Hermandad de Honduras: Realiza acciones de micro financiamiento, promueve la organización de cajas rurales de ahorro y crédito, facilita servicios de transferencia de tecnología agrícola a productores de café y hortalizas, granos básicos, y hortalizas promueve la comercialización de los diferentes productos que se cultivan en el municipio, ha aportado para mejorar el Manejo de los residuos sólidos en los municipios de la mancomunidad.

USAID: Promueve el acceso a los servicios de capacitación, procesamientos de alimentos, motivación para la creación de microempresas y brinda financiamiento para la adquisición y compra de equipo para la producción.

AESMO: Apoya en la conservación del ambiente, realiza planes de manejo de las micro cuencas brinda asesoría técnica a las comunidades sobre el cuidado que se debe tener con el medio ambiente.

AHPROCAFE: Asociación Hondureña de Productores de Café brinda servicios de capacitación, acompañamiento técnico y da asesoría a los productores de Café

IHCAFE: Brinda asesoramiento técnico a los productores de café para la obtención de bonos y apoya en la apertura y mejoramiento de carreteras en alianza con el fondo Cafetero.

ENEEE: Empresa Nacional de Energía Eléctrica es la encargada de proveer dar mantenimiento, y realizar instalaciones en todo lo relacionado con el alumbrado y servicio eléctrico.

SANAA: Es una institución descentralizada del Estado que apoya en capacitaciones a juntas de agua, elaboración de estudios de proyecto de agua y supervisión en la construcción de acueducto y alcantarillados.

PROHECO: Proyecto de la SEP encargado de promover el mejoramiento de la cobertura de la educación en comunidades rurales.

MARENA: Programa multifases de manejo de recursos naturales con el objetivo de proteger el medio ambiente. Apoya con equipamiento de la Unidad Ambiental (UMA), equipamiento de cuadrillas comunitarias contra incendios y capacitaciones a líderes.

EDUCATODOS: Este programa de la SEP apoyo el montaje de centros de alfabetización para disminuir el analfabetismo del municipio.

Fundación Cristiana Para Niños y Ancianos: Tiene presencia acá en el Municipio su apoyo está enfocada en la niñez y adulto mayor su apoyo es canalizado a través del patrocinio de niños que pertenecen a familias de escasos recursos económicos para contribuir en las áreas de mayor demanda económica (educación, salud, vestuario, vivienda, alimentación etc.)

CTPT Comisión Trinacional Plan Trifinio a través de sus diferentes proyectos que han impulsado en el municipio en el área ambiental, ganadería, caficultura, agroforestería, microcuencas.

ADEVAS: Agencia para el Desarrollo del Departamento de Ocotepeque Valle Sensenti: brinda servicios de financiamiento, micro financiamiento, apoyo a unidades productivas empresariales, servicios de capacitación, organización transferencia de tecnología agrícola, brinda asesoría en planificación y formulación de proyectos a las organizaciones miembros.

Cooperativa Comixbrival: Cooperativa Mixta Brisas del Valle Brinda servicios de financiamiento, de ahorro y crédito, vende servicios secretariales y tienen un surtido de útiles escolares y de oficina, para la toda población.

Biblioteca Pública: Es una Instancia de educación creada a través de la coordinación interinstitucional a través de educación y la Corporación Municipal de San Francisco del Valle funciona como centro de lectura y está a la disposición del público para que pueda ir y consultar material educativo, y biográfico de acuerdo a sus necesidades de información.

Fondo Hondureño de Inversión Social (FHIS): Apoyo Financiero para la construcción de obras de infraestructura comunales.

Plan en Honduras: Aportes de útiles, mejoramiento de viviendas, papelería y útiles de oficina, mobiliario y equipo a centros educativos, construcción de infraestructura básica en diferentes comunidades del municipio. Su objetivo es mejorar las condiciones de vida de las familias pobres y en el desarrollo de la comunidad.

Otras instituciones que tienen sede en el casco urbano del municipio son:

- Juzgado de paz:
- Registro Nacional de las personas
- La oficina distrital de Educación

4.5 Sociedad Civil

San Francisco del Valle posee una diversidad de organizaciones comunitarias, aproximadamente existe 20 tipos de organizaciones de sociedad civil, de las cuales los Patronatos son la base organizativa comunitaria más importante por su involucramiento en procesos de desarrollo local,

y funcionan como uno de los enlaces más cercanos con la municipalidad, así como con las distintas instituciones de desarrollo que operan en el municipio.

Las organizaciones más comunes son: Iglesias evangélicas, Iglesia católica, patronatos, juntas administradoras de agua, sociedad de padres de familia por cada centro educativo, comité de guardianes de salud en todas las comunidades donde no hay centro de salud, cajas rurales de ahorro y crédito, grupos o microempresas de mujeres, directiva de fundación cristiana, grupo de Bomberos forestales en la comunidad de la Loma, Educatodos básica, alcohólicos anónimos, asociación de cable, equipos de futbol, grupos juvenil innovación, grupos campesinos, cooperativas de productores que promueven el ahorro y crédito que brindan otro tipo de servicios para sus socios.

Cada una de estas organizaciones civiles desempeña un papel importante y mantienen comunicación con la corporación municipal, realizan acciones encaminados a resolver las necesidades comunes entre los mismos y se involucran en algunas actividades del municipio cuando se les solicita, en los párrafos posteriores se hace una descripción de cada una de ellas.

Patronatos Comunitarios: Organizaciones representativas de las comunidades o barrios, importante para el desarrollo del municipio, a nivel de las asambleas de estas organizaciones se deciden asuntos de interés comunitario; sus líderes son electos democráticamente y deben representar los intereses de sus comunidades y los barrios ante la municipalidad y otras instancias de desarrollo, son fundamentales en la gestión de proyectos de todo tipo, para impulsar su propio desarrollo.

Juntas de Agua: Es la organización comunitaria encargada del buen manejo y administración del recurso agua, así como para el mantenimiento de los sistemas de conducción y distribución del agua, centran su interés en el buen funcionamiento organizacional y administrativo de las mismas Juntas, así como en la protección, control y manejo de las fuentes productoras de agua, son apoyadas directamente por la municipalidad y por las instituciones afines a la protección de los recursos naturales presentes en la zona.

Sociedad de padres de Familia: Brindan apoyo a los procesos de enseñanza - aprendizaje de los niños, así como al mejoramiento de la infraestructura educativa, mediante diversas actividades realizadas a nivel del centro educativo, la comunidad y en la familia.

AHROCAFE y ANACAFEH: Son dos grupos gremiales que aglutinan a los productores de café del país, organizándose a nivel comunitario a través de juntas locales, de estas salen representantes a juntas municipales y así sucesivamente a nivel departamental y nacional. Tienen proyectos específicos de asistencia técnica a los productores de café.

Cajas Rurales: Son organizaciones que promueven el ahorro entre sus miembros y el producto del mismo lo utilizan para brindar préstamos a sus propios socios, algunas de ellas prestan además algunos servicios adicionales.

Comunidades Eclesiales de Base: Son organizaciones de la iglesia católica conformados por barrios, con el propósito de evangelizar a la comunidad y al mismo tiempo apoyar el desarrollo comunal.

Iglesias Evangélicas: existen diferentes tipos de denominaciones de iglesias evangélicas en todo el municipio pero el fin de todas es lograr que las personas experimenten un cambio espiritual en sus vidas y que por ende les ayude a dejar todos los malos hábitos y a desprenderse de la mala manera de vivir sobre todo alcanzar la salvación con Cristo Jesús.

Clubes Deportivos: Representan un espacio de recreación para la juventud, se promueven el deporte es una manera de fomentar el buen empleo de tiempo libre haciendo actividades sanas y que ayudan a mantener el cuerpo en una buena actitud de relajamiento físico, es un atractivo para que los pobladores puedan compartir momentos de recreación y esparcimiento sano.

Comités de Salud: Estos grupos sirven de enlace entre las comunidades y los centros de salud por medio de ellos se coordinan y planifican las actividades y el trabajo que realiza el personal de Salud en sus comunidades.

Grupos de Alcohólicos Anónimos: Es una organización donde las personas que tienen la enfermedad del alcoholismo promueven la solidaridad entre los mismos y comparten reflexiones psicológicas que les ayudan a comprender las consecuencias de la enfermedad y a sanarse voluntariamente sometiéndose a mantenerse activo en la organización para poder ser de ayuda a otros.

Otras organizaciones que tienen relación directa con el trabajo que realiza la Corporación municipal son:

- Comisión Ciudadana de Transparencia
- Comisión Ciudadana de la Mujer
- Coordinadora de la Sociedad Civil
- Cooperativas
- Microempresas del Sector Social de la Economía

4.6 Inversión Social

En el período del 2011 la municipalidad realizó una inversión total de Lps.8, 205,13.67 en obras principalmente de infraestructura vial, proyectos de electrificación, proyectos de construcción y mejoramiento y ampliación en los centros de educación, proyectos de mejoramiento ampliación, y construcción de parques y lugares de recreación, compras de terreno, construcción y mejoras a diferentes edificios en el área de Salud, proyectos de construcción y mejoramiento de viviendas, remodelación del palacio municipal y mejoramiento del sistema de agua potable.

Estos proyectos en su mayor porcentaje se ejecutan con a fondos de la transferencia del gobierno central. Sin embargo para todos los proyectos existe una contraparte municipal, procurando asegurar además un aporte menor de las comunidades y

organizaciones beneficiadas ya sea en mano de obra no calificada, o materiales locales. Es importante mencionar el apoyo interinstitucional que se recibe de las organizaciones que tienen presencia en el municipio.

La Unidad Técnica de la Mancomunidad juega un papel muy importante en el diseño, ejecución y supervisión de la mayoría de los proyectos que a través de la municipalidad se ejecutan, además coordinaciones de gestión para impulsar el desarrollo integral del municipio.

V. Análisis de los Principales Indicadores Socioeconómicos del Municipio:

A continuación se realiza un breve análisis sobre los indicadores adquiridos de la encuesta censal levantada en forma participativa por los líderes comunitarios, bajo la supervisión de los facilitadores municipales y los responsables del proyecto a nivel de Mancomunidad Valle de Sensenti y del Proyecto FOCAL de JICA, y muestran el comportamiento a Noviembre del 2012 conforme la información brindada por miembros de los hogares del municipio.

En este caso el análisis de los indicadores se realizó comparativamente con las metas previstas en los Objetivos Desarrollo del Milenio y la Estrategia de Reducción de la Pobreza, con el propósito de conocer la situación del municipio en este marco de estas metas; como apoyo a este análisis en el anexo # 1 se muestra la matriz de indicadores obtenidos a la luz de los ODM y la ERP que se preparó a tal efecto.

5.1 Población

Para la realización del análisis de la población clasificada por edades hemos dividido la misma en 12 rangos, tratando de conocer la segmentación de la población, principalmente de niñez y juventud, en función de la población por atender en dos sectores importantes como lo son la salud y la educación.

San Francisco del Valle cuenta a noviembre del 2012 con una población total de 7,999 habitantes, de los cuales 4,008 son hombres y 3,991 mujeres. En el siguiente cuadro puede observarse el comportamiento de la población por rango de edades y su clasificación por sexo, donde se muestra una predominancia en el rango de 7 a 12 años, seguido de los ubicados en los rangos de 19 a 25 y de 31 a 40 años.

Cuadro # 3
Mancomunidad Valle de Sensenti / Municipalidad de San Francisco del Valle
Población clasificada por rangos de edades

Rangos de Edades	No. de personas	%	Clasificación por género			
			Mujeres	%	Hombres	%
Menores de 1 año	207	2.58	101	1.26	106	1.32
De 1 a 4 años	652	8.15	296	3.70	356	4.45
De 5 a 6 años	329	4.11	187	2.33	142	1.77
De 7 a 12 años	1054	13.17	516	6.45	538	6.72
De 13 a 15 años	655	8.18	293	3.66	362	4.52

Municipalidad de San Francisco del Valle

De 16 a 18 años	630	7.87	299	3.74	331	4.14
De 19 a 25 años	844	10.55	425	5.31	419	5.24
De 26 a 30 años	988	12.35	515	6.43	473	5.91
De 31 a 40 años	1031	12.96	531	6.64	500	6.25
De 41 a 50 años	639	7.98	329	4.11	310	3.87
De 51 a 64 años	576	7.20	289	3.61	287	3.58
De 65 años y más	394	4.92	210	2.62	184	2.30
Total	7999	100%	3991	49.8	4008	50.2

Fuente: Elaboración propia / proyecto FOCAL – JICA

Como podrá observarse, la mayoría de la población del municipio es joven, tanto que la mitad de la misma (49.8%) es menor o igual a 18 años, lo que muestra que es una población que en los próximos años estará demandando por nuevas fuentes de trabajo, nuevos servicios públicos, mejores oportunidades. Los datos muestran una leve mayoría del sexo masculino con un 50.02% por sobre el sexo femenino 49.8% de la población total.

El municipio en la cabecera municipal se divide en 9 barrios, cuenta con 5 aldeas y 13 caseríos. En total en el municipio hay 2,557 edificaciones, de las cuales 1,889 son viviendas que están ocupadas, 498 son viviendas desocupadas y 170 corresponde a edificios públicos y privados no utilizados como viviendas. El casco urbano posee el 32.50% de las edificaciones sin sumar tres instituciones que son de vital importancia para el municipio que aún no cuentan con edificios propios es el caso de: El Registro Nacional de las Personas (RNP.), El Juzgado de Paz, y La Policía Nacional. Las comunidades de mayor población después del casco urbano son: La comunidad de Santa Teresa que posee el 15.42% y la comunidad de El Sile que muestra un 12.33% de las edificaciones, mientras el 39.73% corresponde al resto de las comunidades y caseríos del municipio (ver cuadro resumen de edificaciones.).

Cuadro # 4

**Mancomunidad Valle de Sensenti / Municipalidad de San Francisco del Valle
Resumen consolidado de edificaciones a nivel de Municipio**

Edificios públicos	Cantidad	Edificios privados	Cantidad
Pre- Básica (Kínder)	17	Iglesias evangélicas de diferentes denominaciones	24
Escuela Primaria	18	Iglesias católicas	10
Instituto Luis Rigoberto Santos	1	Alcohólicos anónimos	1
Centros Básicos	2	Edificio de Visión Mundial	1
Parque central	1	Casa de los padres	1
Palacio Municipal	1	Beneficios de café	1
Centro social	1	Cooperativas De productores, ventas de insumos y útiles	2
Estadio Municipal Mercedes Gonzales	1	Clínica Privada	1
CESAMO	1	Gasolinera	1
Canchas deportivas	15		
Proyectos de electrificación	26		
Centros de Acopio	2		

Municipalidad de San Francisco del Valle

Biblioteca publica	1		
Oficina distrital	1		
Juzgado de paz no tiene edificio propio	1		
Policía Nacional no tiene edificio propio	1		
Registro nacional no tiene edificio propio	1		
Sistemas de riego Rio H, El comedero, Sinacar ,las Lomas, y Aribas)	5		
Cesar el Sile y Santa Teresa	2		
Cementerios	3		
Casetas publicas parada de buses	3		
Tanques de agua	26		
Viviendas Ocupadas	1893		
Viviendas desocupadas	660		
Total	130		42

Anexo # 5

Mancomunidad Valle de Sensenti / Municipalidad de San Francisco del Valle
Población y vivienda por cabecera, aldeas y caseríos

#	Comunidad	Viviendas				Población	
		ocupadas	%	desocupadas	%	Cantidad	%
1	Santa Teresa	314	16.62	92	25.55	1233	15.41
2	Las Cuevas	30	1.58	11	1.66	138	1.72
3	El comedero	13	0.68	14	2.12	64	0.08
4	Rio Hondo	23	1.21	3	0.45	106	1.32
5	Las Lomas	59	3.12	38	5.75	245	3.06
6	La laguna	85	4.49	21	3.18	371	4.63
7	Cerrito Alto	19	1.00	2	0.30	56	0.70
8	San Nicolás	20	1.05	5	0.75	98	1.22
9	El Sastre	28	1.48	22	3.33	118	1.47
10	Loma de paja	21	1.11	10	1.51	98	1.22
11	Coloal	73	3.86	24	3.63	326	4.07
12	Sinacar	36	1.90	23	3.48	173	2.16
13	Aribas	69	3.65	23	3.48	393	4.91
14	El Sile	227	12.01	99	15	955	11.93
15	Las Minas	38	2.01	19	2.87	180	2.25
16	Las Mesitas	87	4.60	24	3.63	351	4.38
17	El Tablón	54	2.85	13	1.96	235	2.93
18	El Acan	51	2.69	13	1.96	181	2.26
19	Barrio el Calvario	128	6.77	25	3.78	560	7.00
20	Barrio Brisas del Bordo	88	4.65	24	3.63	339	4.23
21	Barrio el Arrayan	23	1.21	33	5	107	1.33
22	Barrio la Laguna	60	3.17	25	3.78	254	3.17
23	Barrio el Porvenir	26	1.37	7	1.06	108	1.35
24	Barrio Brisas del Campo	57	3.01	19	2.87	234	2.92
25	Barrio el Centro	99	5.24	27	4.09	387	4.83
26	Barrio el Eucalipto	59	3.12	13	1.96	237	2.96
27	B Brisas. del Suntutin	102	5.39	31	4.69	386	4.82

	Total Municipio	1889	100	660		7999	
--	------------------------	-------------	------------	------------	--	-------------	--

Fuente: Elaboración propia / proyecto FOCAL – JICA

El porcentaje de viviendas desocupadas en el municipio es alto, situación que se manifiesta en mayor medida en el área rural debido principalmente a que en la mayoría de las fincas existen viviendas construidas especialmente para albergar a jornaleros en tiempos de corte de café, 170 corresponden a edificios públicos y privados ; y en otros casos a familias que tienen la capacidad de tener dos o más viviendas de las cuales algunas las tienen en alquiler y otras están en mal estado y no se pueden habitar para mayor detalle ver anexo # 16; como podrá observarse existe un promedio de 4 a 5 personas por vivienda, considerando que el área territorial del municipio es de 109.5 km², nos arroja una densidad poblacional de 73.05 de habitantes por Km².

5.2 Salud

La integración familiar es un factor fundamental en el desarrollo de la sociedad, y se requiere fortalecer y dar mayor importancia en los niños, por ello en la información a recolectar se consideró oportuno conocer la cantidad de madres solteras jefes de familia, en virtud que las mismas son responsables del cuidado de los hijos y de obtener los recursos para la manutención del hogar, lo que en buena medida conlleva a no dedicarle el tiempo necesario para su educación y desarrollo.

Relacionando lo anterior, determinamos que la cantidad de hogares existentes en el municipio, es de 1,889, se logró establecer el número de 443 madres solteras que representan el 5.53% de los hogares; Si el análisis lo hacemos en función de las familias tenemos que un 23.46 % de las mismas es dirigida por una madre soltera, siendo esto preocupante en tanto la formación de los hijos carece del modelo de padre, con las consecuencias que ello implica

Por otro lado, en el 2011 nacieron en el municipio un total de 174 niños, lo que significa una tasa de natalidad de 17.4 por mil habitantes, siendo esta una de las tasas más bajas de la región. Hay que considerar que en aproximadamente el 14.9% de los hogares viven dos o más familias, generalmente con nexos de consanguinidad, la mayoría de estas familias son dirigidas por madres solteras que no han podido formar su hogar separadamente.

Los Objetivos de Desarrollo del Milenio (ODM) tienen programado reducir la mortalidad materna en $\frac{3}{4}$ partes, en tanto la ERP propone reducirla a la mitad, en relación a esto la tasa de mortalidad materna durante el parto y el posparto en el municipio para el 2011 fue de 10% por cada mil partos atendidos; en tanto, la tasa de mortalidad infantil en menores de 5 años fue de 23% En este sentido los ODM proponen reducir mortalidad niños menores de 5 años a $\frac{2}{3}$ y la ERP reducirla a la mitad.

El municipio de San Francisco del Valle únicamente cuentan con un CESAMO (existen un doctor en medicina general, 2 enfermeras 1 enfermero y una auxiliar voluntaria, 1 promotora de Salud ambiental) las Comunidades de El Sile y de Santa Teresa cuentan con un CESAR respectivamente.

Los resultados obtenidos del proceso de investigación reflejan que la mayor parte de los partos en el año 2011 han sido atendidos por médico en un 15.9% de cada mil partos el 0.9% son

atendidos por enfermeras, y el 0.1% recurrió a una partera por lo que se puede apreciar que la mayoría de la población ha cobrado más credibilidad y confianza y ahora recurren más a las unidades de salud existentes en el medio local y regional.

Analizando la situación sobre la recurrencia a las unidades de salud y teniendo en cuenta que en la mayoría de las comunidades del área rural existen parteras se puede llegar a la conclusión; que la incidencia que se ha realizado por parte del sector salud e instituciones presentes que desarrollan acciones en favor de mejorar los índices ha contribuido para que las madres reciban su control prenatal y decidan acudir a atención médica al momento del parto.

Por otro lado también se han mejorado las vías de acceso primarias y secundarias, el servicio de transporte se ha desarrollado más por lo que resulta más fácil desplazarse de las comunidades al centro más cercano y al hospital.

Con relación al problema de la desnutrición la ERP propone reducir a la mitad la desnutrición en niños menores de 5 años, el municipio muestra un indicador de 62.2% de acuerdo a los datos de salud con base al 2004, sin embargo el centro de salud del casco urbano registra una tasa de desnutrición en niños menores de 5 años en el 2011 de un 11%, aunque en esto hay que considerar que este último registro corresponde sólo a los que acceden a los servicios del centro.

Analizando el cuadro de prevalencia de enfermedades que encontramos como resultado de la investigación en las boletas censales realizadas en las viviendas, se identificaron 5 de mayor incidencia en la población: IRAS, dengue clásico, enfermedades de la piel y las diarreas son las más predominantes; reflejando un porcentaje más alto las IRAS con un 46.32%, las diarreas el 10.08% de incidencia en el total de la población, seguido por el dengue clásico con un 9.50%, y enfermedades de la piel con un 7.60% en la población.

Si el análisis lo hacemos por incidencia en las viviendas encontramos que las IRAS se manifiestan en un mayor número de viviendas (el 25.89% de las viviendas ocupadas) y el dengue clásico en el 5.18%; las IRAS atacan principalmente a la población infantil como consecuencia de las condiciones climáticas y del ambiente en general, en tanto el dengue se transmite por un vector que puede concentrarse en un sector poblacional que muestre condiciones de insalubridad propicias para el desarrollo del zancudo transmisor.

El siguiente cuadro muestra las enfermedades con mayor prevalencia en las viviendas y en la población; en cuanto a esto los ODM solamente establecen reducir el paludismo, el VIH y otras enfermedades.

Cuadro # 6

**Mancomunidad Valle Sensenti / Municipalidad de San Francisco del Valle
Enfermedades durante el 2011**

Enfermedades	No. De Viviendas donde se manifestó	% del total de viviendas	# de Personas afectadas	% del total de la población
IRAS	877	46.32	2071	25.89
Dengue clásico	180	9.50	414	5.17
Paludismo	6	0.31	6	0.07
Dengue hemorrágico	8	0.42	8	0.10
Chagas	8	0.42	8	0.10
Alcoholismo	212	11.19	265	3.31
Discapacidad en niños (1-18 años)	23	1.21	27	0.34
Tuberculosis	3	0.15	4	0.05
Cáncer	6	0.67	10	0.13
Diarreas	191	10.08	310	3.88
De la piel	144	7.60	196	2.45
Otras:	85	4.49	104	1.30
Total población			3423	

Fuente: Elaboración propia / proyecto FOCAL - JICA

Como puede observarse, otras enfermedades que muestran un nivel preocupante de incidencia, por las consecuencias en el mediano y largo plazo, son las enfermedades de la piel y el alcoholismo, a las cuales muy poca atención les brinda salud pública.

5.3 Servicios Básicos:

Los resultados reflejados del IDH 2011 expresa “que una considerable proporción de los hondureños viven en hogares con tres o más carencias básicas, proporción que aumenta al máximo cuando se trata de los departamentos de occidente. Estos últimos tienen los mayores niveles de pobreza multidimensional del país”, el municipio de San Francisco Del Valle no es la excepción de esta realidad, ya que no toda la población del municipio cuenta con servicios básicos como ser: agua potable, servicio de alcantarillado energía eléctrica y la gran mayoría cuenta con servicios de recolección de basura y de aseo de calles

Los servicios existentes muestran las siguientes coberturas y comportamientos:

Agua potable:

En cuanto al servicio de agua los ODM proponen reducir el porcentaje de personas que carecen de agua y la ERP plantea incrementar el acceso a un 95% al agua potable y saneamiento básico.

En San Francisco del Valle los hogares que reciben este servicio mediante acueducto con llave domiciliar representan el 91.23%, sin embargo, el resto de la población de alguna manera busca otras alternativas de cómo obtener el agua por ejemplo el 1.90% obtiene el agua domiciliar con pozo propio, y el 1.26% la obtiene de pozo comunal, y el 0.73% accede a este servicio a través de llaves públicas no obstante una parte de la población que vive cerca de quebradas o ríos acude a estos lugares para el aseo de ropa y otros.

En cuanto a las formas de administración, en el casco urbano el sistema es administrado por la municipalidad; sin embargo en las comunidades que poseen pequeños sistemas de conducción son las Juntas de Aguas que lo administran bajo la concesión, control y supervisión de la municipalidad, una gran fortaleza que presentan las comunidades del municipio es que no sufren carencia del vital líquido a diferencia del casco urbano que por la densidad y alto crecimiento poblacional mostrado en los últimos años, presenta un servicio irregular y por espacios de tiempo no adecuados para el consumo, para contrarrestar esta situación la municipalidad se encuentra haciendo estudios para el futuro proyecto de agua en el casco urbano.

Alcantarillado y Letrinas:

Con relación al servicio para la deposición de aguas servidas el municipio de San Francisco del Valle aún tiene muchas deficiencias, en el casco urbano solamente 3 barrios cuentan con servicio de alcantarillado municipal, (Brisas del campo, El Calvario y Eucalipto) el cual se han

Ejecutado con fondos de la municipalidad sin embargo el 64.02% de la población utilizan servicio sanitario, el 30.05% utiliza la letrina, en el resto de los barrios del casco urbano y de las comunidades las personas que tienen mayores posibilidades de ingresos tienen su propio sistema mediante la construcción de pozos séptico que son construidos con fondos propios y no de la municipalidad.

En la ausencia de un sistema adecuado de alcantarillado y teniendo en cuenta el comportamiento del crecimiento poblacional, y si a esto le sumamos la capacidad económica de las familias y el tipo de ubicación donde se están construyendo las viviendas queda demostrado que debe de existir un porcentaje de hogares que sus necesidades fisiológicas las estén

realizando al aire libre, y aun en los casos de familias con letrinas existe el pleno reconocimiento de los efectos por el uso de éstas en la contaminación de las aguas subterráneas.

Energía Eléctrica:

San Francisco del Valle es uno de los municipios que ha logrado, a pesar de su tamaño en población y territorio, la electrificación de la mayoría de las comunidades con mayor población (5 comunidades, y 13 caseríos incluyendo el casco urbano con sus 9 barrios), sin embargo, todavía hay 1 caserío que no disfrutan de este servicio(Las Minas), por la distancia que están ubicadas, el monto de la inversión y hay que considerar que el proceso de electrificación rural en el municipio es relativamente reciente pero a pesar de esta situación la cobertura es de 85.12% lo cual se ve bastante favorable en relación a otros municipios que se ubican en el Valle de Sensenti. (Ver anexo # 4)

En este caso la ERP propone lograr un 80% de cobertura del servicio de energía eléctrica; situación que bien puede alcanzarse en San Francisco debido a que solo falta una comunidad; sin embargo se ha identificado el problema que representa el incremento de la población lo cual hace que el servicio sea deficiente, por lo que se requiere mejorar el mantenimiento del sistema de alumbrado y la capacidad de los transformadores, ya que existen horas (tarde-noche) y meses (temporada de café) en que el consumo es mayor y se agudiza el problema afectando el normal funcionamiento de los sistemas domiciliarios y aparatos eléctricos.

Cuadro # 7

Mancomunidad Valle Sensenti / Municipalidad de San Francisco del Valle
Viviendas con Servicios públicos

Tipo de servicio	# de viviendas reciben servicio	% del total de viviendas	Promedio días recibe servicio
Agua domiciliar con pozo propio	36	1.91	7
Agua domiciliar con pozo comunal	24	1.27	
Agua domiciliar acueducto	1727	91.42	7
Agua llave pública o fuente	14	0.74	
Reservorio de Agua lluvia	10	0.53	
Agua Quebrada fuente	66	3.94	
Alcantarillado Sanitario	1212	64.16	
Letrina	619	32.76	
Usa la Letrina	569	30.12	
Tren de aseo	319	16.88	7
Aseo de calles	64	3.38	
Energía eléctrica domiciliar	1608	85.12	7
Teléfono Hondutel	169	8.95	
Celular	1721	91.11	
Alumbrado publico	1483	78.51	
Mantenimiento de calles	595	31.49	

Fuente: Elaboración propia / proyecto FOCAL - JICA

5.4 Vivienda

En el Municipio de San Francisco del Valle existe un total de 2,549 viviendas de las cuales 1,889 se encuentran ocupadas, y 498 desocupadas, con relación a la tenencia el 80.88% son propias pero el 17.7% poseen escritura pública, el 33.66 poseen dominio pleno, el 29.48% tienen documento útil; El 1.79 corresponden a las viviendas que se están pagando, el 8.09 % son viviendas alquiladas, el 9.15% corresponde a viviendas cedidas o prestadas por un familiar.

El número de piezas por viviendas y la cantidad de piezas utilizadas como dormitorio son indicadores importantes para correlacionar con los niveles de ingresos; los datos muestran la distribución de las viviendas desde una a más de seis piezas, el siguiente cuadro es ilustrativo de este comportamiento:

Cuadro # 8

Mancomunidad Valle Sensenti / Municipalidad de San Francisco del Valle
Distribución de viviendas con el número de piezas con que cuentan

No de piezas por vivienda	Cantidad viviendas según # de piezas	%	Cantidad viviendas por # piezas como Dormitorio	%
Una pieza	73	3.87	813	43.03
Dos piezas	265	14.04	749	39.65
Tres piezas	520	27.54	260	13.76
Cuatro piezas	560	29.65	52	2.75
Cinco piezas	263	13.92	10	0.53
Seis piezas	124	6.56	4	0.21
Más de seis piezas	83	4.39	1	0.05
Total	1,889	100.0	1,889	100.0

Fuente: Elaboración propia / proyecto FOCAL - JICA

El cuadro anterior muestra que la distribución del número de piezas por vivienda es variada, inclusive el número de viviendas con una sola pieza son muy pocas (apenas el 3.87%) y si agrupamos la cantidad de viviendas que tienen tres y hasta cuatro piezas determinamos que es el 57.17% del total, inclusive las viviendas que tienen tres piezas son utilizadas para cocina, sala comedor y un dormitorio.

De los datos se puede deducir que el mayor porcentaje de las viviendas tienen cuatro o más piezas, consultados los hogares sobre cuantas piezas utiliza como dormitorio los resultados muestran que en el 45.42% de las viviendas utilizan una sola pieza, una situación similar sucede

con los hogares que sus viviendas poseen de 4 a 6 y más piezas pues agrupados los cuatro datos nos da un total 54.52%, utilizan 2 dormitorios por vivienda.

Una inquietud que surge de los datos anteriores es porque el número de piezas utilizadas como dormitorios es bajo; si lo comparamos con el número de piezas existentes por viviendas dado que algunas tienen 6 y más piezas los resultados de la investigación demuestran que en el 13.97% de las viviendas viven 2 o más familias. Lo cual es garantía de que debe de existir por lo menos un 25% de la población que viva en condiciones de hacinamiento.

Cuadro # 9
Mancomunidad Valle Sensenti / Municipalidad de San Francisco del Valle
Número Familias por viviendas

No de baños por vivienda	Cantidad de viviendas	%
Viviendas con una familia	1624	86.02
Viviendas con dos familias	223	11.82
Viviendas con tres familias	30	1.58
Viviendas con cuatro y más familias.	11	1.58
Total	1889	100%

Fuente: Elaboración propia / proyecto FOCAL - JICA

Otro dato importante relacionado con las condiciones de las viviendas es la disponibilidad de baños lo cual, también representa un indicativo sobre las facilidades que ofrecen al bienestar familiar, en este sentido los resultados obtenidos muestran que el mayor dato corresponde a viviendas con un baño en un 71.20 %, el 7.41 corresponde a número de viviendas con 2 baños, el 1.22 que no es relevante pero corresponde a viviendas que tienen tres baños, de igual manera 0.47% que corresponde a viviendas con 4 baños y el 19.64 de las viviendas que no poseen baños por lo que se puede deducir que este segmento de la población realizan su aseo personal al aire libre en el patio de la casa, en quebradas o ríos cercanos.

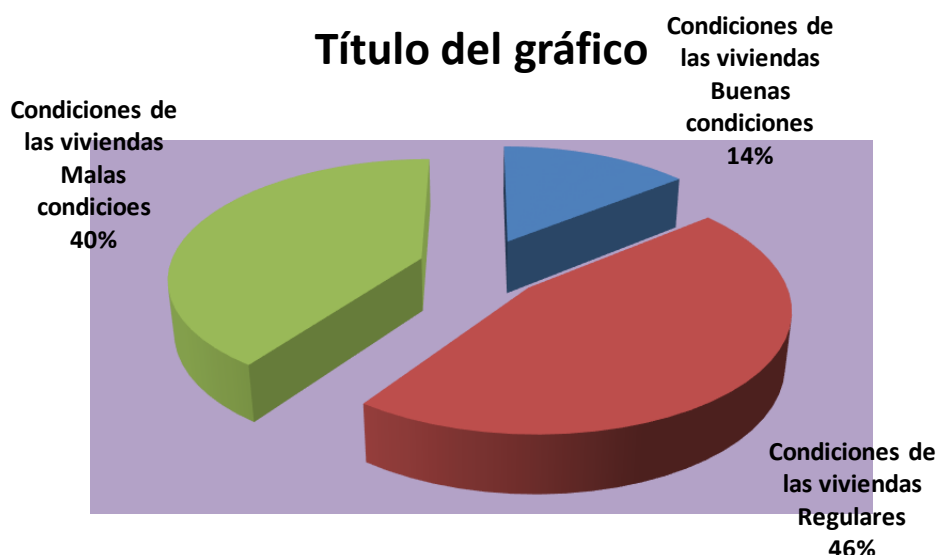
Cuadro # 10
Mancomunidad Valle Sensenti / Municipalidad de San Francisco del Valle
Distribución de viviendas por el número de baños con que cuentan

No de baños por vivienda	Cantidad de viviendas	%
Viviendas sin baños	371	19.64
Viviendas con un baño	1345	71.24
Viviendas con dos baños	140	7.42
Viviendas con tres baños	23	1.22
Viviendas con cuatro y más baños	9	0.47
Total	1889	100%

Fuente: Elaboración propia / proyecto FOCAL - JICA

Por otro lado, la mayoría de las viviendas muestran algún grado de deterioro debido a los bajos recursos económicos de las familias que las habitan, factor que les impide darle un apropiado

mantenimiento a las viviendas, muestra de ello es que solo 14.24% de las viviendas se encuentran en buenas condiciones, un 45.52% en regulares condiciones y el 40.17% en malas condiciones, esto es un indicador que después lo relacionamos con los ingresos de las familias para validar la situación económica real de la población.



En el 11.81% de las viviendas viven dos o más familias, habiendo un total de 1,888 familias en el municipio.

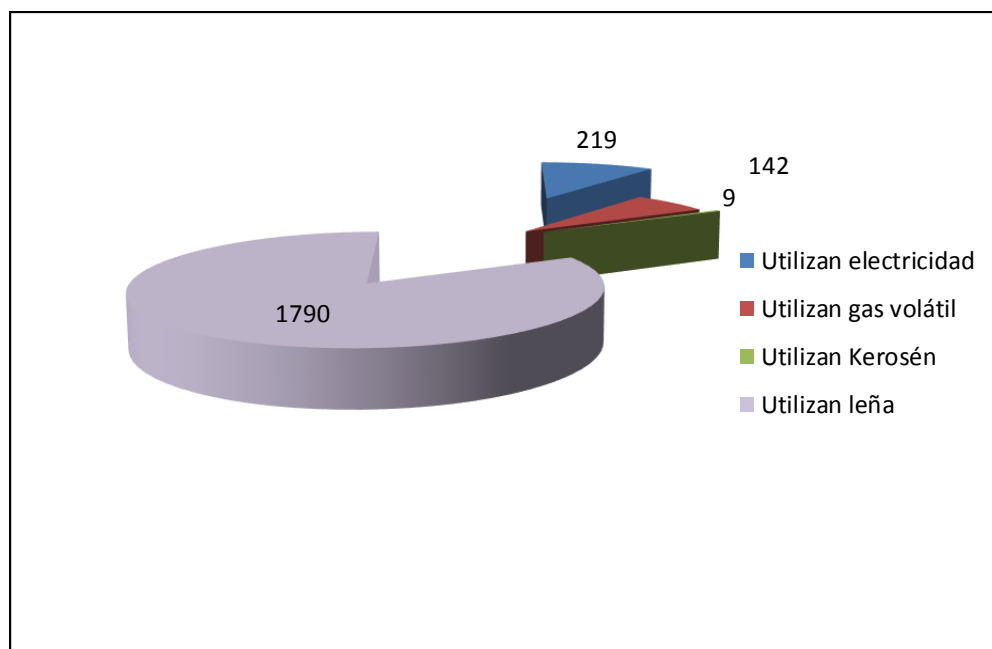
Para estimar las condiciones de las viviendas establecimos unos parámetros a seguir al momento de las entrevistas; por ejemplo, en condiciones buenas se consideraron aquellas viviendas que no presentaban ningún tipo de problemas en su estructura, a nivel del techo, paredes, pisos etc., o aquellas que ofrecen las condiciones necesarias para vivir. Las viviendas en condiciones regulares se estimaron aquellas que presentaban uno o dos problemas, pero que ofrece condiciones para vivir sin un alto riesgo durante un tiempo determinado.

En condiciones malas se estimaron aquellas viviendas que presentaban problemas en su estructura a nivel de techo, paredes y pisos; en esto también hay que considerar el tipo de material que son construidas, y sobre esto nos encontramos que la mayor cantidad de viviendas fueron construidas de adobe (81.71%), un 16.30% son de bloque o ladrillo, un 1.21% son de bahareque y el restante 0.63% son de madera.

Además, también se observaron los principales problemas de las viviendas, resultando que el 57.33% de las mismas no tienen repello, el 36.15% poseen piso de tierra, el 75.22% no tiene cielo falso y el 24.82% poseen el techo en mal estado; si consideramos por salubridad la importancia del cielo falso como un elemento de una vivienda en buen estado, nos encontramos que el porcentaje de viviendas en condiciones regulares a malas sería mayor.

El tipo de combustible que utilizan las familias para cocinar es otro indicador importante de analizar, observándose que en el 94.75% de las viviendas se utiliza la leña como combustible y en el 11.59% utilizan la electricidad, principalmente en el casco urbano; lo anterior es un indicativo de la presión que se ejerce en el bosque para la extracción y uso de leña.

Tipo de combustible que utilizan las viviendas para cocinar

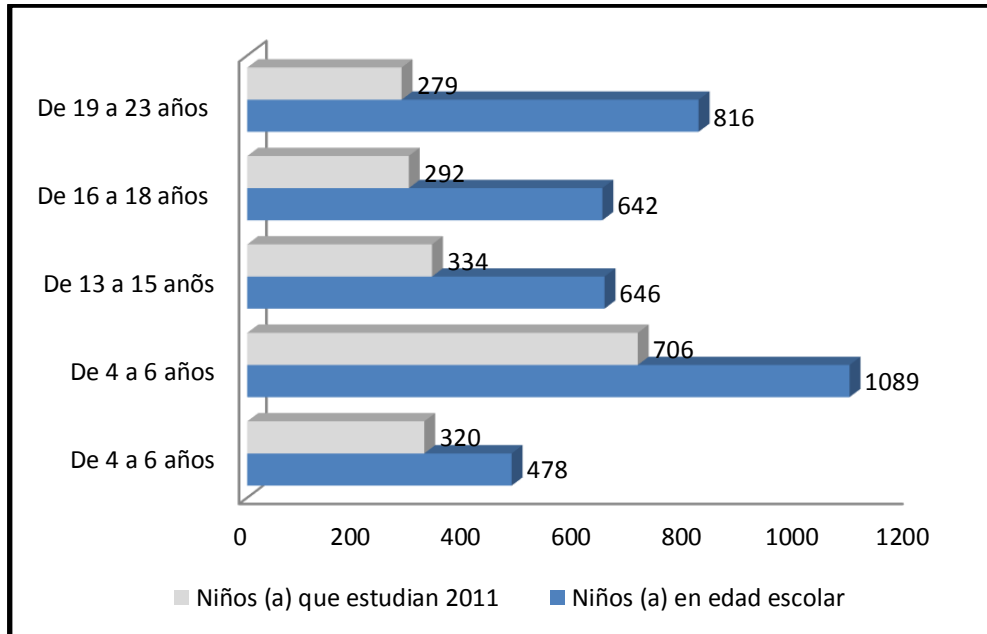


5.5 Educación

La edad escolar se estimó en el rango de 4 a 23 años, o sea desde preescolar hasta finalizar la secundaria, en este sentido el levantamiento se realizó estimando los rangos de edades según el nivel educativo a lograr por los niñ@s, tomando en consideración este parámetro, los resultados obtenidos muestran que en el municipio hay 3,671 niñ@s y jóvenes que se encuentran en este rango de edad (46.01% del total de la población); y de este total el 51.45% son varones y el 48.81% son mujeres.

Del total en edad escolar están estudiando 3,403 que se distribuyen en 50.98% de varones y 49.02% de mujeres, y el resto no lo hacen (1,931), y de éstos que en la actualidad no estudian el 49.71% son varones y el 50.28% niñas. El siguiente gráfico muestra la cobertura actual:

Niños en edad escolar vs niños que actualmente estudian (de 4 a 23años)



Como puede observarse los índices de cobertura son bajos en todos los niveles, con la aparente excepción del nivel pre escolar y primaria sin embargo en éste inclusive no están estudiando todos los que tienen edad de estar en este nivel. Pera el caso hay un total de 49.71 % en niños y 50.28 en niñas que no están estudiando y que pueden estar en el rango de edades de 5 a 13 años que forman parte de la población en edad de estudiar.

Por otro lado, estimando la población en edad escolar que cursan o cursaron un grado educativo nos encontramos que del total en edad de hacerlo el 52.60% estudia o ha estudiado algún nivel, aunque los que no pasaron al siguiente nivel, de los primeros grados (preescolar y primer grado) seguro que la mayoría no aprendió a leer y escribir, como podrá compararse con los datos del cuadro # 13.

Distribuyendo la población estudiantil por niveles educativos nos encontramos que el 66.94% de los que estudian están en preescolar, 64.83% está en el nivel primario, el 51.70% en el nivel de plan básico y el 45.48% en diversificado y un 34.19% en nivel universitario. La cantidad de niños en edad escolar que no han estudiado ningún grado son 278 que representa el 7.55% del total en esta edad.

Nivel Preescolar:

Analizando los indicadores obtenidos a la luz de los ODM y ERP nos encontramos con las siguientes metas y resultados: duplicar cobertura neta en educación pre básica en niños de 5 años, en los resultados nos encontramos que en total hay 478 niñ@s en edad de estudiar en este nivel,

que representa el 5.97% de los que están en edad de estudiar; de éstos están estudiando 320 niños (66.94%) otro dato es que 158 niñ@s que está en este nivel de estudiar forman parte de los que actualmente no estudian.

Cuadro # 11

Mancomunidad Valle Sensenti / Municipalidad de San Francisco del Valle
Distribución niños en edad escolar y los que actualmente estudian o estudiaron (de 5 a 18 años)

Nivel educativo		Niños en edad escolar		Grado cursan o cursaron		Estudia ahora	
		Cantidad	%	Cantidad	%	si	%
Preescolar	Niños	218	5.94	138	4.05	139	3.78
	Niñas	260	7.08	154	4.53	181	4.93
	Total	478	13.02	292	8.58	320	8.71
Primer grado	Niños	89	2.42	157	4.61	64	1.74
	Niñas	67	1.83	135	3.97	49	1.33
	Total	156	4.25	292	68.61	113	3.07
Segundo Grado	Niños	102	2.78	170	4.99	73	1.98
	Niñas	85	2.32	145	4.26	56	1.53
	Total	187	5.1	315	9.25	129	3.51
Tercer Grado	Niños	83	2.26	171	5.02	53	1.44
	Niñas	87	2.37	159	4.67	61	1.66
	Total	170	4.63	330	9.69	114	3.1
Cuarto Grado	Niños	68	1.85	133	3.91	38	1.03
	Niñas	89	2.42	140	4.11	61	1.66
	Total	157	4.27	273	8.02	99	2.69
Quinto Grado	Niños	96	2.62	120	3.53	53	1.44
	Niñas	92	2.51	140	4.11	61	1.66
	Total	188	5.13	260	7.64	114	3.1
Sexto Grado	Niños	119	3.24	417	12.25	71	1.93
	Niñas	112	3.05	312	9.17	66	1.79
	Total	231	6.29	729	21.42	137	3.72
Básico	Niños	351	9.56	266	7.82	168	4.57
	Niñas	295	8.04	267	7.85	166	4.25
	Total	646	17.6	533	15.67	334	8.52
Diversificado	Niños	336	9.15	129	3.79	151	4.11
	Niñas	306	8.34	183	5.37	141	3.84
	Total	642	17.49	312	9.16	292	7.95
Universidad	Niños	421	11.46	34	0.99	150	4.08
	Niñas	395	10.76	33	0.96	129	3.51
	Total	816	22.22	67	1.95	279	7.59
Ningún nivel	Niños			154			
	Niñas			124			
	Total			278			
Total							
Varones		1,883	51.31	1,889	50.98	960	49.71
Mujeres		1,788	48.68	1,792	49.02	971	50.28
Total		3,671		3,681		1,931	

Fuente: Elaboración propia / proyecto FOCAL - JICA

Nivel Primario:

Con relación a la meta a lograr en el ciclo completo enseñanza primaria, los datos muestran que los niños en edad de estudiar primaria (6 a 12 años) son 1,089 lo que representan el 64.83% del total en edad escolar, sin embargo, en este nivel están estudiando 706 niñ@s, no obstante hay 383 niñ@s, en edad de estudiar primaria que no están estudiando y otros que están en este rango de edad y ya están en otro nivel.

Nivel Básico:

También la ERP propone lograr cobertura neta del 95% en los dos primeros ciclos de educación básica, en este sentido en el municipio hay 646 niñ@s en edad de estar en este nivel, de los cuales solo estudian el 51.70% de los jóvenes en las edades de 13 -15 años.

Nivel diversificado:

La cantidad de jóvenes en edad de estudiar diversificado son 642 de los cuales solo el 45.48% está estudiando. En el nivel universitario hay jóvenes en edad de estudiar de 816 de este total solo estudian un 34.19% de estos resultados se deduce que la población estudiantil que ha logrado llegar a nivel diversificado es sumamente bajo, por lo que el nivel de profesionalización y calificación del recurso humano del municipio no es el esperado para impulsar el desarrollo local.

En este sentido se consideró hacer un análisis con respecto a la equidad de género (EE.GG) concluyendo que de 1,883 varones en edad de estudiar han estudiado 1,735 lo que representa el 92.14% y están estudiando un 49.72%. En el caso de las mujeres 1,792 están en edad de estudiar pero estudiaron únicamente 1,668 lo que representa el 49.02% y están estudiando el 50.28%.

Además de lo anterior, otra meta propuesta es lograr que el 50% de la fuerza de trabajo emergente complete la educación secundaria; los datos arrojan que la fuerza de trabajo emergente son los jóvenes de (13 a 18 años) tenemos un total de 1288 jóvenes (16.10% del total están en edad escolar) de los cuales sólo 10.56% actualmente estudia en la secundaria.

El siguiente cuadro muestra la situación del analfabetismo en la población a partir del inicio de la edad escolar, encontrándonos que el 14.71% de la población de este nivel no sabe leer ni escribir.

Cuadro # 13
Mancomunidad Valle de Sensenti / Municipalidad de San Francisco del Valle
Población sabe leer y escribir por rango de edades

Rangos de Edades	Total personas por rango	%	Saben leer y escribir	%	No saben leer y escribir	%
De 5 a 6 años	329	4.11	180	2.25	149	1.86
De 7 a 12 años	1059	13.7	967	12.09	87	1.08
De 13 a 15 años	655	8.18	615	7.68	40	0.50
De 16 a 18 años	630	7.88	593	7.41	37	0.46
De 19 a 25 años	844	10.55	769	9.61	75	0.94
De 26 a 30 años	988	12.35	860	10.75	128	1.60
De 31 a 40 años	1031	12.89	901	11.26	130	1.63
De 41 a 50 años	639	7.98	535	6.68	104	1.30
De 51 a 64 años	576	7.20	441	5.51	135	1.68
De 65 años y más	394	4.93	228	2.85	166	2.07
Total	7140		6089		1051	14.71

Fuente: Elaboración propia / proyecto FOCAL - JICA

Además de lo anterior, habrá que considerar que de acuerdo a los resultados obtenidos el 7.55% de la población en edad de estudiar no ha cursado ningún grado, y el 22.5% no está estudiando en la actualidad lo cual contribuye a reproducir el analfabetismo.

5.6 Igualdad entre los sexos a nivel educativo

Los ODM establecen lograr la igualdad de género en enseñanza primaria y secundaria y al revisar los indicadores observamos que, de los que estudian primaria, el 49.86% son niños y 50.14% son niñas, de los que están en edad de hacerlo por género, lo cual indica en términos relativos que las niñas tienen mayor acceso a este nivel. En tanto a nivel de secundaria el 50.96% son varones y el 49.04% son mujeres, mostrando en este caso mayor acceso para las los varones.

Si analizamos, a nivel general, los datos de los niñ@s que actualmente estudian o han cursado un grado educativo determinamos que las diferencias son muy relativas en el caso de primaria las niñas tienen mayor acceso que los varones, luego en secundaria son los varones tienen mayor acceso pero, si el análisis lo hacemos en función del acceso educativo de la población existente en esos segmentos establecemos que los varones han accedido en un mayor porcentaje a la educación que las niñas, ejemplo de ello es que el 50.98% de los varones que tienen edad de estudiar lo han hecho y en el caso de las niñas este porcentaje es del 49.02%, y en el caso de los que actualmente estudian los papeles se invierten nuevamente resultando que el acceso de los

varones es de 49.72 y las niñas 50.28 la diferencia sigue siendo mínima en el 0.56% para ambos casos.

Cuadro # 14
Mancomunidad Valle Sensenti / Municipalidad de San Francisco del Valle
Equidad en el acceso al sistema educativo según genero

Género	En edad de estudiar	Estudian o han estudiado	%	Están estudiando	%
Varones	1879	1735	50.98	960	49.72
Mujeres	1792	1668	49.02	971	50.28
Total	3671	3403		1931	

Fuente: Elaboración propia/ cuadros de salida / proyecto FOCAL – JICA

5.7Economía

San Francisco del Valle se dedica a la producción agrícola, generalmente el rubro del café según la investigación realizada la producción en el año 2011 fue de 1,198 quintales beneficiándose una buena parte de la población. La comercialización del café la hacen a través del intermediario y otros que pertenecen a alguna cooperativa venden el café en uva o en pergamino seco, luego son las Cooperativas cafetaleras las que concluyen el beneficiado dado que ellos cuentan con las centrales de beneficiado para su posterior comercialización y exportación.

En términos de economía la producción de este rubro favorece a una pequeña parte de la población dado que genera empleo aunque es temporal pero muchas familias esperan la temporada de recolección del café para poder solventar parte de sus necesidades básicas. En el 2011 se pagaba Lps.20.00 por cada galón de café cortado.

Además del café San Francisco del Valle produce granos básicos como maíz, frijoles, arroz, y hortalizas.

Tipo de cultivo	Cantidad cosechada
Café	1,198 quintales
Maíz	1460 quintales
Frijoles	622 quintales
Arroz	230 quintales
papas	300 quintales
Repollo	400 quintales

Fuente: Elaboración propia/ cuadros de salida / proyecto FOCAL – JICA

Para el 2011 la producción de maíz fue de aproximadamente 1,460 quintales, frijol 622 quintales, arroz de 230 quintales, repollo 400 quintales, y papas 300 quintales de esta producción únicamente se ha beneficiado 1206 familias lo que es igual a 15.07% de la población

total del municipio, vale la pena mencionar que de esta cantidad de productores agrícolas el 87.39% realiza estos cultivos exclusivamente para las labores de subsistencia y autoconsumo quedando solamente el 15.09% que produce alimentos para la venta lo cual es muy poco significativo en términos de producción y comercialización para la generación de ingresos.

Solo a nivel del casco urbano existen aproximadamente 47 clases de microempresas artesanales conocidas como pequeñas empresas familiares las que están distribuidas en talleres de carpintería y ebanistería, sastrerías, estructuras metálicas, mecánica automotriz, llanteras, reparación de electrodomésticos, microempresas de servicio tales como: laboratorio clínico odontológico, transporte rapiditos, y lubricentros. Las cuales en su mayoría generan mano de obra como mínimo de 2 a 3 personas por unidad productiva. También existen Negocios de comercio, y comerciantes ambulantes. El mercado de estos productos es en su mayoría local y regional aunque existen algunas empresas que promueven sus productos y comercializan a nivel nacional pero en muy poca escala.

Todo los anteriores son fuentes que generan ingresos para el municipio pero además de ello es importante mencionar, existe una buena cantidad de mujeres que trabajan como empleadas domésticas, se cuenta con cooperativas de productores y otros grupos organizados como cajas rurales, asociaciones etc.

Tipos de Actividades Económicas Existentes el Municipio

Tipo de empresa	Cantidad	Contrata empleados
Ladrillo y teja	8	3 a 5 y mas
Mecánica Automotriz	2	2 a 6
Lubricentros	1	1 a 2 en adelante
Estructuras metálicas	4	1 a 2
Carpintería y ebanistería	5	3 a 5
Reparación de electrodomésticos	2	1
Sastrerías	12	2 0 más en temporadas de mayor demanda.
Llanteras	1	1 a 2
Laboratorio clínico dental	1	2
Servicios de transporte	5	2
Fábricas de bloque	3	2 a3

En el municipio hay presencia de instituciones que si bien no tienen la sede en el mismo, pero si prestan servicios financieros prueba de ello es que consultados los hogares si alguien de la familia había obtenido algún préstamo, 483 manifestaron que sí (y de estos el 6.03% lo ha obtenido sólo un miembro de la familia), lo anterior es determinante en el nivel tecnológico de la agricultura y de la capacidad de movilización de recursos de la microempresa no agrícola, esto

si consideramos que el 37.19% de la Población Económicamente Activa se encuentra en el sector primario de la economía.

5.8 Fuerza laboral

En concordancia con lo ya expuesto, la mayor fuerza de trabajo predominante en el municipio está en el sector primario, específicamente en la producción agrícola, pecuario en menor escala, a la existencia de micro y pequeñas empresas familiares dedicadas a la producción, agro industria para la venta de diferentes productos y servicios, teniendo en total 2975 que representa el 37.19% del total de la población económicamente activa.

Calculando la Población en Edad de Trabajar (PET) del municipio determinamos que está constituida por 6361 personas que representa el 79.52% del total de la población; de ésta la Población Económicamente Activa (PEA) está constituida por 2975 personas, o sea el 37.19% de la PET. Analizando el comportamiento de la PEA ocupada y desocupada se estableció que el 79.52% de la PEA está ocupada, por tanto existe un desempleo abierto de 20.47% de la PEA.

Igualmente analizamos la Población Económicamente Inactiva (PEI) que está constituida por estudiantes, amas de casa u oficios domésticos, jubilados, rentistas y discapacitados, la cual está compuesta por una población de 3,385 personas que representa el 42.31% de la PET. En el siguiente cuadro se muestra la distribución agrupada de las principales profesiones u oficios en el municipio, donde sobresalen las diferentes formas de ocupación de la población del municipio de San Francisco del Valle.

Cuadro # 15

**Mancomunidad Valle De Sensenti / Municipalidad de San Francisco del Valle Ocotepaque
Agrupación de profesiones y oficios de los miembros de la familia en edad de trabajar**

Agrupaciones	No.	%
Profesional universitario	62	0.97
Profesional secundaria/técnicos	427	6.71
Artesano	23	0.36
Agricultoresy ganaderos	1,180	18.55
Jornalero	1,086	17.08
Empresarios/Comerciantes/ vendedores	124	1.95
Oficios domésticos	2,256	35.47
Estudiantes	1,155	18.16
Discapacitados - Jubilado/Pensionados/Rentistas	11	0.17
No respondió	36	0.56
Total	6,360	

Fuente: Elaboración propia / proyecto FOCAL - JICA

Para conocer a mayor detalle la distribución de la población en edad de trabajar por profesión u oficio ver anexo # 15, identificándose un total de 5,158 sin tomar en consideración a los estudiantes, jubilados, discapacitados rentistas y los que están desempleados; de este total las profesiones que sobresalen son los maestros de educación primaria, los profesionales de nivel medio y universitario; en tanto las otras formas de trabajar son: oficios domésticos, agricultores ganaderos, jornaleros, empresarios comerciantes, vendedores, albañiles, carpinteros, modistas, mecánicos, motoristas, sastres, estructuras metálicas, soldadores, bloqueras, ladrilleros, carreteros (extraen materiales del río) elaboración de alimentos etc.

Hay que diferenciar la profesión u oficio de la población en edad de trabajar y la ocupación que ejerce al momento de levantar la información censal, en este sentido en el municipio hay más de 73 ocupaciones entre las que sobresalen: amas de casa, oficios domésticos, agricultores, ganaderos, jornaleros, comerciantes al por menor, empleadas domésticas, albañiles, maestros de primaria y distintos profesionales de nivel medio y universitario, carpinteros, mecánicos, modistas, lavanderas, guardias de seguridad, bomberos, , ladrilleros, bloqueros, electricistas, fontaneros, estilistas, pintores, barberos, policías, fotógrafos, topógrafos y más. El siguiente cuadro muestra la agrupación de las principales ocupaciones y en el anexo 16 contiene un detalle de las mismas.

Cuadro # 16

**Mancomunidad Valle De Sensenti / Municipalidad de San Francisco del Valle Ocoatepeque
Agrupación de ocupaciones de los miembros de la familia en edad de trabajar**

Ocupaciones	Cantidad	%	Trabaja PEA		PEI	
			Si	No	Cant.	%
Profesionales, técnicos y afines	253	3.98	245	8	.-	.-
Microempresarios Comerciantes, vendedores y afines	209	3.28	205	4	.-	.-
Agricultores y Ganaderos	1321	20.77	1307	14	.-	.-
Conductores y afines	28	0.44	28	-	.-	.-
Artesano	28	0.44	26	2	.-	.-
Obreros y Jornaleros	944	14.84	942	2	.-	.-
Empleadas Domésticas	42	0.66	39	3	.-	.-
Oficios domésticos/Ama de casa	1586	24.94	173	.-	1413	42.15
Estudiante	1166	18.33	5	.-	1161	34.64
Jubilado/Discapacitado/Rentista/ Pensionados	10	0.16	1	.-	9	0.27
No respondió	773	12.15	4	769	.-	22.94
Total	6,360	100	2,975	802	2,583	100.0

Fuente: Elaboración propia / proyecto FOCAL - JICA

El cuadro anterior no solo muestra la agrupación de las ocupaciones, sino que también la PEA ocupada - desocupada y la Población Económicamente Inactiva, donde puede observarse en que sectores prevalece la fuerza laboral del municipio.

5.9 Ingresos

Primero hay que reconocer que el nivel de ingresos familiares y per cápita es uno de los aspectos más difíciles de obtener con la población, en virtud que a nadie le satisface compartir sus ingresos, principalmente si cree que pueden ser utilizados para efectos tributarios, en el caso del censo que nos ocupa el tema se abordó por dos ángulos a fin de asegurarse de lograr la información más fidedigna.

Para esto, se preguntó directamente el ingreso mensual al momento de consultar la ocupación de las personas y considerando la posibilidad que la información no sea muy realista se les preguntó a los jefes de familia cuantos son los ingresos mensuales del hogar, según rangos establecidos, obteniéndose los siguientes resultados:

Cuadro # 17

**Mancomunidad Valle de Sensenti / Municipalidad de San Francisco del Valle Ocoatepeque
Hogares con ingresos mensuales según rangos**

Rangos de ingresos	Hogares	%
Ingresos menores a Lps. 1,000.00	187	9.9
Ingresos entre Lps 1,001.00 a 2,000.00	465	24.62
Ingresos entre Lps 2,001.00 a 4,000.00	585	30.98
Ingresos entre Lps 4,001.00 a 8,000.00	395	20.92
Ingresos entre Lps 8,001.00 a 12,000.00	144	7.62
Ingresos entre Lps 12,001.00 a 20,000.00	70	3.70
Ingresos entre Lps 20,001.00 a 30,000.00	31	1.64
Ingresos entre Lps 30,001.00 a 50,000.00	7	0.37
Ingresos arriba de Lps 50,001.00	4	0.21
Total	1888	100

Fuente: Elaboración propia / proyecto FOCAL - JICA

Nota:

A nivel total de viviendas se encontró una familia que no proporcionó los datos en relación a ingresos.

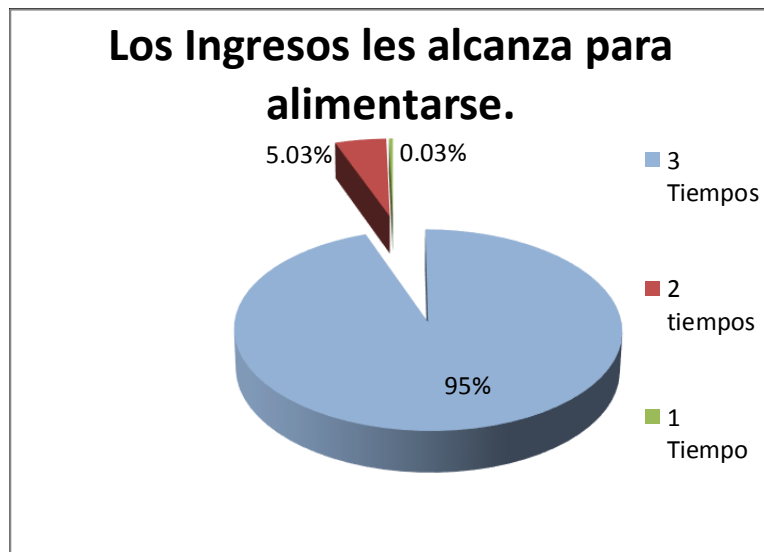
Como resultado se obtuvo que el 9.90% de los hogares tienen ingresos menores de mil lempiras, el 24.62% tiene ingresos menor o igual a dos mil lempiras, para el 30.98% es menor o igual a los cuatro mil lempiras; y el 20.92% de los hogares obtienen ingresos menores o igual a ocho mil lempiras. Si correlacionamos estos datos con las ocupaciones de la PEA nos encontramos que el 54.85% de esta PEA ocupada son: Oficios domésticos, agricultores y ganaderos,

jornaleros, profesionales de nivel medio - universitario, y empresarios de distintas ocupaciones que representan una cantidad considerable para el municipio.

En cuanto a otros ingresos adicionales, 144 familias o sea el 7.62% de los hogares reciben remesas tanto nacionales como extranjeras teniendo como resultado que el 43.05% reciben remesas por montos menores de 1,000.00 Lempiras, el 32.63% entre 1000.00 y 2000.00 no obstante un 24.30% recibe remesas por la cantidad de dos mil un lempiras y más.

En su mayoría estas remesas son enviadas por personas que emigraron a los Estados Unidos. Al respecto en el 4.65% de los hogares algún miembro de la familia ha emigrado y de estos en el 1.8% son de uno o más miembros, teniendo como dato que el 2.66% corresponde a Hombres y el 1.98% son mujeres.

Relacionando los ingresos con la seguridad alimentaria, los ODM plantean reducir a la mitad las personas con hambre, consultados los jefes de familia si desde su perspectiva consideran que los ingresos les alcanzan para una alimentación balanceada de la familia, los resultados obtenidos demuestran que el 94.59% de los mismos manifiestan que los ingresos les alcanza para alimentarse los 3 tiempos, al 5.03% dos tiempos y al 0.37% consideran que solo un tiempo.



La mayoría de las familias que tienen los menores ingresos son personas campesinas que trabajan como jornaleros y en otros casos son madres solteras que tienen que ganarse la vida lavando ropa o trabajando como empleadas domésticas o vendedoras lo que implica en algunos casos que mientras trabajan tienen que dejar a sus hijos e hijas solos en la vivienda o a cargo de algún vecino o familiar; sin embargo algunos de ellos realizan pequeños cultivos para satisfacer al menos las necesidades de autoconsumo, por tanto el hecho que los ingresos no ajusten no significa que no están cubriendo las necesidades alimentarias, aunque no en las condiciones y requerimientos óptimas de consumo humano.

Retomando las metas de los ODM y la ERP, la primera plantea reducir a la mitad el porcentaje de personas que ganen menos de un dólar diario (< \$ 1.00) y la segunda reducir la pobreza en 24 puntos, en este sentido los datos obtenidos nos muestran que el número promedio de hogares con

ingresos diarios per cápita menor a \$ 1.00 es de 187 (promedio familiar de 4 a 5 miembros) que equivale a un 26.99% de la PEA ocupada, tal como se observa en el siguiente cuadro.

Cuadro # 18
Mancomunidad Valle De Sensenti / Municipalidad de San Francisco del Valle Ocotepaque
Ingreso promedio diario individual y per cápita de la PEA ocupada

Rango ingreso Mensual Lps.	No. Personas PEA ocupa.		Ingreso Promedio diario individual. En U\$\$.	Ingreso Promedio diario hogar Per cápita \$	% acumulado menos \$ 1.00 x día	# de hogares
	No.	%				
Menor 1000	809	26.99	1.26	0.47	26.99	187
1001-2000	824	27.49	2.51	0.94	54.48	465
2001-4000	835	27.86	5.03	1.87	82.34	585
4001-8000	420	14.01	10.05	3.75	96.35	395
8001-12000	102	3.40	23.45	8.76	99.75	144
12001 y Más	7	0.23	--	--	99.98	70
Total	2,997		--		---	1,846

Fuente: Elaboración propia / proyecto FOCAL - JICA

Para calcular el ingreso promedio por hogar per cápita, en función de la PEA ocupada, dividimos el promedio del rango entre el tipo de cambio oficial con el dólar (19.50) tomamos como promedio Lps 1,000.00 por acercarse más a la realidad, y este resultado lo dividimos entre 30 días para obtener el ingreso promedio diario individual de la PEA ocupada, posteriormente este valor lo dividimos entre el promedio de personas por hogar. Y un 1.57, que es el promedio de personas por hogar que reciben ingresos (2975 de la PEA entre 1889 hogares).

Al comparar los datos anteriores con el cálculo de ingresos por hogares expresados por los jefes de familia comprobamos casi una similitud en los resultados, en vista que a nivel de hogares el 34.53% de los mismos tiene ingresos menores o iguales a un dólar diario, tal como se muestra en el cuadro siguiente:

Cuadro # 19
Mancomunidad Valle Sensenti / Municipalidad de San Francisco del Valle Ocotepaque
Ingresos promedios a nivel de hogares Menores a \$ 1.00 diario

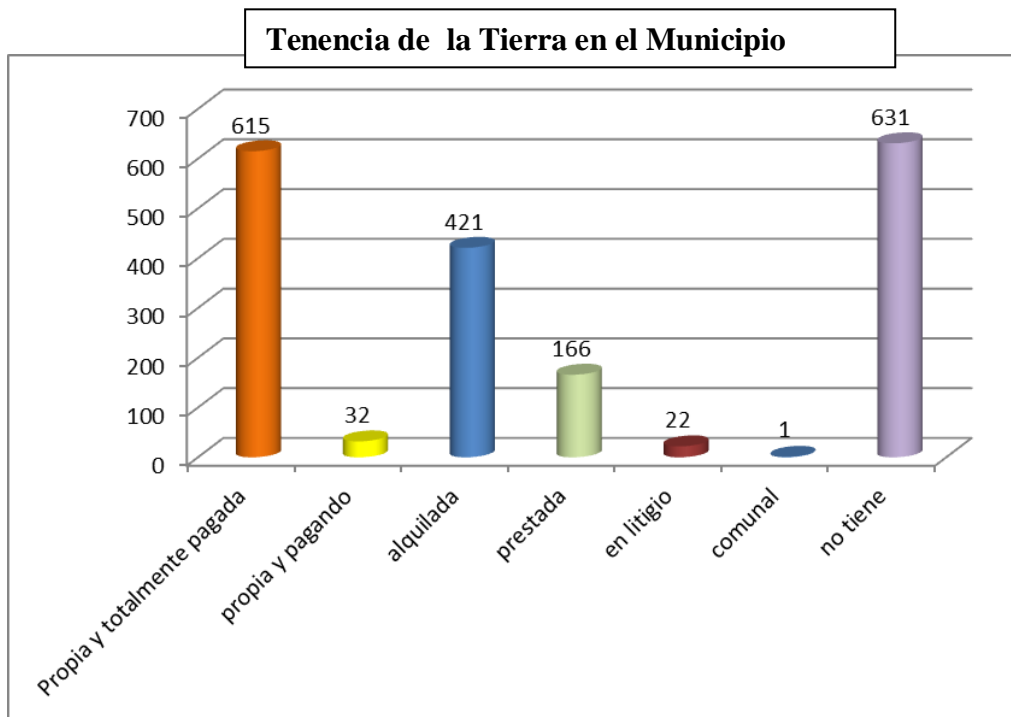
Ingreso Mensual	Hogares		Ingreso. Promedio. Per cápita x familia U\$\$	% Acumulado menor U\$\$ 1.00 x día
	No.	%		
Menor 2000	652	34.53	0.40	34.53
2001 – 4,000	585	30.99	1.18	65.52
4001 - 8000	395	20.92	2.38	86.44
8000 – 20,000	214	11.34	5.54	97.68
20001- adelante	42	2.22	---	---
Total	1888		----	----

Fuente: Elaboración propia / proyecto FOCAL - JICA

5.10 Acceso a la tierra

Considerando que la mayor parte de la PEA está en el sector primario, los resultados anteriores hay que analizarlos a la luz de las familias que trabajan la tierra y mantienen sus cultivos de café, granos básicos u otros, en este sentido nos encontramos que en el 65.73% de los hogares, trabaja la tierra por cuenta propia, los resultados de la investigación nos arrojan que de ese total el 97.19% trabaja la tierra por lo menos un miembro de la familia el 95.28% corresponde a hombres y el 1.90% a mujeres podemos interpretar este resultado que como es propio de nuestra cultura los que se dedican a labrar y cultivar la tierra son los hombres y en caso de las mujeres puede darse por razones diferentes; como puede ser el caso que sea una jefa de hogar y propietaria de x cantidad de tierra ya sea que la haya adquirido en matrimonio y este viudao divorciada o que sea madre soltera y la haya adquirida por herencia; las circunstancias pueden ser muchas pero el caso es que aun con nuestra cultura en la actualidad hay mujeres que decidieron inclusive estudiar una profesión en nivel medio o universitario con inclinación a la agricultura de la tierra.

Es necesario aclarar que no todos los que trabajan la tierra por cuenta propia son propietarios de la tierra, los resultados obtenidos reflejan que solo el 32.57% de los hogares que la trabajan poseen tierra propia totalmente pagada, un 1.69% poseen tierra que la están pagando, un 22.29% trabaja la tierra pero alquilada, un 8.79% trabaja con tierra prestada, un 1.16% mantiene sus tierras en litigio y el 0.05% es tierra comunal. De los que poseen tierra totalmente pagada es importante resaltar que sólo el 25.21% tienen dominio pleno y el 7.25% documento útil hay una diferencia de 34 (1.80%) personas que no respondió sobre el tipo de dominio lo que puede corresponder a escritura pública o que simplemente por el hecho de estar proceso de pago aún no se les otorga el derecho legal sobre la misma. lo cual representa una limitante al momento que estén interesados en la obtención de un crédito en el sistema bancario. Del total de hogares el 65.73% no poseen tierra.



Relacionando lo anterior con la producción de alimentos el 65.73% de los que trabajan la tierra (1241 hogares) producen alimentos como granos básicos (maíz y frijoles), incluyendo café. De este total que producen alimentos, solo el 55.82% les es suficiente para el autoconsumo y cubrir con las necesidades de alimentación en la familia, el resto tiene dificultades de producción en mayor escala por los bajos recursos económicos de la familia. (Familias que solo producen pequeñas parcelas de tierra), aunque también les afecta la baja tecnología aplicada, el alto costo de los insumos y también los fenómenos climáticos.

A pesar de que los niveles de producción y productividad no son los óptimos, los resultados de la investigación manifiestan que el 9.63% de los hogares que producen alimentos obtienen excedentes para la venta, principalmente de maíz (frijoles y de hortalizas en una mínima cantidad), lo cual no representa un efecto tan significativo para la economía familiar no así los que se dedican a la producción y venta de café lo cual existe en el municipio una buena cantidad de familias que cultivan este rubro sin embargo no se encontró información al respecto en la boleta para dar detalles con respecto a cantidades.

5.11 Participación

En San Francisco del Valle, como en el resto del Departamento de Ocoatepeque, los procesos de participación ciudadana son relativamente nuevos, a partir del 2000 comienzan las primeras experiencias aplicando algunos mecanismos como las asambleas públicas y cabildos abiertos, así como la realización de procesos de planificación con el apoyo de los organismos del gobierno y otras entidades no gubernamentales con presencia en la zona y que coordinan esfuerzos con las municipalidades.

Sin embargo, desde varios años atrás existen procesos de participación social y comunitaria, ejemplo de ello son los Gobiernos municipales, Patronatos, Juntas de Agua, Iglesias, Sociedad de Padres de Familia, Clubes Deportivos, las Cooperativas campesinas de productores y de ahorro y crédito los Centros de salud; entre otros, empero, a pesar de estas organizaciones y del interés institucional, todavía hay que fortalecer procesos que impulsen la conciencia y la participación de los ciudadanos en sus diferentes ámbitos.

Los resultados de la investigación demuestran que únicamente el 26.16% de los hombres participan en organizaciones y el 25.42% corresponde a las mujeres lo cual significa que un alto porcentaje de personas no son miembros ni participan con ninguna organización.

Un dato muy valioso de este análisis es que en relación al acceso las mujeres parecen haber crecido en cuanto a oportunidades y en el aprovechamiento de los espacios de participación. Puede deducirse de los datos anteriores, que a nivel de las organizaciones civiles participan más mujeres que hombres, esto es un proceso que actualmente está tomando mucha importancia en la gestión comunitaria y municipal, y varias organizaciones tienen una mayor participación de la mujer, tal es el caso de las sociedades de padres de familia y de las iglesias donde evidentemente la participación de la mujer es mayor.

A nivel del gobierno local entre los espacios de participación que brinda se identifican los cabildos abiertos, las asambleas comunitarias, reuniones; eventos y procesos ejecutados con apoyo de instituciones públicas y OPD's.

VI. Principales Conclusiones: (En el marco de los ODM y la ERP):

6.1 A nivel de ingresos y Seguridad Alimentaria

- El 9.90% de los hogares tienen ingresos menores de mil lempiras, el 24.62% tiene menor o igual a dos mil lempiras, el 30.98% es menor o igual a los cuatro mil y el 20.92% de los hogares obtienen ingresos menores o igual a ocho mil lempiras.
- El 94.59% de los hogares que conviven en el municipio manifiestan que los ingresos les alcanza para alimentarse los 3 tiempos.
- En el 65.73% de los hogares, algún miembro trabaja por cuenta propia la tierra y produce alimentos para autoconsumo.
- El 55.82% de los hogares manifiesta que producen suficientes alimentos para autoconsumo en la familia.
- El 9.63% de los hogares que producen alimentos obtienen excedentes para la venta

6.2 A nivel de Educación y fuerza de trabajo emergente

- El 66.94% es la cobertura de niños que estudian pre escolar de los que tienen edad para hacerlo
- El número de niños, que estudian primaria en edad de estudiar primaria son 1,089 sin embargo, en este nivel están estudiando 706 niños,
- La cantidad de jóvenes en edad de estudiar diversificado es de 642 de los cuales el 45.48% está estudiando. En el nivel universitario hay 816 jóvenes en edad de estudiar y de estos estudian el 34.19% teniendo en cuenta estos resultados se deduce que la población estudiantil que ha logrado llegar al nivel de diversificado es en un porcentaje bajo, por lo que el nivel de profesionalización y calificación del recurso humano del municipio aun no satisface la demanda que los proyectos requieren para impulsar el desarrollo del municipio.

6.3 A nivel de igualdad de género

- A nivel preescolar el acceso de las niñas es de 54.39% es mayor que el de los varones con un dato de 45.60%.
- A nivel de primaria el acceso de las niñas continua siendo mayor en un 50.14% a diferencia de los varones con un 49.86%.
- En tanto a nivel de secundaria el comportamiento se presenta diferente ya que el acceso de las niñas es de 49.04% es mayor el de los varones con un 50.96%. haciendo un análisis de estos resultados coincidimos que se reduce el acceso de las niñas dado que cuando salen de la primaria ellas se enamoran, se dan casos de embarazos y se desertan de los centros educativos o lo que es mayor aun ya no alcanzaron a ingresar por tales circunstancias, En otros casos son jóvenes de escasos recursos que se conformaron con la primaria y luego se colocaron a trabajar como empleadas domésticas o emigraron a las ciudades de mayor desarrollo en el país o se van ilegalmente al extranjero.
- En cuanto a participación, en el 25.42% de los hogares las mujeres mayores de 18 años participan en alguna organización, en tanto que los hombres participan en mayor cantidad que las mujeres en un el 26.16 % de los hogares entrevistados.

6.4 A nivel de Salud

- Para el año 2011 el comportamiento de la mortalidad infantil en el municipio en menores de cinco años, fue del 23% por cada mil niños ubicado en este rango.
- 12. Los partos durante el año 2011 han sido atendidos por el médico en un 15.9% de cada mil; el 0.9% son atendidos por enfermeras, y el 0.1% recurrió a la partera.
- El centro de salud local registra una tasa de desnutrición en niños menores de 5 años en el 2011 de 11%, aunque en esto hay que considerar que este último registro corresponde sólo a los que acceden a los servicios del centro e hicieron falta los datos de los CESAR de las comunidades de: Santa Teresa y El Sile.
- La tasa de mortalidad materna durante el parto y el posparto para el 2011 fue de 10% por cada mil partos atendidos, sin embargo la mortalidad infantil en menores de 5 años por cada mil niños es de un 23%.
- La prevalencia de enfermedades que encontramos que las IRAS en un 46.32% de incidencia en el total de la población, seguido el dengue clásico con un 9.50%, las enfermedades de la piel con un 7.60% y las diarreas en el 10.08% de la población.

6.5 A nivel de agua y saneamiento

- El 19.23% de los hogares que reciben el servicio de agua mediante el sistema de acueducto con llave domiciliar.
- El 64.02% de los hogares tienen acceso a la eliminación de excretas 3 barrios cuentan con servicio de alcantarillado municipal que se han ejecutado con fondos de la municipalidad (Brisas del campo, barrio el Calvario y Eucalipto) el 30.05% utiliza la letrina aunque los sistemas de alcantarillado son empíricos; las personas que tienen mayores posibilidades de ingresos tienen su propio sistema de alcantarillado mediante la construcción o lagunas de oxidación o fosas sanitaria.
- Únicamente el 6.19% de los hogares del casco urbano tiene acceso al servicio de recolección de desechos sólidos, por lo cual la mayoría de las familias disponen la basura en los patios de sus viviendas o le da otro tipo de tratamiento.

6.6 A nivel de las viviendas

- En el municipio existe un total de 2549 edificaciones de las cuales el 74.10% son viviendas ocupadas y el 25.89% son viviendas desocupadas.
- El 85.12% de las viviendas posee servicio de energía eléctrica domiciliar
- Del total de viviendas ocupadas el 80.88% son propiedad de sus ocupantes, y el 1.79% la están pagando.
- Sólo el 14.24% de las viviendas se encuentran en buenas condiciones y un 45.52% en condiciones regulares.
- En el 11.82% de las viviendas viven dos o más familias
- En el 94.80 % de las viviendas utilizan leña para cocinar los alimentos, el 11.59% utiliza electricidad y el resto kerosene o gas volátil.
- El 43.05 % de las viviendas solo utiliza una pieza como dormitorio y el 39.65% dos piezas, lo que muestra el nivel de hacinamiento en que convive la población, si estimamos el promedio de 4 a 5 personas por hogar.

VII. Bibliografía:

- 1) Guía metodológica para la construcción de indicadores socioeconómicos de línea de base a nivel municipal, con participación social, en el marco de los ODM y la ERP / Cáliz, Jorge Armando / JICA 2011).
- 2) Boletas Censales del estudio Socio Económico Realizado en el Municipio de San Francisco Del Valle, Ocoatepeque.
- 3) Cuadros de Salida generados del proceso de investigación
- 4) Oficina de Educación Distrital con sede en el Municipio de San Francisco Del Valle.
- 5) Entrevistas con personal de la corporación Municipal.

ANEXOS

Anexo # 1

Mancomunidad Valle Sensenti / Municipalidad de San Francisco del Valle Ocoatepeque

Matriz de indicadores socioeconómico del municipio de San Francisco del Valle, en el Marco de los ODM y la ERP

Temáticas: ODM ,ERP, PNUD y Otras.	Indicadores de línea de base a nivel municipal	# de pregunta	Área de influencia	
			Valor	%
Datos generales sobre Población	Población total	9	7999	
	Población femenina	12	3991	49.89
	Población masculina	12	4008	50.10
	Densidad poblacional...7999 / 109.5 Km ² . es igual a 73.05 habitantes por Km ²	-	7999	73.05
	Promedio de personas por vivienda	9	1889	
	Población menor de 5 años a 6 años	12	329	4.60
	Población ubicada en el rango de 1 a 4 años	12	652	9.13
	Población ubicada en el rango de 7 a 12 años	12	1054	13.17
	Población ubicada en el rango de 13 a 15 años	12	655	8.18
	Población ubicada en el rango de 16 a 18 años	12	630	7.88
	Población ubicada en el rango de 19 a 23 años	12	844	10.55
	Población ubicada en el rango de 24 a 30 años	12	988	12.35
	Población ubicada en el rango de 31 a 40 años	12	1031	12.89
	Población ubicada en el rango de 41 a 50 años	12	639	7.98
	Población ubicada en el rango de 51 a 64 años	12	576	7.20
Población ubicada en el rango de 65 años y mas	12	394	4.93	
Fuerza de trabajo	Población en edad de trabajar (PET)	35	6361	79.52
	Población económicamente activa (PEA)	35	2975	37.19
	Población económicamente activa (PEA) ocupada	35	2975	37.19
	Población económicamente activa (PEA) desocupada	35	3385	42.31
	Tasa de desempleo	35	1638	20.47

	Población económicamente inactiva	35	3385	42.31
ODM 1.1 Reducir a la mitad % personas < \$1,00 diario	# promedio de hogares con ingresos diario per cápita menor a \$ 1.00 (promedio familiar de 4.6 miembros)	39	187	9.90
	# promedio de hogares con ingresos diario per cápita de \$ 1.00 a 2.00	39	465	24.62
Reducir la pobreza en 24 puntos	Tasa de pobreza según censo población y vivienda 2001			
	Tasa de pobreza extrema según censo 2001			
ODM 1.2 Reducir a la mitad personas, con hambre	# familias que los ingresos les ajusta para alimentarse los 3 tiempos	40	1786	94.5
	# familias que los ingresos les ajusta para alimentarse solo 2 tiempos	40	95	5.0
	# familias que los ingresos les ajusta para alimentarse solo 1 tiempo	40	7	0.3
ODM 1.3 Ingresos por remesas	# familias que reciben remesas	37	144	7.6
	# familias que reciben remesas menos de Lps. 1000.00	38	62	3.2
	# familias que reciben remesas de Lps. 1001.00 a 2000.00	38	47	2.4
	# familias que reciben remesas de Lps. 2001.00 en adelante	38	35	1.8
ODM 1.4 Familias trabajan la tierra y producen alimentos	# familias que trabajan por cuenta propia la tierra	41	1241	65.73
	# familias trabajan tierra totalmente pagada	42	615	32.57
	# familias trabajan en tierra alquilada y prestada	42	421	22.29
	# familias que producen alimentos	42	1206	63.87
	# familias que producen alimento para autoconsumo	42	1054	55.82
Personas trabajan la tierra por familia	# viviendas donde trabaja una persona por familia	42	1241	97.19
Educación				
Datos generales sobre población estudiantil	# de niños en edad de estudiar		3681	46.01
	# de niños en edad escolar que actualmente estudian		3403	42.5
	Niños en edad escolar que actualmente no estudian		207	2.5
	# de niños en edad de estudiar del sexo femenino	34	1792	22.4
	# de niños en edad de estudiar del sexo masculino	34	1889	23.6

	# de niños que actualmente estudian del sexo masculino	34	960	49.72
	# de niñas que actualmente estudian del sexo femenino	34	971	50.28
Meta 3 Duplicar cobertura neta en educación pre básica en niños de 5 años.	# de niños en edad preescolar (de 5 a 6 años)	34	478	13.02
	# de niños que están estudiando preescolar	34	320	66.94
Ciclo completo enseñanza primaria	# de niños en edad de estudiar primaria (7 a 12 años)	12	1089	29.66
	# de niños que estudian primaria	12	706	64.83
	# de niños que actualmente cursan primer grado	34	292	7.95
	# de niños que actualmente cursan segundo grado	34	315	8.58
	# de niños que actualmente cursan tercer grado	34	330	8.98
	# de niños que actualmente cursan cuarto grado	34	273	7.43
	# de niños que actualmente cursan quinto grado	34	260	7.08
	# de niños que actualmente cursan sexto grado	34	729	19.85
	Fuerza de trabajo emergente que concluyó la primaria (estudiaron de 1 a 6 grado)	34	2199	27.49
Lograr cobertura neta del 95% en los dos primeros ciclos de educación básica.	# de niños en edad de estudiar plan básico (13 a 15 años)	34	646	8.0
	# de niños que actualmente cursan plan básico	Cuadro # 11	334	4.1
Estudios diversificados Lograr que el 50% de la fuerza de trabajo emergente complete la educación secundaria	# de niños en edad de estudiar diversificado (16 a 18 años)	34	642	8.0
	# de niños que actualmente cursan diversificado	34	292	3.6
	# jóvenes que actualmente estudian en la universidad	34	279	3.4
	Población que representa fuerza de trabajo emergente (13 a 18 años)	-	1288	16.10
	Población fuerza de trabajo emergente que actualmente estudia en la secundaria	-	845	10.5

Género Meta 4 Igualdad de género en enseñanza primaria y secundaria Equiparar y elevar en 20% el índice de desarrollo humano				
	Total población de mujeres	12	3991	49.89
	Total población de hombres	12	4008	50.10
	Total niños que estudian preescolar (de 5 a 6 años)	Cuadro10	292	61.08
	# de niñas que estudian preescolar	Cuadro10	154	32.21
	# de niños que estudian preescolar	Cuadro10	138	28.87
	Total niños que estudian primaria	Cuadro13	706	32.10
	# de niños que estudian primaria	Cuadro13	352	49.85
	# de niñas que estudian primaria	Cuadro13	354	50.14
	Total niños que estudian secundaria	Cuadro13	626	74.08
	# de niños que estudian secundaria	Cuadro13	319	50.95
	# de niñas que estudian secundaria	Cuadro13	307	49.04
	# de hombres en edad de trabajar	35	3193	50.19
	# de mujeres en edad de trabajar	35	3167	49.78
	% de mujeres que trabajan remunerada mente (ocupación)			
% de hombres que trabajan remunerada mente (ocupación)				
# de madres solteras	13	443	5.53	
4. ODM, ERP, SALUD Reducir mortalidad 2/3 niños < 5 años Reducir a la				
	# de niños menores o iguales a 4 años	12	652	8.15
	# de niños muertos menores de 5 años por cada 1000 en el 2011	19	4	0.4
	# de partos atendidos por cada mil durante el 2011	14	174	17.4
	Total de niños / niñas nacidos por cada mil en el 2011	14	174	17.4
	% de partos atendidos por enfermeras	15	9	0.9
	% de partos atendidos por parteras	15	1	0.1
	% de partos atendidos por médicos	15	159	15.9

mitad la tasa de mortalidad infantil en niños < de 5 años Reducir 1/2 la desnutrición en niños < de 5 años	Tasa de desnutrición menores de 5 años (censo base 2011)	-	11	1.1
Meta 6 Reducir la mortalidad materna en 3/4 Reducir a la mitad la mortalidad materna	# de madres murieron antes, durante o posparto por cada mil en el 2011	16	2	10%
	Tasa de mortalidad materna por mil partos atendidos	16	2	10%
Meta 7 Reducir paludismo y otras enfermedades	# de personas se enfermaron de paludismo durante el 2011	20	6	0.32
	# de personas enfermaron de dengue clásico en el 2011	20	180	9.50
	# de personas se enfermaron de IRAS durante el 2011	20	877	46.32
	# de personas enfermaron de dengue hemorrágico el 2011	20	8	0.42
	# de personas se enfermaron de chagas durante el 2011	20	8	0.42
	# de personas se enfermaron de tuberculosis el 2011	20	3	0.16
	# de niños con discapacidad el 2011	20	23	1.22
	# de personas se enfermaron de cáncer el 2011	20	6	0.32
Reducción VIH	# de personas se enfermaron por diarreas el 2011	20	191	10.08
	# de personas con VIH (datos Región de salud # 5) el 2011	RS		
	# de personas con acceso al agua	48	1727	91.47
	# de viviendas con servicio de agua	48	1727	91.47
	# de viviendas con servicio de agua domiciliar con acueducto	48	1727	91.47
	# de viviendas con servicio de agua llave pública	48	14	0.74
	# de viviendas con servicio de agua domiciliar con pozo	48	36	1.90
	# de personas con acceso a eliminación de excretas	48	1831	96.98
	# de viviendas con acceso a eliminación de excretas	48	1831	96.98

Municipalidad de San Francisco del Valle

Eliminación de excretas	# de viviendas con servicio de alcantarillado	48	1212	64.19
	# de viviendas con letrinas	48	619	32.78
	# de viviendas donde usan la letrina	48	569	30.13
Eliminación desechos sólidos	# de viviendas con servicio de recolección de basura	48	319	16.89
	# de viviendas con servicio de aseo de calles	48	64	3.38
Lograr 80% de cobertura de servicios de energía eléctrica	# de viviendas con servicio de energía eléctrica domiciliar	48	1608	85.16
Otros servicios en las viviendas	# de viviendas con servicio telefónico de Hondutel	48	169	8.95
	# de viviendas que al menos un miembro de la familia posee teléfono celular	48	1721	91.15
	# de viviendas con servicio de alumbrado público	48	1483	78.54
	# de viviendas con mantenimiento de su calle frontal	48	595	31.51
Vivienda Mejoramiento habitantes de tugurios	# total de edificaciones en el municipio	21	2549	31.86
	# de edificaciones públicas y privadas	21	170	6.66
	# de viviendas en el municipio	21	2387	93.64
	# de viviendas en el municipio desocupadas	21	660	25.89
	# de viviendas en el municipio ocupadas	21	1889	74.10
	# de familias con vivienda propia totalmente pagada	23	1528	80.08
	# de familias con vivienda propia pagando	23	34	1.79
	# de familias alquilando vivienda	23	153	8.10
Condiciones de la vivienda	# de familias con vivienda cedida o prestada	23	173	9.16
	# de viviendas en buenas condiciones	25	269	14.24
	# de viviendas en regulares condiciones	25	860	45.55
	# de viviendas en malas condiciones	25	759	40.20
	# de viviendas que no tienen repello	24	1083	57.3
	# de viviendas tienen piso de tierra	24	683	36.10
	# de viviendas sin cielo falso	24	1421	75.20
	# de viviendas con techo en mal estado	24	469	24.84
# de viviendas con Problemas estructurales	# de viviendas con Problemas estructurales	24	247	13.08
	# de viviendas con una pieza	27	73	3.86

Municipalidad de San Francisco del Valle

Espacios de la vivienda	# de viviendas con dos piezas	27	265	14.03
	# de viviendas con tres o más piezas	27	1550	82.09
Viviendas con baños	# de viviendas sin baño	28	371	19.65
	# de viviendas con un baño	28	1342	71.08
	# de viviendas con dos baños	28	172	9.11
# de familias por vivienda	# de viviendas con una familia	30	1624	86.01
	# de viviendas con dos familias	30	223	11.81
	# de viviendas con tres familias y más	30	41	2.17
Consumo energético para cocinar	# de viviendas utiliza electricidad para cocinar	26	219	11.59
	# de viviendas utiliza el gas volátil para cocinar	26	142	7.52
	# de viviendas utiliza kerosén para cocinar	26	9	0.47
	# de viviendas utiliza leña para cocinar	26	1790	94.80
# dormitorios	# de viviendas que tienen una pieza como dormitorio	29	813	43.06
	# de viviendas que tienen dos piezas como dormitorio	29	749	39.67
	# de viviendas que tienen tres piezas como dormitorio	29	327	17.31
Participación	# de hogares donde los hombres participan en organizaciones (mayor 18)	46	494	26.16
	# de hogares donde las mujeres participan en organizaciones (mayor 18)	47	480	25.42
Emigración	# de hogares con algún miembro emigrado	31	225	11.91
	# de hogares con alguna mujer que haya emigrado	31	159	8.42
Acceso al crédito	# de hogares con algún miembro que haya obtenido algún préstamo	36	483	25.58
	# de hogares con alguna mujer con préstamo	36	189	10.01
Ingresos por remesas	# de hogares que reciben remesas	37	144	7.62
	# de hogares con ingresos por remesas menor a L.1,000.00	38	62	3.28
	# de hogares con ingresos por remesas mayor a L.2,000.00	38	82	4.34
Violencia	# de jefes (as) de familia conocen casos de violencia intrafamiliar	32	11	0.58
	# de jefes (as) de familia le ha sucedido, o a su familia, algún caso de violencia el último año.	33	5	0.26

Anexo # 2

**Mancomunidad Valle de Sensenti / Municipalidad de San Francisco del Valle, Ocotepaque
Comunidades, distancia a la cabecera, tipo de acceso su estado.**

Comunidades, Distancias a la Cabecera, Tipo de Acceso Terrestre y Su Estado

Nombre de la Comunidad	Distancia en Km. A la Cabecera	TIPO DE VIAS	ESTADO ACTUAL DE LA VIA
Rio Hondo	11	Carretera Secundaria	Mala
Santa Teresa	9	Carretera Secundaria	Mala
Las Cuevas	11	Carretera Secundaria	Mala
El Comedero	6	Carretera Secundaria	Regular
Las Minas	14	Caminos Secundaria	Mala
Las Lomas	6	Carretera Secundaria	Mala
Coloal	5	Carretera Secundaria	Buena
Aribas	14	Carretera Secundaria	Regular
Sinacar	9	Carretera Secundaria	Regular
El Sile	6	Carretera Secundaria	Regular
Las Mesitas	2	Carretera Secundaria	Buena
El Tablón	2	Carretera Secundaria	Regular
El Acan	3	Carretera Primaria	Buena
La Laguna	4	Carretera Secundaria	Regular
El Sastre	8	Carretera Secundaria	Mala
Cerrito Alto	11	Carretera Secundaria	Regular
Loma De Paja	12	Carretera Secundaria	Regular
Barrio el Bordo	0	Camino de Secundaria	Mala
Barrio el Calvario	0	Carretera Secundaria	Regular
Barrio El Eucalipto	0	Carretera Secundaria	regular
Barrio La Laguna	0	Carretera Secundaria	Buena
Barrio Brisas del Campo	0	Carretera Secundaria	Regular
Barrio Brisas del Suntulin	0	Carretera Secundaria	Regular
Barrio El Porvenir	0	Carretera Secundaria	Regular
Barrio el Centro	0	Carretera Secundaria	Buena
Barrio El Arrayan	0	Carretera Secundaria	Buena

Anexo # 3

Mancomunidad Valle de Sensenti / Municipalidad de San Francisco del Valle

Infraestructura básica existente por comunidad a nivel vial y salud

Nombre de la Comunidad	Vial			Salud	
	Carretera. Primaria.	Carretera. Secundaria.	Caminos de. Penetración.	CESAR	CESAMO
Rio Hondo	-	X	-	-	-
Santa Teresa	-	X	-	X	-
Las Cuevas	-	X	-	-	-
El Comedero	-	X	-	-	-
Las Minas	-	X	-	-	-
Las Lomas	-	X	-	-	-
Coloal	-	X	-	-	-
Aribas	-	X	-	-	-
Sinacar	-	X	-	-	-
El Sile	-	X	-	X	-
Las Mesitas	-	X	-	-	-
El Tablón	-	X	-	-	-
El Acan	-	X	-	-	-
La Laguna	-	X	-	-	-
El Sastre	-	X	-	-	-
Cerrito Alto	-	X	-	-	-
Loma De Paja	-	X	-	-	-
Barrio el Bordo	-	X	-	-	-
Barrio el Calvario	-	X	-	-	-
Barrio El Eucalipto	-	X	-	-	-
Barrio La Laguna	-	X	-	-	-
Barrio Brisas del Campo	-	X	-	-	-
Barrio Brisas del Suntulin	-	X	-	-	-
Barrio El Porvenir	-	X	-	-	X
Barrio el Centro	X	-	-	-	-
Barrio El Arrayan	-	x	-	-	-

Anexo # 4

Mancomunidad Valle de Sensenti / Municipalidad de San Francisco del Valle

Infraestructura básica existente por comunidad a nivel social

Nombre Comunidad	Social				
	Centro Comunal	Iglesias	Parques	Canchas Deportivas.	Electricidad
Rio Hondo	-	X	-		X
Santa Teresa	X	X	-	X	X
Las Cuevas	-	-	-	X	X
El Comedero	-	-	-	-	X
Las Minas	-	X	-	X	-
Las Lomas	-	X	-	X	X
Coloal	-	X	-	-	X
Aribas	-	X	-	-	X
Sinacar	-	X	-	-	X
El Sile	-	X	-	X	X
Las Mesitas	-	X	-	X	X
El Tablón	-	X	-	X	X
El Acan	-	X	-	X	X
La Laguna	-	X	-	X	X
El Sastre	-	X	-	X	X
Cerrito Alto	-	-	-	-	X
Loma De Paja	-	-	-	-	X
Barrio el Bordo	-	-	-	X	X
Barrio el Calvario	-	X	-	-	X
Barrio El Eucalipto	-	-	-	-	X
Barrio La Laguna	-	-	-	-	X
Barrio Brisas del Campo	-	-	-	X	X
Barrio Brisas del Suntutín	-	X	-	X	X
Barrio El Porvenir	-	X	-	-	X
Barrio el Centro	-	X	X	X	X
Barrio El Arrayan	-	-	-	X	X

Anexo # 5

Mancomunidad Valle de Sensenti / Municipalidad de San Francisco del Valle

Centros educativos y Alumnos pre escolar existentes por comunidad

#	Nombre Comunidad	Nombre del Centro	Tipo de Centro	# de Maestros	Niñas	Niños	Total de Niños
1	San Francisco del Valle	Juan Ramón Molina	Oficial Urbano	3	46	47	93
2	Santa Teresa	Ramón Carías Donaire	Oficial Rural	1	19	17	36
3	El Sile	Floralma Fernández	Oficial Rural	1	12	13	25
4	Coloal	Miguel Ángel Hernández	Oficial Rural	1	8	7	15
5	La Laguna	Olga Estela Pineda	PROHECO	1	11	13	24
6	Las Lomas	Pedro Alvarenga	PROHECO	1	6	7	13
7	San Juan Buena Vista	Hugo Ricardo Hernández	PROHECO	1	9	9	18
8	EL Tablón	José Armando Pineda	CCEPREB	1	10	3	13
9	El Acan	Vilma Yolanda Perdomo	CCEPREB	1	2	2	4
10	Aribas	Emilio Mejía López	CCEPREB	1	3	6	9
11	Las mesitas	Carlos Alfredo Madrid	CCEPREB	1	8	10	18
12	Las Minas	Pedro Lemus	CCEPREB	1	1	3	4
13	El Sastre	Mi Primera Luz	CCEPREB	1	3	3	6
14	Las cuevas	Crisol	CCEPREB	1	4	2	6
15	Total			15	142	142	284

Elaborado por Reyna Elizabeth Guzmán

Anexo # 5

Mancomunidad Valle de Sensenti / Municipalidad de San Francisco del Valle

Centros educativos y Alumnos primaria existentes por comunidad

#	Nombre del Centro	Nombre Comunidad	Tipo de Centro	# de Maestros	Niñas	Niños	Total Niños
1	Dr. Virgilio Rodezno	San Francisco del Valle	Básica Oficial Urbana	15	187	175	362
2	Guillermo López Rodezno	El Tablón	Básica Oficial Rural	2	17	10	26
3	Heriberto Alcántara	Sinacar	Básica Oficial Rural	1	12	17	29
4	Ramón Carías Donaire	Las Mesitas	Básica Oficial Rural	2	26	20	46
5	Gustavo Zuniga Andrade	El Acan	Básica Oficial Rural	1	17	18	35
6	Pablo Portillo Figueroa	La Laguna	Básica Oficial Rural	1	32	36	68
7	Leovigildo Pineda Cardona	Las Minas	Básica Oficial Rural	1	10	10	20
8	Policarpo Paz García	Las Lomas	Básica Oficial Rural	2	19	21	40
9	Dionisio de Herrera	Coloal	Básica Oficial Rural	2	20	21	41
10	Emilio Mejía López	Aribas	Básica Oficial Rural	2	23	32	55
11	CEB Álvaro Contreras	Sta. Teresa	Básica Oficial Rural	7	68	58	126
12	CEFOSAT Francisco Morazán	El Sile	Básica Oficial Rural	1	72	61	133
13	Eugenia Rivera	El Sastre	PROHECO	1	14	26	40
14	Carlos Manuel Cartagena	El Comedero	PROHECO	1	9	9	18
15	Marco Antonio Pineda	San Nicolás	PROHECO	1	12	9	21
16	Francisco Morazán	Las Cuevas	PROHECO	1	10	9	19
17	Ramiro Urías Romero	Río Hondo	PROHECO	1	11	10	20
18	Hugo Ricardo Hernández	San Juan Aribas	PROHECO	1	24	15	39
19	Mateo Rodríguez	Cerrito Alto	Municipal	1	13	8	21
	Total			43	569	565	1,159

Estudio Socioeconómico e Indicadores de Línea Base del Municipio de San Francisco Del Valle, Ocotepeque
(En el marco de los ODM y la ERP)

Municipalidad de San Francisco del Valle

Nº	NOMBRE COMPLETO DEL DOCENTE	DONDE ESTÁ NOMBRADO	DONDE LABORA ACTUALMENTE	LUGAR DE TRABAJO	TIPO DE CENTRO	ZONA	CARGO ACTUAL	TELÉFONO /CELULAR	GRADOS QUE ATIENDE	Nº DE ACUERDO	Nº DE IDENTIDAD	COLEGIO MAGISTERIAL	Nº COLEGIACIÓN	Nº AFILIACIÓN INPREMA	ESCALAFÓN	GRADO ACADÉMICO
SECTOR BASICA OFICIAL																
1	José Miguel Saravia Orellana	Esc. Virgilio Rodezno	Esc. Virgilio Rodezno	Sn Fco. del Valle	Común Oficial	U	Director	Cel 33 75 72 32	Ninguno	3542	1969 00156	COLPROSUMAH	1001410 3	6427619-9	MT-S-1520	Maestro (a) de EP
2	Gloria Margarita Madrid	Esc. Virgilio Rodezno	Esc. Virgilio Rodezno	Sn Fco. del Valle	Común Oficial	U	Subdirectora	663 31 44	6º	051-D.D.E-14-2000	1962 00133	COLPROSUMAH	1001276 9	6227551-6	MT-M-3614	Maestro (a) de EP
3	Rosa Miriam Pineda Pineda	Esc. Virgilio Rodezno	Esc. Virgilio Rodezno	Sn Fco. del Valle	Común Oficial	U	M. Auxiliar	663 30 76	4º	5201-SEP-93	1974 00076	COLPROSUMAH	1000801 7	5827577-7	14MT-P-1468	Maestro (a) de EP
4	Gloria Maria Cardoza Deras	Esc. Virgilio Rodezno	Esc. Virgilio Rodezno	Sn Fco. del Valle	Común Oficial	U	M. Auxiliar	663 32 72	2º	6676-SEP'93'	1980 00160	COLPROSUMAH	1005436 1	6747507-9	MT-C-3242	Licda. en Educ. Básica
5	Norma Mejía	Esc. Virgilio Rodezno	Esc. Virgilio Rodezno	Sn Fco. del Valle	Común Oficial	U	M. Auxiliar	Cel 98 73 05 28	6º	2485	1961 00063	COLPROSUMAH	1001835 8	6141169-0	MT-M-4095	Licda. en Educ. Básica
6	Jesús Solín Cardoza Deras	Esc. Virgilio Rodezno	Esc. Virgilio Rodezno	Sn Fco. del Valle	Común Oficial	U	M. Auxiliar	Cel 98 98 00 83	5º	351 DDEO-14-2005	1984 00036	COLPROSUMAH	1002764 3	6864464-7	MT-C-5843	Licda. en Educ. Básica
7	Macaria Acosta García	Esc. Virgilio Rodezno	Esc. Virgilio Rodezno	Sn Fco. del Valle	Común Oficial	U	M. Auxiliar	Cel 96 76 11 05	4º	273-D.D.E.O-14-2004	1991 00943	COPRUMH	3290	7056440-7	MT-A-4515	Licda. en Educ. Básica
8	Doris Elena Pineda	Esc. Virgilio Rodezno	Esc. Virgilio Rodezno	Sn Fco. del Valle	Común Oficial	U	M. Auxiliar	Cel 99 53 50 23	3º	1377	1963 00254	COLPROSUMAH	1001482 8	6327621-6	MT-P-1833	Maestro (a) de EP
9	Reina Elizabeth Mejía Madrid	Esc. Virgilio Rodezno	Esc. Virgilio Rodezno	Sn Fco. del Valle	Común Oficial	U	M. Auxiliar	Cel 96 71 10 39	3º	4398	1964 00141	COLPROSUMAH	1001427 1	6427520-9	MT-M-3895	Maestro (a) de EP
10	Norma Guadalupe Erazo	Esc. Virgilio Rodezno	Esc. Virgilio Rodezno	Sn Fco. del Valle	Común Oficial	U	M. Auxiliar	Cel 95 93 46 21	1º	6877-EP-90	1979 00200	COLPROSUMAH	1000199 9	6646825-7	MT-E-833	Licda. en Educ. Básica
11	Heidy Paola Fuentes	por Daysi Colindres	Esc. Virgilio Rodezno	Sn Fco. del Valle	Común Oficial	U	M. Auxiliar		2º							Maestro (a) de EP
12	Irma Gurrerinda Velásquez Pineda	No Nombrada	Esc. Virgilio Rodezno	Sn Fco. del Valle	Común Oficial	U	M. Auxiliar	663 30 02	AUBA Innovación y Empleo	Pagada por la Municipalidad	1988 00079	COPEMH	20761	*****	MTV-4592	Licda. en Educ. Básica
13	Lorena Octavilia Pineda Pineda	No Nombrada	Esc. Virgilio Rodezno	Sn Fco. del Valle	Común Oficial	U	M. Auxiliar		5º	Pagada por la Municipalidad						Maestro (a) de EP
14	Sobeyra Verónica Fuentes Pacheco	CEB del Tránsito	Esc. Virgilio Rodezno	Sn Fco. del Valle	Común Oficial	U	M. Auxiliar		1º	Nombrada en el Tránsito						
15	Berberlyn Yessenia Pineda Zacapa	López Rodezno	Esc. Guillermo López Rodezno	El Tablón Rural	Común Rural	R	Directora	Cel 98 35 87 08	2º, 4º	352 D.D.E.O 14-2005	1971 00410	PRICPMAH	232346	718279-6	MT-P-330 5	Licda. en Educ. Pre Básica
16	Linda Verónica Hernández Flores	López Rodezno	Esc. Guillermo López Rodezno	El Tablón Rural	Común Rural	R	Subdirectora	96 01 83 63	1º, 3º, 6º	758-D.D.E.O-14-2009	1983 00174	COLPROSUMAH	1006220 1	8306481-6	MTH-2697	Maestra de EP
17	Marcos Antonio Lemus López	Joalaca, Belén	Heriberto Alcántara	Sinacar	Común Rural	R	Director	98 98 07 32	1º-6º	D.D.E.O.14-2009	1983 00062				MTL-9353	Lic. en Educ. Básica
18	Vilma Yolanda Perdomo H.	Zuriga Andrade	Gustavo Zuriga Andrade	El Acán	Oficial Común	R	Directora	Cel 99 81 24 08	1º a 6º	140-D.D.E.O-14-2003	1972 00080	COLPROSUMAH	700 74001	7278398-5	MT-P-3246	Maestra de Educ. Primaria
Nº	NOMBRE COMPLETO DEL DOCENTE	DONDE ESTÁ NOMBRADO	DONDE LABORA ACTUALMENTE	LUGAR DE TRABAJO	TIPO DE CENTRO	ZONA	CARGO ACTUAL	TELÉFONO /CELULAR	GRADOS QUE ATIENDE	Nº DE ACUERDO	Nº DE IDENTIDAD	COLEGIO MAGISTERIAL	Nº COLEGIACIÓN	Nº AFILIACIÓN INPREMA	ESCALAFÓN	GRADO ACADÉMICO
19	Lixa María Maldonado	Pablo Portillo Figueroa	Pablo Portillo Figueroa	La Laguna	Oficial Común	R	Directora	94 73 52 18	2º, 4º, 5º	En trámite	1985 00115					Maestra de Educ. Primaria
20	Ana Silvia Dubón Coto	Pablo Portillo Figueroa	Pablo Portillo Figueroa	La Laguna	Oficial Común	R	Subdirectora	Cel 99 60 35 44	1º, 3º, 6º	733-D.D.E-14-2002	1980 01682	COLPROSUMAH	1005447 8	6677040-4	MT-D-1056	Técnico en Educ. Básica
21	Alex Marlene Hernández López	Gral. Policarpo Paz García	Gral. Policarpo Paz García	Las Lomas	Oficial Común	R	Directora	Cel 99 19 96 20	4º, 5º, 6º	234-D.D.E-14-2000	1981 00097	COLPROSUMAH	100 56689	7177071-3	PTH-457	Licda. En Ciencias Sociales
22	Brenda Yolany Madrid Deras	Gral. Policarpo Paz García	Gral. Policarpo Paz García	Las Lomas	Oficial Común	R	Subdirectora	Cel 96 64 52 82	1º, 2º, 3º	236-D.D.E-14-2000	1971 08175	COLPROSUMAH	100 52645	8178 073-1	MTM-11.018	Maestra de Educ. Primaria
23	Elsy del Carmen Hernández Mejía	Esc. Dionisio de Herrera	Esc. Dionisio de Herrera	Coloal	Oficial Común	R	Directora	662 44 93	1º, 2º, 3º	131-D.D.E-14-1999	1964 00062	COLPROSUMAH	1001403 4	6442285-1	MTH-1099	Licda. en Educ. Básica
24	Flor de María López	Belén	Esc. Dionisio de Herrera	Coloal	Oficial Común	R	Sub Directora	98275959	4º, 5º, 6º							Maestra de Educ. Primaria
25	Luis Guillermo Sagastume Valle	Emilio Mejía L+opez	Emilio Mejía L+opez	Aribas	Oficial Común	R	Director	Cel 99 55 84 38	4º, 5º, 6º	1026-D.D.E.O-14-2008	1965 00028	COLPROSUMAH	45 218	6503399-2	MT-S-3620	Maestro de Educ. Primaria
26	Zayda Pineda Romero		Emilio Mejía L+opez	Aribas	Oficial Común	R			1º, 2º, 3º	Pagada por alcaldía						Perito Mercantil
27	Carlos Alfredo Madrid Deras	Esc. Ramón Carías Donaire	Esc. Ramón Carías Donaire	Las Mesitas	Oficial Común	R	Director	99 61 58 44	2º, 5º, 6º	0439-SEP-96	1963 00080	COLPROSUMAH	1000022 6	6361297-4	MT-M-71 29	Lic. En Educ. Básica
28	Leti Fidelina Mejía Madrid	Esc. Ramón Carías Donaire	Esc. Ramón Carías Donaire	Las Mesitas	Oficial Común	R	Subdirectora	Cel 95 89 38 85	1º, 3º, 4º	227-D.D.E.O 14-2007	1971 00063	COLPROSUMAH	1005746 2	7172137-1	MT-M-9153	Licda. en Educ. Básica
29	Cristian Favian Oliva	CEFOSTAT Fco. Morazán	CEFOSTAT Fco. Morazán	El Site,	CEFOSTAT	R	Director en Funciones	Cel 95 35 44 09	6º	187 D.D.E.O-14-2007	1972 00172	COLPROSUMAH	1005806 1	7266600-4	MT-O-1868	Lic. En Educ. Básica
30	Ester Pineda Pineda	CEFOSTAT Fco. Morazán	CEFOSTAT Fco. Morazán	El Site,	CEFOSTAT	R	Sud Directora	Cel 97 54 72 58	1º	168-D.D.E.O.O 14-2007	1989 00470	COLPROSUMAH	1005977 0	6486887-2	MT-P-1901	Licda. en Educ. Básica
31	Maribell Maldonado Recinos	CEFOSTAT Fco. Morazán	CEFOSTAT Fco. Morazán	El Site,	CEFOSTAT	R	M. Auxiliar	Cel 97 69 38 71	2º	092-D.D.E.O.O 14-2003	1974 00155	COLPROSUMAH	1005792 0	7471743-0	MTM-10788	Maestra en Educ. Básica
32	Jony José Mejía García	CEFOSTAT Fco. Morazán	CEFOSTAT Fco. Morazán	El Site,	CEFOSTAT	R	M. Auxiliar	Cel 89 52 82 63	3º	121-D.D.E.O-14-2009	1986 00016	PRICMAH	05M0934	8602978-9	MTM-13597	Lic. En Educ. Básica
33	Flor de María Herrera Lara	San Fernando Morazán	CEFOSTAT Fco. Morazán	El Site,	CEFOSTAT	R	M. Auxiliar	97 78 72 58	4º, 5º	783-D.D.E.O-14-2009	1979 00871	COLPROSUMAH	1006261 4	7986384-5	MTH-2705	Maestra de Educ. Primaria
34	Francisco Antonio Madrid Robles	CEFOSTAT Fco. Morazán	Dirección Municipal de Educación	El Site,	CEFOSTAT	R	Director Municipal	98 28 97 76	0	540-D.D.E-14-2001	1964 00085	COPRUMH	1575	6443476-4	MT-M-5697	Maestro de Educ. Primaria

Estudio Socioeconómico e Indicadores de Línea Base del Municipio de San Francisco Del Valle, Ocotepaque
(En el marco de los ODM y la ERP)

Municipalidad de San Francisco del Valle

Nº	NOMBRE COMPLETO DEL DOCENTE	DONDE ESTÁ NOMBRADO	DONDE LABORA ACTUALMENTE	LUGAR DE TRABAJO	TIPO DE CENTRO	ZONA	CARGO ACTUAL	TELÉFONO /CELULAR	GRADOS QUE ATIENDE	Nº DE ACUERDO	Nº DE IDENTIDAD	COLEGIO MAGISTERIAL	Nº COLEGIACIÓN	Nº AFILIACIÓN INPREMA	ESCALAFÓN	GRADO ACADÉMICO
35	María Nely Herrera Valle	CEB Alvaro Contreras	CEB Alvaro Contreras	Santa Teresa	CEB	R	Directora	Cel 96 13 90 37	Ning.	2653-EP-84	1411 1953	COLPROSUMAH	10012916	5327023-7	MT-H-775	Maestra de E.P
36	Orlando Granados Lemus	CEB Alvaro Contreras	CEB Alvaro Contreras	Santa Teresa	CEB	R	Subdirector	6539 1831 98 04 08 66	6°	1096-D.D.E.O. 14-2009	1965 1401	COLPROSUMAH	10018362	6539183-1	MT-G-2109	Lic. En Educ. Básica
37	Daisy Magaly Santos Rosa	CEB Alvaro Contreras	CEB Alvaro Contreras	Santa Teresa	CEB	R	Maestro (a) Aux.	Cel 98 71 15 21	4°	6784-SEP-96	1981 0368	COLPROSUMAH	10010409	6863273-1	MT-S-2371	Lic. En Educ. Básica
38	Dunya Elizabeth Ortega Vasquez	CEB Alvaro Contreras	CEB Alvaro Contreras	Santa Teresa	CEB	R	Maestro (a) Aux.	Cel 98957713	2°	840-D.D.E.14-2002	1301 1965	COLPROSUMAH	10002883	6550416-9	MT-O-1253	Lic. En Educ. Básica
39	Pedro Lemus Lopez	CEB Alvaro Contreras	CEB Alvaro Contreras	Santa Teresa	CEB	R	Maestro (a) Aux.	96 73 81 79	3°	1230-D.D.E.O. 14-2008	1960 1403	COLPROSUMAH	10054013	6072138-3	MT-L-1218	Maestro de EP
40	José Angel Guerra Romero	CEB Alvaro Contreras	CEB Alvaro Contreras	Santa Teresa	CEB	R	Maestro (a) Aux.	Cel 999 408 63	5°	6877-EP-90	1962 1411	COLPROSUMAH	10001978	6248776-4	MT-G-1784	Maestro de EP
41	Mario Reyes	CEB Alvaro Contreras	CEB Alvaro Contreras	Santa Teresa	CEB	R	Maestro (a) Aux.	98004482	1°	En trámite	1982 0368	COLPROSUMAH				Lic. En Educ. Básica
42	Fredy Leonel Peraza	CEB Alvaro Contreras	CEB Alvaro Contreras	Santa Teresa	CEB	R	Aux. del III Ciclo	663 4243 98 53 82 75	III ciclo	178-D.D.E.O. 14-2010	1967 00033	COLPROSUMAH	10058224	6782430-1	PTP-1146	Lic. En Ciencias Sociales
43	Dunia Sarahy Ferrera Lara	CEB Alvaro Contreras	CEB Alvaro Contreras	Santa Teresa	CEB	R	Aux. del III Ciclo	99 65 42 80	III ciclo	D.D.E.O.14-2010	1987 00365	COPEMH	21190		MTF-4593	Licda. en educ. Básica (ESPAÑOL)
44	Angélica María López Landaverde	CEB Alvaro Contreras	CEB Alvaro Contreras	Santa Teresa	CEB	R	Aux. del III Ciclo	98405329	III ciclo	en tramite	1988 00137	PRICMAH	1015510	8708183-7	MT-L-9738	Licda. en educ. Básica (CC. NN)
45	Glenda Xiomara Fuentes Mejía	CEB Alvaro Contreras	CEB Alvaro Contreras	Santa Teresa	CEB	R	Aux. del III Ciclo	98 90 14 84	III ciclo	interina	1980 00069	SINPRODOH	18,287		PEF-747	Licenciada en Pedagogía
46	Edwin Ramón Polanco Santos	Esc Leovigildo Pineda Card.	Esc Leovigildo Pineda Card.	Las Mñas	Oficial Común	R	Director	98 89 86 28	1°- 6°		1979 00294	COLPROSUMAH	57,866	7905343-9	MTP-4890	Maestro de Educ. Primaria

SECTOR PREBÁSICA OFICIAL

1	Yolanda Noheiny Guevara Sorto	JN Miguel Angel Hernández	JN Miguel Angel Hernández	Coloal	Oficial Común	R	Directora	Cel. 98 06 96 46	PK, K, Prep	783 D.D.E.14-2002	1973 00062	COLPROSUMAH	10057589	7371436-1	MT-G-4254	Licda. en Educación Básica
2	Iris Yolanda Arita López	JN Juan Ramón Molina	JN Juan Ramón Molina	San Francisco	Oficial Común	U	Directora	663 32 58 CEL 95 17	Preparatoria	3060-SE-02	1961 00059	COLPROSUMAH	10013053	6127643-2	MTA-2078	Maestra de Educ. Primaria
3	María del Carmen Acosta Marín	JN Juan Ramón Molina	JN Juan Ramón Molina	San Francisco	Oficial Común	U	Subdirectora	Cel 99 74 08 81	Preparatoria	2441-SE-03	1960 00047	COLPROSUMAH	10015125	6034948-7	MTA-2359	Maestra de Educ. Primaria
4	Ana María Maldonado Mejía	JN Juan Ramón Molina	JN Juan Ramón Molina	San Francisco	Oficial Común	U	Maestra Aux.	CEL 97 15 85 15	PK Kinder	550-D.D.E.14-2001	1976 00132	COLPROSUMAH	10012898	5827633-8	MT-M-3563	Maestra de Educ. Primaria
5	Gloria Marina Gonzalez Aguilar	JN Florida Fernández	JN Florida Fernández	El Sile	Oficial Común	R	Directora	98 30 75 46	Preparatoria	552-D.D.E.-14-2001	1970 00465	COLPROSUMAH	10054470	7046086-0	MT-G-2938	Licda. en Educación Básica
6	Yessica Yolanda Villeda Carbajal	JN Ramón Carías Donaire	JN Ramón Carías Donaire	Santa Teresa	Oficial Común	R	Directora	Cel 99 25 31 45	Preparatoria	1407-D.D.E.O. 14-2008	1983 00324	COLPROSUMAH	10058569		MT-V-3662	Licda. en Educación Pre Básica

SECTOR BÁSICA PROHECO

1	Nelcy Noheiny Rodríguez	Eugenia Rivera	Eugenia Rivera	El Sastre	PROHECO	R	Sub Directora	9922 0743	1°, 5°, 6°	Contrato	1977 00778					Promotora Social
2	Bessy Yojana Pleitez	Eugenia Rivera	Eugenia Rivera	El Sastre	PROHECO	R	Directora	99 33 57 12	2°, 3°, 4°	Contrato	1983 00116					Licda. en Educ. Básica
3	Sinia Verónica Rosa Rodríguez	Carlos Manuel Catagena	Carlos Manuel Catagena	El Comedero	PROHECO	R	Directora	95 10 75 01	1°,3°,4°,5°,6°	Contrato	1983 00085	COLPROSUMAH	70071969		MTR-8423	Maestra de E. Primaria
4	Edwin Morán Henríquez	Marco Antonio Pineda	Marco Antonio Pineda	San Nicolás	PROHECO	R	Director	99857518	1° a 5°	Contrato	1986 00052					Promotor Social
5	Carol Yanina Lemus Velásquez	Francisco Morazán	Francisco Morazán	Las Cuevas	PROHECO	R	Directora	98 62 78 79	2°, 5°, 6°	Contrato	1985 00033	COLPROSUMAH	70077696		MTL-9382	Licda. en Educ. Básica
6	Reina Suyapa Salguero	Francisco Morazán	Francisco Morazán	Las Cuevas	PROHECO	R	Sub-Directora		1°, 3°, 4°	Contrato	1985 00074					Bachiller Contador
7	Kerin Gisela Herrera Urías	Ramiro Urías Romero	Ramiro Urías Romero	Río Hondo	PROHECO	R	Directora	95 96 52 87	2° - 6°	Contrato	1987 00012					Bachiller en CL.
8	Wilmer Alexander Portillo Henríquez	Hugo Ricardo Hernández	Hugo Ricardo Hernández	San Juan Bna Vista	PROHECO	R	Director	97 42 82 87	1° a 3°	Contrato	1989 00069					Bachiller en CL.
9	Kevin Josué López	Hugo Ricardo Hernández	Hugo Ricardo Hernández	San Juan Bna Vista	PROHECO	R	Subdirector	96 81 24 19	4° a 6°	Contrato	1992 00102					Perito Mercantil

Estudio Socioeconómico e Indicadores de Línea Base del Municipio de San Francisco Del Valle, Ocotepaque
(En el marco de los ODM y la ERP)

Municipalidad de San Francisco del Valle

SECTOR PREBÁSICA PROHECO														
1	Lilian Nohemy Calderón Campos	Olga Estela Pineda	Olga Estela Pineda	La Laguna	PROHECO	R	Directora	96 03 01 37 663 31 18	PK, K, Prep	Contrato	1987 00054			Secretaria
2	Perla Sarina Lemus Velásquez	Pedro Alvarenga	Pedro Alvarenga	Las Lomas	PROHECO	R	Directora		PK, K, Prep	Contrato	1991 00114			Maestra de EP
3	Yolani Olivia Fuentes Delgado	Hugo Ricardo Hernández	Hugo Ricardo Hernández	San Juan Bna Vista	PROHECO	R	Directora	99 81 65 83	PK, K, Prep	Contrato	1985 00075			Perito Mercantil

BÁSICA MUNICIPAL														
1	Adenio Peña	Mateo Rodríguez	Mateo Rodríguez	Cerrito Alto	Municipal	R	Director	99 54 11 91	2°, 3°, 4°, 6°	Contrato	1988 00141			Perito Mercantil

Nº	NOMBRE COMPLETO DEL DOCENTE	TIPO DE NOMBRAMIENTO	DONDE LABORA ACTUALMENTE	LUGAR DE TRABAJO	TIPO DE CENTRO	ZONA	CARGO ACTUAL	TÉLEFONO TRABAJO, CELULAR O CASA	GRADOS QUE ATIENDE	Nº DE ACUERDO	Nº DE IDENTIDAD	COLEGIO MAGISTERIAL	Nº COLEGIACIÓN	Nº AFILIACIÓN INPREMA	ESCALAFÓN	GRADO ACADÉMICO
SECTOR MEDIA OFICIAL																
1	Mario Roberto Coto Henríquez	PERMANENTE	Inst. "Luis Rigoberto S.	Sn Fco. del Valle	Oficial	U	Director	2663 32 13, 96 162085		509-D.D.E-14-2002	1322-1961-	COPEMH	13593		PTC-720	Prof. De Educ. Media en el gado
2	Yolanda Maricely Henríquez García	PERMANENTE	Inst. "Luis Rigoberto S.	Sn Fco. del Valle	Oficial	U	Subdirectora			en trámite	1413-1965-	COPEMH	1E+07		PTH-365	Prof. De Educ. Media en el gado
3	Yanira Jaquelyn Miranda	PERMANENTE	Inst. "Luis Rigoberto S.	Sn Fco. del Valle	Oficial	U	Secretaria	663 41 16		521-D.D.E-14-2002	1401-1970-	COPEMH	12876	6951193-4	PTM-1334	Prof. De Educ. Media en el gado
4	María Elena Pineda Fernández	PERMANENTE	Inst. "Luis Rigoberto S.	Sn Fco. del Valle	Oficial	U	Orientadora	2663 49 29		229-D.D.E-14-2005	0508-1961-	COPEMH	13611	6182844-2	PTP-667	Lic. En Pedagogía con
5	Figlo delvina Espinoza Ortega	PERMANENTE	Inst. "Luis Rigoberto S.	Sn Fco. del Valle	Oficial	U	Asist. Hogar	663 37 20		522 D.D.E.14-2002	1413-1957-	COPEMH	4652	5755825-2	PTB-209	Prof. De Educ. Media en Educ
6	Vilma Socorro Bulnes Fajardo	PERMANENTE	Inst. "Luis Rigoberto S.	Sn Fco. del Valle	Oficial	U	Consejera	2663 40 94		516-D.D.E.O-14-2006	0301-1958-	COPEMH	4353	5832655-4	PT-B-252	Prof. De Educ. Media en Letras
7	Julio Cesar Hernández García	INTERINATO	Inst. "Luis Rigoberto S.	Sn Fco. del Valle	Oficial	U	Asist. Taller	96 20 44 15			1409-1967-	COLPROSUMAH	410		MT-H-950	Ingeniero Agrónomo
8	Fátima Nineth Murcia Valle	Permanente	Inst. "Luis Rigoberto S.	Sn Fco. del Valle	Oficial	U	Docente	99 69 62 63		En trámite	1403-1985-	COLPROSUMAH	7E+07		PTM09613	Prof. De Educ. Media en el
9	Halan Donaldo Rivera Mejía	PRORROGA	Inst. "Luis Rigoberto S.	Sn Fco. del Valle	Oficial	U	Docente				1413-1977-	COPRUMH	12075		PER-1169	Perito Mercantil y Contador
10	Nolvia Amalia Amaya López	Interinato	Inst. "Luis Rigoberto S.	Sn Fco. del Valle	Oficial	U	Docente	97 59 51 64 663 35 73			1413-19690013	COLPROSUMA	46273		MT-A-3756	Maestra de Educ. primaria
11	Rony Edgardo Mejía Fuentes	PERMANENTE	Inst. "Luis Rigoberto S.	Sn Fco. del Valle	Oficial	U	Docente			En trámite	1411-1990-	COPEMH	22496,		PTM09626,	Prof. De Educ. Media en el
12	Dalila Isabel Calderón Jaco	PERMANENTE	Inst. "Luis Rigoberto S.	Sn Fco. del Valle	Oficial	U	Docente	97 14 04 74		En trámite	1406-1983-	COPEMH	21294,		PTC-1631.	Prof. De Educ. Media en Educ
13	Harline Osmelda Arita Martínez	PRORROGA	Inst. "Luis Rigoberto S.	Sn Fco. del Valle	Oficial	U	Docente				1407-1987-	Sn Fco. del Valle	7E+07		MTA-7936	Maestra de Educ. Primaria y
14	Victoria Alejandra Castellón Ventura	Permanente	Inst. "Luis Rigoberto S.	Sn Fco. del Valle	Oficial	U	Docente	99 19 47 30 663 39 77		En trámite	0401-1976-	COPRUMH, COPEMH	20096		PTC-1510-	Prof. De Educ. Media en el
15	Bayron Danilo Aguilar Aguilar	PRORROGA	Inst. "Luis Rigoberto S.	Sn Fco. del Valle	Oficial	U	Docente	98 23 62 90			1401-1977-	PRICMAH	220107	7793673-4	PTA-1090	Licenciado en Administración
16	Rafael Antonio Fajardo Gómez	Interinato	Inst. "Luis Rigoberto S.	Sn Fco. del Valle	Oficial	U	Docente				1807-1970-		28295,		PEF-873	Ingeniero Agrónomo
17	Milvia Aracely Maldonado Robles	INTERINATO	Inst. "Luis Rigoberto S.	Sn Fco. del Valle	Oficial	U	Docente	99 94 99 52			1415-1989-	COPEMH	21435		PEM-3013	Bachiller en Ciencias y Letras
18	Ever Alexis Acevedo Acevedo	Interinato	Inst. "Luis Rigoberto S.	Sn Fco. del Valle	Oficial	U	Docente				1411-1988-	COPRUMH	24536		PEA-1918,	Bachiller Técnico Agroindustrial
Nº	NOMBRE COMPLETO DEL DOCENTE	DONDE ESTÁ NOMBRADO	DONDE LABORA ACTUALMENTE	LUGAR DE TRABAJO	TIPO DE CENTRO	ZONA	CARGO ACTUAL	TÉLEFONO /CELULAR	GRADOS QUE ATIENDE	Nº DE ACUERDO	Nº DE IDENTIDAD	COLEGIO MAGISTERIAL	Nº COLEGIACIÓN	Nº AFILIACIÓN INPREMA	ESCALAFÓN	GRADO ACADÉMICO
19	Nelson Javier Rodríguez Orellana	Interinato	Inst. "Luis Rigoberto S.	Sn Fco. del Valle	Oficial	U	Docente				1301-1980-		03R516608		MTR-7900	Maestro de Educación
20	Francis Alexander Peña Cruz	Interinato	Inst. "Luis Rigoberto S.	Sn Fco. del Valle	Oficial	U	Docente				1407-1977-		9219		PEP-698	Técnico en Mecánica
SECTOR MEDIA CEFOSAT																
1	Douglas Alexander Fuentes Mejía	Permanente	CEFOSAT Fco. Morazán	El Sile,	CEFOSAT	R	M. Tutor SAT	98 15 44 70	3°		1985 00380					P. M. y Contador Público
2	José Luis Hernández López	Contrato	CEFOSAT Fco. Morazán	El Sile,	CEFOSAT	R	M. Tutor SAT	99219559	1°		1989 00177	COPEMH	22015		MTH 08903	Lic. en Educación Básica (CC NN)
3	Jimmy Alfaro Vargas	Contrato	CEFOSAT Fco. Morazán	El Sile,	CEFOSAT	R	M. Tutor SAT	96 50 98 25	2°		1989 00087					Bachiller Técnico en Computación
4	Denia Aracely Ramirez Henríquez	Permanente	CEFOSAT Fco. Morazán	El Sile,	CEFOSAT	R	M. Tutor SAT	608 02 86 98 89 11 28	2° Bach. Práctico en P. R.		1986 00324		23986	MER-2118	P. M. y Contador Público	

Anexo # 6

Mancomunidad Valle de Sensenti / Municipalidad de San Francisco del Valle

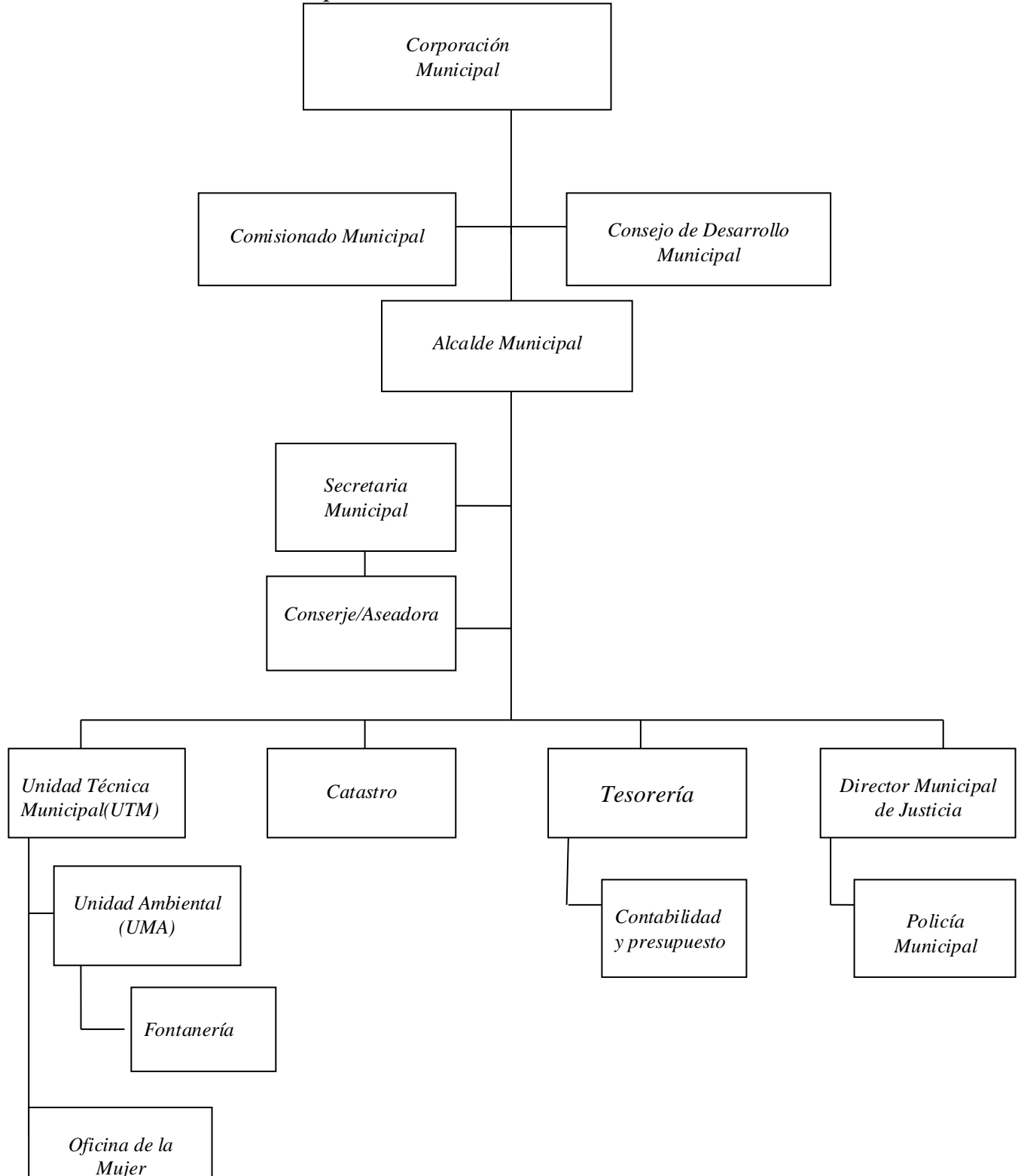
Principales Rubros productivos y sus rendimientos por comunidad

Nombre de La Comunidad	Tipo de Rubros y Rendimiento en Quintales X Manzana				
	Maíz	Frijol	Café	Papa	Repollo
Rio Hondo	40	20	48	0	0
Santa Teresa	40	20	60	0	0
Las Cuevas	50	30	50	0	0
El Comedero	20	15	50	0	0
Las Minas	100	20	50	0	0
Las Lomas	100	20	150	0	0
Coloal	80	25	80	0	0
Aribas	100	10	0	150	200
Sinacar	100	10	60	150	200
El Sile	80	15	60	0	0
Las Mesitas	50	20	20	0	0
El Tablón	60	20	20	0	0
El Acan	50	20	20	0	0
La Laguna	70	20	20	0	0
El Sastre	40	10	30	0	0
Cerrito Alto	50	15	150	0	0
Loma De Paja	150	80	120	0	0
Barrío el Bordo	0	0	0	0	0
Barrío el Calvario	0	0	0	0	0
Barrío El Eucalipto	0	0	0	0	0
Barrío La Laguna	0	0	0	0	0
Barrío Brisas del Campo	0	0	0	0	0
Barrío Brisas del Suntulin	0	0	0	0	0
Barrío El Porvenir	0	0	0	0	0
Barrío el Centro	0	0	0	0	0
Barrío El Arrayan	0	0	0	0	0

Anexo #7

Estructura Política, Administrativa y Operativa

“Municipalidad de San Francisco del Valle”



Mancomunidad Valle de Sensenti “MANVASEN” / Municipalidad de San Francisco del Valle

Comportamiento de los Principales Indicadores de la Gestión Municipal

Descripción (Indicador al 31/12/cada año)	2009	2010	2011
I. A Nivel de Recursos Humanos			
- # de empleados municipales	10	11	11
- # empleados apoyo a otras instituciones	0	3	3
- Valor total de la nómina servicios personales	864,428.60	964,146.37	990,592.03
II. A Nivel de Abonados en Servicios Públicos	-	-	-
2.1.Abonados del servicio de agua	682	685	715
2.2.Abonados del servicio de tren de aseo	0	134	157
2.3.Abonados del servicio de alcantarillado	0	0	0
III. A Nivel de Contribuyentes			
3.1.# de negocios registrados (algunos desaparecieron , registro tarde)	0	164	210
3.2.Contribuyentes en bienes inmuebles	1963	2123	2345
IV. A Nivel de Catastro			
4.1.Cobertura de catastro urbano (%)	65	85	90
4.2.Cobertura de catastro Rural (%)	50	55	83
4.3.Predios incorporados al catastro	97	160	222
V. A Nivel de Movimientos Financieros			
5.1.Ingresos totales municipales	8,021,217.18	10,761,568.75	13,742,086.07
5.2.Ingresos corrientes	847,863.46	1,092,908.79	1,533,572.45
5.3.Ingresos de capital	8,021,217.18	6,903,506.55	12,208,513.62
5.4.Ingresos bienes inmuebles	224,622.59	302,639.76	626,337.95
5.5.Ingresos por servicios públicos (Miles Lps)	90,063.00	116,397.00	149,199.28
a. Transferencia	7,973,858.53	6,819,961.87	11,042,532.24
5.6.Egresos totales (En Miles de Lps)	7,498,502.84	9,884,780.58	11,062,933.60
5.7.Egresos corrientes	699,986.55	712,442.52	1,347,722.51
5.8.Egresos por inversión	6,798,516.29	4,642,350.29	7,989,355.71
5.9.Gastos de funcionamiento (%)	1,310,583.44	1,700,639.54	1,891,645.64
5.10. Saldos en Bancos (Miles Lps.)	67,038.71	969,824.12	2,679,152.47
5.11. Relación Inversión /Ingresos Totales (%)	93%	91%	61.2%
5.12. Incremento de ingresos corrientes (%)	-	-	- 7
5.13. Incremento ingresos de capital (%)	-	-	5.5
5.14. Incremento egresos corrientes (%)	-	-	17.7
5.15. Incremento de la inversión (%)	-	-	6.2
VI. Ingresos Servicios Públicos (miles de Lps.)			
6.1.Agua	98,100.00	106,080.00	107,040.00
6.2.Alcantarillado	00.00	00.00	00.00
6.3.Rastro	0	0	00.00
6.4.Recolección de desechos sólidos	00.00	16,740.00	18,000.00

Anexo # 9

Mancomunidad Valle de Sensenti “MANVASEN” / Municipalidad de San Francisco del Valle

Tipo de asistencia requerida por unidad organizacional

Cargo	Tipo de apoyo y asistencia	
	Funciones	Capacitaciones
Corporación Municipal	Existen manuales de organización y funcionamiento, existen reglamentos, internos de la municipalidad los regidores siempre cumplen su papel de enlaces en las comisiones de trabajo (salud, educación, medio ambiente, obras públicas,). Los regidores siempre le dan el apoyo al alcalde en sus reuniones, ningún departamento elabora POA de trabajo, Siempre se hace en base al plan estratégico, Un Presupuesto Municipal, Plan de Arbitrios. Se cuenta con Personería Jurídica de la Mancomunidad la No.	
Alcalde Municipal y Vice alcalde	Falta de asesoría legal, y técnica, requiere de apoyo técnico, en propuestas, dedica mucho esfuerzo con gestión y capacitación legal	
Tesorería	Capacitación sobre manejo de sistema contable, se cuenta con el sistema contable, complementar la base de datos de contribuyentes, ya que no se cuenta con un sistema de Catastro tecnificado en el área Rural,	
Secretaria	Capacitación sobre su papel en la parte legal, necesita técnicas sobre redacción y manejo de archivo, conocer sobre las instituciones con presencia en la zona y el papel que desempeña cada una.	
Depto. de Justicia	Capacitación sobre ley de convivencia social asesoría legal, código procesal penal, mecanismos para la cancelación de negocios, necesidad de una campaña tributaria, problemas de coordinación existentes, con Codhefor, Fiscalía y Policía.	
UMA	Motocicleta, computadora, capacitación, ley general del ambiente, mejorar la coordinación, con otras instituciones.	Manejo micro cuencas, Ley forestal,
Administración de servicios Públicos:	Hay problemas con los servicios Agua: el sistema ha fallado el tren de aseo no lo acepta totalmente la población, el control se hace por servicio, pero no se controla la mora ni saben sobre el universo de contribuyentes, no llevan por separado la parte comercial, de lo domestico, no saben si es auto sostenible. Catastro: Programa digitalizado catastral falta otra persona, catastro rural, es base de la declaración jurada, el avance en catastro urbano es de un 100% listado, Límites administrativos de las aldeas no están definidos se requieren motocicletas.	
UTM	Requiere un alto grado de inducción en formulación y gestión de proyectos y formación sobre capacitaciones en manejo de proyectos comunitarios	

Información técnica, operativa y administrativa general

Existe Manual de Organización y Funciones	SI
Existe Reglamento Interno Municipal	SI
Existe Reglamento de la Corporación Municipal	SI
Existe sistema de información administrativo financiero	SI
Existe Plan Estratégico de Desarrollo	SI
Existe Plan de Operaciones Anuales	NO
Existe diagnóstico de los recursos naturales	No
Extienden permisos de rosa y quema	Si
Existe sistema de recaudación manual o automatizado	Si
Preparan informe anual de gobierno	SI
Existe línea de base actualizada	No
Realizan seguimiento y evaluación en general de las operaciones	No
Existen Normas de administración presupuestaria	SI

Anexo # 10

Mancomunidad Valle de Sensenti / Municipalidad de San Francisco del Valle

Presencia Institucional por Comunidad

Nombre de La Comunidad	Presencia Institucional						
	Gobierno	Visión Mundial	Proheco	Municipalidad	Anacafeh	Hermandad de Honduras	FHIS
Rio Hondo	X	X	X	X	X	X	X
Santa Teresa	X	X		X	X	X	X
Las Cuevas	X	X	X	X	-	-	X
El Comedero	X	X	X	X	-	-	X
Las Minas	X	-	-	X	-	X	X
Las Lomas	X	X	-	X	-	X	X
Coloal	X		-	X	X	X	X
Aribas	X	X	X	X	-	X	X
Sinacar	X	X	-	X	-	X	X
El Sile	X	X	-	X	X	-	X
Las Mesitas	X	X	-	X	-	-	X
El Tablón	X	X	-	X	-	X	X
El Acan	X	X	-	X	-	X	X
La Laguna	X	-	-	X	-	-	X
El Sastre	X	-		X	-	-	X
Cerrito Alto	X	-	X	X	-	-	X
Loma De Paja	X	-	X	X	-	-	X
Barrio el Bordo	X	-	-	X	-	X	X
Barrio el Calvario	X	-	-	X	-	X	X
Barrio El Eucalipto	X	-	-	X	-	X	X
Barrio La Laguna		-	-	X	-	X	X
Barrio Brisas del Campo	X	-	-	X	-	X	X
Barrio Brisas del Suntulin	X	-	-	X	-	X	X
Barrio El Porvenir	X	-	-	X	-	X	X
Barrio el Centro	X	-	-	X	-	X	X
Barrio El Arrayan	X	-	-	X	-	x	X

Anexo # 11

Mancomunidad Valle de Sensenti / Municipalidad de San Francisco del Valle

Presencia de Organizaciones de la Sociedad Civil por Comunidades

Nombre de La Comunidad	Tipología de Organizaciones								
	Patronato	Soc. de Padres de Familia.	Juntas de Agua	Iglesias	AHPROCAFE	Cajas Rurales	Comité Des. Comunal	Junta R. Product. Café	Monitores de Salud
Rio Hondo	X	X	X	X	X	X	x	x	-
Santa Teresa	X	X	X	X	X	X	x	x	X
Las Cuevas	X	X	X	-	-		-	-	-
El Comedero	-	X	X	-	-		-	-	-
Las Minas	X		X	X	X	X	-	-	-
Las Lomas	X	X	X	X	X	X	-	-	-
Coloal	X	X	X	X	X		-	-	-
Aribas	X	X	X	X		X	-	-	-
Sinacar	X	X	X	X	X	X	-	-	-
El Sile	X	X	X	X	X	X	-	-	-
Las Mesitas	X	X	X	X		X	-	-	-
El Tablón	X	X	X	X	X	X	-	-	-
El Acán	X	X	X	X	-		-	-	-
La Laguna	X	X	X	X	-	X	-	-	-
El Sastre	X	X	X	X	-		-	-	-
Cerrito Alto	X	X	X	-	-		-	-	-
Loma De Paja	X	X	X	-	-		-	-	-
Casco Urbano									
Bo el Bordo	-	-	-	-	-	-	-	-	-
Bo. el Calvario	-	-	-	X	-	-	-	-	-
Bo. El Eucalipto	-	-	-	-	-	-	-	-	-
Bo. La Laguna	-	-	-	X	-	-	-	-	-
Bo. Brisas del Campo	-	-	-	-	-	-	-	-	-
Bo. Brisas de Suntutin	-	-	-	X	-	-	-	-	-
Bo El Porvenir	-	-	-	X	-	-	-	-	X
Bo el Centro	-	-	-	X	-	-	-	-	-
Bo El Arrayan	-	-	-	-	-	-	-	-	-

Anexo # 12

Mancomunidad Valle de Sensenti / Municipalidad de San Francisco del Valle

Población y vivienda por cabecera, aldeas y caseríos

#	Comunidad	Edificaciones							Población	
		Ocupadas	%	Desocupada	%	Otras	Total	%	Cantidad	%
1	Santa Teresa	314	16.62	92	25.55	0	406	21.54	1233	15.41
2	Las Cuevas	30	1.58	11	1.66	1	41	2.17	138	1.72
3	El comedero	13	0.68	14	2.12	0	27	1.42	64	0.08
4	Rio Hondo	23	1.21	3	0.45	0	26	1.37	106	1.32
5	Las Lomas	59	3.12	38	5.75	0	97	5.13	245	3.06
6	La laguna	85	4.49	21	3.18	0	106	5.61	371	4.63
7	Cerrito Alto	19	1.00	2	0.30	1	21	1.11	56	0.70
8	San Nicolás	20	1.05	5	0.75	0	25	1.32	98	1.22
9	El Sastre	28	1.48	22	3.33	1	50	2.64	118	1.47
10	Loma de paja	21	1.11	10	1.51	0	31	1.64	98	1.22
11	Coloal	73	3.86	24	3.63	0	98	5.18	326	4.07
12	Sinacar	36	1.90	23	3.48	1	60	3.17	173	2.16
13	Aribas	69	3.65	23	3.48	1	92	4.87	393	4.91
14	El Sile	227	12.01	99	15	0	326	17.25	955	11.93
15	Las Minas	38	2.01	19	2.87	0	57	3.01	180	2.25
16	Las Mesitas	87	4.60	24	3.63	0	111	5.87	351	4.38
17	El Tablón	54	2.85	13	1.96	0	68	3.59	235	2.93
18	El Acan	51	2.69	13	1.96	0	65	3.44	181	2.26
19	BoEl Calvario	128	6.77	25	3.78	0	153	8.09	560	7.00
20	Bo Brisas del Bordo	88	4.65	24	3.63	0	112	5.92	339	4.23
21	Bo El Arrayan	23	1.21	33	5	0	56	2.96	107	1.33
22	Bo La Laguna	60	3.17	25	3.78	0	85	4.49	254	3.17
23	Bo El Porvenir	26	1.37	7	1.06	0	33	1.74	108	1.35
24	Bo Brisas del Campo	57	3.01	19	2.87	0	76	4.02	234	2.92
25	Bo Centro	99	5.24	27	4.09	0	126	6.67	387	4.83
26	Bo El Eucalipto	59	3.12	13	1.96	0	72	3.81	237	2.96
27	B Brisas. del Suntulin	102	5.39	31	4.69	0	133	70.56	386	4.82
	Total Municipio	1,889				170	2,549		7,999	

Anexo # 13

Mancomunidad Valle de Sensenti / Municipalidad de San Francisco del Valle

Agrupación de profesiones y oficios

No	Ocupación actual de la población en edad de trabajar	Cantidad
1	Estudiantes	4
2	Oficios domésticos	3
3	Jornaleros	2
4	Lic. En pedagogía	1
5	Maestros de primaria	2
6	Técnico en electrónica	1
7	Operador de maquinaria pesada	1
8	Bloquero	2
9	Personas con alguna discapacidad	1
10	Maestros de secundaria	1
11	Ladrilleros	10
12	Ingeniero en sistemas	1
13	Bach. En Hostelería y turismo	1
14	Ingeniero Industrial	1
15	Juez de paz	1
16	Dentista	1
17	Agricultor	2
18	Guardias de seguridad	2
19	Bomberos	1
20	Ing. Agrónomos	2
21	Locutor	1
22	Bachiller agroindustrial	1
23	Voluntaria	2
24	Ayudantes de bus	1
25	Promotor social	3
26	Bachiller en ciencias agrícolas	5
27	Agentes de Ventas	1
28	Lic. en enfermería	1
29	Enfermeras	2
30	Técnico municipal	1
31	Química y farmacia	1
32	Fotógrafo	1
33	Topógrafo	1
34	Técnicos en educación básica	2
35	Secretaria	1
36	Bachiller técnico en salud	2
37	Lic. en pedagogía	2
38	Policías	1
39	Sastres	1
40	Amas de casa	1

Anexo # 14

Mancomunidad Valle de Sensenti / Municipalidad de San Francisco del Valle

Agrupación de ocupaciones

No.	Ocupación actual de la población en edad de trabajar	Cantidad
41	Administración de empresas	1
42	Licenciados en administración	2
43	Ganadero	1
44	Barbero	1
45	Carpinteros	1
46	Comerciantes	3
47	Médicos especialistas	1
48	Cajeros	2
49	Mecánicos	1
50	Cargadores Bachilleres en ciencias y letras	1
51	Bachilleres en computación	1
52	Bachiller técnico forestal	1
53	Bachiller en mercadotecnia	1
54	Perito Mercantil	1
55	Lic. En educación Básica	1
56	Ingenieros Agrónomos	1
57	Tapiceros	1
58	Conserjes	1
59	Aseadores	2
60	Motoristas	2
61	Zapateros	1
62	Fontaneros	1
63	Soldador	1
64	Pintor de Vehículos	1
65	Ingeniero Civil	1
66	Albañiles	2
67	Modistas	2
68	Electricista	1
69	Estilistas	1
70	Empleados gubernamentales	2
71	Pastor evangélico	1

Frecuencia Comunitaria

Mancomunidad Valle Sensenti Municipalidad de San Francisco del Valle Encuesta Socioeconómica para establecer Línea de Base a Nivel Municipal (en el marco de los ODM y la ERP)														
DATOS GENERALES														
Municipio: San Francisco del Valle						Código: 1411								
Población: 7999 Total Viviendas ocupadas: 1889														
10. Personas de 4 a 23 años: 3678						11. Personas de 10 años en adelante: 6361								
12. Clasificación de Personas por rangos de Edades y sexo						20. Se manifestaron en alguna miembros de la familia las siguientes enfermedades, durante el 2011:								
N°	Rangos de Edades	N° de Personas	Sexo		Saben leer y escribir		N°	Tipo de Enfermedad	Se manifestó	Sexo		Asistencia		
			F	M	F	M				Si	M	F	1P	2P
1	Menores de 1 año	207	101	106	-	-								
2	De 1ª 4 años	652	296	356	-	-	1	Infecciones respiratorias agudas	2071	1060	1011	1390	1700	4800
3	De 5ª 6 años	329	187	142	100	80	2	Dengue clásico	414	202	213	263	43	103
4	De 7ª 12 años	1054	516	538	490	477	3	Paludismo	6	1	5	2	1	2
5	De 13ª 15 años	655	293	362	270	345	4	Dengue Hemorrágico	8	4	4	5	2	1
6	De 16ª 18 años	630	299	331	286	307	5	Chagas	8	5	3	4	1	3
7	De 19ª 23 años	844	425	419	391	378	6	Alcoholismo	265	247	18	2	2	252
8	De 24ª 30 años	988	515	473	455	405	7	Discapacidad en niños (1-18 años)	27	12	15	19	5	3
9	De 31ª 40 años	1031	531	500	468	433	8	Tuberculosis	4	1	3	4	-	-
10	De 41ª 50 años	639	329	310	268	267	9	Cáncer	10	5	5	2	2	6
11	De 51ª 64 años	576	289	287	214	227	10	Diarreas	310	164	146	181	31	93
12	De 65 y mas	394	210	184	116	112	11	De la Piel	196	80	116	116	38	39
13. Cuantas madres solteras hay en el hogar: 443						12. Otras						12	27	
14. Cuantos niños nacieron en la familia durante el 2011:						21. Tipo de Vivienda en uso:						22. Material de construcción de las paredes (predominante)		
Cantidad 174						1. Casa(1871)						1. Adobe(1545)4. Madera (12)		
Salud						2. Apartamento independiente(10)						2. Bloque (123)5. Desperdicios (0)		
15. Quien atendió el parto						3. Local no habitacional(1)						3. Bahareque(23)6. Ladrillo (185)		
1. Enfermera(9) 4. Ella Sola(-)						4. Cuarto Mesón(4)								
2. Partera (1) 5. El Marido (-)						5. Casa Improvisada(5)								
3. Médico (159)6. Otra Persona (-)						23. Tenencia de la Vivienda								
16. Hubo alguna muerte materna durante el parto o post parto en la familia en el 2011:						1. Propia Pagada (1528)						Dominio	Sexo	
1. Si (2) Cuantos 2						2. Propia pagando(34)						1. Pleno(636)	1. M (1025)	
2. No(1887)						3. Alquilada(153)						2. Escritura (335)	2. F(440)	
17. Planifica la Familia con su pareja						4. Prestada(173)						3. Útil(557)	3. Ambos (63)	
1. Si (828)						2. No (1061)								
18. Tipo de Método que usa						24. Cuáles son los problemas principales de la vivienda (Apreciación del encuestador)								
1. Ritmo (23) 4. Preservativo(8)						1. No tiene Repello (1083)						Interno (884)	Externo(988)	
2. DIU (74) 5. Inyección(361)						2. Piso de tierra(683)								
3. Pastilla (87) 6. Operación(275)						3. Falta de Cielo Falso (1421)								
Sexo: M (3) F (272)						4. Techo en mal Estado (469)								
19. Se murió en la familia un niño menor de 5 años en el 2011:						5. Problemas Estructurales (247)								
1. Si (4) Cuantos 4						2. No(1885)								
Seguridad						25. Condiciones de la Vivienda (apreciación del Encuestador)						26. Frecuentemente que utiliza para cocinar		
32. Conoce usted casos de violencia intrafamiliar en el barrio el último año:						1. Buena(269)						1. Electricidad (219)		
1. Si (11) Cuantos 13						2. Regular (860)						2. Gas Volátil (142)		
2. No(1877)						3. Mala (759)						3. Gas (Kerosén) (9)		
33. Le ha sucedido algún caso de violencia a usted o su familia en el último año:						31 Ha emigrado algún miembro de su Hogar:						4. Leña (1790)		
1. Si(5) Cuantos 5						2. No(1883)						1. Si(225) Cuantos: 372		
						2. Dentro del País (220)						2. No(1663)		
						3. Otro País(152)						Sexo: M (213)		
												F (159)		

Estudio Socioeconómico e Indicadores de Línea Base del Municipio de San Francisco Del Valle, Ocotepaque
(En el marco de los ODM y la ERP)

Municipalidad de San Francisco del Valle

Educación										Fuerza de trabajo e ingresos							
34. Situación educativa actual e igual entre los sexos de las personas en edad escolar (de 4 a 23 años)										35. Profesión u oficios e ingresos de los miembros de la familia en edad de trabajar (de 10 años en adelante)							
Sexo		Grado que actualmente cursan o cursaron								Sexo		Estado Civil				Trabaja	
F	M	PE	1	2	3	4	5	6		F	M	S	C	D	UL	Si	No
1792	1889	278	292	315	330	273	260	729		3193	3167	3481	1530	21	1328	2975	3385
Estudia ahora										40. Desde su percepción los ingresos familiares ajustan para alimentarse los:							
Si	No	B	D	U	N/E	Observaciones				1. 3 tiempos(1786)							
1934	1747	533	312	67	278					2. 2 Tiempos(95)							
36. Alguien de la familia ha obtenido algún tipo de préstamo:										41. Trabaja por cuenta propia la tierra en la familia							
Si		Sexo								1. Si (11) Cuantos: 13 2. No(15)							
		M				F				Sexo : M (13) F (0)							
483		294				1894											
37. Recibe Remesas:										42. Tipo de tenencia de la tierra:							
1. Si (144) 2. No(1744)										1. Propia totalmente pagada(1241) Dominio Pleno: (476) Útil: (137)							
38. Cuanto Lps.										Escritura (-)							
Nº	Rango								2. Propia pagando(32)								
1	0.01-1000.0								3. Alquilada(421)								
2	1,000.01-2,000.00								4. Prestada(166)								
3	2,000.01 y mas								5. En litigio(22)								
									6. Comunal (1)								
									7. No Tiene(631)								
39. Cuantos son los ingresos mensuales familiares										43. Se produce alimentos en la familia							
Nº	Rango (L)								1. Si(1206) 2. No(686)								
1	Menor de 1,000.00								44. Produce suficiente alimentos para autoconsumos								
2	1,0001 – 2,000.00								1. Si (1054) 2. No(834)								
3	2,001 – 4,000.00								45. De los alimentos que producen obtienen excedentes para la venta								
4	4,001.00 – 8,000.00								1. Si(182) 2. No (1706)								
5	8,001.00 – 12,000.00																
6	12,001.00 – 20,000.00																
7	20,001.00 – 30,000.00																
8	30,001.00 – 50,000.00																
9	50,001.00 – y mas																
Servicios Públicos										Participación y Expectativas							
48. En la casa que habita existen los siguientes servicios públicos.										46. Cuantos hombres de la familia participan en organizaciones:(494)							
Nº	Servicios Públicos			Los Reciben		Días			47. Cuántas Mujeres de la familia participan en Organizaciones:(480)								
				Si	No												
1	Agua de pozo propio			36	1852												
2	Agua domiciliar de pozo comunal			24	1864												
3	Acarrea agua de rio o quebrada			66	1822												
4	Agua Domiciliar por acueducto			1727	161	7											
5	Agua llave o fuente			14	1874												
6	Reservorio de agua lluvia			10	1878												
7	Servicio Sanitario			142	676												
8	Letrina			619	1269												
9	Usa letrina			569	1319												
10	Recolección de basura			319	1529	1											
11	Aseo de calles			64	1824												
12	Energía eléctrica			1608	280												
13	Teléfono (Hondutel)			169	1719												
14	Teléfono (Celular)			1721	167												
15	Alumbrado Publico			1483	405												
16	Mantenimiento de las calles			595	1293												

Mancomunidad Valle Sensenti Municipalidad de San Francisco del Valle Encuesta Socioeconómica para establecer Línea de Base a Nivel Municipal (en el marco de los ODM y la ERP)																							
DATOS GENERALES																							
Municipio: San Francisco del Valle			Comunidad: Barrio La Laguna				Código: 1																
Población: 254			Total Viviendas ocupadas: 60																				
10. Personas de 4 a 23 años: 102			11. Personas de 10 años en adelante: 211																				
12. Clasificación de Personas por rangos de Edades y sexo						20. Se manifestaron en alguna miembros de la familia las siguientes enfermedades, durante el 2011:																	
N°	Rangos de Edades	N° de Personas	Sexo		Sabén leer y escribir		N°	Tipo de Enfermedad	Se manifestó	Sexo		Asistencia											
			F	M	F	M				M	F	1P	2P	3P									
1	Menores de 1 año	8	3	5	-	-																	
2	De 1ª 4 años	12	5	7	1	0	1	Infecciones respiratorias agudas	58	32	26	42	8	8									
3	De 5ª 6 años	12	7	5	6	2	2	Dengue clásico	12	6	6	12	0	0									
4	De 7ª 12 años	23	13	10	13	10	3	Paludismo	0	0	0	0	0	0									
5	De 13ª 15 años	22	11	11	10	11	4	Dengue Hemorrágico	2	0	2	1	1	0									
6	De 16ª 18 años	18	9	9	7	9	5	Chagas	0	0	0	0	0	0									
7	De 19ª 23 años	22	5	17	5	16	6	Alcoholismo	1	0	1	0	0	1									
8	De 24ª 30 años	44	25	19	16	13	7	Discapacidad en niños (1-18 años)	2	0	2	2	0	0									
9	De 31ª 40 años	25	17	8	16	7	8	Tuberculosis	0	0	0	0	0	0									
10	De 41ª 50 años	32	17	15	15	14	9	Cáncer	0	0	0	0	0	0									
11	De 51ª 64 años	21	10	11	7	7	10	Diarreas	1	1	0	1	0	0									
12	De 65 y mas	15	6	9	5	8	11	De la Piel	4	1	3	4	0	0									
13. Cuantas madres solteras hay en el hogar: 19						12. Otras						7	2	5	6	1	0						
14. Cuantos niños nacieron en la familia durante el 2011:												Cantidad	6										
Salud																							
15. Quien atendió el parto						21. Tipo de Vivienda en uso:						22. Material de construcción de las paredes (predominante)											
1. Enfermera(-) 4. Ella Sola(-)						1. Casa(59)						1. Adobe(37) 4. Madera (0)											
2. Partera (-) 5. El Marido (-)						2. Apartamento independiente(1)						2. Bloque (14) 5. Desperdicios (0)											
3. Médico (5) 6. Otra Persona (-)						3. Local no habitacional(0)						3. Bahareque(1) 6. Ladrillo (8)											
16. Hubo alguna muerte materna durante el parto o post parto en la familia en el 2011:						4. Cuarto Mesón(0)																	
1. Si (-) Cuantos _____ 2. No(60)						5. Casa Improvisada(0)																	
17. Planifica la Familia con su pareja						23. Tenencia de la Vivienda																	
1. Si (36) 2. No (24)						1. Propia Pagada (48) Dominio						Sexo											
18. Tipo de Método que usa						2. Propia pagando(3)						1. Pleno(16)						1. M (33)					
1. Ritmo (0) 4. Preservativo(3)						3. Alquilada(8)						2. Escritura (2)						2. F(13)					
2. DIU (1) 5. Inyección(8)						4. Prestada(1)						3. Útil(30)						3. Ambos (2)					
3. Pastilla (4) 6. Operación(20)						24. Cuáles son los problemas principales de la vivienda (Apreciación del encuestador)																	
Sexo: M (-) F (20)						1. No tiene Repello (33) Interno (41) Externo(19)																	
19. Se murió en la familia un niño menor de 5 años en el 2011:						2. Piso de tierra (5)																	
1. Si () Cuantos _____ 2. No(60)						3. Falta de Cielo Falso (43) 6. Ninguno (6)																	
Sexo: M (-) F (20)						4. Techo en mal Estado (18)																	
19. Se murió en la familia un niño menor de 5 años en el 2011:						5. Problemas Estructurales (32)																	
1. Si () Cuantos _____ 2. No(60)						25. Condiciones de la Vivienda (apreciación del Encuestador)												26. Frecuentemente que utiliza para cocinar					
1. Si () Cuantos _____ 2. No(60)						4. Buena(6)												1. Electricidad (2)					
1. Si () Cuantos _____ 2. No(60)						5. Regular (37)												2. Gas Volátil (1)					
1. Si () Cuantos _____ 2. No(60)						6. Mala (17)												3. Gas (Kerosén) (0)					
1. Si () Cuantos _____ 2. No(60)																		4. Leña (59)					
Seguridad																							
32. Conoce usted casos de violencia intrafamiliar en el barrio el último año:						31. Ha emigrado algún miembro de su Hogar:																	
1. Si () Cuantos _____ 2. No(60)						1. Si(9) Cuantos: 14 2. No(46) Sexo: M (9)																	
33. Le ha sucedido algún caso de violencia a usted o su familia en el último año:						2. Dentro del País (11) F (5)																	
1. Si() Cuantos _____ 2. No(60)						3. Otro País(3)																	

Educación									Fuerza de trabajo e ingresos							
34. Situación educativa actual e igual entre los sexos de las personas en edad escolar (de 4 a 23 años)									35. Profesión u oficios e ingresos de los miembros de la familia en edad de trabajar (de 10 años en adelante)							
Sexo		Grado que actualmente cursan o cursaron							Sexo		Estado Civil			Trabaja		
F	M	PE	1	2	3	4	5	6	F	M	S	C	D	UL	Si	No
47	55	11	6	6	4	4	4	21	106	105	110	63	0	38	112	99
Estudia ahora									40. Desde su percepción los ingresos familiares ajustan para alimentarse los:							
Si	No	B	D	U	N/E	Observaciones			1. 3 tiempos(56)							
59	43	27	13	2					2. 2 Tiempos(4)							
36. Alguien de la familia ha obtenido algún tipo de préstamo:									3. 1 tiempo(0)							
Si		Sexo							41. Trabaja por cuenta propia la tierra en la familia							
		M		F					1. Si (24) Cuantos: 31 2. No(36)							
18		6		12					Sexo : M (31) F (0)							
37. Recibe Remesas:									42. Tipo de tenencia de la tierra:							
1. Si (2) 2. No(58)									1. Propia totalmente pagada(24) Dominio Pleno: (15) Útil: (9) Escritura (-)							
38. Cuanto Lps.									2. Propia pagando(0)							
N°	Rango								3. Alquilada(1)							
1	0.01-1000.0		0						4. Prestada(0)							
2	1,000.01-2,000.00		1						5. En litigio(0)							
3	2,000.01 y mas		1						6. Comunal (0)							
39. Cuantos son los ingresos mensuales familiares									7. No Tiene(35)							
N°	Rango (L)								43. Se produce alimentos en la familia							
1	Menor de 1,000.00		4						1. Si(22) 2. No(38)							
2	1,0001 – 2,000.00		9						44. Produce suficiente alimentos para autoconsumos							
3	2,001 – 4,000.00		12						1. Si (22) 2. No(38)							
4	4,001.00 – 8,000.00		14						45. De los alimentos que producen obtienen excedentes para la venta							
5	8,001.00 – 12,000.00		13						1. Si(9) 2. No (51)							
6	12,001.00 – 20,000.00		6						Participación y Expectativas							
7	20,001.00 – 30,000.00		1						46. Cuantos hombres de la familia participan en organizaciones:(14)							
8	30,001.00 – 50,000.00		1						47. Cuántas Mujeres de la familia participan en Organizaciones:(19)							
9	50,001.00 – y mas		0													
Servicios Públicos																
48. En la casa que habita existen los siguientes servicios públicos.																
N°	Servicios Públicos	Los Reciben		Días												
		Si	No													
1	Agua de pozo propio	0	60													
2	Agua domiciliar de pozo comunal	0	60													
3	Acarrea agua de rio o quebrada	2	58	7												
4	Agua Domiciliar por acueducto	59	1	7												
5	Agua llave o fuente	0	60													
6	Reservorio de agua lluvia	0	60													
7	Servicio Sanitario	56	4													
8	Letrina	6	54													
9	Usa letrina	7	53													
10	Recolección de basura	20	40													
11	Aseo de calles	0	60													
12	Energía eléctrica	59	1													
13	Teléfono (Hondutel)	21	39													
14	Teléfono (Celular)	57	3													
15	Alumbrado Publico	59	1													
16	Mantenimiento de las calles	60	0													

Mancomunidad Valle Sensenti
Municipalidad de San Francisco del Valle
Encuesta Socioeconómica para establecer Línea de Base a Nivel Municipal
(en el marco de los ODM y la ERP)

DATOS GENERALES

Municipio: **San Francisco del Valle**
Población: 108

Comunidad: **Barrio El Porvenir** Código: 2
Total Viviendas ocupadas: 26

10. Personas de 4 a 23 años: 47

11. Personas de 10 años en adelante: 97

12. Clasificación de Personas por rangos de Edades y sexo

N°	Rangos de Edades	N° de Personas	Sexo		Saben leer y escribir	
			F	M	F	M
1	Menores de 1 año	1	0	1	-	-
2	De 1ª 4 años	8	3	2	-	-
3	De 5ª 6 años	1	0	1	-	-
4	De 7ª 12 años	12	5	7	4	7
5	De 13ª 15 años	12	3	9	3	9
6	De 16ª 18 años	13	6	7	6	7
7	De 19ª 23 años	6	4	2	4	2
8	De 24ª 30 años	7	4	3	4	3
9	De 31ª 40 años	23	15	8	14	8
10	De 41ª 50 años	14	7	7	7	6
11	De 51ª 64 años	9	3	6	3	6
12	De 65 y mas	2	1	1	1	0

13. Cuantas madres solteras hay en el hogar: **12**

14. Cuantos niños nacieron en la familia durante el 2011:

Cantidad	4
----------	----------

20. Se manifestaron en alguna miembros de la familia las siguientes enfermedades, durante el 2011:

N°	Tipo de Enfermedad	Se manifestó	Sexo		Asistencia		
			M	F	1P	2P	3P
1	Infecciones respiratorias agudas	41	23	18	30	2	9
2	Dengue clásico	5	3	2	5	0	0
3	Paludismo	0	0	0	0	0	0
4	Dengue Hemorrágico	0	0	0	0	0	0
5	Chagas	1	1	0	1	0	0
6	Alcoholismo	0	0	0	0	0	0
7	Discapacidad en niños (1-18 años)	0	0	0	0	0	0
8	Tuberculosis	0	0	0	0	0	0
9	Cáncer	0	0	0	0	0	0
10	Diarreas	1	1	0	0	0	1
11	De la Piel	0	0	0	0	0	0
12	Otras	0	0	0	0	0	0

Salud

15. Quien atendió el parto

1. Enfermera (-) 4. Ella Sola (-)
2. Partera (-) 5. El Marido (-)
3. Médico (4) 6. Otra Persona (-)

16. Hubo alguna muerte materna durante el parto o post parto en la familia en el 2011:

1. Si (-) Cuantos _____ 2. No (26)

17. Planifica la Familia con su pareja

1. Si (15) 2. No (11)

18. Tipo de Método que usa

1. Ritmo (0) 4. Preservativo (0)
2. DIU (3) 5. Inyección (3)
3. Pastilla (3) 6. Operación (7)
Sexo: M (-) F (7)

19. Se murió en la familia un niño menor de 5 años en el 2011:

1. Si (1) Cuantos 1 2. No (25)

Seguridad

32. Conoce usted casos de violencia intrafamiliar en el barrio el último año:

1. Si () Cuantos _____ 2. No (26)

33. Le ha sucedido algún caso de violencia a usted o su familia en el último año:

1. Si () Cuantos _____ 2. No (26)

Vivienda

21. Tipo de Vivienda en uso:

1. Casa (26)
2. Apartamento independiente (0)
3. Local no habitacional (0)
4. Cuarto Mesón (0)
5. Casa Improvisada (0)

22. Material de construcción de las paredes (predominante)

1. Adobe (17) 4. Madera (0)
2. Bloque (5) 5. Desperdicios (0)
3. Bahareque (0) 6. Ladrillo (4)

23. Tenencia de la Vivienda

1. Propia Pagada (21) Dominio Sexo
2. Propia pagando (2) 1. Pleno (0) 1. M (12)
3. Alquilada (3) 2. Escritura (7) 2. F (8)
4. Prestada (0) 3. Útil (14) 3. Ambos (1)

24. Cuáles son los problemas principales de la vivienda (Apreciación del encuestador)

1. No tiene Repello (7) Interno (7) Externo (19)
2. Piso de tierra (5)
3. Falta de Cielo Falso (15) 6. Ninguno (10)
4. Techo en mal Estado (8)
5. Problemas Estructurales (3)

25. Condiciones de la Vivienda (apreciación del Encuestador)

1. Buena (10)
2. Regular (10)
3. Mala (6)

26. Frecuentemente que utiliza para cocinar

1. Electricidad (12)
2. Gas Volátil (2)
3. Gas (Kerosén) (3)
4. Leña (23)

31. Ha emigrado algún miembro de su Hogar:

1. Si (3) Cuantos: 3 2. No (23) Sexo: M (2)
2. Dentro del País (1) F (1)
3. Otro País (2)

Estudio Socioeconómico e Indicadores de Línea Base del Municipio de San Francisco Del Valle, Ocotepaque
(En el marco de los ODM y la ERP)

Municipalidad de San Francisco del Valle

Educación										Fuerza de trabajo e ingresos							
34. Situación educativa actual e igual entre los sexos de las personas en edad escolar (de 4 a 23 años)										35. Profesión u oficios e ingresos de los miembros de la familia en edad de trabajar (de 10 años en adelante)							
Sexo		Grado que actualmente cursan o cursaron								Sexo		Estado Civil				Trabaja	
F	M	PE	1	2	3	4	5	6		F	M	S	C	D	UL	Si	No
19	28	7	2	1	1	10	4	20		50	47	50	22	03	22	44	53
Estudia ahora										40. Desde su percepción los ingresos familiares ajustan para alimentarse los:							
Si	No	B	D	U	N/E	Observaciones				1. 3 tiempos(26) 2. 2 Tiempos(0) 3. 1 tiempo(0)							
27	20	14	9	0	1					41. Trabaja por cuenta propia la tierra en la familia 1. Si (11) Cuantos: 13 2. No(15) Sexo : M (13) F (0)							
36. Alguien de la familia ha obtenido algún tipo de préstamo:										42. Tipo de tenencia de la tierra:							
Si		Sexo								1. Propia totalmente pagada(9) Dominio Pleno: (7) Útil: (2) Escritura (-)							
13		M				F				2. Propia pagando(0)							
		9				4				3. Alquilada(1)							
37. Recibe Remesas:										43. Se produce alimentos en la familia							
1. Si (2) 2. No(58)										1. Si(11) 2. No(15)							
38. Cuanto Lps.										44. Produce suficiente alimentos para autoconsumos							
Nº	Rango										1. Si (11)2. No(15)						
1	0.01-1000.0								1								
2	1,000.01-2,000.00								1								
3	2,000.01 y mas								0								
39. Cuantos son los ingresos mensuales familiares										45. De los alimentos que producen obtienen excedentes para la venta							
Nº	Rango (L)										1. Si(5)2. No (21)						
1	Menor de 1,000.00								1								
2	1,0001 – 2,000.00								2								
3	2,001 – 4,000.00								8								
4	4,001.00 – 8,000.00								9								
5	8,001.00 – 12,000.00								2								
6	12,001.00 – 20,000.00								2								
7	20,001.00 – 30,000.00								2								
8	30,001.00 – 50,000.00								0								
9	50,001.00 – y mas								0								
Servicios Públicos										Participación y Expectativas							
48. En la casa que habita existen los siguientes servicios públicos.										46. Cuantos hombres de la familia participan en organizaciones:(3)							
Nº	Servicios Públicos		Los Reciben		Días		47. Cuántas Mujeres de la familia participan en Organizaciones:(2)										
			Si	No													
1	Agua de pozo propio		0	26													
2	Agua domiciliar de pozo comunal		0	26													
3	Acarrea agua de rio o quebrada		0	26													
4	Agua Domiciliar por acueducto		26	0	7												
5	Agua llave o fuente		0	26													
6	Reservorio de agua lluvia		0	26													
7	Servicio Sanitario		25	1													
8	Letrina		1	25													
9	Usa letrina		0	26													
10	Recolección de basura		11	15	1												
11	Aseo de calles		0	26													
12	Energía eléctrica		23	3													
13	Teléfono (Hondutel)		7	19													
14	Teléfono (Celular)		26	0													
15	Alumbrado Publico		13	13													
16	Mantenimiento de las calles		1	25													

Mancomunidad Valle Sensenti
Municipalidad de San Francisco del Valle
Encuesta Socioeconómica para establecer Línea de Base a Nivel Municipal
(en el marco de los ODM y la ERP)

DATOS GENERALES

Municipio: **San Francisco del Valle** Comunidad: **Barrio Brisas del Campo** Código: **3**
Población: **234** Total Viviendas ocupadas: **57**

10. Personas de 4 a 23 años: **106**

11. Personas de 10 años en adelante: **179**

12. Clasificación de Personas por rangos de Edades y sexo

N°	Rangos de Edades	N° de Personas	Sexo		Saben leer y escribir	
			F	M	F	M
1	Menores de 1 año	5	3	2	-	-
2	De 1ª 4 años	16	10	6	2	0
3	De 5ª 6 años	14	11	3	7	1
4	De 7ª 12 años	32	15	17	15	17
5	De 13ª 15 años	20	9	11	9	11
6	De 16ª 18 años	19	8	11	8	11
7	De 19ª 23 años	19	12	7	12	7
8	De 24ª 30 años	29	18	11	18	11
9	De 31ª 40 años	30	20	10	19	10
10	De 41ª 50 años	23	11	12	11	12
11	De 51ª 64 años	17	6	11	6	11
12	De 65 y mas	10	6	4	5	4

13. Cuantas madres solteras hay en el hogar: **5**

14. Cuantos niños nacieron en la familia durante el 2011:

Cantidad	6
----------	----------

Salud

15. Quien atendió el parto

1. Enfermera(-) 4. Ella Sola(-)
2. Partera (-) 5. El Marido (-)
3. Médico (5) 6. Otra Persona (-)

16. Hubo alguna muerte materna durante el parto o post parto en la familia en el 2011:

1. Si (-) Cuantos _____ 2. No (57)

17. Planifica la Familia con su pareja

1. Si (30) 2. No (27)

18. Tipo de Método que usa

1. Ritmo (0) 4. Preservativo(0)
2. DIU (2) 5. Inyección(8)
3. Pastilla (5) 6. Operación(15)
Sexo: M (-) F (15)

19. Se murió en la familia un niño menor de 5 años en el 2011:

1. Si (1) Cuantos 1 2. No (56)

Seguridad

32. Conoce usted casos de violencia intrafamiliar en el barrio el último año:

1. Si () Cuantos _____ 2. No (57)

33. Le ha sucedido algún caso de violencia a usted o su familia en el último año:

1. Si () Cuantos _____ 2. No (57)

20. Se manifestaron en alguna miembros de la familia las siguientes enfermedades, durante el 2011:

N°	Tipo de Enfermedad	Se manifestó	Sexo		Asistencia		
			M	F	1P	2P	3P
		Si	M	F	1P	2P	3P
1	Infecciones respiratorias agudas	40	20	20	21	16	5
2	Dengue clásico	17	6	11	7	0	9
3	Paludismo	0	0	0	0	0	0
4	Dengue Hemorrágico	0	0	0	0	0	0
5	Chagas	0	0	0	0	0	0
6	Alcoholismo	5	5	0	0	0	5
7	Discapacidad en niños (1-18 años)	1	0	1	0	0	1
8	Tuberculosis	0	0	0	0	0	0
9	Cáncer	0	0	0	0	0	0
10	Diarreas	2	0	2	0	2	0
11	De la Piel	0	0	0	0	0	0
12	Otras	6	2	4	3	2	2

Vivienda

21. Tipo de Vivienda en uso:

1. Casa (57)
2. Apartamento independiente (0)
3. Local no habitacional (0)
4. Cuarto Mesón (0)
5. Casa Improvisada (0)

22. Material de construcción de las paredes (predominante)

1. Adobe (33) 4. Madera (0)
2. Bloque (9) 5. Desperdicios (0)
3. Bahareque (0) 6. Ladrillo (5)

23. Tenencia de la Vivienda

- | | | |
|-------------------------------|-------------------|---------------|
| 1. Propia Pagada (40) Dominio | Sexo | |
| 2. Propia pagando (4) | 1. Pleno (17) | 1. M (17) |
| 3. Alquilada (9) | 2. Escritura (19) | 2. F (27) |
| 4. Prestada (4) | 3. Útil (2) | 3. Ambos (11) |

24. Cuáles son los problemas principales de la vivienda (Apreciación del encuestador)

- | | |
|--------------------------------------|----------------|
| 1. No tiene Repello (17) Interno (7) | Externo (19) |
| 2. Piso de tierra (6) | |
| 3. Falta de Cielo Falso (47) | 6. Ninguno (8) |
| 4. Techo en mal Estado (5) | |
| 5. Problemas Estructurales (0) | |

25. Condiciones de la Vivienda (apreciación del Encuestador)

1. Buena (8)
2. Regular (44)
3. Mala (5)

26. Frecuentemente que utiliza para cocinar

1. Electricidad (2)
2. Gas Volátil (1)
3. Gas (Kerosén) (0)
4. Leña (56)

31 Ha emigrado algún miembro de su Hogar:

1. Si (8) Cuantos: 17 2. No (49) Sexo: M (8)
2. Dentro del País (5) F (9)
3. Otro País (12)

Educación										Fuerza de trabajo e ingresos							
34. Situación educativa actual e igual entre los sexos de las personas en edad escolar (de 4 a 23 años)										35. Profesión u oficios e ingresos de los miembros de la familia en edad de trabajar (de 10 años en adelante)							
Sexo		Grado que actualmente cursan o cursaron								Sexo		Estado Civil				Trabaja	
F	M	PE	1	2	3	4	5	6		F	M	S	C	D	UL	Si	No
58	48	7	4	8	11	10	4	20		98	81	80	64	0	35	86	93
Estudia ahora										40. Desde su percepción los ingresos familiares ajustan para alimentarse los:							
Si	No	B	D	U	N/E	Observaciones				1. 3 tiempos(54) 2. 2 Tiempos(3) 3. 1 tiempo(0)							
58	48	23	15	1	3					41. Trabaja por cuenta propia la tierra en la familia 1. Si (19) Cuantos: 22 2. No(19) Sexo : M (13) F (0)							
36. Alguien de la familia ha obtenido algún tipo de préstamo:										42. Tipo de tenencia de la tierra:							
Si		Sexo								1. Propia totalmente pagada(10) Dominio Pleno: (10) Útil: (-)							
		M				F				Escritura (-)							
17		10				7				2. Propia pagando(3)							
37. Recibe Remesas:										3. Alquilada(4)							
1. Si (9) 2. No(48)										4. Prestada(2)							
38. Cuanto Lps.										5. En litigio(0)							
Nº	Rango								6. Comunal (0)								
1	0.01-1000.0								7. No Tiene(38)								
2	1,000.01-2,000.00								43. Se produce alimentos en la familia								
3	2,000.01 y mas								1. Si(19) 2. No(38)								
39. Cuantos son los ingresos mensuales familiares										44. Produce suficiente alimentos para autoconsumos							
Nº	Rango (L)								1. Si (18)2. No(39)								
1	Menor de 1,000.00								45. De los alimentos que producen obtienen excedentes para la venta								
2	1,000.01 - 2,000.00								1. Si(5)2. No (52)								
3	2,001 - 4,000.00								Participación y Expectativas								
4	4,001.00 - 8,000.00								46. Cuantos hombres de la familia participan en organizaciones:(11)								
5	8,001.00 - 12,000.00								47. Cuántas Mujeres de la familia participan en Organizaciones:(7)								
6	12,001.00 - 20,000.00																
7	20,001.00 - 30,000.00																
8	30,001.00 - 50,000.00																
9	50,001.00 - y mas																
Servicios Públicos																	
48. En la casa que habita existen los siguientes servicios públicos.																	
Nº	Servicios Públicos		Los Reciben		Días												
			Si	No													
1	Agua de pozo propio		0	57													
2	Agua domiciliar de pozo comunal		0	57													
3	Acarrea agua de rio o quebrada		2	55													
4	Agua Domiciliar por acueducto		56	1	7												
5	Agua llave o fuente		1	56													
6	Reservorio de agua lluvia		0	57													
7	Servicio Sanitario		42	15													
8	Letrina		14	43													
9	Usa letrina		14	43													
10	Recolección de basura		6	51	1												
11	Aseo de calles		1	56													
12	Energía eléctrica		57	0													
13	Teléfono (Hondutel)		12	45													
14	Teléfono (Celular)		55	2													
15	Alumbrado Publico		57	0													
16	Mantenimiento de las calles		36	21													

Mancomunidad Valle Sensenti
Municipalidad de San Francisco del Valle
Encuesta Socioeconómica para establecer Línea de Base a Nivel Municipal
(en el marco de los ODM y la ERP)

DATOS GENERALES

Municipio: **San Francisco del Valle** Comunidad: **Barrio El Centro** Código: **4**
Población: **387** Total Viviendas ocupadas: **99**

10. Personas de 4 a 23 años: **167** 11. Personas de 10 años en adelante: **328**

12. Clasificación de Personas por rangos de edades y sexo

N°	Rangos de Edades	N° de Personas	Sexo		Saben leer y escribir	
			F	M	F	M
1	Menores de 1 año	10	5	5	-	-
2	De 1ª 4 años	22	10	12	0	0
3	De 5ª 6 años	12	5	7	1	3
4	De 7ª 12 años	34	19	15	17	15
5	De 13ª 15 años	29	13	16	13	16
6	De 16ª 18 años	32	14	18	14	18
7	De 19ª 23 años	49	28	21	27	21
8	De 24ª 30 años	35	15	20	15	20
9	De 31ª 40 años	53	31	22	31	22
10	De 41ª 50 años	30	14	16	13	16
11	De 51ª 64 años	47	28	19	27	19
12	De 65 y mas	34	16	18	11	17

13. Cuantas madres solteras hay en el hogar: **23**

14. Cuantos niños nacieron en la familia durante el 2011:

Cantidad	8
----------	----------

Salud

15. Quien atendió el parto

1. Enfermera (-) 4. Ella Sola (-)
2. Partera (-) 5. El Marido (-)
3. Médico (8) 6. Otra Persona (-)

16. Hubo alguna muerte materna durante el parto o post parto en la familia en el 2011:

1. Si (-) Cuantos _____ 2. No (99)

17. Planifica la Familia con su pareja

1. Si (45) 2. No (54)

18. Tipo de Método que usa

1. Ritmo (3) 4. Preservativo (0)
2. DIU (4) 5. Inyección (9)
3. Pastilla (4) 6. Operación (25)
Sexo: M (2) F (23)

19. Se murió en la familia un niño menor de 5 años en el 2011:

1. Si (1) Cuantos _1_ 2. No (99)

Seguridad

32. Conoce usted casos de violencia intrafamiliar en el barrio el último año:

1. Si (0) Cuantos _____ 2. No (99)

33. Le ha sucedido algún caso de violencia a usted o su familia en el último año:

1. Si (0) Cuantos _____ 2. No (99)

20. Se manifestaron en alguna miembros de la familia las siguientes enfermedades, durante el 2011:

N°	Tipo de Enfermedad	Se manifestó	Sexo		Asistencia		
			M	F	1P	2P	3P
		Si	M	F	1P	2P	3P
1	Infecciones respiratorias agudas	69	27	42	28	30	11
2	Dengue clásico	10	4	6	2	7	1
3	Paludismo	0	0	0	0	0	0
4	Dengue Hemorrágico	1	1	0	0	1	0
5	Chagas	0	0	0	0	0	0
6	Alcoholismo	0	0	0	0	0	0
7	Discapacidad en niños (1-18 años)	0	0	0	0	0	0
8	Tuberculosis	0	0	0	0	0	0
9	Cáncer	0	0	0	0	0	0
10	Diarreas	4	2	2	2	1	1
11	De la Piel	0	0	0	0	0	0
12	Otras	1	0	1	1	0	0

Vivienda

21. Tipo de Vivienda en uso:

1. Casa (99)
2. Apartamento independiente (0)
3. Local no habitacional (0)
4. Cuarto Mesón (0)
5. Casa Improvisada (0)

22. Material de construcción de las paredes (predominante)

1. Adobe (66) 4. Madera (0)
2. Bloque (7) 5. Desperdicios (0)
3. Bahareque (0) 6. Ladrillo (26)

23. Tenencia de la Vivienda

- | | | |
|-------------------------------|------------------|--------------|
| 1. Propia Pagada (82) Dominio | Sexo | |
| 2. Propia pagando (3) | 1. Pleno (16) | 1. M (50) |
| 3. Alquilada (4) | 2. Escritura (5) | 2. F (29) |
| 4. Prestada (10) | 3. Útil (61) | 3. Ambos (3) |

24. Cuáles son los problemas principales de la vivienda (Apreciación del encuestador)

- | | |
|--------------------------------------|-----------------|
| 1. No tiene Repello (21) Interno (7) | Externo (19) |
| 2. Piso de tierra (8) | |
| 3. Falta de Cielo Falso (54) | 6. Ninguno (37) |
| 4. Techo en mal Estado (7) | |
| 5. Problemas Estructurales (3) | |

25. Condiciones de la Vivienda (apreciación del Encuestador)

1. Buena (37)
2. Regular (55)
3. Mala (7)

26. Frecuentemente que utiliza para cocinar

1. Electricidad (37)
2. Gas Volátil (24)
3. Gas (Kerosén) (0)
4. Leña (82)

31. Ha emigrado algún miembro de su Hogar:

1. Si (3) Cuantos: 3 2. No (96) Sexo: M (2)
2. Dentro del País (1) F (2)
3. Otro País (2)

Educación								Fuerza de trabajo e ingresos								
34. Situación educativa actual e igual entre los sexos de las personas en edad escolar (de 4 a 23 años)								35. Profesión u oficios e ingresos de los miembros de la familia en edad de trabajar (de 10 años en adelante)								
Sexo		Grado que actualmente cursan o cursaron						Sexo		Estado Civil			Trabaja			
F	M	PE	1	2	3	4	5	6	F	M	S	C	D	UL	Si	No
88	82	20	5	8	9	11	5	21	171	157	184	95	2	47	156	172
Estudia ahora																
Si	No	B	D	U	N/E	Observaciones										
107	63	42	27	20	2											
36. Alguien de la familia ha obtenido algún tipo de préstamo:								40. Desde su percepción los ingresos familiares ajustan para alimentarse los:								
Si		Sexo						1. 3 tiempos(98)								
		M		F				2. 2 Tiempos(1)								
32		15		17				3. 1 tiempo(0)								
37. Recibe Remesas:								41. Trabaja por cuenta propia la tierra en la familia								
1. Si (7)				2. No(92)				1. Si (49) Cuantos: 49 2. No(50)								
38. Cuanto Lps.								Sexo : M (49) F (0)								
Nº	Rango								42. Tipo de tenencia de la tierra:							
1	0.01-1000.0						2		1. Propia totalmente pagada(38) Dominio Pleno: (38) Útil: (-) Escritura (-)							
2	1,000.01-2,000.00						3		2. Propia pagando(0)							
3	2,001 - 4,000.00						2		3. Alquilada(11)							
4	4,001.00 - 8,000.00						3		4. Prestada(5)							
5	8,001.00 - 12,000.00						2		5. En litigio(1)							
6	12,001.00 - 20,000.00						2		6. Comunal (0)							
7	20,001.00 - 30,000.00						2		7. No Tiene(44)							
8	30,001.00 - 50,000.00						0		43. Se produce alimentos en la familia							
9	50,001.00 - y mas						0		1. Si(46) 2. No(53)							
39. Cuantos son los ingresos mensuales familiares								44. Produce suficiente alimentos para autoconsumos								
Nº	Rango (L)								1. Si (46)2. No(53)							
1	Menor de 1,000.00						1		45. De los alimentos que producen obtienen excedentes para la venta							
2	1,0001 - 2,000.00						13		1. Si(16)2. No (83)							
3	2,001 - 4,000.00						29									
4	4,001.00 - 8,000.00						26									
5	8,001.00 - 12,000.00						8									
6	12,001.00 - 20,000.00						11									
7	20,001.00 - 30,000.00						9									
8	30,001.00 - 50,000.00						2									
9	50,001.00 - y mas						0									
Servicios Públicos								Participación y Expectativas								
48. En la casa que habita existen los siguientes servicios públicos.								46. Cuantos hombres de la familia participan en organizaciones:(20)								
Nº	Servicios Públicos		Los Reciben		Días		47. Cuántas Mujeres de la familia participan en Organizaciones:(22)									
			Si	No												
1	Agua de pozo propio		1	98	1											
2	Agua domiciliar de pozo comunal		0	99												
3	Acarrea agua de rio o quebrada		1	98	2											
4	Agua Domiciliar por acueducto		99	0	7											
5	Agua llave o fuente		0	99												
6	Reservorio de agua lluvia		0	99												
7	Servicio Sanitario		87	12												
8	Letrina		15	84												
9	Usa letrina		15	84												
10	Recolección de basura		29	70	1											
11	Aseo de calles		8	91	7											
12	Energía eléctrica		96	3												
13	Teléfono (Hondutel)		48	51												
14	Teléfono (Celular)		91	8												
15	Alumbrado Publico		94	5												
16	Mantenimiento de las calles		56	43												

Mancomunidad Valle Sensenti Municipalidad de San Francisco del Valle Encuesta Socioeconómica para establecer Línea de Base a Nivel Municipal (en el marco de los ODM y la ERP)						
DATOS GENERALES						
Municipio: San Francisco del Valle Comunidad: Barrio El Eucalipto Código: 5 Población: 237 Total Viviendas ocupadas: 59						
10. Personas de 4 a 23 años: 97 11. Personas de 10 años en adelante: 198						
12. Clasificación de Personas por rangos de Edades y sexo				20. Se manifestaron en alguna miembros de la familia las siguientes enfermedades, durante el 2011:		
N°	Rangos de Edades	N° de Personas	Sexo		Sabén leer y escribir	
			F	M	F	M
1	Menores de 1 año	5	3	2	-	-
2	De 1ª 4 años	19	9	10	0	1
3	De 5ª 6 años	3	3	0	1	0
4	De 7ª 12 años	32	16	16	15	13
5	De 13ª 15 años	20	9	11	9	11
6	De 16ª 18 años	16	8	8	7	8
7	De 19ª 23 años	20	9	11	9	11
8	De 24ª 30 años	25	17	8	16	8
9	De 31ª 40 años	39	18	21	18	19
10	De 41ª 50 años	18	8	10	8	9
11	De 51ª 64 años	24	10	14	7	12
12	De 65 y mas	16	97	7	7	6

N°	Tipo de Enfermedad	Se manifestó	Sexo		Asistencia		
			M	F	1P	2P	3P
1	Infecciones respiratorias agudas	94	44	50	15	13	57
2	Dengue clásico	7	5	2	2	0	5
3	Paludismo	0	0	0	0	0	0
4	Dengue Hemorrágico	0	0	0	0	0	0
5	Chagas	0	0	0	0	0	0
6	Alcoholismo	18	17	1	0	0	18
7	Discapacidad en niños (1-18 años)	0	0	0	0	0	0
8	Tuberculosis	0	0	0	0	0	0
9	Cáncer	0	0	0	0	0	0
10	Diarreas	17	10	5	5	3	7
11	De la Piel	15	6	9	11	2	2
12	Otras	3	2	1	2	1	0

13. Cuantas madres solteras hay en el hogar: **7**
14. Cuantos niñ@s nacieron en la familia durante el 2011:

Cantidad	6
----------	----------

Salud

15. Quien atendió el parto
1. Enfermera(2) 4. Ella Sola(-)
2. Partera (-) 5. El Marido (-)
3. Médico (4) 6. Otra Persona (-)

16. Hubo alguna muerte materna durante el parto o post parto en la familia en el 2011:
1. Si (-) Cuantos _____ 2. No(59)

17. Planifica la Familia con su pareja
1. Si (28) 2. No (31)

18. Tipo de Método que usa
1. Ritmo (1) 4. Preservativo(0)
2. DIU (5) 5. Inyección(2)
3. Pastilla (4) 6. Operación(16)
Sexo: M (0) F (16)

19. Se murió en la familia un niñ@ menor de 5 años en el 2011:
1. Si (1) Cuantos__1__ 2. No(59)

Seguridad

32. Conoce usted casos de violencia intrafamiliar en el barrio el último año:
1. Si (2) Cuantos__2__ 2. No(57)

33. Le ha sucedido algún caso de violencia a usted o su familia en el último año:
1. Si (-) Cuantos _____ 2. No(59)

Vivienda

21. Tipo de Vivienda en uso:
1. Casa(59)
2. Apartamento independiente(0)
3. Local no habitacional(0)
4. Cuarto Mesón(0)
5. Casa Improvisada(0)

22. Material de construcción de las paredes (predominante)
1. Adobe(46) 4. Madera (0)
2. Bloque (6) 5. Desperdicios (0)
3. Bahareque(0) 6. Ladrillo (7)

23. Tenencia de la Vivienda
1. Propia Pagada (42) Dominio Sexo
2. Propia pagando(6) 1. Pleno(33) 1. M (29)
3. Alquilada(9) 2. Escritura (6) 2. F(11)
4. Prestada(2) 3. Útil(0) 3. Ambos (2)

24. Cuáles son los problemas principales de la vivienda (Apreciación del encuestador)
1. No tiene Repello (16) Interno (7) Externo(19)
2. Piso de tierra(4)
3. Falta de Cielo Falso (40) 6. Ninguno (14)
4. Techo en mal Estado (9)
5. Problemas Estructurales (11)

25. Condiciones de la Vivienda (apreciación del Encuestador)
1. Buena (14)
2. Regular (6)
3. Mala (9)

26. Frecuentemente que utiliza para cocinar
1. Electricidad (17)
2. Gas Volátil (20)
3. Gas (Kerosén) (0)
4. Leña (45)

31 Ha emigrado algún miembro de su Hogar:
1. Si(14) Cuantos: 14 2. No(45) Sexo: M (10) F (4)
2. Dentro del País (6)
3. Otro País (9)

Estudio Socioeconómico e Indicadores de Línea Base del Municipio de San Francisco Del Valle, Ocotepaque
(En el marco de los ODM y la ERP)

Municipalidad de San Francisco del Valle

Educación										Fuerza de trabajo e ingresos							
34. Situación educativa actual e igual entre los sexos de las personas en edad escolar (de 4 a 23 años)										35. Profesión u oficios e ingresos de los miembros de la familia en edad de trabajar (de 10 años en adelante)							
Sexo		Grado que actualmente cursan o cursaron								Sexo		Estado Civil				Trabaja	
F	M	PE	1	2	3	4	5	6		F	M	S	C	D	UL	Si	No
45	52	7	4	7	4	7	7	16		95	102	97	75	2	23	89	108
Estudia ahora																	
Si	No	B	D	U	N/E	Observaciones											
57	40	23	18	9	0												
36. Alguien de la familia ha obtenido algún tipo de préstamo:										40. Desde su percepción los ingresos familiares ajustan para alimentarse los:							
Si		Sexo								1. 3 tiempos(56)							
		M				F				2. 2 Tiempos(3)							
19		14				5				3. 1 tiempo(0)							
37. Recibe Remesas:										41. Trabaja por cuenta propia la tierra en la familia							
1. Si (9) 2. No(50)										1. Si (30) Cuantos: 54 2. No(29)							
38. Cuanto Lps.										Sexo : M (54) F (0)							
Nº		Rango								42. Tipo de tenencia de la tierra:							
1		0.01-1000.0						0		1. Propia totalmente pagada(15) Dominio Pleno: (15) Útil: (-) Escritura (-)							
2		1,000.01-2,000.00						4		2. Propia pagando(1)							
3		2,000.01 y mas						5		3. Alquilada(12)							
39. Cuantos son los ingresos mensuales familiares										4. Prestada(2)							
Nº		Rango (L)								5. En litigio(0)							
1		Menor de 1,000.00						5		6. Comunal (0)							
2		1,000.01 – 2,000.00						5		7. No Tiene(29)							
3		2,001 – 4,000.00						16		43. Se produce alimentos en la familia							
4		4,001.00 – 8,000.00						15		1. Si(30) 2. No(29)							
5		8,001.00 – 12,000.00						9		44. Produce suficiente alimentos para autoconsumos							
6		12,001.00 – 20,000.00						4		1. Si (29) 2. No(30)							
7		20,001.00 – 30,000.00						2		45. De los alimentos que producen obtienen excedentes para la venta							
8		30,001.00 – 50,000.00						2		1. Si(7) 2. No (52)							
9		50,001.00 – y mas						1									
Servicios Públicos										Participación y Expectativas							
48. En la casa que habita existen los siguientes servicios públicos.										46. Cuantos hombres de la familia participan en organizaciones:(25)							
Nº	Servicios Públicos	Los Reciben		Días													
		Si	No														
1	Agua de pozo propio	0	59														
2	Agua domiciliar de pozo comunal	0	59														
3	Acarrea agua de rio o quebrada	0	59	2													
4	Agua Domiciliar por acueducto	58	1	7													
5	Agua llave o fuente	0	59														
6	Reservorio de agua lluvia	0	59														
7	Servicio Sanitario	55	4														
8	Letrina	18	41														
9	Usa letrina	18	41														
10	Recolección de basura	19	40	1													
11	Aseo de calles	0	59	7													
12	Energía eléctrica	59	0														
13	Teléfono (Hondutel)	20	39														
14	Teléfono (Celular)	57	2														
15	Alumbrado Publico	51	8														
16	Mantenimiento de las calles	39	20														
										47. Cuántas Mujeres de la familia participan en Organizaciones:(26)							

Mancomunidad Valle Sensenti
Municipalidad de San Francisco del Valle
Encuesta Socioeconómica para establecer Línea de Base a Nivel Municipal
(en el marco de los ODM y la ERP)

DATOS GENERALES

Municipio: **San Francisco del Valle** Comunidad: **Barrio Brisas del Suntuin** Código: **6**
Población: **386** Total Viviendas ocupadas: **102**

10. Personas de 4 a 23 años: **176** 11. Personas de 10 años en adelante: **312**

12. Clasificación de Personas por rangos de Edades y sexo

N°	Rangos de Edades	N° de Personas	Sexo		Sabén leer y escribir	
			F	M	F	M
1	Menores de 1 año	17	9	8		
2	De 1ª 4 años	27	10	17	1	0
3	De 5ª 6 años	14	8	6	6	5
4	De 7ª 12 años	42	21	21	19	19
5	De 13ª 15 años	36	17	19	15	18
6	De 16ª 18 años	28	13	15	11	15
7	De 19ª 23 años	46	24	22	22	21
8	De 24ª 30 años	52	26	26	23	26
9	De 31ª 40 años	45	25	20	22	18
10	De 41ª 50 años	34	20	14	14	11
11	De 51ª 64 años	29	16	13	15	13
12	De 65 y mas	16	8	8	6	6

13. Cuantas madres solteras hay en el hogar: **27**

14. Cuantos niñ@s nacieron en la familia durante el 2011:

Cantidad	13
----------	-----------

Salud

15. Quien atendió el parto

1. Enfermera (-) 4. Ella Sola (-)
2. Partera (-) 5. El Marido (-)
3. Medico (13) 6. Otra Persona (-)

16. Hubo alguna muerte materna durante el parto o post parto en la familia en el 2011:

1. Si (-) Cuantos _____ 2. No (102)

17. Planifica la Familia con su pareja

1. Si (27) 2. No (75)

18. Tipo de Método que usa

1. Ritmo (0) 4. Preservativo (3)
2. DIU (5) 5. Inyección (6)
3. Pastilla (5) 6. Operación (8)
Sexo: M (0) F (8)

19. Se murió en la familia un niñ@ menor de 5 años en el 2011:

1. Si (0) Cuantos _____ 2. No (59)

Seguridad

32. Conoce usted casos de violencia intrafamiliar en el barrio el último año:

1. Si (-) Cuantos _____ 2. No (102)

33. Le ha sucedido algún caso de violencia a usted o su familia en el último año:

1. Si (-) Cuantos _____ 2. No (102)

20. Se manifestaron en alguna miembros de la familia las siguientes enfermedades, durante el 2011:

N°	Tipo de Enfermedad	Se manifestó	Sexo			Asistencia		
			M	F		1P	2P	3P
		Si	M	F		1P	2P	3P
1	Infecciones respiratorias agudas	48	22	26		24	10	13
2	Dengue clásico	25	10	15		7	12	6
3	Paludismo	0	0	0		0	0	0
4	Dengue Hemorrágico	0	0	0		0	0	0
5	Chagas	0	0	0		0	0	0
6	Alcoholismo	9	9	0		0	0	9
7	Discapacidad en niños (1-18 años)	0	0	0		0	0	0
8	Tuberculosis	0	0	0		0	0	0
9	Cáncer	2	2	0		0	0	2
10	Diarreas	12	4	8		7	2	3
11	De la Piel	9	4	5		7	0	2
12	Otras	2	1	1		0	2	2

Vivienda

21. Tipo de Vivienda en uso:

1. Casa (92)
2. Apartamento independiente (6)
3. Local no habitacional (1)
4. Cuarto Mesón (2)
5. Casa Improvisada (1)

22. Material de construcción de las paredes (predominante)

1. Adobe (41) 4. Madera (2)
2. Bloque (19) 5. Desperdicios (0)
3. Bahareque (0) 6. Ladrillo (40)

23. Tenencia de la Vivienda

1. Propia Pagada (69) Dominio
2. Propia pagando (3)
3. Alquilada (22)
4. Prestada (8)
- Sexo**
1. Pleno (34) 1. M (45)
2. Escritura (3) 2. F (0)
3. Útil (32) 3. Ambos (40)

24. Cuáles son los problemas principales de la vivienda (Apreciación del encuestador)

1. No tiene Repello (30) Interno (7) Externo (19)
2. Piso de tierra (10)
3. Falta de Cielo Falso (50) 6. Ninguno (45)
4. Techo en mal Estado (21)
5. Problemas Estructurales (11)

25. Condiciones de la Vivienda (apreciación del Encuestador)

1. Buena (45)
2. Regular (43)
3. Mala (14)

26. Frecuentemente que utiliza para cocinar

1. Electricidad (3)
2. Gas Volátil (16)
3. Gas (Kerosén) (0)
4. Leña (87)

31 Ha emigrado algún miembro de su Hogar:

1. Si (16) Cuantos: 21 2. No (86) Sexo: M (12) F (9)
2. Dentro del País (14)
3. Otro País (7)

Educación										Fuerza de trabajo e ingresos							
34. Situación educativa actual e igual entre los sexos de las personas en edad escolar (de 4 a 23 años)										35. Profesión u oficios e ingresos de los miembros de la familia en edad de trabajar (de 10 años en adelante)							
Sexo		Grado que actualmente cursan o cursaron								Sexo		Estado Civil				Trabaja	
F	M	PE	1	2	3	4	5	6		F	M	S	C	D	UL	Si	No
90	86	12	19	9	8	6	5	29		161	151	172	67	0	73	164	148
Estudia ahora		B		D		U		N/E		Observaciones							
Si	No																
100	76	50	18	4	16												
36. Alguien de la familia ha obtenido algún tipo de préstamo:										40. Desde su percepción los ingresos familiares ajustan para alimentarse los:							
Si		Sexo								1. 3 tiempos(93)							
		M				F				2. 2 Tiempos(6)							
44		21				23				3. 1 tiempo(3)							
37. Recibe Remesas:										41. Trabaja por cuenta propia la tierra en la familia							
1. Si (11)					2. No(91)					1. Si (35) Cuantos: 45 2. No(67)							
38. Cuanto Lps.										Sexo : M (43) F (2)							
Nº		Rango						42. Tipo de tenencia de la tierra:									
1		0.01-1000.0						1. Propia totalmente pagada(19) Dominio Pleno: (15) Útil: (3) Escritura (1)									
2		1,000.01-2,000.00						2. Propia pagando(2)									
3		2,000.01 y mas						3. Alquilada(6)									
								4. Prestada(3)									
								5. En litigio(5)									
								6. Comunal (0)									
								7. No Tiene(67)									
39. Cuantos son los ingresos mensuales familiares										43. Se produce alimentos en la familia							
Nº		Rango (L)						1. Si(34) 2. No(68)									
1		Menor de 1,000.00						44. Produce suficiente alimentos para autoconsumos									
2		1,000.01 – 2,000.00						1. Si (31) 2. No(71)									
3		2,001 – 4,000.00						45. De los alimentos que producen obtienen excedentes para la venta									
4		4,001.00 – 8,000.00						1. Si(4) 2. No (98)									
5		8,001.00 – 12,000.00															
6		12,001.00 – 20,000.00															
7		20,001.00 – 30,000.00															
8		30,001.00 – 50,000.00															
9		50,001.00 – y mas															
Servicios Públicos										Participación y Expectativas							
48. En la casa que habita existen los siguientes servicios públicos.										46. Cuantos hombres de la familia participan en organizaciones:(18)							
Nº		Servicios Públicos				Los Reciben		Días		47. Cuántas Mujeres de la familia participan en Organizaciones:(23)							
						Si		No									
1		Agua de pozo propio				2	100	7									
2		Agua domiciliar de pozo comunal				1	101	3									
3		Acarrea agua de rio o quebrada				6	96	2									
4		Agua Domiciliar por acueducto				97	7	7									
5		Agua llave o fuente				1	101										
6		Reservorio de agua lluvia				1	101										
7		Servicio Sanitario				84	18										
8		Letrina				28	74										
9		Usa letrina				24	78										
10		Recolección de basura				28	74	1									
11		Aseo de calles				4	98	7									
12		Energía eléctrica				99	3										
13		Teléfono (Hondutel)				19	83										
14		Teléfono (Celular)				96	6										
15		Alumbrado Publico				90	12										
16		Mantenimiento de las calles				23	79										

Mancomunidad Valle Sensenti
Municipalidad de San Francisco del Valle
Encuesta Socioeconómica para establecer Línea de Base a Nivel Municipal
(en el marco de los ODM y la ERP)

DATOS GENERALES

Municipio: **San Francisco del Valle** Comunidad: **Barrio El Calvario** Código: **7**
Población: **560** Total Viviendas ocupadas: **128**

10. Personas de 4 a 23 años: **244** 11. Personas de 10 años en adelante: **437**

12. Clasificación de Personas por rangos de Edades y sexo

N°	Rangos de Edades	N° de Personas	Sexo		Sabén leer y escribir	
			F	M	F	M
1	Menores de 1 año	20	6	14		
2	De 1ª 4 años	49	20	29	0	1
3	De 5ª 6 años	24	11	13	6	7
4	De 7ª 12 años	74	37	37	36	37
5	De 13ª 15 años	46	25	21	25	21
6	De 16ª 18 años	43	18	25	18	25
7	De 19ª 23 años	52	34	18	33	17
8	De 24ª 30 años	71	39	32	35	27
9	De 31ª 40 años	55	29	26	28	24
10	De 41ª 50 años	43	23	20	21	20
11	De 51ª 64 años	49	27	22	25	20
12	De 65 y mas	34	19	15	16	11

13. Cuantas madres solteras hay en el hogar: **28**

14. Cuantos niñ@s nacieron en la familia durante el 2011:

Cantidad	13
----------	-----------

20. Se manifestaron en alguna miembros de la familia las siguientes enfermedades, durante el 2011:

N°	Tipo de Enfermedad	Se manifestó	Sexo			Asistencia		
			M	F		1P	2P	3P
		Si	M	F				
1	Infecciones respiratorias agudas	73	46	27	49	7	17	
2	Dengue clásico	41	19	22	24	1	16	
3	Paludismo	0	0	0	0	0	0	
4	Dengue Hemorrágico	1	1	0	1	0	0	
5	Chagas	2	1	1	0	1	1	
6	Alcoholismo	41	37	4	0	1	40	
7	Discapacidad en niños (1-18 años)	1	1	0	1	0	0	
8	Tuberculosis	2	1	1	2	0	0	
9	Cáncer	2	1	1	1	1	0	
10	Diarreas	25	13	12	6	0	19	
11	De la Piel	10	5	5	6	1	3	
12	Otras	3	1	2	3	0	0	

Vivienda

21. Tipo de Vivienda en uso:
1. Casa (127)
2. Apartamento independiente (1)
3. Local no habitacional (0)
4. Cuarto Mesón (0)
5. Casa Improvisada (0)

22. Material de construcción de las paredes (predominante)
1. Adobe (100) 4. Madera (1)
2. Bloque (4) 5. Desperdicios (0)
3. Bahareque (0) 6. Ladrillo (23)

23. Tenencia de la Vivienda
1. Propia Pagada (95) Dominio
2. Propia pagando (6)
3. Alquilada (21)
4. Prestada (6)

Sexo
1. Pleno (35)
2. Escritura (6)
3. Útil (54)

1. M (58)
2. F (34)
3. Ambos (3)

24. Cuáles son los problemas principales de la vivienda (Apreciación del encuestador)
1. No tiene Repello (63) Interno (41) Externo (58)
2. Piso de tierra (43)
3. Falta de Cielo Falso (105) 6. Ninguno (12)
4. Techo en mal Estado (14)
5. Problemas Estructurales (3)

25. Condiciones de la Vivienda (apreciación del Encuestador)
1. Buena (12)
2. Regular (77)
3. Mala (39)

26. Frecuentemente que utiliza para cocinar
1. Electricidad (21)
2. Gas Volátil (9)
3. Gas (Kerosén) (5)
4. Leña (111)

31 Ha emigrado algún miembro de su Hogar:
1. Si (18) Cuantos: **38** 2. No (110) Sexo: M (13) F (25)
2. Dentro del País (26)
3. Otro País (12)

Salud

15. Quien atendió el parto

1. Enfermera (5) 4. Ella Sola (-)
2. Partera (-) 5. El Marido (-)
3. Médico (9) 6. Otra Persona (-)

16. Hubo alguna muerte materna durante el parto o post parto en la familia en el 2011:

1. Si (-) Cuantos _____ 2. No (128)

17. Planifica la Familia con su pareja

1. Si (57) 2. No (71)

18. Tipo de Método que usa

1. Ritmo (0) 4. Preservativo (0)
2. DIU (7) 5. Inyección (16)
3. Pastilla (4) 6. Operación (30)

Sexo: M (0) F (30)

19. Se murió en la familia un niñ@ menor de 5 años en el 2011:

1. Si (0) Cuantos _____ 2. No (128)

Seguridad

32. Conoce usted casos de violencia intrafamiliar en el barrio el último año:

1. Si (-) Cuantos _____ 2. No (128)

33. Le ha sucedido algún caso de violencia a usted o su familia en el último año:

1. Si (-) Cuantos _____ 2. No (128)

Educación										Fuerza de trabajo e ingresos									
34. Situación educativa actual e igual entre los sexos de las personas en edad escolar (de 4 a 23 años)										35. Profesión u oficios e ingresos de los miembros de la familia en edad de trabajar (de 10 años en adelante)									
Sexo		Grado que actualmente cursan o cursaron								Sexo		Estado Civil				Trabaja			
F	M	PE	1	2	3	4	5	6		F	M	S	C	D	UL	Si	No		
125	119	18	19	22	15	15	24	46		226	211	250	71	4	112	201	236		
Estudia ahora		B		D		U		N/E		Observaciones									
Si	No	41	32	1	11														
128	116																		
36. Alguien de la familia ha obtenido algún tipo de préstamo:										40. Desde su percepción los ingresos familiares ajustan para alimentarse los:									
Si		Sexo								1. 3 tiempos(100)									
		M				F				2. 2 Tiempos(28)									
38		20				18				3. 1 tiempo(0)									
37. Recibe Remesas:										41. Trabaja por cuenta propia la tierra en la familia									
1. Si (14)					2. No(114)					1. Si (34) Cuantos: 45 2. No(67)									
38. Cuanto Lps.										Sexo : M (45) F (0)									
Nº		Rango								42. Tipo de tenencia de la tierra:									
1		0.01-1000.0								1. Propia totalmente pagada(15) Dominio Pleno: (14) Útil: (1) Escritura (-)									
2		1,000.01-2,000.00								2. Propia pagando(4)									
3		2,000.01 y mas								3. Alquilada(10)									
										4. Prestada(5)									
										5. En litigio(1)									
										6. Comunal (0)									
										7. No Tiene(93)									
39. Cuantos son los ingresos mensuales familiares										43. Se produce alimentos en la familia									
Nº		Rango (L)								1. Si(36) 2. No(92)									
1		Menor de 1,000.00								44. Produce suficiente alimentos para autoconsumos									
2		1,000.01 – 2,000.00								1. Si (34) 2. No(94)									
3		2,001 – 4,000.00								45. De los alimentos que producen obtienen excedentes para la venta									
4		4,001.00 – 8,000.00								1. Si(6) 2. No (122)									
5		8,001.00 – 12,000.00																	
6		12,001.00 – 20,000.00																	
7		20,001.00 – 30,000.00																	
8		30,001.00 – 50,000.00																	
9		50,001.00 – y mas																	
Servicios Públicos										Participación y Expectativas									
48. En la casa que habita existen los siguientes servicios públicos.										46. Cuantos hombres de la familia participan en organizaciones:(18)									
Nº		Servicios Públicos						Los Reciben		Días		47. Cuántas Mujeres de la familia participan en Organizaciones:(12)							
								Si		No									
1		Agua de pozo propio						0		128									
2		Agua domiciliar de pozo comunal						0		128									
3		Acarrea agua de rio o quebrada						2		126		2							
4		Agua Domiciliar por acueducto						123		5		7							
5		Agua llave o fuente						0		128									
6		Reservorio de agua lluvia						0		128									
7		Servicio Sanitario						96		32									
8		Letrina						37		91									
9		Usa letrina						37		91									
10		Recolección de basura						1		27		2							
11		Aseo de calles						0		128									
12		Energía eléctrica						122		6									
13		Teléfono (Hondutel)						10		118									
14		Teléfono (Celular)						119		9									
15		Alumbrado Publico						100		28									
16		Mantenimiento de las calles						47		81									

Mancomunidad Valle Sensenti

Municipalidad de San Francisco del Valle

Encuesta Socioeconómica para establecer Línea de Base a Nivel Municipal

(en el marco de los ODM y la ERP)

DATOS GENERALES

Municipio: **San Francisco del Valle** Comunidad: **Barrio Brisas del Bordo** Código: **8**

Población: **339** Total Viviendas ocupadas: **88**

10. Personas de 4 a 23 años: **163** 11. Personas de 10 años en adelante: **259**

12. Clasificación de Personas por rangos de Edades y sexo

N°	Rangos de Edades	N° de Personas	Sexo		Saben leer y escribir	
			F	M	F	M
1	Menores de 1 año	8	4	4		
2	De 1ª a 4 años	34	12	22	1	0
3	De 5ª a 6 años	14	7	7	4	3
4	De 7ª a 12 años	53	23	30	22	29
5	De 13ª a 15 años	27	13	14	13	14
6	De 16ª a 18 años	17	8	9	8	8
7	De 19ª a 23 años	44	20	24	17	19
8	De 24ª a 30 años	45	25	20	23	19
9	De 31ª a 40 años	46	23	23	21	23
10	De 41ª a 50 años	25	12	13	10	11
11	De 51ª a 64 años	22	10	12	9	10
12	De 65 y mas	4	2	2	1	2

13. Cuantas madres solteras hay en el hogar: **21**

14. Cuantos niños nacieron en la familia durante el 2011:

Cantidad	5
----------	----------

20. Se manifestaron en algunos miembros de la familia las siguientes enfermedades, durante el 2011:

N°	Tipo de Enfermedad	Se manifestó	Sexo		Asistencia		
			M	F	1P	2P	3P
		Si	M	F	1P	2P	3P
1	Infecciones respiratorias agudas	38	20	18	38	0	0
2	Dengue clásico	3	3	0	3	0	0
3	Paludismo	0	0	0	0	0	0
4	Dengue Hemorrágico	1	1	0	1	0	0
5	Chagas	0	0	0	0	0	0
6	Alcoholismo	3	3	0	0	0	3
7	Discapacidad en niños (1-18 años)	1	1	0	1	0	0
8	Tuberculosis	0	0	0	0	0	0
9	Cáncer	0	0	0	0	0	0
10	Diarreas	6	2	4	6	0	0
11	De la Piel	4	1	3	13	1	0
12	Otras	1	0	1	1	0	0

Vivienda

21. Tipo de Vivienda en uso:

- Casa (88)
- Apartamento independiente (1)
- Local no habitacional (0)
- Cuarto Mesón (0)
- Casa Improvisada (0)

22. Material de construcción de las paredes (predominante)

- Adobe (72)
- Madera (0)
- Bloque (2)
- Desperdicios (0)
- Bahareque (5)
- Ladrillo (9)

23. Tenencia de la Vivienda

- | | | |
|-------------------------------|-------------------|--------------|
| 1. Propia Pagada (66) Dominio | Sexo | |
| 2. Propia pagando (3) | 1. Pleno (14) | 1. M (38) |
| 3. Alquilada (11) | 2. Escritura (38) | 2. F (27) |
| 4. Prestada (8) | 3. Útil (14) | 3. Ambos (1) |

24. Cuáles son los problemas principales de la vivienda (Apreciación del encuestador)

- | | | |
|---------------------------------|--------------|----------------|
| 1. No tiene Repello (45) | Interno (28) | Externo (45) |
| 2. Piso de tierra (26) | | |
| 3. Falta de Cielo Falso (78) | | 6. Ninguno (6) |
| 4. Techo en mal Estado (58) | | |
| 5. Problemas Estructurales (22) | | |

25. Condiciones de la Vivienda (apreciación del Encuestador)

- Buena (6)
- Regular (36)
- Mala (46)

26. Frecuentemente que utiliza para cocinar

- Electricidad (12)
- Gas Volátil (13)
- Gas (Kerosén) (0)
- Leña (82)

31. Ha emigrado algún miembro de su Hogar:

- | | | | | |
|--------------------|------------|------------|-------------|-------|
| 1. Si (7) | Cuantos: 8 | 2. No (81) | Sexo: M (5) | |
| 2. Dentro del País | (5) | | | F (3) |
| 3. Otro País | (3) | | | |

Salud

15. Quien atendió el parto

- Enfermera (-)
- Ella Sola (-)
- Partera (-)
- El Marido (-)
- Medico (5)
- Otra Persona (-)

16. Hubo alguna muerte materna durante el parto o post parto en la familia en el 2011:

- Si (-) Cuantos _____
- No (88)

17. Planifica la Familia con su pareja

- Si (45)
- No (43)

18. Tipo de Método que usa

- Ritmo (0)
 - Preservativo (0)
 - DIU (4)
 - Inyección (16)
 - Pastilla (7)
 - Operación (18)
- Sexo: M (0) F (18)

19. Se murió en la familia un niño menor de 5 años en el 2011:

- Si (0) Cuantos _____
- No (88)

Seguridad

32. Conoce usted casos de violencia intrafamiliar en el barrio el último año:

- Si (-) Cuantos _____
- No (88)

33. Le ha sucedido algún caso de violencia a usted o su familia en el último año:

- Si (-) Cuantos _____
- No (88)

Mancomunidad Valle Sensenti

Municipalidad de San Francisco del Valle

Encuesta Socioeconómica para establecer Línea de Base a Nivel Municipal
(en el marco de los ODM y la ERP)

DATOS GENERALES

Municipio: **San Francisco del Valle** Comunidad: **Barrio El Arrayan** Código: **9**

Población: **107** Total Viviendas ocupadas: **23**

10. Personas de 4 a 23 años: **56** 11. Personas de 10 años en adelante: **73**

12. Clasificación de Personas por rangos de Edades y sexo

N°	Rangos de Edades	N° de Personas	Sexo		Saben leer y escribir	
			F	M	F	M
1	Menores de 1 año	3	1	2	0	0
2	De 1ª 4 años	11	5	6	0	0
3	De 5ª 6 años	9	3	6	3	6
4	De 7ª 12 años	16	4	12	4	12
5	De 13ª 15 años	7	4	3	4	3
6	De 16ª 18 años	8	2	6	2	6
7	De 19ª 23 años	15	7	8	5	8
8	De 24ª 30 años	6	5	1	5	1
9	De 31ª 40 años	12	6	6	5	6
10	De 41ª 50 años	6	3	3	2	3
11	De 51ª 64 años	9	7	2	4	2
12	De 65 y mas	5	1	4	1	3

13. Cuantas madres solteras hay en el hogar: **9**

14. Cuantos niñ@s nacieron en la familia durante el 2011:

Cantidad	3
----------	----------

20. Se manifestaron en alguna miembros de la familia las siguientes enfermedades, durante el 2011:

N°	Tipo de Enfermedad	Se manifestó	Sexo			Asistencia		
			M	F		1P	2P	3P
		Si	M	F				
1	Infecciones respiratorias agudas	25	18	7	22	1	2	
2	Dengue clásico	5	2	3	3	1	1	
3	Paludismo	0	0	0	0	0	0	
4	Dengue Hemorrágico	0	0	0	0	0	0	
5	Chagas	0	0	0	0	0	0	
6	Alcoholismo	4	3	1	0	0	4	
7	Discapacidad en niños (1-18 años)	0	0	0	0	0	0	
8	Tuberculosis	0	0	0	0	0	0	
9	Cáncer	0	0	0	0	0	0	
10	Diarreas	4	3	1	3	1	0	
11	De la Piel	7	2	5	2	2	0	
12	Otras	0	0	0	0	0	0	

Vivienda

21. Tipo de Vivienda en uso:

- Casa (21)
- Apartamento independiente (0)
- Local no habitacional (0)
- Cuarto Mesón (2)
- Casa Improvisada (0)

22. Material de construcción de las paredes (predominante)

- Adobe (7)
- Madera (0)
- Bloque (9)
- Desperdicios (0)
- Bahareque (1)
- Ladrillo (6)

23. Tenencia de la Vivienda

- | | | |
|-------------------------------|------------------|--------------|
| 1. Propia Pagada (10) Dominio | Sexo | |
| 2. Propia pagando (1) | 1. Pleno (5) | 1. M (4) |
| 3. Alquilada (6) | 2. Escritura (1) | 2. F (6) |
| 4. Prestada (6) | 3. Útil (4) | 3. Ambos (0) |

24. Cuáles son los problemas principales de la vivienda (Apreciación del encuestador)

- | | |
|---------------------------------------|----------------|
| 1. No tiene Repello (13) Interno (28) | Externo (45) |
| 2. Piso de tierra (7) | |
| 3. Falta de Cielo Falso (21) | 6. Ninguno (2) |
| 4. Techo en mal Estado (9) | |
| 5. Problemas Estructurales (4) | |

25. Condiciones de la Vivienda (apreciación del Encuestador)

- Buena (2)
- Regular (9)
- Mala (12)

26. Frecuentemente que utiliza para cocinar

- Electricidad (0)
- Gas Volátil (5)
- Gas (Kerosén) (0)
- Leña (20)

31 Ha emigrado algún miembro de su Hogar:

- | | | | |
|------------------------------|------------|-------------|-------|
| 1. Si (5) Cuantos: 16 | 2. No (18) | Sexo: M (9) | F (7) |
| 2. Dentro del País (14) | | | |
| 3. Otro País (2) | | | |

Salud

15. Quien atendió el parto

- Enfermera (-)
- Ella Sola (-)
- Partera (-)
- El Marido (-)
- Medico (3)
- Otra Persona (-)

16. Hubo alguna muerte materna durante el parto o post parto en la familia en el 2011:

1. Si (1) Cuantos **1** 2. No (22)

17. Planifica la familia con su pareja

1. Si (11) 2. No (12)

18. Tipo de Método que usa

- Ritmo (0)
 - Preservativo (0)
 - DIU (3)
 - Inyección (3)
 - Pastilla (1)
 - Operación (4)
- Sexo: M (0) F (4)

19. Se murió en la familia un niñ@ menor de 5 años en el 2011:

1. Si (0) Cuantos **0** 2. No (23)

Seguridad

32. Conoce usted casos de violencia intrafamiliar en el barrio el último año:

1. Si (-) Cuantos **0** 2. No (23)

33. Le ha sucedido algún caso de violencia a usted o su familia en el último año:

1. Si (-) Cuantos **0** 2. No (23)

Estudio Socioeconómico e Indicadores de Línea Base del Municipio de San Francisco Del Valle, Ocotepaque
(En el marco de los ODM y la ERP)

Municipalidad de San Francisco del Valle

Educación										Fuerza de trabajo e ingresos									
34. Situación educativa actual e igual entre los sexos de las personas en edad escolar (de 4 a 23 años)										35. Profesión u oficios e ingresos de los miembros de la familia en edad de trabajar (de 10 años en adelante)									
Sexo		Grado que actualmente cursan o cursaron								Sexo		Estado Civil			Trabaja				
F	M	PE	1	2	3	4	5	6		F	M	S	C	D	UL	Si	No		
21	35	6	8	5	2	1	2	6		35	38	41	11	0	21	31	42		
Estudia ahora																			
Si	No	B	D	U	N/E	Observaciones													
29	27	7	3	0	16														
36. Alguien de la familia ha obtenido algún tipo de préstamo:										40. Desde su percepción los ingresos familiares ajustan para alimentarse los:									
Si		Sexo								1. 3 tiempos(22)									
		M			F					2. 2 Tiempos(1)									
4		3			1					3. 1 tiempo(0)									
37. Recibe Remesas:										41. Trabaja por cuenta propia la tierra en la familia									
1. Si (4)					2. No(19)					1. Si (8) Cuantos: 9 2. No(15)									
38. Cuanto Lps.										Sexo : M (9) F (0)									
Nº		Rango								42. Tipo de tenencia de la tierra:									
1		0.01-1000.0						3		1. Propia totalmente pagada(4) Dominio Pleno: (4) Útil: (-) Escritura (-)									
2		1,000.01-2,000.00						1		2. Propia pagando(0)									
3		2,000.01 y mas						0		3. Alquilada(0)									
39. Cuantos son los ingresos mensuales familiares										4. Prestada(3)									
Nº		Rango (L)								5. En litigio(1)									
1		Menor de 1,000.00						3		6. Comunal (0)									
2		1,000.01 – 2,000.00						2		7. No Tiene(15)									
3		2,001 – 4,000.00						10		43. Se produce alimentos en la familia									
4		4,001.00 – 8,000.00						3		1. Si(8) 2. No(15)									
5		8,001.00 – 12,000.00						2		44. Produce suficiente alimentos para autoconsumos									
6		12,001.00 – 20,000.00						1		1. Si (8)2. No(15)									
7		20,001.00 – 30,000.00						1		45. De los alimentos que producen obtienen excedentes para la venta									
8		30,001.00 – 50,000.00						1		1. Si(1)2. No (22)									
9		50,001.00 – y mas						0											
Servicios Públicos										Participación y Expectativas									
48. En la casa que habita existen los siguientes servicios públicos.										46. Cuantos hombres de la familia participan en organizaciones:(3)									
Nº		Servicios Públicos			Los Reciben		Días			47. Cuántas Mujeres de la familia participan en Organizaciones:(3)									
					Si		No												
1		Agua de pozo propio			9		14												
2		Agua domiciliar de pozo comunal			2		21		7										
3		Acarrea agua de rio o quebrada			7		16		2										
4		Agua Domiciliar por acueducto			10		13		7										
5		Agua llave o fuente			0		23												
6		Reservorio de agua lluvia			5		18		7										
7		Servicio Sanitario			17		6												
8		Letrina			15		8												
9		Usa letrina			13		10												
10		Recolección de basura			2		21		2										
11		Aseo de calles			2		21		2										
12		Energía eléctrica			16		7												
13		Teléfono (Hondutel)			3		20												
14		Teléfono (Celular)			21		2												
15		Alumbrado Publico			19		4												
16		Mantenimiento de las calles			1		22												

Mancomunidad Valle Sensenti

Municipalidad de San Francisco del Valle

Encuesta Socioeconómica para establecer Línea de Base a Nivel Municipal

(en el marco de los ODM y la ERP)

DATOS GENERALES

Municipio: **San Francisco del Valle** Comunidad: **El Sile** Código: **1**

Población: **955** Total Viviendas ocupadas: **227**

10. Personas de 4 a 23 años: **455** 11. Personas de 10 años en adelante: **769**

12. Clasificación de Personas por rangos de Edades y sexo

N°	Rangos de Edades	N° de Personas	Sexo		Saben leer y escribir	
			F	M	F	M
1	Menores de 1 año	24	11	13	0	0
2	De 1ª a 4 años	70	35	35	0	1
3	De 5ª a 6 años	32	22	10	6	8
4	De 7ª a 12 años	124	65	59	64	49
5	De 13ª a 15 años	94	41	53	37	48
6	De 16ª a 18 años	77	42	35	41	32
7	De 19ª a 23 años	112	52	60	47	55
8	De 24ª a 30 años	101	51	50	41	41
9	De 31ª a 40 años	132	61	71	48	60
10	De 41ª a 50 años	81	46	35	38	28
11	De 51ª a 64 años	66	26	40	15	30
12	De 65 y mas	42	21	21	12	11

13. Cuantas madres solteras hay en el hogar: **20**

14. Cuantos niños nacieron en la familia durante el 2011:

Cantidad	21
----------	-----------

Salud

15. Quien atendió el parto

1. Enfermera (-) 4. Ella Sola (-)
2. Partera (-) 5. El Marido (-)
3. Médico (21) 6. Otra Persona (-)

16. Hubo alguna muerte materna durante el parto o post parto en la familia en el 2011:

1. Si (-) Cuantos _____ 2. No (227)

17. Planifica la Familia con su pareja

1. Si (91) 2. No (136)

18. Tipo de Método que usa

1. Ritmo (1) 4. Preservativo (0)
2. DIU (5) 5. Inyección (55)
3. Pastilla (16) 6. Operación (14)
Sexo: M (0) F (14)

19. Se murió en la familia un niño menor de 5 años en el 2011:

1. Si (0) Cuantos _____ 2. No (227)

Seguridad

32. Conoce usted casos de violencia intrafamiliar en el barrio el último año:

1. Si (1) Cuantos _____ 1 _____ 2. No (226)

33. Le ha sucedido algún caso de violencia a usted o su familia en el último año:

1. Si (3) Cuantos _____ 3 _____ 2. No (223)

20. Se manifestaron en alguna miembros de la familia las siguientes enfermedades, durante el 2011:

N°	Tipo de Enfermedad	Se manifestó	Sexo			Asistencia		
			M	F		1P	2P	3P
		Si	M	F				
1	Infecciones respiratorias agudas	238	123	115	17	12	49	
2	Dengue clásico	82	44	38	54	6	22	
3	Paludismo	2	0	2	0	0	2	
4	Dengue Hemorrágico	1	0	1	1	0	0	
5	Chagas	3	2	1	1	0	2	
6	Alcoholismo	87	82	5	1	0	87	
7	Discapacidad en niños (1-18 años)	4	3	1	1	2	1	
8	Tuberculosis	2	0	2	2	0	0	
9	Cáncer	5	2	3	0	1	4	
10	Diarreas	105	59	46	59	11	35	
11	De la Piel	57	27	30	32	7	17	
12	Otras	16	6	10	10	1	5	

Vivienda

21. Tipo de Vivienda en uso:

1. Casa (225)
2. Apartamento independiente (1)
3. Local no habitacional (0)
4. Cuarto Mesón (2)
5. Casa Improvisada (0)

22. Material de construcción de las paredes (predominante)

1. Adobe (217) 4. Madera (1)
2. Bloque (3) 5. Desperdicios (0)
3. Bahareque (1) 6. Ladrillo (4)

23. Tenencia de la Vivienda

1. Propia Pagada (210) Dominio
2. Propia pagando (0)
3. Alquilada (6)
4. Prestada (10)
(13)

Sexo

1. Pleno (155) 1. M (151)
2. Escritura (5) 2. F (46)
3. Útil (50) 3. Ambos

24. Cuáles son los problemas principales de la vivienda (Apreciación del encuestador)

1. No tiene Repello (139) Interno (110) Externo (138)
2. Piso de tierra (93)
3. Falta de Cielo Falso (190) 6. Ninguno (23)
4. Techo en mal Estado (69)
5. Problemas Estructurales (29)

25. Condiciones de la Vivienda (apreciación del Encuestador)

1. Buena (23)
2. Regular (87)
3. Mala (116)

26. Frecuentemente que utiliza para cocinar

1. Electricidad (46)
2. Gas Volátil (5)
3. Gas (Kerosén) (0)
4. Leña (223)

31. Ha emigrado algún miembro de su Hogar:

1. Si (42) Cuantos: 78 2. No (184) Sexo: M (53)
2. Dentro del País (22) F
(25)
3. Otro País (56)

Educación										Fuerza de trabajo e ingresos							
34. Situación educativa actual e igual entre los sexos de las personas en edad escolar (de 4 a 23 años)										35. Profesión u oficios e ingresos de los miembros de la familia en edad de trabajar (de 10 años en adelante)							
Sexo		Grado que actualmente cursan o cursaron								Sexo		Estado Civil				Trabaja	
F	M	PE	1	2	3	4	5	6		F	M	S	C	D	UL	Si	No
231	223	26	35	48	42	35	27	87		379	388	406	193	4	164	372	395
Estudia ahora										40. Desde su percepción los ingresos familiares ajustan para alimentarse los:							
Si	No	B	D	U	N/E	Observaciones				1. 3 tiempos(219) 2. 2 Tiempos(6) 3. 1 tiempo(1)							
235	219	75	42	4	10					41. Trabaja por cuenta propia la tierra en la familia 1. Si (185) Cuantos: 275 2. No(41) Sexo : M (268) F (7)							
36. Alguien de la familia ha obtenido algún tipo de préstamo:										42. Tipo de tenencia de la tierra:							
Si		Sexo								1. Propia totalmente pagada(123) Dominio Pleno: (117) Útil: (6) Escritura (-) 2. Propia pagando(1) 3. Alquilada(48) 4. Prestada(11) 5. En litigio(2) 6. Comunal (0) 7. No Tiene(41)							
64		M				F				43. Se produce alimentos en la familia 1. Si(176) 2. No(50)							
		46				18				44. Produce suficiente alimentos para autoconsumos 1. Si (171)2. No(55)							
37. Recibe Remesas:										45. De los alimentos que producen obtienen excedentes para la venta 1. Si(27)2. No (199)							
1. Si (17) 2. No(209)																	
38. Cuanto Lps.																	
Nº		Rango															
1		0.01-1000.0						5									
2		1,000.01-2,000.00						6									
3		2,000.01 y mas						6									
39. Cuantos son los ingresos mensuales familiares																	
Nº		Rango (L)															
1		Menor de 1,000.00						24									
2		1,0001 – 2,000.00						87									
3		2,001 – 4,000.00						81									
4		4,001.00 – 8,000.00						29									
5		8,001.00 – 12,000.00						5									
6		12,001.00 – 20,000.00						0									
7		20,001.00 – 30,000.00						0									
8		30,001.00 – 50,000.00						0									
9		50,001.00 – y mas						0									
Servicios Públicos										Participación y Expectativas							
48. En la casa que habita existen los siguientes servicios públicos.										46. Cuantos hombres de la familia participan en organizaciones:(71)							
Nº		Servicios Públicos			Los Reciben			Días		47. Cuántas Mujeres de la familia participan en Organizaciones:(60)							
					Si		No										
1		Agua de pozo propio			0		226	0									
2		Agua domiciliar de pozo comunal			0		226	0									
3		Acarrea agua de rio o quebrada			2		224	7									
4		Agua Domiciliar por acueducto			220		6	7									
5		Agua llave o fuente			0		226	0									
6		Reservorio de agua lluvia			1		225	7									
7		Servicio Sanitario			74		152										
8		Letrina			78		148										
9		Usa letrina			77		149										
10		Recolección de basura			0		226	0									
11		Aseo de calles			0		226	0									
12		Energía eléctrica			204		22										
13		Teléfono (Hondutel)			1		225										
14		Teléfono (Celular)			206		20										
15		Alumbrado Publico			194		32										
16		Mantenimiento de las calles			4		222	0									

Mancomunidad Valle Sensenti

Municipalidad de San Francisco del Valle

Encuesta Socioeconómica para establecer Línea de Base a Nivel Municipal

(en el marco de los ODM y la ERP)

DATOS GENERALES

Municipio: **San Francisco del Valle** Comunidad: **Coloal**

Código: **2**

Población: **326**

Total Viviendas ocupadas: **73**

10. Personas de 4 a 23 años: **139**

11. Personas de 10 años en adelante: **264**

12. Clasificación de Personas por rangos de Edades y sexo

N°	Rangos de Edades	N° de Personas	Sexo		Saben leer y escribir	
			F	M	F	M
1	Menores de 1 año	11	8	3	0	0
2	De 1ª 4 años	26	11	15	0	0
3	De 5ª 6 años	10	6	4	4	2
4	De 7ª 12 años	37	19	18	16	18
5	De 13ª 15 años	17	6	11	6	10
6	De 16ª 18 años	26	12	14	12	14
7	De 19ª 23 años	40	21	19	19	17
8	De 24ª 30 años	48	17	31	16	29
9	De 31ª 40 años	40	18	22	14	20
10	De 41ª 50 años	32	17	15	16	13
11	De 51ª 64 años	23	10	13	5	11
12	De 65 y mas	16	9	7	7	3

13. Cuantas madres solteras hay en el hogar: **16**

14. Cuantos niños nacieron en la familia durante el 2011:

Cantidad	6
----------	----------

Salud

15. Quien atendió el parto

1. Enfermera (-) 4. Ella Sola (-)
2. Partera (-) 5. El Marido (-)
3. Médico (6) 6. Otra Persona (-)

16. Hubo alguna muerte materna durante el parto o post parto en la familia en el 2011:

1. Si (-) Cuantos _____ 2. No (73)

17. Planifica la Familia con su pareja

1. Si (28) 2. No (45)

18. Tipo de Método que usa

1. Ritmo (10) 4. Preservativo (0)
2. DIU (2) 5. Inyección (25)
3. Pastilla (0) 6. Operación (1)
Sexo: M (0) F (1)

19. Se murió en la familia un niño menor de 5 años en el 2011:

1. Si (0) Cuantos _____ 2. No (73)

Seguridad

32. Conoce usted casos de violencia intrafamiliar en el barrio el último año:

1. Si (0) Cuantos _____ 2. No (73)

33. Le ha sucedido algún caso de violencia a usted o su familia en el último año:

1. Si (0) Cuantos _____ 2. No (73)

20. Se manifestaron en alguna miembros de la familia las siguientes enfermedades, durante el 2011:

N°	Tipo de Enfermedad	Se manifestó	Sexo			Asistencia		
			M	F		1P	2P	3P
1	Infecciones respiratorias agudas	90	44	46	57	10	22	
2	Dengue clásico	0	0	0	0	0	0	
3	Paludismo	0	0	0	0	0	0	
4	Dengue Hemorrágico	0	0	0	0	0	0	
5	Chagas	0	0	0	0	0	0	
6	Alcoholismo	1	1	0	1	1	0	
7	Discapacidad en niños (1-18 años)	2	0	2	1	1	0	
8	Tuberculosis	0	0	0	0	0	0	
9	Cáncer	0	0	0	0	0	0	
10	Diarreas	3	2	1	3	0	0	
11	De la Piel	2	2	0	2	0	0	
12	Otras	10	2	8	5	4	1	

Vivienda

21. Tipo de Vivienda en uso:

1. Casa (73)
2. Apartamento independiente (0)
3. Local no habitacional (0)
4. Cuarto Mesón (2)
5. Casa Improvisada (0)

22. Material de construcción de las paredes (predominante)

1. Adobe (64) 4. Madera (1)
2. Bloque (3) 5. Desperdicios (0)
3. Bahareque (1) 6. Ladrillo (4)

23. Tenencia de la Vivienda

1. Propia Pagada (53) Dominio
2. Propia pagando (0) Sexo
3. Alquilada (11) 1. Pleno (38) 1. M (47)
4. Prestada (9) 2. Escritura (0) 2. F (6)
3. Útil (15) 3. Ambos

24. Cuáles son los problemas principales de la vivienda (Apreciación del encuestador)

1. No tiene Repello (39) Interno (36) Externo (38)
2. Piso de tierra (29)
3. Falta de Cielo Falso (51) 6. Ninguno (14)
4. Techo en mal Estado (20)
5. Problemas Estructurales (17)

25. Condiciones de la Vivienda (apreciación del Encuestador)

1. Buena (14)
2. Regular (25)
3. Mala (34)
26. Frecuentemente que utiliza para cocinar
1. Electricidad (0)
2. Gas Volátil (0)
3. Gas (Kerosén) (0)
4. Leña (73)

31. Ha emigrado algún miembro de su Hogar:

1. Si (4) Cuantos: 5 2. No (69) Sexo: M (2)
2. Dentro del País (3) F
3. Otro País (2)

Educación

34. Situación educativa actual e igual entre los sexos de las personas en edad escolar (de 4 a 23 años)

Sexo		Grado que actualmente cursan o cursaron						
F	M	PE	1	2	3	4	5	6
64	76	12	5	16	11	9	11	35
Estudia ahora								
Si	No	B	D	U	N/E	Observaciones		
72	68	18	10	5	8			

36. Alguien de la familia ha obtenido algún tipo de préstamo:

Si	Sexo	
	M	F
11	10	1

37. Recibe Remesas:

1. Si (7) 2. No(66)

38. Cuanto Lps

Nº	Rango	
1	0.01-1000.0	5
2	1,000.01-2,000.00	1
3	2,000.01 y mas	1

39. Cuantos son los ingresos mensuales familiares

Nº	Rango (L)	
1	Menor de 1,000.00	4
2	1,0001 – 2,000.00	28
3	2,001 – 4,000.00	24
4	4,001.00 – 8,000.00	11
5	8,001.00 – 12,000.00	4
6	12,001.00 – 20,000.00	1
7	20,001.00 – 30,000.00	1
8	30,001.00 – 50,000.00	0
9	50,001.00 – y mas	0

Servicios Públicos

48. En la casa que habita existen los siguientes servicios públicos.

Nº	Servicios Públicos	Los Reciben		Días
		Si	No	
1	Agua de pozo propio	0	73	0
2	Agua domiciliar de pozo comunal	0	73	0
3	Acarrea agua de rio o quebrada	6	67	7
4	Agua Domiciliar por acueducto	66	7	7
5	Agua llave o fuente	1	72	7
6	Reservorio de agua lluvia	0	73	0
7	Servicio Sanitario	66	7	
8	Letrina	65	8	
9	Usa letrina	65	8	
10	Recolección de basura	63	10	7
11	Aseo de calles	4	69	7
12	Energía eléctrica	67	6	
13	Teléfono (Hondutel)	0	73	
14	Teléfono (Celular)	72	1	
15	Alumbrado Publico	56	17	
16	Mantenimiento de las calles	1	72	0

Fuerza de trabajo e ingresos

35. Profesión u oficios e ingresos de los miembros de la familia en edad de trabajar (de 10 años en adelante)

Sexo		Estado Civil				Trabaja	
F	M	S	C	D	UL	Si	No
122	147	144	77	0	48	125	144

40. Desde su percepción los ingresos familiares ajustan para alimentarse los:

1. 3 tiempos(73)
2. 2 Tiempos(0)
3. 1 tiempo(0)

41. Trabaja por cuenta propia la tierra en la familia

1. Si (66) Cuantos: 108 2. No(7)
Sexo : M (106) F (2)

42. Tipo de tenencia de la tierra:

1. Propia totalmente pagada(19) Dominio Pleno: (19) Útil: (-)
Escritura (-)
2. Propia pagando(1)
3. Alquilada(31)
4. Prestada(8)
5. En litigio(1)
6. Comunal (0)
7. No Tiene(13)

43. Se produce alimentos en la familia

1. Si(60) 2. No(13)

44. Produce suficiente alimentos para autoconsumos

1. Si (24) 2. No(49)

45. De los alimentos que producen obtienen excedentes para la venta

1. Si(8) 2. No (65)

Participación y Expectativas

46. Cuantos hombres de la familia participan en organizaciones:(15)

47. Cuántas Mujeres de la familia participan en Organizaciones:(12)

Mancomunidad Valle Sensenti
Municipalidad de San Francisco del Valle
Encuesta Socioeconómica para establecer Línea de Base a Nivel Municipal
(en el marco de los ODM y la ERP)

DATOS GENERALES

Municipio: **San Francisco del Valle** Comunidad: **El Tablón** Código: **3**
Población: **235** Total Viviendas ocupadas: **54**

10. Personas de 4 a 23 años: **107** 11. Personas de 10 años en adelante: **188**

12. Clasificación de Personas por rangos de Edades y sexo

N°	Rangos de Edades	N° de Personas	Sexo		Saben leer y escribir	
			F	M	F	M
1	Menores de 1 año	1	1	0	0	0
2	De 1ª 4 años	20	13	7	1	0
3	De 5ª 6 años	16	13	3	12	3
4	De 7ª 12 años	22	16	6	16	6
5	De 13ª 15 años	21	12	9	11	9
6	De 16ª 18 años	25	13	12	13	11
7	De 19ª 23 años	21	10	11	8	11
8	De 24ª 30 años	25	16	9	15	9
9	De 31ª 40 años	34	16	18	15	17
10	De 41ª 50 años	24	9	15	8	14
11	De 51ª 64 años	15	7	8	6	7
12	De 65 y mas	11	6	5	1	1

13. Cuantas madres solteras hay en el hogar: **7**

14. Cuantos niñ@s nacieron en la familia durante el 2011:

Cantidad	2
----------	----------

Salud

15. Quien atendió el parto

1. Enfermera(-) 4. Ella Sola(-)
2. Partera (-) 5. El Marido (-)
3. Medico (1) 6. Otra Persona (-)

16. Hubo alguna muerte materna durante el parto o post parto en la familia en el 2011:

1. Si (-) Cuantos _____ 2. No(54)

17. Planifica la Familia con su pareja

1. Si (28) 2. No (26)

18. Tipo de Método que usa

1. Ritmo (1) 4. Preservativo(1)
2. DIU (8) 5. Inyección(7)
3. Pastilla (2) 6. Operación(9)
Sexo: M (0) F (9)

19. Se murió en la familia un niñ@ menor de 5 años en el 2011:

1. Si (1) Cuantos__1__ 2. No(53)

Seguridad

32. Conoce usted casos de violencia intrafamiliar en el barrio el último año:

1. Si (0) Cuantos _____ 2. No(53)

33. Le ha sucedido algún caso de violencia a usted o su familia en el último año:

1. Si(0) Cuantos _____ 2. No(54)

20. Se manifestaron en alguna miembros de la familia las siguientes enfermedades, durante el 2011:

N°	Tipo de Enfermedad	Se mani festó	Sexo		Asistencia		
			M	F	1P	2P	3P
1	Infecciones respiratorias agudas	92	39	55	46	5	41
2	Dengue clásico	49	26	23	29	6	14
3	Paludismo	0	0	0	0	0	0
4	Dengue Hemorrágico	0	0	0	0	0	0
5	Chagas	0	0	0	0	0	0
6	Alcoholismo	12	11	1	0	0	12
7	Discapacidad en niños (1-18 años)	1	0	1	1	0	0
8	Tuberculosis	0	0	0	0	0	0
9	Cáncer	0	0	0	0	0	0
10	Diarreas	2	2	0	2	0	0
11	De la Piel	1	0	1	0	0	1
12	Otras	1	0	1	0	0	1

Vivienda

21. Tipo de Vivienda en uso:

1. Casa(54)
2. Apartamento independiente(0)
3. Local no habitacional(0)
4. Cuarto Mesón(2)
5. Casa Improvisada(0)

22. Material de construcción de las paredes (predominante)

1. Adobe(52) 4. Madera (0)
2. Bloque (0) 5. Desperdicios (0)
3. Bahareque(0) 6. Ladrillo (2)

23. Tenencia de la Vivienda

- | | | |
|-------------------------------|-------------------|-----------|
| 1. Propia Pagada (46) Dominio | Sexo | |
| 2. Propia pagando (1) | 1. Pleno(2) | 1. M (35) |
| 3. Alquilada(3) | 2. Escritura (25) | 2. F(10) |
| 4. Prestada(4) | 3. Útil(19) | 3. Ambos |
| (1) | | |

24. Cuáles son los problemas principales de la vivienda (Apreciación del encuestador)

1. No tiene Repello (18) Interno (18) Externo(17)
2. Piso de tierra(18)
3. Falta de Cielo Falso (33) 6. Ninguno (7)
4. Techo en mal Estado (14)
5. Problemas Estructurales (14)

25. Condiciones de la Vivienda (apreciación del Encuestador)

1. Buena (7)
2. Regular (32)
3. Mala (15)

26. Frecuentemente que utiliza para cocinar

1. Electricidad (0)
2. Gas Volátil (0)
3. Gas (Kerosén) (0)
4. Leña (54)

31 Ha emigrado algún miembro de su Hogar:

1. Si(8) Cuantos: 13 2. No(46) Sexo: M (4) F
2. Dentro del País (7)
3. Otro País (6)

Educación

34. Situación educativa actual e igual entre los sexos de las personas en edad escolar (de 4 a 23 años)

Sexo		Grado que actualmente cursan o cursaron						
F	M	PE	1	2	3	4	5	6
70	37	11	9	5	6	5	10	21
Estudia ahora		B	D	U	N/E	Observaciones		
61	46	25	11	1	3			

36. Alguien de la familia ha obtenido algún tipo de préstamo:

Si	Sexo	
	M	F
12	10	2

37. Recibe Remesas:

1. Si (3) 2. No(51)

38. Cuanto Lps

Nº	Rango	
1	0.01-1000.0	2
2	1,000.01-2,000.00	0
3	2,000.01 y mas	1

39. Cuantos son los ingresos mensuales familiares

Nº	Rango (L)	
1	Menor de 1,000.00	3
2	1,000.01 – 2,000.00	13
3	2,001 – 4,000.00	21
4	4,001.00 – 8,000.00	12
5	8,001.00 – 12,000.00	5
6	12,001.00 – 20,000.00	0
7	20,001.00 – 30,000.00	0
8	30,001.00 – 50,000.00	0
9	50,001.00 – y mas	0

Servicios Públicos

48. En la casa que habita existen los siguientes servicios públicos.

Nº	Servicios Públicos	Los Reciben		Días
		Si	No	
1	Agua de pozo propio	0	54	0
2	Agua domiciliar de pozo comunal	0	54	0
3	Acarrea agua de rio o quebrada	0	54	0
4	Agua Domiciliar por acueducto	52	2	7
5	Agua llave o fuente	0	54	0
6	Reservorio de agua lluvia	0	54	0
7	Servicio Sanitario	28	26	
8	Letrina	18	36	
9	Usa letrina	4	50	
10	Recolección de basura	0	54	0
11	Aseo de calles	0	54	0
12	Energía eléctrica	49	5	
13	Teléfono (Hondutel)	0	54	
14	Teléfono (Celular)	53	1	
15	Alumbrado Publico	52	2	
16	Mantenimiento de las calles	0	54	0

Fuerza de trabajo e ingresos

35. Profesión u oficios e ingresos de los miembros de la familia en edad de trabajar (de 10 años en adelante)

Sexo		Estado Civil				Trabaja	
F	M	S	C	D	UL	Si	No
97	91	95	42	0	51	84	104

40. Desde su percepción los ingresos familiares ajustan para alimentarse los:

1. 3 tiempos(54)
2. 2 Tiempos(0)
3. 1 tiempo(0)

41. Trabaja por cuenta propia la tierra en la familia

1. Si (41) Cuantos: 64 2. No(13)
Sexo : M (62) F (2)

42. Tipo de tenencia de la tierra:

1. Propia totalmente pagada(12) Dominio Pleno: (4) Útil: (8)

Escritura (-)

2. Propia pagando(1)

3. Alquilada(28)

4. Prestada(2)

5. En litigio(0)

6. Comunal (0)

7. No Tiene(11)

43. Se produce alimentos en la familia

1. Si(42) 2. No(12)

44. Produce suficiente alimentos para autoconsumos

1. Si (41) 2. No(13)

45. De los alimentos que producen obtienen excedentes para la venta

1. Si(12) 2. No (42)

Participación y Expectativas

46. Cuantos hombres de la familia participan en organizaciones: (17)

47. Cuántas Mujeres de la familia participan en Organizaciones: (14)

Municipalidad de San Francisco del Valle

Mancomunidad Valle Sensenti

Municipalidad de San Francisco del Valle

**Encuesta Socioeconómica para establecer Línea de Base a Nivel Municipal
(en el marco de los ODM y la ERP)**

DATOS GENERALES

Municipio: **San Francisco del Valle** Comunidad: **La Laguna** Código: **4**

Población: **371** Total Viviendas ocupadas: **85**

10. Personas de 4 a 23 años: **182** 11. Personas de 10 años en adelante: **266**

12. Clasificación de Personas por rangos de edades y sexo

N°	Rangos de Edades	N° de Personas	Sexo		Saben leer y escribir	
			F	M	F	M
1	Menores de 1 año	18	8	10	0	0
2	De 1ª 4 años	30	11	19	0	0
3	De 5ª 6 años	21	14	7	11	5
4	De 7ª 12 años	67	29	38	28	34
5	De 13ª 15 años	20	11	9	9	18
6	De 16ª 18 años	32	12	20	11	16
7	De 19ª 23 años	36	16	20	13	12
8	De 24ª 30 años	45	19	26	14	20
9	De 31ª 40 años	37	20	17	16	9
10	De 41ª 50 años	20	10	10	5	7
11	De 51ª 64 años	27	17	10	9	7
12	De 65 y mas	18	7	11	0	1

13. Cuantas madres solteras hay en el hogar: **26**

14. Cuantos niñ@s nacieron en la familia durante el 2011:

Cantidad	15
----------	-----------

Salud

15. Quien atendió el parto

1. Enfermera(-) 4. Ella Sola(-)
2. Partera (1) 5. El Marido (-)
3. Medico (13) 6. Otra Persona (-)

16. Hubo alguna muerte materna durante el parto o post parto en la familia en el 2011:

1. Si (1) Cuantos 1 2. No (84)

17. Planifica la Familia con su pareja

1. Si (44) 2. No (41)

18. Tipo de Método que usa

1. Ritmo (1) 4. Preservativo(0)
2. DIU (2) 5. Inyección(24)
3. Pastilla (0) 6. Operación(17)
Sexo: M (0) F (17)

19. Se murió en la familia un niñ@ menor de 5 años en el 2011:

1. Si (1) Cuantos 1 2. No (84)

Seguridad

32. Conoce usted casos de violencia intrafamiliar en el barrio el último año:

1. Si (1) Cuantos 1 2. No (84)

33. Le ha sucedido algún caso de violencia a usted o su familia en el último año:

1. Si (0) Cuantos _____ 2. No (85)

20. Se manifestaron en alguna miembros de la familia las siguientes enfermedades, durante el 2011:

N°	Tipo de Enfermedad	Se manifestó	Sexo		Asistencia		
			M	F	1P	2P	3P
1	Infecciones respiratorias agudas	131	74	67	101	7	23
2	Dengue clásico	23	12	11	15	2	6
3	Paludismo	0	0	0	0	0	0
4	Dengue Hemorrágico	0	0	0	0	0	0
5	Chagas	0	0	0	0	0	0
6	Alcoholismo	12	11	1	0	0	12
7	Discapacidad en niños (1-18 años)	2	0	2	2	0	0
8	Tuberculosis	0	0	0	0	0	0
9	Cáncer	0	0	0	0	0	0
10	Diarreas	12	8	4	10	1	1
11	De la Piel	1	1	0	1	0	0
12	Otras	3	2	1	0	0	1

Vivienda

21. Tipo de Vivienda en uso:

1. Casa (85)
2. Apartamento independiente (0)
3. Local no habitacional (0)
4. Cuarto Mesón (2)
5. Casa Improvisada (0)

22. Material de construcción de las paredes (predominante)

1. Adobe (85) 4. Madera (0)
2. Bloque (0) 5. Desperdicios (0)
3. Bahareque (0) 6. Ladrillo (0)

23. Tenencia de la Vivienda

- | | | |
|-------------------------------|-------------------|-----------|
| 1. Propia Pagada (71) Dominio | Sexo | |
| 2. Propia pagando (0) | 1. Pleno (21) | 1. M |
| 3. Alquilada (5) | 2. Escritura (34) | 2. F (24) |
| 4. Prestada (9) | 3. Útil (16) | 3. |
| Ambos (2) | | |

24. Cuáles son los problemas principales de la vivienda (Apreciación del encuestador)

1. No tiene Repello (67) Interno (66) Externo (33)
2. Piso de tierra (49)
3. Falta de Cielo Falso (81) 6. Ninguno (4)
4. Techo en mal Estado (5)
5. Problemas Estructurales (15)

25. Condiciones de la Vivienda (apreciación del Encuestador)

1. Buena (4)
2. Regular (32)
3. Mala (49)

26. Frecuentemente que utiliza para cocinar

1. Electricidad (0)
2. Gas Volátil (1)
3. Gas (Kerosén) (0)
4. Leña (84)

31. Ha emigrado algún miembro de su Hogar:

1. Si (6) Cuantos: **10** 2. No (79) Sexo: M (4)
2. Dentro del País (6) F (6)
3. Otro País (4)

Educación

34. Situación educativa actual e igual entre los sexos de las personas en edad escolar (de 4 a 23 años)

Sexo		Grado que actualmente cursan o cursaron						
F	M	PE	1	2	3	4	5	6
86	96	21	20	29	18	16	17	43
Estudia ahora		B	D	U	N/E	Observaciones		
83	99	7	0	0	11			

36. Alguien de la familia ha obtenido algún tipo de préstamo:

Si	Sexo	
	M	F
3	1	2

37. Recibe Remesas:

1. Si (43) 2. No(81)

38. Cuanto Lps

Nº	Rango	
1	0.01-1000.0	3
2	1,000.01-2,000.00	1
3	2,000.01 y mas	0

39. Cuantos son los ingresos mensuales familiares

Nº	Rango (L)	
1	Menor de 1,000.00	5
2	1,0001 – 2,000.00	14
3	2,001 – 4,000.00	44
4	4,001.00 – 8,000.00	16
5	8,001.00 – 12,000.00	5
6	12,001.00 – 20,000.00	1
7	20,001.00 – 30,000.00	0
8	30,001.00 – 50,000.00	0
9	50,001.00 – y mas	0

Servicios Públicos

48. En la casa que habita existen los siguientes servicios públicos.

Nº	Servicios Públicos	Los Reciben		Días
		Si	No	
1	Agua de pozo propio	0	85	0
2	Agua domiciliar de pozo comunal	0	85	0
3	Acarrea agua de rio o quebrada	0	85	0
4	Agua Domiciliar por acueducto	82	3	7
5	Agua llave o fuente	0	85	0
6	Reservorio de agua lluvia	0	85	0
7	Servicio Sanitario	9	76	
8	Letrina	43	42	
9	Usa letrina	16	69	
10	Recolección de basura	0	85	0
11	Aseo de calles	0	85	0
12	Energía eléctrica	58	27	
13	Teléfono (Hondutel)	0	85	
14	Teléfono (Celular)	67	18	
15	Alumbrado Publico	71	14	
16	Mantenimiento de las calles	45	40	0

Fuerza de trabajo e ingresos

35. Profesión u oficios e ingresos de los miembros de la familia en edad de trabajar (de 10 años en adelante)

Sexo		Estado Civil				Trabaja	
F	M	S	C	D	UL	Si	No
124	142	137	54	0	75	128	138

40. Desde su percepción los ingresos familiares ajustan para alimentarse los:

1. 3 tiempos(84)
2. 2 Tiempos(1)
3. 1 tiempo(0)

41. Trabaja por cuenta propia la tierra en la familia

1. Si (72) Cuantos: 118 2. No(13)
Sexo : M (117) F (1)

42. Tipo de tenencia de la tierra:

1. Propia totalmente pagada(8) Dominio Pleno: (7) Útil: (1)
Escritura (-)
2. Propia pagando(6)
3. Alquilada(47)
4. Prestada(10)
5. En litigio(0)
6. Comunal (1)
7. No Tiene(13)

43. Se produce alimentos en la familia

1. Si(72) 2. No(13)

44. Produce suficiente alimentos para autoconsumos

1. Si (52) 2. No(33)

45. De los alimentos que producen obtienen excedentes para la venta

1. Si(13) 2. No (72)

Participación y Expectativas

46. Cuantos hombres de la familia participan en organizaciones:(23)

47. Cuántas Mujeres de la familia participan en Organizaciones:(17)

Mancomunidad Valle Sensenti
Municipalidad de San Francisco del Valle
Encuesta Socioeconómica para establecer Línea de Base a Nivel Municipal
(en el marco de los ODM y la ERP)

DATOS GENERALES

Municipio: **San Francisco del Valle** Comunidad: **Santa Teresa** Código: **5**
Población: **1233** Total Viviendas ocupadas: **314**

10. Personas de 4 a 23 años: **536** 11. Personas de 10 años en adelante: **1036**

12. Clasificación de Personas por rangos de Edades y sexo

N°	Rangos de Edades	N° de Personas	Sexo		Saben leer y escribir	
			F	M	F	M
1	Menores de 1 año	22	1	12		
2	De 1ª 4 años	89	44	45	0	1
3	De 5ª 6 años	43	23	20	10	14
4	De 7ª 12 años	138	73	65	68	55
5	De 13ª 15 años	92	46	46	41	44
6	De 16ª 18 años	102	59	43	58	37
7	De 19ª 23 años	131	58	73	54	68
8	De 24ª 30 años	162	87	75	80	63
9	De 31ª 40 años	185	97	88	85	81
10	De 41ª 50 años	114	59	55	48	47
11	De 51ª 64 años	93	49	44	36	36
12	De 65 y mas	62	38	24	20	16

13. Cuantas madres solteras hay en el hogar: **91**

14. Cuantos niños nacieron en la familia durante el 2011:

Cantidad	23
----------	-----------

Salud

15. Quien atendió el parto

1. Enfermera (-) 4. Ella Sola (-)
2. Partera (1) 5. El Marido (-)
3. Médico (23) 6. Otra Persona (-)

16. Hubo alguna muerte materna durante el parto o post parto en la familia en el 2011:

1. Si (0) Cuantos _____ 2. No (314)

17. Planifica la Familia con su pareja

1. Si (117) 2. No (197)

18. Tipo de Método que usa

1. Ritmo (10) 4. Preservativo (0)
2. DIU (10) 5. Inyección (39)
3. Pastilla (9) 6. Operación (49)
Sexo: M (0) F (49)

19. Se murió en la familia un niño menor de 5 años en el 2011:

1. Si (0) Cuantos _____ 2. No (314)

Seguridad

32. Conoce usted casos de violencia intrafamiliar en el barrio el último año:

1. Si (0) Cuantos _____ 2. No (314)

33. Le ha sucedido algún caso de violencia a usted o su familia en el último año:

1. Si (0) Cuantos _____ 2. No (314)

20. Se manifestaron en alguna miembros de la familia las siguientes enfermedades, durante el 2011:

N°	Tipo de Enfermedad	Se manifestó	Sexo		Asistencia		
			M	F	1P	2P	3P
		Si	M	F	1P	2P	3P
1	Infecciones respiratorias agudas	280	140	14	192	18	53
2	Dengue clásico	41	18	23	23	7	11
3	Paludismo	2	0	2	1	0	1
4	Dengue Hemorrágico	1	1	0	0	0	1
5	Chagas	1	1	0	1	0	0
6	Alcoholismo	32	31	1	1	1	29
7	Discapacidad en niños (1-18 años)	2	1	1	2	0	0
8	Tuberculosis	0	0	0	0	0	0
9	Cáncer	1	0	1	1	0	0
10	Diarreas	37	17	21	17	7	13
11	De la Piel	42	10	32	15	19	6
12	Otras	6	4	2	5	0	1

Vivienda

21. Tipo de Vivienda en uso:

1. Casa (313)
2. Apartamento independiente (1)
3. Local no habitacional (0)
4. Cuarto Mesón (2)
5. Casa Improvisada (0)

22. Material de construcción de las paredes (predominante)

1. Adobe (280) 4. Madera (1)
2. Bloque (19) 5. Desperdicios (0)
3. Bahareque (0) 6. Ladrillo (14)

23. Tenencia de la Vivienda

1. Propia Pagada (273) **Dominio** **Sexo**
2. Propia pagando (0) 1. Pleno (104) 1. M
(177)
3. Alquilada (10) 2. Escritura (84) 2. F (86)
4. Prestada (31) 3. Útil (85) 3. Ambos (10)

24. Cuáles son los problemas principales de la vivienda (Apreciación del encuestador)

1. No tiene Repello (207) Interno (66) Externo (33)
2. Piso de tierra (90)
3. Falta de Cielo Falso (222) 6. Ninguno (50)
4. Techo en mal Estado (14)
5. Problemas Estructurales (60)

25. Condiciones de la Vivienda (apreciación del Encuestador)

1. Buena (50)
2. Regular (163)
3. Mala (101)

26. Frecuentemente que utiliza para cocinar

1. Electricidad (51)
2. Gas Volátil (29)
3. Gas (Kerosén) (1)
4. Leña (303)

31 Ha emigrado algún miembro de su Hogar:

1. Si (39) Cuantos: **54** 2. No (275) **Sexo: M (38)**
2. Dentro del País (22) **F (16)**
3. Otro País (32)

Educación										Fuerza de trabajo e ingresos							
34. Situación educativa actual e igual entre los sexos de las personas en edad escolar (de 4 a 23 años)										35. Profesión u oficios e ingresos de los miembros de la familia en edad de trabajar (de 10 años en adelante)							
Sexo		Grado que actualmente cursan o cursaron								Sexo		Estado Civil				Trabaja	
F	M	PE	1	2	3	4	5	6		F	M	S	C	D	UL	Si	No
264	272	39	31	36	41	47	32	93		546	490	600	227	3	206	456	580
Estudia ahora																	
Si	No	B	D	U	N/E	Observaciones											
282	254	78	75	22	242												
36. Alguien de la familia ha obtenido algún tipo de préstamo:										40. Desde su percepción los ingresos familiares ajustan para alimentarse los:							
Si		Sexo								1. 3 tiempos(303)							
		M				F				2. 2 Tiempos(9)							
76		40				36				3. 1 tiempo(2)							
37. Recibe Remesas:										41. Trabaja por cuenta propia la tierra en la familia							
1. Si (29) 2. No(285)										1. Si (240) Cuantos: 350 2. No(74)							
38. Cuanto Lps										Sexo : M (344) F (6)							
Nº		Rango								42. Tipo de tenencia de la tierra:							
1		0.01-1000.0						14		1. Propia totalmente pagada(166) Dominio Pleno: (120) Útil: (46)							
2		1,000.01-2,000.00						7		Escritura (-)							
3		2,000.01 y mas						8		2. Propia pagando(3)							
39. Cuantos son los ingresos mensuales familiares										3. Alquilada(48)							
Nº	Rango (L)								4. Prestada(32)								
1	Menor de 1,000.00						39		5. En litigio(1)								
2	1,0001 – 2,000.00						102		6. Comunal (0)								
3	2,001 – 4,000.00						90		7. No Tiene(64)								
4	4,001.00 – 8,000.00						53		43. Se produce alimentos en la familia								
5	8,001.00 – 12,000.00						18		1. Si(238) 2. No(76)								
6	12,001.00 – 20,000.00						7		44. Produce suficiente alimentos para autoconsumos								
7	20,001.00 – 30,000.00						4		1. Si (236)2. No(78)								
8	30,001.00 – 50,000.00						1		45. De los alimentos que producen obtienen excedentes para la venta								
9	50,001.00 – y mas						0		1. Si(28)2. No (286)								
Servicios Públicos										Participación y Expectativas							
48. En la casa que habita existen los siguientes servicios públicos.										46. Cuantos hombres de la familia participan en organizaciones:(56)							
Nº	Servicios Públicos		Los Reciben		Días			47. Cuántas Mujeres de la familia participan en Organizaciones:(103)									
			Si	No													
1	Agua de pozo propio		8	306	48												
2	Agua domiciliar de pozo comunal		2	312	14												
3	Acarrea agua de rio o quebrada		1	313													
4	Agua Domiciliar por acueducto		296	18	7												
5	Agua llave o fuente		1	313	7												
6	Reservorio de agua lluvia		0	314	0												
7	Servicio Sanitario		218	96													
8	Letrina		54	260													
9	Usa letrina		53	261													
10	Recolección de basura		3	311	5												
11	Aseo de calles		1	313	1												
12	Energía eléctrica		280	34													
13	Teléfono (Hondutel)		25	289													
14	Teléfono (Celular)		272	42													
15	Alumbrado Publico		242	72													
16	Mantenimiento de las calles		37	277	0												

Mancomunidad Valle Sensenti
Municipalidad de San Francisco del Valle
Encuesta Socioeconómica para establecer Línea de Base a Nivel Municipal
(en el marco de los ODM y la ERP)

DATOS GENERALES

Municipio: **San Francisco del Valle** Comunidad: **Caserío San Nicolás** Código: **1**
Población: **98** Total Viviendas ocupadas: **20**

10. Personas de 4 a 23 años: **52** 11. Personas de 10 años en adelante: **86**

12. Clasificación de Personas por rangos de Edades y sexo

N°	Rangos de Edades	N° de Personas	Sexo		Saben leer y escribir	
			F	M	F	M
1	Menores de 1 año	1	1	0	0	0
2	De 1ª 4 años	8	3	5	0	0
3	De 5ª 6 años	2	2	0	1	0
4	De 7ª 12 años	18	7	11	6	10
5	De 13ª 15 años	9	3	6	3	5
6	De 16ª 18 años	12	6	6	4	6
7	De 19ª 23 años	13	4	9	4	8
8	De 24ª 30 años	9	5	4	4	2
9	De 31ª 40 años	7	3	4	3	3
10	De 41ª 50 años	10	4	6	3	6
11	De 51ª 64 años	3	1	2	1	1
12	De 65 y mas	6	2	4	1	3

13. Cuantas madres solteras hay en el hogar: **2**

14. Cuantos niñ@s nacieron en la familia durante el 2011:

Cantidad	2
----------	----------

Salud

15. Quien atendió el parto

1. Enfermera (-) 4. Ella Sola (-)
2. Partera (-) 5. El Marido (-)
3. Medico (2) 6. Otra Persona (-)

16. Hubo alguna muerte materna durante el parto o post parto en la familia en el 2011:

1. Si (0) Cuantos _____ 2. No (20)

17. Planifica la Familia con su pareja

1. Si (13) 2. No (7)

18. Tipo de Método que usa

1. Ritmo (0) 4. Preservativo (0)
2. DIU (1) 5. Inyección (2)
3. Pastilla (1) 6. Operación (9)
Sexo: M (0) F (9)

19. Se murió en la familia un niñ@ menor de 5 años en el 2011:

1. Si (0) Cuantos _____ 2. No (20)

Seguridad

32. Conoce usted casos de violencia intrafamiliar en el barrio el último año:

1. Si (0) Cuantos _____ 2. No (20)

33. Le ha sucedido algún caso de violencia a usted o su familia en el último año:

1. Si (0) Cuantos _____ 2. No (20)

20. Se manifestaron en alguna miembros de la familia las siguientes enfermedades, durante el 2011:

N°	Tipo de Enfermedad	Se manifestó	Sexo		Asistencia		
			M	F	1P	2P	3P
1	Infecciones respiratorias agudas	40	29	16	30	0	10
2	Dengue clásico	1	1	0	1	0	0
3	Paludismo	0	0	0	0	0	0
4	Dengue Hemorrágico	0	0	0	0	0	0
5	Chagas	0	0	0	0	0	0
6	Alcoholismo	6	6	0	0	0	6
7	Discapacidad en niños (1-18 años)	1	0	1	1	0	0
8	Tuberculosis	0	0	0	0	0	0
9	Cáncer	0	0	0	0	0	0
10	Diarreas	7	6	1	7	0	0
11	De la Piel	0	0	0	0	0	0
12	Otras	0	0	0	0	0	0

Vivienda

21. Tipo de Vivienda en uso:

1. Casa (20)
2. Apartamento independiente (0)
3. Local no habitacional (0)
4. Cuarto Mesón (2)
5. Casa Improvisada (0)

22. Material de construcción de las paredes (predominante)

1. Adobe (20) 4. Madera (0)
2. Bloque (0) 5. Desperdicios (0)
3. Bahareque (0) 6. Ladrillo (0)

23. Tenencia de la Vivienda

1. Propia Pagada (15) Dominio
2. Propia pagando (2)
3. Alquilada (0)
4. Prestada (3)
(0)

Sexo

1. Pleno (1) 1. M (14)
2. Escritura (14) 2. F (1)
3. Útil (0) 3. Ambos

24. Cuáles son los problemas principales de la vivienda (Apreciación del encuestador)

1. No tiene Repello (16) Interno (66) Externo (33)
2. Piso de tierra (12)
3. Falta de Cielo Falso (15) 6. Ninguno (0)
4. Techo en mal Estado (6)
5. Problemas Estructurales (8)

25. Condiciones de la Vivienda (apreciación del Encuestador)

1. Buena (0)
2. Regular (6)
3. Mala (14)

26. Frecuentemente que utiliza para cocinar

1. Electricidad (0)
2. Gas Volátil (0)
3. Gas (Kerosén) (0)
4. Leña (20)

31 Ha emigrado algún miembro de su Hogar:

1. Si (1) Cuantos: 1 2. No (19) Sexo: M (1) F (0)
2. Dentro del País (1)
3. Otro País (0)

Educación										Fuerza de trabajo e ingresos							
34. Situación educativa actual e igual entre los sexos de las personas en edad escolar (de 4 a 23 años)										35. Profesión u oficios e ingresos de los miembros de la familia en edad de trabajar (de 10 años en adelante)							
Sexo		Grado que actualmente cursan o cursaron								Sexo		Estado Civil				Trabaja	
F	M	PE	1	2	3	4	5	6		F	M	S	C	D	UL	Si	No
18	34	2	1	6	9	0	8	14		35	51	49	19	0	19	42	44
Estudia ahora																	
Si	No	B	D	U	N/E	Observaciones											
27	25	6	1	2	3												
36. Alguien de la familia ha obtenido algún tipo de préstamo:										40. Desde su percepción los ingresos familiares ajustan para alimentarse los:							
Si		Sexo								1. 3 tiempos(20)							
		M				F				2. 2 Tiempos(0)							
-		-				-				3. 1 tiempo(0)							
37. Recibe Remesas:										41. Trabaja por cuenta propia la tierra en la familia							
1. Si (2)					2. No(18)					1. Si (19) Cuantos:19 2. No(1)							
										Sexo : M (19) F (-)							
38. Cuanto Lps										42. Tipo de tenencia de la tierra:							
Nº	Rango								1. Propia totalmente pagada(5) Dominio Pleno: (4) Útil: (1) Escritura (-)								
1	0.01-1000.0								2. Propia pagando(8)								
2	1,000.01-2,000.00								3. Alquilada(3)								
3	2,000.01 y mas								4. Prestada(4)								
									5. En litigio(0)								
									6. Comunal(0)								
									7. No Tiene(0)								
39. Cuantos son los ingresos mensuales familiares										43. Se produce alimentos en la familia							
Nº	Rango (L)								1. Si(20) 2. No(0)								
1	Menor de 1,000.00								0								
2	1,0001 – 2,000.00								6								
3	2,001 – 4,000.00								6								
4	4,001.00 – 8,000.00								6								
5	8,001.00 – 12,000.00								2								
6	12,001.00 – 20,000.00								0								
7	20,001.00 – 30,000.00								0								
8	30,001.00 – 50,000.00								0								
9	50,001.00 – y mas								0								
48. En la casa que habita existen los siguientes servicios públicos.										46. Cuantos hombres de la familia participan en organizaciones:(8)							
Nº	Servicios Públicos		Los Reciben		Días			47. Cuántas Mujeres de la familia participan en Organizaciones:(6)									
			Si	No													
1	Agua de pozo propio		0	20	0												
2	Agua domiciliar de pozo comunal		0	20	0												
3	Acarrea agua de rio o quebrada		0	20	0												
4	Agua Domiciliar por acueducto		17	3	7												
5	Agua llave o fuente		0	20	0												
6	Reservorio de agua lluvia		0	20	0												
7	Servicio Sanitario		7	13													
8	Letrina		6	14													
9	Usa letrina		4	16													
10	Recolección de basura		0	20	0												
11	Aseo de calles		0	20	0												
12	Energía eléctrica		19	1													
13	Teléfono (Hondutel)		0	20													
14	Teléfono (Celular)		18	2													
15	Alumbrado Publico		19	1													
16	Mantenimiento de las calles		6	14	0												

Mancomunidad Valle Sensenti
Municipalidad de San Francisco del Valle
Encuesta Socioeconómica para establecer Línea de Base a Nivel Municipal
(en el marco de los ODM y la ERP)

DATOS GENERALES

Municipio: **San Francisco del Valle** Comunidad: **Caserío Las Mesitas** Código: **3**
Población: **351** Total Viviendas ocupadas: **87**

10. Personas de 4 a 23 años: **156**

11. Personas de 10 años en adelante: **265**

12. Clasificación de Personas por rangos de Edades y sexo

N°	Rangos de Edades	N° de Personas	Sexo		Saben leer y escribir	
			F	M	F	M
1	Menores de 1 año	10	5	5	0	0
2	De 1ª 4 años	32	15	17	0	0
3	De 5ª 6 años	19	8	11	4	4
4	De 7ª 12 años	53	27	26	26	21
5	De 13ª 15 años	28	9	19	9	19
6	De 16ª 18 años	19	8	11	8	9
7	De 19ª 23 años	28	15	13	14	13
8	De 24ª 30 años	44	27	17	26	17
9	De 31ª 40 años	51	25	26	23	20
10	De 41ª 50 años	18	9	9	6	6
11	De 51ª 64 años	23	15	8	12	8
12	De 65 y mas	26	16	10	7	7

13. Cuantas madres solteras hay en el hogar: **26**

14. Cuantos niñ@s nacieron en la familia durante el 2011:

Cantidad	4
----------	----------

Salud

15. Quien atendió el parto

1. Enfermera (-) 4. Ella Sola (-)
2. Partera (-) 5. El Marido (-)
3. Medico (4) 6. Otra Persona (-)

16. Hubo alguna muerte materna durante el parto o post parto en la familia en el 2011:

1. Si (0) Cuantos _____ 2. No (87)

17. Planifica la Familia con su pareja

1. Si (30) 2. No (57)

18. Tipo de Método que usa

1. Ritmo (0) 4. Preservativo (1)
2. DIU (5) 5. Inyección (14)
3. Pastilla (6) 6. Operación (4)
Sexo: M (0) F (4)

19. Se murió en la familia un niñ@ menor de 5 años en el 2011:

1. Si (0) Cuantos _____ 2. No (87)

Seguridad

32. Conoce usted casos de violencia intrafamiliar en el barrio el último año:

1. Si (5) Cuantos _____ 5 _____ 2. No (82)

33. Le ha sucedido algún caso de violencia a usted o su familia en el último año:

1. Si (1) Cuantos _____ 1 _____ 2. No (86)

20. Se manifestaron en alguna miembros de la familia las siguientes enfermedades, durante el 2011:

N°	Tipo de Enfermedad	Se manifestó	Sexo		Asistencia		
			M	F	1P	2P	3P
		Si					
1	Infecciones respiratorias agudas	31	9	23	28	1	2
2	Dengue clásico	0	0	0	0	0	0
3	Paludismo	0	0	0	0	0	0
4	Dengue Hemorrágico	0	0	0	0	0	0
5	Chagas	0	0	0	0	0	0
6	Alcoholismo	3	3	0	0	0	3
7	Discapacidad en niños (1-18 años)	0	0	0	0	0	0
8	Tuberculosis	0	0	0	0	0	0
9	Cáncer	0	0	0	0	0	0
10	Diarreas	4	0	4	3	0	1
11	De la Piel	4	2	2	3	0	1
12	Otras	6	0	6	4	0	2

Vivienda

21. Tipo de Vivienda en uso:

1. Casa (87)
2. Apartamento independiente (0)
3. Local no habitacional (0)
4. Cuarto Mesón (2)
5. Casa Improvisada (0)

22. Material de construcción de las paredes (predominante)

1. Adobe (76) 4. Madera (1)
2. Bloque (2) 5. Desperdicios (0)
3. Bahareque (6) 6. Ladrillo (2)

23. Tenencia de la Vivienda

1. Propia Pagada (77) Dominio	Sexo	
2. Propia pagando (0)	1. Pleno (10)	1. M (52)
3. Alquilada (6)	2. Escritura (52)	2. F (25)
4. Prestada (4)	3. Útil (15)	3. Ambos
(0)		

24. Cuáles son los problemas principales de la vivienda (Apreciación del encuestador)

1. No tiene Repello (70) Interno (10) Externo (60)
2. Piso de tierra (51)
3. Falta de Cielo Falso (54) 6. Ninguno (17)
4. Techo en mal Estado (4)
5. Problemas Estructurales (9)

25. Condiciones de la Vivienda (apreciación del Encuestador)

1. Buena (17)
2. Regular (26)
3. Mala (44)

26. Frecuentemente que utiliza para cocinar

1. Electricidad (11)
2. Gas Volátil (11)
3. Gas (Kerosén) (0)
4. Leña (81)

31. Ha emigrado algún miembro de su Hogar:

1. Si (16) Cuantos: 25 2. No (71) Sexo: M (11)
2. Dentro del País (22) F (14)
3. Otro País (3)

Educación										Fuerza de trabajo e ingresos							
34. Situación educativa actual e igual entre los sexos de las personas en edad escolar (de 4 a 23 años)										35. Profesión u oficios e ingresos de los miembros de la familia en edad de trabajar (de 10 años en adelante)							
Sexo		Grado que actualmente cursan o cursaron								Sexo		Estado Civil				Trabaja	
F	M	PE	1	2	3	4	5	6		F	M	S	C	D	UL	Si	No
73	83	24	14	8	21	14	8	44		134	130	195	59	0	10	123	141
Estudia ahora										40. Desde su percepción los ingresos familiares ajustan para alimentarse los:							
Si	No	B	D	U	N/E	Observaciones				1. 3 tiempos(87) 2. 2 Tiempos(0) 3. 1 tiempo(0)							
78	78	17	1	0	5					41. Trabaja por cuenta propia la tierra en la familia 1. Si (57) Cuantos: 57 2. No(30) Sexo : M (56) F (1)							
36. Alguien de la familia ha obtenido algún tipo de préstamo:										42. Tipo de tenencia de la tierra:							
Si		Sexo								1. Propia totalmente pagada(12) Dominio Pleno: (2) Útil: (10)							
17		M				F				Escritura (-) 2. Propia pagando(1) 3. Alquilada(30) 4. Prestada(14) 5. En litigio(0) 6. Comunal (0) 7. No Tiene(30)							
		10				7				43. Se produce alimentos en la familia 1. Si(56) 2. No(31)							
37. Recibe Remesas:										44. Produce suficiente alimentos para autoconsumos 1. Si (53)2. No(34)							
1. Si (3) 2. No(84)										45. De los alimentos que producen obtienen excedentes para la venta 1. Si(2)2. No (85)							
38. Cuanto Lps										Participación y Expectativas							
Nº		Rango								46. Cuantos hombres de la familia participan en organizaciones:(19)							
1		0.01-1000.0						1		47. Cuántas Mujeres de la familia participan en Organizaciones:(31)							
2		1,000.01-2,000.00						2									
3		2,000.01 y mas						0									
39. Cuantos son los ingresos mensuales familiares																	
Nº		Rango (L)															
1		Menor de 1,000.00						12									
2		1,000.01 – 2,000.00						25									
3		2,001 – 4,000.00						24									
4		4,001.00 – 8,000.00						23									
5		8,001.00 – 12,000.00						1									
6		12,001.00 – 20,000.00						2									
7		20,001.00 – 30,000.00						0									
8		30,001.00 – 50,000.00						0									
9		50,001.00 – y mas						0									
Servicios Públicos																	
48. En la casa que habita existen los siguientes servicios públicos.																	
Nº		Servicios Públicos				Los Reciben		Días									
						Si		No									
1		Agua de pozo propio				0		87		0							
2		Agua domiciliar de pozo comunal				0		87		0							
3		Acarrea agua de rio o quebrada				0		87		0							
4		Agua Domiciliar por acueducto				78		9		7							
5		Agua llave o fuente				0		87		0							
6		Reservorio de agua lluvia				0		87		0							
7		Servicio Sanitario				61		26									
8		Letrina				14		73									
9		Usa letrina				18		69									
10		Recolección de basura				0		87		0							
11		Aseo de calles				2		85		0							
12		Energía eléctrica				75		12									
13		Teléfono (Hondutel)				0		87									
14		Teléfono (Celular)				73		14									
15		Alumbrado Publico				48		39									
16		Mantenimiento de las calles				13		74		0							

Mancomunidad Valle Sensenti
Municipalidad de San Francisco del Valle
Encuesta Socioeconómica para establecer Línea de Base a Nivel Municipal
(en el marco de los ODM y la ERP)

DATOS GENERALES

Municipio: **San Francisco del Valle** Comunidad: **Caserío Sinacar** Código: **5**
Población: **173** Total Viviendas ocupadas: **36**

10. Personas de 4 a 23 años: **81** 11. Personas de 10 años en adelante: **140**

12. Clasificación de Personas por rangos de Edades y sexo

N°	Rangos de Edades	N° de Personas	Sexo		Sabén leer y escribir	
			F	M	F	M
1	Menores de 1 año	2	2	0	0	0
2	De 1ª 4 años	15	6	9	0	0
3	De 5ª 6 años	7	3	4	1	2
4	De 7ª 12 años	25	12	13	11	11
5	De 13ª 15 años	12	4	8	3	8
6	De 16ª 18 años	11	7	4	7	4
7	De 19ª 23 años	20	12	8	11	7
8	De 24ª 30 años	25	12	13	12	9
9	De 31ª 40 años	29	18	11	17	11
10	De 41ª 50 años	5	1	4	0	4
11	De 51ª 64 años	12	7	5	3	3
12	De 65 y mas	10	4	6	1	2

13. Cuantas madres solteras hay en el hogar: **8**

14. Cuantos niñ@s nacieron en la familia durante el 2011:

Cantidad	2
----------	----------

Salud

15. Quien atendió el parto

1. Enfermera(1) 4. Ella Sola(-)
2. Partera (-) 5. El Marido (-)
3. Medico (1) 6. Otra Persona (-)

16. Hubo alguna muerte materna durante el parto o post parto en la familia en el 2011:

1. Si (0) Cuantos _____ 2. No(36)

17. Planifica la Familia con su pareja

1. Si (17) 2. No (19)

18. Tipo de Método que usa

1. Ritmo (0) 4. Preservativo(0)
2. DIU (1) 5. Inyección(15)
3. Pastilla (6) 6. Operación(1)
Sexo: M (0) F (1)

19. Se murió en la familia un niñ@ menor de 5 años en el 2011:

1. Si (0) Cuantos ____ 2. No(36)

Seguridad

32. Conoce usted casos de violencia intrafamiliar en el barrio el último año:

1. Si (0) Cuantos _____ 2. No(36)

33. Le ha sucedido algún caso de violencia a usted o su familia en el último año:

1. Si(0) Cuantos _____ 2. No(36)

20. Se manifestaron en alguna miembros de la familia las siguientes enfermedades, durante el 2011:

N°	Tipo de Enfermedad	Se manifestó	Sexo		Asistencia		
			M	F	1P	2P	3P
1	Infecciones respiratorias agudas	109	60	51	70	12	27
2	Dengue clásico	0	0	0	0	0	0
3	Paludismo	0	0	0	0	0	0
4	Dengue Hemorrágico	0	0	0	0	0	0
5	Chagas	0	0	0	0	0	0
6	Alcoholismo	2	2	0	0	0	2
7	Discapacidad en niños (1-18 años)	4	3	1	4	0	0
8	Tuberculosis	0	0	0	0	0	0
9	Cáncer	0	0	0	0	0	0
10	Diarreas	5	3	2	4	1	0
11	De la Piel	2	1	1	0	2	0
12	Otras	1	1	0	0	1	0

Vivienda

21. Tipo de Vivienda en uso:

1. Casa(36)
2. Apartamento independiente(0)
3. Local no habitacional(0)
4. Cuarto Mesón(2)
5. Casa Improvisada(0)

22. Material de construcción de las paredes (predominante)

1. Adobe(12) 4. Madera (1)
2. Bloque (2) 5. Desperdicios (0)
3. Bahareque(1) 6. Ladrillo (11)

23. Tenencia de la Vivienda

1. Propia Pagada (25) **Dominio** **Sexo**
2. Propia pagando (0) 1. Pleno(16) 1. M (23)
3. Alquilada(1) 2. Escritura (1) 2. F(2)
4. Prestada(10) 3. Útil(8) 3. Ambos (0)

24. Cuáles son los problemas principales de la vivienda (Apreciación del encuestador)

1. No tiene Repello (18) Interno (16) Externo(16)
2. Piso de tierra(16)
3. Falta de Cielo Falso (34) 6. Ninguno (1)
4. Techo en mal Estado (11)
5. Problemas Estructurales (35)

25. Condiciones de la Vivienda (apreciación del Encuestador)

1. Buena (1)
2. Regular (19)
3. Mala (16)

26. Frecuentemente que utiliza para cocinar

1. Electricidad (0)
2. Gas Volátil (0)
3. Gas (Kerosén) (0)
4. Leña (36)

31 Ha emigrado algún miembro de su Hogar:

1. Si(2) Cuantos: 2 2. No(34) Sexo: M (2)
2. Dentro del País (0) F (0)
3. Otro País (2)

Educación										Fuerza de trabajo e ingresos							
34. Situación educativa actual e igual entre los sexos de las personas en edad escolar (de 4 a 23 años)										35. Profesión u oficios e ingresos de los miembros de la familia en edad de trabajar (de 10 años en adelante)							
Sexo		Grado que actualmente cursan o cursaron								Sexo		Estado Civil				Trabaja	
F	M	PE	1	2	3	4	5	6		F	M	S	C	D	UL	Si	No
36	45	2	5	10	12	7	6	21		72	66	76	39	0	23	62	76
Estudia ahora										40. Desde su percepción los ingresos familiares ajustan para alimentarse los:							
Si	No	B	D	U	N/E	Observaciones			1. 3 tiempos(36) 2. 2 Tiempos(0) 3. 1 tiempo(0)								
36	45	6	2	0	10				41. Trabaja por cuenta propia la tierra en la familia 1. Si (33) Cuantos: 55 2. No(3) Sexo : M (54) F (1)								
36. Alguien de la familia ha obtenido algún tipo de préstamo:										42. Tipo de tenencia de la tierra:							
Si		Sexo								1. Propia totalmente pagada(16) Dominio Pleno: (15) Útil: (1) Escritura (-) 2. Propia pagando(0) 3. Alquilada(3) 4. Prestada(12) 5. En litigio(3) 6. Comunal (0) 7. No Tiene(2)							
10		M		F						43. Se produce alimentos en la familia 1. Si(31) 2. No(5)							
		7		3						44. Produce suficiente alimentos para autoconsumos 1. Si (15)2. No(21)							
37. Recibe Remesas:										45. De los alimentos que producen obtienen excedentes para la venta 1. Si(0)2. No (36)							
1. Si (2) 2. No(34)																	
38. Cuanto Lps																	
Nº		Rango															
1		0.01-1000.0						2									
2		1,000.01-2,000.00						0									
3		2,000.01 y mas						0									
39. Cuantos son los ingresos mensuales familiares																	
Nº		Rango (L)															
1		Menor de 1,000.00						9									
2		1,0001 – 2,000.00						11									
3		2,001 – 4,000.00						9									
4		4,001.00 – 8,000.00						7									
5		8,001.00 – 12,000.00						0									
6		12,001.00 – 20,000.00						0									
7		20,001.00 – 30,000.00						0									
8		30,001.00 – 50,000.00						0									
9		50,001.00 – y mas						0									
Servicios Públicos										Participación y Expectativas							
48. En la casa que habita existen los siguientes servicios públicos.										46. Cuantos hombres de la familia participan en organizaciones:(15)							
Nº		Servicios Públicos			Los Reciben			Días		47. Cuántas Mujeres de la familia participan en Organizaciones:(16)							
					Si		No										
1		Agua de pozo propio			1		35	0									
2		Agua domiciliar de pozo comunal			0		36	0									
3		Acarrea agua de rio o quebrada			7		29	6									
4		Agua Domiciliar por acueducto			28		8	0									
5		Agua llave o fuente			0		36	0									
6		Reservorio de agua lluvia			0		36	0									
7		Servicio Sanitario			27		9										
8		Letrina			25		11										
9		Usa letrina			26		10										
10		Recolección de basura			34		2	0									
11		Aseo de calles			5		31	0									
12		Energía eléctrica			21		15										
13		Teléfono (Hondutel)			0		36										
14		Teléfono (Celular)			36		0										
15		Alumbrado Publico			24		12										
16		Mantenimiento de las calles			0		36	0									

Mancomunidad Valle Sensenti
Municipalidad de San Francisco del Valle
Encuesta Socioeconómica para establecer Línea de Base a Nivel Municipal
(en el marco de los ODM y la ERP)

DATOS GENERALES

Municipio: **San Francisco del Valle** Comunidad: **Caserío Las Lomas** Código: **7**
Población: **245** Total Viviendas ocupadas: **59**

10. Personas de 4 a 23 años: **110** 11. Personas de 10 años en adelante: **192**

12. Clasificación de Personas por rangos de Edades y sexo

N°	Rangos de Edades	N° de Personas	Sexo		Saben leer y escribir	
			F	M	F	M
1	Menores de 1 año	3	2	1	0	0
2	De 1ª 4 años	25	13	12	0	1
3	De 5ª 6 años	10	5	5	1	1
4	De 7ª 12 años	35	15	20	15	14
5	De 13ª 15 años	18	8	10	6	9
6	De 16ª 18 años	18	6	12	6	11
7	De 19ª 23 años	26	12	14	9	11
8	De 24ª 30 años	31	18	13	14	11
9	De 31ª 40 años	30	10	20	8	16
10	De 41ª 50 años	21	11	10	7	8
11	De 51ª 64 años	12	4	8	2	3
12	De 65 y mas	16	9	7	3	3

13. Cuantas madres solteras hay en el hogar: **10**

14. Cuantos niñ@s nacieron en la familia durante el 2011:

Cantidad	0
----------	----------

Salud

15. Quien atendió el parto

1. Enfermera(-) 4. Ella Sola(-)
2. Partera (-) 5. El Marido (-)
3. Médico (-) 6. Otra Persona (-)

16. Hubo alguna muerte materna durante el parto o post parto en la familia en el 2011:

1. Si (0) Cuantos _____ 2. No (59)

17. Planifica la Familia con su pareja

1. Si (17) 2. No (42)

18. Tipo de Método que usa

1. Ritmo (1) 4. Preservativo(0)
2. DIU (3) 5. Inyección(9)
3. Pastilla (0) 6. Operación(4)
Sexo: M (1) F (3)

19. Se murió en la familia un niñ@ menor de 5 años en el 2011:

1. Si (0) Cuantos _____ 2. No (59)

Seguridad

32. Conoce usted casos de violencia intrafamiliar en el barrio el último año:

1. Si (0) Cuantos _____ 2. No (59)

33. Le ha sucedido algún caso de violencia a usted o su familia en el último año:

1. Si (0) Cuantos _____ 2. No (59)

20. Se manifestaron en alguna miembros de la familia las siguientes enfermedades, durante el 2011:

N°	Tipo de Enfermedad	Se manifestó	Sexo		Asistencia		
			M	F	1P	2P	3P
1	Infecciones respiratorias agudas	25	11	14	11	1	13
2	Dengue clásico	3	2	1	3	0	0
3	Paludismo	0	0	0	0	0	0
4	Dengue Hemorrágico	0	0	0	0	0	0
5	Chagas	0	0	0	0	0	0
6	Alcoholismo	1	1	0	0	0	1
7	Discapacidad en niños (1-18 años)	0	0	0	0	0	0
8	Tuberculosis	0	0	0	0	0	0
9	Cáncer	0	0	0	0	0	0
10	Diarreas	1	0	1	1	0	0
11	De la Piel	5	2	3	5	0	0
12	Otras	3	1	2	3	0	0

Vivienda

21. Tipo de Vivienda en uso:

1. Casa (59)
2. Apartamento independiente (0)
3. Local no habitacional (0)
4. Cuarto Mesón (2)
5. Casa Improvisada (0)

22. Material de construcción de las paredes (predominante)

1. Adobe (56) 4. Madera (0)
2. Bloque (2) 5. Desperdicios (0)
3. Bahareque (0) 6. Ladrillo (1)

23. Tenencia de la Vivienda

- | | | |
|-------------------------------|------------------|-----------|
| 1. Propia Pagada (57) Dominio | Sexo | |
| 2. Propia pagando (0) | 1. Pleno (34) | 1. M (43) |
| 3. Alquilada (1) | 2. Escritura (7) | 2. F (14) |
| 4. Prestada (1) | 3. Útil (6) | 3. Ambos |
| (0) | | |

24. Cuáles son los problemas principales de la vivienda (Apreciación del encuestador)

1. No tiene Repello (49) Interno (49) Externo (45)
2. Piso de tierra (41)
3. Falta de Cielo Falso (49) 6. Ninguno (1)
4. Techo en mal Estado (10)
5. Problemas Estructurales (11)

25. Condiciones de la Vivienda (apreciación del Encuestador)

- | | |
|-----------------|----------------------|
| 1. Buena (1) | 1. Electricidad (0) |
| 2. Regular (16) | 2. Gas Volátil (0) |
| 3. Mala (42) | 3. Gas (Kerosén) (0) |
| | 4. Leña (59) |

31 Ha emigrado algún miembro de su Hogar:

1. Si (1) Cuantos: 1 2. No (58) Sexo: M (1) F (0)
2. Dentro del País (0)
3. Otro País (1)

Educación										Fuerza de trabajo e ingresos												
34. Situación educativa actual e igual entre los sexos de las personas en edad escolar (de 4 a 23 años)										35. Profesión u oficios e ingresos de los miembros de la familia en edad de trabajar (de 10 años en adelante)												
Sexo		Grado que actualmente cursan o cursaron								Sexo		Estado Civil			Trabaja							
F	M	PE	1	2	3	4	5	6		F	M	S	C	D	UL	Si	No					
47	63	0	10	7	26	9	5	23		87	105	105	46	0	41	95	97					
Estudia ahora																						
Si	No	B	D	U	N/E	Observaciones																
52	58	9	3	0	9																	
36. Alguien de la familia ha obtenido algún tipo de préstamo:										40. Desde su percepción los ingresos familiares ajustan para alimentarse los:												
Si		Sexo								1. 3 tiempos(54)												
		M			F					2. 2 Tiempos(5)												
14		10			4					3. 1 tiempo(0)												
37. Recibe Remesas:										41. Trabaja por cuenta propia la tierra en la familia												
1. Si (1)					2. No(58)					1. Si (52) Cuantos: 78 2. No(7)												
38. Cuanto Lps										Sexo : M (78) F (0)												
Nº	Rango								42. Tipo de tenencia de la tierra:													
1	0.01-1000.0								1. Propia totalmente pagada(26) Dominio Pleno: (14) Útil: (12)													
2	1,000.01-2,000.00								Escritura (-)													
3	2,000.01 y mas								2. Propia pagando(1)													
									3. Alquilada(23)													
									4. Prestada(2)													
									5. En litigio(0)													
									6. Comunal (0)													
									7. No Tiene(7)													
39. Cuantos son los ingresos mensuales familiares										43. Se produce alimentos en la familia												
Nº	Rango (L)								1. Si(52) 2. No(7)													
1	Menor de 1,000.00								21													
2	1,000.01 – 2,000.00								23													
3	2,001 – 4,000.00								14													
4	4,001.00 – 8,000.00								1													
5	8,001.00 – 12,000.00								0													
6	12,001.00 – 20,000.00								0													
7	20,001.00 – 30,000.00								0													
8	30,001.00 – 50,000.00								0													
9	50,001.00 – y mas								0													
48. En la casa que habita existen los siguientes servicios públicos.										44. Produce suficiente alimentos para autoconsumos												
Nº	Servicios Públicos								Los Reciben		Días		45. De los alimentos que producen obtienen excedentes para la venta									
									Si		No				1. Si(2)2. No (57)							
1	Agua de pozo propio								4		55		7									
2	Agua domiciliar de pozo comunal								0		59		0									
3	Acarrea agua de rio o quebrada								0		59		0									
4	Agua Domiciliar por acueducto								46		13		7									
5	Agua llave o fuente								9		50		7									
6	Reservorio de agua lluvia								0		59		0									
7	Servicio Sanitario								43		16											
8	Letrina								31		28											
9	Usa letrina								32		27											
10	Recolección de basura								22		37		7									
11	Aseo de calles								22		37		7									
12	Energía eléctrica								50		9											
13	Teléfono (Hondutel)								1		58											
14	Teléfono (Celular)								50		9											
15	Alumbrado Publico								43		16											
16	Mantenimiento de las calles								52		7		0									
Servicios Públicos										Participación y Expectativas												
46. Cuantos hombres de la familia participan en organizaciones:(29)										47. Cuántas Mujeres de la familia participan en Organizaciones:(17)												

Mancomunidad Valle Sensenti

Municipalidad de San Francisco del Valle

Encuesta Socioeconómica para establecer Línea de Base a Nivel Municipal

(en el marco de los ODM y la ERP)

DATOS GENERALES

Municipio: **San Francisco del Valle** Comunidad: **Caserío Aribas** Código: **8**
Población: **393** Total Viviendas ocupadas: **69**

10. Personas de 4 a 23 años: **221** 11. Personas de 10 años en adelante: **276**

12. Clasificación de Personas por rangos de Edades y sexo

N°	Rangos de Edades	N° de Personas	Sexo		Sabén leer y escribir	
			F	M	F	M
1	Menores de 1 año	12	5	7	0	0
2	De 1ª 4 años	46	19	27	0	0
3	De 5ª 6 años	26	14	12	6	5
4	De 7ª 12 años	73	37	36	34	27
5	De 13ª 15 años	42	13	29	10	26
6	De 16ª 18 años	32	15	17	13	12
7	De 19ª 23 años	32	17	15	16	9
8	De 24ª 30 años	45	20	25	13	17
9	De 31ª 40 años	36	20	16	13	12
10	De 41ª 50 años	28	14	14	10	10
11	De 51ª 64 años	13	6	7	1	3
12	De 65 y mas	8	4	4	2	1

13. Cuantas madres solteras hay en el hogar: **12**

14. Cuantos niñ@s nacieron en la familia durante el 2011:

Cantidad	6
----------	----------

Salud

15. Quien atendió el parto

1. Enfermera(-) 4. Ella Sola(-)
2. Partera (-) 5. El Marido (-)
3. Medico (6) 6. Otra Persona (-)

16. Hubo alguna muerte materna durante el parto o post parto en la familia en el 2011:

1. Si (0) Cuantos _____ 2. No (69)

17. Planifica la Familia con su pareja

1. Si (31) 2. No (38)

18. Tipo de Método que usa

1. Ritmo (0) 4. Preservativo(0)
2. DIU (0) 5. Inyección(29)
3. Pastilla (0) 6. Operación(2)
Sexo: M (0) F (2)

19. Se murió en la familia un niñ@ menor de 5 años en el 2011:

1. Si (0) Cuantos _____ 2. No (69)

Seguridad

32. Conoce usted casos de violencia intrafamiliar en el barrio el último año:

1. Si (0) Cuantos _____ 2. No (69)

33. Le ha sucedido algún caso de violencia a usted o su familia en el último año:

1. Si (0) Cuantos _____ 2. No (69)

20. Se manifestaron en alguna miembros de la familia las siguientes enfermedades, durante el 2011:

N°	Tipo de Enfermedad	Se manifestó	Sexo		Asistencia		
			M	F	1P	2P	3P
1	Infecciones respiratorias agudas	187	98	89	134	6	45
2	Dengue clásico	4	1	3	3	0	1
3	Paludismo	0	0	0	0	0	0
4	Dengue Hemorrágico	0	0	0	0	0	0
5	Chagas	0	0	0	0	0	0
6	Alcoholismo	2	2	0	0	0	2
7	Discapacidad en niños (1-18 años)	1	0	1	1	0	0
8	Tuberculosis	0	0	0	0	0	0
9	Cáncer	0	0	0	0	0	0
10	Diarreas	25	13	12	20	0	4
11	De la Piel	2	1	1	1	0	1
12	Otras	8	4	4	2	5	1

Vivienda

21. Tipo de Vivienda en uso:

1. Casa (69)
2. Apartamento independiente (0)
3. Local no habitacional (0)
4. Cuarto Mesón (0)
5. Casa Improvisada (0)

22. Material de construcción de las paredes (predominante)

1. Adobe (56) 4. Madera (2)
2. Bloque (1) 5. Desperdicios (0)
3. Bahareque (2) 6. Ladrillo (8)

23. Tenencia de la Vivienda

1. Propia Pagada (55) Dominio
2. Propia pagando (0)
3. Alquilada (4)
4. Prestada (10)
(1)

Sexo

1. Pleno (36) 1. M (48)
2. Escritura (1) 2. F (11)
3. Útil (18) 3. Ambos

24. Cuáles son los problemas principales de la vivienda (Apreciación del encuestador)

1. No tiene Repello (59) Interno (56) Externo (57)
2. Piso de tierra (60)
3. Falta de Cielo Falso (65) 6. Ninguno (0)
4. Techo en mal Estado (41)
5. Problemas Estructurales (16)

25. Condiciones de la Vivienda (apreciación del Encuestador)

1. Buena (0)
2. Regular (12)
3. Mala (57)

26. Frecuentemente que utiliza para cocinar

1. Electricidad (0)
2. Gas Volátil (1)
3. Gas (Kerosén) (0)
4. Leña (69)

31 Ha emigrado algún miembro de su Hogar:

1. Si (4) Cuantos: 4 2. No (65) Sexo: M (4)
2. Dentro del País (2) F (2)
3. Otro País (2)

Educación									
34. Situación educativa actual e igual entre los sexos de las personas en edad escolar (de 4 a 23 años)									
Sexo		Grado que actualmente cursan o cursaron							
F	M	PE	1	2	3	4	5	6	
105	116	20	41	28	31	13	21	32	
Estudia ahora									
Si	No	B	D	U	N/E	Observaciones			
130	91	13	0	0	22				
36. Alguien de la familia ha obtenido algún tipo de préstamo:									
Si		Sexo							
		M				F			
22		18				4			
37. Recibe Remesas:									
1. Si (1)					2. No(68)				
38. Cuanto Lps									
Nº	Rango								
1	0.01-1000.0								0
2	1,000.01-2,000.00								1
3	2,000.01 y mas								0
39. Cuantos son los ingresos mensuales familiares									
Nº	Rango (L)								
1	Menor de 1,000.00								17
2	1,0001 – 2,000.00								31
3	2,001 – 4,000.00								18
4	4,001.00 – 8,000.00								2
5	8,001.00 – 12,000.00								1
6	12,001.00 – 20,000.00								0
7	20,001.00 – 30,000.00								0
8	30,001.00 – 50,000.00								0
9	50,001.00 – y mas								0
Servicios Públicos									
48. En la casa que habita existen los siguientes servicios públicos.									
Nº	Servicios Públicos	Los Reciben		Días					
		Si	No						
1	Agua de pozo propio	3	66	0					
2	Agua domiciliar de pozo comunal	0	69	0					
3	Acarrea agua de rio o quebrada	18	51	0					
4	Agua Domiciliar por acueducto	48	21	7					
5	Agua llave o fuente	0	69	0					
6	Reservorio de agua lluvia	0	69	0					
7	Servicio Sanitario	48	21						
8	Letrina	49	20						
9	Usa letrina	49	20						
10	Recolección de basura	55	14	7					
11	Aseo de calles	0	69	0					
12	Energía eléctrica	0	69						
13	Teléfono (Hondutel)	0	69						
14	Teléfono (Celular)	65	4						
15	Alumbrado Publico	0	69						
16	Mantenimiento de las calles	0	69	0					
Fuerza de trabajo e ingresos									
35. Profesión u oficios e ingresos de los miembros de la familia en edad de trabajar (de 10 años en adelante)									
Sexo		Estado Civil				Trabaja			
F	M	S	C	D	UL	Si	No		
136	140	139	85	1	51	112	164		
40. Desde su percepción los ingresos familiares ajustan para alimentarse los:									
1. 3 tiempos(69)									
2. 2 Tiempos(5)									
3. 1 tiempo(0)									
41. Trabaja por cuenta propia la tierra en la familia									
1. Si (66) Cuantos: 104 2. No(3)									
Sexo : M (99) F (5)									
42. Tipo de tenencia de la tierra:									
1. Propia totalmente pagada(20) Dominio Pleno: (18) Útil: (2) Escritura (-)									
2. Propia pagando(0)									
3. Alquilada(29)									
4. Prestada(10)									
5. En litigio(6)									
6. Comunal (0)									
7. No Tiene(4)									
43. Se produce alimentos en la familia									
1. Si(61) 2. No(8)									
44. Produce suficiente alimentos para autoconsumos									
1. Si (14)2. No(55)									
45. De los alimentos que producen obtienen excedentes para la venta									
1. Si(3)2. No (66)									
Participación y Expectativas									
46. Cuantos hombres de la familia participan en organizaciones:(25)									
47. Cuántas Mujeres de la familia participan en Organizaciones:(9)									

Mancomunidad Valle Sensenti
Municipalidad de San Francisco del Valle
Encuesta Socioeconómica para establecer Línea de Base a Nivel Municipal
(en el marco de los ODM y la ERP)

DATOS GENERALES

Municipio: **San Francisco del Valle** Comunidad: **Caserío El Acan** Código: **9**
Población: **181** Total Viviendas ocupadas: **37**

10. Personas de 4 a 23 años: **73** 11. Personas de 10 años en adelante: **137**

12. Clasificación de Personas por rangos de Edades y sexo

N°	Rangos de Edades	N° de Personas	Sexo		Saben leer y escribir	
			F	M	F	M
1	Menores de 1 año	5	2	3	0	0
2	De 1ª 4 años	24	11	13	0	0
3	De 5ª 6 años	6	2	4	2	4
4	De 7ª 12 años	18	10	8	10	7
5	De 13ª 15 años	9	5	4	5	4
6	De 16ª 18 años	11	6	5	6	5
7	De 19ª 23 años	22	13	9	13	9
8	De 24ª 30 años	34	19	15	18	14
9	De 31ª 40 años	20	7	13	7	11
10	De 41ª 50 años	6	2	4	2	3
11	De 51ª 64 años	14	6	8	5	5
12	De 65 y mas	12	8	4	6	1

13. Cuantas madres solteras hay en el hogar: **9**

14. Cuantos niñ@s nacieron en la familia durante el 2011:

Cantidad	5
----------	----------

Salud

15. Quien atendió el parto

1. Enfermera (-) 4. Ella Sola (-)
2. Partera (-) 5. El Marido (-)
3. Medico (5) 6. Otra Persona (-)

16. Hubo alguna muerte materna durante el parto o post parto en la familia en el 2011:

1. Si (0) Cuantos _____ 2. No (37)

17. Planifica la Familia con su pareja

1. Si (25) 2. No (12)

18. Tipo de Método que usa

1. Ritmo (1) 4. Preservativo (0)
2. DIU (3) 5. Inyección (11)
3. Pastilla (7) 6. Operación (3)
Sexo: M (0) F (3)

19. Se murió en la familia un niñ@ menor de 5 años en el 2011:

1. Si (0) Cuantos _____ 2. No (37)

Seguridad

32. Conoce usted casos de violencia intrafamiliar en el barrio el último año:

1. Si (0) Cuantos _____ 2. No (37)

33. Le ha sucedido algún caso de violencia a usted o su familia en el último año:

1. Si (0) Cuantos _____ 2. No (37)

20. Se manifestaron en alguna miembros de la familia las siguientes enfermedades, durante el 2011:

N°	Tipo de Enfermedad	Se manifestó	Sexo		Asistencia		
			M	F	1P	2P	3P
		Si	M	F	1P	2P	3P
1	Infecciones respiratorias agudas	84	49	36	67	2	15
2	Dengue clásico	31	13	19	25	0	6
3	Paludismo	0	0	0	0	0	0
4	Dengue Hemorrágico	0	0	0	0	0	0
5	Chagas	0	0	0	0	0	0
6	Alcoholismo	3	2	1	0	0	1
7	Discapacidad en niños (1-18 años)	0	0	0	0	0	0
8	Tuberculosis	0	0	0	0	0	0
9	Cáncer	0	0	0	0	0	0
10	Diarreas	6	4	2	5	0	0
11	De la Piel	1	1	0	1	0	0
12	Otras	0	0	0	0	0	0

Vivienda

21. Tipo de Vivienda en uso:

1. Casa (37)
2. Apartamento independiente (0)
3. Local no habitacional (0)
4. Cuarto Mesón (0)
5. Casa Improvisada (0)

22. Material de construcción de las paredes (predominante)

1. Adobe (35) 4. Madera (0)
2. Bloque (2) 5. Desperdicios (0)
3. Bahareque (0) 6. Ladrillo (0)

23. Tenencia de la Vivienda

- | | | |
|-------------------------------|------------------|-----------|
| 1. Propia Pagada (29) Dominio | Sexo | |
| 2. Propia pagando (0) | 1. Pleno (13) | 1. M (20) |
| 3. Alquilada (3) | 2. Escritura (9) | 2. F (9) |
| 4. Prestada (5) | 3. Útil (7) | 3. Ambos |

24. Cuáles son los problemas principales de la vivienda (Apreciación del encuestador)

1. No tiene Repello (20) Interno (19) Externo (20)
2. Piso de tierra (8)
3. Falta de Cielo Falso (22)
4. Techo en mal Estado (8)
5. Problemas Estructurales (14)
6. Ninguno (1)

25. Condiciones de la Vivienda (apreciación del Encuestador)

1. Buena (1)
2. Regular (18)
3. Mala (18)

26. Frecuentemente que utiliza para cocinar

1. Electricidad (0)
2. Gas Volátil (0)
3. Gas (Kerosén) (0)
4. Leña (37)

31 Ha emigrado algún miembro de su Hogar:

1. Si (3) Cuantos: 5 2. No (34) Sexo: M (2)
2. Dentro del País (0) F (3)
3. Otro País (5)

Educación

34. Situación educativa actual e igual entre los sexos de las personas en edad escolar (de 4 a 23 años)

Sexo		Grado que actualmente cursan o cursaron						
F	M	PE	1	2	3	4	5	6
36	40	10	1	11	6	11	7	16
Estudia ahora								
Si	No	B	D	U	N/E	Observaciones		
35	41	6	6	0	2			

36. Alguien de la familia ha obtenido algún tipo de préstamo:

Si	Sexo	
	M	F
10	7	3

37. Recibe Remesas:

1. Si (4) 2. No(33)

38. Cuanto Lps

Nº	Rango	
1	0.01-1000.0	3
2	1,000.01-2,000.00	1
3	2,000.01 y mas	0

39. Cuantos son los ingresos mensuales familiares

Nº	Rango (L)	
1	Menor de 1,000.00	1
2	1,0001 – 2,000.00	4
3	2,001 – 4,000.00	12
4	4,001.00 – 8,000.00	13
5	8,001.00 – 12,000.00	4
6	12,001.00 – 20,000.00	2
7	20,001.00 – 30,000.00	1
8	30,001.00 – 50,000.00	0
9	50,001.00 – y mas	0

Servicios Públicos

48. En la casa que habita existen los siguientes servicios públicos.

Nº	Servicios Públicos	Los Reciben		Días
		Si	No	
1	Agua de pozo propio	1	36	
2	Agua domiciliar de pozo comunal	0	37	0
3	Acarrea agua de rio o quebrada	0	37	0
4	Agua Domiciliar por acueducto	35	2	7
5	Agua llave o fuente	0	37	0
6	Reservorio de agua lluvia	0	37	0
7	Servicio Sanitario	15	22	
8	Letrina	12	25	
9	Usa letrina	7	30	
10	Recolección de basura	0	37	0
11	Aseo de calles	0	37	0
12	Energía eléctrica	35	2	
13	Teléfono (Hondutel)	0	37	
14	Teléfono (Celular)	35	2	
15	Alumbrado Publico	36	1	
16	Mantenimiento de las calles	0	37	0

Fuerza de trabajo e ingresos

35. Profesión u oficios e ingresos de los miembros de la familia en edad de trabajar (de 10 años en adelante)

Sexo		Estado Civil				Trabaja	
F	M	S	C	D	UL	Si	No
77	66	64	44	0	35	75	68

40. Desde su percepción los ingresos familiares ajustan para alimentarse los:

1. 3 tiempos(36)
2. 2 Tiempos(1)
3. 1 tiempo(0)

41. Trabaja por cuenta propia la tierra en la familia

1. Si (28) Cuantos: 37 2. No(9)

Sexo : M (37) F (0)

42. Tipo de tenencia de la tierra:

1. Propia totalmente pagada(4) Dominio Pleno: (3) Útil: (1) Escritura (-)

2. Propia pagando(0)

3. Alquilada(22)

4. Prestada(3)

5. En litigio(0)

(0)

6. Comunal

7. No Tiene(8)

43. Se produce alimentos en la familia

1. Si(30) 2. No(7)

44. Produce suficiente alimentos para autoconsumos

1. Si (30) 2. No(7)

45. De los alimentos que producen obtienen excedentes para la venta

1. Si(12) 2. No (25)

Participación y Expectativas

46. Cuantos hombres de la familia participan en organizaciones:(9)

47. Cuántas Mujeres de la familia participan en Organizaciones:(7)

Mancomunidad Valle Sensenti

Municipalidad de San Francisco del Valle

Encuesta Socioeconómica para establecer Línea de Base a Nivel Municipal

(en el marco de los ODM y la ERP)

DATOS GENERALES

Municipio: **San Francisco del Valle** Comunidad: **Caserío Loma de Paja** Código: **11**
Población: **98** Total Viviendas ocupadas: **21**

10. Personas de 4 a 23 años: **46** 11. Personas de 10 años en adelante: **69**

12. Clasificación de Personas por rangos de Edades y sexo

N°	Rangos de Edades	N° de Personas	Sexo		Saben leer y escribir	
			F	M	F	M
1	Menores de 1 año	2	0	2	0	0
2	De 1ª 4 años	10	3	7	0	0
3	De 5ª 6 años	6	3	3	0	0
4	De 7ª 12 años	17	10	7	8	6
5	De 13ª 15 años	10	4	6	4	5
6	De 16ª 18 años	5	1	4	1	4
7	De 19ª 23 años	5	4	1	4	1
8	De 24ª 30 años	15	8	7	7	4
9	De 31ª 40 años	15	7	8	6	6
10	De 41ª 50 años	6	3	3	1	1
11	De 51ª 64 años	4	1	3	1	3
12	De 65 y mas	3	1	2	0	1

13. Cuantas madres solteras hay en el hogar: **1**

14. Cuantos niñ@s nacieron en la familia durante el 2011:

Cantidad	2
----------	----------

Salud

15. Quien atendió el parto

1. Enfermera (-) 4. Ella Sola (-)
2. Partera (-) 5. El Marido (-)
3. Medico (2) 6. Otra Persona (-)

16. Hubo alguna muerte materna durante el parto o post parto en la familia en el 2011:

1. Si (0) Cuantos _____ 2. No (21)

17. Planifica la Familia con su pareja

1. Si (12) 2. No (9)

18. Tipo de Método que usa

1. Ritmo (2) 4. Preservativo (0)
2. DIU (0) 5. Inyección (6)
3. Pastilla (1) 6. Operación (3)
Sexo: M (0) F (3)

19. Se murió en la familia un niñ@ menor de 5 años en el 2011:

1. Si (0) Cuantos _____ 2. No (21)

Seguridad

32. Conoce usted casos de violencia intrafamiliar en el barrio el último año:

1. Si (0) Cuantos _____ 2. No (21)

33. Le ha sucedido algún caso de violencia a usted o su familia en el último año:

1. Si (0) Cuantos _____ 2. No (21)

20. Se manifestaron en alguna miembros de la familia las siguientes enfermedades, durante el 2011:

N°	Tipo de Enfermedad	Se manifestó	Sexo		Asistencia		
			M	F	1P	2P	3P
		Si	M	F	1P	2P	3P
1	Infecciones respiratorias agudas	3	2	1	1	2	0
2	Dengue clásico	1	0	1	0	1	0
3	Paludismo	2	1	1	1	1	0
4	Dengue Hemorrágico	0	0	0	0	0	0
5	Chagas	1	0	1	1	0	0
6	Alcoholismo	0	0	0	0	0	0
7	Discapacidad en niños (1-18 años)	0	0	0	0	0	0
8	Tuberculosis	0	0	0	0	0	0
9	Cáncer	0	0	0	0	0	0
10	Diarreas	9	5	4	0	2	7
11	De la Piel	14	6	8	9	1	4
12	Otras	0	0	0	0	0	0

Vivienda

21. Tipo de Vivienda en uso:

1. Casa (21)
2. Apartamento independiente (0)
3. Local no habitacional (0)
4. Cuarto Mesón (0)
5. Casa Improvisada (0)

22. Material de construcción de las paredes (predominante)

1. Adobe (18) 4. Madera (1)
2. Bloque (2) 5. Desperdicios (0)
3. Bahareque (0) 6. Ladrillo (0)

23. Tenencia de la Vivienda

1. Propia Pagada (18) **Dominio**
2. Propia pagando (0) **Sexo**
3. Alquilada (1) 1. Pleno (4) 1. M (5)
4. Prestada (2) 2. Escritura (0) 2. F (3)
3. Útil (14) 3. Ambos (10)

24. Cuáles son los problemas principales de la vivienda (Apreciación del encuestador)

1. No tiene Repello (20) Interno (16) Externo (20)
2. Piso de tierra (14)
3. Falta de Cielo Falso (21) 6. Ninguno (0)
4. Techo en mal Estado (3)
5. Problemas Estructurales (15)

25. Condiciones de la Vivienda (apreciación del Encuestador)

1. Buena (0)
2. Regular (6)
3. Mala (15)

26. Frecuentemente que utiliza para cocinar

1. Electricidad (1)
2. Gas Volátil (0)
3. Gas (Kerosén) (0)
4. Leña (21)

31 Ha emigrado algún miembro de su Hogar:

1. Si (0) Cuantos - 2. No (21) Sexo: M (-)
2. Dentro del País (0) F (-)
3. Otro País (-)

Mancomunidad Valle Sensenti

Municipalidad de San Francisco del Valle

Encuesta Socioeconómica para establecer Línea de Base a Nivel Municipal

(en el marco de los ODM y la ERP)

DATOS GENERALES

Municipio: **San Francisco del Valle** Comunidad: **Caserío El Sastre** Código: **12**

Población: **118** Total Viviendas ocupadas: **28**

10. Personas de 4 a 23 años: **61** 11. Personas de 10 años en adelante: **86**

12. Clasificación de Personas por rangos de Edades y sexo

Nº	Rangos de Edades	Nº de Personas	Sexo		Saben leer y escribir	
			F	M	F	M
1	Menores de 1 año	4	4	0	0	0
2	De 1ª 4 años	10	4	6	0	0
3	De 5ª 6 años	5	1	4	1	2
4	De 7ª 12 años	22	3	19	3	19
5	De 13ª 15 años	10	4	6	4	6
6	De 16ª 18 años	9	5	4	5	4
7	De 19ª 23 años	14	8	6	7	6
8	De 24ª 30 años	18	9	9	8	9
9	De 31ª 40 años	11	6	5	5	3
10	De 41ª 50 años	9	7	2	5	2
11	De 51ª 64 años	3	1	2	1	1
12	De 65 y mas	3	2	1	1	0

13. Cuantas madres solteras hay en el hogar: **4**

14. Cuantos niñ@s nacieron en la familia durante el 2011:

Cantidad	1
----------	----------

Salud

15. Quien atendió el parto

1. Enfermera (-) 4. Ella Sola (-)
2. Partera (-) 5. El Marido (-)
3. Medico (1) 6. Otra Persona (-)

16. Hubo alguna muerte materna durante el parto o post parto en la familia en el 2011:

1. Si (0) Cuantos _____ 2. No (28)

17. Planifica la Familia con su pareja

1. Si (12) 2. No (16)

18. Tipo de Método que usa

1. Ritmo (0) 4. Preservativo (0)
2. DIU (0) 5. Inyección (9)
3. Pastilla (1) 6. Operación (2)
Sexo: M (0) F (2)

19. Se murió en la familia un niñ@ menor de 5 años en el 2011:

1. Si (0) Cuantos _____ 2. No (28)

Seguridad

32. Conoce usted casos de violencia intrafamiliar en el barrio el último año:

1. Si (0) Cuantos _____ 2. No (28)

33. Le ha sucedido algún caso de violencia a usted o su familia en el último año:

1. Si (0) Cuantos _____ 2. No (28)

20. Se manifestaron en alguna miembros de la familia las siguientes enfermedades, durante el 2011:

Nº	Tipo de Enfermedad	Se manifestó	Sexo		Asistencia		
			M	F	1P	2P	3P
		Si	M	F	1P	2P	3P
1	Infecciones respiratorias agudas	34	19	15	28	6	0
2	Dengue clásico	0	0	0	0	0	0
3	Paludismo	0	0	0	0	0	0
4	Dengue Hemorrágico	0	0	0	0	0	0
5	Chagas	0	0	0	0	0	0
6	Alcoholismo	3	3	0	0	0	3
7	Discapacidad en niños (1-18 años)	0	0	0	0	0	0
8	Tuberculosis	0	0	0	0	0	0
9	Cáncer	0	0	0	0	0	0
10	Diarreas	0	0	0	0	0	0
11	De la Piel	0	0	0	0	0	0
12	Otras	1	1	0	1	0	0

Vivienda

21. Tipo de Vivienda en uso:

1. Casa (28)
2. Apartamento independiente (0)
3. Local no habitacional (0)
4. Cuarto Mesón (0)
5. Casa Improvisada (0)

22. Material de construcción de las paredes (predominante)

1. Adobe (25) 4. Madera (0)
2. Bloque (3) 5. Desperdicios (0)
3. Bahareque (0) 6. Ladrillo (0)

23. Tenencia de la Vivienda

1. Propia Pagada (22) Dominio
2. Propia pagando (0) 1. Pleno (8) 1. M (16)
3. Alquilada (1) 2. Escritura (12) 2. F (6)
4. Prestada (5) 3. Útil (2) 3. Ambos (0)

24. Cuáles son los problemas principales de la vivienda (Apreciación del encuestador)

1. No tiene Repello (23) Interno (23) Externo (23)
2. Piso de tierra (10)
3. Falta de Cielo Falso (24) 6. Ninguno (3)
4. Techo en mal Estado (12)
5. Problemas Estructurales (7)

25. Condiciones de la Vivienda (apreciación del Encuestador)

1. Buena (3)
2. Regular (9)
3. Mala (16)

26. Frecuentemente que utiliza para cocinar

1. Electricidad (0)
2. Gas Volátil (0)
3. Gas (Kerosén) (0)
4. Leña (28)

31. Ha emigrado algún miembro de su Hogar:

1. Si (2) Cuantos: 2 2. No (26) Sexo: M (2) F (-)
2. Dentro del País (0)
3. Otro País (2)

Educación										Fuerza de trabajo e ingresos							
34. Situación educativa actual e igual entre los sexos de las personas en edad escolar (de 4 a 23 años)										35. Profesión u oficios e ingresos de los miembros de la familia en edad de trabajar (de 10 años en adelante)							
Sexo		Grado que actualmente cursan o cursaron								Sexo		Estado Civil			Trabaja		
F	M	PE	1	2	3	4	5	6		F	M	S	C	D	UL	Si	No
20	41	4	5	4	5	4	4	18		35	51	49	18	0	19	42	44
Estudia ahora										40. Desde su percepción los ingresos familiares ajustan para alimentarse los:							
Si	No	B	D	U	N/E	Observaciones			1. 3 tiempos(26) 2. 2 Tiempos(2) 3. 1 tiempo(0)								
29	32	2	1	0	14				41. Trabaja por cuenta propia la tierra en la familia 1. Si (24) Cuntos: 32 2. No(4) Sexo : M (32) F (2)								
36. Alguien de la familia ha obtenido algún tipo de préstamo:										42. Tipo de tenencia de la tierra:							
Si		Sexo								1. Propia totalmente pagada(15) Dominio Pleno: (7) Útil: (8) Escritura (-) 2. Propia pagando(0) 3. Alquilada(3) 4. Prestada(6) 5. En litigio(1) 6. Comunal (0) 7. No Tiene(3) 43. Se produce alimentos en la familia 1. Si(21) 2. No(7) 44. Produce suficiente alimentos para autoconsumos 1. Si (20)2. No(8) 45. De los alimentos que producen obtienen excedentes para la venta 1. Si(0)2. No (28)							
11		M		F													
		3		8													
37. Recibe Remesas:										42. Tipo de tenencia de la tierra:							
1. Si (1) 2. No(33)										1. Propia totalmente pagada(15) Dominio Pleno: (7) Útil: (8) Escritura (-) 2. Propia pagando(0) 3. Alquilada(3) 4. Prestada(6) 5. En litigio(1) 6. Comunal (0) 7. No Tiene(3) 43. Se produce alimentos en la familia 1. Si(21) 2. No(7) 44. Produce suficiente alimentos para autoconsumos 1. Si (20)2. No(8) 45. De los alimentos que producen obtienen excedentes para la venta 1. Si(0)2. No (28)							
38. Cuanto Lps										42. Tipo de tenencia de la tierra:							
Nº		Rango						1. Propia totalmente pagada(15) Dominio Pleno: (7) Útil: (8) Escritura (-) 2. Propia pagando(0) 3. Alquilada(3) 4. Prestada(6) 5. En litigio(1) 6. Comunal (0) 7. No Tiene(3) 43. Se produce alimentos en la familia 1. Si(21) 2. No(7) 44. Produce suficiente alimentos para autoconsumos 1. Si (20)2. No(8) 45. De los alimentos que producen obtienen excedentes para la venta 1. Si(0)2. No (28)									
1		0.01-1000.0						0									
2		1,000.01-2,000.00						0									
3		2,000.01 y mas						1									
39. Cuantos son los ingresos mensuales familiares										42. Tipo de tenencia de la tierra:							
Nº		Rango (L)						1. Propia totalmente pagada(15) Dominio Pleno: (7) Útil: (8) Escritura (-) 2. Propia pagando(0) 3. Alquilada(3) 4. Prestada(6) 5. En litigio(1) 6. Comunal (0) 7. No Tiene(3) 43. Se produce alimentos en la familia 1. Si(21) 2. No(7) 44. Produce suficiente alimentos para autoconsumos 1. Si (20)2. No(8) 45. De los alimentos que producen obtienen excedentes para la venta 1. Si(0)2. No (28)									
1		Menor de 1,000.00						0									
2		1,0001 – 2,000.00						9									
3		2,001 – 4,000.00						13									
4		4,001.00 – 8,000.00						4									
5		8,001.00 – 12,000.00						2									
6		12,001.00 – 20,000.00						0									
7		20,001.00 – 30,000.00						0									
8		30,001.00 – 50,000.00						0									
9		50,001.00 – y mas						0									
Servicios Públicos										Participación y Expectativas							
48. En la casa que habita existen los siguientes servicios públicos.										46. Cuantos hombres de la familia participan en organizaciones:(11) 47. Cuántas Mujeres de la familia participan en Organizaciones:(5)							
Nº		Servicios Públicos				Los Reciben		Días									
						Si		No									
1		Agua de pozo propio				0		28		0							
2		Agua domiciliar de pozo comunal				0		28		0							
3		Acarrea agua de rio o quebrada				0		28		0							
4		Agua Domiciliar por acueducto				28		0		7							
5		Agua llave o fuente				0		28		0							
6		Reservorio de agua lluvia				0		28		0							
7		Servicio Sanitario				13		15									
8		Letrina				11		17									
9		Usa letrina				12		16									
10		Recolección de basura				0		28		0							
11		Aseo de calles				0		28		0							
12		Energía eléctrica				24		4									
13		Teléfono (Hondutel)				0		28									
14		Teléfono (Celular)				25		3									
15		Alumbrado Publico				24		4									
16		Mantenimiento de las calles				15		13		0							

Mancomunidad Valle Sensenti

Municipalidad de San Francisco del Valle

Encuesta Socioeconómica para establecer Línea de Base a Nivel Municipal

(en el marco de los ODM y la ERP)

DATOS GENERALES

Municipio: **San Francisco del Valle** Comunidad: **Caserío Cerrito Alto** Código: **13**

Población: **56** Total Viviendas ocupadas: **19**

10. Personas de 4 a 23 años: **19** 11. Personas de 10 años en adelante: **48**

12. Clasificación de Personas por rangos de Edades y sexo

N°	Rangos de Edades	N° de Personas	Sexo		Saben leer y escribir	
			F	M	F	M
1	Menores de 1 año	0	0	0	0	0
2	De 1ª 4 años	2	1	1	0	0
3	De 5ª 6 años	2	2	0	0	0
4	De 7ª 12 años	8	1	7	0	6
5	De 13ª 15 años	1	1	0	1	0
6	De 16ª 18 años	2	2	0	2	0
7	De 19ª 23 años	7	5	2	5	2
8	De 24ª 30 años	10	5	5	5	5
9	De 31ª 40 años	10	4	6	4	5
10	De 41ª 50 años	5	4	1	3	1
11	De 51ª 64 años	6	4	2	3	1
12	De 65 y mas	3	1	2	0	1

13. Cuantas madres solteras hay en el hogar: **3**

14. Cuantos niñ@s nacieron en la familia durante el 2011:

Cantidad	0
----------	----------

Salud

15. Quien atendió el parto

1. Enfermera (-) 4. Ella Sola (-)
2. Partera (-) 5. El Marido (-)
3. Medico (-) 6. Otra Persona (-)

16. Hubo alguna muerte materna durante el parto o post parto en la familia en el 2011:

1. Si (0) Cuantos _____ 2. No (19)

17. Planifica la familia con su pareja

1. Si (10) 2. No (19)

18. Tipo de Método que usa

1. Ritmo (1) 4. Preservativo (0)
2. DIU (0) 5. Inyección (6)
3. Pastilla (3) 6. Operación (0)
Sexo: M (0) F (0)

19. Se murió en la familia un niñ@ menor de 5 años en el 2011:

1. Si (0) Cuantos _____ 2. No (19)

Seguridad

32. Conoce usted casos de violencia intrafamiliar en el barrio el último año:

1. Si (0) Cuantos _____ 2. No (19)

33. Le ha sucedido algún caso de violencia a usted o su familia en el último año:

1. Si (0) Cuantos _____ 2. No (19)

20. Se manifestaron en alguna miembros de la familia las siguientes enfermedades, durante el 2011:

N°	Tipo de Enfermedad	Se manifestó	Sexo		Asistencia		
			M	F	1P	2P	3P
		Si	M	F	1P	2P	3P
1	Infecciones respiratorias agudas	3	1	2	2	1	0
2	Dengue clásico	0	0	0	0	0	0
3	Paludismo	0	0	0	0	0	0
4	Dengue Hemorrágico	0	0	0	0	0	0
5	Chagas	0	0	0	0	0	0
6	Alcoholismo	0	0	0	0	0	0
7	Discapacidad en niños (1-18 años)	0	0	0	0	0	0
8	Tuberculosis	0	0	0	0	0	0
9	Cáncer	0	0	0	0	0	0
10	Diarreas	0	0	0	0	0	0
11	De la Piel	0	0	0	0	0	0
12	Otras	0	0	0	0	0	0

Vivienda

21. Tipo de Vivienda en uso:

1. Casa (19)
2. Apartamento independiente (0)
3. Local no habitacional (0)
4. Cuarto Mesón (0)
5. Casa Improvisada (0)

22. Material de construcción de las paredes (predominante)

1. Adobe (17) 4. Madera (0)
2. Bloque (1) 5. Desperdicios (0)
3. Bahareque (0) 6. Ladrillo (1)

23. Tenencia de la Vivienda

1. Propia Pagada (18) Dominio Pleno (0)
2. Propia pagando (0) 1. Pleno (0) 1. M (7)
3. Alquilada (0) 2. Escritura (1) 2. F (4)
4. Prestada (1) 3. Útil (17) 3. Ambos (7)

24. Cuáles son los problemas principales de la vivienda (Apreciación del encuestador)

1. No tiene Repello (15) Interno (23) Externo (23)
2. Piso de tierra (6)
3. Falta de Cielo Falso (15) 6. Ninguno (1)
4. Techo en mal Estado (2)
5. Problemas Estructurales (1)

25. Condiciones de la Vivienda (apreciación del Encuestador)

1. Buena (1)
2. Regular (12)
3. Mala (6)

26. Frecuentemente que utiliza para cocinar

1. Electricidad (4)
2. Gas Volátil (4)
3. Gas (Kerosén) (0)
4. Leña (19)

31. Ha emigrado algún miembro de su Hogar:

1. Si (0) Cuantos: - 2. No (19) Sexo: M (-)
2. Dentro del País (0) F (-)
3. Otro País (0)

Educación										Fuerza de trabajo e ingresos							
34. Situación educativa actual e igual entre los sexos de las personas en edad escolar (de 4 a 23 años)										35. Profesión u oficios e ingresos de los miembros de la familia en edad de trabajar (de 10 años en adelante)							
Sexo		Grado que actualmente cursan o cursaron								Sexo		Estado Civil				Trabaja	
F	M	PE	1	2	3	4	5	6		F	M	S	C	D	UL	Si	No
10	9	1	3	0	1	3	2	6		26	22	22	16	0	10	23	25
Estudia ahora										40. Desde su percepción los ingresos familiares ajustan para alimentarse los:							
Si	No	B	D	U	N/E	Observaciones			1. 3 tiempos(19) 2. 2 Tiempos(0) 3. 1 tiempo(0)								
10	9	1	2	0	0				41. Trabaja por cuenta propia la tierra en la familia 1. Si (17) Cuantos: 18 2. No(2) Sexo : M (17) F (1)								
36. Alguien de la familia ha obtenido algún tipo de préstamo:										42. Tipo de tenencia de la tierra:							
Si		Sexo								1. Propia totalmente pagada(14) Dominio Pleno: (2) Útil: (12) Escritura (-) 2. Propia pagando(0) 3. Alquilada(2) 4. Prestada(1) 5. En litigio(0) 6. Comunal (0) 7. No Tiene(2) 43. Se produce alimentos en la familia 1. Si(17) 2. No(2) 44. Produce suficiente alimentos para autoconsumos 1. Si (17)2. No(2) 45. De los alimentos que producen obtienen excedentes para la venta 1. Si(0)2. No (19)							
9		M		F													
		7		2													
37. Recibe Remesas:										43. Se produce alimentos en la familia							
1. Si (1) 2. No(18)										1. Si(17) 2. No(2)							
38. Cuanto Lps										44. Produce suficiente alimentos para autoconsumos							
Nº	Rango								1. Si (17)2. No(2)								
1	0.01-1000.0								1								
2	1,000.01-2,000.00								0								
3	2,000.01 y mas								0								
39. Cuantos son los ingresos mensuales familiares										45. De los alimentos que producen obtienen excedentes para la venta							
Nº	Rango (L)								1. Si(0)2. No (19)								
1	Menor de 1,000.00								0								
2	1,0001 – 2,000.00								7								
3	2,001 – 4,000.00								8								
4	4,001.00 – 8,000.00								4								
5	8,001.00 – 12,000.00								0								
6	12,001.00 – 20,000.00								0								
7	20,001.00 – 30,000.00								0								
8	30,001.00 – 50,000.00								0								
9	50,001.00 – y mas								0								
Servicios Públicos										Participación y Expectativas							
48. En la casa que habita existen los siguientes servicios públicos.										46. Cuantos hombres de la familia participan en organizaciones:(4)							
Nº	Servicios Públicos		Los Reciben		Días			47. Cuántas Mujeres de la familia participan en Organizaciones:(5)									
			Si	No													
1	Agua de pozo propio		2	17	7												
2	Agua domiciliar de pozo comunal		0	19	0												
3	Acarrea agua de rio o quebrada		0	19	0												
4	Agua Domiciliar por acueducto		18	1	7												
5	Agua llave o fuente		0	19	0												
6	Reservorio de agua lluvia		0	19	0												
7	Servicio Sanitario		12	7													
8	Letrina		4	15													
9	Usa letrina		4	15													
10	Recolección de basura		0	19	0												
11	Aseo de calles		2	17	2												
12	Energía eléctrica		18	1													
13	Teléfono (Hondutel)		0	19													
14	Teléfono (Celular)		17	2													
15	Alumbrado Publico		18	1													
16	Mantenimiento de las calles		17	2	0												

Mancomunidad Valle Sensenti
Municipalidad de San Francisco del Valle

Encuesta Socioeconómica para establecer Línea de Base a Nivel Municipal
(en el marco de los ODM y la ERP)

DATOS GENERALES

Municipio: **San Francisco del Valle** Comunidad: **Caserío Rio Hondo** Código: **14**
Población: **106** Total Viviendas ocupadas: **23**

10. Personas de 4 a 23 años: **53**

11. Personas de 10 años en adelante: **83**

12. Clasificación de Personas por rangos de edades y sexo

N°	Rangos de Edades	N° de Personas	Sexo		Saben leer y escribir	
			F	M	F	M
1	Menores de 1 año	1	0	1	0	0
2	De 1ª 4 años	9	1	8	1	0
3	De 5ª 6 años	6	5	1	2	1
4	De 7ª 12 años	19	11	8	11	8
5	De 13ª 15 años	10	5	5	5	5
6	De 16ª 18 años	9	1	8	1	8
7	De 19ª 23 años	8	4	4	4	4
8	De 24ª 30 años	11	5	6	5	5
9	De 31ª 40 años	17	10	7	10	4
10	De 41ª 50 años	5	2	3	2	3
11	De 51ª 64 años	6	3	3	3	2
12	De 65 y mas	5	3	2	0	2

13. Cuantas madres solteras hay en el hogar: **3**

14. Cuantos niños nacieron en la familia durante el 2011:

Cantidad	3
----------	----------

20. Se manifestaron en alguna miembros de la familia las siguientes enfermedades, durante el 2011:

N°	Tipo de Enfermedad	Se manifestó	Sexo		Asistencia		
			M	F	1P	2P	3P
1	Infecciones respiratorias agudas	27	14	14	14	0	13
2	Dengue clásico	1	0	1	1	0	0
3	Paludismo	0	0	0	0	0	0
4	Dengue Hemorrágico	1	0	1	1	0	0
5	Chagas	0	0	0	0	0	0
6	Alcoholismo	0	0	0	0	0	0
7	Discapacidad en niños (1-18 años)	0	0	0	0	0	0
8	Tuberculosis	0	0	0	0	0	0
9	Cáncer	0	0	0	0	0	0
10	Diarreas	6	3	3	6	0	0
11	De la Piel	4	1	3	1	1	2
12	Otras	20	8	12	8	1	11

Vivienda

21. Tipo de Vivienda en uso:

- Casa (23)
- Apartamento independiente (0)
- Local no habitacional (0)
- Cuarto Mesón (0)
- Casa Improvisada (0)

22. Material de construcción de las paredes (predominante)

- Adobe (19)
- Madera (0)
- Bloque (4)
- Desperdicios (0)
- Bahareque (0)
- Ladrillo (0)

23. Tenencia de la Vivienda

- | | | |
|-----------------------|---------|------------------|
| 1. Propia Pagada (19) | Dominio | Sexo |
| 2. Propia pagando (0) | (0) | 1. Pleno (0) |
| 3. Alquilada (0) | | 2. Escritura (0) |
| 4. Prestada (4) | | 3. Útil (19) |
| | | 1. M (8) |
| | | 2. F (6) |
| | | 3. Ambos (5) |

24. Cuáles son los problemas principales de la vivienda (Apreciación del encuestador)

- No tiene Repello (15) Interno (23) Externo (23)
- Piso de tierra (6)
- Falta de Cielo Falso (13)
- Techo en mal Estado (2)
- Problemas Estructurales (2)
- Ninguno (6)

25. Condiciones de la Vivienda (apreciación del Encuestador)

- Buena (6)
- Regular (11)
- Mala (6)

26. Frecuentemente que utiliza para cocinar

- Electricidad (0)
- Gas Volátil (0)
- Gas (Kerosén) (0)
- Leña (23)

31. Ha emigrado algún miembro de su Hogar:

- Si (0) Cuantos: - 2. No (23) Sexo: M (-)
- Dentro del País (0) F (-)
- Otro País (0)

Salud

15. Quien atendió el parto

- Enfermera (-)
- Ella Sola (-)
- Partera (-)
- El Marido (-)
- Medico (3)
- Otra Persona (-)

16. Hubo alguna muerte materna durante el parto o post parto en la familia en el 2011:

- Si (0) Cuantos _____
- No (23)

17. Planifica la Familia con su pareja

- Si (7)
- No (16)

18. Tipo de Método que usa

- Ritmo (0)
 - Preservativo (0)
 - DIU (0)
 - Inyección (2)
 - Pastilla (3)
 - Operación (2)
- Sexo: M (0) F (2)

19. Se murió en la familia un niño menor de 5 años en el 2011:

- Si (0) Cuantos _____
- No (23)

Seguridad

32. Conoce usted casos de violencia intrafamiliar en el barrio el último año:

- Si (0) Cuantos _____
- No (23)

33. Le ha sucedido algún caso de violencia a usted o su familia en el último año:

- Si (0) Cuantos _____
- No (23)

Educación

34. Situación educativa actual e igual entre los sexos de las personas en edad escolar (de 4 a 23 años)

Sexo		Grado que actualmente cursan o cursaron						
F	M	PE	1	2	3	4	5	6
27	26	3	4	3	8	6	4	12
Estudia ahora								
Si	No	B	D	U	N/E	Observaciones		
26	27	7	5	0	1			

36. Alguien de la familia ha obtenido algún tipo de préstamo:

Si	Sexo	
	M	F
7	4	3

37. Recibe Remesas:

1. Si (2) 2. No(21)

38. Cuanto Lps

Nº	Rango	
1	0.01-1000.0	1
2	1,000.01-2,000.00	0
3	2,000.01 y mas	1

39. Cuantos son los ingresos mensuales familiares

Nº	Rango (L)	
1	Menor de 1,000.00	5
2	1,0001 – 2,000.00	5
3	2,001 – 4,000.00	6
4	4,001.00 – 8,000.00	6
5	8,001.00 – 12,000.00	1
6	12,001.00 – 20,000.00	0
7	20,001.00 – 30,000.00	0
8	30,001.00 – 50,000.00	0
9	50,001.00 – y mas	0

Servicios Públicos

48. En la casa que habita existen los siguientes servicios públicos.

Nº	Servicios Públicos	Los Reciben		Días
		Si	No	
1	Agua de pozo propio	0	23	0
2	Agua domiciliar de pozo comunal	0	23	0
3	Acarrea agua de rio o quebrada	0	23	0
4	Agua Domiciliar por acueducto	23	0	7
5	Agua llave o fuente	0	23	0
6	Reservorio de agua lluvia	0	23	0
7	Servicio Sanitario	18	5	
8	Letrina	16	7	
9	Usa letrina	18	5	
10	Recolección de basura	18	5	7
11	Aseo de calles	8	15	7
12	Energía eléctrica	19	4	
13	Teléfono (Hondutel)	0	23	
14	Teléfono (Celular)	22	1	
15	Alumbrado Publico	20	3	
16	Mantenimiento de las calles	7	16	0

Fuerza de trabajo e ingresos

35. Profesión u oficios e ingresos de los miembros de la familia en edad de trabajar (de 10 años en adelante)

Sexo		Estado Civil				Trabaja	
F	M	S	C	D	UL	Si	No
41	42	43	26	0	14	33	50

40. Desde su percepción los ingresos familiares ajustan para alimentarse los:

1. 3 tiempos(21)
2. 2 Tiempos(2)
3. 1 tiempo(0)

41. Trabaja por cuenta propia la tierra en la familia

1. Si (13) Cuantos: 22 2. No(10)
Sexo : M (22) F (0)

42. Tipo de tenencia de la tierra:

1. Propia totalmente pagada(6) Dominio Pleno: (6) Útil: (-) Escritura (-)
2. Propia pagando(0)
3. Alquilada(1)
4. Prestada(6)
5. En litigio(0)
6. Comunal (0)
7. No Tiene(10)
43. Se produce alimentos en la familia

1. Si(12) 2. No(11)

44. Produce suficiente alimentos para autoconsumos

1. Si (9)2. No(14)

45. De los alimentos que producen obtienen excedentes para la venta

1. Si(1)2. No (22)

Participación y Expectativas

46. Cuantos hombres de la familia participan en organizaciones:(10)

47. Cuántas Mujeres de la familia participan en Organizaciones:(13)

Mancomunidad Valle Sensenti

Municipalidad de San Francisco del Valle

Encuesta Socioeconómica para establecer Línea de Base a Nivel Municipal

(en el marco de los ODM y la ERP)

DATOS GENERALES

Municipio: **San Francisco del Valle** Comunidad: **Caserío Las Cuevas** Código: **15**
Población: **138** Total Viviendas ocupadas: **30**

10. Personas de 4 a 23 años: **67** 11. Personas de 10 años en adelante: **118**

12. Clasificación de Personas por rangos de Edades y sexo

Nº	Rangos de Edades	Nº de Personas	Sexo		Saben leer y escribir	
			F	M	F	M
1	Menores de 1 año	1	1	0	0	0
2	De 1ª 4 años	11	6	5	0	0
3	De 5ª 6 años	4	3	1	2	1
4	De 7ª 12 años	18	7	11	6	8
5	De 13ª 15 años	12	5	7	5	6
6	De 16ª 18 años	17	7	10	6	9
7	De 19ª 23 años	14	6	8	6	7
8	De 24ª 30 años	14	4	10	4	6
9	De 31ª 40 años	13	8	5	4	4
10	De 41ª 50 años	12	4	8	2	7
11	De 51ª 64 años	13	6	7	3	3
12	De 65 y mas	9	6	3	0	0

13. Cuantas madres solteras hay en el hogar: **7**

14. Cuantos niños nacieron en la familia durante el 2011:

Cantidad	0
----------	----------

Salud

15. Quien atendió el parto

1. Enfermera (-) 4. Ella Sola (-)
2. Partera (-) 5. El Marido (-)
3. Médico (-) 6. Otra Persona (-)

16. Hubo alguna muerte materna durante el parto o post parto en la familia en el 2011:

1. Si (0) Cuantos _____ 2. No (30)

17. Planifica la Familia con su pareja

1. Si (10) 2. No (30)

18. Tipo de Método que usa

1. Ritmo (1) 4. Preservativo (0)
2. DIU (0) 5. Inyección (4)
3. Pastilla (2) 6. Operación (3)
Sexo: M (0) F (3)

19. Se murió en la familia un niño menor de 5 años en el 2011:

1. Si (0) Cuantos _____ 2. No (30)

Seguridad

32. Conoce usted casos de violencia intrafamiliar en el barrio el último año:

1. Si (0) Cuantos _____ 2. No (30)

33. Le ha sucedido algún caso de violencia a usted o su familia en el último año:

1. Si (0) Cuantos _____ 2. No (30)

20. Se manifestaron en alguna miembros de la familia las siguientes enfermedades, durante el 2011:

Nº	Tipo de Enfermedad	Se manifestó	Sexo		Asistencia		
			M	F	1P	2P	3P
1	Infecciones respiratorias agudas	66	29	37	50	0	16
2	Dengue clásico	15	6	9	15	0	0
3	Paludismo	0	0	0	0	0	0
4	Dengue Hemorrágico	0	0	0	0	0	0
5	Chagas	0	0	0	0	0	0
6	Alcoholismo	0	0	0	0	0	0
7	Discapacidad en niños (1-18 años)	3	1	2	3	0	0
8	Tuberculosis	0	0	0	0	0	0
9	Cáncer	0	0	0	0	0	0
10	Diarreas	7	4	4	5	0	1
11	De la Piel	0	0	0	0	0	0
12	Otras	2	1	1	0	1	1

Vivienda

21. Tipo de Vivienda en uso:

1. Casa (30)
2. Apartamento independiente (0)
3. Local no habitacional (0)
4. Cuarto Mesón (0)
5. Casa Improvisada (0)

22. Material de construcción de las paredes (predominante)

1. Adobe (30) 4. Madera (0)
2. Bloque (0) 5. Desperdicios (0)
3. Bahareque (0) 6. Ladrillo (0)

23. Tenencia de la Vivienda

1. Propia Pagada (23) Dominio
2. Propia pagando (0) 1. Pleno (9) 1. M (15)
3. Alquilada (4) 2. Escritura (10) 2. F (8)
4. Prestada (3) 3. Útil (4) 3. Ambos (0)

24. Cuáles son los problemas principales de la vivienda (Apreciación del encuestador)

1. No tiene Repello (27) Interno (23) Externo (23)
2. Piso de tierra (21)
3. Falta de Cielo Falso (23) 6. Ninguno (0)
4. Techo en mal Estado (11)
5. Problemas Estructurales (9)

25. Condiciones de la Vivienda (apreciación del Encuestador)

1. Buena (0)
2. Regular (9)
3. Mala (21)

26. Frecuentemente que utiliza para cocinar

1. Electricidad (0)
2. Gas Volátil (0)
3. Gas (Kerosén) (0)
4. Leña (30)

31. Ha emigrado algún miembro de su Hogar:

1. Si (6) Cuantos: 6 2. No (24) Sexo: M (3)
2. Dentro del País (6) F (3)
3. Otro País (0)

Educación										Fuerza de trabajo e ingresos							
34. Situación educativa actual e igual entre los sexos de las personas en edad escolar (de 4 a 23 años)										35. Profesión u oficios e ingresos de los miembros de la familia en edad de trabajar (de 10 años en adelante)							
Sexo		Grado que actualmente cursan o cursaron								Sexo		Estado Civil			Trabaja		
F	M	PE	1	2	3	4	5	6		F	M	S	C	D	UL	Si	No
31	36	5	8	6	8	4	1	25		52	66	75	18	0	25	65	53
Estudia ahora										40. Desde su percepción los ingresos familiares ajustan para alimentarse los:							
Si	No	B	D	U	N/E	Observaciones			1. 3 tiempos(29) 2. 2 Tiempos(1) 3. 1 tiempo(0)								
31	36	2	3	0	5				41. Trabaja por cuenta propia la tierra en la familia 1. Si (21) Cuntos: 45 2. No(9) Sexo : M (42) F (3)								
36. Alguien de la familia ha obtenido algún tipo de préstamo:										42. Tipo de tenencia de la tierra:							
Si		Sexo								1. Propia totalmente pagada(4) Dominio Pleno: (-) Útil: (4) Escritura (-) 2. Propia pagando(0) 3. Alquilada(16) 4. Prestada(1) 5. En litigio(0) 6. Comunal (0) 7. No Tiene(9) 43. Se produce alimentos en la familia 1. Si(21) 2. No(9) 44. Produce suficiente alimentos para autoconsumos 1. Si (21)2. No(9) 45. De los alimentos que producen obtienen excedentes para la venta 1. Si(0)2. No (30)							
2		M		F													
		2		-													
37. Recibe Remesas:																	
1. Si (2) 2. No(28)																	
38. Cuanto Lps																	
Nº		Rango															
1		0.01-1000.0						2									
2		1,000.01-2,000.00						0									
3		2,000.01 y mas						0									
39. Cuantos son los ingresos mensuales familiares																	
Nº		Rango (L)															
1		Menor de 1,000.00						2									
2		1,0001 – 2,000.00						7									
3		2,001 – 4,000.00						10									
4		4,001.00 – 8,000.00						7									
5		8,001.00 – 12,000.00						3									
6		12,001.00 – 20,000.00						1									
7		20,001.00 – 30,000.00						0									
8		30,001.00 – 50,000.00						0									
9		50,001.00 – y mas						0									
Servicios Públicos										Participación y Expectativas							
48. En la casa que habita existen los siguientes servicios públicos.										46. Cuantos hombres de la familia participan en organizaciones:(5)							
Nº		Servicios Públicos			Los Reciben			Días		47. Cuántas Mujeres de la familia participan en Organizaciones:(3)							
					Si		No										
1		Agua de pozo propio			3		27	3									
2		Agua domiciliar de pozo comunal			0		30	0									
3		Acarrea agua de rio o quebrada			0		30	0									
4		Agua Domiciliar por acueducto			26		4	7									
5		Agua llave o fuente			0		30	0									
6		Reservorio de agua lluvia			0		30	0									
7		Servicio Sanitario			8		22										
8		Letrina			12		18										
9		Usa letrina			11		19										
10		Recolección de basura			0		30	0									
11		Aseo de calles			0		30	0									
12		Energía eléctrica			22		8										
13		Teléfono (Hondutel)			0		30										
14		Teléfono (Celular)			27		3										
15		Alumbrado Publico			22		8										
16		Mantenimiento de las calles			0		30	0									

Mancomunidad Valle Sensenti

Municipalidad de San Francisco del Valle

Encuesta Socioeconómica para establecer Línea de Base a Nivel Municipal

(en el marco de los ODM y la ERP)

DATOS GENERALES

Municipio: **San Francisco del Valle** Comunidad: **Caserío El Comedero** Código: **16**
Población: **64** Total Viviendas ocupadas: **13**

10. Personas de 4 a 23 años: **32** 11. Personas de 10 años en adelante: **44**

12. Clasificación de Personas por rangos de Edades y sexo

Nº	Rangos de Edades	Nº de Personas	Sexo		Saben leer y escribir	
			F	M	F	M
1	Menores de 1 año	6	5	1	0	0
2	De 1ª 4 años	8	3	5	0	0
3	De 5ª 6 años	3	3	0	2	0
4	De 7ª 12 años	8	4	4	4	4
5	De 13ª 15 años	7	1	6	1	6
6	De 16ª 18 años	6	1	5	1	5
7	De 19ª 23 años	7	5	2	4	2
8	De 24ª 30 años	7	4	3	4	2
9	De 31ª 40 años	5	3	2	2	1
10	De 41ª 50 años	4	3	1	3	1
11	De 51ª 64 años	3	1	2	1	1
12	De 65 y mas	0	0	0	0	0

13. Cuantas madres solteras hay en el hogar: **3**

14. Cuantos niñ@s nacieron en la familia durante el 2011:

Cantidad	6
----------	----------

Salud

15. Quien atendió el parto

1. Enfermera (-) 4. Ella Sola (-)
2. Partera (-) 5. El Marido (-)
3. Medico (6) 6. Otra Persona (-)

16. Hubo alguna muerte materna durante el parto o post parto en la familia en el 2011:

1. Si (0) Cuantos _____ 2. No (13)

17. Planifica la Familia con su pareja

1. Si (12) 2. No (1)

18. Tipo de Método que usa

1. Ritmo (0) 4. Preservativo (0)
2. DIU (0) 5. Inyección (9)
3. Pastilla (0) 6. Operación (3)
Sexo: M (0) F (3)

19. Se murió en la familia un niñ@ menor de 5 años en el 2011:

1. Si (0) Cuantos _____ 2. No (13)

Seguridad

32. Conoce usted casos de violencia intrafamiliar en el barrio el último año:

1. Si (0) Cuantos _____ 2. No (13)

33. Le ha sucedido algún caso de violencia a usted o su familia en el último año:

1. Si (0) Cuantos _____ 2. No (13)

20. Se manifestaron en alguna miembros de la familia las siguientes enfermedades, durante el 2011:

Nº	Tipo de Enfermedad	Se manifestó	Sexo		Asistencia		
			M	F	1P	2P	3P
		Si	M	F	1P	2P	3P
1	Infecciones respiratorias agudas	31	16	15	31	0	0
2	Dengue clásico	2	2	0	2	0	0
3	Paludismo	0	0	0	0	0	0
4	Dengue Hemorrágico	0	0	0	0	0	0
5	Chagas	0	0	0	0	0	0
6	Alcoholismo	2	2	0	0	0	2
7	Discapacidad en niños (1-18 años)	0	0	0	0	0	0
8	Tuberculosis	0	0	0	0	0	0
9	Cáncer	0	0	0	0	0	0
10	Diarreas	4	0	4	4	0	0
11	De la Piel	2	0	2	2	0	0
12	Otras	0	0	0	0	0	0

Vivienda

21. Tipo de Vivienda en uso:

1. Casa (12)
2. Apartamento independiente (0)
3. Local no habitacional (0)
4. Cuarto Mesón (0)
5. Casa Improvisada (1)

22. Material de construcción de las paredes (predominante)

1. Adobe (12) 4. Madera (0)
2. Bloque (1) 5. Desperdicios (0)
3. Bahareque (0) 6. Ladrillo (0)

23. Tenencia de la Vivienda

1. Propia Pagada (11) Dominio
2. Propia pagando (0) 1. Pleno (2) 1. M (5)
3. Alquilada (1) 2. Escritura (4) 2. F (6)
4. Prestada (1) 3. Útil (5) 3. Ambos (0)

24. Cuáles son los problemas principales de la vivienda (Apreciación del encuestador)

1. No tiene Repello (10) Interno (23) Externo (23)
2. Piso de tierra (7)
3. Falta de Cielo Falso (13) 6. Ninguno (0)
4. Techo en mal Estado (3)
5. Problemas Estructurales (6)

25. Condiciones de la Vivienda (apreciación del Encuestador)

1. Buena (0)
2. Regular (4)
3. Mala (9)

26. Frecuentemente que utiliza para cocinar

1. Electricidad (0)
2. Gas Volátil (0)
3. Gas (Kerosén) (0)
4. Leña (13)

31. Ha emigrado algún miembro de su Hogar:

1. Si (3) Cuantos: 8 2. No (10) Sexo: M (6)
2. Dentro del País (1) F (2)
3. Otro País (7)

Educación

34. Situación educativa actual e igual entre los sexos de las personas en edad escolar (de 4 a 23 años)

Sexo		Grado que actualmente cursan o cursaron						
F	M	PE	1	2	3	4	5	6
14	18	0	4	3	1	0	2	13
Estudia ahora		B	D	U	N/E	Observaciones		
10	22	4	2	0	3			

36. Alguien de la familia ha obtenido algún tipo de préstamo:

Si	Sexo	
	M	F
-	-	-

37. Recibe Remesas:

1. Si (1) 2. No(12)

38. Cuanto Lps

Nº	Rango	
1	0.01-1000.0	1
2	1,000.01-2,000.00	0
3	2,000.01 y mas	0

39. Cuantos son los ingresos mensuales familiares

Nº	Rango (L)	
1	Menor de 1,000.00	0
2	1,000.01 – 2,000.00	3
3	2,001 – 4,000.00	6
4	4,001.00 – 8,000.00	2
5	8,001.00 – 12,000.00	2
6	12,001.00 – 20,000.00	0
7	20,001.00 – 30,000.00	0
8	30,001.00 – 50,000.00	0
9	50,001.00 – y mas	0

Servicios Públicos

48. En la casa que habita existen los siguientes servicios públicos.

Nº	Servicios Públicos	Los Reciben		Días
		Si	No	
1	Agua de pozo propio	0	13	0
2	Agua domiciliar de pozo comunal	0	13	0
3	Acarrea agua de rio o quebrada	1	12	7
4	Agua Domiciliar por acueducto	12	1	7
5	Agua llave o fuente	0	13	0
6	Reservorio de agua lluvia	0	13	0
7	Servicio Sanitario	4	9	
8	Letrina	5	8	
9	Usa letrina	5	8	
10	Recolección de basura	0	13	0
11	Aseo de calles	0	13	0
12	Energía eléctrica	11	2	
13	Teléfono (Hondutel)	0	13	
14	Teléfono (Celular)	12	1	
15	Alumbrado Publico	12	1	
16	Mantenimiento de las calles	7	6	0

Fuerza de trabajo e ingresos

35. Profesión u oficios e ingresos de los miembros de la familia en edad de trabajar (de 10 años en adelante)

Sexo		Estado Civil			Trabaja		
F	M	S	C	D	UL	Si	No
21	23	26	2	0	16	21	23

40. Desde su percepción los ingresos familiares ajustan para alimentarse los:

1. 3 tiempos(13)
2. 2 Tiempos(0)
3. 1 tiempo(0)

41. Trabaja por cuenta propia la tierra en la familia

1. Si (10) Cuantos: 19 2. No(3)
Sexo : M (18) F (1)

42. Tipo de tenencia de la tierra:

1. Propia totalmente pagada(2) **Dominio Pleno:** (1-) **Útil:** (1) **Escritura** (-)
2. Propia pagando(0)
3. Alquilada(6)
4. Prestada(2)
5. En litigio(0)
6. Comunal (0)
7. No Tiene(3)
43. Se produce alimentos en la familia

1. Si(9) 2. No(4)

44. Produce suficiente alimentos para autoconsumos

1. Si (9)2. No(4)

45. De los alimentos que producen obtienen excedentes para la venta

1. Si(0)2. No (13)

Participación y Expectativas

46. Cuantos hombres de la familia participan en organizaciones:(3)

47. Cuántas Mujeres de la familia participan en Organizaciones:(5)

Listado de Jefe de Familia por Comunidad

Mancomunidad de Municipios del Valle de Sensenti Cooperación internacional de Japón (JICA) Levantamiento de Indicadores Socioeconómicos por Comunidad

Municipio: **San Francisco del Valle**

Barrio: **La Laguna**

Código: **1411**

N° Vivienda	Nombre de Jefe de Familia	Ocupada	Desocupada	Edificio, Publico, negocio/otro	Estado de Vivienda		
					B	R	M
1	Rafael Espinoza		X				X
2	Jorge López		X		X		
3	Jaime Humberto Mejía	X			X		
4	Mercedes Acevedo	X					X
5	Yolany Pineda	X					X
6	Gladis Nohemy Moran	X			X		
7	Ana Miriam Escalón	X				X	
8	Cooperativa Brisas Del Valle (Comixbrival)		X		X		
9	María Erlinda Calderón	X				X	
10	Jesús Antonio Reyes	X					X
11	Grupo AA		X		X		
12	Biblioteca Publica		X		X		
13	Bessy Carolina Paz	X			X		
14	María Del Carmen Ortega	X				X	
15	Doris Rubenia Santos	X					X
16	Vilma Trinidad Reyes	X					X
17	Jesús Obdulio Romero	X					X
18	Orlin Orlando Mejía		X			X	
19	Iglesia De Cristo		X		X		
20	Carmen Inés Peraza	X				X	
21	Sara Marlen Mejía		X				X
22	Taller Y Venta De Repuestos Emmanuel		X		X		
23	Sebastián Mejía	X				X	
24	Mercado Municipal		X		X		
25	Kínder Juan Ramón Molina		X			X	
26	Centro De Acopio		X		X		
27	Pda Clúster		X		X		
28	Asociación De Cable		X		X		
29	Dirección Departamental		X				X
30	Rosa Amanda Orellana	X					X
31	Rigoberto Orellana		X			X	
32	Ada Esmeralda Rodríguez	X					X
33	Nely Velásquez	X				X	
34	José Humberto Mejía	X				X	
35	Henry Omar Orellana	X			X		
36	Emilio Chinchilla		X			X	
37	Ana Erazo	X					X
38	Reina Argentina Fuentes		X		X		
39	Juan Ramón Mejía	X				X	
40	Estela Carvajal	X					X
41	Jorge López Pineda	X				X	

Estudio Socioeconómico e Indicadores de Línea Base del Municipio de San Francisco Del Valle, Ocotepaque
(En el marco de los ODM y la ERP)

Municipalidad de San Francisco del Valle

42	María Lucia Hernández	X			X		
43	Virgilio LOPEZ	X					X
44	Jesús Olimpia Peraza	X			X		
45	Transito Campos		X				X
46	Armando Mejía	X					X
47	Jorge Mejía	X				X	
48	Armando Velasquez	X			X		
49	Beatris Mejia	X			X		
50	Carlos Rojas	X			X		
51	Antonio Calderon		X		X		
52	Anabel Mejia	X			X		
53	Wendy Guevara	X			X		
54	Bessy Aracely Guevara	X			X		
55	Francisco Guevara	X				X	
56	Gloria Argentina Guevara	X				X	
57	Maria Concepcion Garcia	X					X
58	Jose Virgilio Nuñez	X			X		
59	Rumaldo Mejia Diaz	X					X
60	Ramón Romero	X				X	
61	Dolores Lopez Ramirez	X					X
62	Oscar Acevedo		X				X
63	Francisco Acevedo	X					X
64	Rosa Elvira Acevedo	X					X
65	Yaredy Carvajal		X			X	
66	Francisco Javier Reyes	X				X	
67	Ana Victoria Ayala	X					X
68	Rosa Maria Deras	X				X	
69	Rosa Maria Deras		X			X	
70	Miriam Suyapa Reyes	X				X	
71	Maria Francisca Henriquez	X					X
72	Wendy Lorena Sanchez	X			X		
73	Alma Gonzales	X			X		
74	Rosa Melida Lopez	X					X
75	Maria Isabel Erazo	X			X		
76	José Ángel Ayala	X					X
77	Blanca Sanchez	X			X		
78	Gilberto Maldonado	X			X		
79	Julio Cesar Rivas	X			X		
80	Rosa Argentina Argeñal	X			X		
81	Grupo Campesino		X				X
82	Jacobo Melendez	X				X	
83	Rene Rodezno	X				X	
84	Sandra Nohemy Orellana	X				X	
85	Suyapa Guevara		X			X	

Descripción de Edificaciones	# de Edificaciones
Viviendas Ocupadas	60
Viviendas Desocupada	23
Iglesia	1
Centro Comunal	
Escuela	
Kínder	1
Cesar	

Municipalidad de San Francisco del Valle

Negocios	13
Edificios Gubernamentales	10
Otras	
Total	85

**Mancomunidad de Municipios del Valle de Sensenti
Cooperación internacional de Japón (JICA)**

Levantamiento de Indicadores Socioeconómicos por Comunidad

Municipio: **San Francisco del Valle**

Barrio: **El Porvenir**

Código: **1411**

N° Vivienda	Nombre de Jefe de Familia	Ocupada	Desocupada	Edificio, Publico, negocio/otro	Estado de Vivienda		
					B	R	M
1	Rubén Erazo		X				X
2	Juana Gonzales	X					X
3	Zoila Gonzales	X			X		
4	Albadina Calderón	X			X		
5	Marta Areli Calderón	X					
6	Teresa Santos	X				X	
7	Salvador Santos	X				X	
8	Rosa Méndez	X		X		X	
9	Leslie Ondina Reyes	X				X	
10	Sebastián Maldonado	X				X	
11	Iris Suyapa Ortega	X				X	
12	Carmen Alvarenga	X				X	
13	Margarita Vásquez	X				X	
14	Irma Calderón	X				X	
15	José Cruz Guerra	X				X	
16	Ignacia Paz Rivera	X			X		
17	José Isaías Aragón	X				X	
18	Irma De Acosta	X			X		
19	Juan Acosta	X			X		
20	Gloria Leticia Acosta	X			X		
21	Centro De Salud		X				
22	Iglesia Católica		X	X			
23	Manuel Peraza	X				X	
24	Carolina Acosta	X			X		
25	Cooperativa El Porvenir		X	X			
26	Gustavo Mejía	X			X		
27	Adonay Mejía		X			X	
28	Dunia Chinchilla	X				X	
29	Norma Mejía	X			X		
30	Paul Rosales	X			X		
31	Alex Ortega	X			X		
32	Iglesia Restauración		X				
33	Instituto Luis Rigoberto Santos		X	X	X		

Descripción de Edificaciones	# de Edificaciones
Viviendas Ocupadas	26
Viviendas Desocupada	07
Iglesia	02
Centro Comunal	
Escuela	
Kínder	
Cesar - Cesamo	01
Negocios	01
Edificios Gubernamentales	02
Otras	
Total	33

**Mancomunidad de Municipios del Valle de Sensenti
Cooperación internacional de Japón (JICA)**

Levantamiento de Indicadores Socioeconómicos por Comunidad

Municipio: **San Francisco del Valle**

Barrio: **Brisas del Campo**

Código: **1411**

N° Vivienda	Nombre de Jefe de Familia	Ocupada	Desocupada	Edificio, Publico, negocio/otro	Estado de Vivienda		
					B	R	M
1	Ana María Escalón	X				X	
2	Manuel De Jesús López	X				X	
3	Armando García		X				
4	José Luis Acevedo	X					X
5	Elisa Margarita Peraza	X				X	
6	Dalia Rosa Vásquez	X			X		
7	Reina Estela Romero	X				X	
8	Ada Daisy Perdomo	X				X	
9	Gregorio Romero Mancia	X				X	
10	Alberto García		X				
11	Luis Adalberto Rodríguez	X				X	
12	María Trinidad Fuentes	X				X	
13	Rafael Antonio Calderón		X				
14	Irma Erazo	X			X		
15	José Luis García	X				X	
16	Lucía López	X				X	
17	Antonia Beatriz Suazo	X				X	
18	Isaías David Maldonado	X				X	
19	Danilo Maldonado		X				
20	Amparo Fuentes	X				X	
21	Ana Silvia Portillo	X				X	
22	Karen Yolibeth Molina	X				X	
23	Francisca García		X				
24	Roger Portillo		X				
25	Alejandra Garay	X				X	
26	Manuel Escalón		X				

Estudio Socioeconómico e Indicadores de Línea Base del Municipio de San Francisco Del Valle, Ocoatepeque (En el marco de los ODM y la ERP)

Municipalidad de San Francisco del Valle

27	María Magdalena Lemus	X				X	
28	Carmen Alarcón	X					X
29	Rosa García		X				
30	Fátima Lourdes López	X				X	
31	Donilia Araceli López	X				X	
32	Dolores López		X				
33	Josué Espinoza		X				
34	Karen Valeska De Jesús	X				X	
35	Wilfredo Sánchez Salazar		X				
36	Modesta Argentina García	X					X
37	María Albertina Flores	X					X
38	Cándida Rosa Guevara	X				X	
39	Patricia Moreno	X			X		
40	Sonia Maribel Chinchilla	X					X
41	Ricardo		X				
42	Bairon García		X				
43	Norma Ester Alberto	X				X	
44	María Asunción Mejía	X					X
45	Brenda Verónica Vásquez	X					X
46	Marco Antonio Lemus	X				X	
47	Delmy Aracely Lara	X			X		
48	Melvin Serrano		X				
49	Héctor Armando Cardona	X				X	
50	Norma Alemán	X					X
51	Elsa Marina Alemán	X				X	
52	Gloria Isabel Mejía	X				X	
53	Luz Rodríguez	X				X	
54	Felipa Ayala Hernández	X				X	
55	Juan Rivera	X			X		
56	Helmut Isai Colindres	X			X		
57	Alan Argeñal		X				
58	Manuel Alberto Reyes		X				
59	Manuel Alberto Reyes		X				
60	Carlos Portillo	X				X	
61	Carlos Portillo		X				
62	María Julia Enamorado	X				X	
63	Andrés Antonio Guzmán	X				X	
64	Nelson Javier Licon	X			X		
65	Lidia Roxana Falleció	X				X	
66	José Daniel Pineda	X				X	
67	Teresa Ramos	X					X
68	José Pineda	X				X	
69	Jorge A Antonio Argeñal	X				X	
70	Delmi Araceli De Jesús	X				X	
71	Nubia Valdivieso	X			X		
72	Leonel Pineda		X				
73	Vanesa Liliana Vásquez	X				X	
74	Ana María García	X					X
75	Vilma Vanesa García	X				X	
76	Cristóbal Vargas	X					X

Descripción de Edificaciones	# de Edificaciones
Viviendas Ocupadas	57
Viviendas Desocupada	19
Iglesia	
Centro Comunal	
Escuela	
Kínder	
Cesar	
Negocios	
Edificios Gubernamentales	
Otras	
Total	76

**Mancomunidad de Municipios del Valle de Sensenti
Cooperación internacional de Japón (JICA)**

Levantamiento de Indicadores Socioeconómicos por Comunidad

Municipio: **San Francisco del Valle**

Barrio: **El Centro**

Código: **1411**

N° Vivienda	Nombre de Jefe de Familia	Ocupada	Desocupada	Edificio, Publico, negocio/otro	Estado de Vivienda		
					B	R	M
1	Wilfredo Rivas	X				X	
2	Maria Felicita Melgar	X				X	
3	Maria Romero	X					X
4	Denis Omar Sales Mejia	X				X	
5	Reina Teresa Mejia	X				X	
6	Victor Manuel Henriquez	X				X	
7	Jose Antonio Henriquez Landaverde	X				X	
8	Jose Antonio Henriquez	X				X	
9	Israel Santa Maria Rivera	X				X	
10	Rodolfo Santos	X				X	
11	Jose Danili Mejia Portilloo	X				X	
12	Blanca Estela Rivera	X				X	
13	Orbin Ramirez	X				X	
14	Fideas Mauricio Argeñal	X			X		
15	Ondina Del Carmenhenriquez	X				X	
16	Jose Reinaldo Pineda Fuentes	X				X	
17	Rafaela Espinoza		X				
18	Miguel Angel Pineda Valle	X			X		
19	Jose Elias Santa Maria	X				X	
20	Roberto Pineda Valle	X					X
21	Javier Aguilar	X				X	
22	Yeni Pineda		X				
23	Rigoberto Pineda Ardon	X				X	

Estudio Socioeconómico e Indicadores de Línea Base del Municipio de San Francisco Del Valle, Ocotepaque (En el marco de los ODM y la ERP)

Municipalidad de San Francisco del Valle

24	Fresfindo Mejia	X				X	
25	Dunia Nohemi Cacho	X			X		
26	Mauricio Rodezno		X				
27	Rigoberto Mejia Rivas	X				X	
28	Jose Eusebio Acosta Mejia	X				X	
29	Oscar Rivas	X				X	
30	Milton Ramirez	X				X	
31	Miguel Angel Acevedo		X				
32	Daniel Mejia	X				X	
33	Julian Acevedo	X				X	
34	Marlon Geovani Gomez	X				X	
35	Jesus Emilio Fuentes	X			X		
36	German Acevedo		X				
37	Lexsi Marilu Romero	X			X		
38	Ivis Antonio Mejia Rodrigez	X			X		
39	Pompilio Molina Robles	X				X	
40	Maria Angelica Henriquez	X					X
41	Rosa Elvia Rivas	X			X		
42	Juan Valle Acevedo	X				X	
43	Maria Felipa Acevedo	X					X
44	Fernadndo Mejia	X				X	
45	Fernand0 Mejia Peraza	X					X
46	Iglecia Evangelica		X				
47	Jhony Alexis Mejia Acevedo	X				X	
48	Pedro Antonio Pineda Reyes		X				
49	Rigoberto Pineda Reyes		X				
50	Juana Monterola		X				
51	Francisco Madrid	X			X		
52	Francisco Humberto Santos	X			X		
53	Oscar Mauricio Mejia	X			X		
54	Denis Efrain Castillo Montoya	X					X
55	Esperanza Pleytes	X					X
56	Rolando Acosta		X				
57	Ana Maria Mejia		X				
58	Jorge Alberto Mejia Lemus	X			X		
59	Lety Fidelina Mejia Madrid	X			X		
60	Omar Lopez Tinoco	X			X		
61	Rolando Alvarado	X			X		
62	Gloria Amanda Fuentes Moran	X			X		
63	Nasry Januario Madrid		X				
64	Wendy Lisseth Madrid	X				X	
65	Eduardo Rivera	X			X		
66	Nery Magaña		X				
67	Max Antonio Ortega		X				
68	Arnaldo Ortega	X			X		
69	Rolando Alvarado		X				
70	Maria Dolores Pineda Lopez	X				X	
71	Maria Judith Pinedalopez	X				X	
72	Miguel Mejia Lemus		X				
73	Hector Manuel Madrid Mejia	X			X		
74	Luis Eduardo Henriquez	X			X		
75	Hector Alfonso Pinedsa	X				X	

Estudio Socioeconómico e Indicadores de Línea Base del Municipio de San Francisco Del Valle, Ocoatepeque (En el marco de los ODM y la ERP)

Municipalidad de San Francisco del Valle

76	Jacobo Mejia Lemus		X			
77	Rafael Antonio Deras	X			X	
78	Maria Albertina Ramirez	X			X	
79	Gustavo Mejia	X			X	
80	Denis Omar Pineda Madris		X			
81	Jesus Israel Pineda Fuentes	X			X	
82	Filiberto Pineda Fuentes	X			X	
83	Maria Carmelina Marin	X				X
84	Escuela Dr. Virgilio Rodezno		X			
85	Municipalidad		X			
86	Emilio Chinchilla Rivera	X			X	
87	Luis Andres Pineda Lemus	X			X	
88	Efrain Fuentes Lemus	X				X
89	Lideny Msyela Cardoza	X			X	
90	Jhony Chinchilla Alvarado	X			X	
91	Pedro Antonio Pineda Lemus	X			X	
92	Maria Dolores Lopez Pineda	X				X
93	Adolfo Pineda Pineda	X			X	
94	Guillermo Serrano	X				X
95	Adolfo Pineda		X			
96	Jose Hernan Mejia	X				X
97	Juan Angel Erazo	X				X
98	JoséMaría Pineda Domínguez	X			X	
99	Juzgado De Paz		X			
100	Salvador Pineda Pineda	X				X
101	Iraldina Edith Pineda Valle	X				X
102	Gilma Lucia Fuentes Mejía	X				X
103	Gladis Cristina Fuentyes Mejía	X				X
104	Luis Alfonso Fuentes Mejía	X				X
105	Jorge Humberto Fuentes Mejía	X				X
106	Concepción Lila Gonzales Santos	X				X
107	José Carlos Espinoza Gonzales	X				X
108	José Armando Pineda Pineda		X			
109	Jorge Andres Pineda	X			X	
110	Manuel Antonio Mejia Madrid	X			X	
111	Edas Jacobo Velasquez	X			X	
112	Ana Cecilia López	X				X
113	Isaías Portillo Mejía	X			X	
114	Brenda Yolany Madrid Deras	X			X	
115	Rolando Acosta Marín	X			X	
116	Héctor Alfonso Velásquez	X				X
117	Junior Alfonso Velásquez		X			
118	JoséMaría Pineda Vásquez	X				X
119	Gertrudis Aguilar	X			X	
120	Doris Yolanda Velásquez	X				X
121	José Ramiro Peraza	X				X
122	Jorge Alberto Mejía		X			
123	Manuel Antonio Mejía Madrid		X			
124	Orlando Mejía Lemus	X				X
125	Olga Estela Deras	X			X	
126	Brenda Yolani Madrid		X			X

Descripción de Edificaciones	# de Edificaciones
Viviendas Ocupadas	99
Viviendas Desocupada	27
Iglesia	1
Centro Comunal	
Escuela	1
Kínder	
Cesar	
Negocios	17
Edificios Gubernamentales	2
Otras	2
Total	126

**Mancomunidad de Municipios Valle de Sensenti
Cooperación internacional de Japón (JICA)**

Levantamiento de Indicadores Socioeconómicos por Comunidad

Municipio: **San Francisco del Valle**

Barrio: **El Eucalipto**

Código: **1411**

N° Vivienda	Nombre de Jefe de Familia	Ocupada	Desocupada	Edificio, Publico, negocio/otro	Estado de Vivienda		
					B	R	M
1	Rigoberto Mena		X				X
2	Carla Patricia Rivera	X					X
3	Blanca Dina Villeda	X				X	
4	José Miguel Rivera	X				X	
5	Amílcar Álvarez	X				X	
6	Pedro Ramírez Linares	X				X	
7	Santos Ramírez López		X				
8	Lucio Álvarez	X					X
9	Edgar Pérez	X				X	
10	Escuela Dr. Virgilio Rodezno		X		X		
11	Jaime López	X					X
12	Juan Pablo Ramírez	X				X	
13	José Ramón Carvajal	X				X	
14	Ernesto Cruz	X				X	
15	Fernando Mena		X				X
16	Rosa Marlen Mena		X				X
17	Fernando Mena	X				X	
18	Vilma Rivera	X				X	
19	Mario David Romero	X			X		
20	Jesús Cardoza Solin	X			X		
21	Obdulio Espinoza	X			X		
22	Inés Portillo	X				X	
23	Donaldo Mancía	X				X	
24	Wilfredo Mancía		X				X
25	Oscar Orlando Ramírez	X					X

Estudio Socioeconómico e Indicadores de Línea Base del Municipio de San Francisco Del Valle, Ocoatepeque (En el marco de los ODM y la ERP)

Municipalidad de San Francisco del Valle

26	Marcial Alarcón	X				X	
27	Abimael Alarcón	X				X	
28	Abimael Alarcón		X			X	
29	Soledad Madrid	X				X	
30	Antonio Pineda	X				X	
31	José Armando Pineda	X			X		
32	Luis Lemus	X				X	
33	Pastora Mejía	X				X	
34	Marco Antonio Lemus	X			X		
35	Jesús Lemus Mejía	X				X	
36	Pedro Antonio Lemus	X				X	
37	Mercedes Santamaría	X				X	
38	José Evelio Moran	X				X	
39	Ovidio Andrés Mejía	X				X	
40	Narciso Rodríguez Mejía	X			X		
41	Aníbal Pineda		X			X	
42	Jesús Aníbal Pineda Madrid	X				X	
43	Joaquín Arturo Rodezno	X			X		
44	Joaquín Arturo Rodezno		X			X	
45	Humberto Moran	X			X		
46	José Ismael Gonzales	X				X	
47	Norma Guadalupe Erazo	X				X	
48	José Quintín Mejía		X				X
49	Ana Silvia Dubon	X				X	
50	Juan Miguel Reyes	X			X		
51	Denis Henríquez	X			X		
52	Lilian Beatriz Espinoza	X			X		
53	Mercedes Gonzales	X				X	
54	Carlos Humberto Pineda Fuentes	X			X		
55	Carlos Pineda	X			X		
56	Allan Ventura	X				X	
57	Natividad Cartagena	X				X	
58	Elmer Caleb Romero	X			X		
59	Rosa Emma Rodezno	X				X	
60	Rosa Emma Rodezno		X				X
61	Hugo Roberto Fuentes	X				X	
62	Rosa Octavila Pineda	X			X		
63	Miguel Ángel Lemus Mejía	X				X	
64	Romelio Lemus Mejía	X				X	
65	Mario Lindolfo Romero	X				X	
66	María Amma Vásquez		X				X
67	Ángel Antonio López	X				X	
68	Alba Luz Lopez	X				X	
69	Hector Manuel Arita	X				X	
70	Luis Pineda		X			X	
71	Jeremías Mejía	X			X		
72	Instituto Bíblico		X			X	

Descripción de Edificaciones	# de Edificaciones
Viviendas Ocupadas	59
Viviendas Desocupada	13
Iglesia	
Centro Comunal	
Escuela	1
Kínder	
Cesar	
Negocios	
Edificios Gubernamentales	8
Otras	1
Total	72

**Mancomunidad de Municipios Valle de Sensenti
Cooperación internacional de Japón (JICA)**

Levantamiento de Indicadores Socioeconómicos por Comunidad

Municipio: **San Francisco del Valle**

Barrio: **Brisas de Suntutlin**

Código: **1411**

N° Vivienda	Nombre de Jefe de Familia	Ocupada	Desocupada	Edificio, Publico, negocio/otro	Estado de Vivienda		
					B	R	M
1	Rolando Acosta		X				X
2	Gilma Erazo		X				X
3	Melvin Escobar	X				X	
4	Rosa Elena Escobar Castillo	X					X
5	Rosa Elena García	X					X
6	Lorena Erazo	X				X	
7	Sara Peraza	X				X	
8	Sandra Emérita López	X				X	
9	Reina Santamaría	X				X	
10	Zonia Villeda	X					X
11	María Enma López	X				X	
12	María Rosa Cortes Castellanos	X					X
13	Karina Yosselin Enamorado						X
14	Sergio López	X		Taller Mecánico	X		
15	Delia Nohemy Hernández	X					X
16	Idalia García	X			X		
17	María Teresa López	X			X		
18	José Rufino Hernández	X			X		
19	Ángela Cartagena López	X			X		
20	Walter Herrera		X	Car Wash		X	
21	Rafael Mejía	X				X	
22	Ricardo Pineda	X		Pulpería	X		
23	Bertilda Santos	X				X	

Estudio Socioeconómico e Indicadores de Línea Base del Municipio de San Francisco Del Valle, Ocoatepeque (En el marco de los ODM y la ERP)

Municipalidad de San Francisco del Valle

24	Rina Mejía		X			X	
25	Roel Mejía		X			X	
26	Francisco Ernesto Acosta	X			X		
27	Yuri Leonel Acosta	X			X		
28	Rafael Acosta		X			X	
29	Emmanuel Pérez Al Varenga	X					X
30	Ronal Gerardo Ramírez	X				X	
31	Ronal Gerardo Ramírez		X			X	
32	Gumerinda Deras	X				X	
33	María Del Carmen Deras	X			X		
34	Mauricio Pineda Mejía	X			X		
35	José Lino Ramírez	X				X	
36	Cristóbal Serrano	X				X	
37	María Elena Peraza	X		Pulpería	X		
38	Salatíel López	X			X		
39	Pedro Antonio Mejía	X				X	
40	Deisy Aguilar	X					X
41	Construcción		X				X
42	Francis Leonardo Maldonado	X		Pulpería	X		
43	Pedro Antonio Rodríguez		X				X
44	Eduardo Maldonado	X			X		
45	Victoriano Romero	X				X	
46	Marvin Saldaña	X					X
47	Eduardo Maldonado		X	Comedor		X	
48	Agustina Méndez	X		Pulpería	X		
49	Dani Omar Mejía	X					X
50	Juan Valle	X					X
51	Verónica Martínez	X			X		
52	Karen Alvarado	X				X	
53	Jeremías Mejía		X			X	
54	Edgar Coto Paz	X					
55	Vanesa Ramírez		X			X	
56	Bernardina Ramírez	X					X
57	Fresvindo Guerra	X				X	
58	Mirna Maldonado	X			X		
59	Ángel Sarmiento	X					X
60	Daisy Mejía	X		Pulpería	X		
61	Yoser Rodríguez	X				X	
62	Juan Antonio Galdámez	X			X		
63	Arturo Quintanilla	X			X		
64	Modesto Castellanos	X				X	
65	Eliseo Galdámez				X		
66	Juan Antonio Mejía	X		Cantina	X		
67	Blanca Margarita Maldonado	X				X	
68	Armando Dubon		X	Taller			X
69	José Alonso Hernández	X				X	
70	Lorenzo Gavarrete	X			X		
71	Julio Hernández	X			X		
72	Cecilia Galdámez		X	Cuartería		X	
73	Cecilia Galdámez	X		Pulpería	X		
74	María Pascuala Sánchez		X		X		
75	Albertina Fuentes	X					X

Estudio Socioeconómico e Indicadores de Línea Base del Municipio de San Francisco Del Valle, Ocoatepeque (En el marco de los ODM y la ERP)

Municipalidad de San Francisco del Valle

76	Germán Sánchez	X				X	
77	José Armando Dubon	X			X		
78	Antonio Mata (Villar)		X				X
79	Bernardo Raudales	X			X		
80	René Rodezno		X			X	
81	Wilman Salguero	X				X	
82	Francis Guerra	X				X	
83	Germán Walter Suazo	X					X
84	Jhony Fuentes	X			X		
85	Jonathan Pacheco	X			X		
86	Juan Carlos Serrano	X				X	
87	Iglesia		X			X	
88	Francis Henríquez		X			X	
89	Armando Ríos	X			X		
90	Nery Pineda		X		X		
91	Marco Antonio Montes	X			X		
92	Mauricio Pineda	X			X		
93	José Alonso Castillo	X				X	
94	Hugo García	X				X	
95	Nery Pineda		X		X		
96	Vilma Santos (Pulpería)	X			X		
97	Edi Javier Suazo	X			X		
98	Manuel Pacheco		X			X	
99	Rosa María Dubon		X		X		
100	Alan Argeñal	X			X		
101	Wendy Samahi Portillo	X					X
102	Karla Karina Ramírez	X			X		
103	José Ricardo Ramírez	X		Clínica		X	
104	Gilma Erazo	X				X	
105	Rubia Ester López	X			X		
106	Dalila Isabel Calderón	X				X	
107	Nery Pineda	X				X	
108	Hilda Meléndez	X				X	
109	David Acevedo		X			X	
110	Lorena Serrano	X			X		
111	Mauricio Tabora		X				X
112	René Rodezno (Construcción)		X			X	
113	Juan Miguel Reyes	X				X	
114	Armando Reyes Romero	X			X		
115	Germán Ortega	X				X	
116	Oscar Mejía		X			X	
117	Oscar Mejía		X			X	
118	María Cuellar	X				X	
119	Karen Tatiana Ortega	X				X	
120	Orfilia Portillo	X				X	
121	Constantino Ortega (Cuartería)		X		X		
122	Samuel Mairena	X			X		
123	Rosa Erazo		X				X
124	María Pineda Ortega(Pulpería)	X				X	
125	Constantino Ortega (Cuartería)		X		X		
126	Karina Aguilar	X			X		
127	Constantino Ortega (Cuartería)		X		X		

Municipalidad de San Francisco del Valle

128	Oscar Armando Mejía	X			X		
129	Delmi Franco Alemán	X			X		
130	Margarita Peraza Ortega	X				X	
131	Dora Maldonado	X			X		
132	María Del Carmen Sinfontes	X				X	
133	Rigoberto Moran	X			X		

Descripción de Edificaciones	# de Edificaciones
Viviendas Ocupadas	102
Viviendas Desocupada	31
Iglesia	1
Centro Comunal	
Escuela	
Kínder	
Cesar	
Negocios	22
Edificios Gubernamentales	
Otras	
Total	133

**Mancomunidad de Municipios Valle de Sensenti
Cooperación internacional de Japón (JICA)**

Levantamiento de Indicadores Socioeconómicos por Comunidad

Municipio: **San Francisco del Valle**

Barrio: **El Calvario**

Código: **1411**

N° Vivienda	Nombre de Jefe de Familia	Ocupada	Desocupada	Edificio, Publico, negocio/otro	Estado de Vivienda		
					B	R	M
1	Wilson		X				
2	Juana Toila Cuellar	X					X
3	Delmi Díaz	X					X
4	Dinora Santamaría	X			X		
5	Víctor Manuel Escalón	X					X
6	Reina Margarita Carvajal	X				X	
7	Gilberto Rivera López		X			X	
8	María Refugio García Bueso	X				X	
9	Luis García		X			X	
10	Dimas Alexander López		X			X	
11	María Victoria Mejía	X			X		
12	Maira Jesenia Serna	X				X	
13	Mirza Liliana Aguilar	X				X	
14	Nelsy Patricia Valle	X				X	
15	René Valle	X					X
16	Frelin Osmaro Valle	X				X	
17	Nelson Carvajal	X					X

Estudio Socioeconómico e Indicadores de Línea Base del Municipio de San Francisco Del Valle, Ocotepaque (En el marco de los ODM y la ERP)

Municipalidad de San Francisco del Valle

18	Blanca Yolanda Álvarez	X				X
19	Daisy Rodríguez	X			X	
20	Cristóbal Coto	X			X	
21	Manuel Díaz		X			X
22	Enma Mejía	X			X	
23	Dominga Jacqueline Vásquez	X				X
24	Orfa Ruth Paz	X			X	
25	Claudia Paz	X				X
26	Osman Mejía		X		X	
27	Orlando Mejía	X			X	
28	María Juana Melgar	X			X	
29	Migda Díaz	X			X	
30	Francisco Reyes	X				X
31	Emilia Gómez Mateo	X				X
32	Dilma Araceli Alvarado	X			X	
33	Alejandrina Mejía Guevara	X			X	
34	Rosa Esperanza Melgar	X			X	
35	María Núñez		X			X
36	Elida Luz Melgar	X				X
37	Juventina Reyes	X			X	
38	Elsa Marina Reyes	X			X	
39	Alejandra Paz	X				X
40	Alejandra Patricia Paz	X				X
41	Julio Paz	X			X	
42	Mirna Araceli Reyes	X			X	
43	Norma Leticia Espinoza	X			X	
44	Josefina Mejía	X			X	
45	Brenda Ramírez	X			X	
46	Maria Angelina Acevedo	X			X	
47	Maria Olmedo Rivera	X			X	
48	Rosa Reyes	X			X	
49	Ismael Serrano	X			X	
50	María Del Rosario Serrano	X				X
51	Noris Yolany Serrano	X			X	
52	Rafael Moreno	X			X	
53	Nora Jesenia Calderón	X			X	
54	María Rodezno	X			X	
55	Berta Lidia García	X				X
56	Orfa Marín	X			X	
57	Enma Cuellar		X		X	
58	J Laudelino Cruz Castillo		X			X
59	J Laudelino Cruz Castillo	X				X
60	José Rodríguez	X				X
61	Marvin Sorto	X			X	
62	Alicia Rodríguez		X			X
63	Ana Ruth Rivera	X				X
64	María Yolanda López	X				X
65	María Dominga Reyes	X				X
66	Rosa Margarita Reyes	X				X
67	José María Pineda		X			X
68	Pedrina García	X				X
69	Alicia Rodríguez	X			X	

Estudio Socioeconómico e Indicadores de Línea Base del Municipio de San Francisco Del Valle, Ocoatepeque (En el marco de los ODM y la ERP)

Municipalidad de San Francisco del Valle

70	María Bertilda Rivera	X					X
71	Kirna Nolvey Landaverde	X					X
72	Marianela Reyes	X					X
73	Rafael Argeñal		X				X
74	Isamaris Lili Mejía	X				X	
75	Ondina Espinoza Rodezno	X			X		
76	María Enriqueta Erazo	X					X
77	Antonio Acevedo		X			X	
78	María Tránsito Mata	X					X
79	Leydi Marilyn Elías	X				X	
80	Eliseo Hernández Pineda	X				X	
81	Sonia Henríquez	X				X	
82	Marco Tulio Mejía	X				X	
83	María Trinidad Zelaya	X					X
84	Karen Yamileth Fuentes	X				X	
85	Gilberto Ramírez	X					X
86	Rosa Córdova	X					X
87	Enma Rosa Guevara	X					X
88	Xiomara Mejía	X				X	
89	Alma González		X		X		
90	Sandra Verónica Guevara	X					X
91	José Acevedo	X					X
92	Nery Yolanda Mata	X					X
93	María Antonia Deras	X			X		
94	Nazaret Coto		X		X		
95	Liliana Jacqueline Coto	X			X		
96	Heriberto Mata		X			X	
97	Manuel Antonio Mata	X				X	
98	Margarita Acosta	X					X
99	Javier Humberto Mejía	X				X	
100	Francisca Mejía	X					X
101	Javier Mejía		X			X	
102	Reyna Erazo	X					X
103	Brandon Arita	X			X		
104	Ludís Yanin Argeñal	X				X	
105	Lucila Mejía	X					X
106	Rosa Iveth Mejía	X				X	
107	José Lito Reyes	X				X	
108	María Magdalena Hernández	X				X	
109	Pablo Recarte	X				X	
110	Digna Hernández	X				X	
111	Adelfa Mejía	X					X
112	Ana María Villeda	X				X	
113	Mirna Marilyn Mejía	X				X	
114	Lorena Patricia Aguilar	X				X	
115	Julio Hernández		X				X
116	Manuel Antonio Mejía	X			X		
117	Arnaldo Mata		X				X
118	Sandra Elizabeth Mejía		X			X	
119	Wilmer Alexander Santos		X				X
120	María Eloísa Molina	X					X
121	Sandra Elizabeth Mejía	X					

Estudio Socioeconómico e Indicadores de Línea Base del Municipio de San Francisco Del Valle, Ocotepaque (En el marco de los ODM y la ERP)

Municipalidad de San Francisco del Valle

122	Pablo Recarte		X			X
123	Jesús Peraza	X				X
124	María Del Carmen Pineda	X			X	
125	Juan García		X			X
126	Reyna Margarita González	X				X
127	Ramón Andrés Paz	X				X
128	Maura Mancía	X				X
129	Erlinda Álvarez	X			X	
130	Fredy Orlando Espinoza	X				X
131	María Paz	X				X
132	Irma Mancía	X				X
133	Irma Cruz Reyes	X				X
134	María Jesenia Reyes		X			X
135	Gladys Suyapa Mejía	X				X
136	Sabino Hernández		X			X
137	Maria Lucia Molina	X				X
138	Dina Fuentes	X			X	
139	Ana María Fuentes Lara	X				X
140	Elmer Noé Santos	X			X	
141	Rosario Morata Ya	X				X
142	Rosa Melara	X				X
143	María Cáceres	X				X
144	Marcelo Valle		X			X
145	Sonia Perdomo	X				X
146	Mariana Álvarez	X				X
147	Jesús Bonía	X				X
148	Rosa Angélica Chávez	X				X
149	Digna Amerita Benítez	X				X
150	Francisco Alvarenga	X				X
151	Mirna Erazo	X			X	
152	Neptaly Álvarez	X				X
153	Reina María Rodezno	X			X	

Descripción de Edificaciones	# de Edificaciones
Viviendas Ocupadas	128
Viviendas Desocupada	25
Iglesia	
Centro Comunal	
Escuela	
Kínder	
Cesar	
Negocios	
Edificios Gubernamentales	
Otras	
Total	153

**Mancomunidad de Municipios Valle de Sensenti
Cooperación internacional de Japón (JICA)**

Levantamiento de Indicadores Socioeconómicos por Comunidad

Municipio: **San Francisco del Valle**

Barrio: **Brisas del Bordo**

Código: **1411**

N° Vivienda	Nombre de Jefe de Familia	Ocupada	Desocupada	Edificio, Publico, negocio/otro	Estado de Vivienda		
					B	R	M
1	Endir Mejía Arévalo	X				X	
2	Rosa Del Carmen López	X				X	
3	Norma Fidelina Espinoza	X				X	
4	Dora María Reyes	X				X	
5	Dora María Reyes	X				X	
6	Rosa Elena Melara	X					X
7	Rosaura García	X				X	
8	Blanca Rosa García	X			X		
9	Kevin Osmin Moreira	X					X
10	Suyapa Portillo	X				X	
11	Argentina Santos		X			X	
12	Berta Deras	X					X
13	Rosa Melida Bautista	X					X
14	German		X		X		
15	Oscar Marín		X			X	
16	Orfilia Deras Rivas	X				X	
17	José Jacinto Marín	X					X
18	Luis Alfonso Marín	X					X
19	Maudaleno Henríquez Deras	X				X	
20	René Henríquez	X					X
21	María Maura Gómez	X			X		
22	Rogelio Marín	X			X		
23	Elvia Marín	X				X	
24	Manuel Marín	X					X
25	Daniel Henríquez		X				
26	Cristian Hernández		X				
27	Melvin Leonel Mejía	X					X
28	Marta Lidia Mejía	X					X
29	Doris Lideni Peña	X			X		
30	Roberto Mejía	X					X
31	Oscar Mejía		X				
32	Obdulio Mejía		X				
33	Miriam Cruz Villanueva	X			X		
34	Yoni		X				
35	Carmen Maricela Landaverde	X					X
36	María Magdalena Hernández	X					X
37	María Concepción Serrano	X					X
38	Luis Guillen	X				X	
39	María Ángela Sánchez	X					X
40	Sonia Marily Valeriano	X					X
41	Norma Valeriano	X			X		
42	René Cruz	X					X
43	Benito Serrato	X					X

Estudio Socioeconómico e Indicadores de Línea Base del Municipio de San Francisco Del Valle, Ocotepaque (En el marco de los ODM y la ERP)

Municipalidad de San Francisco del Valle

44	Anabel Núñez	X				X	
45	Elder Areli Espinoza	X					X
46	Félix Portillo	X					X
47	Miriam Portillo Reyes	X					X
48	María Antonia Cruz	X				X	
49	Hilda Yesenia Vargas	X			X		
50	Nardo Melgar		X				
51	Gilberto Portillo	X					X
52	Buenaventura Lara		X			X	
53	Buenaventura Lara		X			X	
54	Buenaventura Lara		X			X	
55	José Elías	X					X
56	José Elías	X					X
57	Isaías Fuentes	X				X	
58	Rafael Espinoza		X				
59	Orfa Escobar	X				X	
60	Sandra Izamar	X				X	
61	María Elena Mejía	X					X
62	María Albadina Paz	X					X
63	José Henríquez		X				
64	María Laura G	X					X
65	María Olivia Hernández	X				X	
66	Maricruz Aguilar	X					X
67	Josefina Navarrete	X					X
68	Irma		X				X
69	Samuel Romero	X					X
70	Gladis Antonia Espinoza	X					X
71	María Deysy Aguilar	X					X
72	Paola Mejía	X					X
73	Gladys Ondina Carbajal	X				X	
74	Gilberto Mata		X				
75	Benigna Marín	X				X	
76	Julio Rodezno		X				
77	Rosario Cruz Rodríguez		X				
78	Jesús Gómez	X				X	
79	Sandra Esmeralda Cruz		X				
80	Cesar Edgardo Fuentes	X				X	
81	José Luis Navarrete	X					X
82	Sandra Esmeralda Cruz	X				X	
83	Rosa Enma García	X					X
84	Julia Elizabeth Portillo	X					X
85	Rosa Ortega	X				X	
86	Gladys Romero		X				
87	Carmen Lemus		X				
88	Mariza Ortega		X				
89	Verónica Lourdes González	X					X
90	María Elogia Hernández	X					X
91	Digna Esperanza Escobar	X					X
92	José Wilson Valenzuela	X					X
93	Marco Antonio Orellana	X					X
94	José Armando Erazo	X					X
95	Mercedes Núñez	X				X	

Estudio Socioeconómico e Indicadores de Línea Base del Municipio de San Francisco Del Valle, Ocoatepeque (En el marco de los ODM y la ERP)

Municipalidad de San Francisco del Valle

96	Juan Miguel Molina	X				X	
97	Irma Mancia	X				X	
98	Rosario Cruz Rodríguez	X				X	
99	Rosa Guillen		X				
100	Eugenio Romero	X					X
101	Luis Alfonso Henríquez Deras	X					X
102	Jesús Manuel López	X					
103	Francisco Mejía Pleitez	X					X
104	Juana Antonia Pleitez	X				X	
105	Manuel Mejía	X					X
106	María Santos Portillo	X					X
107	Sarahi Ruiz Portillo	X					
108	Ofelia Alvarenga	X					X
109	Yesenia Peraza	X					X
110	Dani Mejía		X				
111	Luz Argentina Henríquez	X					X
112	María Juana Serrano Paz	X					X

Descripción de Edificaciones	# de Edificaciones
Viviendas Ocupadas	88
Viviendas Desocupada	24
Iglesia	
Centro Comunal	
Escuela	
Kínder	
Cesar	
Negocios	5
Edificios Gubernamentales	
Otras	
Total	112

Mancomunidad de Municipios Valle de Sensenti

Cooperación internacional de Japón (JICA)

Levantamiento de Indicadores Socioeconómicos por Comunidad

Municipio: **San Francisco del Valle**

Barrio: **El Arrayan**

Código: **1411**

N° Vivienda	Nombre de Jefe de Familia	Ocupada	Desocupada	Edificio, Publico, negocio/otro	Estado de Vivienda		
					B	R	M
1	Enrique Anacleto Solórzano	X		X			X
2	María Francisca Paz Serrano	X					X
3	Juan Soriano	X		X			
4	Aníbal León	X			X		
5	Rosalinda Hernández		X		X		
6	Elvia Tinoco Construcción		X				X
7	Juan Miguel Reyes		X	car wash y llantera			
8	Rafael Espinoza	X			X		
9	Rafael Espinoza Beneficio La Arrayan		X	X			
10	David Perdomo Construcción		X				
11	María Estefanía León	X			X		
12	Roberto Valle DepósitoDe Agua Santa Fe		X	X			
13	Feliciano Rivera Cancha Privada		X	X			
14	Blanca Lidia Valle	X				X	
15	Blanca Lidia Valle Caseta Coca Cola		X	X			
16	Manuel Maldonado		X			X	
17	Deisy Maribel Lemus	X					X
18	María Luisa Hernández	X					X
19	Miriam Yolanda Alberto	X					X
20	Maximino Pinto	X				X	
21	Constancia Hernández	X					X
22	Grupo De Campesinos El Arrayan		X				X
23	Adelina León Espinoza	X					X
24	Will Paz Construcción		X				X
25	Lurvin Radamez Ventura Copena ElArrayan		X	X			
26	Henry Valenzuela Climedi		X	X			
27	Feliciano Rivera Bodega Rivera		X	X			
28	Mayra Marisol Henríquez Hotel Mar Y Mar		X	X			
29	Edgardo Danilo Ortega Comercializadora Ortega		X	X			
30	Edgar Danilo Ortega Caseta Pepsi		X	X			
31	María Angelina Rivera Peraza	X					X
32	José López En Construcción		X				X
33	Marlon López En Construcción		X				
34	Marlon López Bodega Y Distribuidora La Copaneca		X	X			
35	Rosa Esperanza Gómez		X				
36	Wilfredo Coto Bodega Pepsi		X	X			

Estudio Socioeconómico e Indicadores de Línea Base del Municipio de San Francisco Del Valle, Ocoatepeque (En el marco de los ODM y la ERP)

Municipalidad de San Francisco del Valle

37	Raúl Ernesto Flores Cerámicas E Interiores		X	X			
38	Bodega Nely Hernández		X	X			
39	Javier Pleytez Bodega		X	X			
40	Carmen De Jesús Gómez	X			X		
41	Luisa García	X			X		
42	Nelson Ramos	X			X		
43	José Antonio Valle		X	X			
44	José Antonio Valle		X	X			
45	Alba Luz Ortega	X			X		
46	Manuel Alberto Reyes		X			X	
47	Dunia Vásquez	X					X
48	María Yolanda Gerónimo	X					X
49	Jorge Mejía		X				X
50	Fabiola Larrama Construcción		X				X
51	Maritza Yosselin Morales Hernández	X					X
52	Deysi Rodríguez		X				X
53	Juan Francisco Mejía	X					X
54	María Telma Mejía	X					X
55	Granja Gallinera		X				X
56	Granja Gallinera		X				X

Descripción de Edificaciones	# de Edificaciones
Viviendas Ocupadas	23
Viviendas Desocupada	33
Iglesia	
Centro Comunal	
Escuela	
Kínder	
Cesar	
Negocios	20
Edificios Gubernamentales	
Otras	
Total	56

**Mancomunidad de Municipios Valle de Sensenti
Cooperación internacional de Japón (JICA)**

Levantamiento de Indicadores Socioeconómicos por Comunidad

Municipio: **San Francisco del Valle**

Comunidad: **El Sile**

Código: **1411**

N° Vivienda	Nombre de Jefe de Familia	Ocupada	Desocupada	Edificio, Publico, negocio/otro	Estado de Vivienda		
					B	R	M
1	Luis Alonso Mejía	X					X
2	Juana Vanesa Alvarado	X				X	
3	Abel Cornejo	X					X
4	Andrés Villanueva	X					X
5	Brenda Liseth Lemus	X					X
6	Amner David Fernández		X	construcción			X
7	Melvin Vásquez		X	construcción			X
8	Elsy Grisel Ramírez	X					X
9	Eduviges Lara Murcia	X					X
10	Dinora Alfaro		X				X
11	Jesús Pérez	X					X
12	Betty Ondina Hernández	X					X
13	Juan Ángel Villacorta	X				X	
14	Hilda Mancia	X					X
15	Rosa Orfilia Pérez	X					X
16	María Elena Sánchez	X					X
17	Félix Alfaro Soriano		X		X		
18	María Virginia Pérez	X					X
19	Antonia Melgar	X				X	
20	Norma Arely Vásquez	X					X
21	Delmy Araceli Mancia	X			X		
22	Miguel Ángel Alfaro Escobar	X				X	
23	Rubén Alemán		X	construcción			X
24	Rubia Alemán	X					X
25	Obeniel Interiano	X					X
26	Armando Escobar	X					X
27	Dani Joselin Alfaro	X				X	
28	Caja Rural		X	construcción			X
29	Antolina Melgar		X				X
30	Antolina Melgar		X				X
31	Antolina Melgar		X			X	
32	Carlos Mora Talla Escobar	X					X
33	Nery Javier Mora Talla	X				X	
34	Manuel Pineda Guerra		X				X
35	Reinaldo Reyes Santos	X			X		
36	Marta Lucia Rodríguez	X					X
37	Elmer Oniel García		X				X
38	Edmindo Rodríguez		X				X
39	Edmindo Rodríguez		X				X
40	Alejandra Yamileth Pérez	X				X	
41	Denis René Pérez	X					X
42	Melvin Alexander López	X					X
43	Yovany Vladímir López	X				X	

Estudio Socioeconómico e Indicadores de Línea Base del Municipio de San Francisco Del Valle, Ocoatepeque (En el marco de los ODM y la ERP)

Municipalidad de San Francisco del Valle

44	Efraín López		X	construcción			X
45	Efraín López Erazo	X				X	
46	Iglesia Profética		X		X		
47	Juan Carlos Pineda Rodríguez	X				X	
48	José Luis Pineda Rodríguez	X				X	
49	Alba Luz Pineda	X				X	
50	Wilman Mejía Pineda		X				X
51	Paz Rodríguez		X				X
52	Ernestina López	X					X
53	Doris Alejandra Marín	X					X
54	Julio Reyes Ramírez		X				X
55	Josefina Ramírez Pérez	X					X
56	Ada Marilú Pineda	X				X	
57	Miguel Ángel Mejía		X	Construcción			X
58	Amílcar Mejía Pineda	X					X
59	Nacer Omar Mejía Pineda	X				X	
60	Rodolfo Guerra	X					X
61	Sidia Yamileth Lara	X					X
62	Israel Vargas	X					X
63	Santos Ernesto Alvarado	X				X	
64	Isabel Alvarado	X					X
65	Elvin Alvarado		X	construcción			X
66	Marta Elena Vargas	X					X
67	Ana Marina Moran	X				X	
68	Lilian Angélica Mora Talla	X				X	
69	José Ángel Escalón	X				X	
70	Idalia Rodríguez	X				X	
71	Francisco Pineda Pineda		X	construcción			X
72	Jhony Escalón Pineda En		X	construcción			X
73	Edmindo España		X				X
74	Jaime Francisco Pineda	X				X	
75	Jimmy Alfaro Vargas	X				X	
76	Elvira Vásquez Portillo	X					X
77	María Rodríguez	X				X	
78	Juana Pineda Peraza	X			X		
79	Jesús Alfaro	X					X
80	Oscar Fernández	X				X	
81	Amner David Fernández		X	Construcción			X
82	Obdulio Santos	X				X	
83	Nery Vásquez	X				X	
84	Alejandrina Santos	X					X
85	Daisy Margarita López	X				X	
86	Gladis Pineda	X					X
87	Giovanni Santos	X					X
88	Virgilio Pineda Santos		X				X
89	Fidelina Madrid	X				X	
90	Henry Adonay Romero	X				X	
91	Mercedes Azucena López	X				X	
92	Virgilio Pineda Santos		X	Construcción			X
93	Juan Ramón Romero	X					X
94	Ana Isabel Lemus	X				X	
95	Yaneth Del Socorro Mejía	X				X	

Estudio Socioeconómico e Indicadores de Línea Base del Municipio de San Francisco Del Valle, Ocoatepeque (En el marco de los ODM y la ERP)

Municipalidad de San Francisco del Valle

96	Santiago Cruz Vásquez	X				X	
97	Armida Vetulia Pineda	X					X
98	Manuel Vásquez		X		X		
99	Elmer Pineda		X				X
100	Marlon Vásquez	X					X
101	Dunia Sarai Pineda	X					X
102	María Antonia Escobar	X			X		
103	Daisy Yamileth Reyes Santos	X				X	
104	Alicia Etelvina Santos	X					X
105	Alfredo Pineda	X					X
106	Wilson Yobany Mejía Pineda	X					X
107	Araceli Alfaro	X					X
108	Daisy Elizabeth Pineda Guerra	X			X		
109	José Andrés Pineda Guerra	X				X	
110	Julio López		X				X
111	Julio López		X				X
112	Digna Emérita Ortega		X				X
113	Kínder (Floridalma Fernández)		X			X	
114	Kenia Pineda		X				X
115	Sadia Griselda Pineda	X					X
116	Iglesia Católica		X		X		
117	Ana Teresa Pineda	X			X		
118	Moisés Lemus	X				X	
119	Rafael Alfaro	X				X	
120	María Alfaro		X		X		
121	Francisco Alberto Mejía	X			X		
122	Joel Mejía Peraza	X			X		
123	Francisco Mejía Lemus	X				X	
124	Carmen Alfaro Escobar	X				X	
125	Silas Lemus Alfaro	X			X		
126	Alonso Mejía	X			X		
127	Esperanza Lemus	X				X	
128	Aníbal Mejía	X				X	
129	Joel Mejía		X		X		
130	Dinora Alfaro	X			X		
131	José Andrés Alfaro	X			X		
132	Elvin Iván Mejía	X			X		
133	Alberto Mejía	X			X		
134	Marvin Naun Mejía	X				X	
135	Ángel Antonio Mejía	X				X	
136	José Elías	X				X	
137	Robert Velásquez	X			X		
138	Miguel Ángel Vásquez Sosa	X				X	
139	René Alfaro Soriano	X			X		
140	Rafael Maldonado		X				X
141	Ondina Alfaro		X				X
142	Hermes Alfaro Soriano	X				X	
143	Nelson Mejía Lemus	X			X		
144	José Ermes Alfaro		X	Construcción			X
145	José Antonio Lemus	X			X		
146	Olivia Erazo	X				X	
147	Marco Antonio Lemus Erazo		X	Construcción			X

Estudio Socioeconómico e Indicadores de Línea Base del Municipio de San Francisco Del Valle, Ocoatepeque (En el marco de los ODM y la ERP)

Municipalidad de San Francisco del Valle

148	Julio Sánchez Rodríguez	X					X
149	Olga Marina Santamaría	X					X
150	Ramón Mejía Romero	X				X	
151	Julio López		X				X
152	Carmen De La Cruz Pineda	X				X	
153	Miguel Pineda	X				X	
154	Nelson Soriano	X			X		
155	Iglesias Asambleas De Dios		X			X	
156	Leopoldo Lemus		X				X
157	Edwin Pineda		X				X
158	Rosa Eva Peraza	X					X
159	Alba Patricia Pineda	X					X
160	Elixer Pineda Pineda		X				X
161	Rudy Giovanni Pineda	X					X
162	Juan Manuel Pineda	X				X	
163	Robert Danilo Alfaro	X				X	
164	Nely Escobar		X				X
165	Sady Valcaceres	X					X
166	Roselvia Escalón	X					X
167	Norma Leticia Escobar	X					X
168	Rodolfo Escobar Escalón	X					X
169	Freddy Guevara		X	Construcción			X
170	Norma Bueso	X					X
171	María Magdalena Lemus	X				X	
172	Rosa Elena Rodríguez	X					X
173	José Abel Vargas		X	Construcción			X
174	Héctor Saúl Antunes	X			X		
175	Rosa Margarita Pineda		X				X
176	Ermelinda Lemus	X				X	
177	María Isabel Erazo	X					X
178	Sara Vargas		X	Construcción			X
179	María De Jesús Vargas	X					X
180	Saúl Vargas	X				X	
181	Walter Lindolfo Vargas		X	Construcción			X
182	Jacobo Soriano	X					X
183	José Adaid Soriano	X					X
184	Olga Isabel Lemus Alfaro	X				X	
185	Elio Eli Reyes	X					X
186	Gumersinda Reyes		X				X
187	Saúl Vargas		X				X
188	Rosa Elena Moreno	X				X	
189	Rosa Esperanza Mejía	X				X	
190	Naun Morralla Mejía		X	Construcción			X
191	Digna Villalta	X					X
192	Enma Yadira Moran Romero	X				X	
193	Reina Isabel Sosa	X					X
194	Ada Valcares	X				X	
195	Antonio Valcares	X					X
196	Rafael Rivera Villalta	X					X
197	Andres Moratalla	X					X
198	Adela Isabel Romero	X				X	
199	Edmindo Rodríguez	X					X

Estudio Socioeconómico e Indicadores de Línea Base del Municipio de San Francisco Del Valle, Ocoatepeque (En el marco de los ODM y la ERP)

Municipalidad de San Francisco del Valle

200	Gustavo Hernández		X			X
201	José Hernández		X	Construcción		X
202	Alba Luz Mejía	X				X
203	Consuelo Hernández		X	Construcción		X
204	Cesar Hernández		X			X
205	Juana Hernández		X			X
206	Digna Emérita Ortega	X				X
207	Digna Emérita Ortega		X			X
208	Jody Feliciano Alfaro	X				X
209	Nolvia Argentina Salguero	X				X
210	Mirna Estela Hernández	X			X	
211	Manoa Valcaceres	X				X
212	Floralinda Villanueva	X				X
213	Adelmo Vargas	X			X	
214	Adelmo Vargas		X			X
215	María Escobar Escalante	X				X
216	Iris Peraza		X			X
217	Glenda Peraza	X				X
218	Lucila Peraza	X				X
219	Pedro Pérez Romero	X			X	
220	Iglesia (Construcción)		X			X
221	Joaquín Perdomo	X				X
222	Ruth Lemus Erazo	X			X	
223	Saúl Chávez		X			X
224	Digna Ortega		X			X
225	Jorge Hernández		X	Construcción		X
226	Digna Ortega		X	Construcción		X
227	Manuel Antonio Alfaro		X	Construcción		X
228	Eliseo Vásquez	X				X
229	Rudy Leonel Alfaro	X				X
230	Rosa Margarita Escobar	X				X
231	Meliá Madrid		X	Construcción		X
232	Francisco Alberto Vargas	X			X	
233	Domingo Villalta		X	Construcción		X
234	Francisco Peraza	X				X
235	María Juba Chacón	X		Construcción		X
236	Maura Villalta	X			X	
237	Jesús Romero	X				X
238	Zulma Yolibeth Soriano	X				X
239	María Del Carmen Villalta	X			X	
240	Gloria Esperanza Soriano	X				X
241	Santos Villalta	X				X
242	Fanny Sareli Escobar	X				X
243	Iris Esmeralda	X				X
244	Melida Reyes	X				X
245	María Erlinda Soriano	X				X
246	Elsa Tiodolinda Erazo	X			X	
247	Elmer Villalta		X	Construcción		X
248	José Antonio Romero	X				X
249	Rosa Melida Escalón	X				X
250	Mirna Nohemí Erazo	X				X
251	Enriqueta Rivera		X			X

Estudio Socioeconómico e Indicadores de Línea Base del Municipio de San Francisco Del Valle, Ocoatepeque (En el marco de los ODM y la ERP)

Municipalidad de San Francisco del Valle

252	José Vides Pineda		X				X
253	Olga Isabel Rivera	X					X
254	Ana Maribel Rivera	X				X	
255	María Zulema Chacón Mejía	X				X	
256	Onoria Nohemí Erazo		X				X
257	Rosa Amalia Soriano	X					X
258	Berta Romero		X				X
259	Reina Villalta	X					X
260	Mirna Yesenia Alberto Monge	X					X
261	Wilman Villalta		X				X
262	Miriam Adela Pérez	X					X
263	Edita Maricela Villalta		X				X
264	Sandra Araceli Mejía	X					X
265	Celio Villalta		X	Construcción			X
266	Fausto Villalta	X					X
267	Freddy Peraza	X					X
268	María Isabel Hércules	X					X
269	Pedro Mejía	X				X	
270	Ana Marilú Romero	X					X
271	Samuel Rodríguez Hernández	X				X	
272	Marvin Giovanni Ortega	X					X
273	Rafael Antonio Amaya	X					X
274	Calletano Aguilar	X					X
275	Lilian Patricia Salguero	X					X
276	Rosa Melida Reyes	X					X
277	Estela Romero	X					X
278	Miguel Escalante		X				X
279	Berta Estela Lemus	X				X	
280	Germán Reyes Salguero	X				X	
281	Fernando Valcaceres		X				X
282	Alberto Valcares		X	Construcción			X
283	Salvador Sosa		X				X
284	Gilberto Sosa Hernández		X				X
285	Saronita Valcares			X			X
286	María Fernanda Monge		X			X	
287	Juan Sosa			X			X
288	Reina Suyapa Madrid		X			X	
289	Juan Ángel Vásquez		X			X	
290	Saronita Valcares		X				X
291	Sonia Yamileth Romero		X			X	
292	Casa Pastoral			X			X
293	Iglesia Montes De Olivo			X			X
294	Alba Luz Soriano		X				X
295	José Erazo Flores		X			X	
296	Consuelo Moratalla			X			X
297	Oscar Orlando Madrid		X			X	
298	Alba Antonia Lemus Alfaro		X				X
299	María Albertina Flores		X			X	
300	Guillermo Madrid		X			X	
301	Centro De Salud			X		X	
302	Esmeralda Madrid		X			X	
303	Caja De Agua			X			X

Municipalidad de San Francisco del Valle

304	Karina Alvarado		X			X
305	Cristina Sánchez			X		X
306	Elsy Marisol Hernández	X				X
307	María Fernanda Monge		X			X
308	Tanque De Agua		X		X	
309	Tanque De Agua		X		X	
310	José Luis Pineda		X			X
311	María Argentina Pérez	X				X
312	Zoila Portillo		X			X
313	José Adelmo Romero	X				X
314	Tiburcio Yáñez Gutiérrez	X				X
315	María Elsa Vásquez Portillo	X				X
316	Zoila Reina Pérez	X				X
317	Rosa Melida España	X				X
318	Eddy Yolanda Moratalla	X			X	
319	Rosa Juventina Hernández		X			X
320	Miguel Erazo	X				X
321	Alfredo Erazo		X			X
322	Doris Ondina Mancía	X				X
323	Juan Maldonado		X			X
324	Antonio Guillen		X			X
325	Adolfo Erazo	X			X	
326	Elisinda Maldonado		X		X	

Descripción de Edificaciones	# de Edificaciones
Viviendas Ocupadas	227
Viviendas Desocupada	99
Iglesia	5
Centro Comunal	
Escuela	1
Kínder	1
Cesar	1
Negocios	3
Edificios Gubernamentales	
Otras	
Total	326

**Mancomunidad de Municipios Valle de Sensenti
Cooperación internacional de Japón (JICA)**

Levantamiento de Indicadores Socioeconómicos por Comunidad

Municipio: **San Francisco del Valle**

Comunidad: **Coloal**

Código: **1411**

N° Vivienda	Nombre de Jefe de Familia	Ocupada	Desocupada	Edificio, Publico, negocio/otro	Estado de Vivienda		
					B	R	M
1	Anibal Ortega	X				X	
2	Maximiliano Ortega	X			X		
3	Wilman Ortega		X		X		
4	Reina Ortega	X			X		
5	Arnulfo Acevedo	X					X
6	Ermelinda Vásquez	X				X	
7	Porfirio Velásquez	X				X	
8	Rolando Velásquez		X		X		
9	Elías Portillo	X					X
10	Gloria Reyes	X					X
11	Lidia Patricia Lemus	X				X	
12	Maricela López	X				X	
13	Rosa Cándida Benítez	X					X
14	José Toribio	X				X	
15	Joaquín Mejía	X			X		
16	María Acevedo	X					X
17	Erika Mejía		X			X	
18	Jhony Mejía		X			X	
19	Leonel Mejía	X				X	
20	Armando Mejía	X				X	
21	Vilma Mejía	X				X	
22	Francisco Rodezno		X		X		
23	Doras Contreras	X			X		
24	Francisco Acevedo		X		X		
25	José Quintín Mejía	X			X		
26	José Quintín Mejía		X				X
27	Wilmer Gómez	X				X	
28	Reina Lara	X				X	
29	Héctor Espinoza	X				X	
30	Héctor Espinoza	X			X		
31	Sebastián Espinoza	X			X		
32	Josué Espinoza	X			X		
33	Suyapa Mejía	X					X
34	Joaquín Mejía	X				X	
35	Adelmo López	X				X	
36	Raquel Acevedo	X				X	
37	Carlos Mejía	X			X		
38	Elisa Molina	X				X	
39	Antonio Núñez	X				X	
40	Taller Carpintería		X		X		
41	Rosa Mejía	X				X	
42	Iglesia		X			X	
43	Carlos Mejía		X			X	
44	Miguel Ángel Mejía	X				X	

Estudio Socioeconómico e Indicadores de Línea Base del Municipio de San Francisco Del Valle, Ocoatepeque (En el marco de los ODM y la ERP)

Municipalidad de San Francisco del Valle

45	Irma Hernández		X				X
46	Escuela		X		X		
47	Yolanda Vásquez	X					X
48	Kínder		X		X		
49	Orlando Acevedo Ortega	X					
50	Lindolfo Mejía	X				X	
51	Lindolfo Mejía		X			X	
52	Oswaldo Mejía	X			X		
53	Hilda Yaneth Mejía	X				X	
54	Israel Acevedo	X					X
55	Rolando Molina	X			X		
56	Manuel Acevedo	X				X	
57	Hilda Santos	X				X	
58	Enma Lemus	X				X	
59	Iglesia		X			X	
60	María Carminda Mejía	X			X		
61	Carmen Pineda	X				X	
62	Walter Acevedo		X			X	
63	María Gómez	X					X
64	Reina Acevedo	X					X
65	Doris Maribel Rodezno	X					X
66	Marcos Acevedo	X				X	
67	Samuel Rodezno		X			X	
68	Carminda Mejía	X				X	
69	María Manzanares	X				X	
70	Carlos Pineda		X		X		
71	Zulma Maribel Espinoza	X				X	
72	Antonia Vásquez	X				X	
73	Dilcia Erazo	X			X		
74	Marlon Portillo	X				X	
75	Carmelina Acevedo		X				X
76	Melvin Rodezno		X		X		
77	Tito Rodezno	X				X	
78	Antonio Mejía		X				X
79	José Félix Portillo	X				X	
80	Waldina Mejía	X				X	
81	María Molina	X			X		
82	Gloria Gonzales	X			X		
83	Norma Mejía	X			X		
84	Arnulfo Mejía		X		X		
85	Arnulfo Mejía	X				X	
86	Elvia A Soriano	X				X	
87	Antonio Mejía		X				X
88	Rosaura Molina	X			X		
89	Florentina Acevedo	X			X		
90	José Abel Acevedo	X			X		
91	Sandra Ortega	X				X	
92	Mabel Romero	X					X
93	Rafael Pérez	X					X
94	Josué Espinoza		X				X
95	Florinda Mejía	X					X
96	Elisandro Gonzales	X				X	

Municipalidad de San Francisco del Valle

97	Alex Valle		X			X	
98	Angélica Gutiérrez	X					X

Descripción de Edificaciones	# de Edificaciones
Viviendas Ocupadas	73
Viviendas Desocupada	25
Iglesia	2
Centro Comunal	
Escuela	1
Kínder	1
Cesar	
Negocios	5
Edificios Gubernamentales	
Otras	1
Total	98

**Mancomunidad de Municipios Valle de Sensenti
Cooperación internacional de Japón (JICA)
Levantamiento de Indicadores Socioeconómicos por Comunidad**

Municipio: **San Francisco del Valle**

Comunidad: **El Tablón**

Código: **1411**

N° Vivienda	Nombre de Jefe de Familia	Ocupada	Desocupada	Edificio, Publico, negocio/otro	Estado de Vivienda		
					B	R	M
1	Vilma Lizeth Rodríguez	X				X	
2	Geiby Feliciano Alfaro	X				X	
3	Jesús Octavio Rodríguez	X				X	
4	Jesús Octavio Rodríguez		X			X	
5	Jesús Octavio Rodríguez		X			X	
6	Jesús Gersolan Rodríguez	X				X	
7	Ramón Rivera		X				X
8	Paula Patricia Sandoval	X			X		
9	Zunilda Herrera	X			X		
10	Amada Cardoza	X			X		
11	José Rivera	X					
12	Rudy Rodríguez		X				X
13	Marcos Pérez	X					X
14	Marta Irene Ortega Melara	X			X		
15	Telma Ramos	X				X	
16	María Ercilia Ramos	X					X
17	Raúl Vásquez	X					X
18	Ana María Peraza	X					X
19	Tulia Villeda	X				X	
20	Raúl Vásquez		X				X

Estudio Socioeconómico e Indicadores de Línea Base del Municipio de San Francisco Del Valle, Ocotepaque (En el marco de los ODM y la ERP)

Municipalidad de San Francisco del Valle

21	Silvia Suyapa Villeda	X				X	
22	Moisés Villeda	X				X	
23	Iglesia Católica		X			X	
24	Construcción Iglesia		X				X
25	Escuela		X			X	
26	Jesús Carvajal	X				X	
27	Gloria Reina Valcaceres	X				X	
28	Juana Ortega	X					X
29	Miguel Ángel Hernández	X				X	
30	Floribel Pérez	X				X	
31	Floribel Pérez		X			X	
32	Rosa Elida Valcaceres	X				X	
33	María Otilia Mejía	X				X	
34	Rosa Elida Valcaceres	X				X	
35	Paola Geraldina Peraza	X					X
36	Lesbia Yolanda Peraza	X				X	
37	María Elisa Córdoba	X					X
38	María Tulia Deras	X				X	
39	Blanca Lidenia Alfaro	X				X	
40	Jorge Antonio Mejía	X				X	
41	Mauricio		X			X	
42	Carmela Vásquez	X					X
43	Yadira Yamileth Madrid	X				X	
44	Yadira Yamileth Madrid		X			X	
45	Estela Erazo	X				X	
46	Juana José Osorio	X				X	
47	Víctor Manuel Madrid	X			X		
48	Gumercinda Robles	X				X	
49	Jesús Humberto Madrid	X				X	
50	José Santos Gonzales	X				X	
51	José Madrid		X			X	
52	Gloria Esperanza Soriano	X				X	
53	Mabí Mejía	X				X	
54	Oscar Madrid	X			X		
55	Marta Agustín Ramos	X					X
56	Marta Agustín Ramos		X			X	
57	María Lourdes Al Varenga	X				X	
58	Alba Gerónimo Madrid	X				X	
59	Sandra Erazo	X					X
60	Luis Alfonso Santos	X				X	
61	Moabita Argentina Coto	X					X
62	Construcción		X			X	
63	María Alba Rivera	X				X	
64	María Alicia Alvarado	X				X	
65	Reinerio Pineda	X					X
66	María Anselma De Jesús	X					X
67	Teresa Diaz	X					X
68	Miriam Yolanda Martínez (Hacienda)	X				X	

Municipalidad de San Francisco del Valle

Descripción de Edificaciones	# de Edificaciones
Viviendas Ocupadas	54
Viviendas Desocupada	14
Iglesia	2
Centro Comunal	
Escuela	1
Kínder	
Cesar	
Negocios	
Edificios Gubernamentales	1
Otras (establo)(hacienda)	
Total	68

**Mancomunidad de Municipios Valle de Sensenti
Cooperación internacional de Japón (JICA)**

Levantamiento de Indicadores Socioeconómicos por Comunidad

Municipio: **San Francisco del Valle**

Comunidad: **La Laguna**

Código: **1411**

N° Vivienda	Nombre de Jefe de Familia	Ocupada	Desocupada	Edificio, Publico, negocio/otro	Estado de Vivienda		
					B	R	M
1	Edelmira Mejía	X			X		
2	María Ercilia Bajurto	X				X	
3	Candelaria Carvajal	X				X	
4	Rosa Elvia Sosa	X				X	
5	Fátima Victoria Cartagena	X				X	
6	Amanda Deras	X				X	
7	Delmy Carvajal	X				X	
8	Octavio Sosa		X				X
9	Lilian Mejía	X			X		
10	Carlos Pineda		X				X
11	Pastora Sosa	X				X	
12	Juan Mejía	X				X	
13	Kínder		X			X	
14	Centro Comunal		X			X	
15	Norma Beatriz Carvajal	X				X	
16	María Angélica Mancia	X				X	
17	Joaquín Deras		X			X	
18	Pedro Alberto Ortega		X			X	
19	María Auxiliadora Mejía	X				X	
20	Napoleón García	X				X	
21	María Emorgelia Sosa	X					X
22	Escuela 1		X				X

Estudio Socioeconómico e Indicadores de Línea Base del Municipio de San Francisco Del Valle, Ocoatepeque (En el marco de los ODM y la ERP)

Municipalidad de San Francisco del Valle

23	Escuela 2		X		X		
24	Rosa García	X				X	
25	Juan Melara	X				X	
26	Alma Jacqueline Lara	X				X	
27	Rubén Sosa	X				X	
28	Marvin Vásquez	X				X	
29	Rosa Tejada		X			X	
30	Alba Luz Vega	X				X	
31	Margarita Sosa	X				X	
32	Carmen Patricia Carvajal	X				X	
33	Cristina Deras		X				X
34	Iglesia Católica		X				X
35	Melida Sosa	X				X	
36	Marlen Mejía	X			X		
37	Arnulfo Tejada		X			X	
38	Wendy Serrano	X					X
39	Nery Reyes	X			X		
40	Betty Carolina Espinoza	X				X	
41	Nolvia Marina Deras	X				X	
42	María Antonia Sosa	X			X		
43	Anita Deras	X				X	
44	Sandra Yamileth Espinoza	X				X	
45	Héctor Carvajal	X				X	
46	Carminda Espinoza	X				X	
47	Francisco Reyes		X				X
48	José Manuel Marín		X				X
49	Rosa Elvia Marín	X				X	
50	Emelia García	X				X	
51	Sobeyda Romero	X				X	
52	Paulino Salvador Mejía	X			X		
53	Efraín Reyes	X			X		
54	Dolores Reyes Escobar	X				X	
55	Dolores Reyes	X			X		
56	María Octavila Ara	X				X	
57	Jesús Encarnación Carvajal	X				X	
58	Florinda Sánchez		X		X		
59	Miguel Mejía	X					X
60	Kedy Marilyn Mejía	X				X	
61	José Antonio Perdomo	X				X	
62	Josefina Carvajal	X				X	
63	Susana Carvajal	X				X	
64	Placida Sosa	X				X	
65	Juan Ángel Sosa		X				X
66	Ovidio Sosa	X			X		
67	Ángela Rivera	X			X		

Estudio Socioeconómico e Indicadores de Línea Base del Municipio de San Francisco Del Valle, Ocotepaque (En el marco de los ODM y la ERP)

Municipalidad de San Francisco del Valle

68	Juana Antonia Marín	X				X	
69	Sidia Lizeth Reyes	X				X	
70	Jesús Manuel Carvajal	X				X	
71	Jesús Carvajal		X				X
72	Telario López		X				X
73	María Delfina Rodríguez	X				X	
74	Sabina Chávez	X					X
75	Ramón Fuentes	X					X
76	Nesfer Varela Ramos	X				X	
77	María Alejandrina Espinoza	X				X	
78	Zoila Mejía	X				X	
79	María De Jesús Mejía	X				X	
80	Florinda Mejía	X				X	
81	Blanca Rosa Fuentes	X				X	
82	Cristina Sosa		X				X
83	Alfonso Ramos	X				X	
84	Alfonso Jesús Fuentes	X				X	
85	Gloria Reyes	X				X	
86	Marta Lidia Fuentes	X				X	
87	Sonia Rivera	X				X	
88	Tiodolinda Sosa	X				X	
89	Rosalía Sosa Vásquez		X				X
90	Santos Mejía	X				X	
91	Olga Sosa Escobar		X			X	
92	Luis Alonso Sosa	X				X	
93	Dilcia Fuentes	X				X	
94	Orbelina Barrera	X				X	
95	María Asunción Gómez	X				X	
96	Iglesia Evangélica		X				
97	Zoila Reyes	X			X		
98	Miriam Reyes	X			X		
99	Doris Esperanza Fuentes	X				X	
100	Dina Fuentes Sánchez	X				X	
101	Mercedes García	X					X
102	Francisca Romero	X				X	
103	María Luisa García	X			X		
104	Marta Sosa	X			X		
105	María Irene	X			X		
106	Guillermo Santos	X			X		

Municipalidad de San Francisco del Valle

Descripción de Edificaciones	# de Edificaciones
Viviendas Ocupadas	85
Viviendas Desocupada	21
Iglesia	1
Centro Comunal	1
Escuela	2
Kínder	1
Cesar	
Edificios Gubernamentales	
Total	106

**Mancomunidad de Municipios Valle de Sensenti
Cooperación internacional de Japón (JICA)**

Levantamiento de Indicadores Socioeconómicos por Comunidad

Municipio: **San Francisco del Valle**

Comunidad: **Santa Teresa**

Código: **1411**

N° Vivienda	Nombre de Jefe de Familia	Ocupada	Desocupada	Edificio, Publico, negocio/otro	Estado de Vivienda		
					B	R	M
1	Roberto Valle		X			X	
2	Arnulfo Reyes	X				X	
3	Wil Herrera	X					X
4	Magdalena Salguero	X					X
5	Jesenia Moran	X				X	
6	Germán Antonio Fuente	X				X	
7	Ramiro Landaverde	X				X	
8	Kenny López		X				X
9	María Isabel Fajardo	X					X
10	María Juana Reyes	X					X
11	Adelmo Santos	X				X	
12	Sergio Misael Santos	X				X	
13	Rodolfo Santos	X					X
14	María Jesús España	X				X	
15	Reina De Sales		X				
16	María Licida Aguilar	X					X
17	Iglesia (Tapados)	X				X	
18	Héctor Valle	X				X	
19	María Del Carmen Urías	X				X	
20	Celia Aguilar Herrera	X				X	
21	Elsa Núñez		X				X
22	Maura Margot López	X					X
23	Karen Valle	X					X
24	Construcción (Arnaul de Carmen)		X				X
25	José Castañeda		X				X
26	Gonzalo Moran		X				X
27	Dilma Mariela Salguero	X					X
28	Gloria Carvajal	X					X
29	Juana Núñez		X				

Estudio Socioeconómico e Indicadores de Línea Base del Municipio de San Francisco Del Valle, Ocoatepeque (En el marco de los ODM y la ERP)

Municipalidad de San Francisco del Valle

30	Leidy Carvajal		X				
31	Javier Carvajal		X				
32	Elmer Carvajal	X				X	
33	Teresa Méndez	X				X	
34	Margarita Méndez		X				
35	Idalia Salguero	X					X
36	Jacobo Aguilar	X					X
37	Enma Peña	X					X
38	Estela Aguilar	X					X
39	Nicanor Valle		X				
40	Antonio Herrera (Janeth Hernández)	X					X
41	Marta Carvajal	X				X	
42	Felicito Velázquez	X					X
43	Bladimir Velásquez	X				X	
44	Elder López	X					X
45	Evelio Landaverde	X				X	
46	Francisco España	X				X	
47	Denis Javier Urias	X				X	
48	Demisia Urias	X			X		
49	Ángela Sosa	X				X	
50	José Cruz España	X					X
51	Justo Fuentes	X					X
52	Rosa Hernández	X					X
53	Genaro Lemus	X				X	
54	Eulalio Sosa		X				X
55	Miguel Belloza		X				X
56	Francisco Aguilar	X				X	
57	María Roxana Carranza	X					X
58	Porfirio Valle	X					X
59	Jesús Aguilar	X				X	
60	Juan Antonio Carvajal López	X				X	
61	Marco Tulio Aguilar	X				X	
62	Delfina Aguilar	X					X
63	Rudy Carvajal Urías		X				X
64	Saúl Carranza		X				X
65	Francisco Sánchez	X					X
66	Teresa Sánchez	X			X		
67	José Carvajal	X					X
68	Arnulfo Lemus	X					X
69	Pedro Sosa	X					X
70	Rosa Alba Hernández	X				X	
71	Gonzalo Velásquez	X			X		
72	Jaime Urias Castañeda		X				X
73	Miguel Henríquez	X			X		
74	Walter Urias		X				X
75	Ludín Hernández	X				X	
76	Gerson Velásquez	X					X
77	Carlos Urias	X			X		
78	Margarita Vargas	X					X
79	Oscar Urias	X					X
80	Nery Velásquez	X				X	
81	Deiny Antonio Fernández	X				X	

Estudio Socioeconómico e Indicadores de Línea Base del Municipio de San Francisco Del Valle, Ocoatepeque (En el marco de los ODM y la ERP)

Municipalidad de San Francisco del Valle

82	Carminda Urias		X				
83	Rosa Margarita Urias	X					X
84	Rafael Lemus	X					X
85	Gerson Velásquez		X			X	
86	Germán Lemus	X				X	
87	Araceli Lemus	X				X	
88	Edwin Urias Herrera	X				X	
89	Manuel García	X					X
90	Florentino Lemus	X				X	
91	Efraín Urías	X				X	
92	Arturo Urías	X			X		
93	Rosa Tulia Urías	X			X		
94	Adán Lemus	X					X
95	Previn Valdivieso Lemus	X				X	
96	Isaul Urías	X				X	
97	Mario Reyes	X					
98	Sergio Valle	X			X		
99	Héctor Alfonso Reyes	X			X		
100	María Zoila Fuentes	X				X	
101	Jacinto Herrera		X				X
102	Franklin Romero		X				X
103	Nely Herrera	X			X		
104	Blanca Estela Perdomo		X				X
105	René Velásquez Castañeda	X			X		
106	Oscar Ramos Fuentes	X				X	
107	Reina Rivera	X				X	
108	Hugo Herrera	X			X		
109	Denis Velásquez	X				X	
110	Amílcar Velásquez		X				X
111	Pedro Velásquez	X					
112	Macedonio Ramírez		X				X
113	Selvin Oliva		X				X
114	Victoriano Herrera		X				X
115	Victoriano Herrera	X				X	
116	Héctor López		X		X		
117	Pedro Lemus	X					X
118	Santiago Herrera	X				X	
119	Ismari Lizeth Murcia	X					X
120	Gabriela Landaverde	X				X	
121	Jorge Reyes	X				X	
122	Dina Margarita Díaz	X					X
123	Lucila Fuentes	X				X	
124	Gonzalo Ticas		X			X	
125	Héctor López	X					X
126	Francisco Herrera	X				X	
127	Wilson Urias	X				X	
128	Antonio Herrera		X				X
129	Reinaldo Landaverde	X				X	
130	Antonio Herrera		X				X
131	Rosa Lidia Reyes	X				X	
132	Alba Romero	X			X		

Estudio Socioeconómico e Indicadores de Línea Base del Municipio de San Francisco Del Valle, Ocoatepeque (En el marco de los ODM y la ERP)

Municipalidad de San Francisco del Valle

133	Antonio Herrera	X				X	
134	Vilma Ramos	X			X		
135	Leslie Reyes	X			X		
136	Ángela Gutiérrez	X					X
137	Rosa Castañeda	X				X	
138	Héctor Oliva		X				X
139	Henry Herrera	X			X		
140	María Méndez	X				X	
141	María Del Carmen Fajardo	X					X
142	Wilfredo Castañeda	X				X	
143	Ever Herrera		X			X	
144	Luis Valle	X				X	
145	Margarita Urias	X				X	
146	Victoriano Herrera	X			X		
147	Marilú Velásquez	X				X	
148	Balbino Velásquez	X				X	
149	Concepción Velásquez		X			X	
150	Mario Adalid Herrera	X				X	
151	Brenda Velásquez		X				X
152	Maritza Velásquez		X				X
153	Olivia Peña	X				X	
154	Ángel Oliva	X				X	
155	Amílcar Oliva	X				X	
156	Oscar Velásquez	X				X	
157	Guillermo Peña	X				X	
158	Antolina Velásquez	X				X	
159	Adolfo Ramos	X				X	
160	Delmi Urias	X			X		
161	Ada Maritza Lemus	X				X	
162	María Concepción Fuentes	X				X	
163	Francisco Peña	X			X		
164	Serafín Peña		X				X
165	Alba Ramírez	X				X	
166	Eris Chacón	X					X
167	Teresa Chacón	X					X
168	Gonzalo Chacón	X					X
169	Enriquez Lemus	X					X
170	Medardo Chacon	X					X
171	Héctor Manuel Barrera	X				X	
172	Jacqueline Velásquez		X				X
173	Francisco Velásquez	X					X
174	Juan Vásquez	X					X
175	Ramiro Vargas	X				X	
176	Esperanza Herrera	X			X		
177	Dilma Velásquez	X				X	
178	Osman Velásquez	X			X		
179	Leopoldo Velásquez	X				X	
180	Elcides Mencillas Moradel	X					X
181	René Velásquez Fuentes	X				X	
182	Jesús Velásquez Fuentes	X					X
183	Josefina Núñez Solís	X			X		
184	Jorge Peña	X			X		

Estudio Socioeconómico e Indicadores de Línea Base del Municipio de San Francisco Del Valle, Ocoatepeque (En el marco de los ODM y la ERP)

Municipalidad de San Francisco del Valle

185	Feliciano España	X				X
186	José España	X				X
187	Marta Isabel España	X				X
188	Arturo Chacón		X			X
189	Floriano Romero	X			X	
190	Delfa Lemus	X			X	
191	Oscar Orlando Lemus	X				X
192	Jesús Urias Lemus	X				X
193	Jesús Urias Ortega	X			X	
194	Héctor Urias	X			X	
195	Jorge Urias		X		X	
196	Romelio Gonzales	X				X
197	Marta Marina Barrera	X			X	
198	Kenia España		X			X
199	Especta Díaz		X			X
200	Nelson Castañeda	X			X	
201	Wilson Martin Castañeda	X			X	
202	Rosa Urias	X			X	
203	Juan Antonio Velásquez	X			X	
204	Fernando Velásquez		X			X
205	Antolina Velásquez		X			X
206	Francisco Herrera Construcción		X			X
207	Jesús Herrera	X			X	
208	Saúl Díaz	X				X
209	Lurvin Fuentes		X			X
210	Armando Lemus	X			X	
211	Zoila Landaverde	X			X	
212	Nelson Velásquez		X		X	
213	Suyapa Urias	X				X
214	María Luisa Lemus	X				X
215	Candelaria Mejía	X			X	
216	Candelaria Mejía		X			X
217	Enrique Mejía	X				X
218	Fabián Díaz		X			X
219	Leydi Velásquez	X				X
220	Efraín Urias	X			X	
221	José Adilio Urias	X			X	
222	Alex Urias	X			X	
223	Virgilio Fuentes	X				X
224	Elvira Días	X				X
225	Fernando Velásquez Urias	X			X	
226	Adriana Velásquez	X				X
227	Roberto Velásquez	X	X			X
228	Fernando Velásquez	X				X
229	Teresa Velásquez	X				X
230	Sara Velásquez	X				X
231	Alfredo Vargas	X				X
232	Orlando Granados	X				X
233	Miguel Peña	X				X
234	Miguel Peña Herrera	X				X
235	Jardín De Niños		X			X
236	Julián Mata	X				X

Estudio Socioeconómico e Indicadores de Línea Base del Municipio de San Francisco Del Valle, Ocatepeque (En el marco de los ODM y la ERP)

Municipalidad de San Francisco del Valle

237	Josefina Mata	X				X	
238	Gilberto Urias		X				X
239	Carlos Mata	X					X
240	Leonel Herrera		X			X	
241	Miguel Ángel Henríquez	X				X	
242	Juan Portillo	X				X	
243	Rosa Lidia Velásquez	X				X	
244	Fredy Herrera	X				X	
245	Francisco Velásquez	X				X	
246	Ana Miriam Velásquez	X			X		
247	Guillermo Lemus	X				X	
248	Arsenio Valle	X					X
249	Porfirio Valle	X					X
250	Otoniel Valle	X					X
251	Antonio Valle		X				X
252	Dalila Castañeda	X					X
253	Roberdany Fuentes		X				X
254	Petronilo Fuentes Rivera		X				X
255	Petronilo Fuentes	X					X
256	Elmer Adalid Fuentes	X				X	
257	Elsa Marina Castañeda	X			X		
258	Lurvin Lemus	X				X	
259	Naun Valle	X				X	
260	Luis Alonso Valle Lemus	X				X	
261	COCREBISTOL (Beneficio De Café)		X	X		X	
262	Edwin Chacón	X				X	
263	Arnulfo Barrera	X					X
264	Guillermo Lemus		X				X
265	Edi Armando Lemus	X					X
266	Daniel Lemus	X				X	
267	Zulema Vargas	X					X
268	Germán Vargas		X				X
269	Sergio Henríquez	X			X		
270	Brenda Vásquez	X			X		
271	Concepción Velásquez	X			X		
272	José María Fuentes	X				X	
273	Osvaldo Fuentes	X				X	
274	Fredy Nicolás Urias	X				X	
275	Josefina Vásquez Barrera	X				X	
276	Blanca Nieve Velásquez	X					X
277	Marlen Velásquez	X				X	
278	Lourdes Velásquez	X			X		
279	Antonio Oliva		X				X
280	Karla Jesenia Oliva	X			X		
281	Pablo Oliva	X				X	
282	Arnulfo Perdomo	X					X
283	Luis Velásquez Herrera	X			X		
284	Iglesia Fuente De Luz (Asambleas)	X			X		
285	Aníbal Lemus López	X					X
286	Centro Educación Básica		X			X	
287	Cecilia Herrera Valle	X				X	

Estudio Socioeconómico e Indicadores de Línea Base del Municipio de San Francisco Del Valle, Ocoatepeque (En el marco de los ODM y la ERP)

Municipalidad de San Francisco del Valle

288	Miguel Perdomo	X			X		
289	Rosa Fuentes	X					X
290	Francisca Velásquez	X					X
291	Catalina Velásquez	X				X	
292	Norma Velásquez		X				X
293	Iglesia Católica		X	X	X		
294	Ana Beatriz Velásquez	X			X		
295	Erlinda Mejía	X		X		X	
296	Fredy Pinto	X			X		
297	Ana María Lemus Hernández	X		X		X	
298	Oscar Fuentes		X			X	
299	Rosa Fuentes	X				X	
300	Lourdes Espinoza	X		X	X		
301	Pedrina Mata Lemus	X				X	
302	Yolibeth Valle	X		X	X		
303	Cesar		X	X	X		
304	Miguel Ángel Valcaceres	X			X		
305	Miguel Ángel Valcaceres		X				X
306	Josefina Velásquez	X			X		
307	José Mauricio Valcares	X			X		
308	Josefina Munguía	X					X
309	Gladis Magali López	X			X		
310	Alicia Carvajal	X			X		
311	Rosa Moratalla	X					X
312	Rosa Ismelda Casco	X				X	
313	Esteban Oliva	X				X	
314	Yamahin Oliva		X		X		
315	María Elvinia Fuentes Valle	X				X	
316	Faustino Vargas		X				X
317	María Norma Ayala Bueso	X			X		
318	Jesús Humberto Lemus	X				X	
319	Carlos Valcaceres		X			X	
320	Jorge Yolany Fuentes	X					X
321	Sandra Elizabeth Hernández	X					X
322	Leonora Amaya	X				X	
323	Antonio Díaz		X				X
324	Danilo Valcares		X				X
325	Reina Cabrera		X				X
326	Luis Calderón	X				X	
327	Gladis Antonia García	X				X	
328	María Areli Vargas	X					X
329	Ovidio Urias	X				X	
330	Angélica Vásquez	X					X
331	Elías Díaz		X				X
332	Aristides Vásquez		X				X
333	Irma Acevedo	X					X
334	Ada Marisela Lemus	X				X	
335	Elba Belloza	X				X	
336	Digna Esperanza Mejía	X					X
337	Ángela Velloso	X					X
338	Margarita Fuentes	X				X	
339	Miguel Ángel Calderón	X					X

Estudio Socioeconómico e Indicadores de Línea Base del Municipio de San Francisco Del Valle, Ocoatepeque (En el marco de los ODM y la ERP)

Municipalidad de San Francisco del Valle

340	Delfina Acevedo (Construcción)		X				X
341	Danilo Valcares	X				X	
342	Evelyn Melisa Ruiz	X			X		
343	Alba Luz Santamaría	X				X	
344	Edy Espinoza Mejía	X				X	
345	Fredy Roel Fuente Santamaría	X			X		
346	Jaquelin Yamileth Robles	X					X
347	Antonio Ramos	X					X
348	Lurvin Hernández		X				X
349	Carmen Méndez	X				X	
350	Marina Hernández	X					X
351	Dora Alicia Calderón	X				X	
352	Jesús Hernández		X				X
353	Marlon Hernández	X				X	
354	Emérita Hernández	X				X	
355	María Estela Espinoza	X				X	
356	Perla Gisibel Carvajal	X				X	
357	Nelson Escalón (Barbería)		X		X		
358	José Armando Escalón	X					X
359	Gloria Lemus	X				X	
360	Casa Pastoral Volcancillo Construc.		X				X
361	Marlon Hernández		X			X	
362	Orbelina Hernández	X				X	
363	Idalia De La Cruz López	X					X
364	Rigo Rosa		X				X
365	Reina Suyapa Vargas	X				X	
366	Cesar Carvajal		X				X
367	Antonio Fuentes	X					X
368	Maribel López	X				X	
369	Abrahán Molina Robles	X				X	
370	Peralta Molina		X				X
371	Abraham Molina		X				X
372	Elsa Dinora Fuentes	X			X		
373	Elmer Donald Solís	X				X	
374	Evangelina Espinoza	X				X	
375	Berta Lidia España	X				X	
376	Noé Chacón		X			X	
377	Manuel Antonio Solís Vargas	X			X		
378	Carmen Teresa Solís	X				X	
379	Rina Esmeralda Henríquez	X				X	
380	Antonio Solís		X				X
381	Olfany Solís	X			X		
382	William Solís		X			X	
383	Kevin Solís		X			X	
384	Rosa Hernández		X				X
385	Yadira Urias	X				X	
386	Serbia López	X					X
387	William Velásquez		X				X
388	Beatriz López	X				X	
389	María Elena Solís	X			X		
390	Ana Florencia Valle Fuentes	X				X	
391	Francisco López		X				X

Estudio Socioeconómico e Indicadores de Línea Base del Municipio de San Francisco Del Valle, Ocoatepeque (En el marco de los ODM y la ERP)

Municipalidad de San Francisco del Valle

392	Rosa Elvia López	X				X	
393	Ana Marisol López	X				X	
394	Gloria Esperanza Urías Reyes	X				X	
395	Nelda Urías	X			X		
396	Noé Velásquez	X					X
397	Enrique Gómez	X					X
398	Rud Roxana Velásquez	X				X	
399	Yefri García		X				X
400	Merlín Jesenia Fuentes	X				X	
401	Héctor Alfonso Velásquez	X				X	
402	Santos Maribel Bueso	X				X	
403	Josefina Vargas	X				X	
404	María Elena Urías	X					X
405	Pablo Valle	X			X		
406	Reina Victoria Vargas	X				X	
407	Anemias Maldonado	X				X	

Descripción de Edificaciones	# de Edificaciones
Viviendas Ocupadas	314
Viviendas Desocupada	92
Iglesia	3
Centro Comunal	1
Escuela	1
Kínder	1
Cesar	1
Negocios	3
Edificios Gubernamentales	
Otras	1 (cooperativa)
Total	407

**Mancomunidad de Municipios Valle de Sensenti
Cooperación internacional de Japón (JICA)**

Levantamiento de Indicadores Socioeconómicos por Comunidad

Municipio: **San Francisco del Valle**

Comunidad: **San Nicolás**

Código: **1411**

N° Vivienda	Nombre de Jefe de Familia	Ocupada	Desocupada	Edificio, Publico, negocio/otro	Estado de Vivienda		
					B	R	M
1	María Teresa Ramírez	X					X
2	Melesio Landa Verde	X					X
3	Angelita Landa Verde	X				X	
4	Oscar Landa Verde Mejía	X					X
5	Pedrina Mejía	X					X
6	Rafael Antonio Serrano	X				X	
7	Pedro Antonio Fuentes	X					X
8	Clementina Espinoza	X				X	
9	Rosa Rivera	X					X
10	José Luis Hernández	X					X
11	Isaías Portillo		X			X	
12	Grupo Campesino		X				X
13	Catalina Rivera	X					X
14	José Naun Lemus	X					X
15	Jorge Amner Lemus		X			X	
16	María Cristina Deras	X					X
17	Rosa Lemus	X					X
18	Enma Rosario Carvajal	X				X	
19	Rosa Elvia Carvajal	X					X
20	Edgar Omar Hernández	X					X
21	Orbelina Valle	X				X	
22	Rosa Elvia Mena	X				X	
23	Noé Rivera	X					X
24	Joaquín Arturo Rodezno		X			X	
25	Escuela		X			X	

Descripción de Edificaciones	# de Edificaciones
Viviendas Ocupadas	20
Viviendas Desocupada	4
Iglesia	
Centro Comunal	
Escuela	1
Kínder	
Cesar	
Negocios	1
Edificios Gubernamentales	
Otras	
Total	25

**Mancomunidad de Municipios Valle de Sensenti
Cooperación internacional de Japón (JICA)**

Levantamiento de Indicadores Socioeconómicos por Comunidad

Municipio: **San Francisco del Valle**

Comunidad: **Las Mesitas**

Código: **1411**

N° Vivienda	Nombre de Jefe de Familia	Ocupada	Desocupada	Edificio, Publico, negocio/otro	Estado de Vivienda		
					B	R	M
1	Sofía Landaverde	X				X	
2	Martin Oswaldo Landaverde	X				X	
3	Alfredo Lemus Landaverde	X				X	
4	Doris Licon	X				X	
5	Osiris Yasmin Mejía	X					X
6	José Daniel Soriano	X				X	
7	Ana Ruth Landaverde	X				X	
8	Wendy Mariela Mancia	X				X	
9	Maira Al Varenga		X				
10	Telma Soriano Escalón	X				X	
11	Melvin Javier Soriano		X				
12	Reimunda Ormelinda Pineda	X				X	
13	Ana Soledad Moreno	X					
14	María Suyapa Paz	X				X	
15	Rafael Antonio Hernández Lemus	X				X	
16	Bessy Edivijes Ramírez Aguilar	X				X	
17	Balbina Lemus Landaverde	X					X
18	Mirna Doris Villeda Méndez	X				X	
19	Gladis Yaneth Maldonado	X				X	
20	Heidy Carolina Lemus Landaverde	X				X	
21	Marta Elena Maldonado	X				X	
22	María Delfa Orellana	X				X	
23	Rosa Elvia Espinoza	X					
24	Carolina Espinoza		X				
25	Gloria Esperanza Ramírez	X				X	
26	María Del Carmen Calderón	X				X	
27	Silvia Consuelo Pacheco Chacón	X				X	
28	Miriam Anarda Escalón	X				X	
29	Erlinda Ardón	X				X	
30	Jesús Maldonado		X				X
31	Jesús Maldonado	X				X	
32	Guadalupe Maldonado	X				X	
33	Gerson Ardón		X				
34	Cristina Ardón	X				X	
35	Norma Alvarado	X				X	
36	Raúl Henríquez Pineda	X				X	
37	Karla Patricia Calderón	X				X	
38	María Jojana Pineda	X				X	
39	Reina Molina	X				X	
40	María Victoria Escalón	X				X	
41	Eugenio Ardón	X				X	
42	Víctor Manuel Molina	X				X	
43	María Guadalupe Escalón	X				X	
44	Jacobo Molina	X				X	

Estudio Socioeconómico e Indicadores de Línea Base del Municipio de San Francisco Del Valle, Ocoatepeque (En el marco de los ODM y la ERP)

Municipalidad de San Francisco del Valle

45	María Antonia Maldonado	X			X	
46	Elvia Soriano		X		X	
47	Juana Pérez	X				X
48	Elsa Marina Ramírez	X			X	
49	Patrocinia Serrano Rivera	X			X	
50	Patrocinia Serrano		X		X	
51	Aminta Serrano	X			X	
52	María Pilar Paz	X			X	
53	Reina Ercilia Guardado	X				X
54	María Antonia Maldonado		X		X	
55	Víctor Manuel Escobar	X			X	
56	Francis Guillermo Sosa	X			X	
57	Damaris Lizeth Carvajal	X			X	
58	Oscar Alirio Sánchez	X			X	
59	María Zulema Lemus	X			X	
60	Víctor Manuel Molina		X		X	
61	Marcos Escalón	X				X
62	Jorge Alberto Calderón	X			X	
63	Jorge Alberto Calderón	X			X	
64	Karla Patricia Calderón		X		X	
65	Sandra Beatriz Mejía	X			X	
66	Luz Rodríguez		X			
67	Julia Ester Romero	X			X	
68	María Suyapa Espinoza	X				X
69	Rosa Dilia Romero	X			X	
70	Luis Alberto Pinto Escalón	X				X
71	Cruz Orellana		X		X	
72	Marvin Omar Calderón	X			X	
73	Doris Jesenia Calderón	X			X	
74	Jesús Olimpia Soriano	X				X
75	Ramón Maldonado		X		X	
76	Antonio Soriano		X		X	
77	Arelis David Santamaría		X		X	
78	Sandra Lucia Peraza	X			X	
79	Arlin Geovany Polanco Hernández	X			X	
80	Sebastián Peraza	X			X	
81	Casa Comunal		X		X	
82	María Angélica Landaverde	X			X	
83	Rosa Cándida Peraza	X				X
84	Pedrina García	X			X	
85	Elsa Margarita Henríquez	X			X	
86	Gladis García		X			X
87	Iris Yolanda Meléndez	X				X
88	Patricia León	X			X	
89	María Angélica Soriano	X			X	
90	Sergio Alfredo Al Varenga	X			X	
91	Pedro Al Varenga		X		X	
92	Serafín Peraza	X			X	
93	Melvin Javier Soriano	X			X	
94	Francisco Honorio Peraza	X			X	
95	María Del Rosario Maldonado	X			X	
96	Iglesia Católica		X		X	

Municipalidad de San Francisco del Valle

97	Héctor Francisco Acevedo	X			X	
98	Rosa María Moratalla	X			X	
99	Wilmer Javier Al Varenga		X			X
100	Walter Leonel Al Varenga	X			X	
101	Kínder		X			X
102	Gloria Mercedes Escalón	X				X
103	Miguel Ángel Peraza		X			X
104	Marta Lorena Alonso Maldonado	X				X
105	Elmy Nohemy Peraza López	X				X
106	Miguel Ángel Peraza	X				X
107	Carmen Teodora Al Varenga	X				X
108	Iglesia Evangélica		X		X	
109	Wilson Miguel Peraza	X				X
110	Kenia Yamileth López	X				X
111	Escuela		X		X	

Descripción de Edificaciones	# de Edificaciones
Viviendas Ocupadas	87
Viviendas Desocupada	24
Iglesia	2
Centro Comunal	1
Escuela	1
Kínder	1
Cesar	
Edificios Gubernamentales	
Otras	
Total	111

**Mancomunidad de Municipios Valle de Sensenti
Cooperación internacional de Japón (JICA)**

Levantamiento de Indicadores Socioeconómicos por Comunidad

Municipio: **San Francisco del Valle**

Comunidad: **Sinacar** Código: **1411**

N° Vivienda	Nombre de Jefe de Familia	Ocupada	Desocupada	Edificio, Publico, negocio/otro	Estado de Vivienda		
					B	R	M
1	Armando Rodríguez	X					X
2	Lindolfo Vásquez	X				X	
3	Wilman Vásquez	X				X	
4	María Isabel Cartagena	X					X
5	Lourdes Vásquez	X			X		
6	Jorge Alberto Núñez	X			X		
7	Salvador Núñez		X		X		
8	Manuel Núñez	X			X		
9	Julio Hernández		X		X		
10	Pedro Vásquez	X				X	
11	Invernadero		X				
12	Saturnino Vásquez	X			X		
13	Saturnino Vásquez		X			X	
14	Armando Escobar		X				X
15	Octavila Herrera		X		X		
16	Rodolfo Fuentes	X				X	
17	Miguel Pineda		X				X
18	Miguel Pineda		X			X	
19	Jenny Pineda		X				X
20	Ondina Ortega	X					X
21	Samuel Núñez		X		X		
22	Alberto Núñez	X			X		
23	Oscar Núñez		X				X
24	Oscar Núñez	X			X		
25	Escuela		X			X	
26	Salvador Erazo	X			X		
27	Roberto Erazo	X			X		
28	Rubén Erazo		X		X		
29	Emilio Erazo		X			X	
30	Amando Erazo	X			X		
31	Santiago Portillo		X				X
32	Carlos Núñez	X			X		
33	José Enrique España	X					X
34	René España	X				X	
35	Doris Portillo	X				X	
36	Elena Pinto	X				X	
37	Rafael Portillo		X			X	
38	Fernando Portillo		X			X	
39	Alba Marilú Guerra	X			X		
40	Basilio España	X			X		
41	Basilio España	X				X	
42	José Núñez		X				X
43	José Núñez	X			X		
44	Juan Núñez	X					X

Municipalidad de San Francisco del Valle

45	Iglesia		X			X	
46	Domingo España	X			X		
47	Lorenzo Erazo		X			X	
48	Elías Erazo	X				X	
49	Mauricio Erazo	X				X	
50	Adolfo Pineda		X				X
51	Adolfo Pineda		X				X
52	Dolores Orellana	X					X
53	Mirtala Rodezno	X				X	
54	Gilma Ortega	X					X
55	Eusebio Carvajal		X				X
56	Isabel Ortega	X					X
57	Gumersinda Reyes	X				X	
58	Jesús Olimpia Mejía	X					X
59	Diego Ortega	X				X	
60	Salvador Erazo		X				X

Descripción de Edificaciones	# de Edificaciones
Viviendas Ocupadas	36
Viviendas Desocupada	20
Iglesia	1
Centro Comunal	
Escuela	1
Kínder	
Cesar	
Edificios Gubernamentales	
Otras	
Total	60

**Mancomunidad de Municipios Valle de Sensenti
Cooperación internacional de Japón (JICA)**

Levantamiento de Indicadores Socioeconómicos por Comunidad

Municipio: **San Francisco del Valle** comunidad: **Las Minas, El Regilar, El**

CompantonCódigo: **1411**

N° Vivienda	Nombre de Jefe de Familia	Ocupada	Desocupada	Edificio, Publico, negocio/otro	Estado de Vivienda		
					B	R	M
1	Rafael Vásquez	X				X	
2	Melvin Romero Construcción		X				X
3	Jesús Romero		X			X	
4	Zoila Emelina Romero	X				X	
5	Hernán Rodezno		X			X	
6	Iglesia		X				X
7	Hernán Vásquez	X				X	
8	Armando Vásquez	X			X		
9	Luis Alonso Vásquez	X				X	
10	Jesús Olimpia Ortega	X				X	
11	Wilmer Vásquez Construcción		X				X
12	Luis Alonso Vásquez Mata	X					X
13	Olga Romero	X				X	
14	Salvador Vásquez	X				X	
15	María Del Carmen Núñez	X					X
16	Yoni Arnaldo Vásquez	X				X	
17	Dalila Vásquez	X				X	
18	Luis Vásquez		X				X
19	Hernán Vásquez		X				X
20	María Antonia Salguero	X					X
21	Reina Esperanza López	X					X
22	Anastasio Calderón	X				X	
23	Pompilio Rodezno Mejía	X					X
24	Elmer Humberto Rodezno		X				X
25	Ignacio Moratalla	X				X	
26	Pastora Maldonado	X					X
27	Antonio Romero		X				X
28	María Inés Chávez	X					X
29	Joel Gómez	X					X
30	Isaías Gómez	X					X
31	Nelson Gómez	X					X
32	Oneyda Vásquez	X					X
33	Escuela		X				X
34	Miguel Vargas		X				X
35	Iglesia		X				X
36	Gerson Núñez	X					X
37	Salvador Pineda		X				X
38	Miriam Margot Maldonado	X					X
39	Arcadio Rodezno	X				X	
40	Irma Alicia Romero	X				X	
41	María Erlinda Romero	X					X
42	Graciela Rodríguez	X					X

Municipalidad de San Francisco del Valle

43	Antonio Herrera		X				X
44	Carlos Mejía		X				X
45	Juan Ángel Rodezno	X				X	
46	María Antonia Maldonado	X					X
47	Samuel Salguero	X					X
48	Adelmo Romero	X					X
49	Reinaldo Rodezno	X					X
50	Irma Villeda	X					X
51	Humberto Salguero	X					X
52	Roberto Fuentes		X				X
53	Isaías Gómez	X				X	
54	Joel Gómez	X				X	
55	Miguel Pineda		X				X
56	Miguel Pineda		X				X
57	Antonio Herrera		X				X

Descripción de Edificaciones	# de Edificaciones
Viviendas Ocupadas	38
Viviendas Desocupada	19
Iglesia	2
Centro Comunal	
Escuela	1
Kínder	
Cesar	
Negocios	
Edificios Gubernamentales	
Otras	
Total	57

**Mancomunidad de Municipios Valle de Sensenti
Cooperación internacional de Japón (JICA)**

Levantamiento de Indicadores Socioeconómicos por Comunidad

Municipio: **San Francisco del Valle**

comunidad: **Las Lomas**

Código: **1411**

N° Vivienda	Nombre de Jefe de Familia	Ocupada	Desocupada	Edificio, Publico, negocio/otro	Estado de Vivienda		
					B	R	M
1	Noel Hernández	X					X
2	Mauricio Gómez	X				X	
3	Rubén Romero Mancia	X					X
4	Salvador Gómez	X				X	
5	Exequiel Gómez	X				X	
6	Walter Gómez	X				X	
7	Octavio Moran	X			X		
8	Zoila Moran	X					X
9	Melvin Acevedo		X				X
10	Roberto Moran	X					X
11	Centro Comunal		X			X	
12	Iglesia Evangélica		X			X	
13	Nery Romero		X			X	
14	Adelmo Mancia	X					X
15	María Olimpia Vásquez	X				X	
16	Daisy Acevedo	X					X
17	Escuela		X				X
18	Auditorio		X				X
19	Juan Manuel Romero	X					X
20	Iglesia Católica		X				X
21	Rafael Romero		X				X
22	Joel Mancia		X				X
23	Jesús Mancia		X				X
24	Alberto Acevedo	X					X
25	Oscar Ramírez	X				X	
26	Mario Elder Vásquez	X				X	
27	Manuel De Jesús Espinoza	X					X
28	Esteban Espinoza	X					X
29	Josué Espinoza		X				X
30	Antonio Espinoza	X				X	
31	Santos Rodezno		X				X
32	Carlos Espinoza		X				X
33	René Rodezno		X				X
34	Cándido Rodezno	X					X
35	Juan Miguel Rodezno	X					X
36	José Rodezno	X					X
37	María Rodezno		X				X
38	Virgilio Rodezno	X				X	
39	Sergio Rodezno		X				X
40	María Rodezno	X					X
41	Roxana Rivera		X				X
42	Wilson Castañeda		X				X
43	Naun López	X					X

Estudio Socioeconómico e Indicadores de Línea Base del Municipio de San Francisco Del Valle, Ocotepaque (En el marco de los ODM y la ERP)

Municipalidad de San Francisco del Valle

44	Olimpia Mancia	X					X
45	Jesús Acevedo	X					X
46	Rogelio Acevedo	X					X
47	Tito René Velásquez	X					X
48	Francisco Mancia	X					X
49	Antonio Villeda	X					X
50	Chilano Ortega	X					X
51	Ruperta Henríquez Urias	X					X
52	Jesús Mancia		X				X
53	Antonio Ramírez	X					X
54	Ramiro Moran	X					X
55	Berta Ramírez	X					X
56	Nery Ramírez	X					X
57	Julián Henríquez	X			X		
58	Vila Ramírez	X					X
59	Nery Ramírez		X				X
60	Adelfa Flores	X		X			
61	Amelia Espinoza	X					X
62	Elena Espinoza		X				X
63	Francisco Lemus		X				X
64	Armando Vásquez		X			X	
65	Enrique Mancia	X				X	
66	Nuvano Mancia		X			X	
67	Arnulfo Mancia		X				X
68	Víctor Mancia	X				X	
69	Antonio Taura	X				X	
70	Antonio Díaz		X				X
71	Adelmo Taura	X					X
72	Luis Mancia	X					X
73	Sebastián Maldonado		X			X	
74	Jesús Mancia	X	X				X
75	Jaime Espinoza	X					X
76	Luis Alberto Castañeda		X				X
77	Reina Murcia		X				X
78	Dariel Castañeda	X				X	
79	Javier Espinoza		X				X
80	Alba Luz Mejía	X				X	
81	María Jesús Mancia	X					X
82	Elías Peña	X					X
83	Gloria Moran		X			X	
84	Concepción Landaverde	X					X
85	Rodolfo Gómez	X				X	
86	Mauricio Valcaceres		X				X
87	Jorge Espinoza	X					X
88	Feliciano Espinoza		X				X
89	Mider Velásquez		X				X
90	Marta Espinoza						X
91	Rosendo Espinoza	X					X
92	Elías Gómez		X				X
93	Maricela Gómez		X				X
94	Moisés Gómez		X				X
95	Manuel Tabora	X					X

Municipalidad de San Francisco del Valle

96	Antonio Diaz		X				X
97	Rafael Romero	X					X

Descripción de Edificaciones	# de Edificaciones
Viviendas Ocupadas	59
Viviendas Desocupada	38
Iglesia	2
Centro Comunal	1
Escuela	
Kínder	
Cesar	
Negocios	
Edificios Gubernamentales	
Otras (Establo)	
Total	97

Mancomunidad de Municipios Valle de Sensenti

Cooperación internacional de Japón (JICA)

Levantamiento de Indicadores Socioeconómicos por Comunidad

Municipio: **San Francisco del Valle** comunidad: **Aribas** Código: **1411**

N° Vivienda	Nombre de Jefe de Familia	Ocupada	Desocupada	Edificio, Publico, negocio/otro	Estado de Vivienda		
					B	R	M
1	Mario Núñez		X				X
2	Rafael Rivera	X				X	
3	Ramiro López	X				X	
4	Mettusael López	X				X	
5	Edgar Romero	X				X	
6	Miguel Romero	X				X	
7	Isabel Valle		X				X
8	José Valle	X				X	
9	Marta Lidia Valle		X				X
10	Ramiro López		X				X
11	Josefina Lemus		X				X
12	Ángel Romero		X			X	
13	Tulio Marín	X				X	
14	Carlos Pleitez	X					X
15	Jorge Ramiro Pleitez	X					X
16	Francisco Guevara	X					X
17	Escuela		X		X		
18	Iglesia		X				X
19	Jorge Rivera	X					X
20	Suyapa Reyes	X					X
21	Carlos Reyes	X				X	
22	Rosa Reyes	X					X
23	Salvador Pleitez	X				X	

Estudio Socioeconómico e Indicadores de Línea Base del Municipio de San Francisco Del Valle, Ocoatepeque (En el marco de los ODM y la ERP)

Municipalidad de San Francisco del Valle

24	Sergio López	X			X		
25	Jorge Fuentes	X			X		
26	Pedro López	X					X
27	Argentina Sosa	X					X
28	Joaquin Lopez	X					X
29	Marcos Lopez		X				X
30	Elsa Lopez	X					X
31	Rafael López	X				X	
32	Indalecio López	X					X
33	Marcos López	X					X
34	Tulio López	X					X
35	Santos España	X				X	
36	Otilia Fuentes	X				X	
37	Adelmo López	X					X
38	Antonio López	X				X	
39	Salvador Pleitez		X				X
40	Abel Guevara		X				X
41	David Valle	X				X	
42	Iglesia		X		X		
43	José Daniel López	X				X	
44	Yolanda López	X				X	
45	Luis Alonso	X					X
46	Juana Núñez	X					X
47	Andrés Guevara Vargas	X					X
48	Ramón Núñez	X					X
49	Tulio López	X			X		
50	Orlando Mejía	X					X
51	Jesús Romero	X				X	
52	Ángel Romero	X				X	
53	Iglesia		X		X		
54	Dolores España	X				X	
55	Juan López	X					X
56	Nelson España	X					X
57	Oswaldo López	X				X	
58	Juventina López	X					X
59	Marvin López		X			X	
60	Porfirio López	X				X	
61	Miguel Vásquez		X				X
62	Miguel Vásquez	X					X
63	Maximiliano Pineda	X			X		
64	Pompilio Flores	X					X
65	Enrique Moratalla	X					X
66	Escuela		X			X	
67	Kínder		X			X	
68	Israel López		X				X
69	Edgar López	X			X		
70	William Flores	X			X		
71	José María López		X				X
72	Wilmer López	X				X	
73	Olga Flores	X					X
74	Evelio Fuentes	X				X	
75	Cesar López	X				X	

Municipalidad de San Francisco del Valle

76	Wenser Flores	X					X
77	Dolores López	X				X	
78	Sebastián Salguero		X				X
79	Antonio España	X				X	
80	Raúl Pleitez		X				
81	Geovany Pleitez	X					
82	José Pleitez	X					X
83	Delmira Pleitez	X					X
84	Raúl Pleitez	X					X
85	Germán Pleitez	X					X
86	Carmela Rivera	X					X
87	Alberto Pleitez		X				X
88	Alberto Pleitez Romero	X					X
89	Marvin Pleitez	X					X
90	José Rodezno	X					X
91	Mercedes López	X					X
92	Edgar López		X				X

Descripción de Edificaciones	# de Edificaciones
Viviendas Ocupadas	69
Viviendas Desocupada	18
Iglesia	2
Centro Comunal	
Escuela	2
Kínder	1
Cesar	
Negocios	5
Edificios Gubernamentales	
Otras	
Total	92

**Mancomunidad de Municipios Valle de Sensenti
Cooperación internacional de Japón (JICA)**

Levantamiento de Indicadores Socioeconómicos por Comunidad

Municipio: **San Francisco del Valle** comunidad: **El Acan** Código: **1411**

N° Vivienda	Nombre de Jefe de Familia	Ocupada	Desocupada	Edificio, Publico, negocio/otro	Estado de Vivienda		
					B	R	M
1	Sandra Lorena Gómez	X					X
2	Marta Irene Reyes	X				X	
3	Alba Luz Peña	X					X
4	María Amalia Urias	X					X
5	Teresa Rivera	X					X
6	María Del Carmen Deras	X				X	
7	Marina Gómez	X					X
8	Ana María Pineda	X					X
9	Dolores España Melara	X					X
10	Arnaldo Deras Amaya	X					X

Estudio Socioeconómico e Indicadores de Línea Base del Municipio de San Francisco Del Valle, Ocoatepeque (En el marco de los ODM y la ERP)

Municipalidad de San Francisco del Valle

11	María Amparo Castañeda	X				X
12	Juan Henríquez Fuentes	X			X	
13	Noris Libeth Maldonado	X				X
14	Morlyn Oneyda Pleitez	X			X	
15	Teodora Mata		X			X
16	Escuela		X		X	
17	Luis Alfonso Gerónimo	X			X	
18	Nolvia Yolany Mejía	X			X	
19	Saúl Pleitez		X			X
20	Gloria Argentina Carvajal	X				X
21	Keidy Lourdes Pleitez	X			X	
22	Carmelina Gómez	X			X	
23	Norma Ondina Maldonado	X			X	
24	Margarita Ortega	X				X
25	Teodora Cardoza	X				X
26	Doris Margarita Flores	X			X	
27	Berta Alicia Flores	X				X
28	Nelson Licona		X		X	
29	Teodora Diaz	X			X	
30	Orfa Mata	X				X
31	Nolvia Orellana	X				X
32	Ada Rivera	X			X	
33	Elsa Marina Moratalla	X				X
34	Floralma Munguía	X			X	
35	Orlando Núñez		X		X	
36	Iglesia Evangélica		X		X	
37	Glenda Lizeth Rivera	X			X	
38	Doris Rivera	X				X
39	Norma Estela Romero	X				X
40	Rafael Antonio Romero	X			X	
41	Manuel Maldonado		X		X	
42	Mauricio Pleitez		X		X	
43	Carlos Romero		X		X	
44	Héctor Manuel Madrid		X		X	
45	Olga Lidia Hernández	X				X
46	Clementina Mancía	X			X	
47	Carmen Maldonado	X			X	
48	Manuel Romero	X			X	
49	Naser Alexander Romero	X				X
50	Leonel Romero	X				X
51	Samira Yaquelin Romero	X			X	
52	Gladis Mejía	X				X
53	Manuel Arnoldo Deras	X				X
54	Feliciano Gómez	X				X

Descripción de Edificaciones	# de Edificaciones
Viviendas Ocupadas	44
Viviendas Desocupada	11
Iglesia	1
Centro Comunal	

Municipalidad de San Francisco del Valle

Escuela	1
Kínder	
Cesar	
Negocios	
Edificios Gubernamentales	
Otras (establo)	
Total	55

**Mancomunidad de Municipios Valle de Sensenti
Cooperación internacional de Japón (JICA)**

Levantamiento de Indicadores Socioeconómicos por Comunidad

Municipio: **San Francisco del Valle**

comunidad: **El Morro**

Código: **1411**

N° Vivienda	Nombre de Jefe de Familia	Ocupada	Desocupada	Edificio, Publico, negocio/otro	Estado de Vivienda		
					B	R	M
1	Marta Lidia De Jesús	X				X	
2	Lucia Martínez	X				X	
3	Eneida Leticia Carvajal	X				X	
4	Javier Rivera	X				X	
5	Rubén Alejandro Argeñal		X				X
6	Jorge Argeñal		X				X
7	Carmen Elizabeth Rivera	X			X		
8	Yeimy Sarahi Rivera	X			X		
9	Suyapa Gerónimo	X			X		
10	Establo		X		X		

Descripción de Edificaciones	# de Edificaciones
Viviendas Ocupadas	7
Viviendas Desocupada	2
Iglesia	
Centro Comunal	
Escuela	
Kínder	
Cesar	
Negocios	
Edificios Gubernamentales	
Otras (Establo)	1
Total	10

**Mancomunidad de Municipios Valle de Sensenti
Cooperación internacional de Japón (JICA)
Levantamiento de Indicadores Socioeconómicos por Comunidad**

Municipio: **San Francisco del Valle** comunidad: **Loma de Paja** Código: **1411**

N° Vivienda	Nombre de Jefe de Familia	Ocupada	Desocupada	Edificio, Publico, negocio/otro	Estado de Vivienda		
					B	R	M
1	German Vásquez	X				X	
2	José Aquiles Martínez Gómez	X				X	
3	María Basilia Pineda	X				X	
4	Nery Suyapa García	X					X
5	José Inés Rodríguez		X			X	
6	José Inés Rodríguez		X			X	
7	Dunia Vásquez García	X				X	
8	María Onoria Fuentes	X				X	
9	María Eduvinda García	X				X	
10	Bernardo Mateo	X				X	
11	Denis Alberto Fuentes	X				X	
12	José Inés Rodríguez		X			X	
13	José Inés Rodríguez	X			X		
14	Alejandrina Castellanos Ayala	X				X	
15	José Benigno Paz		X			X	
16	José Benigno Paz		X			X	
17	José Benigno Paz		X			X	
18	Norma Vásquez Rivera	X				X	
19	Jesús Trejo		X			X	
20	Elio Rodríguez		X			X	
21							

Descripción de Edificaciones	# de Edificaciones
Viviendas Ocupadas	21
Viviendas Desocupada	9
Iglesia	
Centro Comunal	
Escuela	1
Kínder	
Cesar	
Negocios	2
Edificios Gubernamentales	
Otras	
Total	31

**Mancomunidad de Municipios Valle de Sensenti
Cooperación internacional de Japón (JICA)**

Levantamiento de Indicadores Socioeconómicos por Comunidad

Municipio: **San Francisco del Valle**

comunidad: **El Sastre**

Código: **1411**

N° Vivienda	Nombre de Jefe de Familia	Ocupada	Desocupada	Edificio, Publico, negocio/otro	Estado de Vivienda		
					B	R	M
1	Juan Ángel Galdámez		X				X
2	Juan Ángel Galdámez		X				X
3	Juan Ángel Galdámez		X				X
4	Juan Ángel Galdámez		X				X
5	José Rivera		X				X
6	Juana Barrera	X				X	
7	Zoila Maribel Deras	X				X	
8	Francisca Barrera	X					X
9	Teresa Galdámez	X					X
10	Julia García		X				X
11	Julia García	X				X	
12	Julia García		X				X
13	Rafael Rivera		X				X
14	Escuela		X			X	
15	Dora Rafaela Vargas	X					X
16	Iglesia Evangélica		X				X
17	Oscar Lara		X				X
18	María A Velásquez		X				X
19	Ana Maribel Díaz		X				X
20	Enma Rosario Rivera	X					X
21	Elio Rodríguez		X				X
22	Walter García		X				X
23	Rubia Santos	X				X	
24	Edwin García		X				X
25	Julio García	X					X
26	Xiomara Landaverde	X				X	
27	Sonia Rivera	X					X
28	María Dorita Salvador	X			X		
29	Rosa Denia Mateo	X					X
30	Ilda Leticia García	X				X	
31	Jesica Yadira García	X					X
32	Gregoria García	X					X
33	José García	X					X
34	Edelmi Reyes	X				X	
35	David Santos		X				X
36	Francisco Chinchilla		X				X
37	Noel López		X				X
38	Noel López Rodríguez	X					X
39	Armida Santos	X				X	
40	Bessy Ramírez	X			X		
41	Enma Santos		X				X

Municipalidad de San Francisco del Valle

42	Juan Santos		X				X
43	Irma Marina Soriano	X				X	
44	María Ilda Vásquez	X					X
45	María Enma Barrera	X					X
46	Rosa Ana Rodríguez	X				X	
47	Patricia Santos	X			X		
48	Napoleón García		X				X
49	Melvin Arnaldo García	X					X
50	Juan Antonio Gracia	X					X

Descripción de Edificaciones	# de Edificaciones
Viviendas Ocupadas	28
Viviendas Desocupada	22
Iglesia	1
Centro Comunal	
Escuela	1
Kínder	
Cesar	
Negocios	
Edificios Gubernamentales	
Otras	
Total	50

**Mancomunidad de Municipios “Valle de Sensenti”
Cooperación internacional de Japón (JICA)**

Levantamiento de Indicadores Socioeconómicos por Comunidad

Municipio: **San Francisco del Valle** comunidad: **Cerrito Alto** Código: **1411**

N° Vivienda	Nombre de Jefe de Familia	Ocupada	Desocupada	Edificio, Publico, negocio/otro	Estado de Vivienda		
					B	R	M
1	Kenia Marilyn Rodríguez	X			X		
2	Rosa Lorena Cruz	X				X	
3	Darwin Rodríguez	X			X		
4	Elio Rodríguez	X				X	
5	José Wilman Muñoz	X				X	
6	Idania Martínez	X				X	
7	Juan Gonzales	X				X	
8	Mateo Rodríguez Barrera	X			X		
9	Nelsy Nohemí Rodríguez	X				X	
10	Elmer Iván Maldonado	X					
11	Angie Ventura Escalón	X				X	
12	Mary Ofelia Vásquez	X			X		
13	Delma Florinda García	X			X		
14	Daniel Alcantara	X				X	
15	Alberto Landaverde Fuentes	X				X	
16	Elmer Iban Maldonado	X				X	
17	Juan García	X				X	

Municipalidad de San Francisco del Valle

18	Escuela		X			
19	María Espinoza	X				X
20	Edgardo Espinoza	X			X	
21	Rodolfo Espinoza	X			X	

Descripción de Edificaciones	# de Edificaciones
Viviendas Ocupadas	19
Viviendas Desocupada	1
Iglesia	
Centro Comunal	
Escuela	1
Kínder	
Cesar	
Negocios	
Edificios Gubernamentales	
Otras	
Total	21

**Mancomunidad de Municipios “Valle de Sensenti”
Cooperación internacional de Japón (JICA)**

Levantamiento de Indicadores Socioeconómicos por Comunidad

Municipio: **San Francisco del Valle**

Comunidad: **Rio Hondo**

Código: **1411**

N° Vivienda	Nombre de Jefe de Familia	Ocupada	Desocupada	Edificio, Publico, negocio/otro	Estado de Vivienda		
					B	R	M
1	Ada Lilian Oliva	X				X	
2	Escuela		X		X		
3	Vacía		X				X
4	María Antonia Fuentes	X				X	
5	Lorenzo Valle Erazo	X				X	
6	Reina Alberto Gavarrete	X				X	
7	Construcción		X				X
8	José Rubí Urias	X			X		
9	Mercedes Urias Romero	X			X		
10	Iglesia		X		X		
11	Luisa Marilú Valle	X				X	
12	Rubio Araleno Gavarrete	X				X	
13	Rudi Maricela Santos Urias	X				X	
14	Rubenio Gómez Gavarrete	X				X	
15	Jesús García Sánchez	X					X
16	Marcio Yamileth Urias	X				X	
17	Vacía		X			X	
18	Leticia Del Carmen Fuentes	X			X		
19	Delmo Urias	X			X		
20	Yamileth Lasco Urias	X			X		
21	Rosa Aminta Espinoza	X			X		

Municipalidad de San Francisco del Valle

22	Iglesia Evangélica		X		X		
23	Mario Antonio Salguero	X			X		
24	María Luciana Peraza	X					X
25	Daisy Del Carmen Peralta	X				X	
26	Petronilo Barrera	X					X
27	Albino Lemus	X					X
28	María Estela Arias Lemus	X				X	
29	Sandra Elizabeth Santos	X				X	

Descripción de Edificaciones	# de Edificaciones
Viviendas Ocupadas	23
Viviendas Desocupada	03
Iglesia	2
Centro Comunal	
Escuela	1
Kínder	
Negocios	
Edificios Gubernamentales	
Otras	1
Total	30

Mancomunidad de Municipios “Valle de Sensenti”

Cooperación internacional de Japón (JICA)

Levantamiento de Indicadores Socioeconómicos por Comunidad

Municipio: **San Francisco del Valle**

comunidad: **Las Cuevas**

Código: **1411**

N° Vivienda	Nombre de Jefe de Familia	Ocupada	Desocupada	Edificio, Publico, negocio/otro	Estado de Vivienda		
					B	R	M
1	Rosa Elvia Tabora	X					X
2	Carlos Arturo Velásquez	X				X	
3	Eneida Castañeda	X				X	
4	Mario Orlando Hernández	X					X
5	Jesús Humberto Urias	X				X	
6	Patricia Gómez	X				X	
7	Jesús Urias		X				
8	José Pinto		X				
9	Rosa Angelina Rivera	X					
10	Victoriano Herrera		X				
11	Enma Gómez	X					X
12	Escuela		X			X	
13	Orbelina Maritza Gómez	X				X	
14	Miguel Ángel Gómez	X				X	
15	Osmin Gómez	X					X
16	Elvia Gómez	X				X	
17	Juan Alberto Salguero	X					
18	Amanda Velásquez	X				X	
19	María Olibenia Gómez	X				X	
20	María Angélica Lemus	X					X
21	María Julia Barrera	X				X	

Municipalidad de San Francisco del Valle

22	Hilario Barrera	X				X	
23	Daisy Barrera	X				X	
24	María Luisa Espinoza	X				X	
25	Fidelina Maldonado	X					X
26	Carlos Soriano		X				
27	Carmela Soriano	X				X	
28	Antonio Soriano		X				
29	Juana Lemus	X				X	
30	Marcos Soriano Lemus	X					
31	Victoriano Herrera		X				X
32	Annuar Romero		X				
33	Julia Barrera		X				
34	María Rosario Valle	X				X	
35	Claudia Landa Verde Gómez	X				X	
36	Karen Jojana Hernández	X				X	
37	Tita Esmeralda Landa Verde	X					X
38	Felicito Vásquez		X				
39	Floriano Romero		X				
40	Olvin Romero	X				X	
41	Florinda Carvajal	X				X	

Descripción de Edificaciones	# de Edificaciones
Viviendas Ocupadas	30
Viviendas Desocupada	11
Iglesia	
Centro Comunal	
Escuela	1
Kínder	
Cesar	1
Negocios	
Edificios Gubernamentales	
Otras	
Total	41

**Mancomunidad de Municipios “Valle de Sensenti”
Cooperación internacional de Japón (JICA)
Levantamiento de Indicadores Socioeconómicos por Comunidad**

Municipio: **San Francisco del Valle** comunidad: **El Comedero** Código: **1411**

N° Vivienda	Nombre de Jefe de Familia	Ocupada	Desocupada	Edificio, Publico, negocio/otro	Estado de Vivienda		
					B	R	M
1	María Isabel Rivera	X				X	
2	Escuela		X				X
3	Cupertina		X				X
4	Cupertina		X				X
5	Estela Guillen		X				X

Estudio Socioeconómico e Indicadores de Línea Base del Municipio de San Francisco Del Valle, Ocotepeque (En el marco de los ODM y la ERP)

Municipalidad de San Francisco del Valle

6	María Juventina Villeda	X				X	
7	María Juventina Villeda Construcc.		X			X	
8	Carmen Beatriz Maldonado	X					X
9	Cándida Rosa Maldonado	X					X
10	Juventina Peraza	X					X
11	Arely Cerna Paz	X					X
12	Reina Peraza Licona	X					X
13	Margot Maldonado	X					X
14	Osman España (Construcción)		X			X	
15	Freddy Urias		X			X	
16	Osman Oswaldo España	X				X	
17	Catalina Santos López	X					X
18	Sara Beatriz Licona	X					X
19	Elida Luz Orellana	X					X
20	Marta Nohemí Orellana Construcc.		X				X
21	María Angélica Orellana Construcc.		X				X
22	Francisco Peña (Finca)		X				X
23	Miguel Peña (Finca)		X				X
24	Jesús Valle		X				X
25	Héctor Reyes		X			X	
26	Carmen Landaverde	X				X	
27	Gustavo Reyes		X			X	

Descripción de Edificaciones	# de Edificaciones
Viviendas Ocupadas	13
Viviendas Desocupada	14
Iglesia	
Centro Comunal	
Escuela	1
Kínder	
Cesar	
Negocios	
Edificios Gubernamentales	
Otras	
Total	27

Cuadro # 13

Tipo de combustible que utilizan para cocinar

Mancomunidad Valle Sensenti / Municipalidad de San Francisco del Valle

Tipo de combustible	# viviendas	%
Utilizan electricidad	219	11.59
Utilizan gas volátil	142	7.52
Utilizan Kerosén	9	0.48
Utilizan leña	1,790	94.76
Total	1,889	

Fuente: Elaboración propia / proyecto FOCAL - JICA

Cuadro # 14

Niños en edad escolar vs niños que actualmente estudian (de 4 a 23 años)

Rango de edades de niños en edad escolar	Niños (as) en edad escolar	Niños (as) estudian 2011	% cobertura actual
De 4 a 6 años	478	320	66.94
De 7 a 12 años	1089	706	64.83
De 13 a 15 años	646	334	51.70
De 16 a 18 años	642	292	45.48
De 19 a 23 años	816	279	34.19

Fuente: Cuadro entradas y Salidas /Elaboración propia / proyecto FOCAL - JICA

Cuadro # 15

Agrupación de profesiones y oficios de los miembros de la familia en edad de trabajar

Agrupaciones	No.	%
Profesional universitario	62	0.97
Profesional secundaria/técnicos	427	6.71
Obreros	---	-----
Artesano	23	0.36
Agricultores y ganaderos	1,180	18.55
Jornalero	1,086	17.08
Empresarios – Comerciantes - vendedores	124	1.95
Oficios domésticos	2,256	35.47
Estudiantes	1,155	18.16
Discapacitados -Jubilado/Pensionados/Rentistas	11	0.17
Desempleados	36	0.56
Total	6,360	

Fuente: Elaboración propia / proyecto FOCAL - JICA

Cuadro # 16
Mancomunidad Valle Sensenti / Municipalidad de San Francisco del Valle Ocoatepeque

Agrupación de ocupaciones de los miembros de la familia en edad de trabajar

Ocupaciones	Cantidad	%	Trabaja PEA		PEI	
			Si	No	Cant.	%
Profesionales, técnicos y afines	253	3.98	245	8	.-	.-
Microempresarios Comerciantes, vendedores y afines	209	3.28	205	4	.-	.-
Agricultores y Ganaderos	1321	20.77	1307	14	.-	.-
Conductores y afines	28	0.44	28	-	.-	.-
Artesano	28	0.44	26	2	.-	.-
Obreros y Jornaleros	944	14.84	942	2	.-	.-
Empleadas Domésticas	42	0.66	39	3	.-	.-
Oficios domésticos/Ama de casa	1586	24.94	173	.-	1413	42.15
Estudiante	1166	18.33	5	.-	1161	34.64
Jubilado/Discapacitado/Rentista/Pensionados	10	0.16	1	.-	9	0.27
Desempleado	773	12.15	4	.-	769	22.94
Total	6360	100	2975	33	3352	100.0

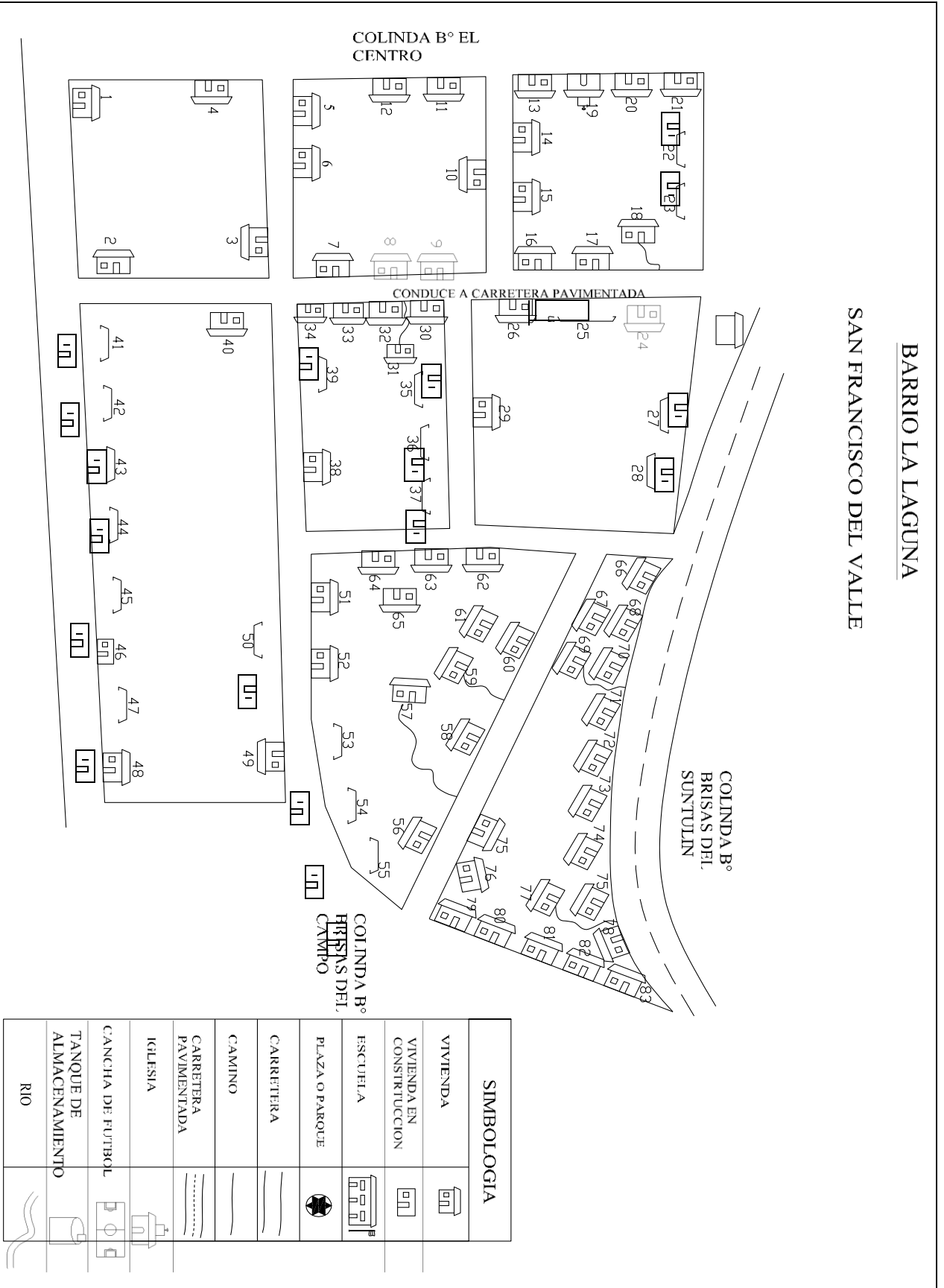
Fuente: Elaboración propia / proyecto FOCAL - JIC

Mapas Censales

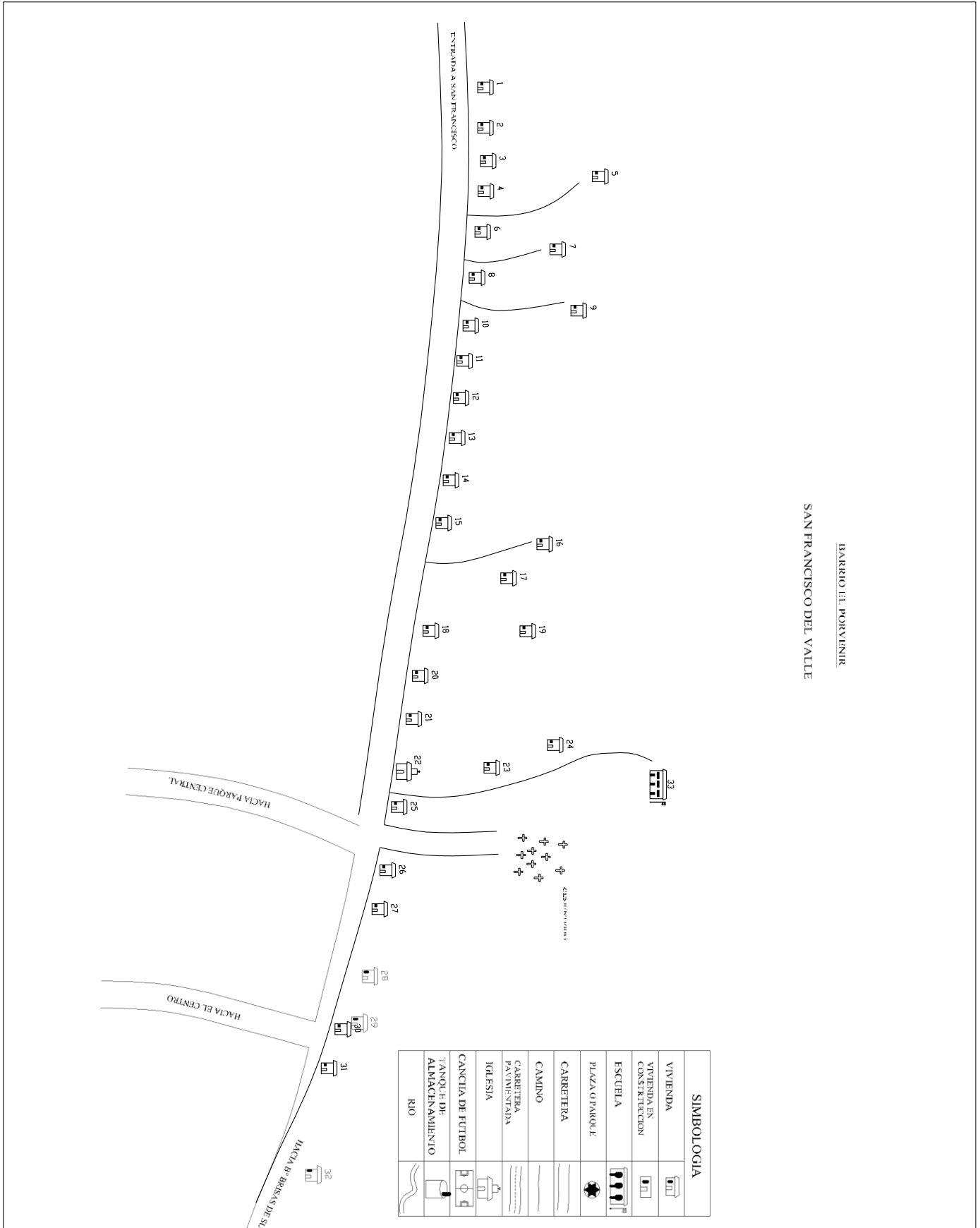
Municipalidad de San Francisco del Valle

BARRIO LA LAGUNA

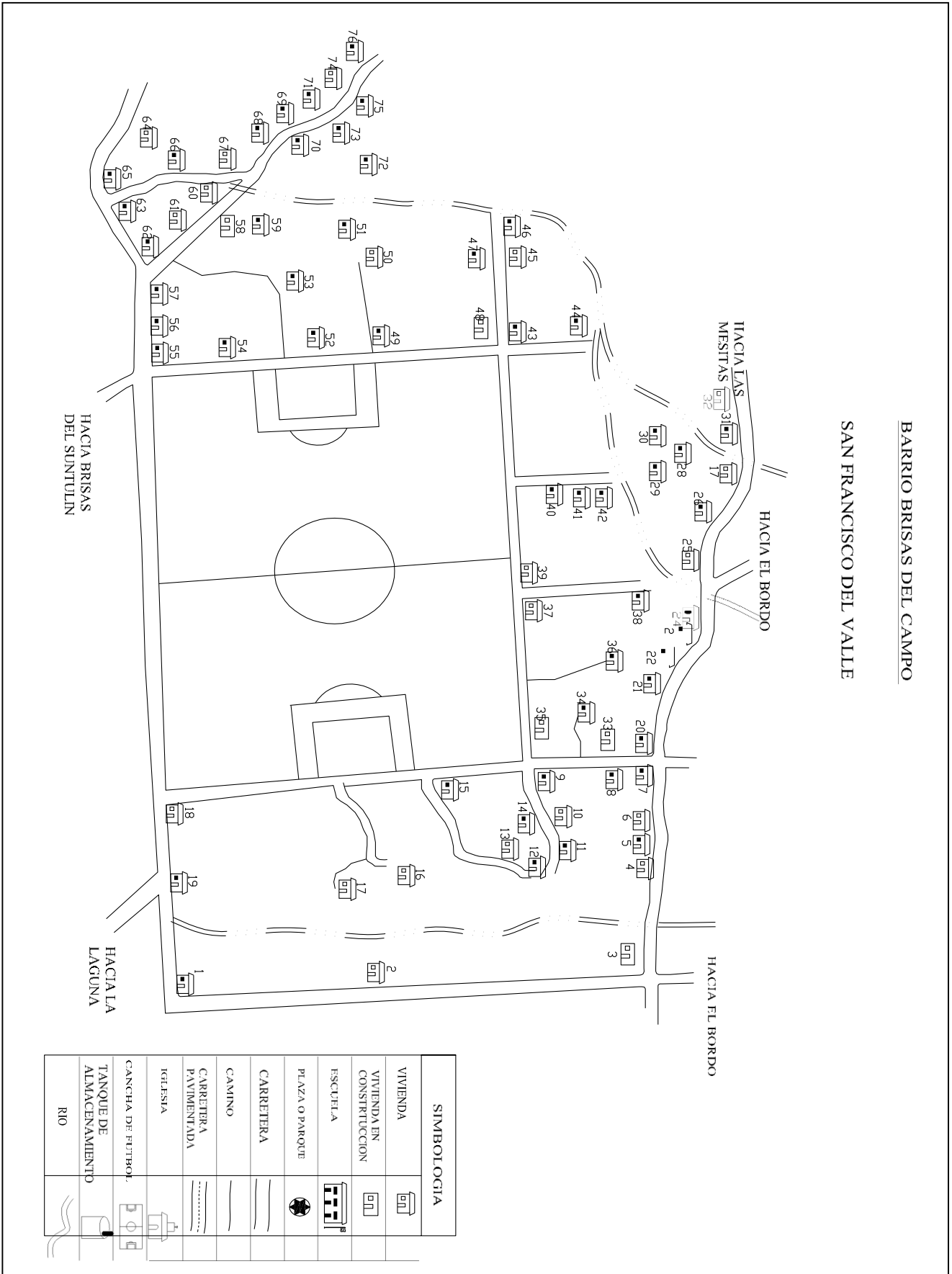
SAN FRANCISCO DEL VALLE



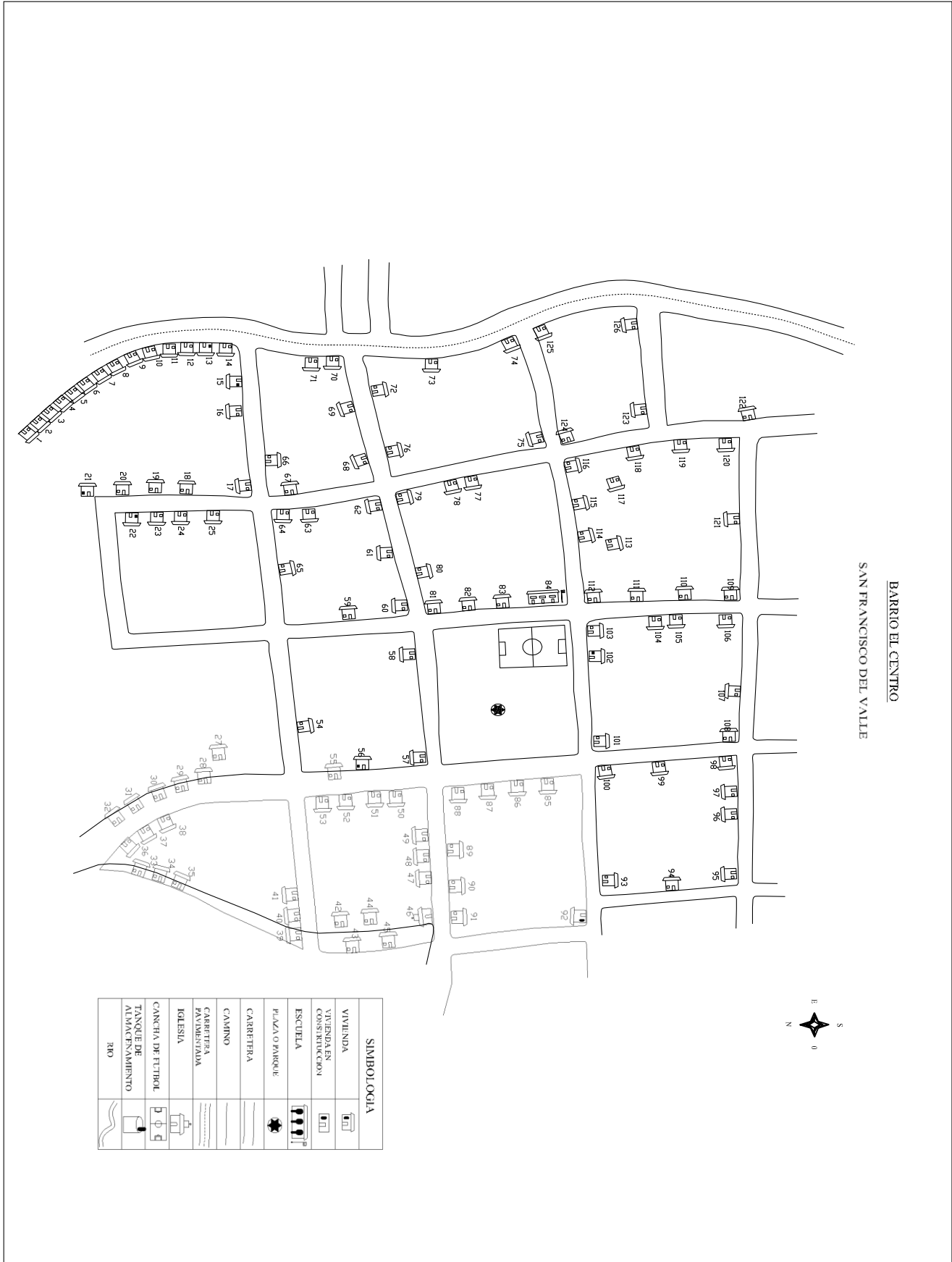
Municipalidad de San Francisco del Valle

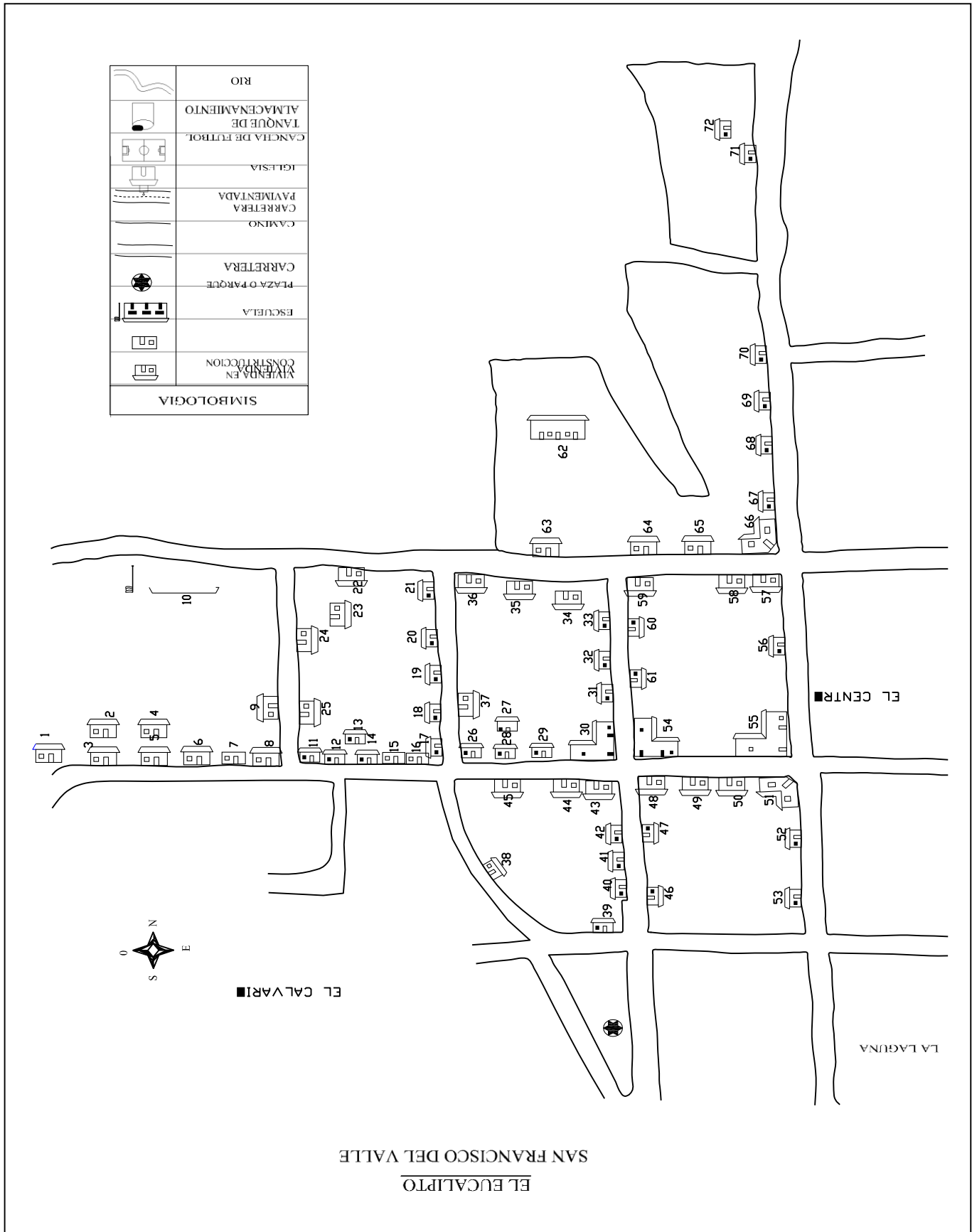


Municipalidad de San Francisco del Valle

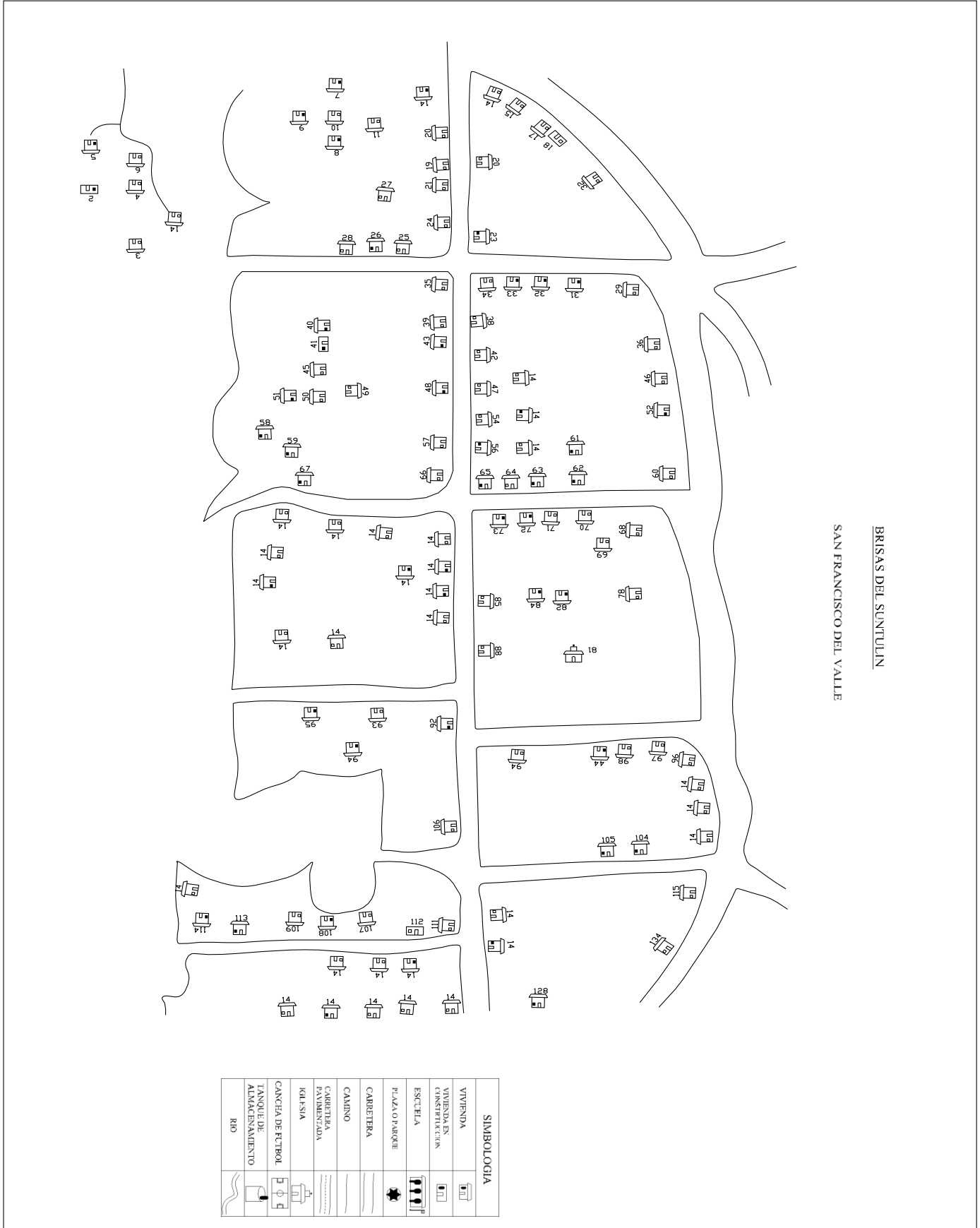


Municipalidad de San Francisco del Valle



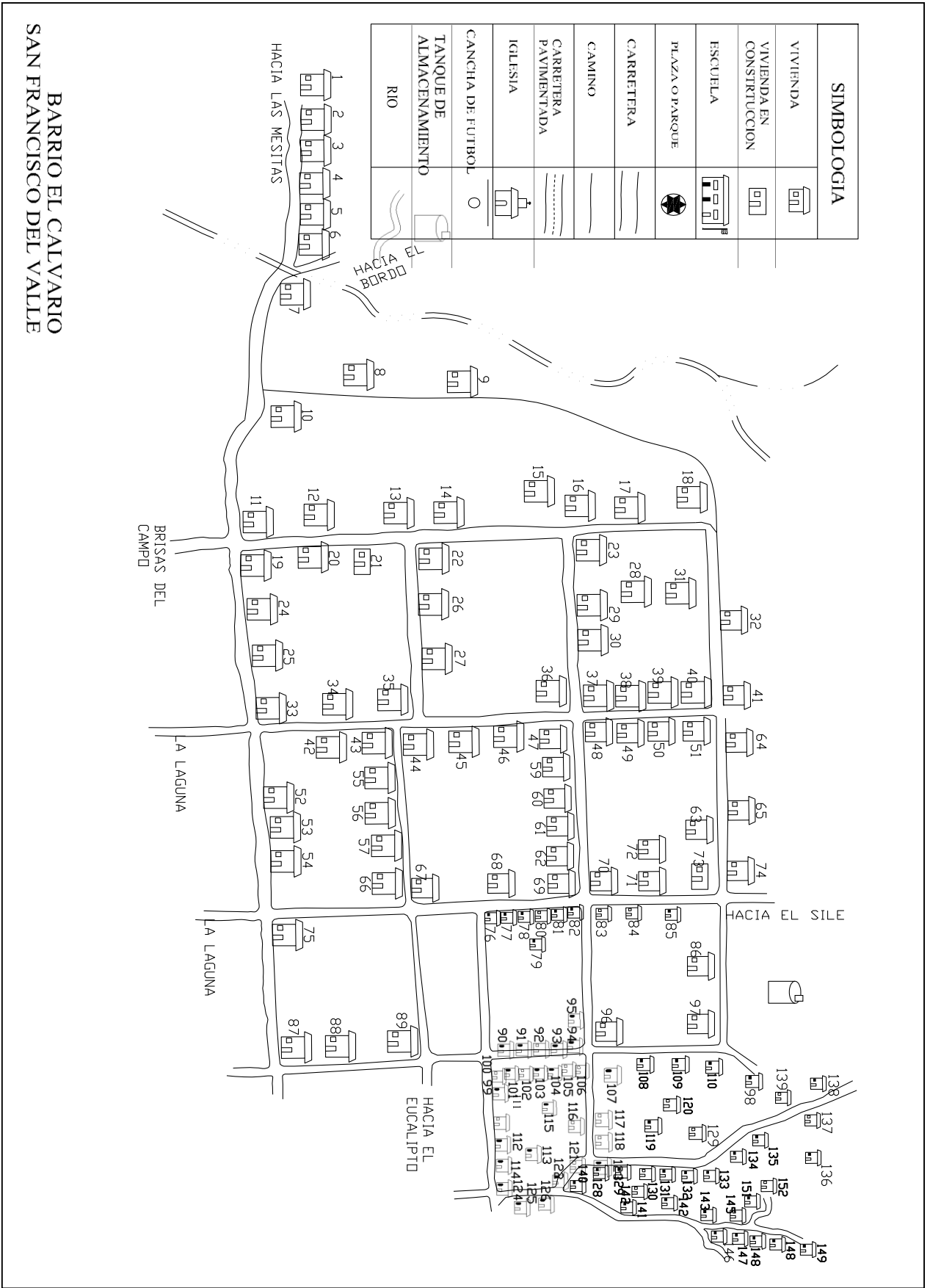


Municipalidad de San Francisco del Valle

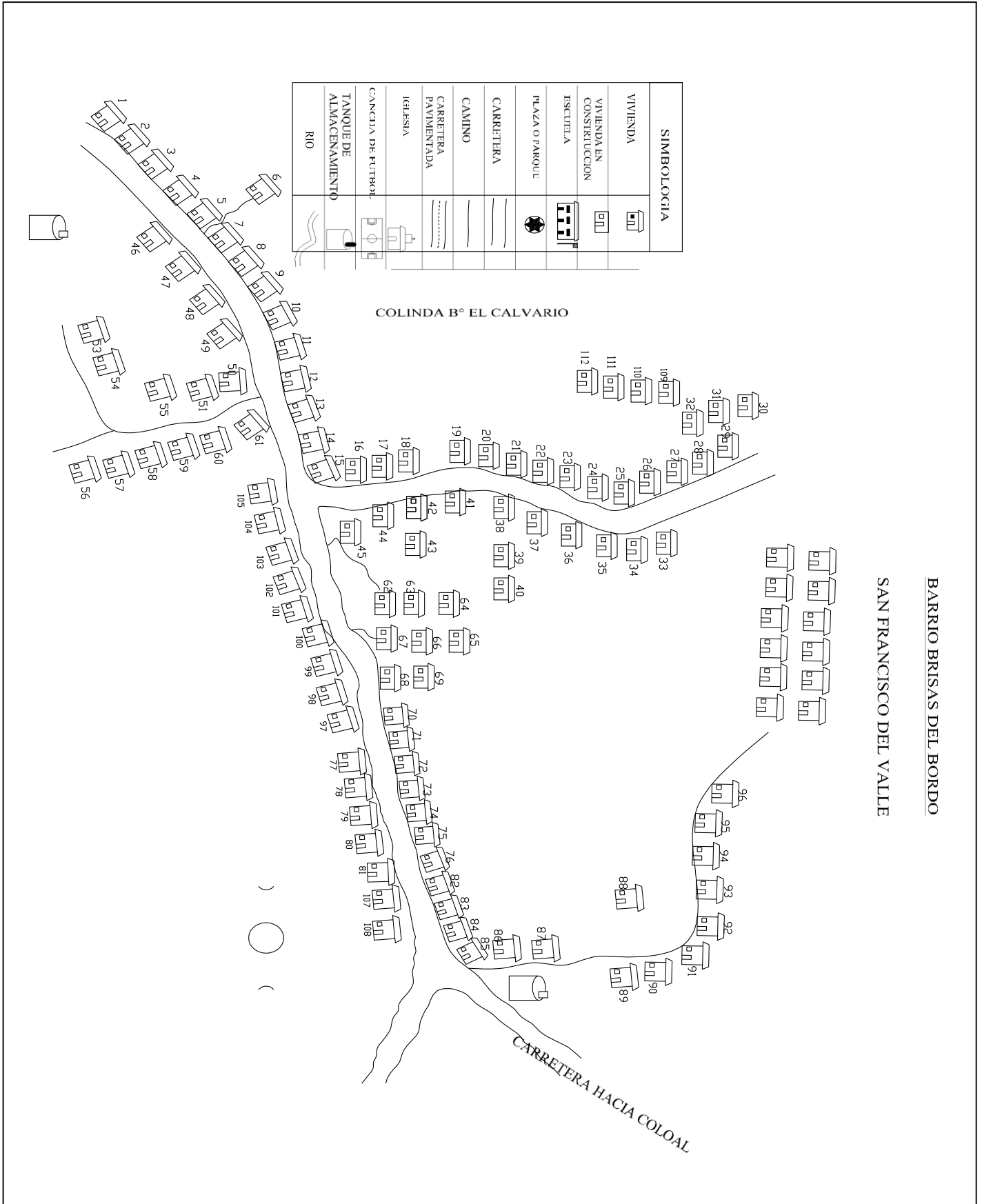


BRISAS DEL SUNTUÑIN
SAN FRANCISCO DEL VALLE

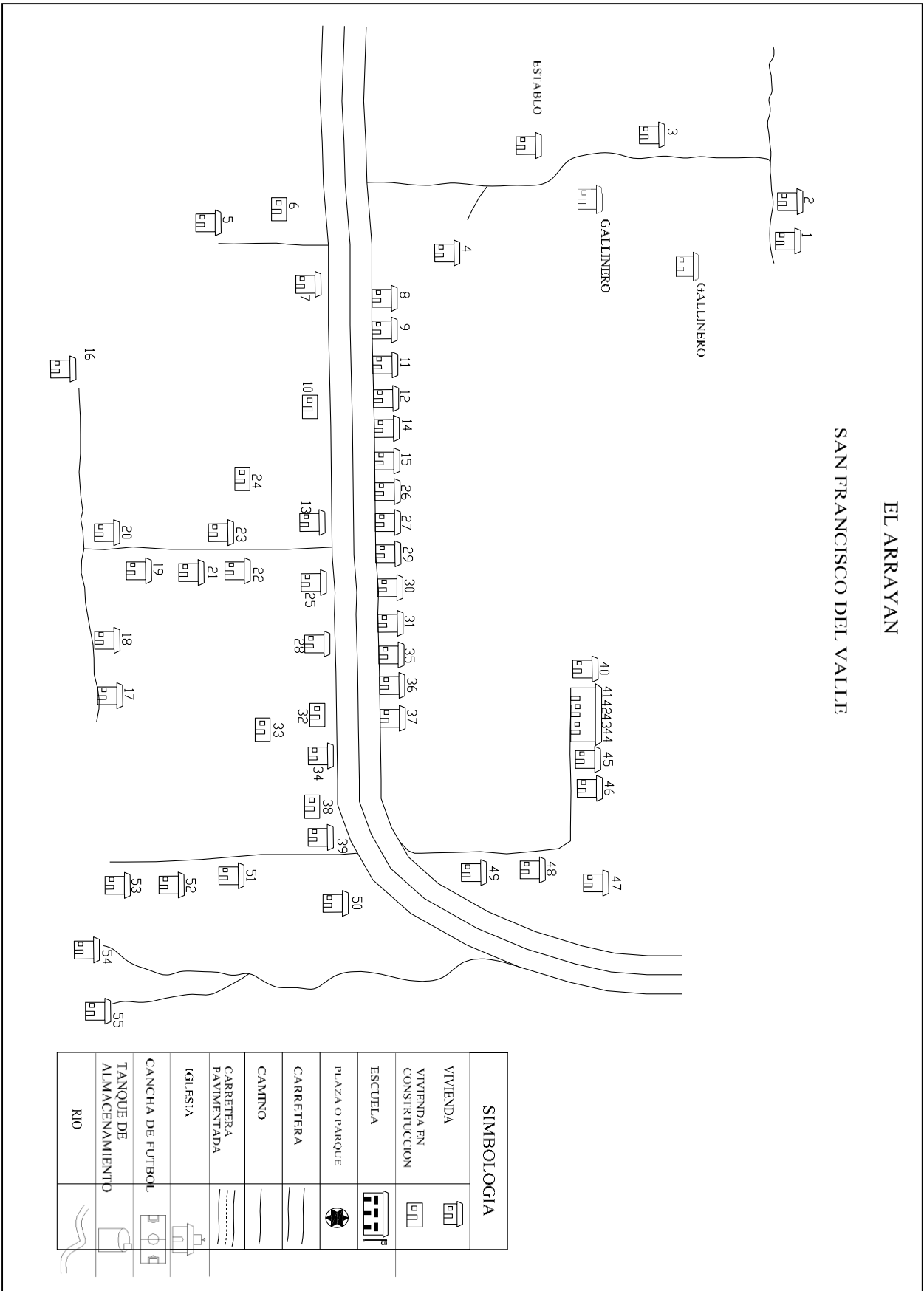
Municipalidad de San Francisco del Valle



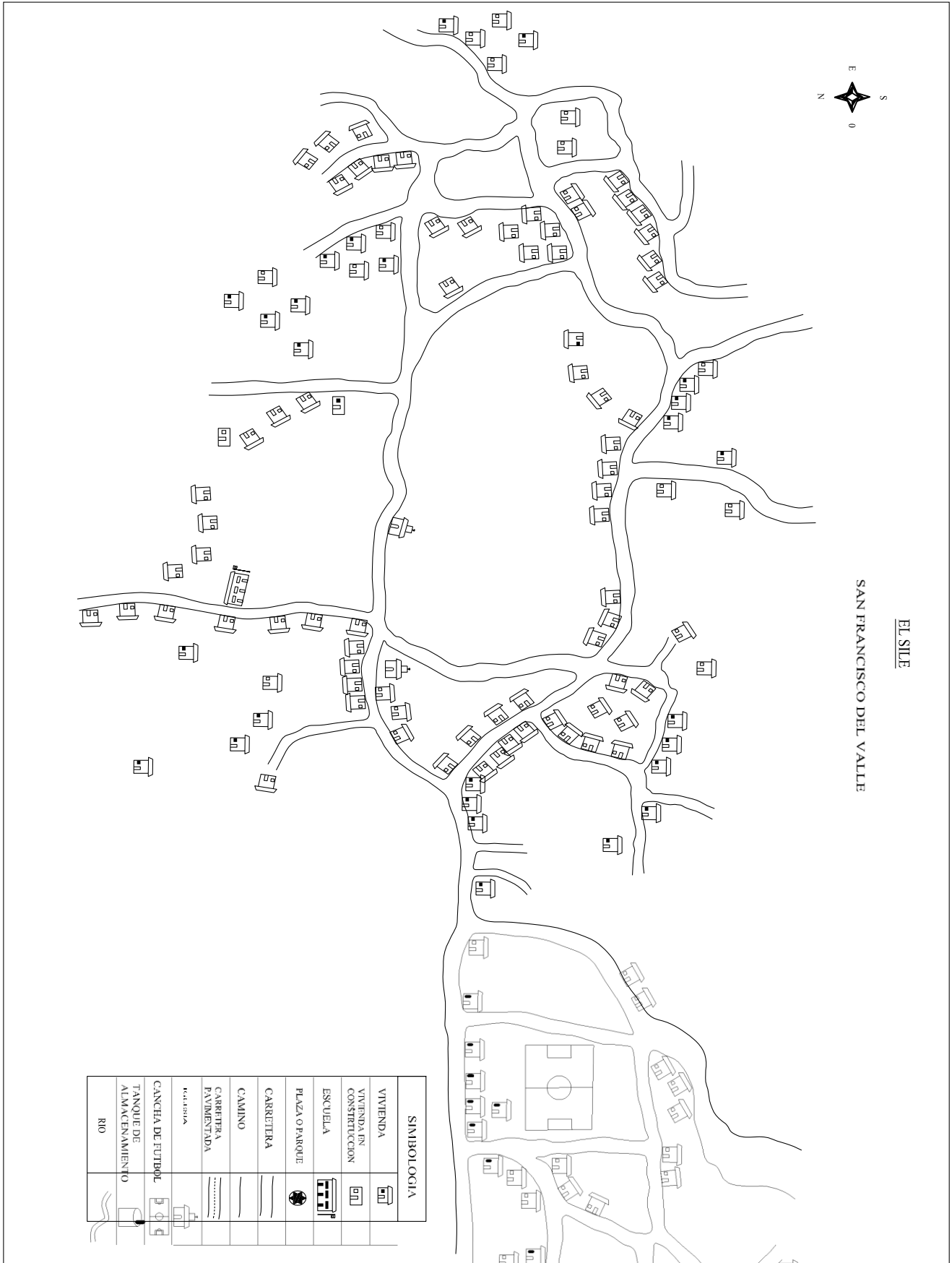
Municipalidad de San Francisco del Valle



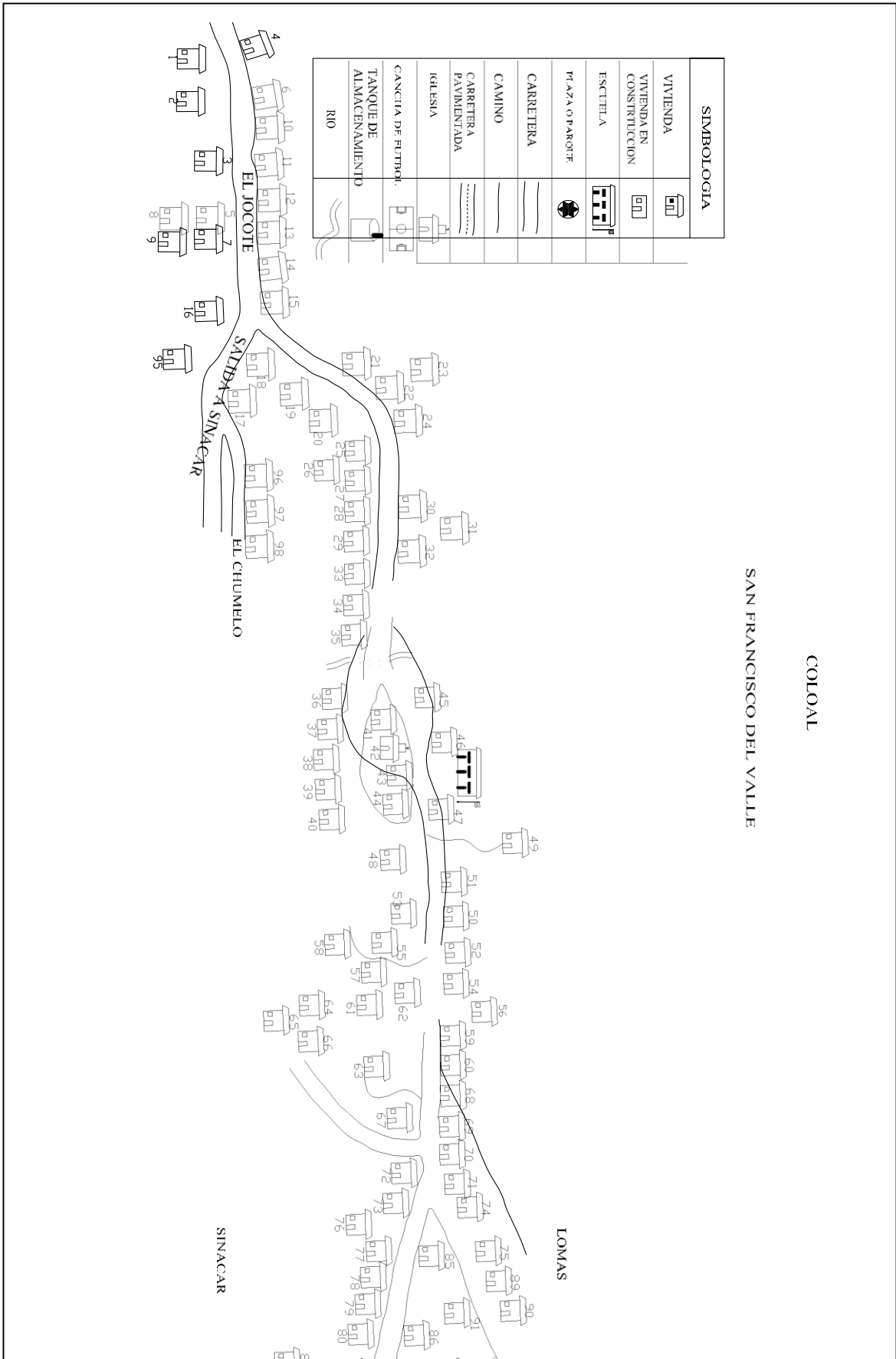
Municipalidad de San Francisco del Valle



Municipalidad de San Francisco del Valle



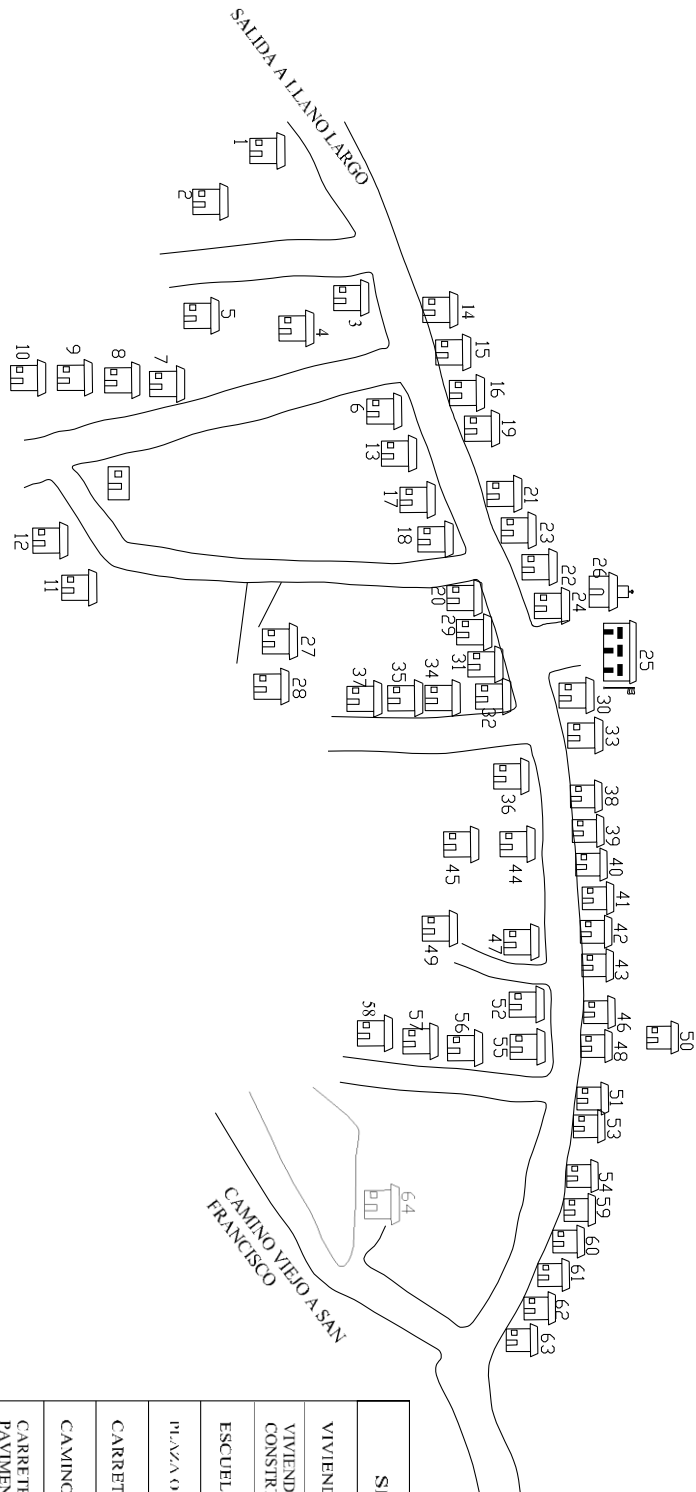
Municipalidad de San Francisco del Valle



Municipalidad de San Francisco del Valle

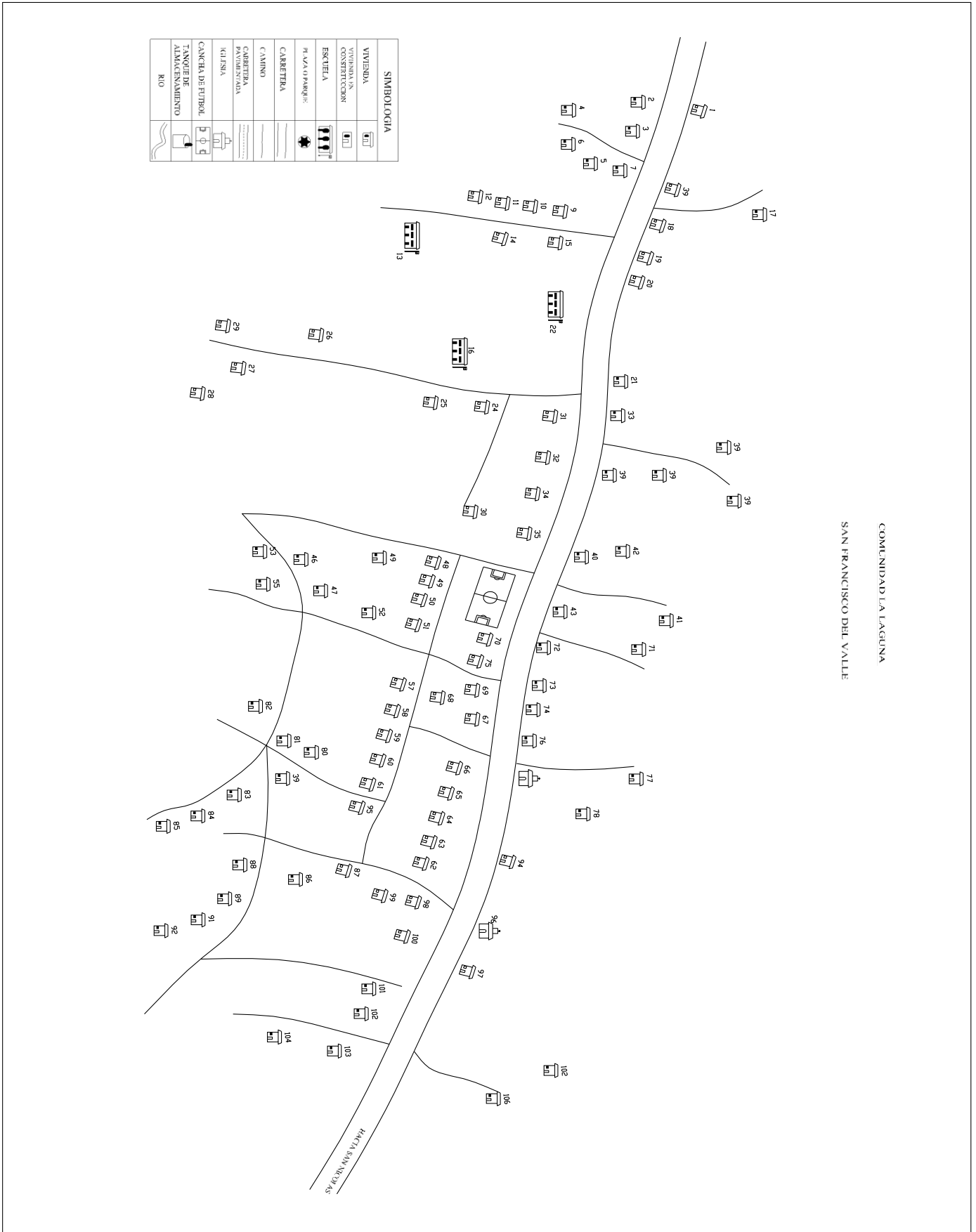
EL TABLON

SAN FRANCISCO DEL VALLE

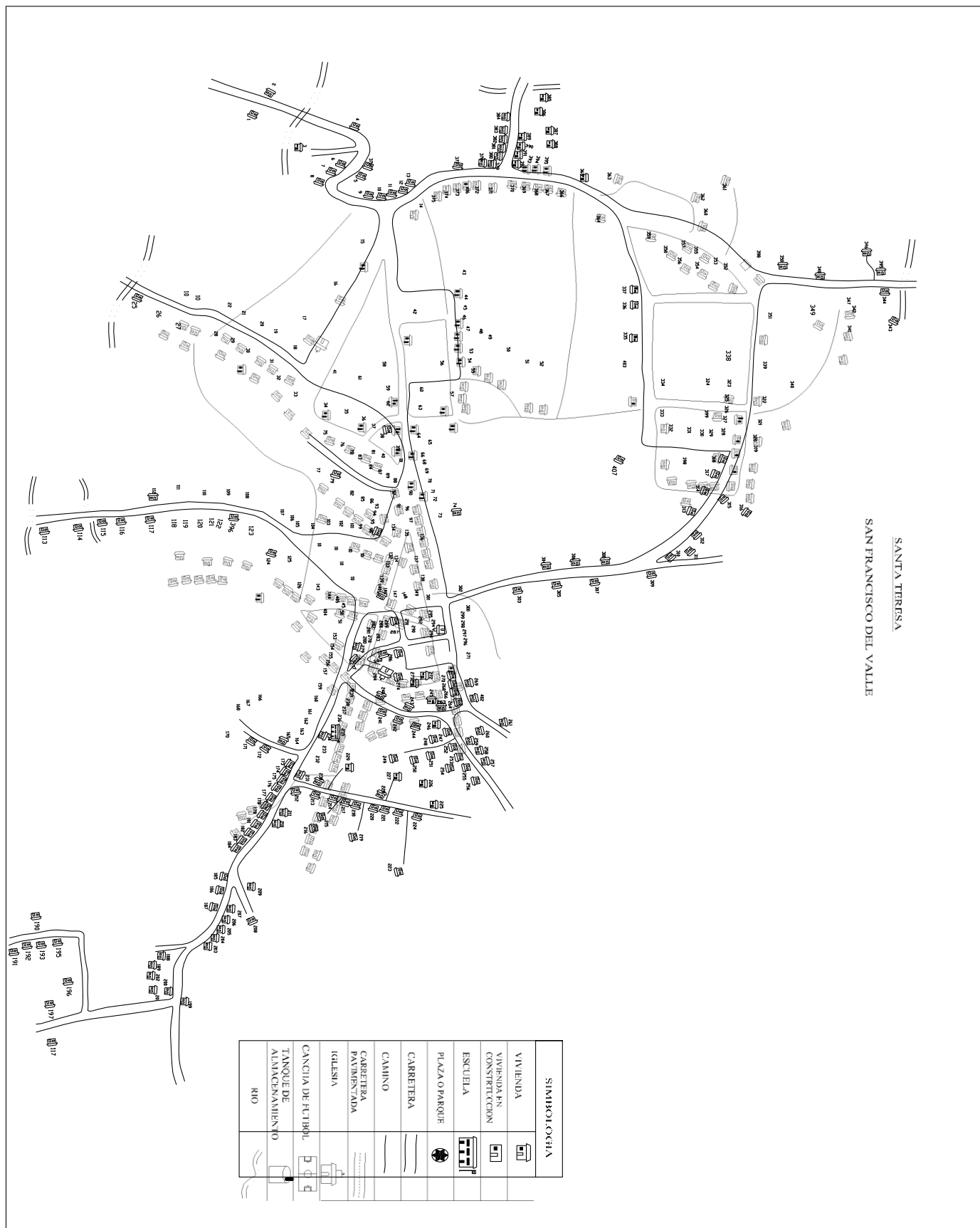


SIMBOLOGIA	
VIVIENDA	
VIVIENDA EN CONSTRUCCION	
ESCUELA	
PLAZA O PARQUE	
CARRETERA	
CAMINO	
CARRETERA PAVIMENTADA	
IGLESIA	
CANCHA DE FUTBOL	
TANQUE DE ALMACENAMIENTO	
RIO	

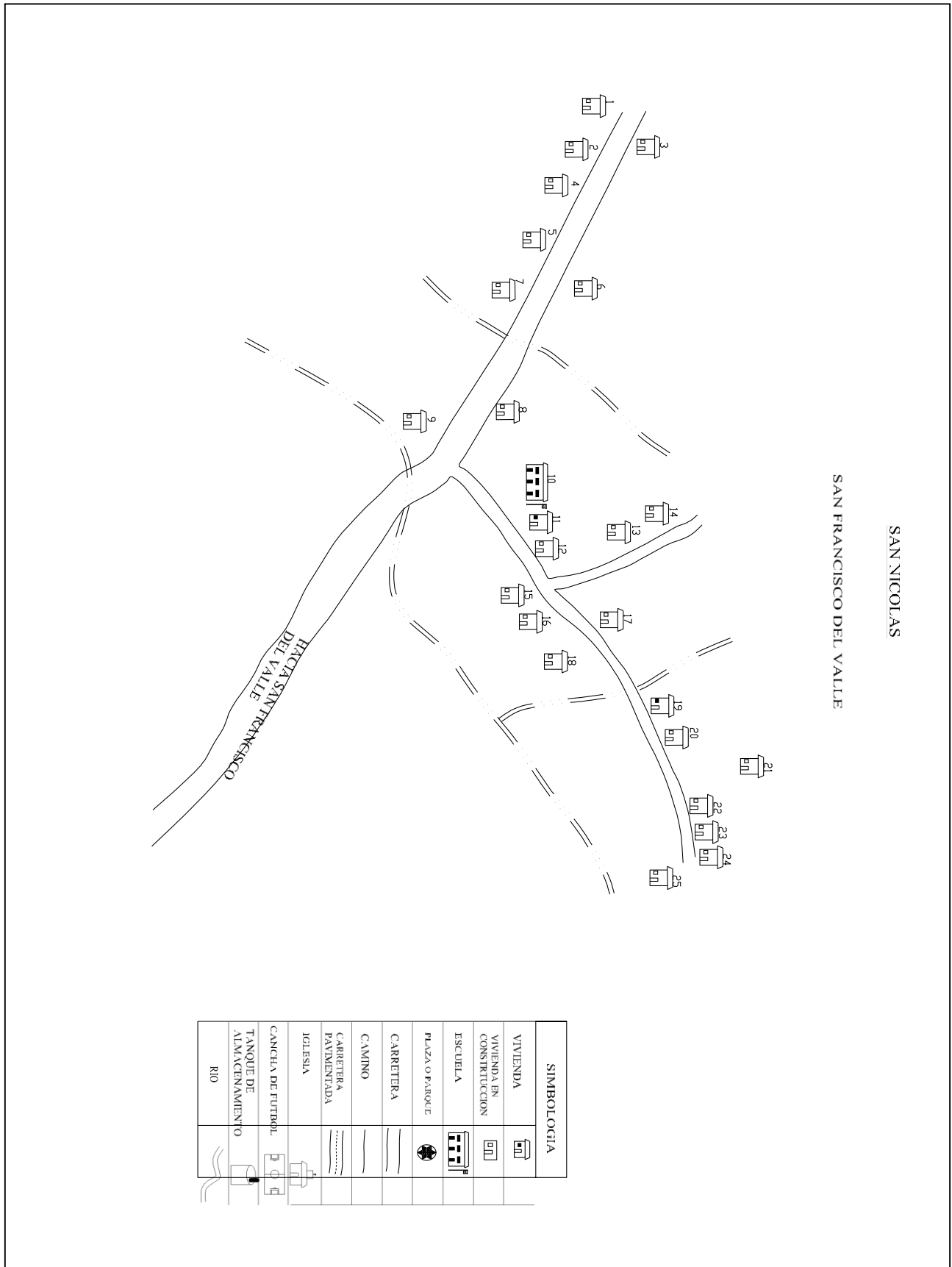
Municipalidad de San Francisco del Valle



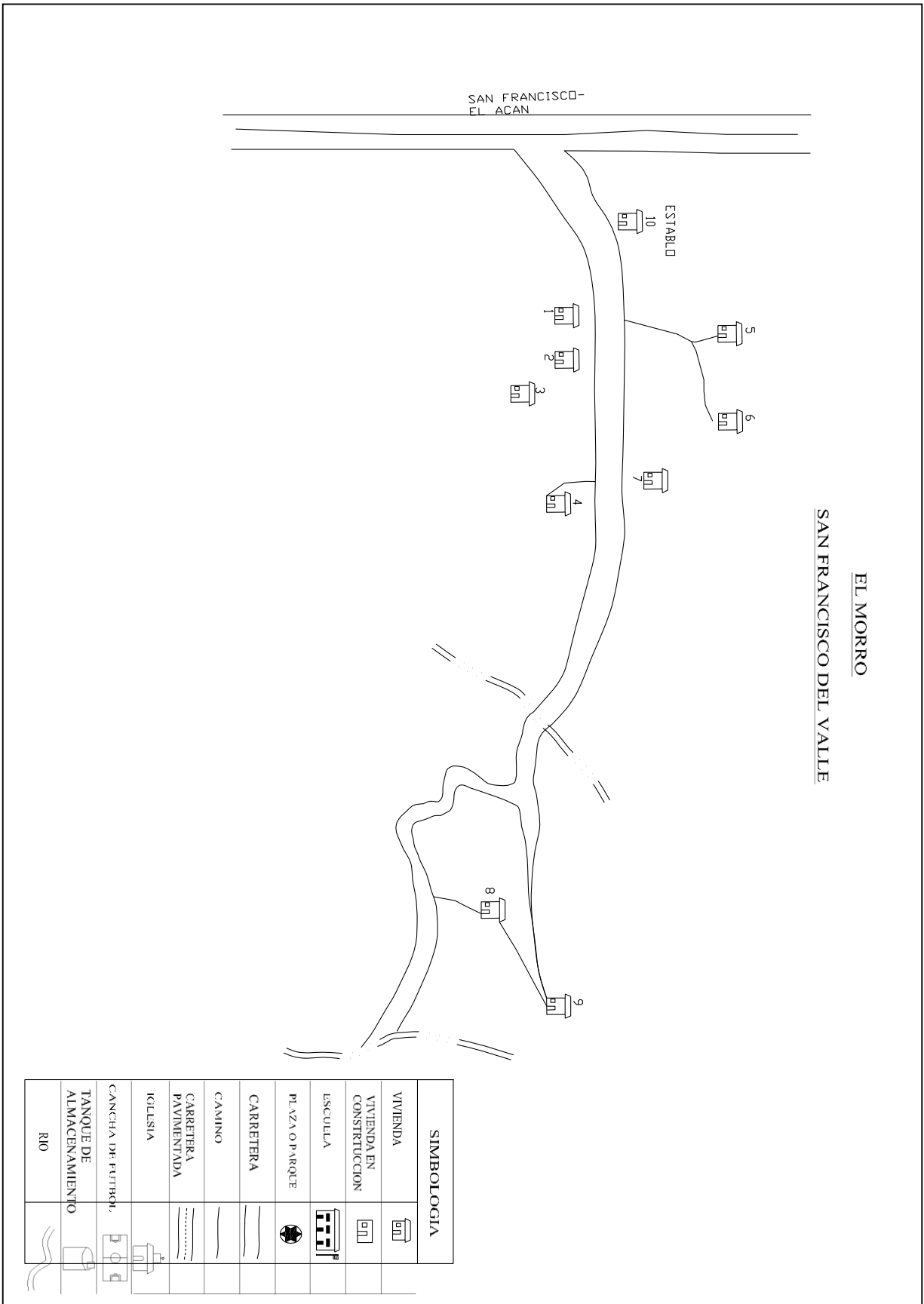
COMUNIDAD LA LAGUNA
SAN FRANCISCO DEL VALLE



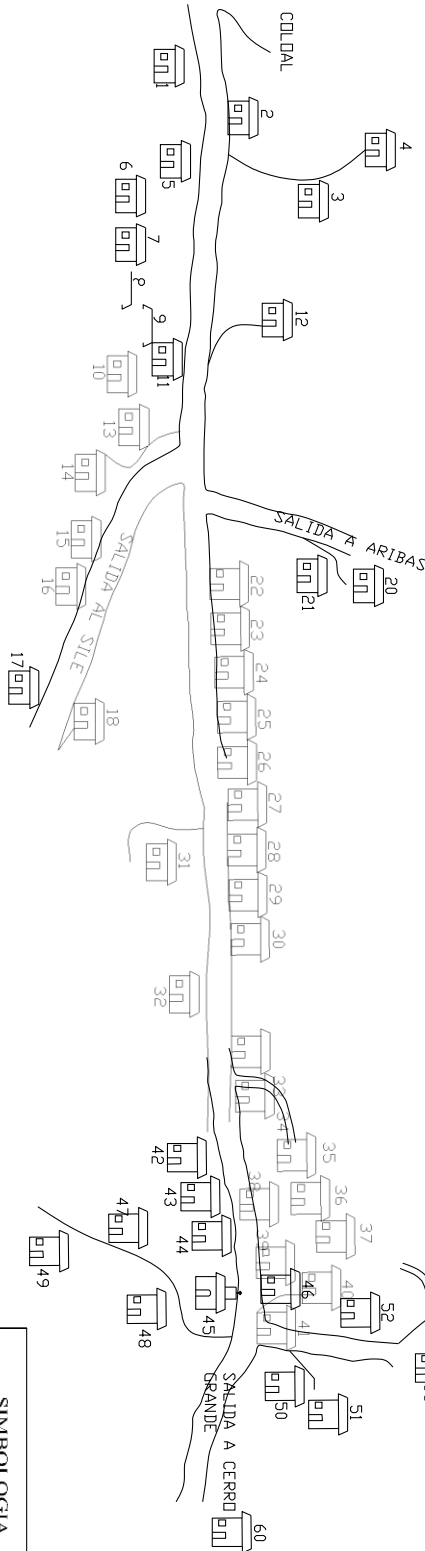
Municipalidad de San Francisco del Valle



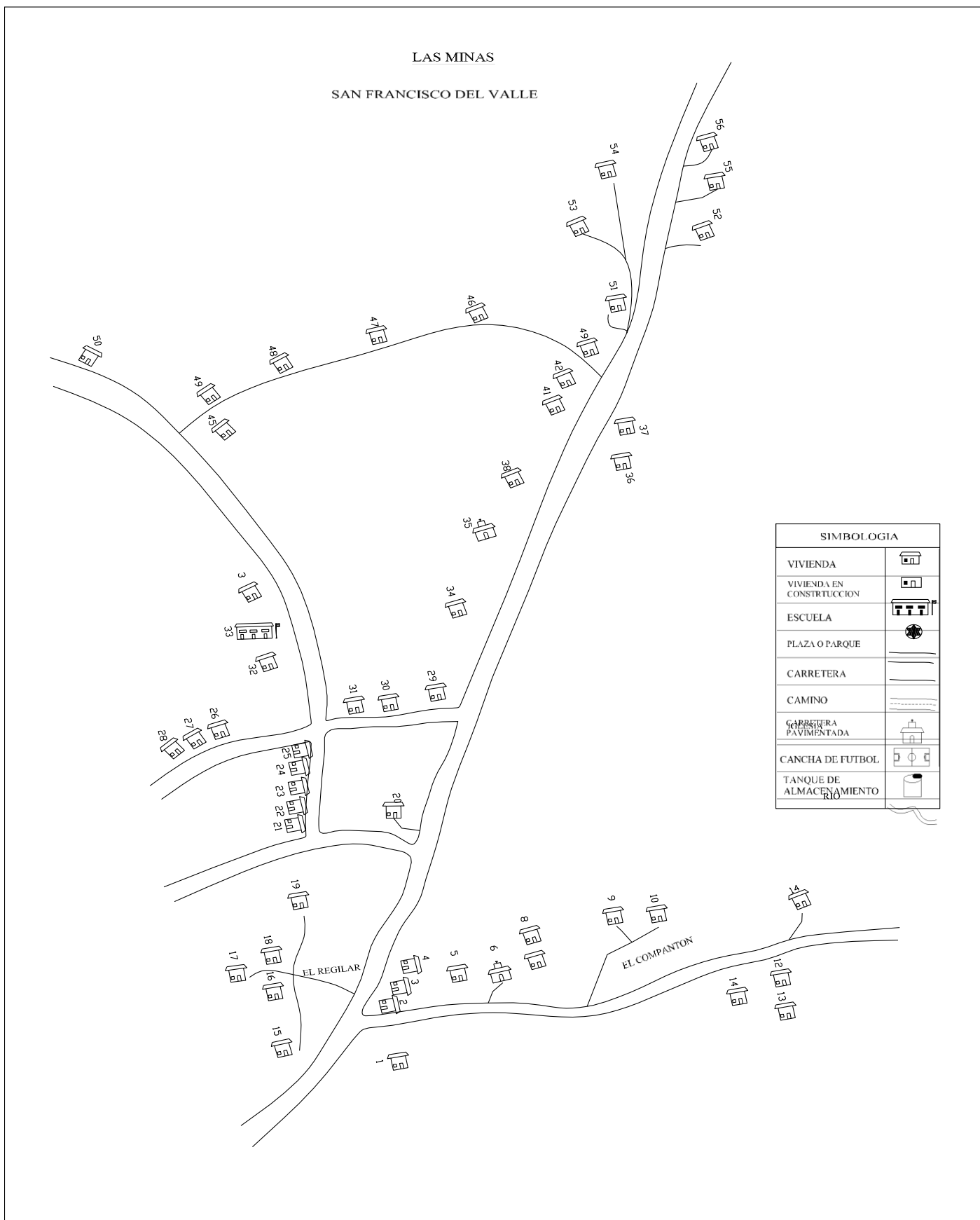
Municipalidad de San Francisco del Valle



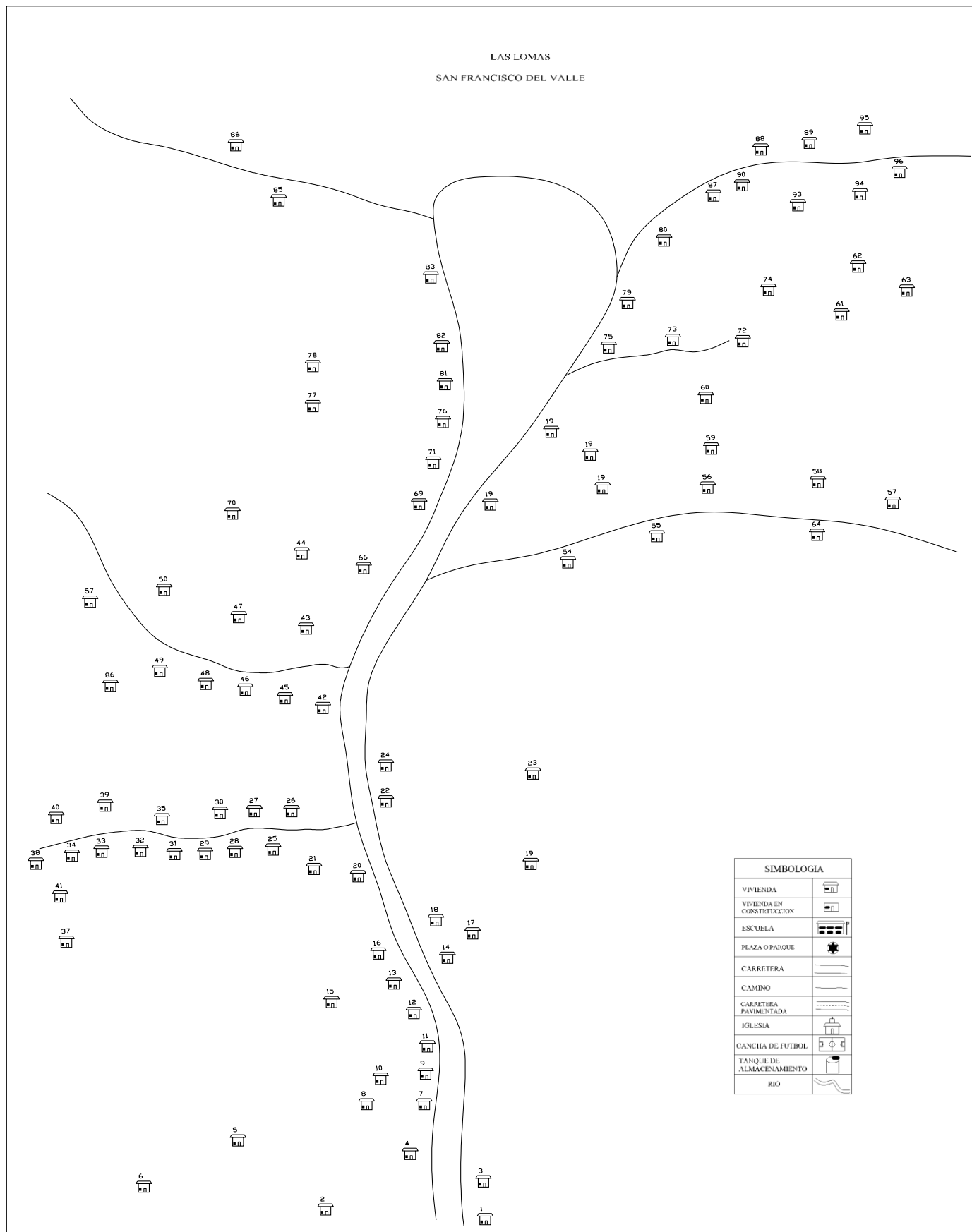
SINACAR
SAN FRANCISCO DEL VALLE



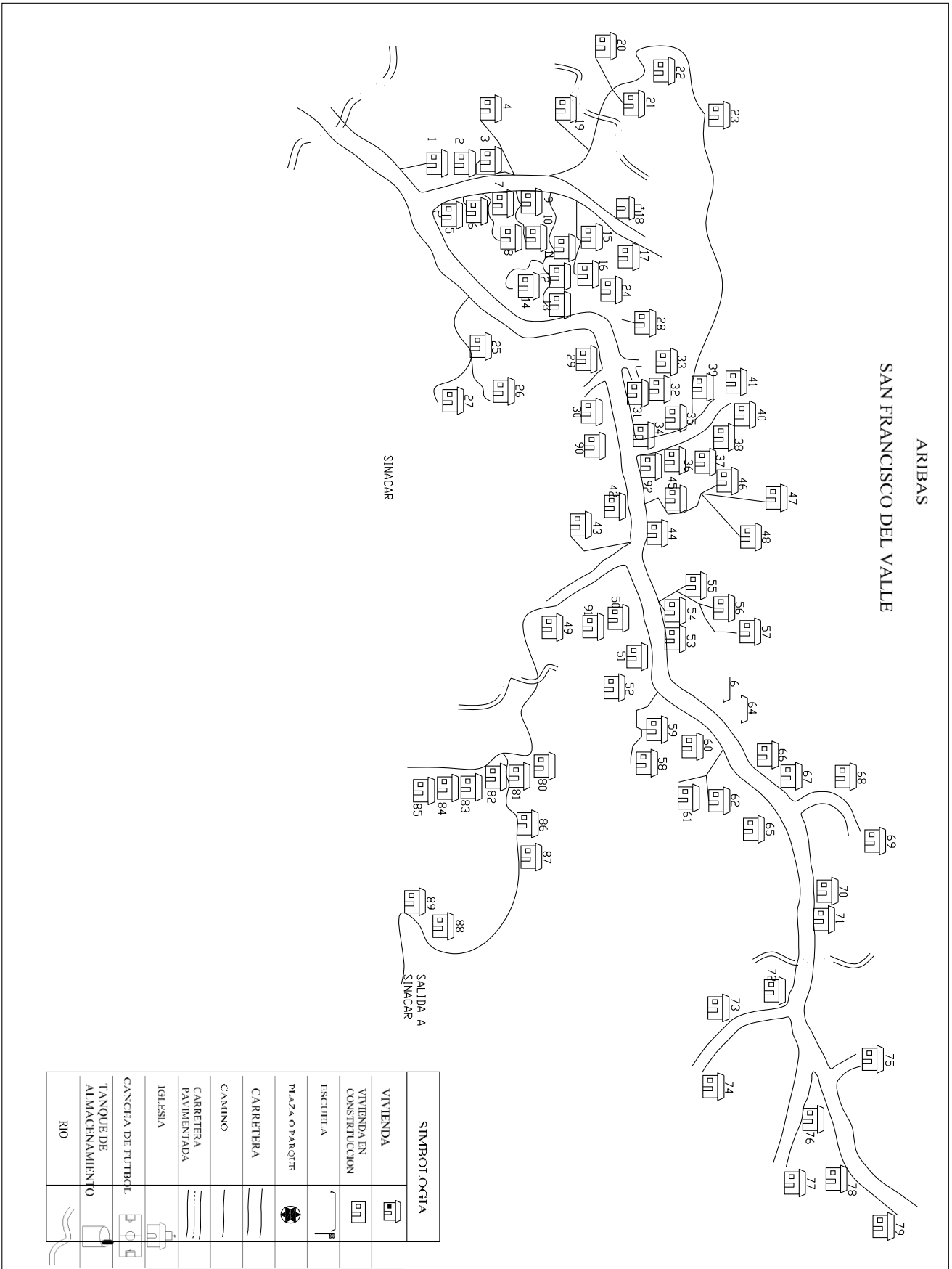
SIMBOLOGIA	
VIVIENDA	
VIVIENDA EN CONSTRUCCION	
ESCUELA	
PLAZA O PARQUE	
CARRETERA	
CAMINO	
CARRETERA PAVIMENTADA	
IGLESIA	
CANCHA DE FUTBOL	
TANQUE DE ALMACENAMIENTO	
RIO	



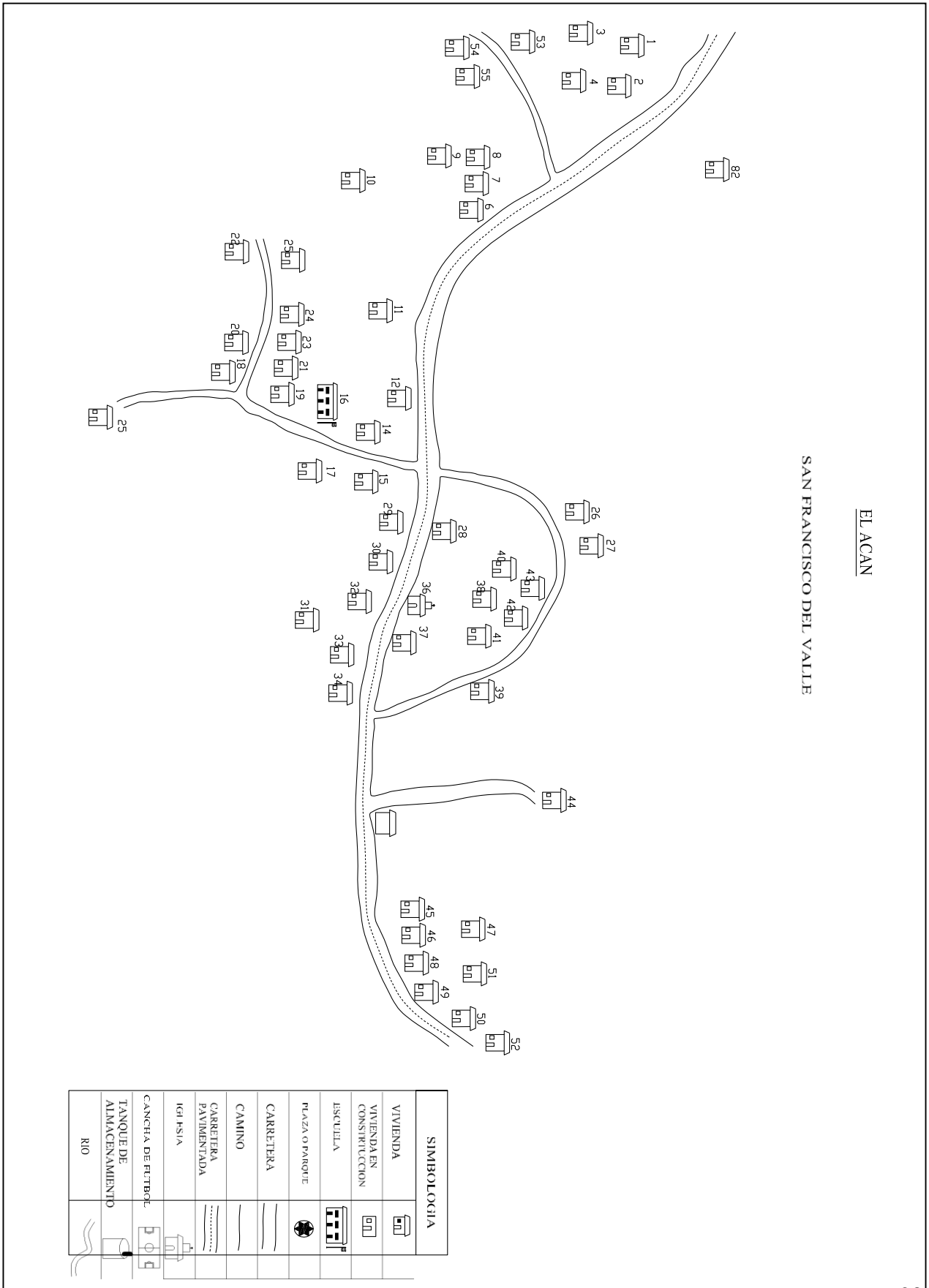
Municipalidad de San Francisco del Valle

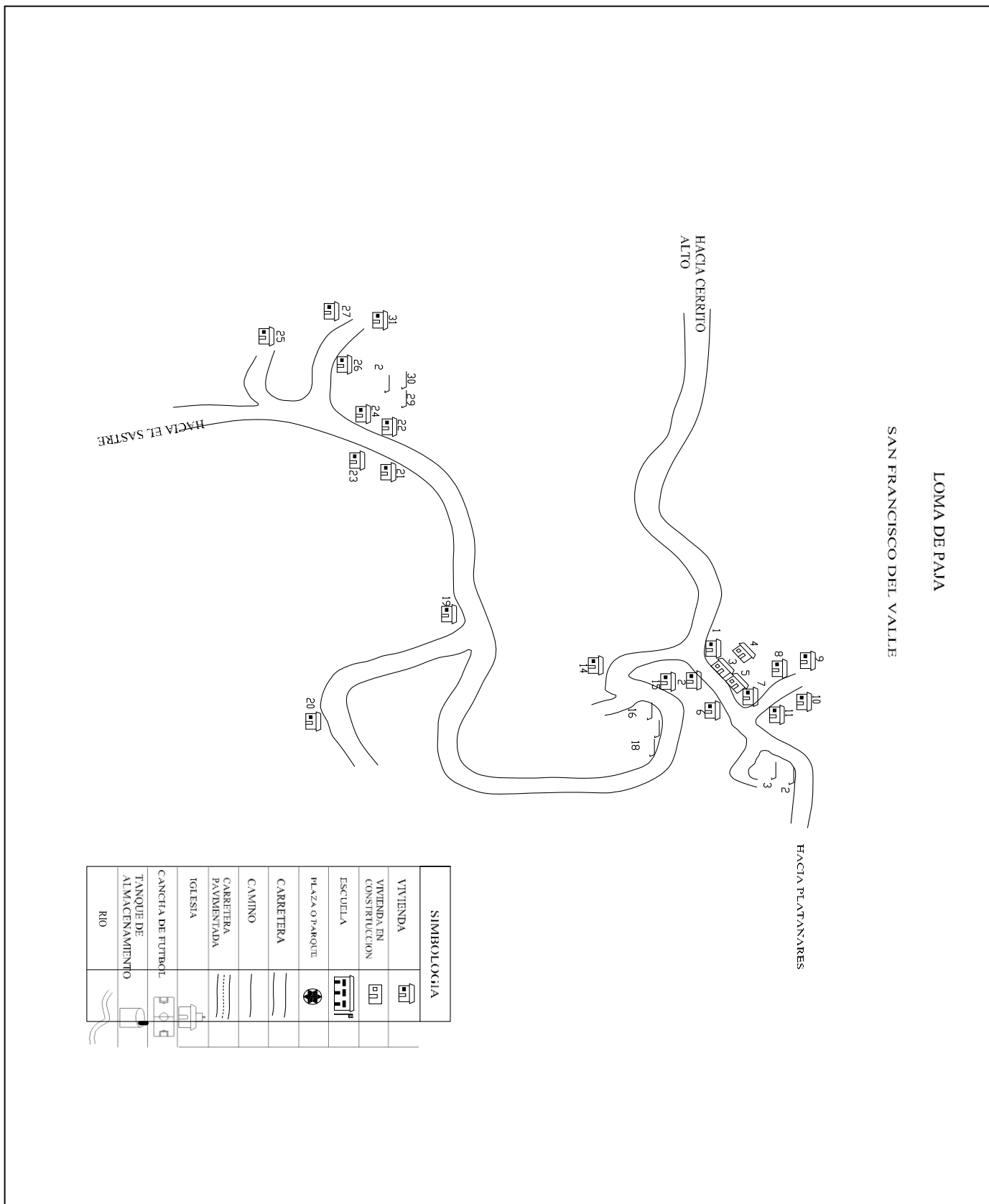


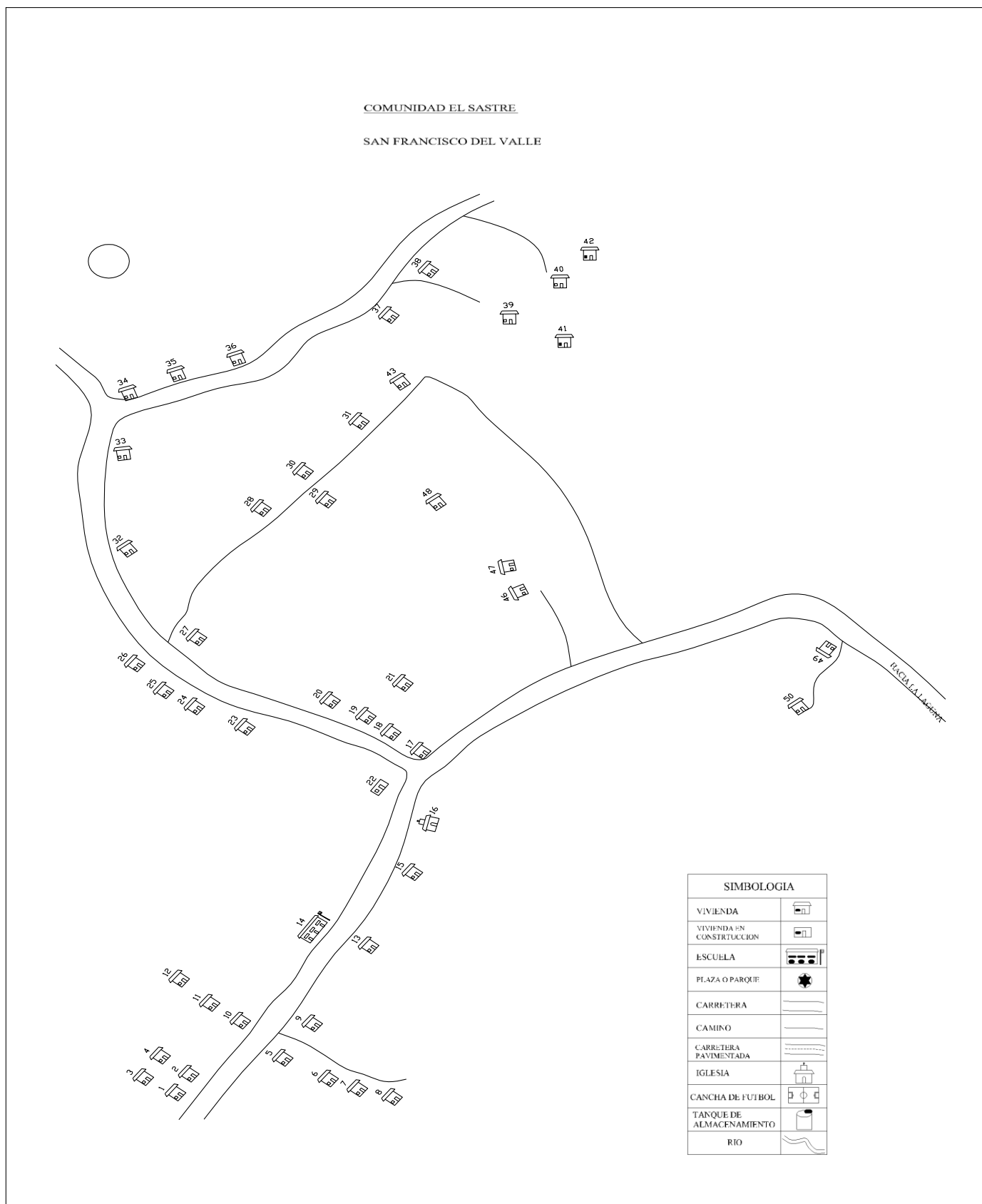
Municipalidad de San Francisco del Valle



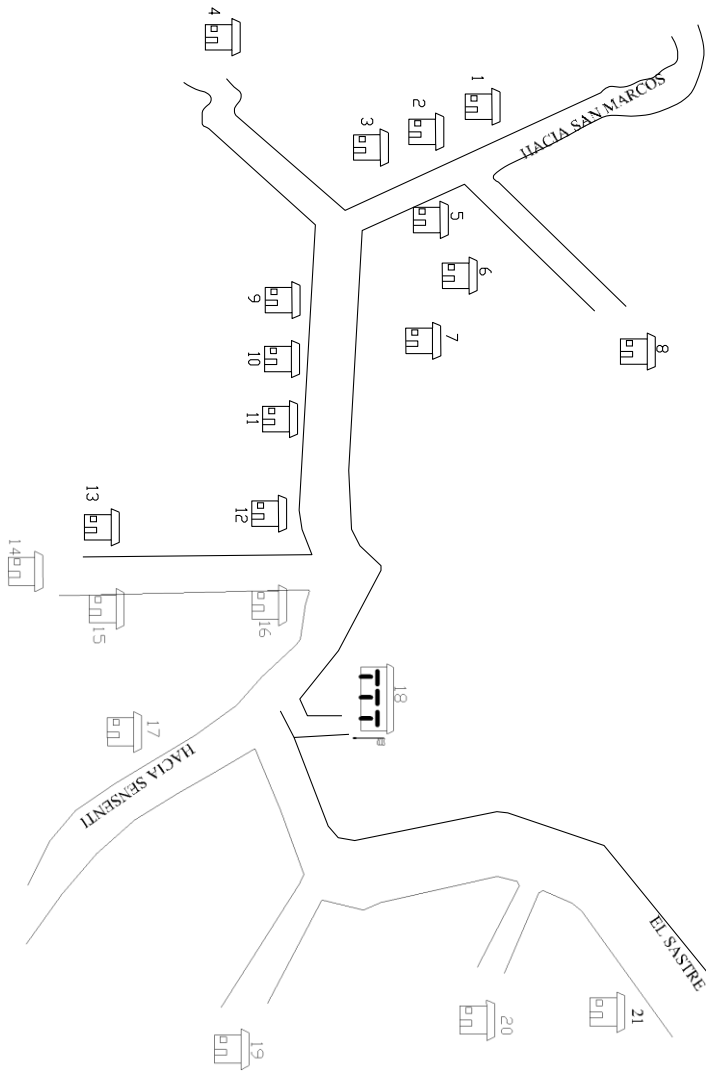
Municipalidad de San Francisco del Valle





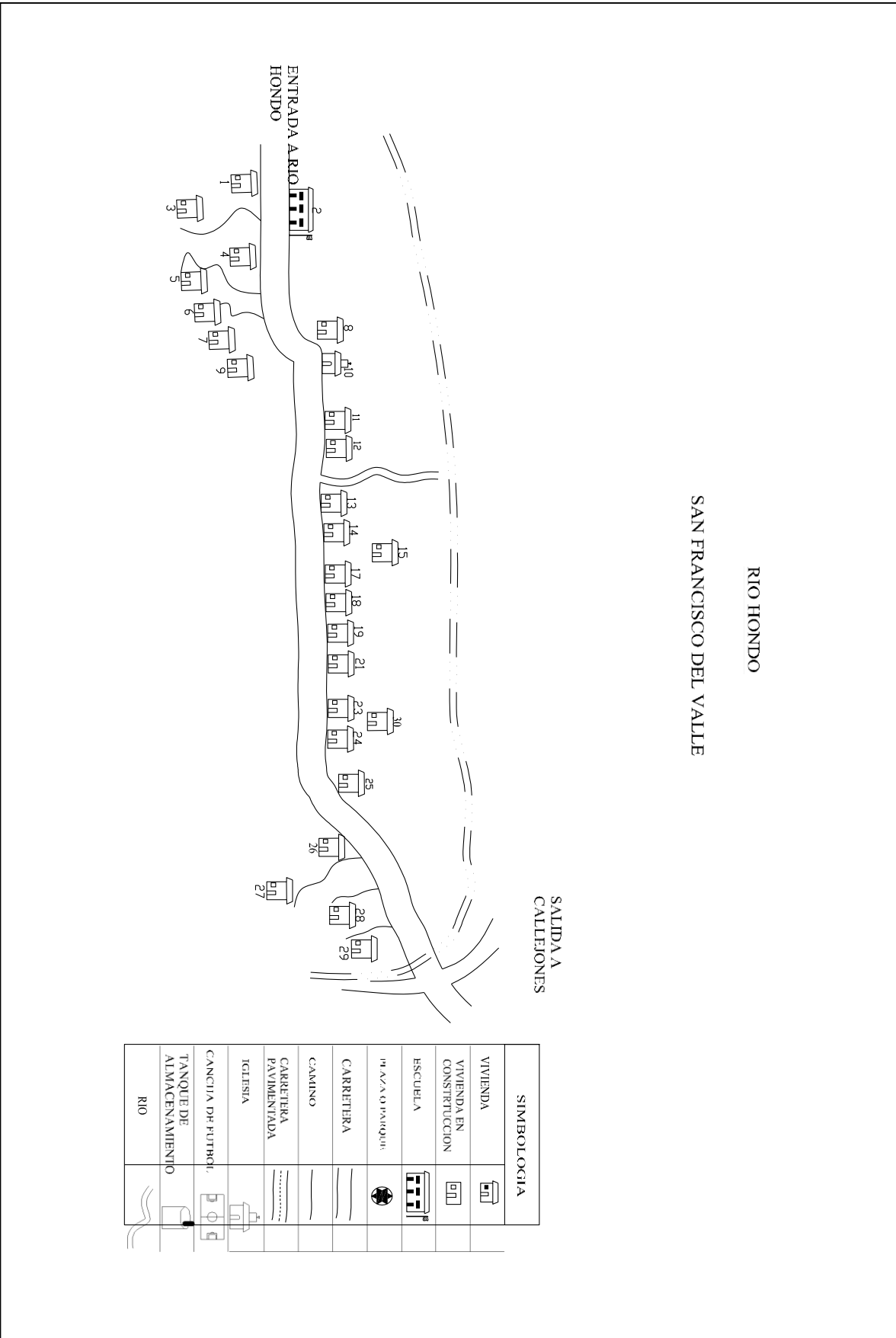


EL CERRITO ALTO
SAN FRANCISCO DEL VALLE

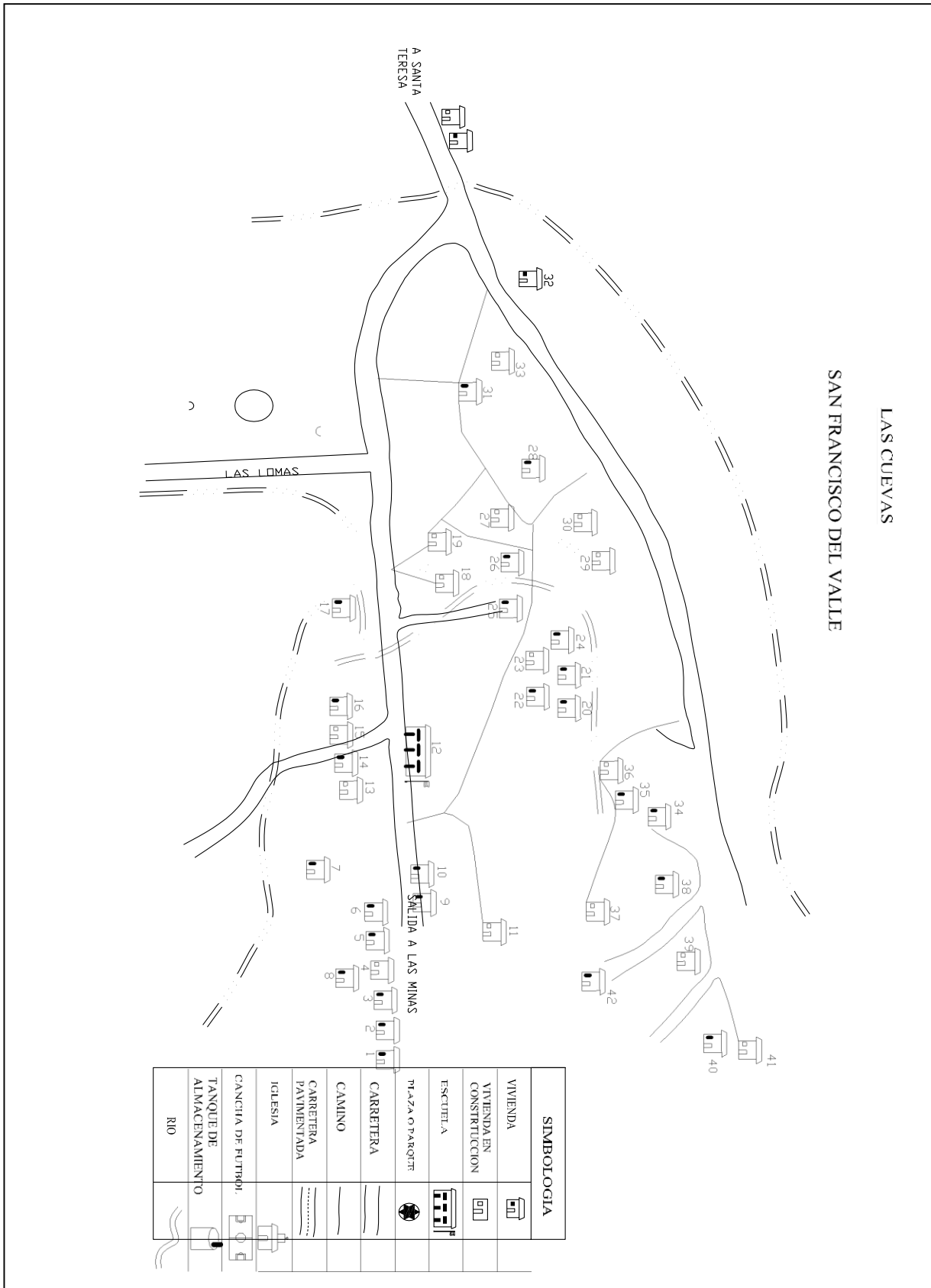


SIMBOLOGIA	
VIVIENDA	
VIVIENDA EN CONSTRUCCION	
ESCUELA	
PLAZA O PARQUE	
CARRETERA	
CAMINO	
CARRETERA PAVIMENTADA	
IGLESIA	
CANCHA DE FUTBOL	
TANQUE DE ALMACENAMIENTO	
RIO	

Municipalidad de San Francisco del Valle



Municipalidad de San Francisco del Valle



Municipalidad de San Francisco del Valle

