

Informe final línea base demográfica y socioeconómica

Municipalidad de Guayape, Olancho

INDICADORES SOCIOECONÓMICOS LÍNEA DE BASE DEL MUNICIPIO DE GUAYAPE, OLANCHO

(EN EL MARCO DE LOS ODSY LA ERP)



ALCALDIA DE GUAYAPE, OLANCHO



AÑO 2018.

LEVANTADOS Y PREPARADOS:

CON EL APOYO TÉCNICO DE LA SECRETARÍA DE DERECHOS HUMANOS JUSTICIA GOBERNACIÓN Y DESCENTRALIZACIÓN Y LA AGENCIA DE COOPERACIÓN INTERNACIONAL DE JAPÓN (SDHJGD Y JICA) TÉCNICOS DE LA MANCOMUNIDAD Y MUNICIPALES. Y EL FINANCIAMIENTO DE LA ALCALDÍA MUNICIPAL DE GUAYAPE, OLANCHO.

CARLOS IVÁN MEJÍA CHIRINOS (TÉCNICO MUNICIPAL, GUAYAPE. OLANCHO)

PRESENTACIÓN

La Municipalidad de Guayape, Olancho tiene el honor de poner a disposición de las organizaciones del municipio, población en general, maestros, educandos, Instituciones privadas y del gobierno, programas y proyectos, el presente estudio Socioeconómico del Municipio para que sirva de consulta en la preparación de planes, proyectos, e investigaciones específicas en pro del desarrollo de las comunidades y de nuestro municipio.

La información base de este estudio fue levantada a nivel censal por líderes de las propias comunidades, bajo la supervisión de un equipo técnico municipal, siguiendo una metodología basada en principios generalmente aceptados con relación a este tipo de trabajos, pero con la variante que se basa en la participación voluntaria y efectiva de los líderes comunitarios, quienes conocen sus vecinos y su propia realidad, y ello hace que este trabajo sea de bajo costo.

La Corporación Municipal, en concertación con la Mancomunidad (MAMNO), La SEIP y JICA tomaron la decisión de su realización, lo cual implicó la capacitación de 12 facilitadores técnicos, bajo la coordinación de la Unidad Técnica Municipal (UTM), la selección y capacitación de líderes comunitarios, levantamiento, supervisión, corrección, codificación, digitación de las boletas, conformación de la base de datos y la preparación de los indicadores, cuadros de salida y recolección de información secundaria. La base de datos digitalizada queda en la municipalidad, bajo la responsabilidad del técnico de la UTM, quien ha sido capacitado para este fin y coordinó el proceso a nivel de campo, involucrándose además en el manejo de la base de datos; la misma está a disposición para brindar información detallada a consideración de los usuarios interesados, sea esta por comunidad: barrio, colonias, aldea o caserío. Queremos agradecer a los líderes voluntarios por el apoyo, el esfuerzo de todos, así como los importantes aportes técnicos del equipo de profesionales facilitadores de la mancomunidad que supervisaron el levantamiento de datos, digitalización, procesamiento, análisis e interpretación de resultados.

Finalmente, en nombre de la población de nuestro municipio y de la Corporación Municipal, manifestamos nuestro profundo agradecimiento a la Agencia de Cooperación Internacional de Japón (JICA) y al Consejo Intermunicipal de La Mancomunidad (MAMNO) por el apoyo técnico. Por el aporte financiero De La Alcaldía Municipal que nos brindaron para lograr la realización de este importante estudio.

Melvin Rodríguez Flores
Alcalde Municipal
Guayape, Olancho.

Personas Que Participaron En La Elaboración De Este Estudio

Técnico facilitador FOCAL II /SDHJGD	Enoc García
Técnico facilitador MAMNO	Mario Macías
Técnico Municipal	Carlos Iván Mejía Chirinos
Facilitadores	
Geiry Waleska Reyes	
Yanilda Licona	
Levy Chirinos	
Telma Ramiez	
Hildis Moradel	
Javin Natahel Ruiz	
Arnaldo Cruz	
Irisy Moradel	
Deisy Yanira Padilla	
Roy Hernandez	
Supervisión	Ing. Arturo Girón

INDICE

CONTENIDO	PAGINA
Introducción	5
Resumen Ejecutivo	7
Metodología Aplicada	8
I. Marco Referencial	9
I.1 Antecedentes Históricos del Municipio.	9
I.2 Ubicación Geográfica.	15
I.3 Características Físicas.	18
I.4 Características Biológicas.	19
I.5 Características Sociales.	21
II. Institucionalidad e Inversión para el Desarrollo	25
II.1 Desempeño Municipal.	25
II.2 Presencia Institucional en el Municipio.	28
II.3 Sociedad Civil.	30
II.4 Inversión Social.	31
III. Infraestructura Básica	33
III.1 Vial.	33
III.2 Electricidad.	34
III.3 Telefonía y Correos.	34
III.4 Social.	34
III.5 Salud.	35
III.6 Educativa.	35
III.7 Productiva.	38
IV. Análisis de los Principales Indicadores Socioeconómicos.	40
IV.1 Población.	40
IV.2 Salud.	42
IV.3 Servicios Básicos.	45
IV.4 Vivienda.	47
IV.5 Educación.	50
IV.6 Igualdad entre los Sexos a Nivel Educativo.	57
IV.7 Economía.	58
IV.8 Participación.	62
V. Conclusiones	64
VI. Anexos:	67
Infraestructura Básica Existente en el municipio por comunidad.	68
Instituciones Públicas y Privadas que intervienen en el municipio.	72
Presencia institucional por comunidades del municipio.	73
Presencia organizaciones de Sociedad Civil por comunidad	74
Viviendas Ocupadas y Desocupadas por Comunidad	77
Matriz de indicadores obtenidos en el Marco de los ODS y ERP.	78
Profesión u Oficio de la población en edad de trabajar.	80
Ocupación actual de la población en edad de trabajar	80
Organigrama de la Municipalidad.	82
Croquis censales y listados de casa del casco urbano.	83
Instrumento Censal Línea Base	114

INTRODUCCIÓN:

Este trabajo corresponde a la implementación de un proceso metodológico preparado por el proyecto FOCAL (fortalecimiento de capacidades locales, promovido por la agencia de cooperación internacional de Japón JICA) como un modelo de desarrollo, siendo adaptado e implementado por técnicos municipales y la colaboración de personal capacitado del municipio de Guayape.

El presente documento describe los indicadores socioeconómicos levantados a nivel censal con participación de personales técnicos capacitados y líderes comunitarios; información proyectada corresponde a los años 2017- 2018 y se presenta como un resumen ejecutivo en seis capítulos que detallan la realidad local.

- I. **Marco de referencia:** explica la justificación y la metodología en el proceso de construcción de los indicadores, incluye los antecedentes históricos del municipio, ubicación geográfica, las características físicas, biológicas, socio económicas entre otras.
- II. **Institucionalidad e inversión para el desarrollo:** hace un breve análisis sobre las instituciones que existen en el municipio y el tipo de inversión para el desarrollo tomando la consideración el desempeño de la municipalidad la presencia institucional en el municipio, organizaciones de la sociedad civil y la inversión social en el municipio durante el 2017-2018.
- III. **Infraestructura básica:** describa la infraestructura básica y desarrollo existente en el municipio entre ella: vial, salud, educación, productividad y social.
- IV. **Análisis de los principales indicadores socioeconómicos:** analiza los principales indicadores socioeconómicos recopilados a través de una boleta censal, considerando los siguientes indicadores: población, salud, educación, servicios básicos, vivienda, igualdad de género a nivel educativo, economía y participación social. Los cuales describen los indicadores bases para medir los avances en el desarrollo del municipio.
- V. **Conclusiones:** presenta las principales conclusiones de los resultados que muestra la situación del municipio en el marco de los ODS, la ERP y Plan de nación.
- VI. **Anexos:** finalmente se agregan como anexos los cuadros de presencia institucional a nivel municipal, existencia de organizaciones de la sociedad civil, inversión social ejecutada durante el 2018, infraestructura básica y vivienda existente croquis y listados por comunidad.

Resumen Ejecutivo.

- El municipio de Guayape cuenta con una población de 10,744 habitantes, distribuidos en 14 aldeas, 31 caseríos y 11 barrios en el casco urbano, en 2,892 viviendas.
- Del total, 5,454 son mujeres y 5,290 hombres, existe un promedio de 4 personas por vivienda una densidad poblacional 32 habitantes por km².
- La población menor o igual a 18 años es de 42.68% del total de la población lo que muestra una población relativamente joven, que en los próximos años estarán presionando por nuevas fuentes de trabajo y nuevos servicios públicos, entre otros aspectos.
- La natalidad para el año 2017 fue de 60 niños lo que significa una tasa de natalidad de 0.55 por cada mil habitantes.
- Existen 153 madres solteras que por lo general viven en casa de sus padres.
- En el 2018 no hubo mortalidad materna durante el parto y el pos parto, así mismo la mortalidad infantil (menores de 5 años).
- Entre las enfermedades de mayor incidencia la población están la chicunguya con un 51%, hipertensión arterial con 18.95%, diabetes con un 4.54%. diarreas con 3.04%, zika con un 2.99%, discapacitados con 1.44%, enfermedades de la piel con 1.10% y otras enfermedades comunes con 1.49%.
- El 1.87% de la población recibe el servicio de agua, del cual el 91.36% es a través de acueductos, un 1.18% agua domiciliar de pozo y un 4.74% de ríos y quebradas.
- La cobertura en disposición discreta es de 78.15% a través de letrinas, y 21.85% no cuenta con letrina, exponiéndose la población por contaminación de heces fecales.
- La cobertura del servicio de energía eléctrica es de 54.01% atendiendo al casco urbano y principales aldeas.
- Existen un total de 2,892 viviendas de las cuales el 91.46% están ocupadas.
- En cuanto a la tenencia de la vivienda el 88.21% de las familias poseen viviendas propias totalmente pagadas, un 0.66% poseen vivienda propia pero la están pagando, un 3.98% alquilando y un 7.12% cedida o prestada.
- 5,516 jóvenes se encuentran en edad escolar (48.66% del total de la población) de estos el 51.66% son varones y 48.44% son mujeres, de los cuales el 62.72% están actualmente estudiando
- La población estudiantil que ha logrado llegar a nivel de diversificado es un 61.39% de los que tienen en edad de estar en este nivel un y el 86% a llegado a nivel universitario.
- La tasa de analfabetismo es de **7%** en población mayor o igual a 7 años
- Las principales actividades económicas del municipio son: producción granos básicos principalmente maíz y frijoles para la subsistencia, ganadería en pequeña escala, la producción de café y comercio al por menor.
- La mayor fuerza de trabajo predominante es la producción agropecuaria, existen 5897 agricultores, jornaleros y ganaderos un 54.89% de la población económicamente activa.
- Población en edad de trabajar (PET) es de 8424, representa el 78.41% del total de la población del municipio; la población económicamente activa (PEA) es de 4396 representa el 52.18% de la PET y está ocupada una población de 3356 representa un 76.34% (aunque no su pleno tiempo potencial, existiendo un sub empleo principalmente con las mujeres). La población económicamente inactiva PEI es de 4028 y representa el 47.82% de la PET.

Indicadores Socio Económicos de línea Base Municipio de Guayape

- Existe un total de _ profesionales y oficios sin tomar en cuenta a los estudiantes, rentistas y los discapacitados.
- Las profesiones que sobresalen son las de los maestros de educación primaria, peritos mercantiles, bachilleratos y técnicos en informática y administración de empresas.
- Las ocupaciones más relevantes son amas de casas, oficios domésticos, labrador, jornalero, comerciantes al por menor, albañiles, maestros de primaria y secundaria, carpinteros, peritos, mecánicos y lavanderas.
- El 36.69% de los hogares tienen ingresos menores de 1000 lempiras y para el 46.51% es menor a los 4000 lempiras.
- El 24.55% de los hogares reciben remesas del exterior que es un 45.63% menores a mil lempiras y 34.51% menores a 2000 lempiras.
- El 64.76% de los hogares producen alimentos por cuenta propia y el 89.8% de los hogares producen alimentos para el auto consumo.
- Solo el 50% de los hogares que la trabajan poseen tierra propia totalmente pagada, un 0.14% la están pagando, el 5.43% están alquilando, mientras que un 9.34% trabaja con tierra prestada y un 34.41% no tiene tierra.
- Un 1.52% de los hogares del municipio al menos un hombre participa en organizaciones comunitarias y el 0.83% de los mismos las mujeres participan en alguna organización.

Fuente: elaboración propia con datos del censo 2017-2018.

Metodología Aplicada

El proyecto focal impulsado por el JICA en el país, permitió el establecimiento de una metodología que fue concertada con las autoridades de los municipios MAMNO (alcaldes). Luego se capacitaron los técnicos que asumieron la responsabilidad de la facilitación metodológica del campo dicha se desarrolló en diferentes bases.

- I. **Diseño de organización:** los productos principales en estas faces se centran en tener una metodología de trabajo definidas con su respectivo instrumental a nivel de campo y concertado con las autoridades y líderes municipales así mismo la selección y capacitación del equipo técnico para el trabajo de campo.
- II. **Promoción e inducción:** esta etapa se basa en el proceso de selección de líderes que tengan la disponibilidad en tiempo y el compromiso para las funciones que se le asignen, una vez capacitado los líderes estuvieron dispuestos para llevar a cabo esta base para las acciones del campo.
- III. **Levantamiento:** el objetivo de esta fase es haber logrado el levantamiento total de las boletas a nivel municipal a manera que se iban recopilando los datos los equipos de líderes y técnicos nos reuníamos donde aclarábamos algunas dudas con relación a las boletas redactadas luego le dábamos seguimiento a la revisión de boletas y listados; y así realizar levantamientos en casos necesarios.
- IV. **Tabulación y análisis:** el propósito de esta fase es revisar y preparar la información recolectada y digitarla para obtener los resultados consolidados en cuadros, revisión realizada en forma completa y el levantamiento. Los técnicos facilitadores realizamos la actividad de relación de actividades de cada boleta.
- V. **Validación, edición y socialización:** el principal objetivo de esta fase fue validar con las autoridades y los líderes comunitarios los resultados del trabajo principalmente la revisión de la información secundaria.

Marco de referencia

I.1 ANTECEDENTES HISTÓRICOS

SURGIMIENTO DEL MUNICIPIO

En el recuento de población de 1801 formaba parte de la tenencia de Cedros, en la División Política Territorial de 1889, era uno de los municipios del Distrito de Salamá.

FECHA DE FUNDACIÓN

El municipio de Guayape fue fundado en el año 1889.

ORÍGENES DEL NOMBRE

Guayape. Su nombre significa "Agua Grande", fue llamado así por estar en el margen del río Guayape.

PRIMEROS POBLADORES

Según historia en los años 1700 Juan Vallecillo era un mulato libre que vivía en El Ocote que ahora se llama San Francisco de Oríca quien compro por doce reales a las autoridades Españoles mismo que era gran terrateniente y procedió a medir el territorio de Guayape, peleando con doña Juana De Navas vecina del municipio de Guaimaca F.m. una señora quien se posesionó en los sitios de Guayape y estuvieron en disputa las tierras de Guayape, pero Juan Vallecillo logro su objetivo, y este por no tener herederos un síndico municipal declaro en la Ciudad de Juticalpa en las oficinas de Gobernación y Justicia dichas tierras y fue allí donde le dieron la potestad a Guayape.

PRIMERAS COMUNIDADES

Guayape como Municipio que se considera rico en oro y los Españoles establecieron campamentos en el sitio denominado y trajeron esclavos negros para extraer el oro y se supone que esos negros los establecieron en el lugar llamado Los Trozos que está ubicado entre Santa Cruz y Guayape de lo que hoy en día existe un Cerro denominado **EI CERRO DE LOSNEGROS**. En la población de

Guayape actualmente podemos identificar la mezcla que hubo de los negros llegaron a nuestro pueblo,

FECHA QUE RECIBIÓ CATEGORÍA COMO MUNICIPIO

Se dio categoría de municipio en el año 1829

COSTUMBRES Y TRADICIONES

Entre las tradiciones sobresalen algunas actividades que se realizan en las ferias patronales: Alboradas, Quema de pólvora, Procesiones con acompañamiento de música de banda, (Visita de Santos de otros lugar a nuestras ferias), Mojigangas, Misas, Vigilias, Juegos tradicionales, Encuentros deportivos, Noches culturales, Fiestas bailables
En la feria en honor a san Juan Bautista.

Fiestas Tradicionales:

Varias ferias patronales entre ellas:

- Feria en honor a san Juan Bautista celebrada del 14 al 21 de enero
- Feria en Honor a La Santa Cruz se celebra el 03 de mayo
- Semana Santa con las procesiones tradicionales pasión y muerte de Jesús
- Fiestas Patrias 15 de Septiembre y 28 de Septiembre.
- Rezos de Difuntos.
- Fechas en que se celebran a los santos.

Religión:

La mayoría de la población en Guayape es Católica.

GASTRONOMÍA ACTUAL Y EXISTENTE

Arroz de maíz con gallina india

Arroz con cerdo

Tamales y nacatamales

Carne asada

Mondongo

PATRIMONIO HISTÓRICO

El río Guayape, la iglesia católica, área verde de la cancha de fútbol. Agricultura y ganadería y tierras fértiles.

PRIMEROS SERVICIOS PÚBLICOS

El correo y telégrafo nacional.

PERSONAJES RELEVANTE POR SU APORTE Y PRESTIGIO.

En el centro del casco urbano se encuentra la Alcaldía Municipal, empezando a funcionar su historia laboral con el Sr. Tranquilino fuentes seguidamente desde el año 1946. sienta el alcalde el Sr. Mónico Escoto por un año hasta 1947 siguiendo en su orden el Sr. José Inés Escoto en el año 1947 hasta 1948, seguidamente el Sr. Ángel Barahona en el año 1950 al 1953, seguidamente el Sr. Ángel Antonio Ruiz en el año 1953 al 1955 luego el Sr. Sergio Licona Bejarano desde el año 1957 al 1963, posteriormente el Sr. Manuel de Jesús Chávez en 1971 al 1973, siguiendo el turno el Sr. Rafael Ruiz en el año 1975 al 1978, luego el sr. Juan Mencias en el año 1979 al 1981, luego el Sr. Carlos Humberto Leiva en el año 1982 al 1983, luego el Sr. Federico López en el año 1983 al 1986, luego el Prof.. Andrés Adolfo Argucia en el año 1986 al 1990, seguidamente el Sr. Donatilo Pacheco en el año 1990 al 1993, seguidamente el Sr. Reinerio Álvarez en el año 1994 hasta 2002, luego la Sra. Rosa Hilda Dubon en el año 2002 al 2006, luego el Sr. Marvin Benito Moradel en el año 2006 al 2010, seguidamente el Sr. Melvin Nohel Vargas en el año 2010 al 2014 y ahora el Sr. Melvin Rodriguez en el año 2014 hasta la fecha. Todos ellos fueron alcaldes y sus corporaciones, han sido los encargados de llevar el destino de nuestro Municipio; y todos los pequeños y grandes logros sabiendo que han enfrentado un gran desafío cada uno de ellos, ya que nuestro municipio ha ido mejorando poco a poco. Cada periodo ha sido desarrollado a través las capacidades de cada uno de los antes mencionados.

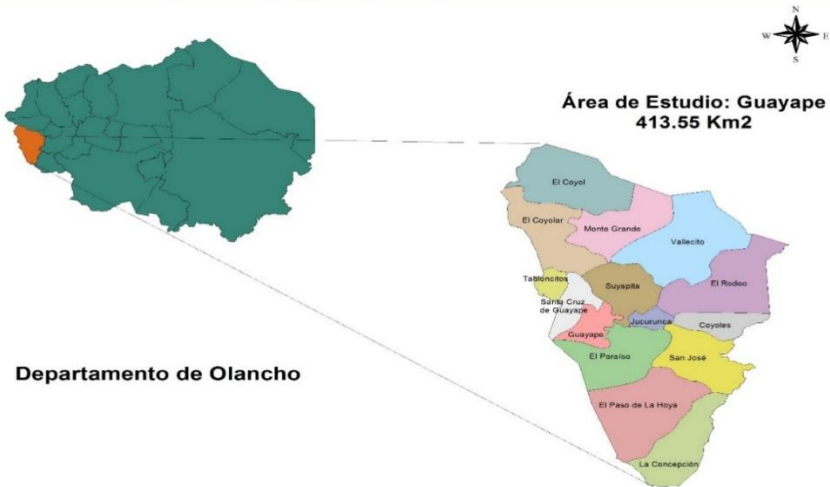
ACTIVIDADES ECONÓMICAS QUE SUSTENTA LA POBLACIÓN

Dentro de su economía tenemos a la Agricultura, con Papa, Maíz, Café, Caña de azúcar, Frijol, Arroz, Coco, Brócoli, Toronja, Zanahoria, Camote, Remolacha, Malanga, Manzana; y en la Ganadería encontramos los Avícolas, Ovino, Equino, Porcino, Caprino. Guayape, está compuesto por 14 aldeas y 33 caseríos, hay cinco tipos de suelos.

I.2 UBICACIÓN GEOGRÁFICA

UBICACIÓN DEL MUNICIPIO EN EL DEPARTAMENTO

Mapa de Localización del Municipio de Guayape,
Departamento de Olancho



LIMITES TERRITORIALES

El Municipio de Guayape pertenece al Departamento de Olancho y se encuentra ubicado a unos 90 kilómetros al Norte de Tegucigalpa., Sus límites geográficos son:

Al norte con los municipios de Yocón y El Rosario,

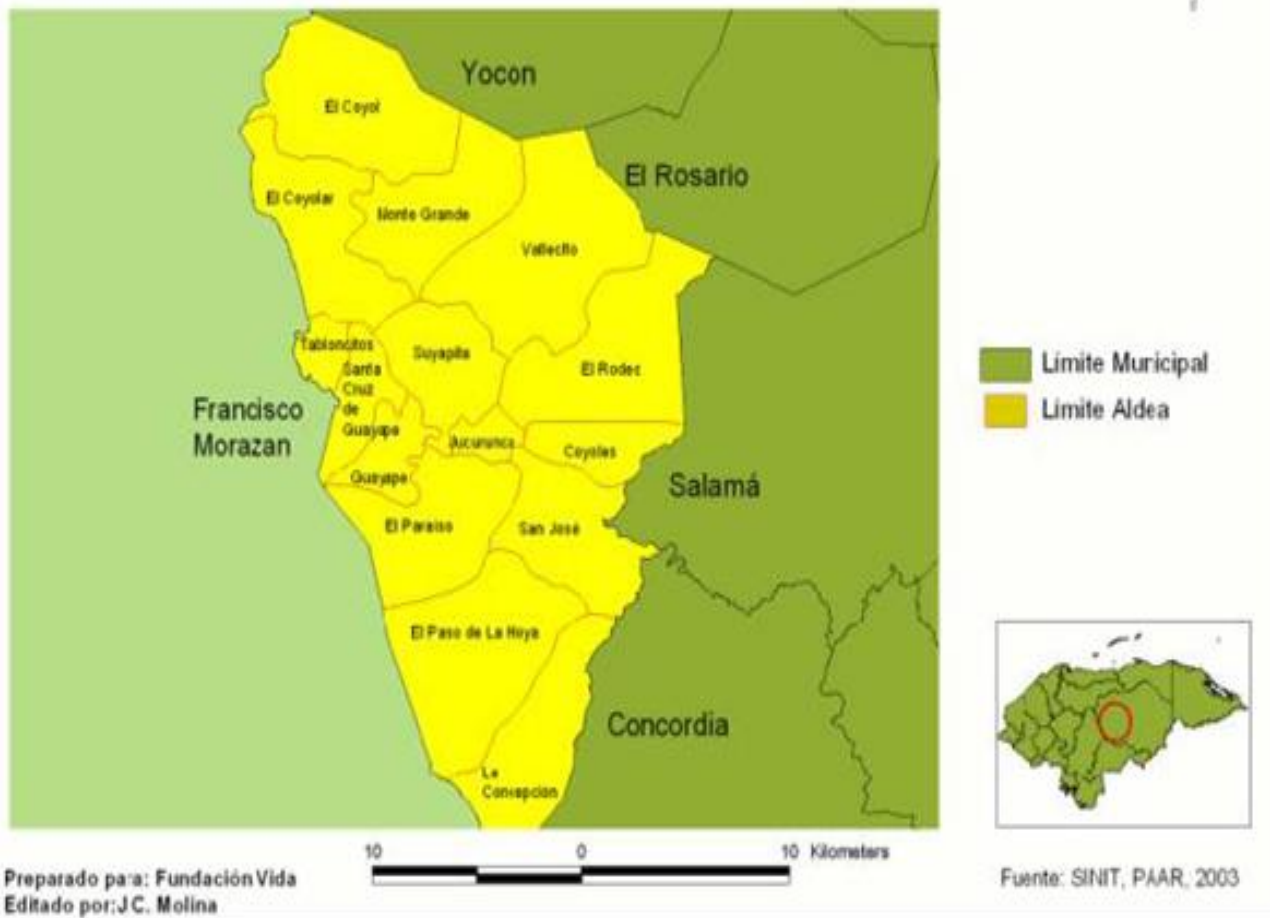
Al sur con Guaimaca y Oríca,

Al este con Salamá y Concordia

Al oeste con Oríca y un pequeño tramo con Marale.

De esta manera es un municipio limítrofe con Francisco Morazán.

Aldeas en el Municipio de Guayape



EXTENSIÓN TERRITORIAL

Su extensión territorial es de 422.5 Km²

ALTURA DEL MUNICIPIO

Con una altitud promedio de 805 m.s.n.m.

Indicadores Socio Económicos de línea Base Municipio de Guayape

COORDENADAS

Coordenadas 14°43 0" N, 86°50 0" W

En decimal 14.716667°, - 86.833333

DESGLOSE DE ALDEAS, CASERÍOS Y COLONIAS

	ALDEAS		CASERÍOS	BARRIOS
01	GUAYAPE	001	GUAYAPE	11 BARRIOS
01	GUAYAPE	003	BUENOS AIRES O LAS IGUANAS	
02	COYOL	001	COYOL	
02	COYOL	004	LOS NARANJOS	
03	EL COYOL	001	EL COYOL	4 BARRIOS
03	EL COYOL	005	LA PEÑA	
03	EL COYOL	006	LA ROSA	
03	EL COYOL	007	LAGUNA DEL CARRIZAL	
03	EL COYOL	013	LOS TÁBANOS O EL CARRIZAL	
03	EL COYOL	014	PORTILLO DE LAS LAGUNAS	
03	EL COYOL	015	QUEBRADA GRANDE	
03	EL COYOL	016	SABANA BONITA	
03	EL COYOL	017	SABANA DE LA BOCA	
03	EL COYOL	018	YORITO	
04	EL COYOLAR	001	EL COYOLAR	
04	EL COYOLAR	004	EL CONVENTO	
04	EL COYOLAR	007	EL SALITRE	
04	EL COYOLAR	006	BELLA VISTA	
04	EL COYOLAR	008	LAS MARIMBAS	
04	EL COYOLAR	009	LAS TALANQUERAS	
04	EL COYOLAR	010	SABANA DE ENMEDIO	
04	EL COYOLAR	011	VILLA REAL	
05	EL PARAÍSO	001	EL PARAÍSO	
05	EL PARAÍSO	002	CHAGUITE PRIETO	
05	EL PARAÍSO	004	ESCONDE LA PIEDRA	
05	EL PARAÍSO	008	EL FRIJOLIO	
06	EL PASO DE LA HOYA	001	EL PASO DE LA HOYA	
06	EL PASO DE LA HOYA	002	EL CHAGUITÓN	
06	EL PASO DE LA HOYA	007	POLONIO	
06	EL PASO DE LA HOYA	010	LA PITA	
06	EL PASO DE LA HOYA	012	CAÑAS 1	
07	EL RODEO	001	EL RODEO	
07	EL RODEO	002	CUCHILLA ALTA	
07	EL RODEO	003	CHAGUITÓN	

Indicadores Socio Económicos de línea Base Municipio de Guayape

07	EL RODEO	004	LA CUMBRE	
07	EL RODEO	006	LA VEGA	
07	EL RODEO	008	SAN JERÓNIMO	
08	JUCURUNCA	002	CABLOTILLOS	
08	JUCURUNCA	003	QUEBRADA DE MONTE	
09	LA CONCEPCIÓN	001	LA CONCEPCIÓN	
09	LA CONCEPCIÓN	004	CONCEPCIÓN ARRIBA O LA CRUZ	
09	LA CONCEPCIÓN	005	LA ESPERANZA O MI NUEVA ESPERANZA	
09	LA CONCEPCIÓN	006	GUADALUPE	
09	LA CONCEPCIÓN	007	LOS TABLONES	
09	LA CONCEPCIÓN	011	TERREROS BLANCOS	
09	LA CONCEPCIÓN	012	LA ZACATERA	
10	MONTE GRANDE	001	MONTE GRANDE	
10	MONTE GRANDE	003	EL TERRERO	
10	MONTE GRANDE	004	EL ZURZULAR	
10	MONTE GRANDE	005	LA ARENA	
10	MONTE GRANDE	006	LA CAÑADA	
10	MONTE GRANDE	007	LA TRINIDAD	
10	MONTE GRANDE	008	LAS MARIPOSAS	
10	MONTE GRANDE	009	LOS CHUTES	
10	MONTE GRANDE	010	LOS GUAYABOS	
10	MONTE GRANDE	011	LOS HIGOS	
10	MONTE GRANDE	013	PORTILLO EL AGUACATE	
10	MONTE GRANDE	014	VILLA LOS PINARES O EL OCOTILLAL	
10	MONTE GRANDE	015	CUCHILLA DE GALINDO O BUENOS AIRES	
11	SAN JOSÉ	001	SAN JOSÉ	
11	SAN JOSÉ	002	CAINGALA	
11	SAN JOSÉ	004	EL CALICHITO	
11	SAN JOSÉ	005	EL JICARITO	
11	SAN JOSÉ	009	NAVARRO	
12	SANTA CRUZ DE GUAYAPE	001	SANTA CRUZ DE GUAYAPE	13 BARRIOS
13	SUYAPITA	001	SUYAPITA	
14	TABLONCITOS	001	TABLONCITOS	
15	VALLECITO	002	BAÑADEROS	
15	VALLECITO	004	CUERO DE TORO	
15	VALLECITO	006	LA ESPERANZA	
15	VALLECITO	008	LAS CAÑADAS	
15	VALLECITO	009	PIEDRAS NEGRAS O GUALIQUEMAL	
15	VALLECITO	010	PUEBLO NUEVO	
15	VALLECITO	011	TERRERITO	
15	VALLECITO	013	JARALES	
15	VALLECITO	014	LA PEÑA	

Contexto Biofísico

Características físicas

Topografía de municipio



PRINCIPALES RÍOS Y QUEBRADAS QUE LO CRUZAN

CONTEXTO BIOFÍSICO.

I.3 CARACTERÍSTICAS FÍSICAS

- **Topografía del municipio**

En la topografía del territorio del municipio Guayape se distinguen tres unidades territoriales: Montaña, Intermontaña o Pie de Montaña y Valles.

Unidad de Montaña: La parte alta del municipio se encuentra localizada principalmente al norte donde colinda con el Refugio de Vida Silvestre el Armado y al sur colinda con la reserva Biológica de Misoco.

Unidad de Intermontaña: Esta unidad está conformada por laderas de pie de montaña, cubriendo la mayor parte del territorio municipal.

Unidad de los Valles: Se localizan en la franja central con pendientes promedio de 28%, recorrida por el río Guayape de oeste a este y es donde se encuentran localizadas la mayor cantidad de asentamientos humanos y los dos que cuentan con mayor población.

- **Principales ríos y quebradas que la cruzan**

El principal río que recorre el territorio es el Guayape, este río nace en montaña de Yerba Buena, al norte del departamento de Francisco Morazán, con el nombre de Guarabuqui, el río Guayape, junto con el Guayambre, el Jala y otros de menor caudal, forman el río Patuca, que desemboca en el océano atlántico.

Hay variedad de ríos y quebradas entre los principales están: río Jutiapa, río del Boquerón, río Vallecito, río de en medio, río San Jerónimo y río Jibarito, quebradas más importantes: La Loma, Chaguitosa, Capulín, Zapotillo, Zapote, los Pozos, Calderón, Orica, Frijolillo, La Bolsa, Agua Amarilla, La Jagua, Danto, La Lima, El Tule y la Tía Chana, también existen otras microcuencas que no dejan de ser importantes tales como: Caña Brava, Los Chiqueros, Salto La Leona, Maneaderos, El Salto, La Ahumadera, Las Méndez, Las Piñuelas, El Guanco, El Yaguala, Las Mariposas, El Carrizal y el Bijagual.

- **Clima Predominante**

Clima Lluvioso de Altura(Vx): Este es subclima intramontano que corresponde a la parte central del país, especialmente inmediatamente al norte del parteaguas continental y se extiende desde la frontera con Guatemala hasta la de Nicaragua, con interrupciones en la parte norte del departamento de Francisco Morazán y el Suroeste de Olancho. Los meses más lluviosos en este tipo de clima son Junio y Septiembre, siendo los más secos febrero y marzo.

Clima poco lluvioso con invierno Seco (Yx): Abarca una Zona grande que cubre casi toda la sección norte del departamento de Francisco Morazán y noroeste del Paraíso, los meses más lluviosos son junio y octubre.

- **Tipos de suelos**

Suelos Sulaco: Son suelos relativamente bien avenados, derivados de caliza y mármol, relieve escarpado con pendientes de más de 60%, con afloramiento rocosos y precipicios.

Suelos Oríca (Or): Estos son suelos poco profundos, moderadamente bien drenados y erosionados, con pendiente del 25%, pero existen áreas con mayor porcentaje de pendiente, de relieve escarpado a fuertemente escarpado, sin piedra superficial, sin afloramiento rocosos, pero si con excesiva cantidad de grava sobre la superficie, desarrollados sobre rocas metamórficas principalmente de esquistos Cacaguapa, cubiertos con bosque de pinar.

Suelos Chandala (Cha): Son suelos poco profundos con 23 cm. De profundidad efectiva, bien drenados, moderadamente erosionados, bien drenados, con pendientes de 55% y con relieve fuertemente escarpado, desarrollados de rocas sedimentarias constituidas principalmente por lutitas, areniscas mezcladas con calizas, fuertemente pedregosos, ocupados actualmente con bosques de pino, granos básicos, pastos y matorrales.

Suelos de los Valles (S.V.): De esta clase de tierra se describen dos tipos de suelos, los cuales son: Suelos del Valle (aluvial reciente de inundación) que son suelos profundos perfectamente drenados, texturas gruesas, ligeramente erosionados, pendiente del 2%, relieve plano, sin piedras sobre la superficie, formados por sedimentos aluviales, de diferente naturaleza, ocupados con matorrales, pastos naturales y mejorados.

Suelos Jacaleapa: Estos suelos son bien avenados, poco profundos, derivados de esquistos, en relieve escarpado, con pendientes del 20 al 40%. Están asociados con los suelos Oríca.

- **Tipos de estaciones**

Características Biológicas

Principales zonas de vida

Describir principales microcuencas

Entre las microcuencas más importantes que recorren el municipio se encuentran : Caña Brava, Los Chiqueros, Salto La Leona, Maneaderos, El Salto, La Ahumadera, Las Méndez, Las Piñuelas, El Guanco, El Yaguala, Las Mariposas, El Carrizal y el Bijagual.

Áreas protegidas

Refugio de Vida Silvestre el Armado

Refugio de Vida Silvestre se define como un área para asegurar la sobrevivencia y la recuperación de poblaciones de especies y hábitad considerados raros, amenazados o en peligro de extinción. Este bosque nublado es un área protegida, que representa una unidad ecológica indivisible y está comprendida entre tres municipios; posee un área total de 7,000 ha. De las cuales 3,500 ha.

Corresponden a la zona núcleo y las otras 3,500 ha. Pertenecen a la zona de amortiguamiento. Estas áreas están distribuidas en los tres municipios de la manera siguiente: 63.07% corresponde al municipio de Guayape, 0.36 al municipio de El Rosario y el 36.57% al municipio de Yocón.

I.4 CARACTERÍSTICAS BIOLÓGICAS

La Reserva Biológica de Misoco: Conocida también con el nombre de Cerro el Volcán, creada como tal bajo el decreto número 87-87 el día seis de junio de 1987.

Misoco es de mucha importancia ya que abastece de agua potable a aproximadamente a 25 comunidades que se encuentran en la zona cercana. Cuenta con una variedad de ecosistemas, siendo el que más abarca mayor parte de su territorio el bosque tropical siempre verde latifoliado montano superior, caracterizando por pertenecer a los primeros niveles del bosque nublado contando con una gran variedad de vegetación principalmente de roble y encino; en el siguiente mapa se puede observar la distribución de este ecosistema, así como del resto que conforman.

Tipo de vegetación predominante

El 85% de la cobertura boscosa del municipio de Guayape está compuesta de bosque de pino. Se establece que los bosques de pino presentan diferentes condiciones, que van desde zonas de regeneración natural, hasta bosque joven y bosque en condiciones productivas. El bosque joven y de regeneración natural se calcula en 65%

El bosque de hoja ancha cubre apenas un 4% del área y se concentra, principalmente en el Refugio de Vida Silvestre el Armado y la reserva Biológica de Misoco.

Fauna

No encontramos exacta mente información real.

Minería

Guayape posee un gran potencial minero, llegando a tener en el pasado 9 concesiones mineras por medio de empresas Estado Unidenses y Canadienses, en la actualidad existen tres concesiones en tierras privadas denominadas Jicarito I , II y Cacao de las cuales se extrae óxido de Hierro, las concesiones antes mencionadas están ubicadas al sur de la aldea de San José.

El rio Guayape y las quebradas adyacentes contienen arenas auríferas (oro revuelto con arena), algunos pobladores de las aldeas de San José, El Paraíso, Tablones y del casco urbano de Guayape dedican parte de su tiempo a la explotación artesanal.

Algunos estudios realizados demuestran que en el subsuelo de Guayape existe plata y últimamente se descubrió barita la cual se ha pretendido explotar artesanalmente.

I.5 CARACTERÍSTICAS SOCIALES

Una de las características del municipio de Guayape es la variedad de organizaciones sociales, socioculturales, tradiciones y costumbres. A medida que pasas el tiempo alguna de estas tradiciones han ido desapareciendo ya que no se practican con frecuencia y poco a poco se pierden aquellas más valiosas para sus antepasados entre las organizaciones que más predominan en el municipio se encuentran los patronatos comunales constituidos por medio de asambleas comunitarias y aprobados por la corporación municipal mediante punto de acta para dar reconocimiento y responsabilidad de velar por el desarrollo de cada comunidad.

Otras organizaciones presentes en el municipio son:

- Junta administradora de agua
- Sociedad de padres de familia
- Cooperativas agroforestales
- Grupos juveniles
- Comité de transparencia(comisionado municipal)
- Patronatos
- Directiva deportiva de futbol

Costumbres

Guayape es un pueblo donde sus pobladores están muy apegados a sus costumbres podemos mencionar algunas como:

Jugar el futbol por las tardes y fines de semana.

Ir a misas los domingos y días festivos.

Jugar a las cartas.

Tomar café por la mañana y por tarde.

Eclesiástico:

En cuanto a la religión la iglesia católica es la que tiene mayoría de feligreses a nivel municipal y en menor escala la iglesia evangélica que está representada por la iglesia Filadelfia Primitiva, Sinaí, Pentecostal Unida etc.

En el sector político existe representación de partidos políticos legalmente constituidos en el país entre ellos: Partido Nacional, Libertad y Refundación, Liberal. Siendo el partido nacional y el partido libertad y refundación quienes cuentan con el mayor número de adeptos, en la misma tendencia del resto del país.

Existen pocos lugares de recreación una área verde municipal ofrece un lugar de esparcimiento donde se practica el futbol siendo la principal forma preferida por la población y el rio Guayape que también nos ofrece un lugar de esparcimiento y de diversión para hombre, mujeres, jóvenes y niños. Un parque central donde se recrean por las tardes los hombres con sus juegos tradicionales naipe (casino).

Tradiciones

Entre las tradiciones en nuestro municipio podemos destacar las siguientes:

Ferias patronales
Procesiones
Mojiganga.
Dramatización en semana santa.
Música de banda y de marimba.
Alboradas
Celebrar los novenarios a difuntos
Rezan
Vigilias cristianas evangélicas

Valores

Los valores que más se destacan en la población de nuestro municipio son:

La Hospitalidad.
La Honradez.
El Respeto entre sus Habitantes.
La Solidaridad.
La Bondad.

Patrimonio Histórico

Iglesia Católica construida por los españoles

Objetos Arqueológicos encontrados en Guayape (vasijas de barro, objetos de cocina, herramientas de caza utilizados por los indígenas entre otros, todo esto encontrado en las cuevas de maneaderos.

Principales religiones.

Las principales religiones de nuestro municipio son:

La Religión Católica
Religión Evangélica

Juegos tradicionales:

En la actualidad nuestro municipio aún conserva los juegos tradicionales que se realizan en las ferias patronales y otras celebraciones del año. Entre los más populares podemos destacar:

Carreras de cinta (burros y caballos)
Los maúles
Bolar cometas

Carrera de encostalados

Trapiche

Trompo

Juego esconder la faja

El Huevo y la cuchara

Libre

En las ferias se realizan diversas actividades entre ellas:

Alboradas por las mañanas

Quema de pólvora

Procesiones con acompañamiento de música de banda

Mojigangas

Misas

Vigilias

Juegos tradicionales

Encuentros deportivos

Noches culturales

Fiestas bailables

En la feria en honor a san Juan Bautista

Otras Celebraciones

Celebran rezos del novenario de difuntos

Celebran el aniversario de la fundación de las colonias y barrios del municipio.

Se celebran las fiestas patrias

Se celebra el aniversario de los centros educativos.

Celebraciones navideñas

Se celebra el día de la biblia.

II. INSTITUCIONALIDAD E INVERSIÓN PARA EL DESARROLLO

II.1 DESEMPEÑO MUNICIPAL

La corporación está integrada por 8 regidores, cuatro del partido nacional y cuatro del partido libertad y refundación, el alcalde y vice alcalde, la corporación se reúne cada 15 días para celebrar sesiones ordinarias, en las que además de los miembros antes mencionados participan en representación civil la comisión ciudadana de transparencia y un comisionado municipal estas son las personas encargadas de velar por el buen funcionamiento y administración de los fondos municipales. La municipalidad está asociada con la MAMNO mancomunidad de los municipios del Norte de Olancho, integrada por 12 municipios sin embargo carece de sostenibilidad.

Para su operación la municipalidad cuenta con un total de 14 empleados que se desempeñan en los diferentes departamentos que la estructuran internamente:

1. Secretaria
2. Tesorería
3. Control tributario
4. Catastro
5. Juzgado de policía
6. Oficina de información pública
7. Unidad técnica
8. Unidad ambiental
9. Oficina de la mujer
10. PMIAJ
11. Motorista
12. Vigilante
13. Conserje
14. Operador de agua segura

La municipalidad atiende el servicio de agua segura como ingreso; así mismo recauda los pagos en concepto de impuestos y tasas municipales (solares, negocios, pagos de impuestos personales, permisos, de corte de madera, pagos de cartas de venta, guías, matriculas de motosierras, matriculas de arma de fuego, certificación de fierro, permisos de fiestas bailables, permisos de juegos de gallos y otros) atreves del departamento de control tributario así como atiende otras gestiones por medio de juzgado de paz y policía.

La inversión que hace la municipalidad en diferentes proyectos son realizados con fondos provenientes de las transferencias del gobierno central a la municipalidad, ya que los ingresos corrientes son insuficientes para financiar inversiones de infraestructuras.

En el siguiente cuadro se describe sus funciones:

Cuadro de las oficinas que operan en la Alcaldía Municipal y sus funciones: DEPARTAMENTOS Y OFICINAS	FUNCIÓN
Secretaría municipal	Concurrir, certificar, comunicar, archivar, remitir, transcribir y coordinar.
Tesorería Municipal	Recaudación de fondos por tributos de los contribuyentes. Ejecutar pagos contemplados en el presupuesto. Registro de cuentas bancarias. Depositara diariamente en las cuentas municipales los fondos recaudados. Registros de recibos.
Departamento de Control Tributario	Ejecutar el Plan Operativo por Departamento de administración Tributaria
Departamento de catastro	Actualización y mantenimiento de catastro municipal. Elaboración de croquis y constancias. Mediciones, evaluaciones e inspecciones de propiedades. Llevar el registro de pagos de bienes e inmuebles.
Oficina de Información Publica	Encargado de informar a la población en cabildos abiertos, atención a los ciudadanos y la parte técnica e informática dentro de la Municipalidad.
Unidad Técnica Municipal	Es el ente encargado de la ejecución de Plan de Inversión Municipal. Y de la supervisión de los proyectos en ejecución de la municipalidad.
Oficina de la Niñez, adolescente y Juventud. (PMIAJ)	Es la encargada de la protección de los derechos de los niños y adolescentes
Oficina de la mujer(OMM)	Se Encarga de velar por el bienestar de las mujeres de nuestro municipio y de gestionar talleres para su desarrollo personal
Unidad Municipal Ambiental	Velar para que en las políticas y estrategias de desarrollo municipal sea considerado los

	<p>aspectos ambientales para lograr un desarrollo sostenible. Promover la investigación, La Planificación y la implementación de modelos de manejo adecuado, tomando en cuenta entre otros el uso de la tierra. Recibir, registrar, dar seguimiento y canalizar a las instancias respectivas las denuncias en materia ambiental manteniendo informado al interesado; esto lo harán con el apoyo de los Directores de Justicia. Coordinar y ejecutar acciones referente a la protección, conservación y restauración ambiental en el campo de la reforestación, manejo integrado del recurso hídrico, manejo de los residuos sólidos, administración y vigilancia de las áreas naturales protegidas, control de contaminantes que se ajusten a las regulaciones técnicas que emita el gobierno central , ordenanzas municipales ,entre otras</p>
<p>Departamento Municipal de Justicia</p>	<p>Otorgar licencia para todo tipo de evento. Dar a conocer ordenanzas y disposiciones de la corporación municipal. Coordinar acciones con la policía preventiva asignada al municipio en materia</p> <p>De seguridad ciudadana, cumplimientos de horarios y para mantener el orden público. Levantar actas de compromiso en relación a denuncias de hecho que perjudican el bienestar de los vecinos del municipio. Autorizar cartas de venta, y guía de traslado de ganado entre municipio y departamento</p>

II. 2 PRESENCIA INSTITUCIONAL EN EL MUNICIPIO

En el municipio se cuenta con la presencia de 12 distintas instituciones distribuidas en el casco urbano y las diferentes comunidades la mayoría son instituciones públicas desconcentradas, y atienden o sirven a la población en las distintas áreas. El cuadro N° 2 siguiente muestra una lista y la cantidad de estas en el municipio.

Cuadro N° 2.1
Presencia institucional en el municipio de Guayape Olancho

Instituciones /programas/proyectos	Cantidad en el municipio	Publica	Privada
Juzgado de Paz	1	<input type="checkbox"/>	
CESAMO	2	<input type="checkbox"/>	
Clínica materno infantil	1	<input type="checkbox"/>	
Posta Policial	3	<input type="checkbox"/>	
Escuelas PROHECO	10	<input type="checkbox"/>	
Kínder PROHECO	9	<input type="checkbox"/>	
Instituto de educación media	1	<input type="checkbox"/>	
Centros Básicos	3	<input type="checkbox"/>	
Escuela publicas	23	<input type="checkbox"/>	
kínder	7	<input type="checkbox"/>	
Registro municipal	1	<input type="checkbox"/>	
CESAR	4	<input type="checkbox"/>	
Alcaldía municipal	1	<input type="checkbox"/>	

II. 3 SOCIEDAD CIVIL

En el municipio existen diferentes organizaciones que representan a la población tanto del casco urbano como de sus caseríos involucrándose en el desarrollo a nivel local. Muchas de estas organizaciones aún conservan la credibilidad y por lo tanto ser miembro es un privilegio, entre estas organizaciones se destacan:

- **Los patronatos comunitarios:** es la instancia reconocida legalmente, por eso son los que tienen más acercamiento a la municipalidad u otra institución, para atender temas relacionados con el desarrollo de sus comunidades.
- **Juntas administradoras de agua:** es un grupo organizado que esta representada a nivel rural, son las que velan por el funcionamiento del sistema y el abastecimiento de agua en sus comunidades, esta organización en su mayoría son apoyadas directamente por la municipalidad cobran una tarifa por el servicio prestado para dar el mantenimiento y desinfección correspondiente.
- **Sociedad de padres de familia:** son organizaciones presentes donde existen centros educativos. Su rol es velar por la calidad educativa y apoyar el proceso de enseñanza aprendizaje en coordinación con los docentes también se involucran en el apoyo para que las instituciones educativas se encuentren en un buen estado.
- **Iglesias:** en el municipio se congregan 2 religiones (Católica y Evangélica) las cuales orientan y enseñan a la población los principios cristianos y espirituales con el propósito de que prevalezca la paz y la armonía entre la población.
- **Directiva deportiva de futbol:** es uno de los deportes más practicados en Guayape incluyendo sus aldeas y caseríos el cual sirve como recreación para alejarse de las drogas y tener lasos de amistad entre las comunidades vecinas y los municipios colindantes.

**Cuadro N°2.2 Presencia de las organizaciones de la sociedad civil
Guayape Olancho**

Organizaciones comunitarias	Cantidad en el municipio
Patronato	
Juntas de agua	
Sociedad de padres de familia	
Iglesias	
Directiva deportiva de futbol	

II. 4 INVERSIÓN SOCIAL

Durante el año 2017, la municipalidad realizo una inversión de L. 3.938,075.02 en apoyo a los sectores de salud, educación, social, vial y productiva, esta inversión fue obtenida a través de las transferencias municipales del gobierno central y otros fondos obtenidos a través de impuestos municipales.

El siguiente cuadro detalla la inversión realizada durante el año 2017.

Indicadores Socio Económicos de línea Base Municipio de Guayape

Cuadro N° 2.3 inversión en infraestructura social**Realizada por la municipalidad durante el 2017**

Nombre comunidad/tipo de proyecto	Salud	Educación	Vivienda	Social	Vial	Productiva	Total L.
Subsidios a la administración central para pagos de personal de apoyo y mejoramiento de Centros de Salud en la aldea de Santa Cruz, Guayape barrio el alto, Coyol, Monte Grande, San José, La Concepción	843,537.00						843,537.00
Subsidios a la administración central para pagos de personal de apoyo construcción de aulas escolares, reparación del Modesto Rodas Alvarado (en la comunidad de Yorito, Pinares, barrio el alto Guayape, Monte Grande, San José)		3,924,419.61					3,924,419.61
Mejoramiento de vivienda a familias de bajos recursos económicos			294,690.40				294,690.40
Deporte, participación ciudadana, seguridad, sector niñez, adolescencia atención a la mujer y cultura				3,212,854.43			3,212,854.43
Infraestructura, mantenimiento de purificadora Santa Cruz y Guayape, reparación de 18 km de carretera, debió el Ocotálito al Coyol y Mariposas, construcción del muro de contención en Santa Cruz, reparación de carreteras del casco urbano, pagos de deudas correspondiente al año 2016 en red vial, mejoramiento de varias obras (finalización del centro social y adquisición de mobiliario) edificaciones de bienes municipales					3,012,322.33		3,012,322.33
Gastos operativos y funcionamientos, apoyo a agricultores (la pequeña y mediana empresa).						5,264,098.78	5,264,098.78
Total Lps.							16,551,922.55

III. INFRAESTRUCTURA BÁSICA

Guayape cuenta con una serie de infraestructura básica en distintos sectores, que permite el acceso de la población a distintos servicios, los siguientes numerales describen por sector la infraestructura existente.

III.1 VIAL

La red vial del municipio de Guayape que le comunica con los municipios vecinos, es una carretera terciaria, desde el casco urbano hacia Salama son **38** km; a concordia son **32** km; a Oríca FM son **20** km; a Marale FM son **49.8** km; el **78%** de las carreteras que comunican las diferentes comunidades del Municipio son carreteras de tercera categoría y un **30%** que comunican a otras aldeas son caminos de penetración o caminos de herraduras.

En el invierno estas carreteras sufren daños limitando el acceso a un cuando la municipalidad se encarga de dar mantenimiento todos los años sin embargo los recursos son insuficientes para cubrir todas las redes viales y/o para hacer el mantenimiento más de una vez al año. A pesar que contamos con 4 puentes en los pasos de los ríos principales ya completamente terminados faltándonos solo uno en la comunidad de San José para comunicar a todas las aldeas del municipio; solo en la zona nortese encuentran 5 comunidades incomunicadas por no tener una carretera terciaria solo de penetración o camino de herradura. Por otro lado SOPTRAVI no brinda mantenimiento en este municipio.

III . 2 ELECTRICIDAD

El abastecimiento de energía eléctrica en el municipio es un servicio que presta la empresa nacional de ENEE, únicamente en el casco urbano cuenta con alumbrado público y solo **9 aldeas y caseríos** cuentan con servicio de energía en síntesis el 20.4% del municipio cuenta con el servicio de energía y este es de mala calidad

Ya que con frecuencia hay bajones de energía; por otro lado hay barrios y colonias que no cuentan con el servicio.

III.3 TELEFONÍA

En el municipio se cuenta con servicio de telefonía celular móvil con señal que abarca la mayoría de las comunidades este servicio es privado (Tigo y Claro) y no existe telefonía fija o móvil prestada por la empresa Hondutel, ni servicio de correo postal; sin embargo a través de dispositivos móviles se puede tener acceso.

III. 4 SOCIAL

La infraestructura social existente en el municipio, se orienta para actividades principalmente de recreación y religiosa, se cuenta con 1 centro social en el casco urbano y 3 en área rural. 45 templos entre católicas y evangélicas. Practica de deporte hay 14 canchas donde se practica fútbol, 2 canchas de usos múltiples una en el casco urbano y otra en la aldea de Santa Cruz de Guayape. Cuenta con 5 cementerios y un cementerio indígena en las cuevas maneaderos zona turística de la comunidad.

II.5 SALUD

Pare el cuidado de la salud en el municipio se cuenta, en el casco urbano con un CESAMO y una clínica materno infantil, una farmacia privada, en la comunidad de santa cruz de Guayape un CESAMO, 4 CESAR, uno en la aldea El Coyol, uno en Monte Grande, uno en la Concepción y otro en San José. Los CESAMO cuentan con atención de un médico general cada uno y un médico de servicio social, 7 enfermeras una laboratorista tres promotores en salud.

III.6 EDUCATIVA

La educación formal en el municipio es un servicio prestado por el estado, es decir que es pública y depende del gobierno central, para asegurar la cobertura se han construido una serie de edificaciones e instalando programas educativos, lo que se detalla a continuación:

Escuelas PROHECO	10	Kínder PROHECO	9
Instituto de educación media	1	Centros Básicos	3
Escuela publicas	2	Kínder	7

III.7 PRODUCTIVA

En Guayape la agricultura es la principal fuente de empleo, sin embargo la productividad depende del método y mecanismo en su mayoría artesanales la existencia de tecnificación en infraestructura en pequeña escala por ende no facilita ni maximiza lo que es la producción; se cuenta con 2 cooperativas agroforestales una ubicada en la comunidad de el coyol y otra en las comunidades el paraíso y en el paso de la hoya, la última orientada a la diversificación de productos.

Cantidad de microempresas y agroindustrias

1.	Comedores	4
2.	Taller de soldadura	9
3.	Carpinterías	12
4.	Taller de Costuras	6
5.	Repostería	5
6.	Cooperativa el Coyol	1
7.	Cooperativa paraíso y paso de la hoya	2
6.	Bloquera	5

IV ANÁLISIS DE LOS PRINCIPALES INDICADORES SOCIOECONÓMICOS

Los siguientes indicadores muestran la realidad socioeconómica del municipio, basada en datos del 2017-2018, proporcionado por la población durante las visitas de casa a casa que el personal técnico de la municipalidad y líderes comunitarios realizamos a través de una encuesta socioeconómica de línea base.

IV.1 POBLACIÓN

El municipio de Guayape cuenta con una población de **10,744** habitantes, distribuidos en 14 aldeas, 31 caseríos y 11 barrios en el casco urbano, en 2,892 viviendas. Del total, 5,454 son mujeres y 5,290 hombres, existe un promedio de **4 personas** por vivienda en el cuadro N° 4.1 se detalla la población por rango de edades y género.

Cuadro N°4.1

Población clasificada por rango de edades

Rango de edades	Total de personas	%	Mujeres	%	Hombres	%
Menores de un año	108	1.01	49	0.9	59	1.12
De 1 a 4 años	1012	9.46	472	8.7	540	10.25
De 5 a 6 años	489	4.57	230	4.24	259	4.91
De 7 a 12 años	1441	13.47	711	13.1	730	13.85
De 13 a 15 años	744	6.96	366	6.75	378	7.17
De 16 a 18 años	771	7.21	346	6.38	425	8.06
De 19 a 23 años	940	8.79	469	8.64	471	8.94
De 24 a 30 años	984	9.2	515	9.49	469	8.9
De 31 a 40 años	1364	12.75	753	13.88	611	11.59
De 41 a 50 años	1129	10.56	619	11.41	510	9.68
De 51 a 64	954	8.92	504	9.29	450	8.54
De 65 años y mas	760	7.11	392	7.22	368	6.98
total	10696	100%	5426	100%	5270	100%

Como se observa la población es bastante joven, el 72% es menor o igual a 40 años, y el rango que mayor proporción tiene es el de 7 a 12 años con 13.47% esto indica que en el municipio las necesidades educativas y de trabajo son apremiantes a fin de educar y mantener ocupada y productiva a la población.

En Guayape el comportamiento migratorio es de 37.35 de los hogares por lo menos un miembro a emigrado hacia los estados unidos y España entre hombres y mujeres

IV.2 SALUD**Enfermedades más frecuentes.**

Las enfermedades de mayor incidencia en la población son **chicunguya, 1,943** Personas, 51.00%. Hipertensión arterial **722**, un 18.95%, Dengue clásico con un total de **237**, un 6.22%, personas afectadas, Diarreas una cantidad de **116** personas un 3.04% afectadas de enfermedades que no están estipuladas en el cuadro de manifestaciones de enfermedades y las otras en menor porcentaje.

Número de niños que nacieron el año pasado.

Durante los años 2017 y 2018 en el Municipio de Guayape nacieron 127 niños, lo que significa una tasa de natalidad de 2.12 % de la población.

Frecuencia de quienes atienden el parto.

La mayoría de los partos en nuestro municipio son atendidos por. Dos médicos y enfermeras en la Clínica de Materno Infantil en la localidad del municipio, valga decir que dicha clínica le falta equipo para atender algún tipo de emergencia.

4.2 Incidencia De Enfermedades

#	Tipo de Enfermedad	Personas afectadas	sexo		medico	medico	medico
			M	F	publica	privada	propia
1	Infecciones Respiratorias	159	77	82	157	0	0
2	Dengue Clásico	237	124	113	234	0	0
3	Paludismo	18	8	10	18	0	0
4	Dengue Hemorrágico	32	15	17	32	0	0
5	Chagas	45	23	22	44	1	0
6	ZIKA	114	60	54	112	0	0
	chicunguya	1943	912	1031	1900	23	0
6	Hipertensión arterial	722	219	503	693	19	0
7	diabetes	173	56	117	169	4	0
	Asma bronquial	97	39	58	96	1	0
	epilepsia	20	13	7	20	0	0
	neumonía	11	7	4	11	0	0
8	Alcoholismo	21	21	0	20	0	0
	Consumo de drogas	1	1	0	1	0	0
10	Tuberculosis	4	1	3	4	0	0
	cancer	0	0	0		0	0
11	Diarreas	116	54	62	105	2	0
12	De La Piel	42	18	24	38	3	0
9	Discapacitados	55	36	19	51	3	0
13	Otras					0	0
	Total	3810	1684	2126	3705	56	0

Fuente: Datos reporte línea Base 2017-2018

Las causas pueden ser muchas pero la principal es que la mayor parte de la población cocina con leña en un 97%. Es por eso las Infecciones respiratorias agudas **159** personas **un 4.17%**.

IV.3 SERVICIOS BÁSICOS

La mayor parte de la población del municipio cuenta con servicios básicos de agua entubada, letrinas, energía eléctrica, recolección de basura, aseo de calles.

La municipalidad considera la atención de este aspecto como urgente pues se trata de servicios que tienen que ver con la vida, la salud y la comodidad de la población, sin embargo los recursos económicos son limitados y no le ha permitido ampliar la cobertura; de igual importancia es contar con un sistema de disposición de excretas que en este municipio se hace por letrina secas o de fosas simples.

Los servicios existentes muestran las siguientes coberturas y comportamientos.

Número de Viviendas con agua por cualquier medio

La mayor parte de la población de la comunidad recibe agua domiciliar por acueducto, seguido de las personas que acarrear agua de rio o quebrada.

MEDIOS POR LOS CUALES RECIBEN AGUA	SI	NO
Agua de Pozo	11	2892
Domiciliar por pozo Comunal	34	2858
Acarrea agua de rio o quebrada	137	2755
Por Acueducto	2642	250
Llave publica o Fuente	54	2838
Reservorio de Agua lluvia	1627	1265

Quienes administran el agua

Los entes encargados de administrar el agua son las juntas de agua existentes en casi todas las comunidades del municipio solo el proyecto de agua purificada lo administra la alcaldía municipal.

En el casco urbano la junta está integrada por 7 miembros electos en una asamblea de cabildo abierto. Referente al tiempo que reciben el servicio, en el caso de los sistemas de acueducto, la mayoría de la población expresa que lo recibe 7 días a la semana en algunos barrios, en otro tres días, y en otros días no llega este servicio se necesita mejorarlo debido a que el número de viviendas aumento y no cuentan con la logística necesaria.

Guayape no cuenta con servicio de alcantarillado

Viviendas Con Letrinas y quienes la usan:

En el siguiente cuadro comparativo mostramos cuantas viviendas poseen letrinas y cuantos de estas personas la utilizan de manera adecuada:

Viviendas con letrina / inodoro		Cuantos la usan	
Respuestas	Cantidad	Respuestas	Cantidad
Si	2260	Si	2118
No	632	No	774

Energía Eléctrica:

La cobertura del servicio de energía eléctrica en su mayor parte la recibe la población del casco urbano y en las comunidades de Villareal, La tabloncitos, santa cruz, Suyapita, tablones, la concepción, la cruz, la Guadalupe y terreros Blancos Guayape. Las demás aldeas y caserillos no cuentan con el servicio de energía eléctrica Con relación a este servicio la municipalidad se propone lograr un 80% de cobertura de servicios de energía eléctrica para el 2022.

En opinión es importante que Atravez de este levantamiento de NBI Necesidades Básicas Insatisfechas se vayan solventando paso a paso cada una de ellas para una vida Mejor de nuestra gente ya que está en riesgo la salud y la vida de la población.

Cuadro De los Servicios Públicos Existentes en la Comunidad

IV. 4 VIVIENDA:**Comportamiento de la tenencia de la Vivienda y análisis de este comportamiento.**

En el Municipio de Guayape tiene un total de 2892 viviendas. Una de las características predominante en cuanto a viviendas se trata, En cuanto a la tenencia de la vivienda la mayoría de los hogares poseen viviendas propias totalmente pagadas un total **1342**, seguidos de las casas que son cedidas o prestadas con un total de 206 viviendas.

Prestadas esto se da en mayor parte en la zona rural ya que muchas personas y por ultimo las viviendas que son propias pagadas y otras que se están pagando como muestra el siguiente cuadro:

Cuadro # 15
Tenencia de la vivienda

N°	Servicio Publico	Viviendas Que Lo Reciben	Viviendas Que No Lo Reciben
1	Agua De Pozo Propio	11	2892
2	Agua Domiciliar De Pozo Comunal	205	2,049
3	Acarrea Agua De Rio O Quebrada	34	2858
4	Agua Domiciliar Por Acueducto	137	2755
5	Agua Llave/Fuente	2642	250
6	Reservorio De Agua Lluvia	54	2838
7	Servicio Sanitario	1627	1265
8	Letrina	633	2259
9	Usa letrina	2118	774
10	Recolección De Basura	1136	1756
11	Aseo De Calles	1157	1335
12	Energía Eléctrica Domiciliar	1562	1330
13	Teléfono (Hondutel)	37	2855
14	Teléfono(Celular)	1153	1339
15	Alumbrado Publico	1537	1355
16	Mantenimiento De Calles	1091	1801

Tenencia de la Vivienda	Cantidad	%	escritura	pleno	útil
Alquilada	115	3.98			
Prestada	206	7.12			
Propia Pagando	19	0.66			
Propia totalmente pagada	2551	88.21		1342	
Total	2891	99.97%			

Condiciones de la Vivienda Ocupadas

En la mayoría de los hogares los problemas en la vivienda son muchos y esto esta correlacionado con los ingresos económicos de las familias, por lo cual en su mayoría, las viviendas se encuentran en buenas condiciones son 906 de 2892 viviendas existentes, un importante porcentaje se encuentra en condiciones malas y la mayoría en regulares condiciones como se demuestra en el siguiente cuadro: **Cuadro # 16**

Condiciones de las viviendas ocupadas

Condiciones	Cantidad	%
Buena	906	31.33
Mala	285	9.85
Regular	1701	58.82
Total	2892	100

Se considera viviendas en condiciones buenas aquellas que no presentan ningún tipo de problemas en su estructura; techos, paredes, pisos etc. o aquellas que ofrecen las condiciones necesarias para vivir.

Las viviendas en condiciones regulares se estimaron aquellas que presentan uno o dos problemas, pero que ofrece condiciones para vivir sin un alto riesgo durante un tiempo determinado, y se consideran viviendas en malas condiciones aquellas que presentan problemas en su estructura a nivel de techo, paredes y pisos.

En cuanto al número de piezas por viviendas los datos muestran una distribución amplia de una pieza, en este caso estamos considerando como pieza una habitación cerrada con las cuatro paredes hasta el techo, incluyendo la cocina, el siguiente cuadro es ilustrativo de este comportamiento.

Condiciones de las Viviendas desocupadas y porque

En Guayape de 2892 viviendas hay alrededor de 649 casas desocupadas. Las causas pueden ser muchas pero entre las comunes estas: la desintegración familiar, la emigración a otros países que es muy frecuente en nuestro municipio y además hay familias que poseen más de una vivienda y posiblemente la tengan desocupada.

Deficiencia más evidente de las viviendas.

Los problemas de vivienda que más aquejan a la población es que las paredes no tienen repello esto se da en mayor parte en el área rural donde las oportunidades de trabajo son más escasas y las personas viven de sus cultivos los cuales muchas veces no pueden cubrir todas las necesidades de sus casas.

Tipo	Cantidad	%
No tiene repello	1499	51.83
Piso de tierra	196	6.78
Falta de cielo falso	42	1.45
Problemas estructurales	42	1.45
Techo	236	8.16
Ninguno	887	30.67

Por otro lado 887 viviendas no tienen ningún problema se encuentran en buenas condiciones. Este dato refleja el otro lado de la población de Guayape las que presentan buenos ingresos y con estos pueden solventar las necesidades que presentan sus casas.

IV.5 EDUCACIÓN

En materia educativa podemos decir que Guayape cuenta con la fortaleza que en todas sus comunidades hay escuelas de Educación Primaria y en la mayoría Centros de Educación Pre-Básica.

La cabecera municipal cuenta con siete Jardines De Niños, nueve kínderes PROHECO, veinte y tres Escuela Primaria, diez escuelas PROHECO, y un Instituto Técnico que cumple con las condiciones óptimas que el educando requiere.

Afortunadamente en nuestro Municipio en su mayoría sus aldeas y Caseríos cuentan con escuela primaria PROHECO, y con personal que cuenta con una logística mínima necesaria para impartir clases, aunque algunas se encuentran en condiciones deplorables por falta (pupitres, mesas, pizarra y material didáctico, entre otros)

Cada escuela cuenta con maestros profesionales en el ramo. El resto de las comunidades, por no tener escuelas, los niños que estudian tienen que desplazarse caminando a otras comunidades cercanas para acceder al servicio con un recorrido de no más de 1 kilómetros.

Deserción y Repitencia Escolar

Nota: Este dato se le pidió a la Distrital N° 10 del municipio y la información de Repitencia y deserción en ese momento dichos datos no se encontraba.

De la población total del municipio (10,744 habitantes), 4,397 se encuentra en edad de estudiar es decir que de 4 a 23 años, equivalente al 40.93 % pero los registros indican que son 2,758 que se encuentran estudiando equivalente a un 62.72% y 1,639 no están estudiando equivalente a un 37.28%, de estos 2,267 son varones equivalente un 51.56% y 2,130 son mujeres equivalente a un 48.44%, del total personas estudiando el 58.34% en nivel primario, el 66.32% en nivel básico, en secundaria 61.39% y 0.86% en la universidad. En el siguiente cuadro detalla la población en edad de estudiar de acuerdo en el rango de edad y grado que cursan.

Nota: según padres de familia los motivos por los cuales los niños no están estudiando, es porque no cuentan con los recursos económicos necesarios para cubrir los gastos de la educación de sus hijos, ya que son costeados por los padres de familia.

Cuadro de distribución según los grados de niños y niñas que están estudiando.

Grado Académico	# de niños en edad de estudiar por grados			# de niños que si estudian actualmente		
	M	F	Total	M	F	Total
Pre- Escolar	165	154	319	144	138	282
Primer Grado	166	126	292	139	108	247
Segundo Grado	134	117	251	102	101	203
Tercer Grado	164	145	309	120	122	242
Cuarto Grado	166	165	331	117	131	248
Quinto Grado	216	166	382	148	127	275
Sexto Grado	592	546	1138	182	180	362
Plan Básico	440	424	864	295	278	573
Diversificado	209	252	461	136	147	283
Universidad	15	35	50	13	30	43
Total	2267	2130	4397	1396	1362	2758

IV. 6 IGUALDAD ENTRE LOS SEXOS A NIVEL EDUCATIVO

La población que actualmente estudia es de 2,758, de los cuales 1396 son hombres equivalente a un 50.62% y un total de 1362 son mujeres equivalente a un 49.38%. Esta tendencia es similar a la cantidad de población total ya que son más los hombres que las mujeres en el municipio. El acceso es igual independientemente del género.

Sin embargo las ausencias en época de cosechas son mayores en el género masculino ya que son niños que ayudan a sus padres en agricultura. En el cuadro siguiente muestra la población que estudia desagregada por género, y como puede observarse, existe una relación inversamente proporcional entre la cantidad de estudiantes y el avance en grado educativo, es decir en la medida que avanzas en grados superiores la población disminuye.

Población que estudia por género y grado

Grado	Femenino	%	Masculino	%
Pre- Escolar	138	5.01%	144	5.23%
Primaria	769	27.88%	808	29.30%
Plan Básico	278	10.14%	295	10.70%
Diversificado	147	5.33%	136	4.94%
Universidad	30	1.02%	13	0.45%
Total	1362	49.38%	1396	50.62%

IV. 7 ECONOMÍA

La economía en el municipio se mide generalmente por los ingresos que percibe su población, en Guayape 8,424 personas se encuentran en edad de trabajar de (10 años en adelante) equivalente a un 78.41% de la población total. De estas el 48.47% son hombres y un 51.53% son mujeres de ellos trabajan actualmente el 40.52%. Un 30.22% de los hogares que trabajan ganan menos de dos mil

Indicadores Socio Económicos de línea Base Municipio de Guayape

lempiras mensuales lo que se considera un nivel muy bajo de ingresos. El 16.29% gana entre 2,001 y 4,000, y solo el 7.57% gana arriba de 4,000 al mes.

Ingresos por Hogares al mes:

Rango	N° de Hogares	%
Menor de 1000 lps	1061	37.30%
De 1001 – 2000 lps	874	30.74%
De 2001 – 4,000 lps	471	16.57%
De 4001 – 8,000 lps	219	7.71%
De 8001 – 12,000 lps	87	3.06%
De 12001 – 20,000	93	3.27%
De 20001 – 30,000 lps	23	0.81%
De 30001 – 50,000 lps	8	0.28%
Mayores a 50,000 lps	7	0.26%
Total	2843	100%

Tipos de cultivos que predominan en el Municipio

Tipos de cultivos que predominan en la producción agrícola	Especies pecuarias existentes	Productos Agrícolas que se industrializan
Granos básicos	Vacuno	Cebolla
Café	Porcino	Tomate
Las Hortalizas	Avícola	Banano
		Chile
		Sandia

Nota: Lavado de oro de carácter artesanal en pequeña escala

Existencia de agiotitas en el municipio y que tazas de interés cobran

Existen alrededor de unas 3 casa de empeño en el municipio de Guayape las cuales cobran una tasa de interés que va desde un 10% hasta 30% de estas no se llevan un control exacto debido a que la mayoría funciona de forma clandestina.

Existencia de transporte y sus condiciones

Nombre de la empresa	Ruta	Condiciones
Empresa de Transporte Zavala	Guayape a Tegucigalpa	Mala
Empresa de Transporte santa cruseño	Guayape a Juticalpa	Regular
Empresa de Transporte Barahona	Guayape a Guaimaca	Regular
Empresa de Moto taxi	Guayape	Regular

Condiciones para el Turismo

El municipio de Guayape cuenta con muchas áreas potenciales turísticas pero la falta de interés por parte de las autoridades ha tenido como consecuencia la no explotación de este rubro en nuestra comunidad. Debido a esto tanto la población local como extranjera no conocen nuestro potencial turístico. Sin embargo contamos con algunas condiciones que se pueden aprovechar para el turismo, tales como:

Reserva forestal y vida silvestre el armado: está ubicado al norte de nuestro municipio, y a unos 27Km del casco urbano del municipio de Guayape Olancho.

Su Extensión Territorial: es un municipio relativamente grande.

Sus Recursos Naturales: la zona alta de nuestro municipio es rica en cuanto a su diversidad de especies y

Recursos naturales como: caudales de ríos y quebradas.

Todos los productos que se cultivan en nuestro municipio son para el auto consumo al no contar con un mercado de para poder exportarlos e septo la producción de tomates que es transportada al salvador.

Fuerza de trabajo que más predomina

La fuerza de trabajo que más predomina en nuestro municipio es la que está ubicada en el rango de 31-40 años de edad. La población en edad de trabajar del municipio está conformada por 8,424 personas que representa el 78.41% del total de la población; de ésta la población económicamente activa está constituida por 4,396 personas, o sea el 53.18% de la PET; por tanto la población económicamente inactiva está constituida por 4,028 ósea el 47.82%.

Existen diferentes profesiones y oficios, la profesión que sobresale es la de labrador – agricultor, en segundo lugar es jornalero y por último el maestro de primaria, en tanto los oficios más relevantes son: oficios domésticos y ama de casa, agricultores y labradores por cuenta propia, jornaleros, peritos y comerciantes menores.

Indicadores Socio Económicos de línea Base Municipio de Guayape

Los ingresos es uno de los aspectos más difíciles de auscultar con la población, en virtud que a nadie le satisface compartir su ingresos, principalmente si se cree que pueden ser Informe final línea base demográfica y socioeconómica, ya que la población considera que podrían ser utilizados para efectos fiscales y tributarios, en el caso del censo que nos ocupa el tema se abordó por dos ángulos a fin de asegurar obtener la información más fidedigna.

Nivel de empleo es de 295 empleados equivale al 10.21%, (empleado en sector comercial 4, industrial 1 y 290 sector de servicios.)

Remesas Familiares:

En nuestro municipio 710 familias reciben remesas de sus familiares que se encuentran fuera del país. En el siguiente cuadro mostramos el rango de las remesas que reciben algunos habitantes de nuestra comunidad.

Rango de remesas	Cantidad	%
0.01-1000	324	45.63
1000.01-2000.00	245	34.51
2000.00 y más.	141	19.86
Total	710	100

Ajustan los ingresos para alimentar los tres tiempos

La mayoría de los habitantes de nuestra comunidad sus ingresos les ajustan para alimentarse los tres tiempos al día y hay solo una minoría que solo les ajustan para un tiempo. El siguiente cuadro mostramos a más detalle los resultados de este comportamiento.

Nota: con la aclaración que los hogares producen lo básico para que los ingresos le ajusten para alimentarse los 3 tiempos

Tiempo de alimento	Cantidad	%
1 tiempo	76	2.63
2 tiempos	428	14.80
3 tiempos	2,388	82.57
Total	2892	100

Promedio de personas que trabajan la tierra:

Miembros trabajando la tierra	Cantidad	%
1	1545	82.49%
2	236	12.60%
3	68	3.63%
4	18	0.96%
5	2	0.11%
6	2	0.21%
Total	2336	

Comportamiento de la tenencia de la tierra en que trabaja la familia:

En Guayape 1,458 familias trabajan la tierra propia en promedio equivalente a un 50.41% seguridad de las personas que alquilan tierras con un 5.43% A continuación mostramos el cuadro que ilustra de mejor manera estos datos.

Tipo tenencia de la tierra.	Cantidad	%
Alquilada	157	5.43
Comunal	4	0.14
En litigio	2	0.07
Prestada	270	9.34
Propia pagando	4	0.14
Propia Totalmente Pagada	1,458	50.41
Total	1,895	65.53%

Se producen los suficientes alimentos para el consumo familiar:

En Guayape 1,682 familias producen alimentos para su autoconsumo equivalente a un 89.80% y 191 familias no producen alimentos equivalente a un 10.20%.

IV. 8 PARTICIPACIÓN

Como en la mayoría de los municipios del país, los procesos de participación social se manifiestan a nivel comunitario, ejemplo de ello son los Patronatos, Juntas de Agua, Iglesias, Sociedades de Padres de familia, Clubes Deportivos, etc.

Instancias y mecanismos de participación

A nivel municipal existen organizaciones representativas como, Comisión de Transparencia, Comisión De Sociedad Civil, Consejo De Educación Municipal, Comisionada Municipal, Oficina Municipal de la Juventud, Comisión De Agua y Saneamiento, Comité De Apoyo A La Mujer y Comisión de Contingencias CODEM y CODEL; pero a pesar de estas organizaciones es evidente la necesidad de promover procesos que impulsen la conciencia y la participación de los ciudadanos en sus diferentes ámbitos.

Comportamiento de la Participación según el género

Participación en organizaciones		
Hombres	Mujeres	Totales
44	27	71
61.98%	38.02%	100

Lo último expresado es avalado por los resultados del levantamiento censal que muestra la existencia de un alto porcentaje de personas que no participan con ningún tipo de organización, por ejemplo en los hogares del municipio los hombres participan poco en organizaciones y los que lo hacen solo participa uno de los hombres de la familia, referente a las mujeres es relativamente más alto ya que su participaciones mínima en las organizaciones.

Entre los espacios de participación que brinda el gobierno local se identifican los cabildos abiertos, las asambleas comunitarias, reuniones; eventos y procesos ejecutados con apoyo de instituciones públicas, privadas y proyectos. El alcalde y su corporación son personas que escuchan, sirven e informan a la población sin distinción de personas con una voluntad como servidores públicos

V. CONCLUSIONES

V.1 A NIVEL DE INGRESOS Y SEGURIDAD ALIMENTARIA:

Una buena cantidad de hogares poseen ingresos diarios menor \$ 1.00 (promedio familiar de 13 miembros).

Solo al 82.57% de los hogares que conviven en el municipio de Guayape, los ingresos monetarios les ajusta para alimentarse los 3 tiempos, según su propia manifestación.

El ingreso familiar con mayor predominancia en el hogar es de 1,000 - 2,000 con porcentaje de 34.51%.

V.2 A NIVEL DE EDUCACIÓN Y FUERZA DE TRABAJO EMERGENTE

El 48.94% es la cobertura de niñas que están en preescolar, de los que tienen edad para hacerlo y el 51.06% es la de los niños.

La cobertura de los niños (a) que estudian la primaria es de 57.18%.

A nivel de secundaria y diversificado el acceso de los jóvenes, en edad de estudiar en este nivel, no se muestra tan limitado en vista que el 31.04% cursa la secundaria y diversificado.

En cuanto a la población joven que representa la fuerza de trabajo emergente (13a 18 años) que actualmente estudia el 18.08% del total.

V.3 A NIVEL DE IGUALDAD DE GÉNERO

A nivel preescolar el acceso de los niños es mayor que el de las niñas, y esto se ve reflejado en casi todos los niveles educativos de nuestra Comunidad.

V.4 A NIVEL DE SALUD

El comportamiento de la mortalidad infantil en el municipio, en menores de cinco años, es de una tasa de 0.07% por cada mil niños(as) ubicados en este rango.

La tasa de mortalidad materna en el municipio, antes, durante o postparto es de 0.99% por cada mil atendidas.

La tasa de natalidad de niños nacidos en la familia durante el 2,017 es de 60 en el Municipio de Guayape.

La incidencia de enfermedades se muestra mayor en la Chicunguya con un 51% seguidamente la hipertensión arteria con un 18.95% y la diabetes con 4.54% sin embargo, en el municipio también muestra en menor escala, pero no menos preocupante, la incidencia del dengue Clásico.

V.5 A NIVEL DE AGUA Y SANEAMIENTO

El 91.36% de la población tiene acceso al servicio de agua mediante sistema de acueducto con un promedio de 3.37 referente a los días que la recibe por semana, el resto también recibe agua mediante acarreo de los ríos o quebradas cercanas a su comunidad con un 4.64%.

El 56.26% de los hogares tienen acceso a la eliminación de excretas a través de servicios lavables y en un 21.89 % cuenta con el sistema de letrinas.

El 39.28% del hogar de la comunidad tiene acceso al servicio de recolección de desechos sólidos, por lo cual la mayoría de las familias disponen la basura en quemarla o enterarla.

V.6 A NIVEL DE LAS VIVIENDAS

En el municipio existe un total de 2,892 viviendas y edificaciones de las cuales _____ son viviendas ocupadas.

El 54.01% de las viviendas posee servicio de energía eléctrica domiciliar.

El 9.71% de las viviendas de la comunidad, viven dos o más familias.

En el 94.78% de las viviendas utilizan leña para cocinar los alimentos, en el 13.11% utiliza electricidad y el 0.24% es con gas volátil y 0.38% con kerosén.

Las casas que más predominan en el municipio son las que tienen tres o más piezas con un 91.94%, y utilizando como dormitorio dos piezas equivalentes a un 38.38%.

Un 31.33% de las casas en nuestro municipio se encuentran en buenas condiciones, seguido de las casas en condiciones regulares con un 58.82%. Las casa que se encuentran en malas condiciones representan la minoría con un 9.85% del total de las casas ocupadas en nuestro municipio.

BIBLIOGRAFÍA

Guía metodológica para la construcción de indicadores socioeconómicos de línea de base a nivel municipal, con participación social, en el marco de los ODS y la ERP / Calix, Jorge Armando / JICA2006-2010).

Monografía De Guayape.

Ficha Municipal De Guayape (Técnico Municipal).


Encuesta Línea Base Demográfica y Socioeconómica (a nivel de hogar) Digital.

Breve Reseña Manuscritas (Municipalidad del Municipio de Guayape).

Persona entrevistadas que colaboraron con la información acerca de la historia de Guayape, para la elaboración del informe.

www.google.com/Mapa+Satelital+Guayape.

VI ANEXOS



INFRAESTRUCTURA BÁSICA SOCIAL EXISTENTE EN EL MUNICIPIO Y POR COMUNIDAD

INFRA ESTRUCTURA BÁSICA SOCIAL EXISTENTE EN EL CASCO URBANO DEL MUNICIPIO DE GUAYAPE

1	Salón Social	2	B° San Antonio de Padua, B° El Campo.
2	Parque Central en Malas condiciones	1	B° El Centro, Casco Urbano
3	Palacio Municipal	1	B° El Centro Casco Urbano
4	Iglesias Católicas	1	B° El Centro Casco Urbano
5	Campo de Futbol	1	B° El Campo.
6	Cementerio Municipal	1	B° El Campo.
7			
8	Jefatura Policial Municipal	1	B° Iguerito
9	Instituto	1	B° El Alto
10	Jardín De Niños	1	B° El Iguerito
11	Escuelas	1	B° El Iguerito
12	Iglesia Evangélicas	8	B° en diferentes Barios
14	Centro De Salud	1	B° El Campo

**INFRA ESTRUCTURA BÁSICA SOCIAL EXISTENTE POR
COMUNIDAD** Comunidad De Santa Cruz

N°	TIPO DE EDIFICACION	CANTIDAD	UBICACIÓN Y COMUNIDADES
1	Centro Comunal	1	Santa Cruz
2	Centro de Salud	1	B°Las Brisas
3	Iglesia Católica	1	B°El Centro
4	Iglesia Evangélica	8	Diferentes Barrios
5	Campo de Fútbol	2	B° Las Colinas, Buenos aires
6	Cementerio	1	B° Las Palmas
7	Parque Terminado	1	B°El Centro
8	Centro Básico y Escuela	1	B° La Ceiba
9	Jardín de Niños	3	B° Buenos Aires, La Ceiba, Las Colinas

Comunidad De Tabloncitos

N°	TIPO DE EDIFICACION	CANTIDAD	UBICACIÓN Y COMUNIDADES
1	Escuela	1	Tabloncitos
2	Jardín de Niños	1	Tabloncitos
3	Campo de Fútbol	1	Tabloncitos
4	Iglesias Católica	1	Tabloncitos

Comunidad De Paraiso

N°	TIPO DE EDIFICACION	CANTIDAD	UBICACIÓN Y COMUNIDADES
1	Iglesia Católica en proceso de construcción	1	El Paraiso
2	Escuela	1	El Paraiso
3	Jardín de Niños	1	El Paraiso
4	Campo de	1	El Paraiso

Indicadores Socio Económicos de línea Base Municipio de Guayape

Futbol			
Comunidad De Tablones (Caserio)			
N°	TIPO DE EDIFICACION	CANTIDAD	UBICACIÓN Y COMUNIDADES
1	Iglesia Católica	1	Tablones
2	Escuela	1	Tablones
3	Jardín De Niños	1	Tablones

Comunidad De Suyapita			
N°	TIPO DE EDIFICACION	CANTIDAD	UBICACIÓN Y COMUNIDADES
1	Escuela	1	Suyapita
2	Jardín De Niños	1	Suyapita
3	Iglesia Evangélica	2	Suyapita
Comunidad De Monte Grande			
N°	TIPO DE EDIFICACION	CANTIDAD	UBICACIÓN Y COMUNIDADES
1	Campo De Futbol	1	Monte Grande
2	Centro de Salud	1	Monte Grande
3	Escuela	1	Monte Grande
4	Jardín De Niños	1	Monte Grande
Comunidad El Coyol			
N°	TIPO DE EDIFICACION	CANTIDAD	UBICACIÓN Y COMUNIDADES
1	Escuela	1	El Coyol
2	Centro de salud	1	El Coyol
3	Jardín De Niños	1	El Coyol
4	Iglesia Catolica	1	El Coyol
Comunidad De San Jose			
N°	TIPO DE EDIFICACION	CANTIDAD	UBICACIÓN Y COMUNIDADES
1	Escuela	1	San Jose
2	Centro de salud	1	San Jose
3	Iglesia Catolica	1	San Jose
4	Cancha de Futbol	1	San Jose

Indicadores Socio Económicos de línea Base Municipio de Guayape

Comunidad De La Concepcion			
N°	TIPO DE EDIFICACION	CANTIDAD	UBICACIÓN Y COMUNIDADES
1	Escuela	1	La Concepcion
2	Centro de salud	1	La Concepcion
3	Iglesia Catolica	1	La Concepcion
4	Cancha de Futbol	1	La Concepcion
Comunidad De el Rodeo			
N°	TIPO DE EDIFICACION	CANTIDAD	UBICACIÓN Y COMUNIDADES
1	Escuela	1	El Rodeo

INSTITUCIONES QUE INTERVIENEN EN EL MUNICIPIO DE GUAYAPE

PUBLICAS	PRIVADAS
La Distrital, Escuelas y institutos (Educación)	Agente Alandida, agente Bac-Credomatic.
Centro DE Salud (Secretaria de Salud)	Tigo Money
La Alcaldia Municipal	Televisión por cable (flores)
Juzgado de Paz	Antenas Tigo y Claro
Registro Nacional de las Personas	La Radio (Criba Sterio)
Policía Nacional	
PROHECO	

PRESENCIA DE LAS ORGANIZACIONES DE LA SOCIEDAD CIVIL POR COMUNIDAD.

Casco Urbano	<p>Patronatos Juntas de Aguas Sociedad de Padres de Familia Grupos Eclesiales Católicos y Evangélicos Comité De Campeonatos Burocraticos de Futbol Consejo de Maestros Gobiernos Estudiantiles Asociación de Ganaderos y Agricultores</p>
Santa Cruz	<p>Patronatos Junta de Agua Sociedad de Padres de Familia Grupos Eclesiales Católicos y Evangélicos Club de Futbol Gobierno Escolar</p>
Tabloncitos	<p>Patronatos Junta de Agua Sociedad de padres de Familia Grupos Eclesiales Católicos</p>
Paraíso	<p>Patronatos Junta de Agua Sociedad de padres de Familia Cooperativa agroecológicas</p>
Tablones	<p>Patronatos Junta de Agua Sociedad de padres de Familia Grupos Eclesiales Católicos</p>
Suyapita	<p>Patronatos Junta de Agua Sociedad de padres de Familia Grupos Eclesiales Evangélicos</p>
Monte Grande	<p>Patronatos Junta de Agua Sociedad de padres de Familia Grupos Eclesiales Evangélicos</p>
El Coyol	<p>Patronatos Junta de Agua</p>

Indicadores Socio Económicos de línea Base Municipio de Guayape

	Sociedad de padres de Familia Grupos Eclesiales Católicos y Evangélicos Cooperativas Forestal
San José	Patronatos Junta de Agua Sociedad de padres de Familia Grupos Eclesiales Católicos
La Concepción	Patronatos Junta de Agua Sociedad de padres de Familia Grupos Eclesiales Católicos
El Rodeo	Patronatos Junta de Agua Sociedad de padres de Familia

MANCOMUNIDAD DE MAMNO / MUNICIPALIDAD DE GUAYAPE, OLANCHO.

INDICADORES DE GUAYAPE VR O.D.S.

<p>Objetivo 1: Erradicar la extrema pobreza y el hambre Meta 1: Reducir a la mitad, entre 1990 y 2023, el porcentaje de personas cuyos ingresos sean inferiores a 1 dólar por día. Meta 2: Reducir a la mitad, entre 1990 y 2023, el porcentaje de personas que padezcan de hambre.</p>	<p>48.87% de la población con ingresos menores a\$ 1.00 diario. Al 82.57% de los hogares los ingresos les ajustan para alimentarse los 3 tiempos de comida, desde su percepción.</p>
<p>Objetivo 2: Lograr una educación primaria universal Meta 3: Velar porque, para el año 2023, las niñas y niños de todo el mundo puedan terminar un ciclo completo educativo</p>	<p>40.93% de niños(as) en edad escolar que actualmente estudian 58.34% de niños(as) que estudian primaria comparado con los que tienen edad para hacerlo. 18.01% de la fuerza de trabajo emergente que concluyó la educación primaria.</p>
<p>Objetivo 3: Promover la igualdad entre los sexos Meta 4: Eliminar las desigualdades entre los géneros en la enseñanza primaria y secundaria, preferiblemente para el año 2023, y en todos los niveles de la enseñanza antes del fin del año 2025</p>	<p>51.24% de niños que estudian primaria 48.76% de niñas que estudian primaria 51.48% de niños que estudian secundaria 48.52% de niñas que estudian secundaria 808 niños en edad escolar 769 niñas en edad escolar</p>
<p>Objetivo 4: Reducir la mortalidad infantil Meta 5: Reducir en dos terceras partes, entre 1990 y 2023, la mortalidad de los niños menores de 5 años</p>	<p>0.07 muertes por 1000 nacidos menores de 5 años.</p>
<p>Objetivo 5: Mejorar la salud materna Meta 6: mantener, entre 2017 y 2025, la mortalidad materna en tres cuartas partes.</p>	<p>0% muertes maternas por mil partos atendidos en el 2017- 2018.</p>

Objetivos y metas del desarrollo del milenio ODS	Indicadores en el municipio de Guayape
<p>Objetivo 6 Combatir el VIH/SIDA, paludismo y otras enfermedades</p> <p>Meta 7: Haber terminado y comenzado a reducir, para el año 2023 la propagación del VIH/SIDA.</p> <p>Meta 8: Haber detenido y comenzado a reducir, para el 2025, la incidencia del paludismo y otras enfermedades graves.</p>	<p>0.47 infectados con paludismo por cada mil</p> <p>4..17 afectados por IRAS por cada mil</p> <p>0.10 infectado de tuberculosis por cada mil</p> <p>6.22 infectados con dengue clásico por cada mil</p> <p>18.95 se padecen de Hipertensión Arterial.</p> <p>4.54 padecen de Diabetes.</p>
<p>Objetivo 7: Garantizar la sostenibilidad del medioambiente</p> <p>Meta 9: Incorporar los principios del desarrollo sostenible en las políticas y los programas nacionales e invertir la pérdida de recursos del medio ambiente.</p> <p>Meta 10: Reducir a la mitad, para el año 2023, el porcentaje de personas que carezcan de acceso sostenible a agua potable.</p> <p>Meta 11: Haber mejorado considerablemente para el año 2025, la vida de los habitantes de los tugurios</p>	<p>94.78% de la población utiliza leña para cocinar</p> <p>91.36% personas con acceso al agua por acueducto.</p> <p>78.15% personas con acceso a eliminación de excretas</p> <p>16.98% de hogares que todavía utilizan la letrina</p> <p>59.99% viviendas con inadecuada disposición del tren de aseo.</p> <p>54.01% población con servicio de energía eléctrica domiciliar</p> <p>68.67% casa con condiciones regulares o malas.</p> <p>23.72% de las viviendas no cuentan con baño.</p> <p>42.81% casa con un solo dormitorio.</p> <p>4% es el promedio de personas por hogar</p>

PROFESIÓN U OFICIO DE LA POBLACIÓN EN EDAD DE TRABAJAR

N°	FUERZA DE TRABAJO PROFESIÓN	CANTIDAD
1	Profesionales Universitarios y Secundaria	391
2	Agricultores y Ganaderos	2528
3	Comerciantes	152
4	Oficios Domésticos	815
5	Estudiantes	1579
6	Jubilado, Discapacitado.	28
7	Otros	2931
TOTAL		8424

OCUPACIÓN ACTUAL DE LA POBLACIÓN EN EDAD DE TRABAJAR

N°	FUERZA DE TRABAJO PROFESION	CANTIDAD
1	Profesionales Universitarios y Secundaria	53
2	Agricultores y Ganaderos	2557
3	Comerciantes	197
4	Obreros	86
5	Oficios Domésticos	839
6	Estudiantes	1593
7	Jubilado, Discapacitado	43
8	Otros	3056
TOTAL		8424

**LISTADO DE LAS VIVIENDAS
OCUPADAS, DESOCUPADAS,
POR COMUNIDADES,
CASCO URBANO
Y CROQUIS CENSALES**