



MUNICIPALIDAD DE SILCA, OLANCHO
INDICADORES SOCIOECONOMICOS
LINEA BASE DEL MUNICIPIO DE SILCA, OLANCHO



PRESENTACIÓN

La Municipalidad de Silca, Olancho, tiene el agrado de poner a disposición de las organizaciones del municipio, población en general, maestros, educandos, iglesias, Instituciones privadas y del gobierno, programas y proyectos, el presente estudio Socioeconómico del Municipio para que sirva de apoyo en la preparación de planes, proyectos, e investigaciones específicas en pro del desarrollo de las comunidades y de nuestro municipio.

La información base de este estudio fue levantada a nivel censal por líderes de las propias comunidades, bajo la supervisión de un equipo técnico municipal, siguiendo una metodología basada en principios generalmente aceptados con relación a este tipo de trabajos, pero con la variante que se basa en la participación voluntaria y efectiva de los líderes comunitarios, quienes conocen sus necesidades y realidades, y ello hace que este trabajo sea de bajo costo.

La Corporación Municipal, en acuerdo con la Mancomunidad (MAMNO), La SEIP y JICA tomaron la decisión de su realización, lo cual implicó la capacitación de 13 facilitadores técnicos, bajo la coordinación de la Unidad Técnica Municipal (UTM), la selección y capacitación de 4 líderes comunitarios, levantamiento, supervisión, corrección, codificación, digitalización de las boletas, conformación de la base de datos y la preparación de los indicadores, cuadros de salida y recolección de información secundaria. La base de datos digitalizada queda en la municipalidad, bajo la responsabilidad del técnico de la UTM, quien ha sido capacitado para este fin y coordinó el proceso a nivel de campo, involucrándose además en el manejo de la base de datos; la misma está a disposición para brindar información detallada a consideración de los usuarios interesados, sea esta por comunidad: barrios, aldeas o caseríos. Queremos externar nuestro agradecimiento a los líderes voluntarios por el apoyo, esfuerzo y dinamismo, así como los importantes aportes técnicos del equipo de profesionales facilitadores que supervisaron el levantamiento de datos, digitalización, procesamiento, análisis e interpretación de resultados.

Finalmente, en nombre de la población de nuestro municipio y de la Corporación Municipal, manifestamos nuestro profundo agradecimiento a la Agencia de Cooperación Internacional de Japón (JICA) y al Consejo Intermunicipal de La Mancomunidad (MAMNO) por el apoyo técnico De la Secretaria Del Interior (SEIP) y financiero De La Alcaldía Municipal que nos brindaron para lograr la realización de este importante estudio.

Pablo Arturo Paz

Alcalde Municipal

Personas Que Participaron En La Elaboración De Este Estudio

Cargo	Nombre
Técnico Facilitador FOCAL II /SDHJGD	Eduardo Santos
Técnico Facilitador MAMNO	Arturo Giron Mario Macias Elvin Estrada
Técnico Municipal Facilitadores	Eduardo Ruiz Huger Armando Meza Delia María Meza José Joel Inestroza Francisca Elena López Ángela Dinora Acosta Dilcia Bejarano Marlen Meraz Marlon Eberto Ramos Benjamín Castillo Cristóbal Acosta Sheila Ivone Ramos Jomer Barahona
Supervisión	Unidad Técnica Municipal (UTM)

Líderes voluntarios participantes en el levantamiento

Nombre del líder	Comunidad
Dario Emanuel Lanza	Guamiles
Duglas Castro	Quebrada Grande
Jose Francisco Romero	El Carbonal
Pedro Amado Acosta	Silca

INDICE

INTRODUCCION	9
RESUMEN EJECUTIVO	10
METODOLOGIA APLICADA	11
Fase 1: Diseño y Organización	11
Fase 2: Promoción e Introducción	11
Fase 3: Levantamiento	12
Fase 4: Tabulación y Análisis	12
Fase 5: Validación, socialización, edición y transparencia	12
1. MARCO DE REFERENCIA	12
1.1 ANTECEDENTES HISTORICOS DE SILCA	12
Origen del nombre del municipio	13
Primeras comunidades	13
Costumbres y Tradiciones	13
Fiestas y Tradiciones	14
Religión	14
Gastronomía antigua y existente	14
Bebidas típicas	14
Patrimonio histórico	14
Primeros servicios públicos	14
Personajes importantes	14
Agricultura	15
Ganadería	15
Otras industrias	15
Comercio	15
Industria	15
1.2 UBICACIÓN GEOGRAFICA	16
Límites Territoriales	16
Extensión territorial	17
Altitud	17
Sus coordenadas	

Desglose de aldeas, caseríos y barrios_____	17
1.3 CARACTERISTICAS FISICAS_____	18
Topografía_____	19
Principales ríos y quebradas que lo cruzan_____	19
Clima_____	19
Tipos de suelo_____	19
Tipos de estaciones_____	19
1.4 CARACTERISTICAS BIOLOGICAS_____	19
Las riquezas hidrográficas_____	19
Tipo de vegetación predominante_____	20
La flora_____	20
La fauna_____	20
Principales cultivos_____	21
1.5 CARACTERISTICAS SOCIALES_____	21
Manifestación de relaciones sociales entre sus pobladores_____	21
Formas de organización_____	21
Costumbres_____	22
Tradiciones_____	22
Valores_____	22
Patrimonio histórico_____	22
Principales religiones_____	23
Formas de recreación_____	24
Juegos tradicionales_____	24
Principales celebraciones patronales y de otra índole_____	24
En las feria se realizan diversas actividades entre ellas_____	24
Otras celebraciones_____	25
2. INSTITUCIONALIDAD E INVERSION PARA EL DESARROLLO_____	25
2.1 DESEMPEÑO MUNICIPAL_____	25
Principales indicadores de desempeño municipal_____	28
2.2 PRESENCIA INSTITUCIONAL EN EL MUNICIPIO_____	28
Instituciones públicas y privadas que operan en el municipio de Silca_____	29

Programas y proyectos, su población, objetivo tipo de servicios que brindan	29
2.3 SOCIEDAD CIVIL	29
Organizaciones comunitarias más importantes	30
2.4 INVERSION SOCIAL	31
3. INFRAESTRUCTURA BASICA	32
3.1 VIAL	32
Longitud de carreteras primarias, secundarias, caminos de penetración y su estado	32
Descripción y número de comunidades que no están comunicadas	33
3.2 ELECTRICIDAD	33
3.3 TELEFONIA Y CORREOS	33
3.4 SOCIAL	33
Existencia de centros comunales	33
Numero de canchas de futbol	33
Numero de canchas de uso múltiple	33
Numero de iglesias	33
Centros de recreación	34
Hogar de ancianos	34
Hogar de niños, centros de rehabilitación, clubes rotarios, comedores infantiles, guarderías infantiles	34
Cementerios	34
Áreas turísticas	34
3.5 SALUD	34
Centros de salud existentes	34
Cantidad de clínicas privadas	35
3.6 EDUCATIVA	35
Centro de educación secundaria	36
3.7 PRODUCTIVIDAD	37
Sistema de irrigación existente. Distritos o individuales	37
Centros de acopio	37
Viveros	37

	Secadoras de granos	38
4.	ANALISIS DE LOS PRINCIPALES INDICADORES SOCIOECONÒMICOS	38
4.1	POBLACION	38
	Población total	39
	Promedio de personas por vivienda	39
	Clasificación de personas por rangos de edad y sexo	39
	Comportamiento migratorio	40
4.2	SALUD	40
	Acceso de la población a los servicios de salud	40
	Opinión de la calidad de los servicios de salud	40
	Situación de la salud reproductiva	40
	Numero de madres solteras	41
	Número de niños que nacieron el año pasado	41
	Frecuencia de quienes atienden el parto	41
	Número de muertes maternas y de niños menores de 5 años	41
	Enfermedades más frecuentes	41
4.3	SERVICIOS BASICOS	43
	Número de viviendas con agua por cualquier medio	43
	Quienes administran el agua	44
	Alcantarillado	44
	Viviendas con letrinas	44
	Mencionar la recolección de basura y su eficiencia	45
	Aseo de las calles	45
	Cantidad de viviendas con energía eléctrica o solar	45
4.4	VIVIENDA	46
	Comportamiento de la tenencia de la vivienda a análisis de este comportamiento	46
	Condiciones de las viviendas ocupadas	46
	Condiciones de las viviendas desocupadas y porque	47
	Deficiencia más evidente de la vivienda	47

4.5 EDUCACION	49
Deserción y reprobación escolar	49
Cantidad de taza de analfabetismo	51
Material didáctico y tecnología	52
Infraestructura de los centros educativos recurso humano	52
Comportamiento de las sociedades de padres de familia	53
Análisis sobre la situación de los jóvenes y niños en edad escolar	54
Distribución por nivel escolar, cuantos están estudiando y no estudian	54
Motivos por los cuales los niños no estudian	55
4.6 IGUALDAD ENTRE LOS SEXOS A NIVEL EDUCATIVO	56
4.7 ECONOMIA	57
Tipos de cultivos que predominan en la producción agrícola	58
Que productos agrícolas se industrializan	58
Servicios que se les brinda a los productores en asistencia técnica	58
Que capacitaciones y créditos se ofrecen y por parte de quien	58
Tipo de infraestructura para la producción existente	58
Existencia de transporte y las condiciones	58
Principales mercados donde se coloca la producción	58
Fuera de trabajo que más predomina	59
Salario e ingresos promedio por familia	59
Remesas familiares	60
Ajustan los ingresos para alimentar los tres tiempos	60
Promedio de personas que trabajan la tierra	61
Comportamiento de la tenencia de la tierra en que trabaja la familia	61
Se producen los suficientes alimentos para el consumo familiar	61
4.8 PARTICIPACION	65
Instancias y mecanismos de participación	65
Espacios de participación que brinda el gobierno local	65
5. CONCLUSIONES	66
6. ANEXOS	68

INTRODUCCION

El presente documento incluye los datos cuantitativos y cualitativos de los indicadores socioeconómicos levantados a nivel censal, con participación social (Vida Mejor), en el Municipio de Silca, Olancho; datos levantados durante los meses de Abril, Mayo, Junio, Julio, Agosto del 2018, en todo el casco urbano y culminado el cierre en los meses de octubre, noviembre y diciembre del año 2018, y que representan la base para medir y comparar los avances en materia de desarrollo en cuanto a los Objetivos de Desarrollo del Sostenible (ODS) y Secretaria de Desarrollo e Inclusión Social (SEDIS)

El documento contiene la presentación por el Alcalde Pablo Arturo Paz, una introducción, el resumen ejecutivo, y seis capítulos; el primero trata el marco de referencia desarrolla el contexto biofísico y socioeconómico, que incluye los antecedentes históricos del municipio, su ubicación geográfica y se realiza la caracterización del municipio a nivel físico, biológico y social.

El capítulo segundo hace un breve análisis sobre la institucionalidad existente y la inversión para el desarrollo, tomando en consideración la situación del desempeño de la municipalidad, la presencia institucional en el municipio, el nivel de organización de la sociedad civil y la inversión social ejecutada en el Municipio de Silca durante el 2017 y 2018.

El capítulo tercero describe, en síntesis, la infraestructura básica existente en el Municipio en cuanto a los aspectos de salud, educación, productivos, vial e infraestructura social, con el propósito de tener una idea general de las disponibilidades existentes en este campo, y por ende de las carencias o deficiencias que repercuten en la cobertura de los sectores analizados.

En el capítulo cuarto se analizan los principales indicadores socioeconómicos recolectados censalmente, en las variables de población, salud, servicios básicos, vivienda, educación, igualdad entre los sexos a nivel educativo, economía y participación social y ciudadana, los cuales representan el conjunto de indicadores bases para medir los avances del desarrollo municipal.

El capítulo quinto resume las principales conclusiones de los resultados del trabajo censal que muestra la actual situación del municipio a la luz de los ODS.

En el capítulo sexto se agregan como anexos los cuadros que muestran la presencia institucional, infraestructura básica y viviendas existentes, la frecuencia simple del censo y la matriz de los principales indicadores en el marco de los ODS.

Esperamos que el presente estudio sea utilizado como un instrumento valioso para proponer y medir hacia el futuro el desarrollo de nuestro Municipio de Silca.

RESUMEN EJECUTIVO

- ❖ El Municipio de Silca cuenta con una población de 5,884 habitantes, distribuidos en 6 aldeas, 31 caseríos, 11 barrios.
- ❖ Del total, 2,885 son hombres y 2,999 mujeres. Existe un promedio de 4 personas por vivienda.
- ❖ La población menor o igual a 18 años es del 40.81% del total, lo que muestra una población relativamente joven y que en los próximos años estará presionando por nuevas fuentes de trabajo y nuevos servicios públicos, entre otros aspectos.
- ❖ Los nacimientos para el año 2018 es de 53 niños, lo que significa una tasa de natalidad de 0.90 % de la población.
- ❖ Existen 251 madres solteras y 61 padres solteros en el Municipio de Silca. En la mayoría de las viviendas, viven una o dos familias por hogar.
- ❖ La tasa de mortalidad materna durante el parto y el posparto para el mes de abril del 2017 a abril del 2018 fue de 0 muertes, por los 52 partos atendidos, sin embargo, la mortalidad infantil en el período fue de 1 niños menores de 5 años.
- ❖ Entre las enfermedades de mayor incidencia en la población están: la Hipertensión arterial que afectaron al (26.87%) de la población, (21.18%) infecciones respiratorias, un (14.29%) en Chicunguya, y diabetes con un (9.89%) entre las enfermedades más altas.
- ❖ Un alto número de la población recibe el servicio de agua, a través de diferentes medios del cual el 95.9% es a través de agua domiciliar por acueducto, un 0.85 acarrea agua de río o quebrada, una minoría acarrea agua de una fuente o llave pública.
- ❖ Según los datos censales un 41.47% de la población hace el uso de la letrina, la cual se dividía en letrina de fosa simple con un 21.16% y letrina de fosa séptica con un 23.5% de la población.
- ❖ La cobertura del servicio de energía eléctrica es del 75.44%, y el servicio de alumbrado público que recibe la mayor parte de la población del casco urbano es de un 80.18%.
- ❖ El combustible de cocina más usado es la leña, el cual representa 85.08% y el segundo más usado es la electricidad representado el 10.1%.
- ❖ En el municipio de Silca, 2,322 niños y jóvenes se encuentran en edad de estudiar, pero solo 1,350 se encuentran estudiando en los distintos niveles educativos.
- ❖ El 58.14% de las personas en edad de estudiar están estudiando actualmente, y un 41.86% no están estudiando. Donde más predomina este comportamiento es en el Área Rural.
- ❖ Las principales actividades económicas del municipio son la agricultura y ganadería y en mucho menor escala el comercio y los servicios profesionales, estos últimos en los sectores educación, salud y desarrollo.
- ❖ La mayor fuerza de trabajo predominante está en el sector primario trabajando por cuenta propia la tierra.

- ❖ Población en edad de trabajar (PET) del municipio representa el 78.06% del total de la población; la población económicamente activa es el 44.2% de la PET. La población económicamente inactiva representa el 55.8% de la PET.
- ❖ Existen un total de 99 diferentes profesiones y oficios.
- ❖ La profesión que sobresale es la de Bachillerato en ciencias seguido por Perito Mercantil y Contador Público, en tanto los oficios más relevantes son: agricultura, jornaleros, albañiles, comerciantes y obreros.

METODOLOGÍA APLICADA

El proyecto Focal II por JICA en el occidente del país permitió el establecimiento de una metodología que fue concertada con las autoridades de los municipios (Alcaldes) luego se capacitaron los técnicos que asumieron la responsabilidad de la facilitación metodológica del campo, la metodología se desarrolló en las siguientes fases:

Fase 1: Diseño y organización:

- Preparación de instrumento de levantamiento de la información (boleta).
- Revisión de la propuesta metodológica y los indicadores.
- Asignación del Técnico Municipal.
- Preparación de material para capacitación.
- Capacitación al equipo Técnico-Facilitador.

Fase 2: Promoción e Inducción:

- Concertación del proceso con la Corporación Municipal (Firma de la Carta de compromisos).
- Selección de líderes comunitarios para participar del proceso de levantamiento.
- Capacitación metodológica y concertación de compromisos con líderes comunitarios.
- Preparación de los croquis y listado de jefes (as) hogar, por comunidad.
- Realización de asambleas comunitarias para socializar el proceso y motivar a la población.

Fase 3: Levantamiento

- Reunión del equipo comunitario para la distribución geográfica de trabajo (esta se hace de acuerdo al mapa censal).
- Líderes comunitarios realizan jornadas de levantamiento de boletas (una por familia) y llenado de formatos de información secundaria.
- Revisión de boletas levantadas, los líderes comunitarios preparan paquetes y entregan al facilitador.
- El Facilitador Municipal supervisa y da seguimiento.
- El Facilitador revisa resultados y hace el control de calidad de las boletas levantadas.

- Revisión final y preparación de paquete de la comunidad listo para digitalizar.

Fase 4: Tabulación y Análisis

- El Facilitador Municipal revisa y ordena las boletas e información levantada por comunidad.
- Tabulación de boletas en un programa especial con la cooperación de Técnicos de la Mancomunidad de MAMNO. Este programa refleja los datos estadísticos en cada una de las variables de la boleta.
- Preparación y revisión de cuadros de salida.
- Elaboración cuadro de línea base.
- Análisis de resultados y elaboración del borrador de informe final.

Fase 5: Validación, Socialización, Edición y Transparencia

- Validación de Resultados.
- Corrección, revisión y estilo del informe final.
- Edición de Documento.
- Socialización y entrega de documento en cabildo abierto a la Corporación Municipal, y a los líderes comunitarios de cada una de las Comunidades.

I.MARCO DE REFERENCIA.

1.1 ANTECEDENTES HISTÓRICOS DE SILCA.

Se ignora la época en que fue fundado el Municipio de Silca, solo se sabe que ya existía en la fecha de 1984, en el recuento de población de 1791 será cabecera de curato, le dieron categoría de municipio en el año de 1878.

En el informe de 1582, hecho por el gobernador Alonso de Contreras se menciona el pueblo de Silca en la jurisdicción de la ciudad de Sant Jorge de Olancho, con treinta indios tributarios encomendado a Luis de Voz mediano. En 1684 se menciona como pueblo “relacionado con motivo del cobro de las penas de cámara”. En 1971 aparece como curato.

Este pueblo fue deshabilitado por efecto de una revolución en 1829, la misma suerte corrió en 1865; en el anuario estadístico de Vallejo de 1889 figura como municipio, categoría que le fue dada en 1836.

Origen del nombre del Municipio

El significado de su nombre proviene de México el cual significa “Lugar de Caracolillos”, las primeras comunidades que se establecieron en nuestro municipio fueron:

Primeras Comunidades

- Silca
- Panuaya
- El Carbonal
- Guamiles

Costumbres y Tradiciones:

Entre las tradiciones sobresalen algunas actividades que se realizan en las ferias patronales:

Alboradas, Quema de pólvora, Procesiones con acompañamiento de música de banda, Guancasco (Visita de Santos de otros lugares a nuestra feria), Mojigangas, Misas, Vigilias, Juegos tradicionales, Encuentros deportivos, Noches culturales, Fiestas bailables.

En la feria en honor a la virgen de Candelaria se hace la dramatización de los tres reyes magos en busca del niño Dios.

Silca es un pueblo muy tradicional, como muchos de Honduras. La feria se celebra el 28 de diciembre al 1 de enero en honor a la virgen de Candelaria.

En estas fiestas, es muy común encontrar mojigangas, juegos pirotécnicos, encuentros deportivos, fiestas bailables, comidas típicas y la sopa de mondongo. En semana santa la comida tradicional es la sopa de pescado seco.

En lo religioso celebran bautizos, bodas y procesiones. Entre otras fiestas de carácter oficial están: El día de la madre, día del niño, día de la independencia, la navidad y el año nuevo.

Fiestas Tradicionales:

Varias ferias patronales entre ellas

Feria en honor a la Virgen de Candelaria.

Fechas en que se celebran a los santos.

Religión:

La mayoría de la población en Silca Olancho es católica.

Gastronomía antigua y existente:

Estofado, chanfaina, chicharrones, sopa de mondongo, sopa de gallina con arroz de maíz, sopa de olla, sopa de semillas de ayote, Nacatamales, montucas, tamalitos de frijoles, turrone, dulces, pan casero, yuca con chicharrón, tamales, y tamalitos de maíz.

Bebidas Típicas:

Fresco de masa, horchata, atol dulce (elote tierno), atol agrio (elote fermentado), chicha, fría de pinol y vino de coyol.

Patrimonio Histórico:

Iglesia Católica construida en 1921 por Emilio Blanco.

Objetos Arqueológicos encontrados en Silca (vasijas de barro encontradas en la "Cueva de la Mona, campanas de la iglesia católica).

Primeros servicios públicos:

Agua Potable, telégrafo, energía eléctrica, baronesas.

Personajes Importantes:

- Mauricio Meza
- Celso Hernández
- Jesús Maldonado
- Transito Maradiaga
- Santos Inestroza
- Carlos Inestroza
- Reinaldo Moya
- Marcos Acosta
- Héctor Zelaya
- Andrés Zuniga
- Alejandro Herrera
- Salomé Acosta (chomita)
- José Zelaya
- Luisa Díaz
- Yigo Morales
- José Sebastián Morales

Actividades económicas que sustentan la población

Agricultura:

Maíz, frijol, café, banano, repollo, tomate.

Ganadería:

Avícola, bovino, porcino, caprino.

Otras industrias:

Panadería Mayan (panadería).

Industrias del campo (lácteos).

Comercio:

La estructura de comercialización de este municipio está formada por agentes que intervienen en el proceso de distribución que es exactamente el mismo que utilizan los campesinos independientes, es decir que los productores son dueños de sus cosechas y están en libertad de decir a quien, y a qué precio venderán el producto de sus cosechas. Afrontan las mismas dificultades, sintiéndose agobiados principalmente por los intermediarios que en la zona se les denominan “Coyotes”. La venta de los productos la realizan en los lugares locales y en el caso del café, el rubro de la panadería y lácteos están a nivel de exportación.

Industria:

Parte de la economía del municipio de Silca está sustentada por producción de lácteos, panadería, agricultura, ganadería, comercio y caficultura. Cabe mencionar que nuestro municipio cuenta con 2 Agroexportadoras.

1.2 UBICACIÓN GEOGRÁFICA

El municipio de Silca está ubicado en el departamento de Olancho en la parte suroeste del departamento de Olancho, situado en el margen izquierdo del Río Telica.

Límites Territoriales

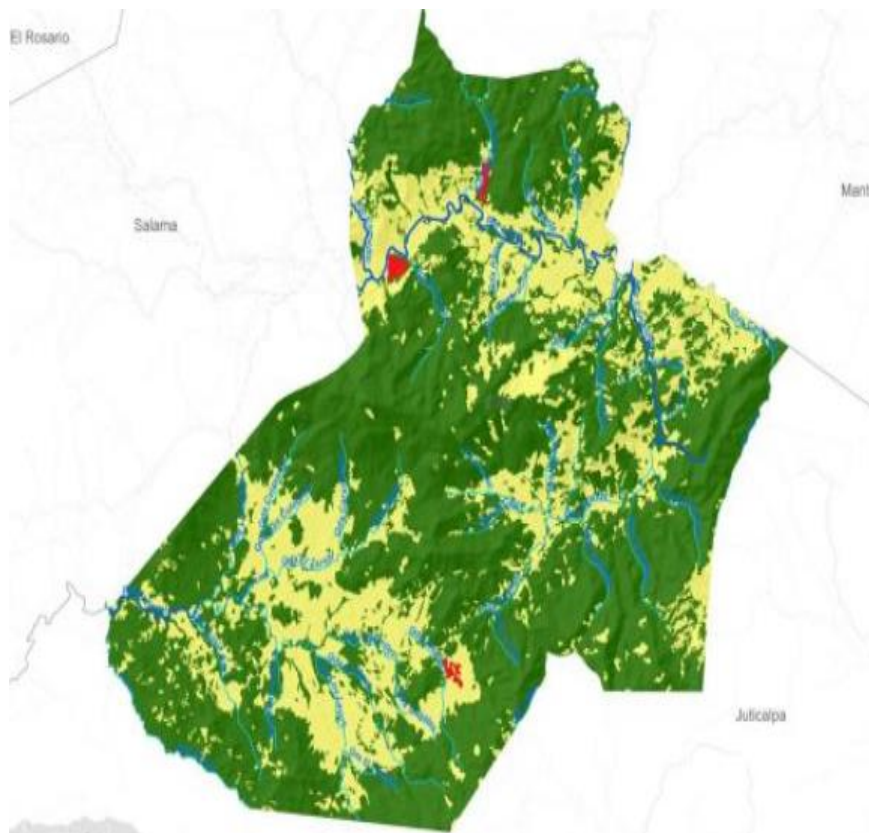
El Municipio de Silca, limita al:

Norte, con el Municipio de Manto; al

Sur con el Municipio de Juticalpa; al

Este con los municipios de Manto y Juticalpa y al

Oeste con el municipio de Salama.



Extensión Territorial:

El Municipio de Silca cuenta con una extensión territorial de 258.6 km².

Altitud:

La altitud del Municipio de Silca es media, 626 msnm (metros sobre el nivel del mar).

Sus coordenadas son las siguientes:

14° 50' 0" N, 86° 32' 0" W

Desglose de aldeas, caseríos y barrios.

Cuadro #1

N°	Aldeas	Caseríos	Barrios
1	Silca	El Chocuyo	Bo. De Jesus
2	Panuaya	La Ceibita	Bo. El Colegio
3	Parumble Nuevo	El Suntut Arriba	Bo. El Nazareno
4	El Carbonal	El Suntut Abajo	Bo. La Hoya
5	Santa Elena	La Pita	Bo. La Campana
6	La Cruz	Buena Vista	Bo. La Maní
7		La Nueva Esperanza	Bo. Las Acacias
8		Parumble Viejo	Bo. La Ceiba
9		Los Hornos	Bo. Las Brisas
10		El Quebrachal	Bo. Buenos Aires
11		El Pastoreo	Bo. El Centro
12		El Jagual	
13		Sabana de López	
14		El Caulote	
15		El Quizcamote	
16		Quebrada Grande	
17		Guamiles	
18		Barranquilla	
19		Las Colinas	
20		Pacaya	
21		La Cecilia	
22		La Rosa	
23		Hda. La Rosa	
24		Las Lomitas	
25		El Saucedo	
26		El Higuero	
27		La Esperanza	
28		Paso del Toro	
29		Quebrada de Agua	
30		Tras la Loma	
31		La Lima	

Mapa Satelital del Casco Urbano Municipio de Silca



1.3 CARACTERÍSTICAS FÍSICAS

Topografía:

El relieve de este municipio consta de un parte Semi-Plana donde se ubica la cabecera municipal y alguno de sus aldeas y caseríos situados en el departamento de Olancho, rodeada de montañas en todas sus colindancias aptas para el cultivo de café.

Principales ríos y quebradas que lo cruzan:

Debido a su ubicación geográfica y sus características topográficas, Silca posee un rio que en tiempos de lluvia arrastra corrientes de agua en abundancia, también posee muchas quebradas en todo el municipio entre los cuales podemos mencionar los

siguientes; Rio Telica el cual es generador de agua para sistemas de riego por goteo de los productores agrícolas, quebrada El Jícaro, quebrada La Presa, quebrada El Camalotal, quebrada de Ulúa.

Clima:

La duración del periodo lluvioso en este Municipio se caracteriza por una concentración entre los meses de mayo a octubre, con temperaturas máximas en los meses de marzo y abril los cuales se caracterizan por ser periodos muy secos.

Para el Municipio de Silca la temperatura promedio anual es superior a los 25°, alcanzándose una temperatura máxima de 35° en el mes de abril y temperaturas mínimas de 15° en los meses de noviembre y diciembre.

Tipos de Suelos:

Tenemos dos tipos de suelos en el Municipio de Silca, el primero es franco arcilloso y franco luminoso, formando así suelos aptos para la agricultura, caficultura y ganadería.

Tipos de estaciones:

En nuestro municipio solo se identifican dos estaciones en el año que son invierno que comprende los meses de mayo hasta octubre. y verano en los meses de marzo y abril.

1.4 CARACTERÍSTICAS BIOLÓGICAS

Las riquezas hidrográficas:

Del municipio está constituido por su principal rio “**Telica**” que es la principal fuente de riego por goteo del municipio de Silca, también se encuentran quebrada El Jícaro, donde está ubicada la cuenca de la misma se abastecen 8 comunidades incluyendo el casco urbano.

Tipo de Vegetación Predominante.

La flora:

Existe una flora y fauna muy variada predominando principalmente el bosque latifoliado en el PNSA, también existe el pinus oocarpa y en menor número robles, encino, nance, quebracho, arbustos y matorrales.

Especies Arbóreas: Entre las especies arbóreas se encuentran robles, cedros, quebrachos, guamas, másica, barbas de jolote, zapotillo, flor morada, nogal, chigua, guapinol, guanacaste, chichicaste, pedro chele, san Juan blanco, cojoyo pelado, laurel, níspero, indio desnudo, cortos, jobs, granadillo, pinos, bombón, acacias, bellotas, aguacate, mico, aguacate chute, palo mudó, guaruma, madreado, guayabo, limón, naranjo agrio, caña fístula, tapaculo, caulote, sálamo, gualiqueme, nogal, sauce, higüero, Guanacaste tejo,

ciruelo de montaña, nance, jaguas, anonas, zuncuyas, ceiba, quebracho liso, bálsamo, liquidámbar, álamo, carreto, palo verde, mata palo, tempisque, cafecito, cañamito, fierrillo, naranjito, carbón, mangos, lima, guayabo, limonaria, acacia, almendro, matorral, míramelo, chaparrillo, chaparro, zopilote, llama del bosque, eucalipto, macuelizo, arrayan, mozote tamarindo, guanábano, quina, matasanos, nín, ficus, mazapán, pinus oocarpa.

Plantas Comestibles: Se encuentran aguacate, nances, Tamarindo, mangos, pacaya, flor de izote, aguacatillo, guayaba, huraco, anona, guanábana, sincuya, coyol, corozo, cacao, zapote, mamon, ciruelas, jobos, cuajinicuil, paterna, Hurraco, coco, naranjo indio, limón.

Plantas Medicinales: caña fistula, sasafrás, calaguala, liquidámbar, indio desnudo, madreado, castaño, anís, valeriana, ajeno, apazote, mostaza, achiote, zabila, culantro entre otras.

Cuadro del tipo de Vegetación existentes en la comunidad, plantas comestibles y medicinales.

Cuadro #2

N°	Árboles, Madera	Medicinales	Frutales	Hortalizas
1.	Quebracho	El Limón	Mango	Tomate
2.	Carbón	Quina	Naranja	Chile
3.	Uvita	Eucalipto	Hurraco	Cebolla
4.	Guanacaste	Hoja de menta	Nance	Repollo
5.	Cedro	Zacate te	Guayaba	Maíz
6.	Pino	Ruda	Papaya	Frijoles
7.	Roble	Sábila	Aguacate	
8.	Granadillo	Hierva buena	Coco	
9.	Laurel	Apazote	Zapote	

La fauna:

Es muy reducida ya que sus principales especies están en peligro de extinción debido a la cacería sin control de que son objeto dichas especies entre ellas: EL Iguana, Cusuco, Cascabel, Conejo, Coyote, Venado, Armadillo, Guatusas, Tepezcuinte, Loros y las Aves de rapiña.

Entre la fauna domestica podemos mencionar lo que forma uno de los patrimonios de nuestra comunidad como lo es el Ganado Vacuno, Caballo y Mula y burro, además la crianza de cerdos y gallinas, Jolote, Pato etc.

Principales Cultivos:

Cuadro #3

N°	Hortalizas	Verduras	Árboles Frutales
1.	Tomate	Yuca	Mango
2.	Cebolla	Patastillo	Papaya
3.	Maíz		Guayaba
4.	Frijoles		Nance
5.	Repollo		Ciruelas
6.	Culantro		Aguacate

1.5 CARACTERÍSTICAS SOCIALES

Manifestación de Relaciones Sociales entre sus Pobladores:

Las relaciones sociales que manifiesta la población de Silca se caracteriza por la amabilidad y la unidad de sus habitantes. También podemos destacar su hospitalidad para con los visitantes Silca es una comunidad donde las tradiciones y costumbres están muy apegadas en su forma de vivir, se destaca dentro de las costumbres y tradiciones el aspecto religioso ya que forma parte fundamental de la vida espiritual de sus habitantes. La mayoría de los habitantes profesan la religión católica y la segunda religión más importante es la religión evangélica.

Formas de Organización:

Silca cuenta con varias formas de organizaciones entre los principales tenemos:

Cuadro #4

N°	Organización
1.	Patronatos
2.	Juntas de agua
3.	Junta de padres de familia
4.	Consejo de maestros
5.	Clubes deportivos
6.	Grupos eclesiales católicos
7.	Consejo parroquial católico
8.	Junta directiva de la Iglesia Evangélica
9.	Caja rural

Costumbres:

Silca es un pueblo donde sus pobladores están muy apegados a sus costumbres podemos mencionar algunas como:

- Jugar el fútbol por las tardes y fines de semana.
- Ir a misas los domingos y días festivos.
- Hacer sopa los fines de semana.
- Tomar café por la mañana y por tarde.
- Jugar a los Trompos, Maules, Cartas y Billar.
- Tertulias en las aceras de las casas.

Tradiciones:

Entre las tradiciones en nuestro municipio podemos destacar las siguientes:

- Procesiones.
- Mojiganga.
- Celebración de la Semana Santa.
- Música de banda y de marimba.
- Celebración del día de la Biblia.
- Celebrar los novenarios a difuntos.
- Rezar

Valores:

- La Hospitalidad.
- La Honradez.
- El Respeto entre sus Habitantes.
- La Solidaridad.
- La Bondad.

Patrimonio Histórico:

- Iglesia Católica construida en 1921 por el Español Emilio Blanco.
- Objetos Arqueológicos encontrados en Silca (vasijas de barro encontradas en la “Cueva de la Mona, campanas de la iglesia católica).

Principales religiones:

- Religión Católica.
- Religión Evangélica.

Cuadro #5

Nº	Nombre	Religión	Ubicación
1.	Iglesia Católica “Virgen de Candelaria”	Católica	Silca
2.	Católica	Católica	Panuaya

3.	Ermita Católica	Católica	Parumble
4.	Ermita Católica	Católica	Los Hornos
5.	Ermita Católica	Católica	El Quebrachal
6.	Ermita Católica	Católica	El Carbonal
7.	Ermita Católica	Católica	El Caulote
8.	Ermita Católica	Católica	Sabana de López
9.	Ermita Católica	Católica	Santa Elena
10.	Ermita Católica	Católica	Quebrada Grande
11.	Ermita Católica	Católica	Guamiles
12.	Ermita Católica	Católica	Pacaya
13.	Ermita Católica	Católica	La Cruz
14.	Ermita Católica	Católica	Quebrada de Agua
15.	Ermita Católica	Católica	La Esperanza
16.	Cruzada del Evangelio	Evangélica	Silca
17.	Santidad Dios es Amor	Evangélica	Silca
18.	Santidad Central	Evangélica	Silca
19.	Centro Cristiano Restauración	Evangélica	Silca
20.	Cruzada del Evangelio	Evangélica	Panuaya
21.	Monte Sinaí	Evangélica	Panuaya
22.	Cristo Misionero	Evangélica	Panuaya
23.	Amor y Fe	Evangélica	Parumble
24.	Cruzada del Evangelio	Evangélica	El Quebrachal
25.	Pentecostal Unida	Evangélica	El Quebrachal
26.	Cruzada del Evangelio	Evangélica	El Carbonal
27.	Romanos 8:14	Evangélica	El Carbonal
28.	Iglesia Santidad	Evangélica	Sabana de López
29.	Cruzada del Evangelio	Evangélica	Santa Elena
30.	El Buen Samaritano	Evangélica	Quebrada Grande
31.	Cuadrangular	Evangélica	Guamiles
32.	Santidad	Evangélica	Guamiles
33.	El Buen Samaritano	Evangélica	Guamiles
34.	Josué 1:9	Evangélica	La Cecilia
35.	Fuente de Salvación	Evangélica	La Cecilia
36.	Cuadrangular	Evangélica	La Rosa
37.	Cuadrangular	Evangélica	El Higuerito

Formas de Recreación:

Silca es una población relativamente joven y eso hace necesario que se creen espacios de recreación para todos estos jóvenes que están en peligro de caer en drogas y pandillas. Entre algunas formas de recreación tenemos los encuentros deportivos que se realiza todos los fines de semana. También podemos mencionar las actividades que realizan las iglesias como convivios, retiros, vigiliass para jóvenes y niños.

Juegos tradicionales:

En la actualidad nuestro municipio aún conserva los juegos tradicionales que se realizan en las ferias patronales y otras celebraciones del año. Entre los más populares podemos destacar:

- Carreras de cinta
- Los Maules
- Bolar cometas
- Carrera de encostalados
- Trapiche
- Trompo
- Juego del cantarito
- Juego esconder la faja
- Arranca cebollas
- El huevo y la cuchara
- Landa
- Las ardillas cambian de jaula

Principales celebraciones patronales y de otra índole:

En la comunidad de Silca se celebran varias ferias patronales entre ellas:

- Feria en honor a la Virgen de Candelaria celebrada del 28 de diciembre al 1 de enero.
- Feria en honor al día de la Cruz celebrada el mes de mayo.
- Feria comunal de El Carbonal celebrada en el mes de septiembre.

En las ferias se realizan diversas actividades entre ellas:

- Alboradas por las mañanas
- Quema de pólvora
- Procesiones
- Guancasco (visita de santos de otros lugares a nuestras ferias)
- Mojigangas
- Misas
- Vigilias
- Juegos tradicionales
- Encuentros deportivos
- Noches culturales
- Fiestas bailables
- Montada de toros
- Coronaciones

Otras Celebraciones:

- Celebran rezos del novenario de difuntos.
- Se celebran las fiestas patrias.
- Se celebra el nacimiento del niño Jesús.
- Se celebra el día de La Cruz.
- Celebraciones navideñas.
- Se celebra el día de La Biblia.
- El día de los Santos.

II. INSTITUCIONALIDAD E INVERSIÓN PARA EL DESARROLLO

2.1 DESEMPEÑO MUNICIPAL

La Corporación Municipal está integrada por 6 regidores, 3 del Partido Nacional y 3 del Partido Libertad y Refundación, el Alcalde y el Vicealcalde; como en el resto del país la Corporación se reúne cada quince días.

Como parte de la representación de la sociedad civil existe el Consejo de Desarrollo Municipal (CODEM) integrado por 8 personas, El COMDE (Consejo Municipal de desarrollo educativo) integrado por 12 y el CODEL (Consejo Municipal de Desarrollo Local) integrado por 72 personas representantes de los sectores de educación, salud, seguridad, ambiente y social. El Comité Ciudadano de Transparencia (C.C.T.) que consta de 1 miembros y además de una Comisionada Municipal.

En su estructura organizacional la municipalidad cuenta con las oficinas de la Secretaría, Tesorería, Unidad Municipal Ambiental (UMA), Catastro, Departamento Municipal de Justicia, Administración, Control Tributario, Oficina De La Mujer, Auditoría Interna, con un total de 14 empleados, incluyendo el Alcalde y el Vicealcalde.

Los servicios públicos que atiende la Municipalidad son el cementerio, centro social, tren de aseo, aseo de calle, Centro de Salud, Parque Municipal, Crematorio Municipal y el Estadio Municipal.

Las inversiones de capital se realizan exclusivamente de las transferencias recibidas, de no ser así con los ingresos corrientes no están en capacidad de financiar ninguna inversión, de lo cual se evidencia la necesidad de mejorar la gestión institucional municipal y por ende la captación de recursos para inversión.

Cuadro de las oficinas que operan en la Alcaldía Municipal y sus funciones:

Cuadro #6

Departamentos y Oficinas	Funciones
Secretaría Municipal	<ul style="list-style-type: none"> ➤ Concurrir, certificar, comunicar, archivar, remitir, transcribir y coordinar
Departamento de Control Tributario	<ul style="list-style-type: none"> ➤ Ejecutar el Plan Operativo por Departamento de administración tributaria ➤ Llevar el registro de pago de los impuestos. ➤ Ingreso de todos los pagos.
Departamento de Catastro	<ul style="list-style-type: none"> ➤ Actualización y mantenimiento de catastro municipal. ➤ Elaboración de croquis y constancias. ➤ Mediciones, evaluaciones e inspecciones de propiedades.
Departamento de Administración	<ul style="list-style-type: none"> ➤ Realización de los programas municipales a ejecutar ➤ Apoyar en la realización del presupuesto anual. ➤ Supervisión que se realicen las de más funciones en tiempo y forma de los demás departamentos
Tesorería Municipal	<ul style="list-style-type: none"> ➤ Recaudación de fondos por tributos de los contribuyentes ➤ Ejecutar pagos contemplados en el presupuesto ➤ Registro de cuentas bancarias ➤ Registro der recibos ➤ Depósitos en las cuentas municipales los fondos recaudados
Departamento Municipal de Justicia	<ul style="list-style-type: none"> ➤ Otorgar licencia para todo tipo de eventos. ➤ Dar a conocer ordenanzas y disposiciones de la corporación municipal. ➤ Coordinar acciones con la policía preventiva asignada al municipio en materia de seguridad ciudadana, cumplimiento de horarios y para mantener el orden público. ➤ Levantar actas de compromiso en relación a denuncias de hechos que

Unidad Técnica Municipal

Unidad Municipal Ambiental

Oficina de Recursos Humanos

perjudican el bienestar de los vecinos del municipio.

- Autorizar cartas de venta, y guía de traslado de ganado entre municipio y departamento.
- Matricula de fierros, armas y motosierras.
- Es el ente encargado de la ejecución del Plan de Inversión Municipal.
- Encargado de la revisión, supervisión y ejecución de los proyectos de la municipalidad.
- Velar para que en las políticas y estrategias de desarrollo municipal sea considerados los aspectos ambientales para lograr un desarrollo sostenible.
- Promover la investigación, La Planificación y la implementación de modelos de manejo adecuado, tomando en cuenta entre otros el uso de la tierra.
- Recibir, registrar, dar seguimiento y canalizar a las instancias respectivas las denuncias en materia ambiental manteniendo informado al interesado; esto lo harán con el apoyo del juez de justicia.
- Coordinar y ejecutar acciones referentes a la protección, conservación y restauración ambiental en el campo de la reforestación, manejo integrado del recurso hídrico, manejo de los residuos sólidos, administración y vigilancia de las áreas naturales protegidas, control de contaminantes que se ajusten a las regulaciones técnicas que emita el gobierno central, ordenanzas municipales, entre otras.
- Otorgar permisos para el traslado de madera legalizada.
- Encargado del manejo y control del

Oficina de la Mujer	personal.
	➤ Encargado del cuidado de los bienes municipales.
	➤ Reuniones sobre charlas de salud y vivienda.
	➤ Talleres de manualidades.
	➤ Capacitaciones sobre prevenciones de diferentes enfermedades.
	➤ Entrega de víveres.
	➤ Charlas para prevenir embarazo en adolescentes.
➤ Charlas sobre planificación familiar.	

Principales indicadores de desempeño municipal:

La corporación municipal se ha comprometido a mejorar los indicadores sobre la economía, vivienda e infraestructura social, ya que estas son los indicadores que más afectan a la población de Silca.

2.2 PRESENCIA INSTITUCIONAL EN EL MUNICIPIO

En nuestro municipio existen varias instituciones públicas y privadas que han contribuido al desarrollo de nuestra comunidad. Dichas instituciones han brindado su apoyo técnico y financiero a la realización de proyectos en todo el municipio. Entre las más importantes podemos mencionar las siguientes:

Instituciones públicas y privadas que operan en el municipio de Silca:

Cuadro #7

Instituciones/Programas	Cantidad en el Municipio
Juzgado de Paz	1
UAPS	2
CIS	4
Posta Policial	1
Centros básicos oficiales	19
Centros básicos PROHECOS	3
Centros pre básicos oficiales	9
Centros pre básicos PROHECO	2
Registro Nacional de las Personas	1
JICA	
Iglesias Católicas	15
Iglesias Evangélicas	22
Alcaldía Municipal	1

Programas y Proyectos su población objetivo y tipo de servicio que brindan:

Cuadro #8

N°	Institución	Programa o Proyecto	Población y Objetivo	Tipo de servicio que brinda
1	PROHECO	Proyecto de educación	Que haya una mejor cobertura en educación	Asistencia en educación
2	JICA	Proyecto Focal II	Todo el municipio	Asistencia técnica en todo el municipio
3	CEPUDO	Ayuda Social	Ayudar a las personas de bajos recursos	Ayuda social con alimentos y materiales para el hogar
4	TZU CHI	Ayuda Social	Ayudar a personas de escasos recursos económicos	Ayuda con alimentos (arroz)
5	VIDA MEJOR	Ayuda Social	Supervisión y gestión de viviendas	Mejoramiento de viviendas
6	MEJORES FAMILIAS	Ayuda Social	Salud de niños y mujeres	Entrega de víveres para mejorar la calidad de vida

2.3 SOCIEDAD CIVIL

En Silca existe aproximadamente un total de 20 tipos de organizaciones de la sociedad civil, de las cuales los Patronatos son la base organizativa comunitaria más importante por su involucramiento en procesos de desarrollo local, y funcionan como uno de los enlaces más cercanos con la municipalidad, así como con las distintas instituciones de desarrollo que operan en el municipio.

El tipo de organizaciones existentes son: patronatos, junta de agua, iglesias (Evangélicas y católicas), sociedad de padres de familia por cada centro educativo, comités de salud, grupos campesinos, comité de irrigación por goteo, equipos de fútbol, grupos de Plan en Honduras. Cada una de estas organizaciones civiles juegan sus propios roles encaminados al desarrollo del municipio, entre los roles principales tenemos:

Organizaciones Comunitarias más importantes:

Cuadro #9

N°	Organizaciones Comunitarias	Funciones
1.	Patronatos	Sus funciones principales se orientan a la gestión de proyectos de infraestructura, así como a procesos de organización y participación de la sociedad en el tratamiento de problemas de interés público; ninguno de estos cuenta con sus estatutos y todos son apoyados por la Municipalidad y por otras instituciones afines al desarrollo local
2.	Juntas de Agua	Son responsables del buen manejo y administración de los acueductos, tanto en la construcción de los mismos como en su operación; también, centran su interés en el buen funcionamiento organizacional y administrativo de las mismas Juntas, así como en la protección, control y manejo de las fuentes productoras de agua, son apoyadas directamente por la Municipalidad y por las instituciones afines a la protección de los recursos naturales.
3.	Iglesias	Su misión está orientada a promover los valores espirituales cristianos con énfasis en el amor al prójimo y ejercer la paz, armonía y la comprensión entre los habitantes ya que para ello existen varios grupos pertenecientes a la iglesia católica.
4.	Sociedad de Padres de Familia	Brindan apoyo a los procesos de enseñanza – aprendizaje de los niños mediante diversas actividades realizadas a nivel del centro educativo, la comunidad y en la familia.
5.	Clubes Deportivos	Representan un espacio de recreación para la juventud y de promoción de la armonía entre, y para, los pobladores.

2.4 INVERSIÓN SOCIAL

Durante el año 2018 la municipalidad ha realizado una inversión total de Lps. 2,879,452.15 Apoyo al sector salud, educación, restauración de edificios, social, vial y productiva. Esta inversión en su mayor porcentaje corresponde a fondos obtenidos de la transferencia del gobierno central.

Cuadro #10

Nombre del tipo de proyecto	Salud	Educación	Social	Vial	Productiva	Total
2018						
Apoyo a productores					9,400.00	9,400.00
Reparación de carreteras				2,236,450.00		2,236,450.00
Mejoramiento de viviendas en aldeas y municipio			328,617.00			328,617.00
Pago de enfermeras y compra de medicamentos	290,765.00					290,765.00
Pago a maestros y mejoramiento a centros educativos		14,220.15				14,220.15
Total						2,879,452.15

III. INFRAESTRUCTURA BÁSICA

A continuación, se describe la infraestructura básica existente en el municipio y las principales limitantes en los ámbitos: vial, social, electricidad, educativos, productivos, etc.

3.1 VIAL

Longitud de carreteras primarias, secundarias, caminos de penetración y su estado:

Todas las comunidades tienen carreteras secundarias como vías de acceso. El estado actual de todas las vías es de regular ya que son de tierra y en su mayoría son accesibles para el cruce de dos vehículos, a continuación, detallamos las distancias que hay entre cada una de las comunidades a la cabecera municipal, así como el tipo de vía y su estado actual:

Cuadro #11

Cuadro De Estado Vías De Acceso

N°	Nombre de la aldea	Distancia en KM a la Cabecera Municipal	Tipo de vías de acceso terrestre		Estado actual de vía de acceso
			Primaria	Secundaria	
1	Silca	75.3	41.4	33.9	Regular
2	Panuaya	9.3	0	9.3	Regular
3	Parumble Nuevo	8.1	0	8.1	Regular
4	El Carbonal	12.1	0	12.1	Mala
5	Santa Elena	30.0	0	30.0	Mala
6	La Cruz	14.0	0	14.0	Mala

Descripción y número de comunidades que no están comunicadas:

La cabecera municipal tiene dos vías de acceso secundarias. Todas los caseríos y aldeas del municipio están con sus debidas carreteras secundarias que las comunican a la cabecera por lo que ninguna se encuentre incomunicada.

3.2 ELECTRICIDAD

El Municipio de Silca, en su mayor parte posee el servicio de electrificación ya que ha llegado nuevos proyectos a nuestro Municipio que han beneficiado en gran parte a nuestra Comunidad.

3.3 TELEFONÍA Y CORREOS

En este municipio existen dos telefonías Tigo Y Claro; sin embargo, el servicio de estas telefonías no logra abarcar a todas las comunidades del municipio, ya que por ser una zona montañosa y hay zonas muy aisladas de la cabecera municipal no logran propiciar la cobertura a estas zonas. Anteriormente existió una oficina de Telégrafo la cual dejo de funcionar el año 2001, debido a que no generaba los ingresos mínimos requeridos para su funcionamiento y la llegada del servicio de telefonía fija HONDUTEL; dirigida por el Sr. Oscar Funes.

3.4 SOCIAL

Existencia de centros comunales:

En lo referente a infraestructura social el municipio posee edificios a nivel religioso, cultural, centros de recreación en sus comunidades y en el casco Urbano, Centros Comunales, Cementerios, Parques, campos y canchas de usos Múltiples entre otros.

Numero de canchas de futbol:

Dentro del municipio se encuentran 13 canchas de futbol las cuales están en diferentes aldeas, la mayoría son de grama natural aunque algunas en muy mal estado.

Numero de canchas de uso múltiples:

Dentro del municipio de Silca, Tanto en el casco urbano como en los diferentes caseríos, no se cuenta con ninguna cancha de usos múltiples.

Numero de iglesias:

A nivel de municipio se cuenta con 37 templos religiosos, tanto católicos como evangélicos.

Centros de recreación:

En el municipio carecemos de centros de recreación, esto debido al poco apoyo y desinterés por parte de las autoridades en implementar dichos espacios donde la población se pueda recreación.

Hogar de ancianos:

Actualmente el municipio de Silca no cuenta con ningún Hogar para los adultos mayores, lo que es necesario que las autoridades puedan gestionar dichos centros para un mejor servicio en la calidad de vida de la población.

Hogar de niños, centros de rehabilitación, clubes rotarios, comedores infantiles, guarderías infantiles:

Dichas oficinas no se encuentran en el municipio por lo que es necesario que las autoridades puedan gestionar dichas oficinas para brindar un mejor estilo de vida a nuestra población.

Cementerios:

A nivel de municipio existen 4 cementerios municipales cual es un servicio gratuito para la población y es manejado por la alcaldía en cuanto a su mantenimiento (chapia, cerca perimetral).

Áreas turísticas:

El turismo en nuestro municipio no es muy frecuente, a pesar de sus hermosos paisajes y abundancia de cerros en toda la zona del municipio, cuenta con un rio el cual a lo

largo del municipio tiene muchos lugares donde las personas pueden ir en familia a bañar y a divertirse esto es en la Semana Santa donde muchas personas se desplazan a los distintos lugares del municipio; también el casco urbano cuenta una cueva que no ha sido explorada a profundidad, solo algunas personas han explotado cierta parte de la cueva, ya que no cuentan con los materiales y recursos necesarios. En este aspecto se está perdiendo la oportunidad de explotar este bien para provecho del turismo en nuestro municipio.

3.5 SALUD

Centros de salud existente:

Existe dos Unidades de Atención Primaria de Salud (UAPS) el primero para atender a la población ubicada en la cabecera municipal y las comunidades cercanas a la cabecera y el segundo se encuentra en la comunidad de Guamiles; también cuenta con cuatro Centros Integrales de Salud (CIS) en las comunidades de Panuaya, El Carbonal, Quebrada Grande y La Esperanza, los CIS no tiene médico asignado y es atendido por las enfermeras auxiliares.

Cantidad de clínicas privadas:

Contamos con una clínica médica privada la cual brinda el servicio de venta de medicamentos, una Farmacia ubicada el barrio EL centro.

3.6 EDUCATIVA

En materia educativa nuestro municipio tiene la ventaja que en la mayoría de las comunidades hay centros educativos funcionales y con la infraestructura básica para funcionar de buena manera, teniendo como resultado una amplia cobertura de este servicio a la población. Existen 22 centros de Educación básica, 11 centros de Educación Pre-escolar y un centro de Educación Secundaria en la cabecera principal. Todos estos distribuidos en las diferentes comunidades del municipio.

A continuación, detallamos los centros educativos con que cuenta el municipio:

Cuadro #12

Centros Educación básicos y Escuelas del Municipio de Silca

N°	Nombre del Centro Educativo	Comunidad	Matricula 2017			Matricula 2018		
			M	F	Total	M	F	Total
1	Policarpo Bonilla	Guamiles	78	69	147	69	69	138
2	Simon Bolivar	El Carbonal	50	45	95	42	38	80
3	Jose Trinidad Cabañas	Quebrada Grande	72	69	141	56	62	118

4	Jose Cecilio del Valle	Panuaya	61	60	121	53	51	103
5	Marcos Carias Reyes	Silca	84	94	178	86	95	181
6	Jose Trinidad Reyes	La Cecilia	26	21	47	36	18	53
7	Francisco Morazan	El Quebrachal	19	14	33	19	12	31
8	Juan Lindo	Santa Elena	52	57	109	51	44	95
9	Miguel Paz Barahona	Parumble	29	29	58	33	29	62
10	Alfonzo Guillen Zelaya	La Rosa	20	17	37	22	16	38
11	La Gloria	Buena Vista	11	5	16	7	7	14
12	Francisco Morazán	El Chocuyo	4	9	13	4	7	11
13	Manuel Bonilla	El Caulote	8	3	11	7	3	10
14	Alvaro Contreras	Los Hornos	8	5	13	6	3	9
15	Ramon Villeda Morales	Sabana de Lopez	12	7	19	15	7	22
16	Jose Cecilio del Valle	El Higuero	8	13	21	11	15	26
17	Juan Lindo	La Cruz	17	11	28	15	9	24
18	Enrique Ortez Colindres	La Esperanza	11	10	21	10	11	21
19	Bayardo Paguada	Tras La Loma	15	11	26	15	16	31

Cuadro #13

Centros Educación básicos y Escuelas del Municipio de Silca (PROHECO)

N°	Nombre del Centro Educativo	Comunidad	Matricula 2017			Matricula 2018		
			M	F	Total	M	F	Total
1	Francisco Morazan	Pacaya	10	8	18	14	11	25
2	Jose Ramon Caballero	El Jagual	7	7	14	5	7	12
3	Carlos Toribio Zelaya	Quebrada de Agua	9	7	16	6	6	12

Cuadro #14

Centros de educación Pre-Básica del Municipio de Silca

N°	Nombre del Centro Educativo	Comunidad	Matricula 2017			Matricula 2018		
			M	F	Total	M	F	Total
1	Carlos Virgilio Romero	Silca	27	27	54	12	26	38
2	Carlos Zelaya	Santa Elena	17	7	24	13	14	27
3	Pedro Jose Reyes	Panuaya	13	14	27	17	7	24
4	Adalid Romero	Parumble	13	8	21	8	5	13
5	Olegario Reyes	Guamiles	11	9	20	6	7	13
6	Pedro Reyes	El Carbonal	1	7	8	8	7	15

7	Ramon Calix Figueroa	Quebrada Grande	4	6	10	5	11	16
8	Alejandro Herrera	El Quebrachal	5	5	10	10	2	12
9	Marta Mercedes Lopez	La Cecilia	5	6	11	7	8	15

Cuadro # 15

Centros de educación Pre-Básica del Municipio de Silca (PROHECO)

N°	Nombre del Centro Educativo	Comunidad	Matricula 2017			Matricula 2018		
			M	F	Total	M	F	Total
1	Carlos Toribio Zelaya	El Saucedo	9	6	15	8	7	15
2	Carlos Toribio Zelaya	El Higuero	7	8	15	7	9	16

Centro de Educación Secundaria:

El Instituto Técnico Silca, es el único centro de educación secundaria que existe en nuestro municipio debido a eso a este centro de educación aquí asisten alumnos de diferentes lugares circunvecinos como ser de las comunidades de Panuaya, Parumble, El Quebrachal, Los Hornos entre otros, el Municipio de Silca, cuenta con personal altamente calificado. Entre las carreras que ofrece están:

- Ciclo Común
- Bachillerato Técnico Profesional en contaduría y Finanzas.
- Bachillerato Técnico Profesional en Agropecuaria.
- Bachiller en Ciencias y Humanidades.

Cuadro # 16

Cuadro comparativo de matrícula de los años 2017-2018

INSTITUTO TECNICO SILCA						
F	Matricula del año 2017			Matricula del año 2018		
	M	TOTAL	F	M	TOTAL	
107	86	193	98	90	188	

Teniendo en cuenta el total de las matrículas de los 2017 y 2018 podemos ver una disminución de 5 alumnos en nivel de educación secundaria de nuestro municipio.

3.7 PRODUCTIVA

Con relación a la producción agropecuaria los principales cultivos a que se dedican los campesinos del municipio son: maíz, frijol, café, chile, tomate, repollo, entre otros. Como en el resto del país el maíz y el frijol son la base de la dieta alimenticia de estas comunidades; además, también se produce la leche y sus derivados.

Sistemas de irrigación existentes. Distritos o individuales:

Actualmente en el casco urbano del municipio y en el caserío de la Ceibita se está implementando un sistema de irrigación para ayuda a los pequeños agricultores, encaminado por la Secretaria de Agricultura y Ganadería (SAG) a través del programa “pequeño riego”.

Centros de acopio:

En el municipio no se encuentra ningún centro de acopio, por lo que son los compradores individuales de granos básicos, los que compran la cosecha y la transportan a las bodegas en las ciudades como Tegucigalpa, Juticalpa y Campamento.

Viveros:

Se estima que en Silca hay un aproximado de 50 Viveros.

En Silca hay 86 productores de café inscritos en Organización de Cafetaleros del municipio.

Cuadro #17

Cantidad de microempresas y agroindustrias.

N°	Tipo	Cantidad
1.	Panaderías	2
2.	Glorietas	5
3.	Talleres de Soldadura	2
4.	Carpinterías	8
5.	Talleres de Costura	2
6.	Reposterías	1
7.	Bloqueras	2
8.	Talleres de Mecánica	4
9.	Sistema de Cable Local	1
10.	Talleres de Pintura y Mecánica	1
11.	Agropecuarias	3
12.	Gasolineras	1
13.	Ferreterías	2

Secadoras de granos:

Este servicio solo se encuentra disponible en la zona alta. Existe una secadora de café en todo el municipio que se encuentran funcionando actualmente en la comunidad de Pacaya.

IV. ANÁLISIS DE LOS PRINCIPALES INDICADORES SOCIOECONÓMICOS

El presente análisis se realizó sobre la base de los resultados obtenidos de la encuesta censal levantada en forma participativa por facilitadores y líderes comunitarios, por tanto son datos que muestran el comportamiento de dichos indicadores conforme a la información brindada por los jefes de hogares del municipio de Silca y comprobada mediante cartografía actualizada por los propios líderes y las supervisiones, controles de calidad establecidos por el equipo técnico facilitador y la coordinación general de este proyecto.

Para efectos de establecer la situación del municipio, el análisis se realizó en forma comparativa con las metas previstas en los Objetivos Desarrollo Sostenible.

4.1 POBLACIÓN

Población total:

Silca cuenta con una población total de 5,884 habitantes, clasificados así: 2,999 mujeres y 2,885 hombres.

Promedio de personas por Viviendas:

Existe un promedio de 4 personas por vivienda y una densidad poblacional de 22.75 habitantes por Km², distribuidos en 6 aldeas, 31 caseríos y 11 barrios.

Clasificación de personas por rangos de edades y sexo:

En el siguiente cuadro puede observarse el comportamiento de la población por rango de edades y su clasificación por sexo, donde se muestra una predominancia en el rango de 31 a 40 años, seguido del rango de 26 a 30 y de 7 a 12 años; lo que muestra una población relativamente joven que en los próximos años estará demandando nuevas fuentes de trabajo y nuevos servicios públicos, entre otros aspectos.

Cuadro #18

Población Clasificada por Rangos de Edades

Rango de Edades	N° De Personas	% De Personas	Clasificación por Genero			
			%	Mujeres	%	Hombres
Menores de 1 año	91	1.55	44	1.47	47	1.63
De 1 a 4 años	518	8.80	243	8.10	275	9.53
De 5 a 6 años	265	4.50	129	4.30	136	4.71
De 7 a 12 años	793	13.48	386	12.87	407	14.11
De 13 a 15 años	357	6.07	166	5.54	191	6.62
De 16 a 18 años	377	6.41	189	6.30	188	6.52
De 19 a 25 años	536	9.11	278	9.27	258	8.94
De 26 a 30 años	643	10.93	334	11.14	309	10.71
De 31 a 40 años	659	11.20	345	11.50	314	10.88
De 41 a 50 años	556	9.45	311	10.37	245	8.49
De 51 a 64 años	633	10.76	339	11.30	294	10.19
De 65 años y mas	456	7.75	235	7.84	221	7.66
Total	5884		2999		2885	

A nivel municipal existen más personas del sexo femenino, aunque la diferencia es mínima, y en los rangos entre las edades de 7-12 años, hay mayor predominancia de niños(as). En la fuerza laboral predominan los rangos ubicados entre 19 hasta 40 años esto equivale a un 31.24% de la población.

En el municipio existen un total de 2,023 edificaciones, de las cuales 1,413 son viviendas ocupadas, 334 viviendas desocupadas, 157 viviendas en construcción y 119 edificios como bodegas, negocios, centros comunales, escuelas, kínder, colegio, iglesias, entre otros. La mayor concentración de edificios y poblacional se encuentra en el casco urbano.

Después de la cabecera, las comunidades mayores son: el caserío de Guamiles con una cantidad de casas habitadas de 166, la aldea de Panuaya con 131 casas habitadas y el caserío de Quebrada Grande con 124 casas habitadas.

Comportamiento Migratorio:

Los índices de desempleos en nuestro municipio son altos debido a esto muchas personas deciden emigrar a diferentes países para mejorar la calidad de vida de sus familias. Según los datos recolectados en el censo 260 personas han emigrado en este último año, incluyendo mujeres y hombres en su mayoría del sexo masculino, siendo Estados Unidos de Norte América el principal destino.

4.2 SALUD

Acceso de la población a los servicios de Salud:

Según encuesta el comité de Salud, un 85% de la población es atendida en los diferentes centros de salud que existen en el municipio, en el cual es un dato aceptable.

Opinión de la calidad de los servicios de Salud:

Según informes de los auditores sociales la población en general, opina que la calidad en el sistema de salud de nuestro municipio es regular.

Situación de la salud reproductiva:

En Silca hay aproximadamente 2,215 personas en edad reproductiva. De los cuales 532 personas usan algún método anticonceptivo con sus parejas.

En el siguiente cuadro mostramos las respuestas de los encuestados con respecto a la planificación familiar y al método que usa.

Cuadro #19

Tipo de Método que Utiliza	Cantidad	%
Ritmo	3	0.56
DIU	24	4.51
Pastilla	156	29.32
Preservativo	3	0.56
Inyección	263	49.44
Operación	58	10.9
Implante	25	4.7

Numero de Madres Solteras:

Existen **251** madres solteras y **61** padres solteros en el municipio de Silca.

Número de niños que nacieron el año pasado:

Durante abril del 2017 a abril del 2018 en el Municipio de Silca nacieron 53 niños, divididos en 22 del sexo masculino y 31 del sexo femenino.

Frecuencia de quienes atienden el parto:

La mayoría de los partos en nuestro municipio son atendidos por médicos en los Hospitales regionales o clínicas privadas de las ciudades de Juticalpa y Tegucigalpa. Esto se debe a que no contamos con una Clínica de Materno Infantil en ninguna localidad del municipio y a esto se suma que el Centro de Salud no cuenta con un equipo

mínimo para atender este tipo de emergencia. En el siguiente cuadro podemos observar que la mayor parte de los partos son atendidos por médicos en Hospitales, en segundo lugar, son atendidos por en médicos clínicas privadas y se detectó un caso en la que un niño nació en casa atendido por una partera.

Cuadro #20

Cuadro resumen de quien atendió el parto

Quien atendió el parto	Cantidad
Médico y Enfermeras	52
Partera	1

Número de muertes maternas y de niños menores de 5 años:

El año anterior solo se registró una muerte de post parto y de un menor de 5 años.

Enfermedades más frecuentes:

Las enfermedades de mayor incidencia en la población es la hipertensión arterial con un total de 269 personas afectadas, otras 212 personas afectadas por enfermedades de infecciones respiratorias, seguidamente la enfermedad de la chingunya con 143 personas y otras enfermedades que a continuación se describen en el siguiente cuadro.

Cuadro #21

Incidencia De Enfermedades

N°	Tipo de Enfermedad	En Cuantos casos se manifiesto	Sexo		Asistencia Medica Publica	Asistencia Media Privada
			F	M		
1	Infecciones respiratorias agudas	212	113	99	179	31
2	Dengue Clasico	49	27	22	38	10
3	Paludismo	0	0	0	0	0
4	Dengue hemorragico	1	1	0	1	0
5	Chagas	4	4	0	3	1
6	ZIKA	20	9	11	14	5
7	Chingunya	143	73	70	116	26
8	Hipertencion Arterial	269	209	60	166	102
9	Diabetes	99	70	29	53	45
10	Asma Bronquial	65	44	21	42	21

11	Epilepcia	9	4	5	6	3
12	Neumonia	8	6	2	8	0
13	Consumo de Alcohol	18	0	18	4	1
14	Consumo de Drogas	8	0	1	1	0
15	Tuberculosis	0	0	0	0	0
16	Cancer	1	1	0	1	0
17	Diarreas	23	11	12	20	3
18	De la Piel	15	8	7	11	4
19	Discapacidad	64	30	34	56	5
TOTAL		1008	610	391	719	257

Como podemos ver el siguiente cuadro hay un total de 5,887 personas de las cuales 2,888 son hombres y 2,999 son mujeres, 1,285 son niños(as) que son menores de 9 años con un 21.84 que se encuentran vacunados, otro de los rangos que se encuentra vacunados es de 20 a 64 años con un 49.86 y uno de los rangos que se encuentran con menor escala de vacunas es de 20 a 64 años, por lo que es necesario que las autoridades de salud de nuestro municipio se preocupen por gestionar las vacunas para dicha población ya que es una de las poblaciones más vulnerables de adquirir enfermedades contagiosas

Cuadro # 22 Vacunas

N°	Rango	T. Personas	% Total	Hombres	%	Mujeres	%	Con Vacuna	%	Sin Vacuna	%
1	Menores de 9 años	1,285	21.83	666	23.06	619	20.64	1,283	21.84	2	16.67
2	De 10 a 19 años	1,210	20.55	622	21.54	588	19.61	1,208	20.56	2	16.67
3	De 20 a 64 años	2,936	49.87	1,378	47.71	1,558	51.95	2,929	49.86	7	58.33
4	De 65 años y mas	456	7.75	222	7.69	234	7.8	455	7.74	1	8.33
Total		5,887	100	2,888	100	2,999	100	5,875	100	12	100

4.3 SERVICIOS BÁSICOS

La mayor parte de la población del municipio cuenta con servicios básicos de agua potable, letrinas, energía eléctrica, recolección de basura, aseo de calles y alumbrado público. Los servicios existentes muestran las siguientes coberturas y comportamientos.

Número de Viviendas con agua por cualquier medio:

La mayor parte de la población de la comunidad recibe agua domiciliar por acueducto, seguido de las personas que acarrear agua de río o quebrada.

Cuadro #23

Nº	Servicio	Total	Reciben si	%	Reciben no	%
1	Agua de pozo propio	1,413	0	0	1,413	100
2	Agua domiciliar de pozo comunal	1,413	6	0.42	1,407	99.58
3	Acarrea agua de rio o quebrada	1,413	12	0.85	1,401	99.15
4	Agua domiciliar por acueducto	1,413	1,355	95.9	58	4.1
5	Agua llave publica/fuente	1,413	141	9.98	1,272	90.02
6	Reservorio de agua lluvia	1,413	6	0.42	1,407	99.58

Quienes administran el agua:

Los entes encargados de administrar el agua son las juntas de agua existentes en casi todas las comunidades del municipio y otra lo administra la alcaldía municipal.

En el casco urbano la junta está integrada por 5 miembros electos en una asamblea de cabildo abierto. Referente al tiempo que reciben el servicio, en el caso de los sistemas de acueducto, la mayoría de la población expresa que lo recibe 5 días en promedio a la semana, este servicio es eficiente debido a que cuentan con la logística necesaria.

Alcantarillado:

Existe poca cobertura del servicio de alcantarillado sanitario a la población; es importante reconocer los efectos del uso de las letrinas en la contaminación de las aguas subterráneas, aunque el problema es mucho menor comparado con la disposición de excretas al aire libre. Sin embargo, hay que mencionar que en ciertas comunidades de la zona rural no tiene el servicio de letrina.

Viviendas Con Letrinas:

En el siguiente cuadro comparativo mostramos cuantas viviendas poseen letrinas ya sea de fosa simple o fosa séptica y cuantos de estas personas la utilizan de manera adecuada:

Cuadro #24

N°	Servicio	Total	Reciben si	%	Reciben no	%
1	Inodoro o servicio sanitario	1,413	829	58.67	584	41.33
2	Letrina de fosa simple	1,413	299	21.16	1,114	78.84
3	Letrina de fosa séptica	1,413	332	23.5	1,081	76.5
4	Usa letrina	1,413	586	41.47	827	58.53

Mencionar la recolección de Basura y su eficiencia:

En nuestro municipio actualmente solo en el casco urbano es donde la alcaldía municipal propicia el servicio de recolección de basura el cual se realizan los días martes y viernes de cada semana, gracias a este servicio el casco urbano se mantiene limpio.

Aseo de las calles:

En nuestro Municipio solo en el casco urbano es donde la Alcaldía proporciona el servicio de aseo de calles pagando a 3 personas, los cuales son remunerados.

Cantidad de viviendas con energía Eléctrica o solar:

La cobertura del servicio de energía eléctrica la recibe la población del casco urbano y en la mayoría de las comunidades, exceptuando las comunidades de El Saucedo, Sabana de López, El Caulote y Quebrada de Agua.

Cuadro #25**Cuadro De los Servicios Públicos Existentes en la Comunidad**

N°	Servicio Publico	N° de viviendas que lo reciben	N° de viviendas que no lo reciben
1	Agua de pozo propio	0	0
2	Agua domiciliar de pozo comunal	6	1407
3	Acarrea agua de rio o quebrada	12	1401
4	Agua domiciliar por acueducto	1355	58
5	Agua llave publica/fuente	141	1272
6	Reservorio de agua lluvia	6	1407
7	Inodoro o servicio sanitario	829	584
8	Letrina de fosa simple	299	1114
9	Letrina de fosa séptica	332	1081
10	Usa letrina	586	827
11	Recolección de basura	441	972

12	Aseo de calles	282	1131
13	Energía eléctrica domiciliar	1066	347
14	Teléfono (HONDUTEL)	9	1404
15	Teléfono (Celular móvil o fijo)	1121	292
16	Alumbrado publico	1133	280
17	Mantenimiento de calles	227	1186

4.4 VIVIENDA

Comportamiento de la tenencia de la Vivienda y análisis de este comportamiento:

En el Municipio de Silca tiene un total de 1,904 viviendas de las cuales 1,413 se encuentran ocupadas. En cuanto a la tenencia de la vivienda la mayoría de los hogares poseen viviendas propias totalmente pagadas, seguidos de las casas que se encuentran prestadas esto se da en mayor parte en la zona rural ya que muchas personas y por ultimo las viviendas que son propias pero que se están pagando como muestra el siguiente cuadro:

Cuadro #26

Tenencia de la vivienda

Tenencia de la vivienda	Cantidad	%	Dominio	
			Pleno	Util
Propia Pagada	1240	87.76	150	1074
Propia Pagando	10	0.71		
Alquilada	32	2.26		
Prestada	131	9.27		

Condiciones de la Vivienda Ocupadas:

En la mayoría de los hogares los problemas en la vivienda son intermedios y esto esta correlacionado con los ingresos económicos de las familias, por lo cual, en su mayoría, las viviendas se encuentran en condiciones regulares, un importante porcentaje se encuentra en condiciones buenas y la minoría en malas condiciones como se demuestra en el siguiente cuadro.

Cuadro #27

Condiciones de las viviendas ocupadas

Condiciones de la vivienda	Cantidad	%
Buena	409	28.95
Regular	802	56.76
Mala	202	14.3
Total	1413	100

Se considera viviendas en condiciones buenas aquellas que no presentan ningún tipo de problemas en su estructura; techos, paredes, pisos etc. o aquellas que ofrecen las condiciones necesarias para vivir.

Condiciones de las Viviendas desocupadas y porque:

En Silca hay alrededor de 334 casas desocupadas. Las causas pueden ser muchas, pero entre las comunes estas: la desintegración familiar, la emigración a otros países que es muy frecuente en nuestro municipio y además hay familias que poseen más de una vivienda y posiblemente la tengan desocupada.

Deficiencia más evidente de las viviendas:

Los problemas de vivienda que más aquejan a la población es que las paredes no tienen repello esto se da en mayor parte en el área rural donde las oportunidades de trabajo son más escasas y las personas viven de sus cultivos los cuales muchas veces no pueden cubrir todas las necesidades de sus casas.

Cuadro #28

Tipo	Cantidad
No tiene repello	488
Pido de Tierra	55
Falta de Cielo Falso	89
Problemas estructurales	282
Techo en mal estado	125
Ninguno	380

Por otro lado 380 viviendas no tienen ningún problema se encuentran en buenas condiciones. Este dato refleja el otro lado de la población de Silca las que presentan buenos ingresos y con estos pueden solventar las necesidades que presentan sus casas.

Cuadro #29 cantidad de vivienda según # de piezas

No. Piezas por vivienda	Total	%
1 Pieza	36	2.55
2 Piezas	116	8.2
3 Piezas	241	17.04
4 Piezas	417	29.49
5 Piezas	361	25.53
6 Piezas	172	12.16
Más de 6 Piezas	70	4.95
Total	1,413	

Cuadro #30 cantidad de vivienda según # de piezas como dormitorio

No. Piezas por vivienda	Total	%
1 Pieza	430	30.41
2 Piezas	597	42.22
3 Piezas	287	20.3
4 Piezas	75	5.3
5 Piezas	18	1.27
6 Piezas	2	0.14
Más de 6 Piezas	4	0.28
Total	1,413	

Cuadro #31 número de familias por vivienda

Nº de familias por vivienda	Total	%
Viviendas con una familia	1,138	80.48
Viviendas con dos familias	232	16.41
Viviendas con tres familias	33	2.33
Viviendas con 4 y más familias	6	0.42
Total	1,409	

Cuadro #32 número de baños por vivienda

Nº de baños por vivienda	Total	%
Viviendas sin baño	219	15.49
Viviendas con un baño	1,033	73.06
Viviendas con dos baños	136	9.62
Viviendas con tres baños	13	0.92
Viviendas con cuatro y más baños	13	0.92
Total	1,414	

Cuadro #33 tipo de combustible que utilizan para cocinar

Tipo de combustible	Total	%
Utilizan electricidad	153	10.83
Utilizan gas volátil	19	1.34
Utilizan kerosén	13	0.92
Utilizan eco fogón	41	2.9
Utilizan leña	1,289	91.22
Total	1,515	

4.5 EDUCACIÓN

En materia educativa podemos decir que Silca cuenta con la fortaleza que en todas sus comunidades hay escuelas de Educación Primaria y en la mayoría Centros de Educación Pre-Básica.

La cabecera municipal cuenta con un Jardín De Niños, una Escuela Primaria, y un Instituto Técnico que cumple con las condiciones óptimas que el educando requiere.

En nuestro Municipio en algunas de sus aldeas y Caseríos cuentan con escuela primaria PROHECO, y con personal que cuenta con una logística mínima necesaria para impartir clases, aunque no en condiciones óptimas, pero tampoco en condiciones precarias, cuentas con pupitres, mesas, pizarra y material didáctico, entre otros.

Deserción y Reprobación Escolar:

El índice de deserción escolar a nivel del municipio del año 2017 es de 4% en relación a la matrícula final y total de los centros educativos existentes en nuestro municipio, y la reprobación escolar represento un 6.6% de la matrícula final para el año 2017, para el año 2018 se espera que el índice de deserción sea menor, lo cual se está trabajando muy fuerte en el sector educación para mejorar las condiciones de los centros educativos y así lograr una mayor cobertura y calidad educativa.

Hay muchos motivos por los cuales los niños y jóvenes dejan de estudiar entre los más comunes podemos identificar dos: la pobreza, falta de incentivos para que los niños y jóvenes estudien y el descuido o irresponsabilidad del padre de familia.

En los centros básicos PROHECOS no existe ni deserción ni reprobación para el año 2017.

A nivel de Pre-básica no hubo índices de deserción, repitencia y reprobación a nivel del municipio incluyendo los centros PROHECOS, lo cual nos indica que a nivel de matrícula y aprobación fue de un 100%.

Cuadro #34

Cuadro de deserción y reprobación escolar por Centro Educativo de Educación Básica Oficial

Nombre del centro educativo	Año 2017	
	Desercion	Reprobados
Policarpo Bonilla	0	13
Simon Bolivar	2	8
Jose Trinidad Cabañas	5	3
Jose Cecilio del Valle	4	6
Marcos Carias Reyes	0	0
Jose Trinidad Reyes	0	0
Francisco Morazan	0	0
Juan Lindo	4	0
Miguel Paz Barahona	1	0
Alfonzo Guillen Zelaya	0	0
La Gloria	0	0
Francisco Morazan	0	0
Manuel Bonilla	1	0
Alvaro Contreras	0	0
Ramon Villeda Morales	1	0
Jose Cecilio del Valle	0	0
Juan Lindo	0	0
Enrique Ortez Colindres	0	0
Bayardo Paguada	1	0

Cuadro #35

Cuadro de deserción y reprobación escolar por Centro Educativo de Educación Básica PROHECO

Nombre del centro educativo (PROHECO)	Año 2017	
	Desercion	Reprobados
Francisco Morazan	0	0
Jose Ramon Caballero	0	0
Carlos Toribio Zelaya	0	0

Cuadro #36

Cuadro de deserción y traslados a nivel pre-básica.

Nombre del centro educativo Pre-basica	Año 2017	
	Desercion	Traslados
Carlos Virgilio Romero	0	0
Carlos Zelaya	0	0
Pedro Jose Reyes	0	0
Adalid Romero	0	0
Olegario Reyes	0	0
Pedro Reyes	0	0
Ramon Calix Figueroa	0	0
Alejandro Herrera	0	0
Marta Mercedes Lopez	0	0

Cuadro #37

Cuadro de deserción y reprobación a nivel media (Media Ciclo)

Nombre del centro educativo nivel media	Año 2017	
	Desercion	Reprobacion
Instituto Tecnico Silca	6	8

Cuadro #38

Cuadro de deserción y reprobación a nivel media (Diversificado)

Nombre del centro educativo nivel media	Año 2017	
	Desercion	Reprobacion
Instituto Tecnico Silca	4	4

Cantidad y tasa de analfabetismo:

Unas 449 personas del municipio no saben leer. La mayoría de las personas que no saben leer ni escribir provienen de las zonas rurales en donde la educación es escasa al igual que los recursos económicos debido a esto las personas prefieren empezar desde muy temprana edad a trabajar en el campo dejando de lado la educación. Dichos datos son reflejados en el siguiente cuadro comparativo.

Cuadro #39

Población Sabe Leer y Escribir por Rango de Edades

Rango de Edades	Hombres Leen	%	Mujeres Leen	%	Hombres no Leen	%	Mujeres no Leen	%
Menores de 1 año								
De 1 a 4 años								
De 5 a 6 años	43	1.85	39	1.56	93	16.70	87	17.68
De 7 a 12 años	400	17.20	378	15.13	7	1.26	8	1.63
De 13 a 15 años	188	8.09	163	6.53	3	0.54	3	0.61
De 16 a 18 años	183	7.87	189	7.57	5	0.90	0	0
De 19 a 23 años	251	10.80	276	11.05	7	1.26	2	0.41
De 24 a 30 años	292	12.56	325	13.01	17	30.50	9	1.83
De 31 a 40 años	296	12.73	337	13.49	18	3.23	8	1.63
De 41 a 50 años	235	10.11	290	11.61	10	1.80	21	4.27
De 51 a 64 años	260	11.18	308	12.33	34	6.10	31	6.3
De 65 años y mas	177	7.61	193	7.73	44	7.90	42	8.54
Total	2325		2498		238		211	

Material didáctico y tecnología:

La tecnología en los últimos años se ha convertido en una necesidad y en el caso de la educación una buena herramienta para el proceso de enseñanza. Lastimosamente en nuestro municipio solo la Escuela Maros Carías Reyes ubicada en el casco urbano y el Instituto Técnico Silca cuentan con Laboratorios de Computo bien Equipados y con Internet Inalámbrico, también se cuenta con personal capacitado para impartir esta asignatura. Esto en gran medida ha venido a fortalecer la enseñanza de los centros educativos.

Infraestructura de los Centros Educativos y Recurso Humano:

Los centros educativos de nuestro municipio cuentan con las condiciones mínimas de logística esto incluye la infraestructura, el recurso Humano y el mobiliario. El siguiente cuadro muestra en detalle los recursos con que cuenta cada centro educativo.

Cuadro #40

Infraestructura De Los Centros Educativos En El Casco Urbano

N°	Nombre del centro educativo	Ubicación	Infraestructura	Recurso Humano
1.	Escuela Marcos Carias Reyes	Bo. Las Acacias	10 aulas, laboratorio de computo, 1 bodega, 1 baño para las niñas, 1 baño para los niños, 1 baño para las maestras y 1 baño para los maestros.	11
2.	Jardín de Niños Carlos Virgilio Romero	Bo. Las Acacias	2 aulas, 1 baño para las niñas, un baño para los niños, 1 bodega y espacio recreativo	2
3.	Instituto Técnico Silca	Bo. Colegio	8 aulas, 1 laboratorio de computo, 1 taller de electricidad, 1 taller de carpintería, 1 taller de hogar, 1 laboratorio de ciencias naturales, 1 cancha multiusos, 1 sala de reuniones, 1 caseta, 4 baños.	28

Comportamiento de las Sociedades de Padres de Familia:

En todos los centros educativos de nuestro municipio existen sociedades de padres de familia, las cuales se eligen al comienzo de cada año electivo. Su fin primordial es de apoyar al centro educativo en su desarrollo y también como apoyo a los maestros en cuando actividades pedagógicas. Su estructura está compuesta de la siguiente manera:

- Presidente
- Vicepresidente
- Secretario
- Tesorero
- Fiscal
- Vocal I
- Vocal II
- Vocal III

Análisis sobre la situación de los jóvenes y niños en edad escolar:

Cuadro # 41 jóvenes y niños en edad escolar

Rango de Edad	# de niños que estudian			# de niños que no estudian		
	M	F	TOTAL	M	F	TOTAL
de 5 a 6 años	124	125	249	12	4	16
de 7 a 12 años	361	355	716	46	29	75
de 13 a 15 años	107	108	215	83	58	141
de 16 a 18 años	51	69	120	136	119	255
de 19 a 23 años	22	28	50	235	250	485
Total	665	685	1,350	512	460	972

Distribución por nivel escolar y cuantos están estudiando y no estudian:

Cuadro # 42 personas que están estudiando por niveles

Nivel	Estudia	%	Estudian hombres	Estudian mujeres
PE	131	9.7	66	65
1	135	10	73	62
2	125	9.26	69	56
3	164	12.15	80	84
4	117	8.67	57	60
5	143	10.59	72	71
6	158	11.7	80	78
B	253	18.74	117	136
D	99	7.33	45	54
U	25	1.85	6	19
Total	1,350		665	685

Cuadro # 43 personas que no están estudiando por niveles

Nivel	Estudia	%	Estudian hombres	Estudian mujeres
PE	34	3.49	24	10
1	18	1.85	12	6
2	25	2.57	14	11
3	34	3.49	21	13
4	19	1.95	13	6
5	37	3.8	19	18
6	443	45.53	252	191
B	200	20.55	86	114
D	150	15.42	68	82
U	13	1.34	4	9
Total	973		513	460

Según censo en nuestro municipio hay 2,322 niños y jóvenes en edad de estudiar de los cuales están estudiando actualmente 1,350 niños y jóvenes dejando una diferencia de 973 niños y jóvenes que no están estudiando.

Motivos por los cuales los niños no estudian:

- Desintegración Familiar.
- Pobreza extrema.
- Abandono de padres de familia.
- Irresponsabilidad de los padres de familia.

Cuadro # 44 Distribución de niñas y jóvenes en edad escolar según el grado que actualmente estudian o han cursado (de 5 a 23 años)

Grado Académico	# Personas En Edad Escolar		# Personas Que Actualmente Estudian A Estudiaron		Estudia Ahora	
	Cant	%	Cant	%	si	No
Niños en preescolar	136	51.32	90	54.55	66	24
Niñas en preescolar	129	48.68	75	45.45	65	10
Total	265		165		131	34
Niños en primer grado	72	55.38	85	55.56	73	12
Niñas en primer grado	58	44.62	68	44.44	62	6
Total	130		153		135	18
Niños en segundo grado	80	50	83	55.33	69	14
Niñas en segundo grado	80	50	67	44.67	56	11
Total	160		150		125	25
Niños en tercer grado	57	47.11	101	51.01	80	21
Niñas en tercer grado	64	52.89	97	48.99	84	13

Total	121		198		164	34
Niños en cuarto grado	59	47.2	70	51.47	57	13
Niñas en cuarto grado	66	52.8	66	48.53	60	6
Total	125		136		117	19
Niños en quinto grado	51	50.5	91	50.56	72	19
Niñas en quinto grado	50	49.5	89	49.44	71	18
Total	101		180		143	37
Niños en sexto grado	88	57.14	332	55.24	80	252
Niñas en sexto grado	66	42.86	269	44.76	78	191
Total	154		601		158	443
Niños en plan básico	190	53.37	203	44.81	117	86
Niñas en plan básico	166	46.63	250	55.19	136	114
Total	356		453		253	200
Niños en diversificado	187	49.87	112	45.16	45	67
Niñas en diversificado	188	50.13	136	54.84	54	82
Total	375		248		99	149
Varones en Universidad	257	48.04	10	26.32	6	4
Hembras en Universidad	278	51.96	28	73.68	54	82
Total	535		38		25	13
Total niños -Jóvenes	1,177		1,177		665	512
Total niñas - Hembras	1,145		1,145		685	460
Total	2,322		2,322		1,350	972

Las niñas y niños en edad escolar de 5 a 23 años son de 2,322 y los que actualmente estudian son de 1,350, la cobertura actual más alta es de 93.96% en el rango de 5 a 6 años y el menor es de 9.35% de cobertura en el rango de 19 a 23 años, donde los niños(as) que actualmente estudian son menores que los que están en edad escolar.

Cuadro # 45 Niñas y Jóvenes en edad escolar vs los que actualmente estudian (de 5 a 23 años)

Rango De Edades De Niños En Edad Escolar	(A) Niños (As) En Edad Escolar	(B) Niños (As) Que Actualmente Estudian	% Cobertura Actual (B/A)
De 5 a 6 años	265	249	93.96
De 7 a 12 años	791	716	90.52
De 13 a 15 años	356	215	60.39
De 16 a 18 años	375	120	32
De 19 a 23 años	535	50	9.35
Total	2,322	1,350	58.14

4.6 IGUALDAD ENTRE LOS SEXOS A NIVEL EDUCATIVO

En el municipio no hay desigualdad de los sexos a nivel educativo, ya que ambos sexos tienen las mismas oportunidades de estudiar.

En el municipio 791 de los niños(as) de 7 a 12 años estudian primaria el 51.19% son niños, 48.81% son niñas, pero de estos solo 658 estudian.

Los niños y jóvenes en edad de estudiar de 5 a 23 años son 2,322 de los cuales 1,177 son varones y 1,145 son mujeres y los que estudiando el 49.26% son varones y el 50.74% son mujeres con un total de 1,350. Como podemos ver los niños varones son los que asisten a la escuela.

Por otro lado, los ODS establecen lograr la igualdad de género en enseñanza primaria y secundaria.

Cuadro # 46 Acceso A La Educación Primaria Y Secundaria Por Género

Genero	En Edad Primaria de (7 a 12 años)	Estudia Primaria %		Estudia primaria de los que tienen edad (de 7 a 12 años)		En edad secundaria (de 13 a 15 años)	Estudia secundaria		Estudia secundaria de los que tienen edad (de 13 a 15 años)	
		Total	%	Total	%		Total	%	Total	%
Niños	407	431	51.19	334	50.76	190	117	46.25	70	47.62
Niñas	384	411	48.81	324	49.24	166	136	53.75	77	52.38
Total	791	842		658		356	253		147	

Cuadro # 47 Acceso A La Educación Primaria Y Secundaria Por Género

Genero	En edad de estudiar (de 5 a 23 años)	Estudian o han estudiado	%	Están estudiando	%
Varones	1,177	1,177	50.69	665	49.26
Mujeres	1,145	1,145	49.31	685	50.74
Total	2,322	2,322		1,350	

4.7 ECONOMÍA

Tipos de cultivos que predominan en la producción agrícola:

Cuadro #48

Tipo de cultivos que predominan en la producción agrícola	Especies pecuarias existentes
Granos Básicos	Vacuno
Café	Porcino
Hortalizas	Caprino
	Avícola

Que productos agrícolas se industrializan:

En la actualidad los productos agrícolas que se industrializan son maíz, frijol y el café.

Servicios que se les brinda a los productores en asistencia técnica:

La mayor parte de los productores subsisten por si solos, algunos reciben subsidios como el bono tecnológico por parte del gobierno y algunos productores de café reciben asistencia técnica por parte del IHCAFE.

Que capacitación y créditos se ofrecen y por parte de quien:

La mayoría de los productores en el municipio no reciben ningún beneficio para el apoyo de las cosechas.

Tipo de infraestructura para la producción existente:

El Municipio en la actualidad no cuenta con infraestructuras que sirvan para maximizar la producción en el Municipio, por lo que es necesario que las Autoridades ejecuten proyectos que beneficien a los productores tanto a nivel del Gobierno Central y Municipal.

Existencia de transporte y las condiciones:

En Silca existen varias empresas de transportes entre ellas tenemos.

Cuadro #49

Nombre de la empresa	Ruta	Condiciones
Transporte Meraz	Panuaya, Silca, Tegucigalpa	Regular
Transporte Paz	Sabana Larga, Parumble, Silca, Salamá, Tegucigalpa	Regular
Transporte Sami	Panuaya, Silca, Juticalpa	Regular
Transporte Chentio	Carbonal de Manto,	Regular

Transporte Troches	Juticalpa
	Sabana Larga, Silca, Regular Salamá, Juticalpa

Principales Mercados donde se Coloca la Producción:

- Juticalpa
- Tegucigalpa
- Campamento
- Catacamas

Fuerza de trabajo que más predomina:

La fuerza de trabajo que más predomina en nuestro municipio es la que está ubicada en el rango de 31-40 años de edad. La población en edad de trabajar del municipio está conformada por 4,593 personas que representa el 78.06% del total de la población; de ésta la población económicamente activa está constituida por 2,030 personas, o sea el 44.20% de la PET; por lo tanto, la población económicamente inactiva está constituida por 2,563 ósea el 55.80%.

Existen un total de 99 diferentes profesiones y oficios, la profesión que sobresale es la de Agricultor, en segundo lugar, es jornalero y por último los Bachiller en Ciencias, en tanto los oficios más relevantes son: Ama de casa, agricultores y labradores por cuenta propia, jornaleros y los albañiles.

Los ingresos es uno de los aspectos más difíciles de auscultar con la población, en virtud que a nadie le satisface compartir sus ingresos, principalmente si se cree que pueden ser utilizados para efectos fiscales y tributarios, en el caso del censo que nos ocupa el tema nos arrojó los siguientes resultados.

Cuadro #50 Agrupación De Profesiones Y Oficios De Los Miembros De La Población En Edad De Trabajar (Mayores De 10 Años)

Profesión u oficio	Cantidad	
	Total	%
0. No trabaja / No definido	66	1.44
1. Profesionales universitarios	58	1.26
2. Profesionales secundaria / Técnico	106	2.31
3. Obreros	317	6.90
4. Agricultores y Ganaderos	1,320	28.74
6. Jornaleros	49	1.07
7. Empresarios - Comerciantes - Vendedores	31	0.67
8. Oficios domésticos	1,851	40.30
9. Estudiantes	734	15.98
10. Discapacitados - Jubilados - Pensionados Rentistas	24	0.52

Total	37	0.81
	4,593	

Salario e Ingresos promedio por Familia:

La mayoría de los habitantes del municipio son de escasos recursos económicos debido a la falta de oportunidades de trabajo y por lo tanto se dedican a trabajar en la tierra, cultivando maíz, frijol y café. Como en el resto del país el maíz y el frijol son la base de la dieta alimenticia para el autoconsumo y en menor medida para la venta.

Cuadro #51

Cuadro De Rangos De Los Ingresos Familiares

Rango de Ingresos	Cantidad Total	%
Ingresos menores a LPS. 1,000.00	407	28.85
Ingresos entre LPS. 1,001.00 a 2,000.00	348	24.61
Ingresos entre LPS: 2,001.00 a 4,000.00	349	24.68
Ingresos entre LPS. 4,001.00 a 8,000.00	162	11.46
Ingresos entre LPS. 8,001.00 a 12,000.00	47	3.32
Ingresos entre LPS. 12,001.00 a 20,000.00	41	2.9
Ingresos entre LPS. 20,001.00 a 30,000.00	11	0.78
Ingresos entre LPS 30,000.01 a 50,000.00	10	0.71
Ingresos arriba de 50,000.01 y mas	1	0.07
	37	2.62
Total	1,413	

Remesas Familiares:

En nuestro municipio 389 familias reciben remesas de sus familiares que se encuentran fuera del país. En el siguiente cuadro mostramos el rango de las remesas que reciben algunos habitantes de nuestra comunidad.

Cuadro #52

Rango de Remesas	Cantidad	%
De LPS. 0.01 a 1,000.00	68	17.48
De LPS. 1,001.00 a 2,000.00	164	42.16
De LPS. 2,001.00 y mas	115	29.56
Sin ingreso	42	10.8
TOTAL	389	

Ajustan los ingresos para alimentar los tres tiempos:

La mayoría de los habitantes de nuestra comunidad sus ingresos les ajustan para alimentarse los tres tiempos al día y hay solo una minoría que solo les ajustan para un tiempo. El siguiente cuadro mostramos a más detalle los resultados de este comportamiento.

Cuadro #53

Tiempo de alimento	Cantidad	%
1 Tiempo de Comida	52	3.68
2 Tiempo de Comida	145	10.26
3 Tiempos de Comida	1216	86.06
TOTAL	1413	

Promedio de personas que trabajan la tierra:

En Silca solo 739 familias trabajan la tierra propia de un total de 947 personas reflejada en los datos arrojados por el censo en la categoría “trabajan la tierra por sexo” lo cuales 30 son de sexo femenino y 917 de sexo masculino, de estas familias la categoría de un miembro predomina en cuanto al trabajo de la tierra. En el siguiente cuadro mostramos con más detalle estos datos estadísticos.

Cuadro # 54

Miembros trabajando la tierra	Cantidad	%
1 Miembro	611	82.68
2 Miembros	71	9.61
3 Miembros	40	5.41
4 Miembros	12	1.62
5 Miembros	4	0.54
6 Miembros	1	0.14

Comportamiento de la tenencia de la tierra en que trabaja la familia:

Un 43.03% trabaja en tierras totalmente pagada, 12.67% personas la trabajan en tierras prestadas. A continuación, mostramos el cuadro que ilustra de mejor manera estos datos.

Cuadro #55

Tipo de tenencia de la tierra	Cantidad	%
Propia pagada	608	43.03
Propia pagando	9	0.64
Alquilada	104	7.36
Prestada	179	12.67
En litigio	1	0.07

Comunal	1	0.07
No tiene	511	36.16

Se producen los suficientes alimentos para el consumo familiar:

En Silca 692 familias producen alimentos, de las cuales 605 les ajusta para auto consumo y solo 107 familias obtienen algún excedente para la venta.

Como podemos ver en siguiente cuadro el 53.43% de los hogares tienen ingresos menores a los 2000, el 24.70% tienen ingresos menores a los 4000 lempiras y solo un 1.56% tienen ingresos de 20,000 en adelante, estos son las personas que tienen algún puesto por el estado en el área de educación y salud.

Cuadro #56

Ingresos diario (en lempiras)	Hogares		Ingreso promedio diario per cápita por hogar (US\$)	% acumulado hogares con < 1.25 US\$ per cápita x día
	Total	%		
1. Ingresos 0 a 2000	755	53.43	1.4934	53.43
2. Ingresos entre Lps. 2001 a 4000	349	24.70	4.4803	78.13
3. Ingresos entre Lps. 4001 - 8000	162	11.46	8.9606	89.59
4. Ingresos entre Lps. 8001 - 20000	88	6.23	20.908	95.82
5. Ingresos de Lps. 20001 en adelante	22	1.56	29.8686	97.38
.	37	2.62		100
TOTAL	1,413	100		

En el siguiente cuadro se muestra los ingresos mensuales de la población económicamente activa, donde los ingresos en el rango de 1001 a 2000 son los más que se encuentran el municipio con un 33.61% y seguido de los ingresos menores a 1000 lempiras y el menor es el de 0.98% de los ingresos mensuales.

Cuadro #57

Rango de ingresos mensuales (en Lps)	# Personas (PEA ocupada)		Ingreso promedio diario individual (en US\$)
	Total	%	
1. Ingresos menores a < 1000	426	32.25	0.9185
2. Ingresos entre Lps. 1001 a 2000	444	33.61	1.8369
3. Ingresos entre Lps. 2001 – 4000	239	18.09	3.6738
4. Ingresos entre Lps. 4001 – 8000	116	8.78	7.3477
5. Ingresos entre Lps. 8001 – 12000	83	6.28	17.1446
6. Ingresos 20001 y mas	13	0.98	24.4922
Total	1,321		

En el siguiente cuadro se presenta las Personas Con Ingresos Mensuales Según Rangos y Sexo, donde los varones el rango de ingreso más alto es el de menor a 1,000.00 con un 35.19%, seguido de los ingresos de 1,001.00 entre 2,000.00 con un 33.68% y las mujeres los ingresos más altos están en el rango 1,001.00 a 2,000.00 con un 33.33%, seguido de los ingresos menores a 1,000.00 con un 20.45%, donde los hombres son los que tienen ingresos mayores a 50,000 mientras que las mujeres los ingresos más alto están en el rango de 20,001.00 a 30,000.00.

Cuadro #58

Rangos de ingresos.	Personas			
	H	%	M	%
1. Ingresos menores a < 1000	372	35.19	54	20.45

2. Ingresos entre Lps. 1001 a 2000	356	33.68	88	33.33
3. Ingresos entre Lps. 2001 - 4000	183	17.31	56	21.21
4. Ingresos entre Lps. 4001 - 8000	96	9.08	20	7.58
5. Ingresos entre Lps. 8001 - 12000	24	2.27	20	7.58
6. Ingresos entre Lps. 12001 - 20000	18	1.7	21	7.95
7. Ingresos entre Lps. 20001 - 30000	4	0.38	5	1.89
8. Ingresos entre Lps. 30001 - 50000	2	0.19	0	0
9. Ingresos arriba de Lps. 50,001.00 y mas	2	0.19	0	0
Total	1,057		264	

Como podemos ver los ingresos promedios a nivel de hogares menores a us\$ 1.00 diario, el 28.8% es uno de los más altos en el rango de ingresos menores de 1,000.00, seguido del rango de 2001 a 4000, con un 24.7% y el ingreso menor en la población es de 0.71% el cual es arriba de 50,000 esto debido que son pocas las personas profesionales a nivel universitaria o con otros niveles educativos en el municipio.

Cuadro #59

Rangos de ingresos	Hogares	
	Total	%
1. Ingresos menores a < 1000	407	28.8
2. Ingresos entre Lps. 1001 a 2000	348	24.63
3. Ingresos entre Lps. 2001 - 4000	349	24.7
4. Ingresos entre Lps. 4001 - 8000	162	11.46
5. Ingresos entre Lps. 8001 - 12000	47	3.33
6. Ingresos entre Lps. 12001 - 20000	41	2.9
7. Ingresos entre Lps. 20001 - 30000	11	0.78
8. Ingresos entre Lps. 30001 - 50000	10	0.71

9. Ingresos arriba de Lps. 50001 - y mas	1	0.71
	37	2.62
Total	1,413	

En el próximo cuadro están las ocupaciones de la población siendo la de oficios domésticos la que predomina con un 40.30% en segundo lugar está la de agricultores y ganaderos con un 28.74% en un tercer lugar los estudiantes con un 15.98% siendo estos los que están en los primeros 3 lugares y los obreros con un 6.90% y los profesionales secundaria- Técnico con un 2.31% siendo estos los de menor porcentaje entre las ocupaciones de la población.

Agrupación de las ocupaciones de la población en edad de trabajar (mayores de 10 años).

Cuadro #60

Ocupación (PET)	Cantidad		Trabajan PEA		PEI	
	Total	%	Si ocupada	No desocupada	#	%
0. No trabaja / No definido	66	1.44	5	61	0	0.00
1. Profesionales universitarios	58	1.26	50	8	0	0.00
2. Profesionales secundaria / Técnico	106	2.31	73	33	0	0.00
3. Obreros	317	6.90	253	64	0	0.00
4. Agricultores y Ganaderos	1,320	28.74	672	648	0	0.00
6. Jornaleros	49	1.07	45	4	0	0.00
7. Empresarios - Comerciantes - Vendedores	31	0.67	29	2	0	0.00
8. Oficios domésticos	1,851	40.30	7	4	1,840	71.79
9. Estudiantes	734	15.98	0	15	719	28.05
10. Discapacitados - Jubilados - Pensionados - Rentistas	24	0.52	4	16	4	0.16
.	37	0.81	25	12	0	0.00
Total	4,493		1,163	867	2,563	

4.8 PARTICIPACIÓN

Como en la mayoría de los municipios del país, los procesos de participación social se manifiestan a nivel comunitario, ejemplo de ello son los Patronatos, Juntas de Agua, Iglesias, Sociedades de Padres de familia, Clubes Deportivos, etc.

Instancias y mecanismos de participación:

A nivel municipal existen organizaciones representativas como, Consejo de Desarrollo Municipal, Comisión de Transparencia, Comisión De Sociedad Civil, Consejo De Educación Municipal, Comisión De Agua y Saneamiento, Comité De Apoyo A La Mujer entre otras; pero a pesar de estas organizaciones es evidente la necesidad de promover procesos que impulsen la conciencia y la participación de los ciudadanos en sus diferentes ámbitos.

Cuadro #61

Comportamiento de la Participación según el género.

Participacion en organizaciones	
Cantidad de Hombres	87
Cantidad de Mujeres	109

Lo último expresado es avalado por los resultados del levantamiento censal que muestra la existencia de un alto porcentaje de personas que no participan con ningún tipo de organización, por ejemplo, en los hogares del municipio los hombres participan poco en organizaciones y los que lo hacen solo participa uno de los hombres de la familia, referente a las mujeres es relativamente más alto ya que su participación es mínima en las organizaciones. Entre los espacios de participación que brinda el gobierno local se identifican los cabildos abiertos, las asambleas comunitarias, reuniones; eventos y procesos ejecutados con apoyo de instituciones públicas, privadas y proyectos.

Espacios de participación que brinda el gobierno local:

Entre los espacios de participación que brinda el gobierno local se identifican los cabildos abiertos, las asambleas comunitarias, reuniones; eventos y procesos ejecutados con apoyo de instituciones públicas, privadas y proyectos.

V. CONCLUSIONES

5.1 A NIVEL DE INGRESOS Y SEGURIDAD ALIMENTARIA:

- Muy poca cantidad de la población vive con ingresos menores a \$ 1.25 diarios.
- Según las manifestaciones el 86.06% de los pobladores del Municipio de Silca les ajusta para alimentarse lo 3 tiempos.
- El ingreso familiar con mayor predominancia en el hogar es de 2,001-4,000 con porcentaje de 2.70%.

5.2 A NIVEL DE EDUCACIÓN Y FUERZA DE TRABAJO EMERGENTE:

- 476 niñas de un total de 685 en nivel media se encuentran estudiando, y 497 niños en el mismo nivel son los que se encuentran estudiando actualmente.
- La cobertura de los niños que estudian la primaria es de 95%.
- A nivel de secundaria y diversificado el acceso de los jóvenes, en edad de estudiar en este nivel, no se muestra tan limitado en vista que un alto porcentaje cursa la secundaria y diversificado.
- En cuanto a la población joven que representa la fuerza de trabajo emergente (13a 18 años) que actualmente estudia el 5.88% del total.

5.3 A NIVEL DE IGUALDAD DE GÉNERO:

- A nivel preescolar el acceso de los niños es mayor que la de las niñas, y esto se ve reflejado en casi todos los niveles educativos de nuestra Comunidad.

5.4 A NIVEL DE SALUD:

- El comportamiento de la mortalidad infantil en el municipio, en menores de cinco años, es de una tasa de mínima ya que solo se presentó una muerte.
- Por otra parte, la tasa de mortalidad materna en el municipio también presenta un porcentaje muy bajo con tan solo una muerte en post parto.
- Según encuesta el comité de Salud, un 85% de la población es atendida en los diferentes centros de salud que existen en el municipio
- Las enfermedades de mayor incidencia en la población están: la Hipertensión arterial que afectaron al (26.87%) de la población, (21.18%) infecciones respiratorias, un (14.29%) en Chicunguya, y diabetes con un (9.89) entre las enfermedades más altas.

5.5 A NIVEL DE AGUA Y SANEAMIENTO:

- La población recibe el servicio de agua, a través de diferentes medios del cual el 95.9% es a través de agua domiciliar por acueducto, un 0.85 acarrea agua de río o quebrada, una minoría acarrea agua de una fuente o llave pública.
- A nivel de municipio el 41.47% de la población hace el uso de la letrina, la cual se dividía en letrina de fosa simple con un 21.16% y letrina de fosa séptica con un 23.5% de la población, para excretas.

- En el casco urbano es donde se encuentra una mayor cobertura con el tren de aseo pasando dos veces a la semana, la cual ayuda a la limpieza del casto.

5.6 A NIVEL DE LAS VIVIENDAS:

- En el municipio existe un total de 2,023 viviendas y edificaciones de las cuales 1,413 son viviendas ocupadas.
- El 75.4% de las viviendas posee servicio de energía eléctrica domiciliar.
- El 87.76% de las viviendas son propias totalmente pagadas.
- En el 91.22% de las viviendas utilizan leña para cocinar los alimentos, el 10.83% utiliza electricidad, el 2.9 % es con eco fogón y gas volátil 1.02%.
- Las casas que más predominan en el municipio son las que tienen tres o más piezas representado por un 89.17%, y utilizando como dormitorio dos piezas equivalentes a un 42.18%.
- Un 56.76% de las casas en nuestro municipio se encuentran en regulares condiciones, seguido de las casas en buenas condiciones con un 28.95% aunado a las casas que presentan ningún problema con el 26.89%. Las casas que se encuentran en malas condiciones representan la minoría con un 14.3% del total de las casas ocupadas en nuestro municipio.

ANEXOS

INFRA ESTRUCTURA BÁSICA SOCIAL EXISTENTE EN EL MUNICIPIO DE SILCA

N°	Tipo de edificación	Cantidad	Ubicación
1	Centro Social	4	Silca, Panuaya, El Carbonal y La Cruz
2	Parque Central	1	Silca (Casco Urbano)
3	Palacio Municipal	1	Silca (Casco Urbano)
4	Iglesias Católicas	15	Silca (CU), Panuaya, Parumble, Los Hornos, El Quebrachal, El Carbonal, El Caulote, Sabana de López, Santa Elena, Quebrada Grande, Guamiles, Pacaya, La Cruz, Quebrada de Agua, La Esperanza
5	Campo de Fútbol	13	Silca (CU), El Chocuyo, Panuaya, Parumble, Los Hornos, El Quebrachal, El Carbonal, Sabana de López, Santa Elena, Quebrada Grande, Guamiles, La Cruz, El Higuerito
6	Cementerio Municipal	4	Silca (CU), El Carbonal, Santa Elena, Guamiles.
7	Crematorio Municipal	1	Silca (CU)
8	Jefatura Municipal	1	Silca (CU)
9	Instituto	1	Silca (CU)
10	Jardín de Niños	11	Silca (CU), Panuaya, Parumble, El Quebrachal, El Carbonal, Santa Elena, Quebrada Grande, Guamiles, La Cecilia, El Saucedo, El Higuerito
11	Centro Básico y Escuela	22	Silca (CU), Guamiles, El Carbonal, Quebrada Grande, Panuaya, La Cecilia, El Quebrachal, Santa Elena, Parumble, La Rosa, Buena Vista, el Chocuyo, El Caulote, Los Hornos, Sabana de López, El Higuerito, La Cruz, La Esperanza, El Jagual, Quebrada de Agua
12	Iglesia Evangélica	22	Silca(CU), Panuaya, Parumble, El Quebrachal, El Carbonal, Sabana de López, Santa Elena, Quebrada Grande, Guamiles, La Cecilia, La Rosa, El Higuerito
13	Centro de salud (UAPS)		Silca (CU)

INSTITUCIONES QUE INTERVIENEN EN EL MUNICIPIO DE SILCA

Publicas	Privadas
SECRETARIA DE EDUCACIÓN	Agente Alandida
SECRETARIA DE SALUD	CEPUDO
JUZGADO DE PAZ	BANRURAL
REGISTRO NACIONAL DE LAS PERSONAS	
POLICÍA NACIONAL	
PROHECO	
COPEHCO	

PRESENCIA DE LAS ORGANIZACIONES DE LA SOCIEDAD CIVIL EN EL CASCO URBANO

Organizaciones Existentes en el Casco Urbano
Patronato
Juntas de Aguas
Sociedad de Padres de Familia
Grupos Eclesiales Católicos y Evangélicos
Club de Futbol
Consejo de Maestros

EN EL CUADRO SE DETALLA LA POBLACIÓN CLASIFICADA POR RANGOS DE EDADES Y SEXO.

Rango de Edades	N° De Personas	% De Personas	Clasificación por Genero			
			%	Mujeres	%	Hombres
Menores de 1 año	91	1.55	44	1.47	47	1.63
De 1 a 4 años	518	8.80	243	8.10	275	9.53
De 5 a 6 años	265	4.50	129	4.30	136	4.71
De 7 a 12 años	793	13.48	386	12.87	407	14.11
De 13 a 15 años	357	6.07	166	5.54	191	6.62
De 16 a 18 años	377	6.41	189	6.30	188	6.52
De 19 a 25 años	536	9.11	278	9.27	258	8.94
De 26 a 30 años	643	10.93	334	11.14	309	10.71
De 31 a 40 años	659	11.20	345	11.50	314	10.88
De 41 a 50 años	556	9.45	311	10.37	245	8.49
De 51 a 64 años	633	10.76	339	11.30	294	10.19
De 65 años y mas	456	7.75	235	7.84	221	7.66
Total	5884		2999		2885	

VIVIENDAS OCUPADAS, DESOCUPADAS, EN CONSTRUCCION Y EDIFICIOS PUBLICOS POR ALDEAS, BARRIOS Y CASERÍOS.

Aldea/Barrio/Case río	Habitada	Deshabitada	En Construcción	Edificios Públicos
Panuaya	121	67	21	14
Parumble Nuevo	30	13	4	3
El Carbonal	89	24	12	15
Santa Elena	106	4	6	2
La Cruz	62	15	4	5
El Chocuyo	18	0	1	1
La Ceibita	35	6	9	1
El Suntut Arriba	5	1	0	0
El Sultul Abajo	16	4	1	1
La Pita	2	1	0	0
Buena Vista	13	4	8	1

La Nueva Esperanza	14	4	4	0
Parumble Viejo	47	14	2	2
Los Hornos	13	12	2	2
El Quebrachal	39	11	6	3
El Pastoreo	6	2	0	0
El Jagual	7	4	1	1
Sabana de Lopez	37	11	2	3
El Caulote	15	10	1	2
El Quizcamote	16	3	3	0
Quebrada Grande	96	11	14	5
Guamiles	136	12	9	7
Barranquilla	1	0	0	0
Las Colinas	1	0	0	0
Pacaya	25	1	0	2
La Cecilia	61	6	6	3
La Rosa	36	6	1	3
Hda. La Rosa	2	1	0	0
Las Lomitas	16	4	0	0
El Saucedo	9	2	1	0
El Higuero	32	7	4	4
La Esperanza	23	1	1	2
Paso del Toro	15	11	3	1
Quebrada de Agua	14	1	1	1
Tras la Loma	28	3	4	4
La Lima	2	2	0	0
Bo. De Jesús	2	7	2	3
Bo. El Colegio	20	5	2	2
Bo. El Nazareno	27	7	2	2
Bo. La Hoya	23	5	2	3
Bo. La Campana	22	6	3	2
Bo. La Maní	16	6	4	3
Bo. Las Acacias	30	3	2	2
Bo. La Ceiba	1	4	2	2
Bo. Las Brisas	23	5	3	3
Bo. El Centro	40	3	2	6
Bo. Buenos Aires	21	5	2	3
TOTAL	1,413	334	157	119

INCIDENCIA DE ENFERMEDADES Y POBLACIÓN AFECTADA

N°	Tipo de Enfermedad	En Cuantos casos se manifesto	Sexo		Asistencia Medica Publica	Asistencia Medica Privada
			F	M		
1	Infecciones respiratorias agudas	212	113	99	179	31
2	Dengue Clasico	49	27	22	38	10
3	Paludismo	0	0	0	0	0
4	Dengue hemorragico	1	1	0	1	0
5	Chagas	4	4	0	3	1
6	ZIKA	20	9	11	14	5
7	Chicunguya	143	73	70	116	26
8	Hipertencion Arterial	269	209	60	166	102
9	Diabetes	99	70	29	53	45
10	Asma Bronquial	65	44	21	42	21
11	Epilepcia	9	4	5	6	3
12	Neumonia	8	6	2	8	0
13	Consumo de Alcohol	18	0	18	4	1
14	Consumo de Drogas	8	0	1	1	0
15	Tuberculosis	0	0	0	0	0
16	Cancer	1	1	0	1	0
17	Diarreas	23	11	12	20	3
18	De la Piel	15	8	7	11	4
19	Discapacidad	64	30	34	56	5
	TOTAL	1008	610	391	719	257

CUADRO DE LOS SERVICIOS PÚBLICOS EXISTENTES EN LA COMUNIDAD

N°	Servicio Publico	N° de viviendas que lo reciben	N° de viviendas que no lo reciben
1	Agua de pozo propio	0	0
2	Agua domiciliar de pozo comunal	6	1407
3	Acarrea agua de rio o quebrada	12	1401
4	Agua domiciliar por acueducto	1355	58
5	Agua llave publica/fuente	141	1272
6	Reservorio de agua lluvia	6	1407
7	Inodoro o servicio sanitario	829	584
8	Letrina de fosa simple	299	1114
9	Letrina de fosa séptica	332	1081
10	Usa letrina	586	827
11	Recolección de basura	441	972
12	Aseo de calles	282	1131

13	Energía eléctrica domiciliar	1066	347
14	Teléfono (HONDUTEL)	9	1404
15	Teléfono (Celular móvil o fijo)	1121	292
16	Alumbrado publico	1133	280
17	Mantenimiento de calles	227	1186

INDICADORES DE SILCA VER O.D.S

OBJETIVOS Y METAS DEL DESARROLLO SOSTENIBLE	INDICADORES DE LA COMUNIDAD
<p>OBJETIVO 1: PONER FIN A LA POBREZA EN TODAS SUS FORMAS Y EN TODO EL MUNDO? META 1.1: PARA 2030, ERRADICAR LA POBREZA EXTREMA PARA TODAS LAS PERSONAS EN EL MUNDO, ACTUALMENTE MEDIDA POR UN INGRESO POR PERSONA INFERIOR A 1,25 DOLARES DE LOS ESTADOS UNIDOS AL DIA.</p> <p>META 1.2: PARA 2030, REDUCIR AL MENOS A LA MITAD LA PROPORCION DE HOMBRES, MUJERES Y NIÑOS DE TODAS LAS EDADES QUE VIVEN EN LA POBREZA EN TODAS SUS DIMENSIONES CON ARREGLO A LAS DEFINICIONES NACIONALES.</p>	<p>- 14.79% POBLACION CON INGRESOS MENORES A \$ 1.25 DIARIO.</p>
<p>OBJETIVO 2: PONER FIN AL HAMBRE, LOGRAR LA SEGURIDAD ALIMENTARIA Y LA MEJORA DE LA NUTRICION Y PROMOVER LA AGRICULTURA SOSTENIBLE? META 2.1: PARA 2030, PONER FIN AL HAMBRE Y ASEGURAR EL ACCESO DE TODAS LAS PERSONAS, EN PARTICULAR LOS POBRES Y LAS PERSONAS EN SITUACIONES VULNERABLES, INCLUIDOS LOS LACTANTES, A UNA ALIMENTACION SANA, NUTRITIVA Y SUFICIENTE DURANTE TODO EL AÑO.</p>	<p>- 48.97% DE HOGARES QUE SIEMBRAN ALIMENTOS.</p> <p>- 42.82% DE HOGARES QUE PRODUCEN SUFICIENTES ALIMENTOS PARA AUTOCONSUMO.</p> <p>- 3.54% DE HOGARES QUE TIENEN EN SU VIVIENDA UN HUERTO FAMILIAR.</p> <p>- AL 86.06% DE LOS HOGARES LOS INGRESOS LES AJUSTAN PARA ALIMENTARSE LOS 3 TIEMPOS DE COMIDA, DESDE LA PERCEPCION DE LOS JEFES (AS) DE HOGAR</p>

OBJETIVO 3: GARANTIZAR UNA VIDA SANA Y PROMOVER EL BIENESTAR EN TODAS LAS EDADES.?

META 3.1: PARA 2030, REDUCIR LA TASA MUNDIAL DE MORTALIDAD MATERNA A MENOS DE 70 POR CADA 100.000 NACIDOS VIVOS

META 3.2: PARA 2030, PONER FIN A LAS MUERTES EVITABLES DE RECIEN NACIDOS Y DE NIÑOS MENORES DE 5 AÑOS, LOGRANDO QUE TODOS LOS PAISES INTENTEN REDUCIR LA MORTALIDAD NEONATAL AL MENOS HASTA 12 POR CADA 1.000 NACIDOS VIVOS, Y LA MORTALIDAD DE NIÑOS MENORES DE 5 AÑOS AL MENOS HASTA 25 POR CADA 1.000 NACIDOS VIVOS

META 3.3: PARA 2030, PONER FIN A LAS EPIDEMIAS DEL SIDA, LA TUBERCULOSIS, LA MALARIA Y LAS ENFERMEDADES TROPICALES DESATENDIDAS Y COMBATIR LA HEPATITIS, LAS ENFERMEDADES TRANSMITIDAS POR EL AGUA Y OTRAS ENFERMEDADES TRANSMISIBLES

META 3.7: PARA EL 2030, GARANTIZAR EL ACCESO UNIVERSAL A LOS SERVICIOS DE SALUD SEXUAL Y REPRODUCTIVA, INCLUIDOS LOS DE PLANIFICACION FAMILIAR, INFORMACION Y EDUCACION, Y LA INTEGRACION DE LA SALUD REPRODUCTIVA EN LAS ESTRATEGIAS Y LOS PROGRAMAS NACIONALES

OBJETIVO 4: GARANTIZAR UNA EDUCACION INCLUSIVA, EQUITATIVA Y DE CALIDAD Y PROMOVER OPORTUNIDADES DE APRENDIZAJE DURANTE TODA LA VIDA PARA TODOS

META 4: PARA 2030, VELAR POR QUE TODAS LAS NIÑAS Y TODOS LOS NIÑOS TERMINEN LOS CICLOS DE LA ENSEÑANZA PRIMARIA Y SECUNDARIA, QUE HA DE SER GRATUITA, EQUITATIVA Y DE CALIDAD Y PRODUCIR RESULTADOS ESCOLARES PERTINENTES Y EFICACES.

- ___% MUERTES MATERNAS POR MIL PARTOS ATENDIDOS EN EL 2011 (VIENE DE LA PREGUNTA # 19 DE LA BOLETA DE LINEA DE BASE)

- ___% MUERTES POR 1000 NACIDOS MENORES DE 5 AÑOS.

- 0% INFECTADOS CON PALUDISMO POR CADA MIL?

- 36.03% AFECTADOS POR IRAS POR CADA MIL HABITANTES?

- 0% INFECTADO DE TUBERCULOSIS POR CADA MIL?

- 8.33% INFECTADOS CON DENGUE CLASICO POR CADA MIL?

- 0.17% INFECTADO CON DENGUE HEMORRAGICO POR CADA MIL

- 0.56% HOGARES QUE PLANIFICAN CON EL RITMO

- 4.5% HOGARES QUE PLANIFICAN CON EL DIU

- 29.27% HOGARES QUE PLANIFICAN CON PASTILLA

- 0.56% HOGARES QUE PLANIFICAN CON CONDON

- 49.34% HOGARES QUE PLANIFICAN CON INYECCION

- 4.69% HOGARES QUE PLANIFICAN CON IMPLANTE

- 10.88% HOGARES QUE PLANIFICAN CON OPERACION

- 58.14% DE NIÑOS(AS) EN EDAD ESCOLAR QUE ACTUALMENTE ESTUDIAN

- 28.34% DE NIÑOS(AS) QUE ESTUDIAN PRIMARIA DE LOS QUE TIENEN EDAD PARA HACERLO

- 17.14% DE LA FUERZA DE TRABAJO EMERGENTE QUE CONCLUYO LA EDUCACION PRIMARIA.

- 14.38% DE NIÑOS QUE ESTUDIAN PRIMARIA DE LOS QUE TIENEN EDAD.

- 3.01% DE NIÑOS QUE ESTUDIAN SECUNDARIA (VIENE DEL CUADRO # 14 DE ESTE DOCUMENTO)?

- 3.32% NIÑAS QUE ESTUDIAN SECUNDARIA

- 50.69% DE NIÑOS EN EDAD ESCOLAR

- 49.31% DE NIÑAS EN EDAD ESCOLAR

- 28.64% DE NIÑOS QUE ACTUALMENTE ESTUDIAN EN TODOS LOS NIVELES
- 29.5% DE NIÑAS QUE ACTUALMENTE ESTUDIAN EN TODOS LOS NIVELES

OBJETIVO 6: GARANTIZAR LA DISPONIBILIDAD DE AGUA Y SU GESTION SOSTENIBLE Y EL SANEAMIENTO PARA TODOS?

META 6.1: PARA 2030, LOGRAR EL ACCESO UNIVERSAL Y EQUITATIVO AL AGUA POTABLE, A UN PRECIO ASEQUIBLE PARA TODOS.

META 6.2: PARA 2030, LOGRAR EL ACCESO EQUITATIVO A SERVICIOS DE SANEAMIENTO E HIGIENE ADECUADOS PARA TODOS Y PONER FIN A LA DEFECACION AL AIRE LIBRE, PRESTANDO ESPECIAL ATENCION A LAS NECESIDADES DE LAS MUJERES Y LAS NIÑAS Y LAS PERSONAS EN SITUACIONES VULNERABLES..

OBJETIVO 7: GARANTIZAR EL ACCESO A UNA ENERGIA ASEQUIBLE, SEGURA, SOSTENIBLE Y MODERNA PARA TODOS

META 7.1: PARA 2030, GARANTIZAR EL ACCESO UNIVERSAL A SERVICIOS DE ENERGIA ASEQUIBLES, CONFIABLES Y MODERNOS.

OBJETIVO 8: PROMOVER EL CRECIMIENTO ECONOMICO SOSTENIDO, INCLUSIVO Y SOSTENIDO, EL EMPLEO PLENO Y PRODUCTIVO Y EL TRABAJO DECENTE PARA TODOS?META 8.1:.

OBJETIVO 16: PROMOVER SOCIEDADES

- 91.22% DE LOS HOGARES UTILIZA LEÑA PARA COCINAR
- 95.9% HOGARES CON ACCESO AL AGUA POR ACUEDUCTO.
- 103.33% HOGARES CON ACCESO A ELIMINACION DE EXCRETAS
- 68.79% VIVIENDAS CON INADECUADA DISPOSICION DE LA BASURA.
- 71.05% DE LAS VIVIENDAS BAJO CONDICIONES DE REGULARES A MALAS
- 41.33% DE LAS VIVIENDAS NO TIENEN BAÑO
- 30.43% DE LAS VIVIENDAS TIENEN UNA SOLA PIEZA COMO DORMITORIO (___ PERSONAS POR HOGAR)

- 75.44% HOGARES CON SERVICIO DE ENERGIA ELECTRICA DOMICILIAR

- 91.65% DE JEFES DE HOGAR QUE TRABAJAN POR CUENTA PROPIA, CUALQUIER SECTOR PRODUCTIVO.
- 90.02% DE JEFES DE HOGAR QUE TRABAJAN POR CUENTA PROPIA, EN EL SECTOR PRIMARIO.?
- 1.49% DE JEFES DE HOGAR QUE TRABAJAN POR CUENTA PROPIA, EN EL SECTOR SECUNDARIO.
- 0.14% DE JEFES DE HOGAR QUE TRABAJAN POR CUENTA PROPIA, EN EL SECTOR TERCARIO.
- 4.81% DE JEFES DE HOGAR QUE GENERAN EMPLEO EN CUALQUIER SECTOR PRODUCTIVO.?

- 0.35% DE JEFES DE HOGAR QUE CONOCEN

PACIFICAS E INCLUSIVAS PARA EL DESARROLLO SOSTENIBLE, FACILITAR EL ACCESO A LA JUSTICIA PARA TODOS Y CREAR INSTITUCIONES EFICACES, RESPONSABLES E INCLUSIVAS A TODOS LOS NIVELES

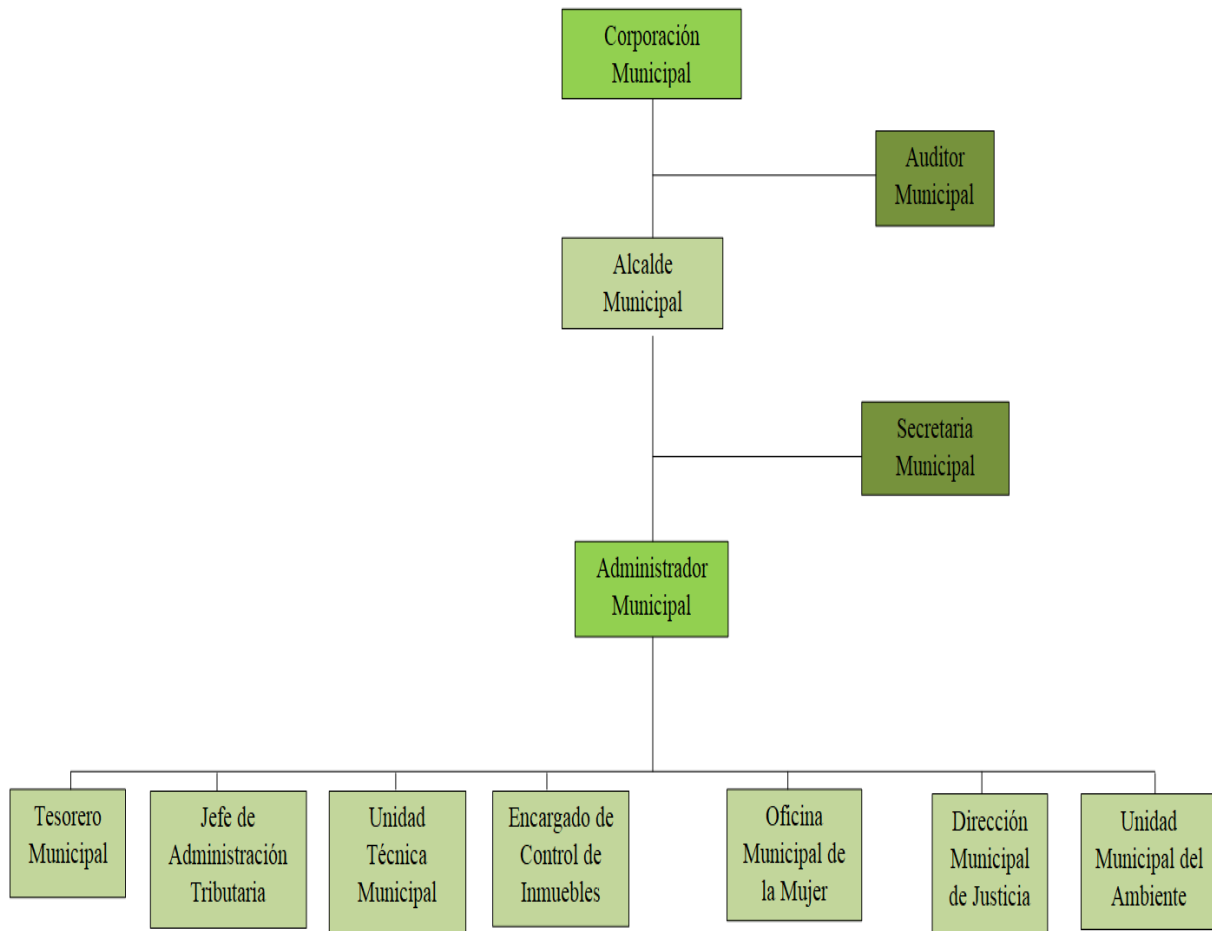
META 8.1: REDUCIR CONSIDERABLEMENTE TODAS LAS FORMAS DE VIOLENCIA Y LAS TASAS DE MORTALIDAD CONEXAS EN TODO EL MUNDO..

CASOS DE VIOLENCIA EN SU COMUNIDAD.?

- 0.57% DE HOGARES QUE LE HAN SUCEDIDO ALGUN CASO DE VIOLENCIA.

- 96.25% DE HOGARES QUE SIENTEN SEGURO DONDE VIVEN.

ORGANIGRAMA DE LA MUNICIPALIDAD



LISTADO DE LAS VIVIENDAS

POR

ALDEAS Y

CASERIOS DEL

MUNICIPIO DE SILCA

Y

CROQUIS CENSALES

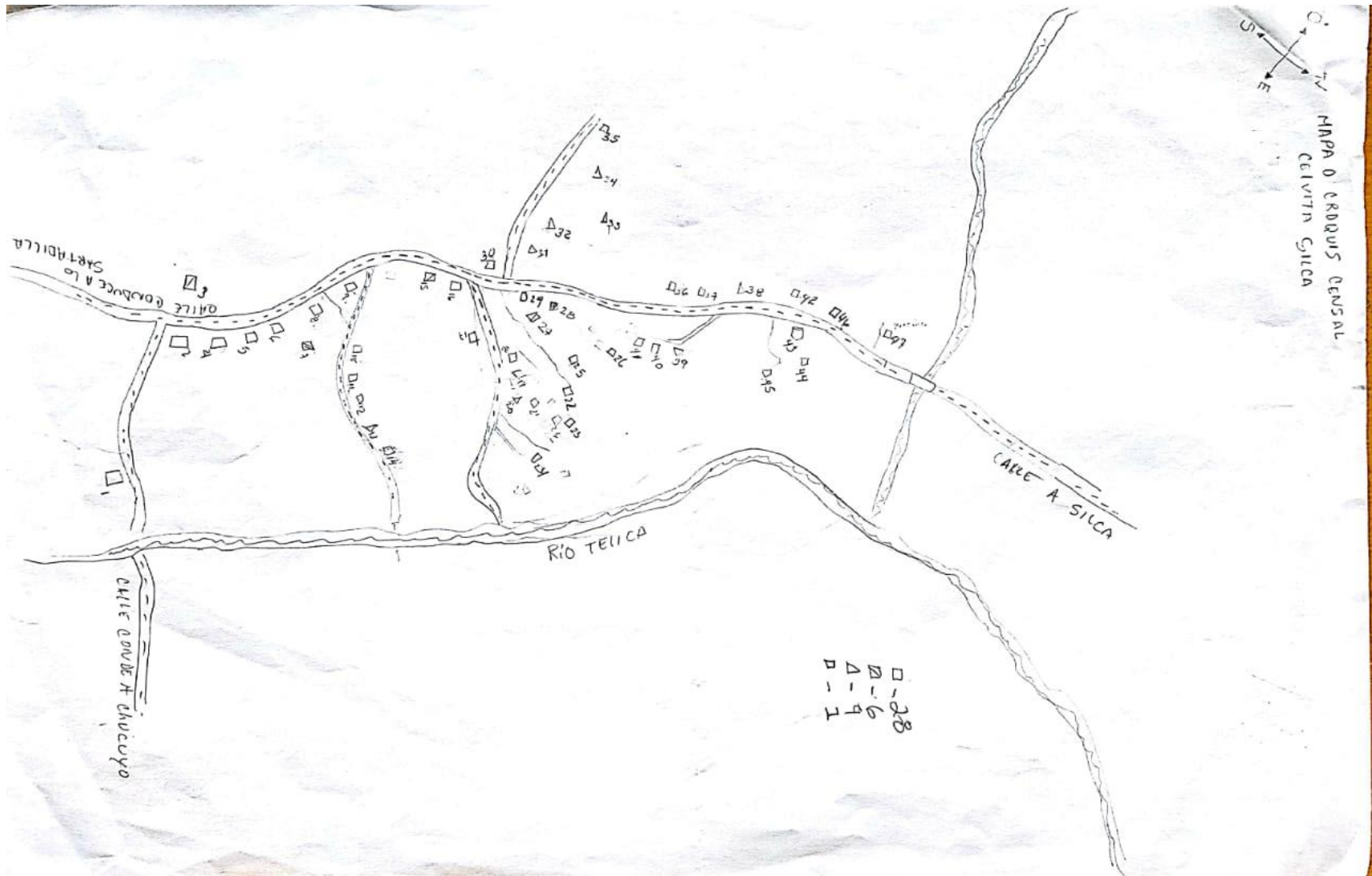
LISTATO DE CASAS Y EDIFICIOS PUBLICOS, CASCO URBANO Y LA PITA					
N°	Nombre	N°	Nombre	N°	Nombre
1	Wilmer Zuniga (cons)	39	Favio Villalta	77	Carlos Romero
2	Descremadora (neg)	40	Oscar Acosta	78	Albertina Meza
3	Gasolinera American (neg)	41	Julia Moya	79	Dinia Cardona
4	Miguel Romero	42	Mileydi Zuniga (des)	80	Gerardo Leiva
5	Bexin Romero	43	Julia Moya (des)	81	Naldo Moya
6	Norma Castillo	44	Sonia Meza	82	Gumerciendo Romero (cons)
7	Redin Moya	45	Sonia Cabrera (des)	83	Jesus Zuniga
8	Pedro Inestroza (des)	46	Dilcia Zuniga	84	Blas Inestroza
9	Sergio Romero	47	Yolanda Meza	85	Iglesia Catolica (e.p)
10	Maria Cebrera	48	Emilio Acosta	86	Amado Acosta
11	Minda Varela	49	Guillermo Maradiaga	87	Sede del PN (e.p)
12	Pablo Zuniga	50	Francisco Zuniga	88	Adimar Zuniga (des)
13	Luis Acosta (des)	51	Jose Maradiaga	89	Miguel Meza
14	Mirian Meraz	52	Umberto Maradiaga	90	Yojana Meza (des)
15	Esmeralda Meraz	53	Maria Maradiaga	91	Gonzalo Morales
16	Iglesia Evangelica (cons)	54	Dago Maradiaga	92	Leydi Meza (des)
17	Felipe Herrera (cons)	55	Keydi Maradiaga (des)	93	Jose Maradiaga
18	Gloria Bejarano (des)	56	Oscar Acosta (des)	94	Elvia Maradiaga
19	Alba Zuniga	57	Gerardo Villalta	95	Pablo Maradiaga
20	Beatriz Zuniga (des)	58	Antonio Guillen	96	Carlos Zuniga
21	Jose Acosta	59	Marvin Cabrera (cons)	97	David Zuniga
22	Yesica Ramos	60	Delegacion	98	Antonio Ramos
23	Juzgado de Paz	61	Centro Social (e.p)	99	Dario Meza
24	Meri Acosta	62	Miriam Ruiz	100	Antonio Caceres
25	Santos Murillo	63	Ramon Ruiz	101	Joel Marcias
26	Rene Paguada	64	Taller Carpinteria (neg)	102	Carlos Meraz (cons)
27	Narda Trochez	65	Allan Ruiz (des)	103	Margarita Romero (des)
28	Pascual Meza (cons)	66	Telma Maradiaga	104	Sara Banegas (cons)
29	Antonio Maradiaga (cons)	67	Pedro Reyes (des)	105	Yeymi Zelaya (des)
30	Carlos Paguada (des)	68	Javier Meraz	106	Francisco Meraz
31	Angel Paguada	69	Registro Nacional (e.p)	107	Gertrudis Herrera
32	Vivian Maradiaga	70	Villares Rey (neg)	108	Medardo Lopez
33	Joservindo Paguada	71	Reinaldo Meza	109	Medardo Lopez
34	Lilian Puerto	72	Rumilda Meza	110	Lilian Guillen (des)
35	Samuel Meraz	73	Alcaldia Municipal (e.p)	111	Francisco Cabrera
36	Pedro Acosta	74	Olivia Almendarez	112	Epo Romero
37	Edicta Cabrera	75	Manuel Diaz	113	Keren Marcias
38	Pastor Cartagena	76	Dolores Meza	114	Miguel Romero

LISTATO DE CASAS Y EDIFICIOS PUBLICOS, CASCO URBANO Y LA PITA					
N°	Nombre	N°	Nombre	N°	Nombre
115	Sara Banegas	153	Juan Ramos (cons)	191	Reina Banegas
116	Modesto Meraz	154	Reynel Moya	192	Reina Banegas (des)
117	Alfredo Zelaya	155	Ramona Carcamo	193	Cuarteria Banegas (neg)
118	Ana Romero	156	Antonio Meza	194	Luisa Diaz
119	Lizandro Meza	157	Roni Romero	195	Nelson Colindres
120	Alcides Diaz	158	Zusana Torres	196	Yesica Acosta
121	Luis Acosta	159	Beto Zuniga	197	Yefri Banegas
122	Oscar Torres	160	Villares Antonio (neg)	198	Clementina Zuniga
123	Sandra Meza	161	Cuarteria Rosita (neg)	199	Pablo Marcias
124	Maicon Torres (des)	162	Oscar Gonzales	200	Karen Bejarano
125	Rosa Torres	163	Rosa Rodriguez	201	Rene Lainez
126	Carlos Zelaya	164	Martin Meza	202	Ondina Maldonado
127	Dionis Lopez	165	Santos Evelio	203	Manuel Meraz
128	Nobarino	166	Aurelia Romero	204	Ramon Cabrera
129	Iglesia Santidad (e.p)	167	Nelson Zuniga	205	Wilfredo Acosta
130	Ramona Carcamo (cons)	168	Yensi Guillen	206	Ramon Moya
131	David Carcamo	169	Reyna Meza	207	Copy Center (neg)
132	Argentina Munguia	170	Pedro Paguada	208	Carlos Morales
133	Evelio Torres	171	Juana Meza	209	Ferreteria (neg)
134	Isela Meza	172	Jorge Meza	210	Margarita Meza
135	Tanin Morales	173	El Diamante (neg)	211	Pedro Acosta
136	Paula Morales	174	Maura Carias	212	Clinica Medica (neg)
137	Blas Inestroza	175	Mario Meza (cons)	213	Reyes Meza (des)
138	Herry Banegas	176	Abrahan Meza (des)	214	Cruz Morales
139	Ramon Meraz	177	Edgardo Zelaya (des)	215	Prisila Padilla
140	Estanislao Meza	178	Doris Peña	216	Patricia Moya (des)
141	Ramon Murillo	179	Cesar Gomez	217	Cruz Morales (cons)
142	Rosalidio Acosta	180	Chon Maldonado (cons)	218	Gabriel Meraz
143	Taller Vega (neg)	181	Ferreteria (neg)	219	Gerardo Maradiaga
144	Fidencio Carcamo	182	Oscar Meza	220	Comercial El Centro (neg)
145	Manuel Banegas	183	Angel Banegas	221	Rina Morales
146	Francisco Torres	184	Teresa Meza (des)	222	Manuela Torres
147	The Break (e.p)	185	Tomas Acosta (des)	223	Rosa Maradiaga
148	Carlos Carcamo (des)	186	Emiliano Acosta	224	Cesar Guillen
149	Consuelo Acosta	187	Sandra Meza (cons)	225	Blas Inestroza (des)
150	Agropecuaria Torres (neg)	188	Tomas Acosta	226	Atalia Mencia
151	Pastor Zuniga	189	Eraldo Meza	227	Aurestelia Guillen
152	Iglesia Cruzadas (e.p)	190	Sonia Meraz	228	Erica Meza (des)

LISTATO DE CASAS Y EDIFICIOS PUBLICOS, CASCO URBANO Y LA PITA					
N°	Nombre	N°	Nombre	N°	Nombre
229	Marcos Guillen	267	Karla Zuniga	305	Oscar Funes
230	Isabel Zuniga	268	Iglesia Evangelica (e.p)	306	Elena Lopez (des)
231	Jose Maradiaga	269	Isidoro Acosta	307	Armando Cardona
232	Selvin Maradiaga	270	Mirian Canales	308	Nubia Cardona
233	Pablo Meza	271	Consuelo Cardona	309	Virgilio Peña
234	Ilario Morales	272	Ramon Cardona	310	Wilkin Gomez
235	Jairo Marcias	273	Francisco Acosta	311	Iglesia Evangelica (e.p)
236	Lindolfo Banegas	274	Amparo Maradiaga	312	Taller Guerrero (neg)
237	Ramon Meraz (des)	275	Reynaldo Guillen	313	Tula Herrera (cons)
238	Ramona Aleman (des)	276	Yesli Maradiaga	314	Olvin Barahona (cons)
239	Santa Acosta	277	Enar Ocampo	315	Armando Acosta
240	Merendero Dary (neg)	278	Norma Murillo	316	Armando Acosta (cons)
241	Marta Zuniga	279	Gustavo Meza	317	Noel Acosta
242	Jose Zuniga	280	Oscar Meza	318	Mario Maradiaga
243	Orson Meza (des)	281	Juan Maldonado	319	Cecilio Maradiaga
244	Alexis Meza	282	Alexander Inestroza	320	Mario Maradiaga (cons)
245	Armando Ramos	283	Abad Inestroza	321	Carlos Alvarez
246	Carlos Lizardo (des)	284	Kinder C.V.R (e.p)	322	Armando Moya (des)
247	Carlos Lizardo (des)	285	Victorino Meza	323	Gerardo Leiva (des)
248	Neptali Cantor	286	Manuela Torres (des)	324	Caseta de Chayo C. (des)
249	Instituto Tecnico Silca (e.p)	287	Carmindo Carcamo (des)	325	Luis Irias
250	Gabriel Meraz (des)	288	Justo Maradiaga	326	Selvin Meza (des)
251	Sulema Cardona	289	Estrella Coleman	327	Lucio Meraz
252	Neptali Granados	290	Pedro Marcias	328	Lucio Meraz (des)
253	Reyna Zuniga	291	Ramon Acosta	329	Beatriz Acosta
254	Baleska Granados (des)	292	Gladis Zuniga	330	Manuel Zelaya
255	Neptali Granados (des)	293	Edwin Inestroza (des)	331	Benigna Paguada
256	Ramon Torres	294	Angel Inestroza	332	Pablo Marcias (cons)
257	Henry Guerrero	295	Centro de Salud (e.p)	333	Wilmer Zuniga (cons)
258	Misises Bonilla	296	Ernesto Banegas	334	Lindomar Meza
259	Mauro Bonilla (des)	297	Jose Luis Inestroza	335	Elvin Maradiaga
260	Santos Meraz	298	Elin Inestroza (des)	336	Edin Maradiaga
261	Jose Inestroza	299	Olga Maradiaga	337	Bodega de Amos (neg)
262	Maria Meraz	300	Imor Colman (cons)	338	Panaderia (neg)
263	Deydi Inestroza (des)	301	Marcio Peña	339	Amos Maldonado
264	Escuela Marcos C. R. (e.p)	302	Taller de Carpinteria (neg)	340	Cuarteria La Campana (des)
265	Sonia Herrera	303	Armando Zuniga	341	Carlos Meza
266	Adan Herrera	304	Felipe Zuniga	342	Pablo Zuniga (cons)

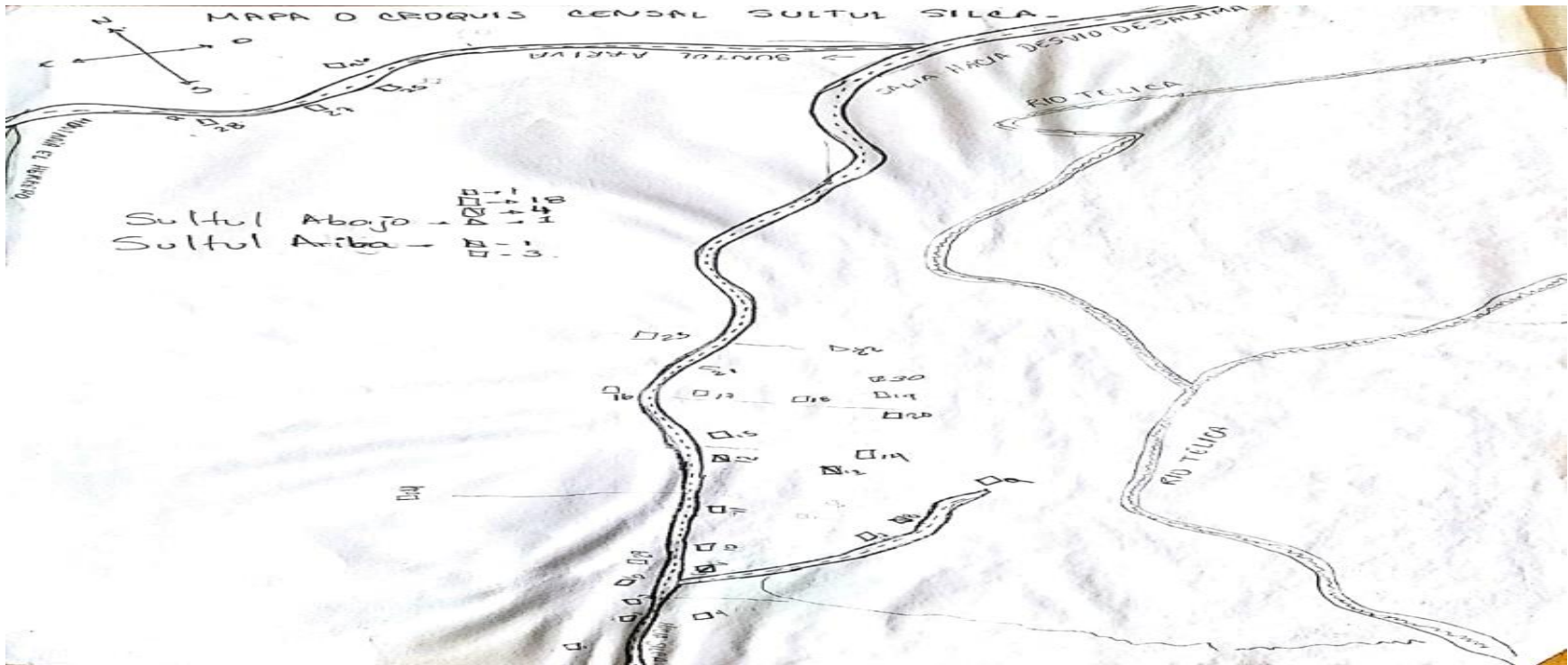
LISTATO DE CASAS Y EDIFICIOS PUBLICOS			
N°	Nombre	N°	Nombre
343	Javier Murcia	381	Ezequiel Maradiaga
344	Tunino Maldonado (des)	382	Pulperia Ezequiel (neg)
345	Suyapa Puerto	383	Pablo Marcias (cons)
346	Rosbin Meza	384	Sofia Guillen
347	Miguel Meza (cons)	385	Santos Maradiaga
348	Oscar Meza (cons)	386	Sipriano Murillo
349	Omar Paguada	387	Odilia Zuniga
350	Marlon Morales	388	Mariela Inestroza
351	Juana Meraz	389	Sipriano Meza
352	Marta Acosta	390	Ernesto Meraz
353	Fredi Acosta	391	Santos Meraz
354	Leonardo Maradiaga	392	Ramiro Meraz
355	Imer Zuniga (des)	393	Gildo Barahona (des)
356	Imer Zuniga	394	Lucio Meraz (des)
357	Celio Meraz		
358	Celio Meraz (cons)		
359	Eusebio Zuniga		
360	Cita Acosta		
361	Patricia Meraz		
362	Leticia Meza		
363	Pedro Paguada (des)		
364	Amparo Reyes		
365	Alexander Meza (des)		
366	Socorro Meza (des)		
367	Delia Meza		
368	Yaneth Reyes		
369	Gildo Barahona		
370	Antonio Caseres		
371	Carlos Meza		
372	Manuel Bonilla (cons)		
373	Delvia Cabrera		
374	Gabriela Acosta		
375	Nery Meza		
376	Ramon Cordova (cons)		
377	Maura Meraz		
378	Miguel Meza		
379	Maria Maradiaga		
380	Visitacion Maldonado		

CASERIO LA CEIBITA



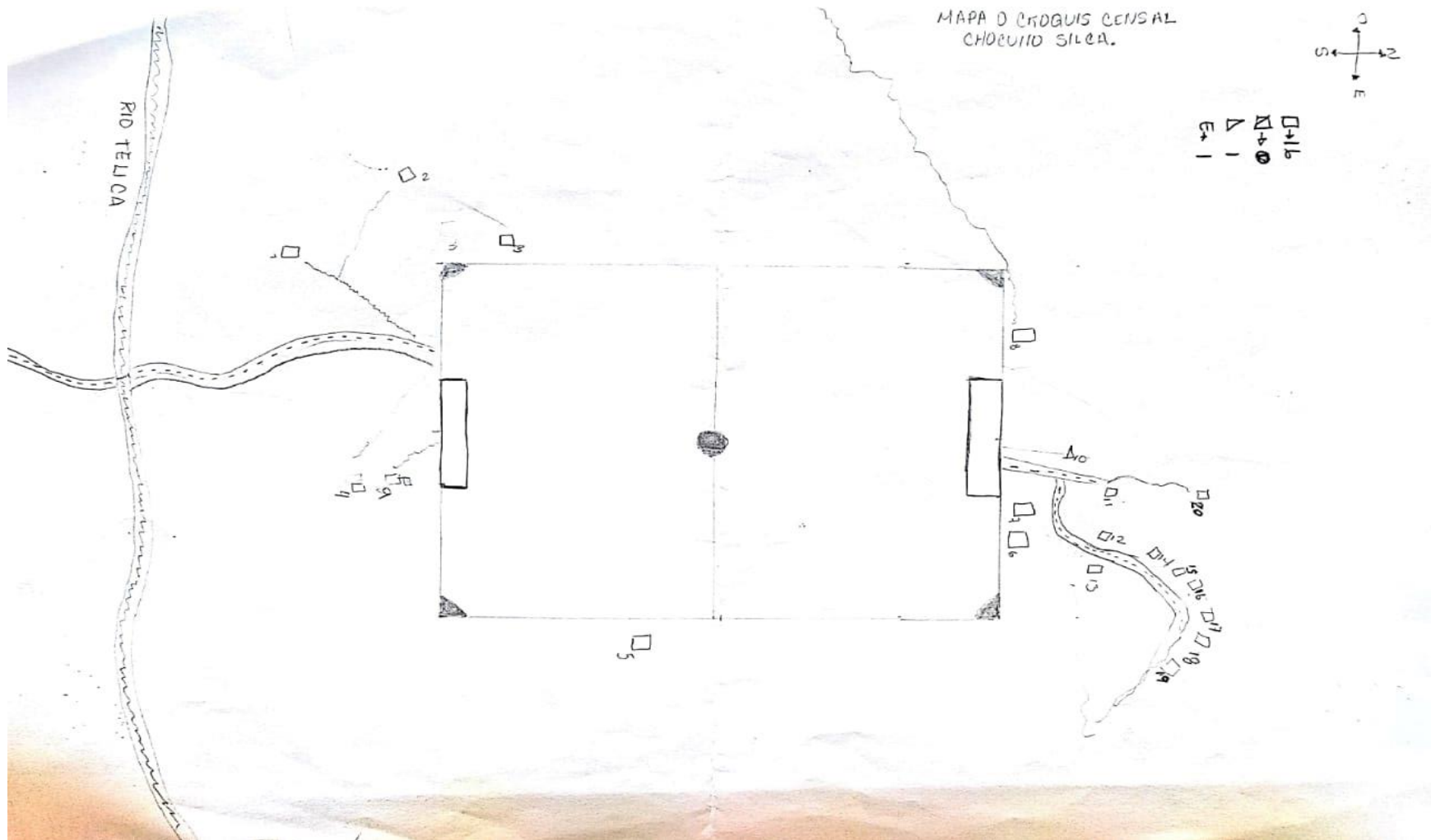
LISTADO DE CASAS Y E.P, LA CEIBITA			
N°	Nombre	N°	Nombre
1	Amado Meza	24	Alexis Maradiaga
2	Osman Granados	25	Jose Acosta
3	Luis Inestroza (des)	26	Edil Reyes
4	Santos Reyes	27	Jose Zelaya (des)
5	Carlos Guifarro	28	Teresa Meza (des)
6	Socorro Chirinos	29	Neto Reyes
7	Walter Medina (des)	30	Lino Escalante
8	Lorenzo Maradiaga	31	Teresa Meza (cons)
9	Jose Maradiaga	32	Angel Banegas (cons)
10	Lesbi Colindres	33	Mario Maradiaga (cons)
11	Maria Maradiaga	34	Chepe Meza (cons)
12	Angel Meraz	35	Bety Moya (cons)
13	Juan Carlos Acosta (cons)	36	Yojana Herrera
14	Jose Acosta	37	David Chirinos
15	Miguel Torres (des)	38	Bani Guillen (cons)
16	Yudi Meza	39	Imor Colman (cons)
17	Alberto Cabrera (cons)	40	Marcos Reyes
18	Vicente Reyes	41	Francisca Alcantara
19	Mario Reyes	42	Carlos Escobar
20	Leonel Torres (des)	43	Taller de Carpinteria (neg)
21	Rosa Reyes	44	Aldo Acosta
22	Yancarlo Reyes	45	Adonis Vardales
23	Juan Banegas.	46	David Meza

CASERIO EL SUNTUL ABAJO – EL SUNTUL ARRIBA



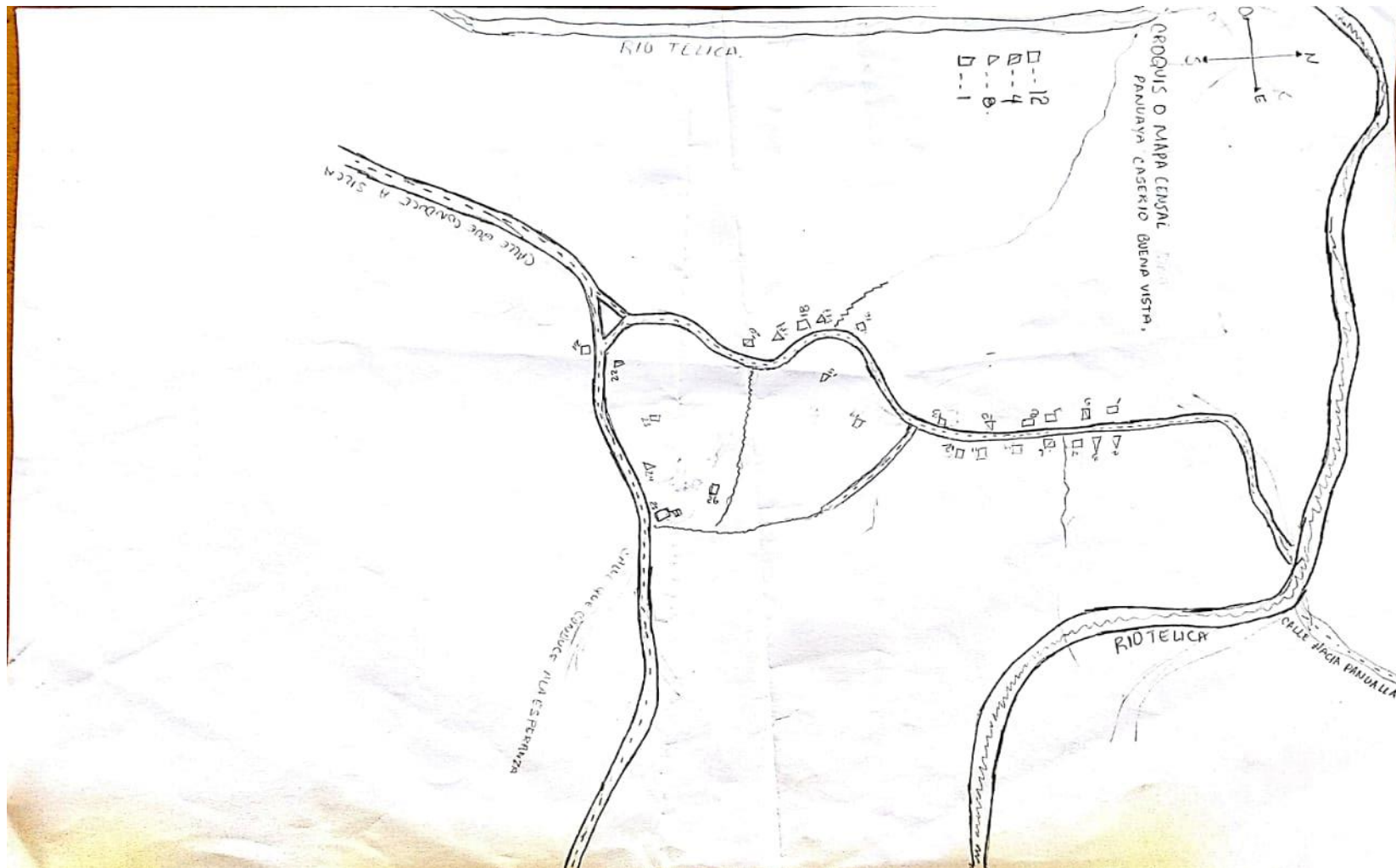
LISTADO DE CASAS Y E.P, LOS SUNTULES			
N°	Nombre	N°	Nombre
1	Manuel Peña	16	Armando Matute
2	Guadalupe Peña	17	Santa Chirinos
3	Esteban Peña	18	Dilcia Bejarano
4	Andres Meza	19	Maria Peña
5	Ramon Peña	20	Efrain Paguada
6	Santos Meza (des)	21	Leonel Peña
7	Favio Zuniga	22	Mariano Paguada (des)
8	Manuela Carcamo (des)	23	Suyapa Peña
9	Jaime Peña	24	Bachillerato Agropecuaria (e.p)
10	Marcio Meza	25	Maria Puerto
11	Juana Avila	26	Miguel Ruiz (des)
12	Bety Peña (des)	27	Rojelio Meza
13	Anacleto Peña (des)	28	Carlos Reyes
14	Yolanda Meza	29	Franklin Peña
15	Mito Peña	30	Ramon Paguada (des)

CASERIO EL CHOCUYO



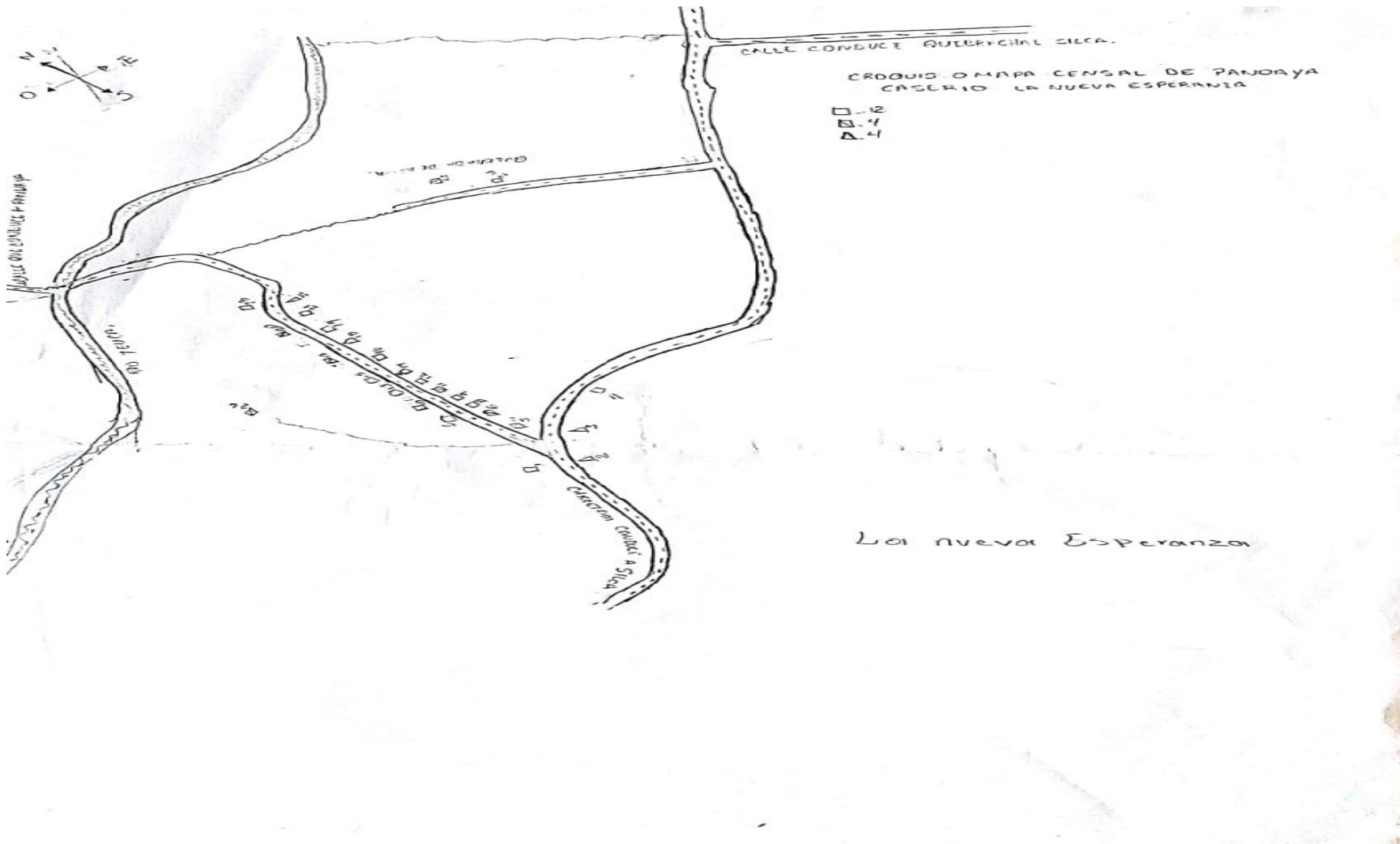
LISTADO DE CASAS Y E.P, EL CHOCUYO			
N°	Nombre	N°	Nombre
1	Rodolfo Alvarado	16	Debora Paguada
2	Purificacion Meza	17	Maria Estrada
3	Sagrario Meza	18	Adilma Zapata
4	Yesenia Meza (des)	19	Yubany Granados
5	Jose Meza	20	Ermes Alcantara (des)
6	Luisa Granados	21	
7	Armando Meza	22	
8	Alejandro Meza	23	
9	Escuela Fco Morazan (e.p)	24	
10	Luisa Alcantara (cons)	25	
11	Andres Meza	26	
12	Miguel Meza	27	
13	Wilfredo Acosta	28	
14	Beatriz Meza	29	
15	Nery Zapata	30	

CASERIO BUENA VISTA



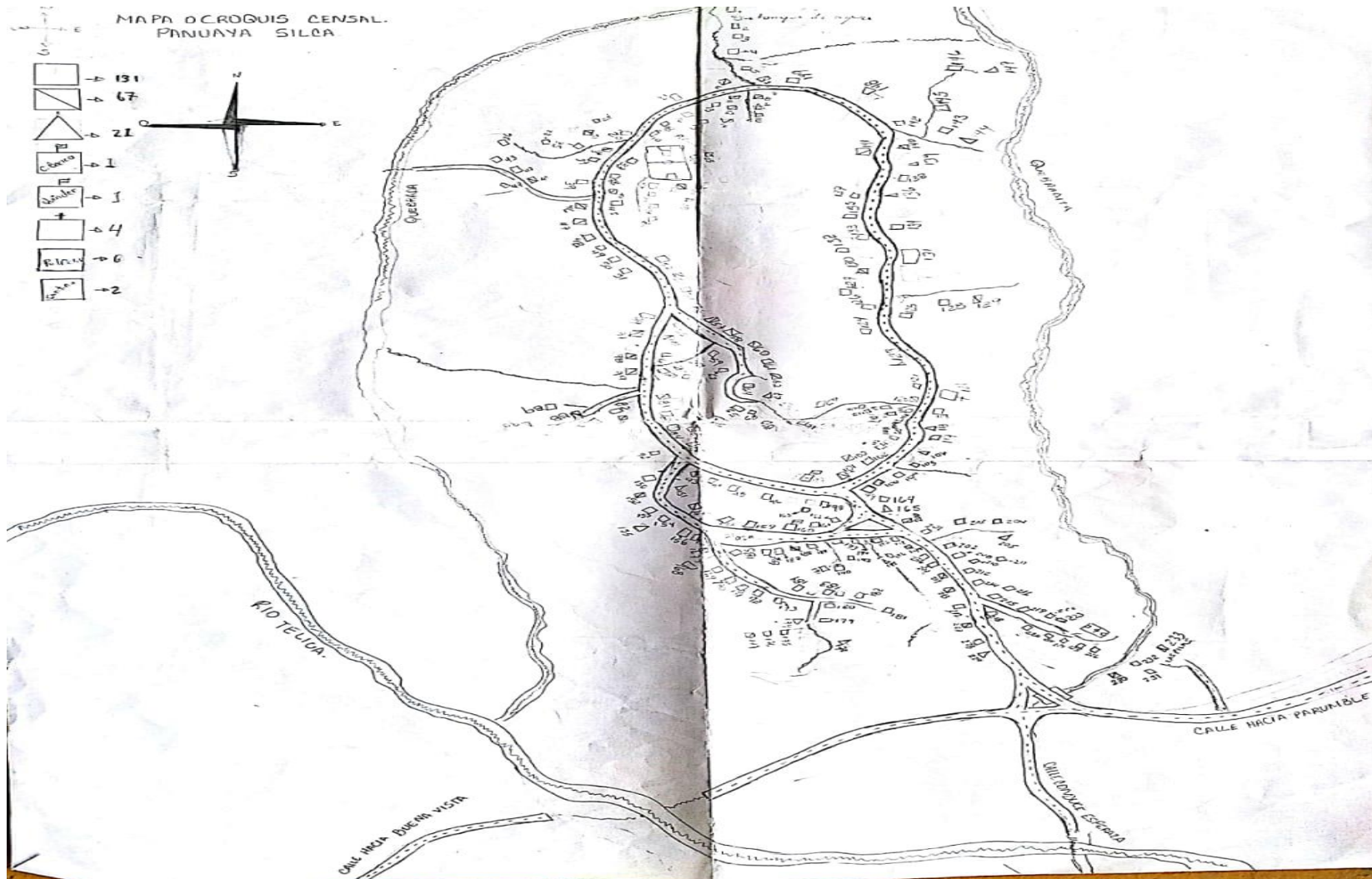
LISTADO DE CASAS Y E.P, BUENA VISTA			
N°	Nombre	N°	Nombre
1	Maria Acosta	16	Omar Meza
2	Delmer Meza (cons)	17	Tulio Meza (cons)
3	Huger Meza (cons)	18	Tulio Meza
4	Didier Meza	19	Junior Meza (cons)
5	Humberto Lopez (des)	20	Lincol Meza (des)
6	Abad Inestroza (des)	21	Joaquin Acosta
7	David Montoya	22	Juana Acosta (cons)
8	Sonia Banegas	23	Noe Cruz
9	Santos Acosta	24	Blacina Romero (cons)
10	David Meza (cons)	25	Escuela (e.p)
11	Odilia Acosta	26	Cristian Meza (des)
12	Francisco Acosta	27	
13	Julio Meza	28	
14	Antonio Acosta	29	
15	Antonio Acosta (cons)	30	

CASERIO LA NUEVA ESPERANZA



LISTADO DE CASAS Y E.P, LA NUEVA ESPERANZA			
N°	Nombre	N°	Nombre
1	Emerita Matute	16	Gloria Suazo
2	Cristobal Lizardo (cons)	17	Heberto Menocal (des)
3	Lizandro Granados (cons)	18	Antoni Zuniga (cons)
4	Armando Menocal	19	Beto Zuniga
5	Doris Menocal	20	Suzana Solis (des)
6	Francisco Zuniga (des)	21	Jesus Zuniga
7	Anibal Granados	22	Eduardo Zuniga
8	Arcangel Meraz	23	Dagoberto Funes
9	Jose Menocal	24	Alejandro Martinez
10	Lizandro Granado	25	Daguer Ochoa (cons)
11	Rosa Menocal (des)	26	Wilson Zuniga (des)
12	Heberto Menocal	27	
13	Guadalupe Menocal	28	
14	Iglesia Catolica (e.p)	29	
15	Hector Acosta (cons)	30	

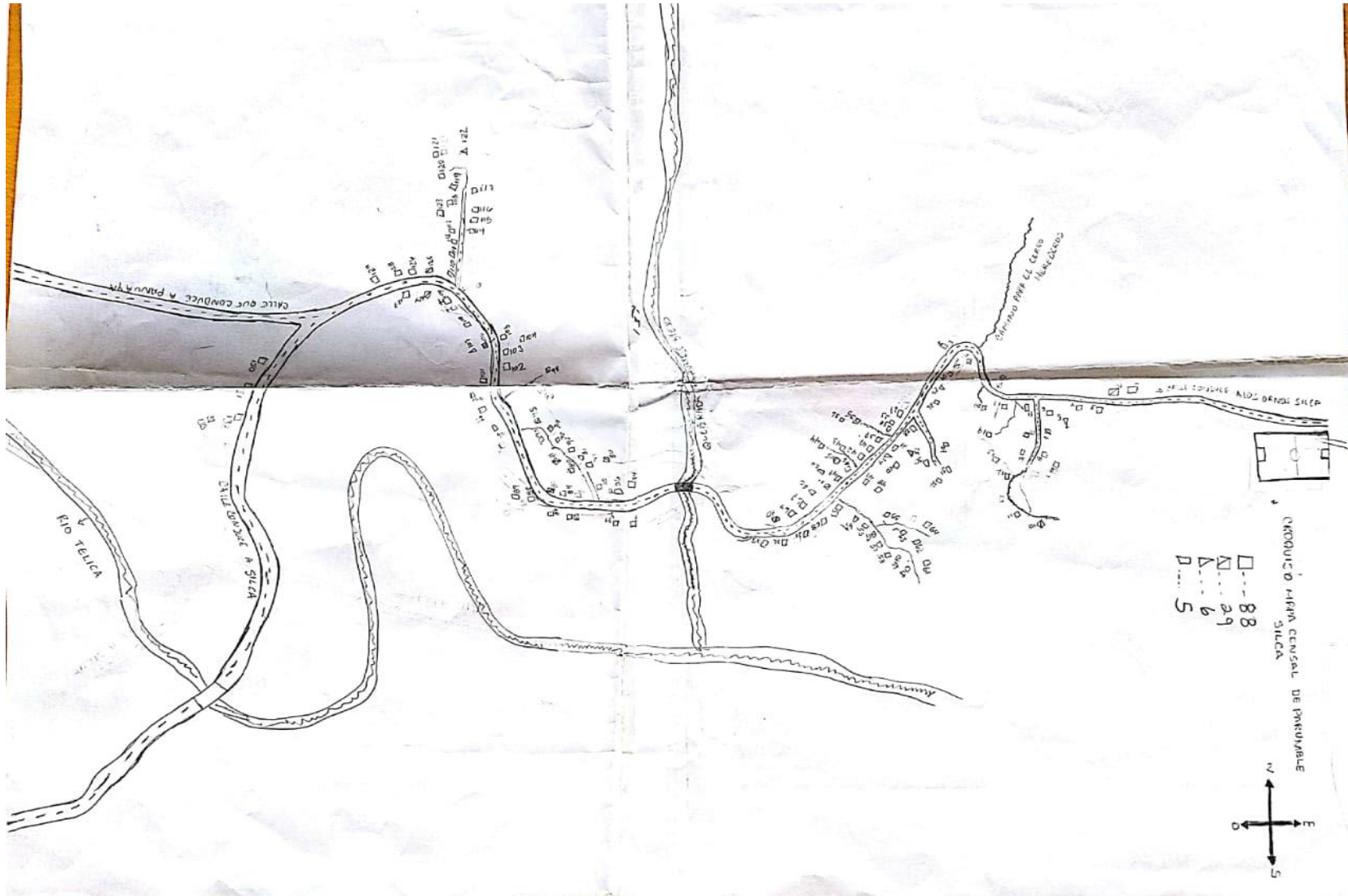
ALDEA DE PANUAYA



LISTATO DE CASAS Y EDIFICIOS PUBLICOS, ALDEA DE PANUAYA					
N°	Nombre	N°	Nombre	N°	Nombre
1	Silvio Lizardo	39	Daniel Zuniga	77	Carlos Zuniga (des)
2	Alonzo Acosta	40	Yoselin Montalvan (des)	78	Wilmer Banegas (des)
3	Oscar Lizardo	41	Alfredo Zuniga (des)	79	Mauro Banegas (des)
4	Julio Acosta	42	Pablo Zuniga	80	Siriaco Ochoa (des)
5	Maria Carias	43	Emerson Zuniga	81	Andres Lizardo (des)
6	Grisel Ramos (des)	44	Franklin Montalvan	82	Ines Carias (des)
7	Chiro Lizardo (des)	45	Jando Diaz	83	Blacina Lizardo
8	Keili Meza (des)	46	Suyapa Ramos (des)	84	Lourdes Lizardo
9	Osmin Lizardo (cons)	47	Rosa Meza (des)	85	Blacina Lizardo (des)
10	Mario Meza	48	Nel Ramos	86	Ramona Lizardo
11	Rigoberto Meza (des)	49	Rober Ramos	87	Sacarias Carias
12	Osman Meza (des)	50	Julia Ramos	88	Felipe Carias
13	Andres Meza	51	Wensy Ramos	89	Tito Carias (cons)
14	Emilia Meza (des)	52	Cristobal Lizardo (des)	90	Ines Carias (des)
15	Luz Meza	53	Mario Lizardo (des)	91	Benjamin Castillo
16	Abrahan Meza	54	Maria Ramos (des)	92	Lila Lizardo (des)
17	Lupe Ramos	55	Chuga Carcamo	93	Alejandra (des)
18	Purificadora de Agua (e.p)	56	Selvin Carcamo	94	Martin Torres
19	Iglesia Catolica (e.p)	57	Berta Acosta (des)	95	Bayardo Torres
20	Suyapa Funez	58	Humberto Meraz (des)	96	Kinder (e.p)
21	Jose Ramos (des)	59	Chepa Lizardo	97	Lucas Torres
22	Erika Ramos	60	Adonay Zuniga (des)	98	Eulalio Lizardo
23	Jose Ramos	61	Adonay Zuniga	99	Antonio Lizardo
24	Chunga Zuniga (des)	62	Adonay Zuniga (des)	100	Vicho Lizardo
25	Juan Zuniga (des)	63	Celio Banegas	101	Vicho Lizardo (des)
26	Fran Zuniga (des)	64	Leyli Meraz	102	Miguel Montalvan
27	Virgilio Zuniga	65	Elia Lizardo	103	Mandina Torres
28	Melida Zuniga (cons)	66	Rosa Lizardo	104	Yimi Lizardo (cons)
29	Carlos Montalvan	67	Redin Montalvan (cons)	105	Iglesia Evangelica (e.p)
30	Alirio Montalvan (des)	68	Neto Ramos	106	Beti Lizardo
31	Luisa Montalvan	69	Lingo Acosta	107	Beti Lizardo (des)
32	Chano Chirinos	70	Nivida Ramos (des)	108	Luis Lizardo (des)
33	Marbin Montalvan	71	Luis Acosta	109	Martil Ramos (neg)
34	Wilmer Aguriano (des)	72	Orfilia Banegas (des)	110	Martil Ramos
35	Delio Ramos	73	Siriaco Ochoa	111	Denis Ramos (cons)
36	Vincho Zuniga	74	Asuncion Zuniga	112	Miguel Lizardo
37	Linton Zuniga	75	Eva Carcamo (des)	113	Mercy Ramos (des)
38	Mirian Montalvan	76	Nene Tejeda (des)	114	Jose Ramos

LISTATO DE CASAS Y EDIFICIOS PUBLICOS, ALDEA DE PANUAYA					
N°	Nombre	N°	Nombre	N°	Nombre
115	Juan Torres (des)	154	Gelin Lizardo (cons)	193	Challo Carias
116	Juan Torres (cons)	155	Carlos Lizardo	194	Yesica Murillo
117	Juan Torres	156	Rene Torres (des)	195	Marlon Lizardo
118	Adonay Ochoa (des)	157	Amanda Zelaya (neg)	196	Pablo Torres (cons)
119	Adonay Ochoa	158	Centro Social (e.p)	197	Pompilio Torres
120	Iglesia Evangelica (e.p)	159	Escuela (e.p)	198	Ramon Lizardo
121	Lety Acosta (cons)	160	Cristobal Acosta	199	Ramon Lizardo (des)
122	Leonel Acosta	161	Ester Acosta	200	Emilio Lizardo (des)
123	Orlando Lizardo	162	Francisco Torres	201	Suyapa Carcamo (des)
124	Francisco Lizardo	163	Remijio Banegas	202	Alejandro Herrera
125	Armando Lizardo	164	Mario Diaz	203	Antonio Carcamo (des)
126	Ruben Carcamo	165	Remijio Banegas (cons)	204	Carlos Carcamo
127	Vicho Lizardo (des)	166	Taller de Carpinteria (neg)	205	Felipa Carcamo
128	Osman Acosta (des)	167	Nohemi Ruiz (des)	206	Oscar Carcamo (cons)
129	Wilma Diaz (des)	168	Nohemi Ruiz	207	Amanda Zelaya (des)
130	Centro de Salud (e.p)	169	Adonay Ochoa (des)	208	Amanda Zelaya
131	Julio Lizardo	170	Calletana Ruiz	209	Rufino Carcamo
132	Julio Lizardo (neg)	171	Orlando Murillo	210	Amanda Zelaya (des)
133	Carmindo Lizardo	172	Ramon Zuniga	211	Juan Acosta
134	Conrado Ramos	173	Abad Martinez	212	Marina Acosta
135	Juana Ramos (cons)	174	Lenia Torres (cons)	213	Juan Carlos Acosta
136	Naun Ramos	175	Neto Lizardo	214	David Ruiz (des)
137	Francisco Ramos	176	Nolvin Lizardo	215	Reina Santos
138	Ivan Ramos (cons)	177	Mirian Lizardo (des)	216	Tarquino Lizardo
139	Mario Ramos (des)	178	Felipe Zuniga (cons)	217	Chon Herrera (des)
140	Santos Zuniga (des)	179	Anacleto Acosta	218	Petronila Herrera
141	Andres Ramos (des)	180	Frdy Carcamo	219	Mairena Zuniga
142	Santos Ramos	181	Enrique Acosta	220	Hermes Acosta
143	Edani Ramos (cons)	182	Maria Torres	221	Alirio Jacome
144	Jando Ramos	183	Yuli Lizardo	222	Teresa Ruiz
145	Idalia Ramos (cons)	184	Adali Murillo	223	Mabel Sambrano
146	Antonio Ramos	185	Trifinio Meza	224	Pablo Acosta
147	Mario Lizardo	186	Dani Meza	225	Marta Acosta
148	Juana Duarte	187	Sonia Colman	226	Sulema Ruiz
149	Dari Torres (cons)	188	Santos Acosta (des)	227	Lenar Lizardo (cons)
150	Junior Lizardo (des)	189	Tulio Acosta	228	Tomas Lizardo (des)
151	Yuli Lizardo	190	Iglesia Evangelica (e.p)	229	Rufino Zuniga
152	Villar Lizardo (neg)	191	Neldi Lizardo	230	Rufino Zuniga (cons)
153	Leonel Ramos (des)	192	Francisco Ramos	231	Ramon Ramos

ALDEA PARUMBLE NUEVO Y CASERIO PARUMBLE VIEJO



LISTATO DE CASAS Y EDIFICIOS PUBLICOS, ALDEA DE PARUMBLE NUEVO Y VIEJO

N°	Nombre	N°	Nombre	N°	Nombre
1	Nora Ramos	39	Ana Antunez	77	Lidia Inestroza
2	Juan Figueroa (des)	40	Melvin Antunez	78	Bodega (neg)
3	Juan Sandres	41	Juana Antunez	79	Martha Martinez
4	Marcelino	42	Jose Cardoza	80	Rey Martinez (des)
5	Iglesia Evangelica (e.p)	43	Isauro Meza (des)	81	Yanireth Martinez (des)
6	Dunia	44	Bayardo Meza (des)	82	Lenar Andino (des)
7	Melvin Martinez (des)	45	Yanuarian	83	Pulperia Keydi (neg)
8	Estela Padilla	46	Azucena	84	David Martinez
9	Gabriel Martinez	47	Eblin Meza	85	Milton Meza (des)
10	Maribel Alvarez (des)	48	Celio Puerto	86	Remigio Ramos
11	Amanda Zuniga	49	Nicolasa Puerto	87	Yolanda (des)
12	Francisco Martinez	50	Cindy Paz (cons)	88	Maudelina Murillo
13	Nurian Reyes	51	Nicolasa Puerto (des)	89	Edgardo Juarez
14	Elizabeth Diaz	52	Francisco Torres (des)	90	Marisol Martinez (des)
15	Guadalupe Diaz	53	Felicito Meza	91	Fernando Martinez (des)
16	Jorge Figueroa	54	Blas Meza (cons)	92	Mirta Zuniga
17	Ramon Figueroa	55	Francisco Meza	93	Martha Andino
18	Leticia Figueroa (des)	56	Angel Meza (des)	94	Martha Andino (des)
19	Wilsa Figueroa	57	Agustin Ocampo	95	Martha Andino (des)
20	Nuvia Verde	58	Elvin Ocampo (des)	96	Gustavo Acosta
21	Iglesia Catolica (e.p)	59	Fidel Ocampo (des)	97	Jorge Inestroza (des)
22	Marcio Puerto (des)	60	Melany Ocampo	98	Argentina Romero (des)
23	Mirian Puerto (des)	61	Zenayda Meza (des)	99	Manuel Acosta
24	Santa Puerto	62	Beto	100	Reginaldo Paz
25	Bilma Torres (cons)	63	Nohemy Meza	101	Hilsa Paz
26	Gesucita Torres	64	Yito Meza	102	Carlos Inestroza
27	Villar Bambu (neg)	65	Cristina Puerto	103	Rutilio Paz (des)
28	Rosa Torres	66	Marco Torres (cons)	104	Alberto Paz
29	Eduardo Torres	67	Julia Torres	105	Bautista Acosta
30	Margarita Andrade	68	Dario Meza	106	Oscar Inestroza
31	Karen Lopez	69	Carolina Torres	107	Oscar Inestroza (cons)
32	Evelio Torres	70	Chila Torres (des)	108	Guadalupe Inestroza
33	Yunior Puerto	71	Teresa Meza	109	Iglesia Evangelica (e.p)
34	Ernesto Puerto	72	Pedro Torres	110	Jose Matute
35	Sebastian Ocampo	73	Jorge Duarte	111	Isabel Acosta
36	Iris Ocampo	74	Nando Duarte	112	Manuel Reyes
37	Santos Antunez	75	Martha Meza	113	Rubelia Reyes (des)
38	Guadalupe Antunez	76	Escuela Miguel P. (e.p)	114	Luz Montalvan

LISTATO DE CASAS Y EDIFICIOS PUBLICOS, ALDEA DE PARUMBLE NUEVO Y VIEJO

N°	Nombre	N°	Nombre	N°	Nombre
115	Valentina Zavala	154		193	
116	Elmer Tercero	155		194	
117	Cristibal Ramos	156		195	
118	Carmen Montalvan	157		196	
119	Ondina Montalvan	158		197	
120	Yolanda Montalvan (des)	159		198	
121	Mirna Nuñez	160		199	
122	Redin Ramos (des)	161		200	
123	Carlos Aviles	162		201	
124	Fredy Andino (des)	163		202	
125	Milgian Cruz (des)	164		203	
126	Francisco Paz	165		204	
127	Genara Inestroza	166		205	
128	Armando Meza	167		206	
129	Leticia Ramos	168		207	
130	Alber Meza	169		208	
131	Tania Verde	170		209	
132	Cruz Zuniga	171		210	
133		172		211	
134		173		212	
135		174		213	
136		175		214	
137		176		215	
138		177		216	
139		178		217	
140		179		218	
141		180		219	
142		181		220	
143		182		221	
144		183		222	
145		184		223	
146		185		224	
147		186		225	
148		187		226	
149		188		227	
150		189		228	
151		190		229	
152		191		230	
153		192		231	

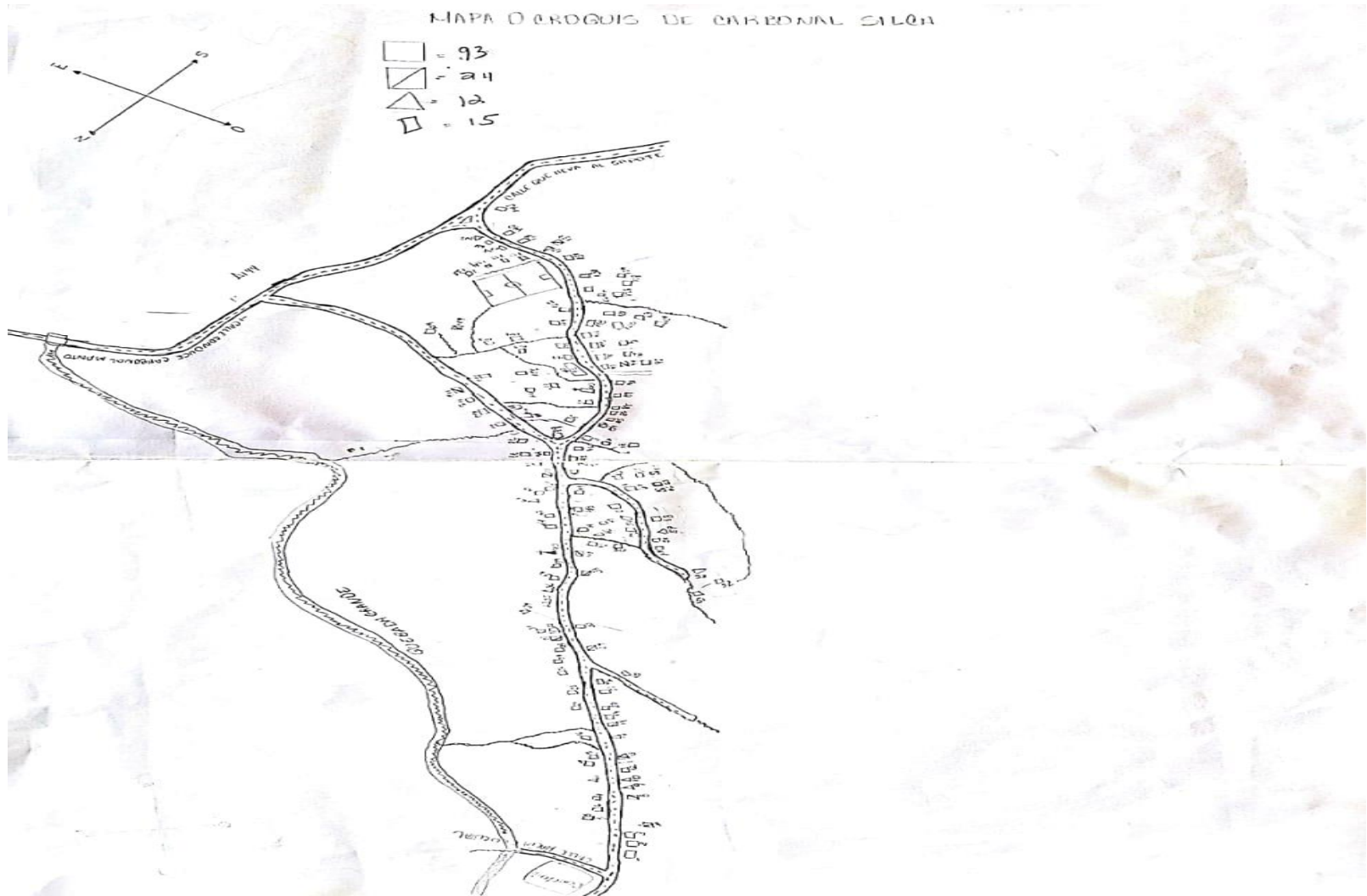
CASERIO LOS HORNOS



LISTADO DE CASAS Y E.P, LOS HORNOS			
N°	Nombre	N°	Nombre
1	Fausto Banegas (des)	21	Antonio Romero
2	Vilma Banegas	22	Melvin Romero
3	Martin Banegas	23	Iglesia Catolica (e.p)
4	Irma Banegas (des)	24	Arturo Juarez (des)
5	Armando Romero (des)	25	Enrique Romero (des)
6	Ramona Diaz	26	Escuela (e.p)
7	Betulia Romero	27	Nanci Romero
8	Adilia Romero	28	Carmen Ocampo (des)
9	Julio Romero	29	Dinora Lizardo
10	Mandina Romero	30	Angela Zelaya
11	Lusbin Romero	31	Wilton Romero
12	Naldo Romero	32	Selvin Romero
13	Olbin Romero (cons)	33	Adrupal Romero (des)
14	Laura Diaz	34	Adonis Romero
15	Jose Romero (des)	35	Jose Romero
16	Hector Macias	36	Olaman Romero (des)
17	Nelson Romero (des)	37	Cita Moya (des)
18	Carlos Romero (des)	38	Milo Romero
19	Tulio Romero	39	Elvis Paguada (cons)
20	Ramiro Paguada	40	Carlos Diaz

LISTADO DE CASAS Y E.P, EL QUEBRACHAL Y EL PASTOREO			
N°	Nombre	N°	Nombre
1	Nolvia Funes	38	Edwin Morales
2	Lasaro Meza	39	Ernesto Herrera
3	Emilio Inestroza	40	Karla Meza
4	Jacobo Meza (des)	41	Escuela Fco Morazan (e.p)
5	Jesus Acosta	42	Bodega de Tractores (neg)
6	Justa Murillo	43	Melida Canales (des)
7	Tomas Acosta (des)	44	Oscar Meza
8	Elmer Acosta	45	Breni Meza
9	Teresa Galeano	46	Arturo Chavarria
10	Darlin Carias	47	Arturo Murillo (des)
11	Iglesia Pacto de Dios (e.p)	48	Ninfa Herrera
12	Fernando Acosta (cons)	49	Maria Carias (des)
13	Iglesia Catolica (cons)	50	Mria Carias
14	Doroteo Meraz	51	Eldencio Murillo
15	Adalid Meza (neg)	52	Iglesia Evangelica (e.p)
16	Doroteo Meraz (cons)	53	Centro Social (e.p)
17	Adalid Meza	54	Eraldo Murillo
18	Alejandro Meza	55	Jairo Inestroza
19	Amilcar Suazo	56	Eduardo Gancia (des)
20	Marlo Meza	57	Alejandro Herrera (cons)
21	Dolores Acosta	58	Alejandro Herrera (des)
22	Yovania Meraz (cons)	59	Marcio Matute
23	Tania Moya (des)	60	Salomon Canales
24	Francisca Castro (des)	61	Manuel Diaz
25	Dolores Acosta (des)	62	Andres Inestroza
26	Maribel Meraz	63	Marvin Inestroza
27	Vivian Meraz (des)	64	Santos Inestroza (neg)
28	Gumercindo Meza	65	Leydi Inestroza
29	Maribel Meraz (des)	66	Marco Inestroza
30	Dagoberto Romero	67	Donaldil Acosta
31	Pastor Ochoa	68	Carlos Inestroza
32	Mario Meza (des)	69	Donaldo Meraz
33	Genrry Ochoa (cons)	70	Genara Inestroza (des)
34	Dolores Ochoa	71	Fredi Moya
35	Karina Pacheco	72	Emma Meraz
36	Leonidas Bejarano	73	Lorena Urraco
37	Milton Meza	74	Nixa Matute (des)

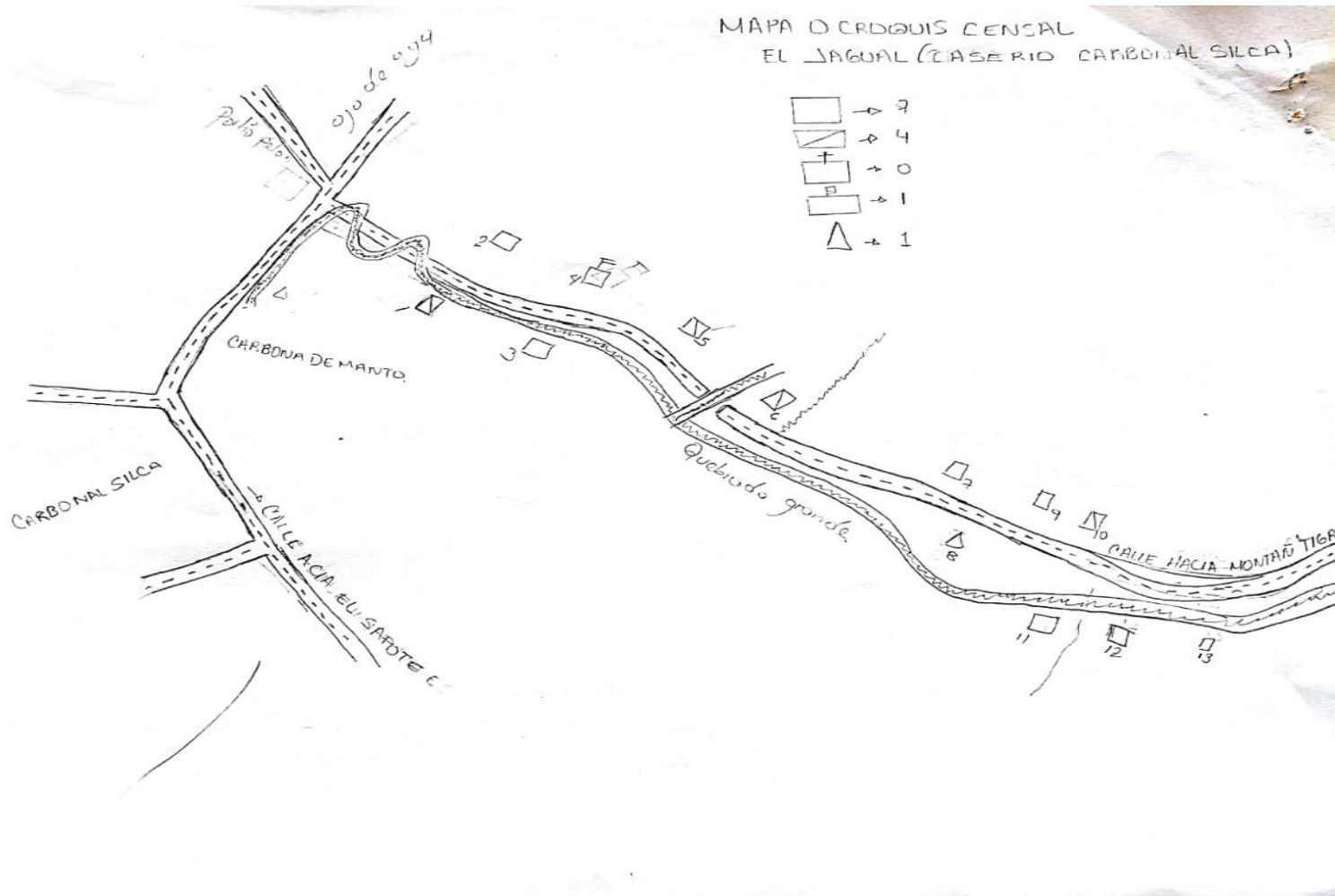
ALDEA EL CARBONAL



LISTATO DE CASAS Y EDIFICIOS PUBLICOS, ALDEA EL CARBONAL					
N°	Nombre	N°	Nombre	N°	Nombre
1	Wilian Romero	39	Guadalupe Sanchez	77	Maria Romero
2	Odilio Romero	40	Iglesia Romanos 8:14 (e.p)	78	Adrian Romero
3	Alfredo Martinez	41	Genrry Castro (des)	79	Ela Reyes
4	Maura Romero (des)	42	Francisco Romero (des)	80	Jose Romero
5	Noel Garcia	43	Edin Romero (cons)	81	Ovidio Romero
6	Jose Martinez (neg)	44	Edin Romero	82	Bayardo Reyes
7	Pedro Reyes (des)	45	Jerbis Lainez	83	Juan Ruiz
8	Jose Carias (des)	46	Gloria Matute	84	Lizandro Martinez (des)
9	Daniel Canales (cons)	47	Ana Romero	85	Demetrio Acosta
10	Walter Canales (cons)	48	Iglesia Evangelica (e.p)	86	Candida Lobo
11	Pedro Reyes (cons)	49	Centro de Salud (e.p)	87	Francisco Castro
12	Marto Canales	50	Roberto Salazar	88	Marcio Meza
13	Ramon Canales (cons)	51	Elida Izaguirre	89	Jose Martinez
14	Armando Salazar (des)	52	Ricardo Hernandez	90	Iglesia Catolica (e.p)
15	Simeon Salazar	53	Yimi Castro (cons)	91	Marquin Martinez
16	Serafin Canales	54	Yorleny Salazar	92	C.E.B (e.p)
17	Danilo Meza	55	Cesar Matute	93	Pedro Meza
18	Jose Carias (des)	56	Santos Romero	94	Isabel Ruiz (des)
19	Jose Carias (neg)	57	Sori Matute (cons)	95	Omar Ruiz
20	Vicente Canales	58	Mirna Torres	96	Jiuver Meza
21	Antonio Salazar	59	Beti Romero (cons)	97	Reina Turcios
22	Joel Castro	60	Berta Rodriguez.	98	Luis Sevilla
23	Cristobal Salazar	61	Denis Romero	99	Mateo Ruiz
24	Rogelio Trochez	62	Gerson Romero (des)	100	Gregorio Turcios
25	Lorenzo Gomez	63	Hernan Romero	101	Santos Turcios
26	Antonio Salazar	64	Lesli Romero (des)	102	Oscar Inestroza
27	Juan Salazar	65	Marlon Romero	103	Ana Lainez
28	Sagrario Inestroza	66	Lener Romero	104	Irsulino Turcios
29	Hector Salazar (des)	67	Gresi Verde (cons)	105	Reina Inestroza (des)
30	Felicia Inestroza (des)	68	Juana Sevilla	106	Meylin Martinez
31	Armando Reyes	69	Pastor	107	Isrrael Meza (des)
32	Armando Reyes (neg)	70	Mario Matute (des)	108	Armando Rosales (des)
33	Corixa Bejarano	71	Simona Carias	109	Carlos Guifarro
34	Martin Canales (des)	72	Marbin Romero (des)	110	Kinder (e.p)
35	Jose Hernandez	73	Ismael Romero	111	Silvia Paguada
36	Jorge Hernandez (des)	74	Naun Carias	112	Blanca Castro
37	Bejamin Lainez	75	Aide Romero	113	Luis Castro
38	Sandra Lainez (des)	76	Dominga Garcia	114	Aminda Meza

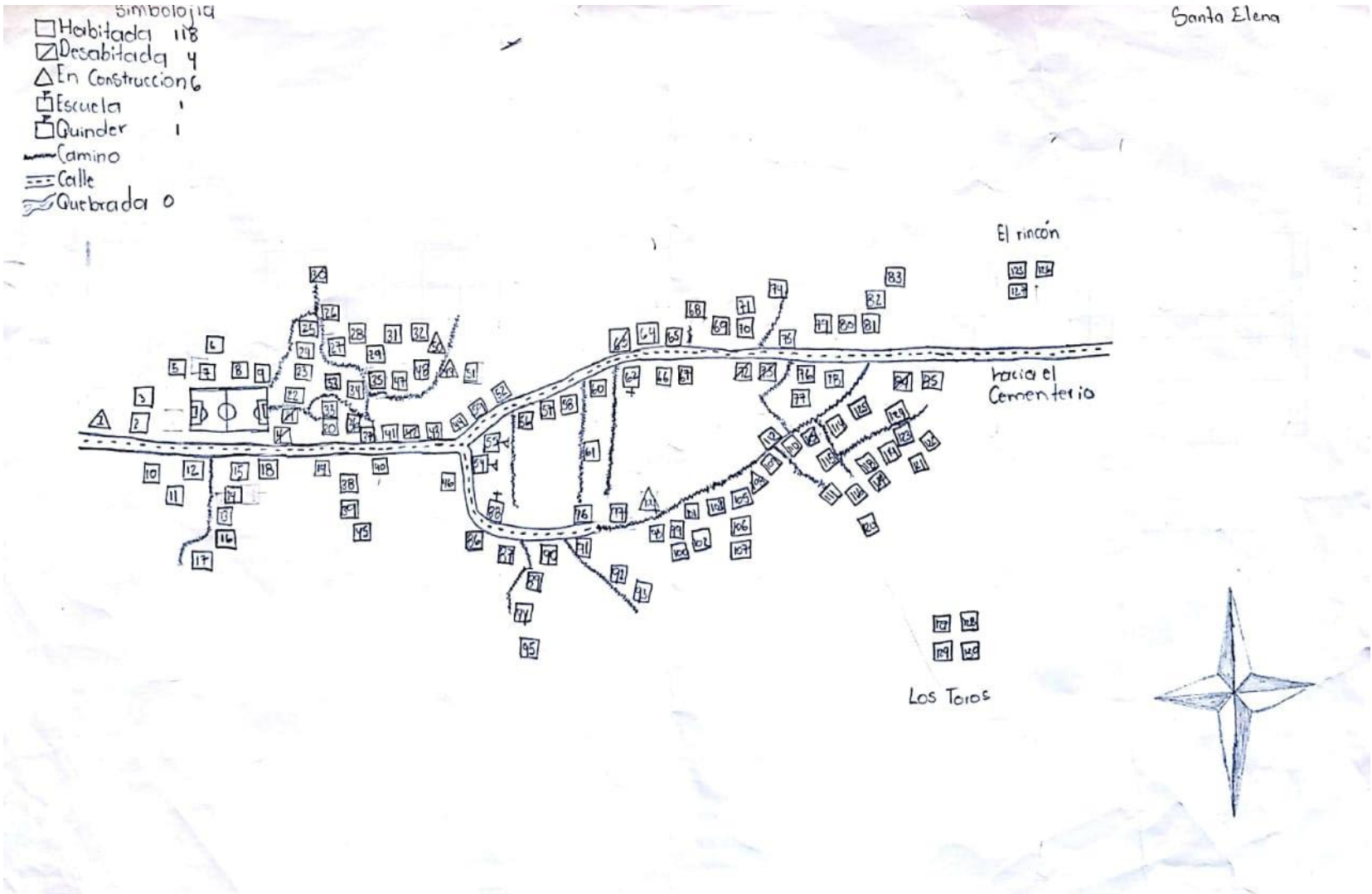
LISTATO DE CASAS Y EDIFICIOS PUBLICOS, ALDEA EL CARBONAL					
N°	Nombre	N°	Nombre	N°	Nombre
115	Vicente Inestroza	154		193	
116	Saul Inestroza (des)	155		194	
117	Dago Meza	156		195	
118	Dario Guifarro (des)	157		196	
119	Oscar Guifarro (des)	158		197	
120	Funeraria (neg)	159		198	
121	Sabas Inestroza	160		199	
122	Rosa Guifarro (neg)	161		200	
123	Pacheco (des)	162		201	
124	Fausta Sevilla	163		202	
125	Jose Sanchez	164		203	
126	Purificadora (e.p)	165		204	
127	Centro Social (e.p)	166		205	
128	Adilia	167		206	
129	Amilcar Sanchez	168		207	
130	Marta Estrada (des)	169		208	
131	Jerman Sanchez	170		209	
132	Antonio Hernandez	171		210	
133	Juana Bejarano	172		211	
134	Vertila Montalvan (des)	173		212	
135	Patricia Ruiz	174		213	
136	Redin Martinez (cons)	175		214	
137	Anabel Martinez (cons)	176		215	
138	Redin Martinez	177		216	
139	Jose Hernandez	178		217	
140	Edcardo Martinez	179		218	
141	Merceli Muñoz	180		219	
142	Olvin Muñoz (cons)	181		220	
143	Rosali Cruz	182		221	
144	Gumercindo Reyes (cons)	183		222	
145		184		223	
146		185		224	
147		186		225	
148		187		226	
149		188		227	
150		189		228	
151		190		229	
152		191		230	
153		192		231	

CASERIO EL JAGUAL



LISTADO DE CASAS Y E.P, EL JAGUAL			
N°	Nombre	N°	Nombre
1	Tomas Rodriguez (des)	9	Julio Paguada
2	Tomas Rodriguez	10	Julio Paguada (cons)
3	Tomas Rodriguez	11	Luiza Lopez
4	Escuela (e.p)	12	Maira Garcia
5	Juan Rodriguez (des)	13	Mario Garcia
6	Tomas Rodriguez (des)		
7	Santiago Paguada		
8	Nelson Paguada (cons)		

ALDEA DE SANTA ELENA



LISTATO DE CASAS Y EDIFICIOS PUBLICOS, ALDEA SANTA ELENA					
N°	Nombre	N°	Nombre	N°	Nombre
1	Marisol Lopez (cons)	39	Anibal Rodriguez	77	Renan Herrera
2	Francisco Lopez	40	Maria Caballero	78	Hipolito Carias
3	Ivan Lopez	41	Rosa Fugueroa	79	Ruben Murillo
4	Humberto Lopez (des)	42	Wilson Lopez	80	Martil Murillo
5	Victor Herrera	43	Jose Gerrero	81	Pablo Lopez
6	Francisca Herrera	44	Rosibel Herrera	82	Vangelo Pacheco
7	Silvio Zelaya	45	Anibal Rodriguez	83	Jesus Pacheco
8	Rene Turcios	46	Rubilio Turcios	84	Marcelo Lopez (des)
9	Bricelda Turcios	47	Santos Murillo	85	Dicna Zuniga
10	Noel Turcios	48	Juan Murillo	86	Danilo Turcios
11	Kerlin Turcios	49	Adan Murillo (cons)	87	Manuel Turcios
12	Santos Turcios	50	Maely Turcios (cons)	88	Iglesia Catolica (e.p)
13	Francisca Turcios	51	Jacinto Murillo	89	Blacina Ochoa
14	Carlos Herrera	52	Damas Murillo	90	Jose Turcios
15	Georgina Herrera	53	Froilan Murillo	91	Nicolas Padilla
16	Miguel Turcios	54	Kinder (e.p)	92	Lucia Lara
17	Armando Turcios	55	Escuela (e.p)	93	Trinidad Carias
18	Vicente Lopez	56	Uriel Turcios	94	Cecilio Aleman
19	Antonio Caballero (des)	57	Maximiliano Aguirre	95	Alfredo Herrera
20	Wilmer Carias (cons)	58	Maximiliano Aguirre	96	Pedro Pacheco
21	Candelaria Herrera (des)	59	Juan Herrera	97	Chavelo Pacheco
22	Melvin Herrera	60	Humberto Zuniga	98	Amado Turcios
23	Enrique Herrera	61	Villar (neg)	99	Hector Aleman
24	Pedro Herrera	62	Iglesia Evangelica (e.p)	100	Elvin Aleman
25	Edelina Herrera	63	Rosa Aleman (des)	101	Elsy Aleman
26	Dario Antunez	64	Eudoro Meza	102	Francisco Virgilio
27	Alexis Lopez	65	Obilso Herrera	103	Manuel Aleman
28	Domingo Meza	66	Bernardo Aleman	104	Marily Zuniga (cons)
29	Dimas Murillo	67	Berta Hernandez	105	Emilio Lopez
30	Leonidas Herrera (des)	68	Felipe Murillo	106	Rufino Lopez
31	Fatima Ayala	69	Nolvia Murillo	107	David Hernandez
32	Vicente Murillo	70	Hermes Murillo	108	Pablo Lopez
33	Leonel Turcios	71	Alejandro Meza	109	Efrain Murillo
34	Francisco Murillo	72	Marlen Aleman (cons)	110	Jose Herrera
35	German Murillo	73	Anibal Aleman	111	David Hernandez
36	Rene Lopez	74	Amado Murillo	112	Tomas Lopez
37	Martil Turcios	75	Edin Cardoza	113	Milades Murillo (cons)
38	Eduardo Turcios	76	Samuel Herrera	114	Dinia Hernandez

LISTADO DE CASAS Y E.P, ALDEA SANTA ELENA

N°	Nombre	N°	Nombre
115	Keili Ochoa	123	Nain Herrera
116	Ronal Varela	124	Ricardo Almendarez
117	Adrian Lara (cons)	125	Rubenia Aleman
118	Caridad Barralaga		
119	Paula Herrera		
120	Martin Lara		
121	Domingo Hernandez		
122	Huberto Herrera		

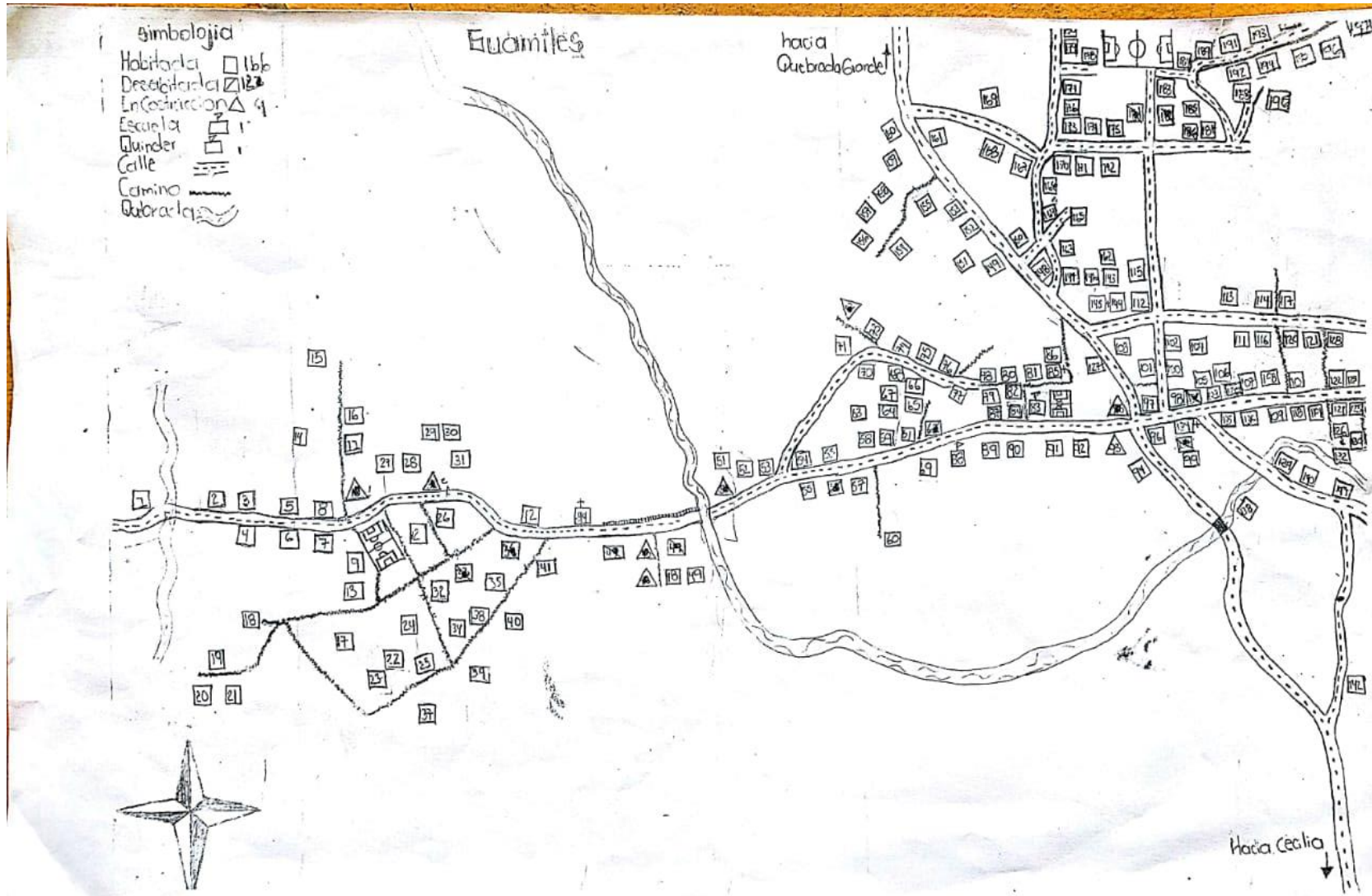
CASERIO DE QUEBRADA GRANDE



LISTATO DE CASAS Y EDIFICIOS PUBLICOS, CASERIO QUEBRADA GRANDE					
N°	Nombre	N°	Nombre	N°	Nombre
1	Fredi Izaguirre (des)	39	Nery Andrade (cons)	77	Victor Zuniga
2	Marcos Pineda	40	Orlando Meraz (cons)	78	Escuela (e.p)
3	Enrique Izaguirre	41	Pantaleon Figueroa	79	Blanca Ruiz (cons)
4	Abad Aguirre	42	Iglesia Sagrado Corazon (e.p)	80	Purificadora de Agua (e.p)
5	Anacleto Aguirre	43	Alejandra Antunez (cons)	81	Ledis Inestroza (cons)
6	Suyapa Medina	44	Yesica Turcios	82	Alex Ochoa
7	Denia Inestroza (des)	45	Mismari Galvez	83	Umberto Zuniga (des)
8	Daniel Cortes	46	Jerman Figueroa	84	Nery Figueroa (cons)
9	Luis Osorio	47	Agustin Figueroa	85	Ernan Figueroa
10	Iza Zuniga	48	Anaela Turcios	86	Eber Figueroa
11	Rigoberto Reyes	49	Juan Turcios	87	Iglesia Buen Samaritano (e.p)
12	Antonio Aguirre	50	Evelin Turcios (des)	88	Casa Pastora (e.p)
13	Joel Claros	51	Daniel Turcios (cons)	89	Centro de Salud (e.p)
14	Efrain Aguirre	52	Maria Matute	90	Ramon Inestroza
15	Francisca Antunez	53	Tomas Figueroa	91	Nivida Inestroza
16	Eliseo Zuniga	54	Caseta Mercedes (neg)	92	Juan Zuniga
17	Dublas Paz	55	Didier Meraz (cons)	93	Juan Zuniga (des)
18	Edgardo Meraz	56	Alejandra Antunez	94	Juan Carlos Zuniga
19	Carlos Meraz	57	Rufino Figueroa	95	Yubini Zuniga
20	Paula Zuniga	58	Juanita Figueroa	96	Rixa Turcios (cons)
21	Iglesia Evangelica (cons)	59	Nivia Figueroa (des)	97	Amparo Inestroza (cons)
22	Eberto Izaguirre	60	Yesica Turcios (des)	98	Albino Inestroza
23	Kevin Izaguirre (cons)	61	Durian Figueroa (cons)	99	Yonatan Inestroza (cons)
24	Danelia Aguirre	62	Marcos Figueroa (des)	100	Wilkin Zuniga
25	Leticia Murillo	63	Jacinto Figueroa	101	Emilson Ochoa
26	Leticia Murillo	64	Yosua Figueroa	102	Jose Carias (des)
27	Jorge Duarte	65	Porfirio Figueroa	103	Consepcion Figueroa
28	Santos Leiva	66	Rene Figueroa	104	Yasmina Meraz (des)
29	Maria Lopez (des)	67	Ujenio Figueroa	105	Digna Turcios
30	Calletana Lopez (des)	68	Ujenio Figueroa (cons)	106	Leandro Turcios (des)
31	Rosa Zuniga (des)	69	Yilian Figueroa(des)	107	Osebia Zuniga
32	Ramona Zuniga (des)	70	Norey Figueroa (cons)	108	Cesar Pacheco
33	Paula Zuniga (cons)	71	Franklin Zuniga	109	Gildo Dominguez
34	Jorge Duarte (des)	72	Denis Zuniga	110	Ana Herrera (des)
35	Javier Leiva	73	Esteban Aleman	111	Caseta Anita (neg)
36	Jiuver Meraz (cons)	74	Felipe Aleman	112	Edwin Izaguirre
37	Mercedes	75	Reina Aleman (des)	113	Julia Aguirre (des)
38	Erick Figueroa	76	Sabas Aleman (des)	114	Estela Lopez (des)

LISTATO DE CASAS Y EDIFICIOS PUBLICOS, CASERIO QUEBRADA GRANDE					
N°	Nombre	N°	Nombre	N°	Nombre
115	Dario Andrade (cons)	154		193	
116	Maria Herrera	155		194	
117	Edil Zuniga	156		195	
118	Mario Aguirre	157		196	
119	Efrain Carias (des)	158		197	
120	Carmen Aleman (cons)	159		198	
121	Nora Miralda	160		199	
122	Gabriel Aleman	161		200	
123	Gabriel Aleman (des)	162		201	
124	Manuel Dominguez (des)	163		202	
125	Jose Lopez (des)	164		203	
126	Maira Meza (des)	165		204	
127	Sebastian Murillo	166		205	
128	Suzana Meraz (cons)	167		206	
129	Suzana Meraz (des)	168		207	
130	Benicio Dominguez	169		208	
131	Yobani Lopez	170		209	
132	Yimi Herrera	171		210	
133	Delvin Carias (des)	172		211	
134	Agustin Carias (des)	173		212	
135	Santos Herrera	174		213	
136	Sabino Dominguez (des)	175		214	
137	Carlos Romero (des)	176		215	
138	Paco Carias (des)	177		216	
139	Teresa Lopez	178		217	
140	Leodan Lopez	179		218	
141	Santos Lopez (des)	180		219	
142	Sirias Varela	181		220	
143	Enrique Dominguez	182		221	
144	Sabino Dominguez	183		222	
145	Cesar Lopez	184		223	
146	Elda Lopez (cons)	185		224	
147	Francisca Lopez (des)	186		225	
148	Yolanda Padilla	187		226	
149	Oscar Meza	188		227	
150	Leonel Turcios	189		228	
151	Emeterio Turcios	190		229	
152	Paula Meraz	191		230	
153		192		231	

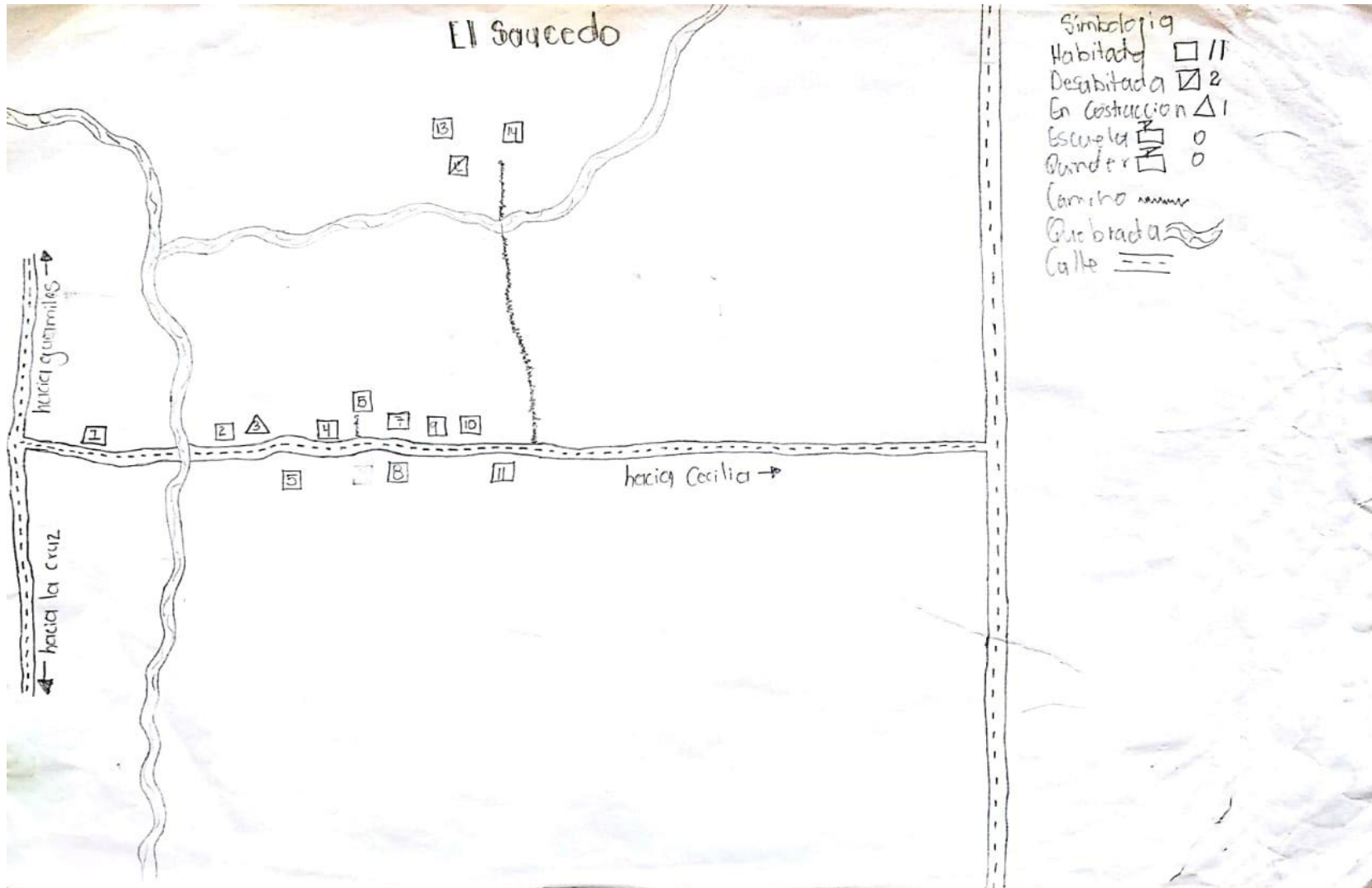
CASERIO DE GUAMILES



LISTATO DE CASAS Y EDIFICIOS PUBLICOS, CASERIO GUAMILES					
N°	Nombre	N°	Nombre	N°	Nombre
1	Emilio Garcia	39	Luis Matute (des)	77	Marcos Contreras (des)
2	Vilma Ferrera	40	Carlos Oliveira (des)	78	Hernan Lanza
3	Mario Diaz	41	Jose Maradiaga (des)	79	Marcos Contreras
4	Pamela Diaz (des)	42	Gonzalo Diaz (des)	80	Olban Contreras
5	Jensy Diaz	43	Danilo Diaz (des)	81	Otoniel Murillo
6	Carlota Diaz	44	Iglesia Cuadrangular (e.p)	82	Armando Paz
7	Reudilio Diaz	45	Melsar Diaz (neg)	83	Escuela Policarpio B. (e.p)
8	Henry Bautista	46	Miguel Diaz (neg)	84	Kenia Calix (cons)
9	Emilson Diaz (des)	47	Sandra Acosta (des)	85	Iglesia Catolica (e.p)
10	Jayme Diaz (cons)	48	Mercedes Acosta	86	Florinda Paguada
11	Maria Turcios	49	Hilda Acosta	87	Sofia Calix
12	Reynel Diaz	50	Marcos Lanza (des)	88	Kinder (e.p)
13	Yolibeth Diaz (des)	51	David Espinoza (des)	89	Purificadora de Agua (e.p)
14	Sabas Diaz	52	Maria Lanza (des)	90	Eduardo Paz
15	Alicia Diaz	53	Lucas Lanza	91	Moises Ruiz
16	Sonia Diaz	54	Enrique Paz (des)	92	Alba Matute (des)
17	Doris Diaz	55	Jose Diaz	93	Asusena Murillo (cons)
18	Eddy Juarez	56	Sabas Rodriguez (des)	94	Samael Murillo
19	Nora Lobo	57	Marta Lanza	95	Leonel Matute (cons)
20	Candida Moreno	58	Luis Garcia	96	David Cruz
21	Santos Matute	59	Anastacio Contreras	97	Juan Medina
22	Jose Diaz	60	Antonio Pacheco	98	Leonor Contreras
23	Rosmery Aceituno	61	Caja Rural (e.p)	99	Aide Gallegos
24	Humberto Acosta	62	Milgian Contreras (des)	100	Elvia Contreras
25	Miguel Acosta	63	Noel Paz (des)	101	Aldrubal
26	Alfonzo Diaz	64	Rene Colindres	102	Elvin Lagos
27	Sonia Diaz (des)	65	Humberto Contreras	103	Jose Ardon
28	Arcenio Diaz	66	Javier Contreras (des)	104	Dago Contreras
29	Fai Diaz (des)	67	Antonio Contreras	105	Yolanda Lanza (des)
30	Blanca Diaz (des)	68	Alex Contreras	106	Florencio Lanza
31	Manuel Diaz (des)	69	Luis Murillo	107	Marta Lanza
32	Mario Diaz	70	Camilo Herrera	108	Ruben Lanza
33	Jackelin Diaz (des)	71	Jose Herrera	109	Maricela Paz (des)
34	Simeon Diaz	72	Efranin Contreras (cons)	110	Cesar Castro
35	Obilson Diaz (des)	73	Francisco Diaz	111	Sonia Lanza
36	Danilo Diaz (des)	74	Saturnino Contreras	112	Vertilia Contreras
37	Juan Rosales	75	Gertrudis Betulia	113	Centro de Salud (e.p)
38	Alfonzo Diaz	76	Martil Gomez	114	Hector Romero

LISTATO DE CASAS Y EDIFICIOS PUBLICOS, CASERIO GUAMILES					
N°	Nombre	N°	Nombre	N°	Nombre
115	Dolores Hernandez	154	Deysi Matute	193	
116	Adalid Lanza	155	Luz Gomez	194	
117	Gladis Lopez	156	Rigoberto Carias	195	
118	Deomedis Gomez	157	Rosminda Gomez	196	
119	Remigio Herrera	158	Jose Murillo	197	
120	Maria Herrera	159	David Lopez	198	
121	Santos Herrera	160	Pedro Lanza	199	
122	Dunia Herrera	161	Angelica Matute	200	
123	Alba Zelaya	162	Francisco Gomez	201	
124	Lucia Herrera	163	Rufino Gomez	202	
125	Ruben Lopez	164	Wilser Baltodano	203	
126	Hernan Matute	165	Omar Gomez	204	
127	Luis Herrera	166	Marlene Gonzales (des)	205	
128	Luis Murillo	167	Marlene Gonzales (des)	206	
129	Reynaldo Meza	168	Maria Lanza	207	
130	Alan Maradiaga	169	Eloiza Ruiz	208	
131	Oscar Martinez	170	Sandy Funez	209	
132	Dario Lanza	171	Dinora Zelaya	210	
133	Iglesia Santidad (e.p)	172	Alexis Navas	211	
134	Ofelia Murillo	173	Irma Ochoa	212	
135	Joel Fletes	174	Marcio Contreras (des)	213	
136	Candida Murillo (des)	175	Carlos Zelaya	214	
137	Martil Herrera	176		215	
138	Xiomara Lagos	177		216	
139	Santos Obidia	178		217	
140	Fabian Herrera	179		218	
141	Maricela Mejia	180		219	
142	Wilmes Zelaya	181		220	
143	Deysi Calix	182		221	
144	Iglesia Samaritano (e.p)	183		222	
145	Miguel Caseres	184		223	
146	Sulamy Caseres	185		224	
147	Gloria Caseres	186		225	
148	Reynaldo Diaz	187		226	
149	Maria Chirinos	188		227	
150	Oscar Gomez	189		228	
151	Santos Caseres	190		229	
152	Alan Diaz	191		230	
153	Pedro Gomez	192		231	

CASERIO EL SAUCEDO



LISTADO DE CASAS Y E.P, CASERIO EL SAUCEDO			
N°	Nombre	N°	Nombre
1	Santos Escobar	9	Jairo Herrera
2	Venicio Castro	10	Doris Castro
3	Edwin Castro (cons)	11	Rolando Murillo
4	Brayan Zelaya	12	Ruben Miranda (des)
5	Wilmer Castro	13	Kenia del Carmen P.
6	Levi	14	Ruben Miranda
7	Rakel Castro	15	
8	Gabriel Castro	16	

CASERIO DE PACAYA



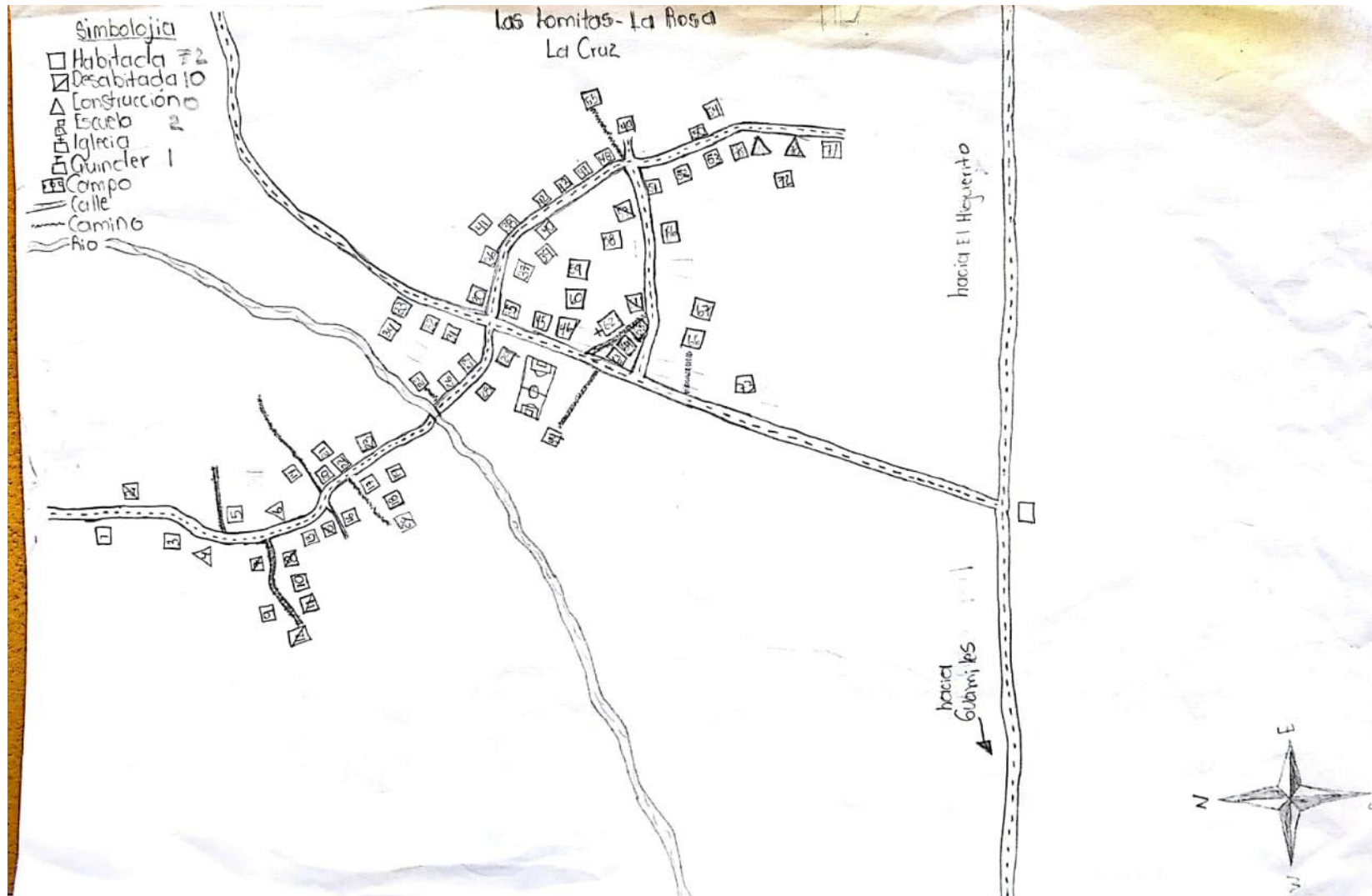
LISTADO DE CASAS Y E.P, CASERIO PACAYA			
N°	Nombre	N°	Nombre
1	Donis Hernan (cons)	16	Margarita Sosa
2	Elba Sosa	17	Guadalupe Martinez
3	Escuela (e.p)	18	Gladis Martinez
4	Dimas Pacheco	19	Marcos Navas
5	Ramon Barralaga	20	Selvin Navas
6	Ales Lopez (des)	21	Claudia Sosa
7	Rony Bonilla	22	Ramona Cartagena
8	Jose Lopez	23	Mario Sosa
9	Carolina Varela	24	Lilian Sosa
10	Walter Lopez	25	Teodora Perdomo
11	Aide Lopez	26	Hermis Xiomara
12	Mario Pacheco	27	Mirna Lagos
13	Blas Sosa	28	Reina Sosa
14	Maribel Sosa	29	Nelson Hernandez
15	Rio Sosa	30	Santiago Martinez

CASERIO LA CECILIA



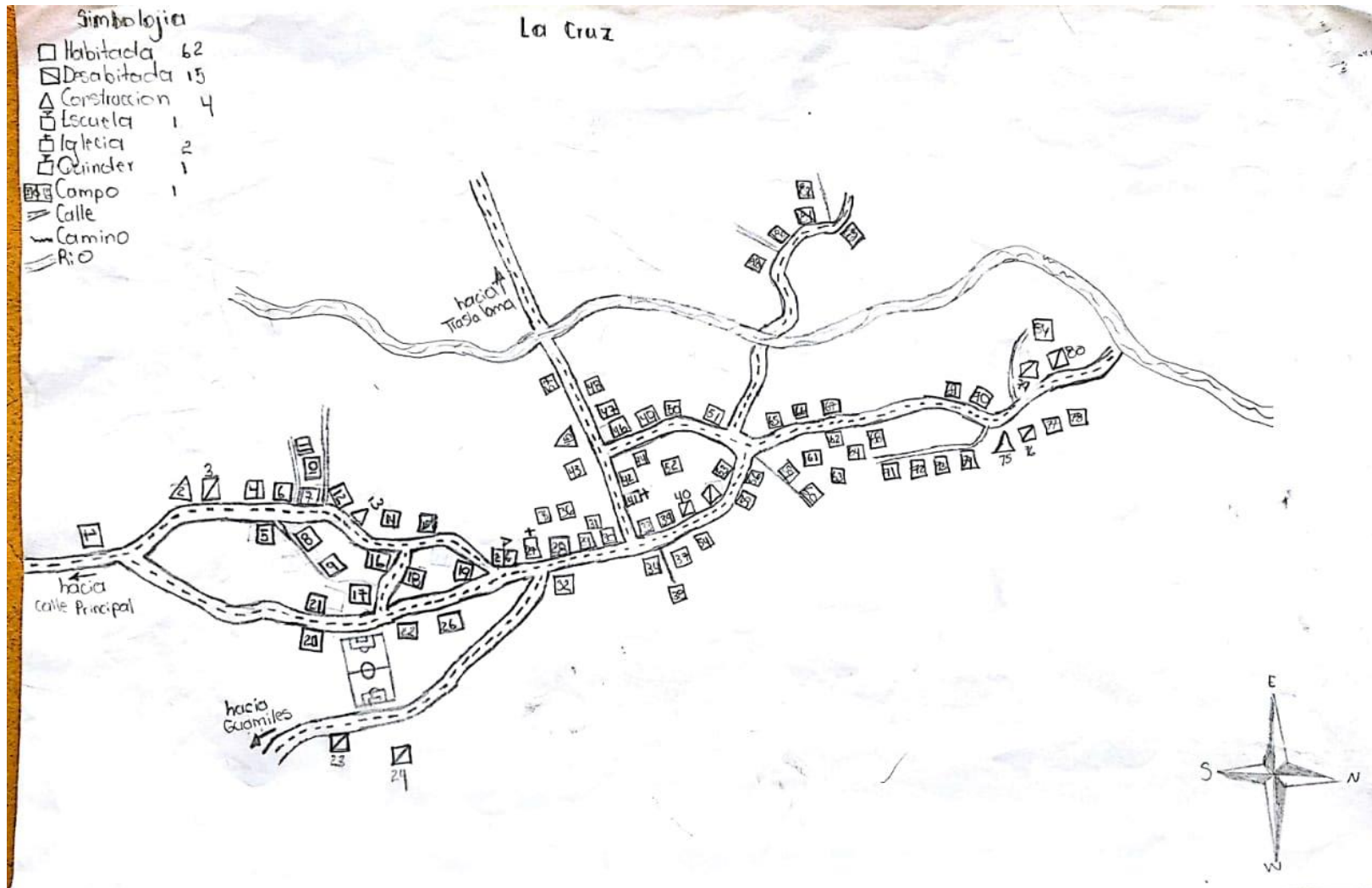
LISTATO DE CASAS Y EDIFICIOS PUBLICOS, CASERIO LA CECILIA					
N°	Nombre	N°	Nombre	N°	Nombre
1	Jostin Gonzales	39	Oscar Jacome	77	Marcos Urraco
2	Marcos Urraco (cons)	40	Merari Lagos	78	Marcos Lagos
3	Adrian Urraco	41	Dina Lagos (des)	79	Sandra Castro (des)
4	Ruperto Lagos (des)	42	Andoni Lagos (des)	80	Gloria Trochez
5	Jessica Urraco	43	Delma Lagos (des)	81	Carlos Castro
6	Mario Membreño	44	Agapito Santos	82	Santos Castro
7	Jony Alvarado	45	Hernan Mineros (cons)	83	Teresa Herrera
8	Apolonio Alvarado	46	Antonio Meza (des)	84	Maria Inestroza
9	Santos Mendez	47	Jairo Lagos	85	Irma Castro
10	Marcelino Paz	48	Wilian Lagos	86	Guillermo Murillo
11	Oliva Barahona	49	Maria Zelaya	87	Mario Urraco (des)
12	Wilian Lagos (neg)	50	Rosmeida Lagos	88	Elias Cruz
13	Antonio Lagos (des)	51	Irma Castro	89	Maria Urraco
14	Pablo Matute	52	Enma Lagos	90	Bernardo Matute
15	Mario Lagos (des)	53	Exar Contreras	91	Santos Pacheco
16	Edgardo Castro	54	Jaime Contreras	92	Fausta Lagos
17	Santos Verde (des)	55	Karen Contreras	93	Fausta Lagos
18	Erica Castro	56	Aman Contreras	94	Sagrario Meza (neg)
19	Julia Castro	57	Ricardo Contreras	95	Sagrario Meza
20	Ignacio Oliva	58	Rosa Lagos	96	Rene Meza
21	Guadalupe Lagos	59	Jaime Contreras	97	Maria Meza
22	Saidy Castro	60	Douglas Contreras	98	Rosa Contreras
23	Elvia Contreras	61	Blanca Torres (des)	99	Teresa Herrera
24	Ronal Lagos	62	Iglesia (e.p)	100	Jorge Guerrero (des)
25	Angela Lagos	63	Escuela Jose Reyes (e.p)	101	
26	Rosa Aleman	64	Lidia Gonzales	102	
27	Walter Matute	65	Vilma Montolla	103	
28	Julia Lagos	66	Abel Inestroza (des)	104	
29	Leonel Lagos	67	Anael Inestroza (des)	105	
30	Hernan Lagos	68	Monico Alexander (des)	106	
31	Salvador Torres	69	Cesar Castro (des)	107	
32	Keyra Lagos (des)	70	Felipa Paz	108	
33	Alfonso Urraco	71	Uliza Lagos (des)	109	
34	Elan Lagos (des)	72	Jose Ramos	110	
35	Carlos Lagos (des)	73	Ivan Lagos	111	
36	Francisco Castro (des)	74	Iglesia (e.p)	112	
37	Lisandro Lagos	75	Rosmery Rodriguez	113	
38	Walter Matute (des)	76	Wendy Lagos	114	

CASERIO LA ROSA Y LAS LOMITAS



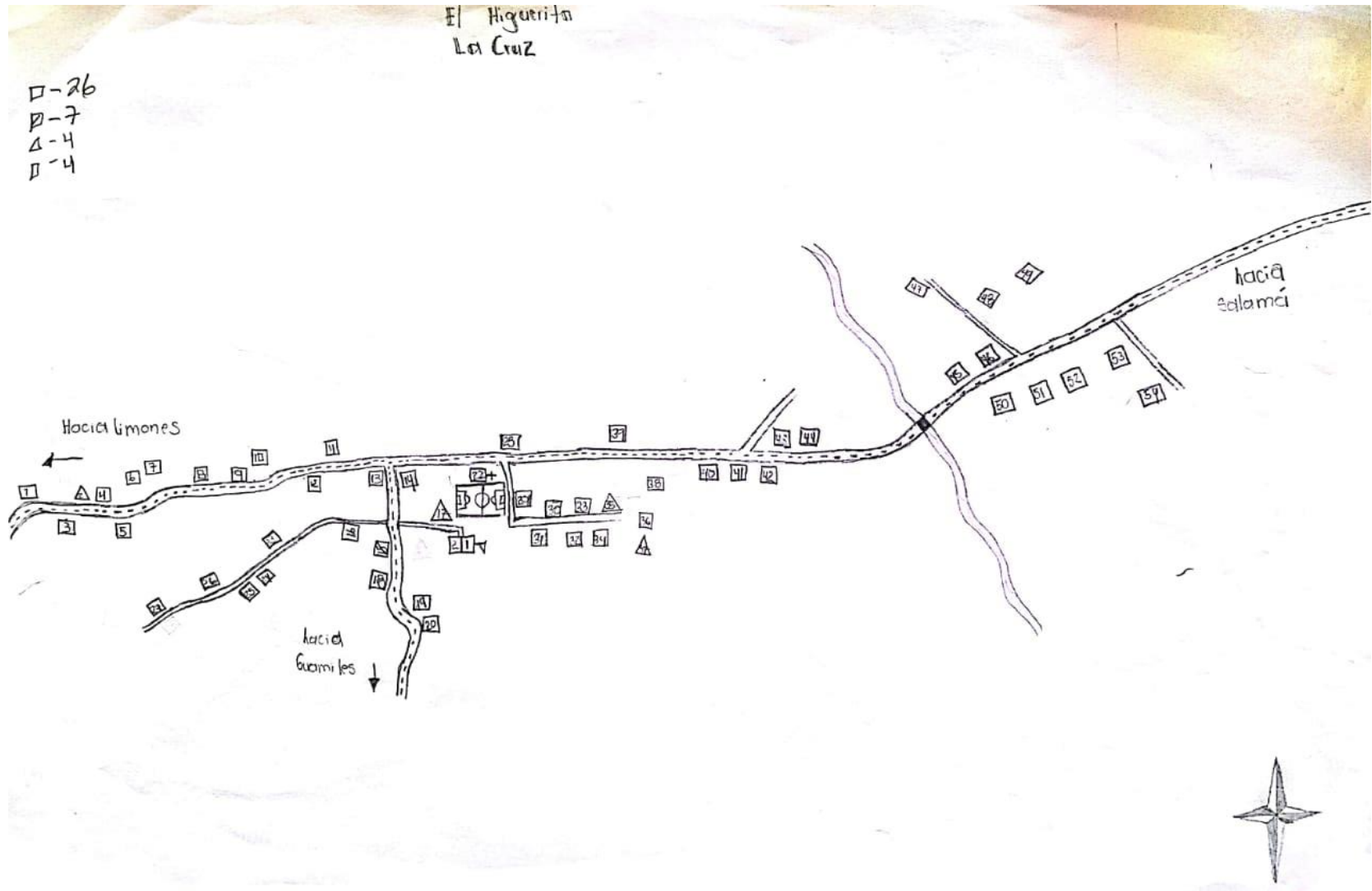
LISTADO DE CASAS Y E.P, CASERIO LA ROSA Y LAS LOMITAS			
N°	Nombre	N°	Nombre
1	Salomon Medina	38	Pedro Herrera
2	Berta Urraco (des)	39	Naun Antunez
3	Lidia Urraco	40	Reyna Mejia
4	Felipe Urraco (neg)	41	Francisco Acosta
5	Graciela Matute	42	Erminio Galeano
6	Osman Urraco	43	Margarito Galeano
7	Cesar Urraco (des)	44	Sonia Galeano
8	Felipe Urraco (des)	45	Digna Bermudez
9	Ever Urraco	46	Lucas Vallejo
10	Ever Pacheco	47	Calet Mendoza
11	Francisco Gimenez (des)	48	Martin Urraco
12	Miguel Urraco (des)	49	Sofia Oliva
13	Luis Urraco	50	Lucas Alvarado
14	Ever Urraco	51	Petrona Galeano
15	Rosario Urraco (des)	52	Jackeline Coello (des)
16	Mirian Acosta	53	Felipe Coello
17	Keyron Urraco	54	Marcos Ardon (des)
18	Wilkin Urraco	55	Jobany Alvarez
19	Mario Urraco	56	Blanca Herrera
20	Ludis Rodriguez	57	Arnol Suazo (des)
21	Wilfredo Mencilla	58	Alex Castro
22	Juan Matute	59	Gerson Mejia
23	Cesar Urraco	60	Jorge Galeano
24	Adela Urraco	61	Luz Alvarado (des)
25	Rodolfo Urraco	62	Iglesia Cuadrangular (e.p)
26	Janeth Mejia	63	Carolina Urraco
27	Efrain Pacheco	64	Lessi Matute
28	Kinder (e.p)	65	Maria Alvarado
29	Escuela Alfonso G.Z (e.p)	66	Sandra Oliva
30	Juan Urraco	67	Alejandro Oliva
31	Federico Urraco	68	Francisco Coello (des)
32	Maura Urraco	69	Kevin Coello (des)
33	Nieves Medina	70	Agusto Galeano (des)
34	Juana Romero	71	Juan solis (des)
35	Maritza Urraco	72	Diana Murillo
36	Humberto Alvarado	73	Alex Paz (neg)
37	Jose Suazo	74	

ALDEA LA CRUZ



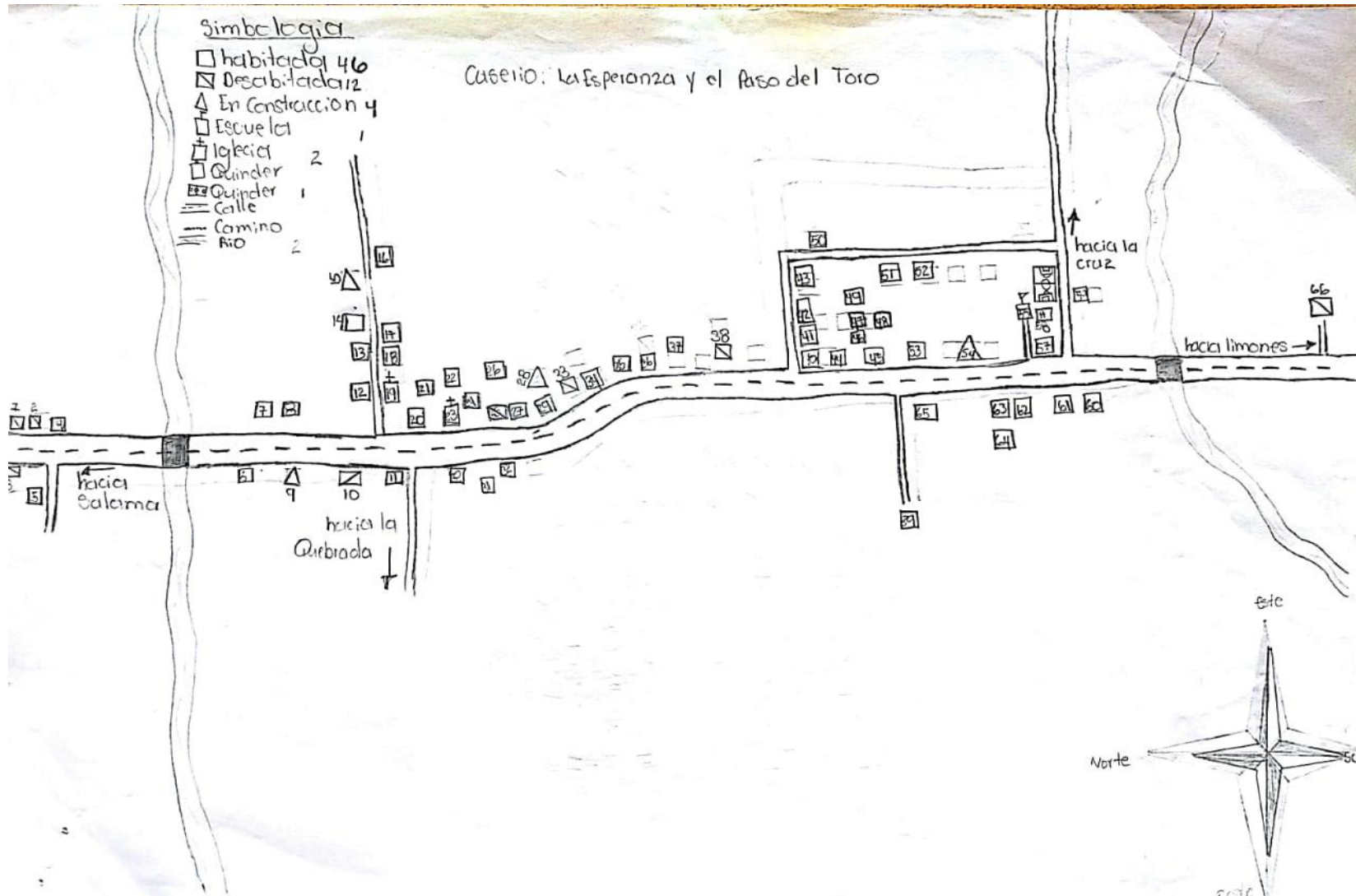
LISTATO DE CASAS Y EDIFICIOS PUBLICOS, ALDEA LA CRUZ					
N°	Nombre	N°	Nombre	N°	Nombre
1	Naun Paz	39	Lidia Dolores	77	Tomas Castro
2	Erika Paz (des)	40	Epifanio Medina (des)	78	Genara Meraz
3	Edwin Paz (des)	41	Iglesia (des)	79	Ramon Castro (des)
4	Wilmer Paz	42	Saul Diaz	80	Renan Castro (des)
5	Rolando Castro	43	Gloria Gallegos	81	Juanita Zuniga
6	Nando Paz	44	Omar Paz	82	Vilma Paz (des)
7	Noel Paz (des)	45	Adolfo Garcia (cons)	83	Josfina Paz (des)
8	Tulio Herrera	46	Nelida Murillo	84	Jose Castro
9	Maura Hernandez	47	Georgina Varela	85	Leyla Medina
10	Aquino Paz	48	Milton Varela	86	
11	Sergio Paz	49	Deysi Varela	87	
12	Jildo Paz	50	Victor Sanchez (des)	88	
13	Maryory Paz (cons)	51	Jildo Murillo	89	
14	Erasmo Castro	52	Javier Hernandez	90	
15	Blanca Herrera (des)	53	Epifanio Medina	91	
16	Felipe Paz (des)	54	Juan Paz	92	
17	Delma Hernandez	55	Agustin Garcia	93	
18	Tomas Mendoza (des)	56	Lola Garcia	94	
19	Carla Paz	57	Mantequillera (neg)	95	
20	Senayda Alanis	58	Rosa Matute (des)	96	
21	Gelmon Lagos	59	Arturo Paz	97	
22	Centro Comunal (e.p)	60	Dimas Paz	98	
23	Tomas Mendoza (des)	61	Blaz Paz	99	
24	Isaias Herrera (des)	62	Milagros Paz	100	
25	Hernan Gonzales	63	Antonio Carias	101	
26	Escuela (e.p)	64	Aleyda Paz	102	
27	Iglesia (e.p)	65	Arnulfo Acosta	103	
28	Lilian Matute	66	Ernestina Paz	104	
29	Pablo Matute	67	Ernestina Paz (des)	105	
30	Moncha Matute	68	Rufino Varela	106	
31	Marvin Matute	69	Alex Garcia	107	
32	Minda Castro	70	Roberto Matute	108	
33	Manuel Garcia	71	Rina Diaz	109	
34	Maria Dolores	72	Samuel Garcia (des)	110	
35	Angel Matute	73	Leonel Garcia	111	
36	Henry Matute	74	Juan Sanchez	112	
37	Alfredo Paz	75	Sucena Paz (cons)	113	
38	Ramon Herrera	76	Sonia Barahona (des)	114	

CASERIO EL HIGUERITO



LISTATO DE CASAS Y EDIFICIOS PUBLICOS, CASERIO EL HIGUERITO					
N°	Nombre	N°	Nombre	N°	Nombre
1	Sindy Fonseca	39	Hernan Pacheco	77	
2	Oscar Urraco (cons)	40	Hector Matute	78	
3	Tatiana Urraco (des)	41	Manuel Pacheco (des)	79	
4	Gustabo Pacheco	42	Albaro Pacheco	80	
5	Alexis Velasquez	43	Julisa Galindo (des)	81	
6	Luis Urraco	44	Negro (des)	82	
7	Teresa Pacheco (des)	45	Enilda	83	
8	Raul Pacheco	46	Rodolfo Zelaya	84	
9	Carla Pacheco	47	Rodolfo Zelaya	85	
10	Tostadora de Café (neg)	48	Douglas Colindres (des)	86	
11	Jose Pacheco	49	Yanuario Paz (des)	87	
12	Alexis Obando	50	Toribio Zelaya	88	
13	Jose Matute	51	Humberto Zelaya (des)	89	
14	Caseta de Santos (neg)	52	Osacar Zelaya	90	
15	Santiago Almendarez (des)	53	Osacar Zelaya	91	
16	Tuto	54		92	
17	Luis (cons)	55		93	
18	Santos Lanza	56		94	
19	Omar Pacheco	57		95	
20	Eva Matute	58		96	
21	Escuela Jose Cecilio (e.p)	59		97	
22	Iglesia (e.p)	60		98	
23	Ledin Castro	61		99	
24	Ezequiel Paz	62		100	
25	Ondina Velasquez	63		101	
26	Sacarias Hernandez	64		102	
27	Ruben Zelaya	65		103	
28	Marvin Pacheco (des)	66		104	
29	Douglas Pacheco (des)	67		105	
30	Noe Paz	68		106	
31	Santiago Lanza	69		107	
32	Mario Urraco	70		108	
33	Abel Lanza	71		109	
34	Ricardo Lanza (cons)	72		110	
35	Albaro Pacheco (des)	73		111	
36	Albaro Pacheco (cons)	74		112	
37	Josely Zelaya (des)	75		113	
38	Yobany Zelaya (des)	76		114	

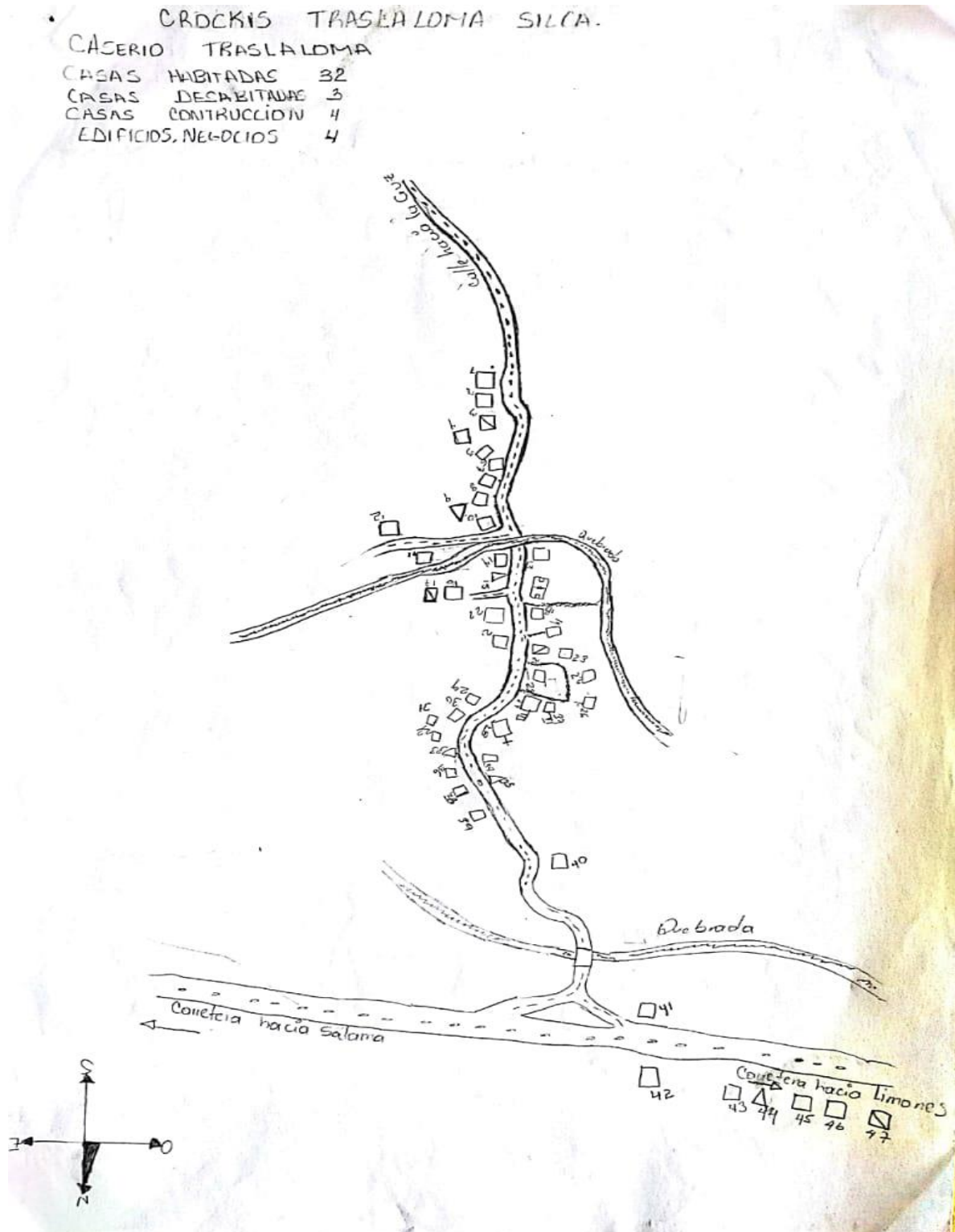
CASERIO LA ESPERANZA Y PASO DEL TORO



LISTATO DE CASAS Y EDIFICIOS PUBLICOS, CASERIO LA ESPERANZA Y PASO DEL TORO

N°	Nombre	N°	Nombre	N°	Nombre
1	Graciela Matute (des)	39	Celio Zelaya (des)	77	
2	Graciela Matute (des)	40	Luis Gomez	78	
3	Ricardo Zuniga	41	Narciso Chavarria	79	
4	Adalid Murillo	42	Panaderia (neg)	80	
5	Sandra Ordoñez	43	Ramon Figueroa	81	
6	Hermes Hernandez	44	Caseta (neg)	82	
7	Naun Pineda	45	Juan Castro	83	
8	Lidia Pineda	46	Jose Gomez	84	
9	Hermes Hernandez (cons)	47	Juana Gomez	85	
10	Marcos Cartagena (des)	48	Paula Murillo (des)	86	
11	Yimi Chevez (neg)	49	Blanca Gomez	87	
12	Piedad Puerto (des)	50	Danilo Figueroa	88	
13	Ana Cartagena	51	Marcela Gomez	89	
14	Trina Cartagena (des)	52	Marcos Acosta	90	
15	Oscar Calix (cons)	53	Paula Murillo	91	
16	Virgilio Barahona	54	Gerardo Antunez (cons)	92	
17	Rafael Chavez	55	Escuela (e.p)	93	
18	Virgilio Barahona	56	Kevin Matute	94	
19	Iglesia (e.p)	57	Romelio Contreras	95	
20	Lourdes Diaz	58	Centro de Salud (e.p)	96	
21	Rosaura Cartagena	59	Presentacion Cartagena	97	
22	Mirian Lobo	60	Manuel Lagos (des)	98	
23	Iglesia (e.p)	61	Manuel Lagos	99	
24	Margarita Chavez	62	Enma Bellosa	100	
25	Adelso Chavez (des)	63	Cesar Cruz (des)	101	
26	Anabel Gomez	64	Alfredo Torres (des)	102	
27	Antonio Lobo	65	Leonel Medina	103	
28	Nulbia Lobo (cons)	66	Ulua (des)	104	
29	Nelson Lobo (des)	67		105	
30	Gustavo Chavez	68		106	
31	Miguel Galeano	69		107	
32	Vidal Castro	70		108	
33	Lorena Ortega (des)	71		109	
34	Antonio Gimenez	72		110	
35	Luis Gonzales	73		111	
36	Ovilson Matute (des)	74		112	
37	Ruth Castro	75		113	
38	Pastor Cartagena (des)	76		114	

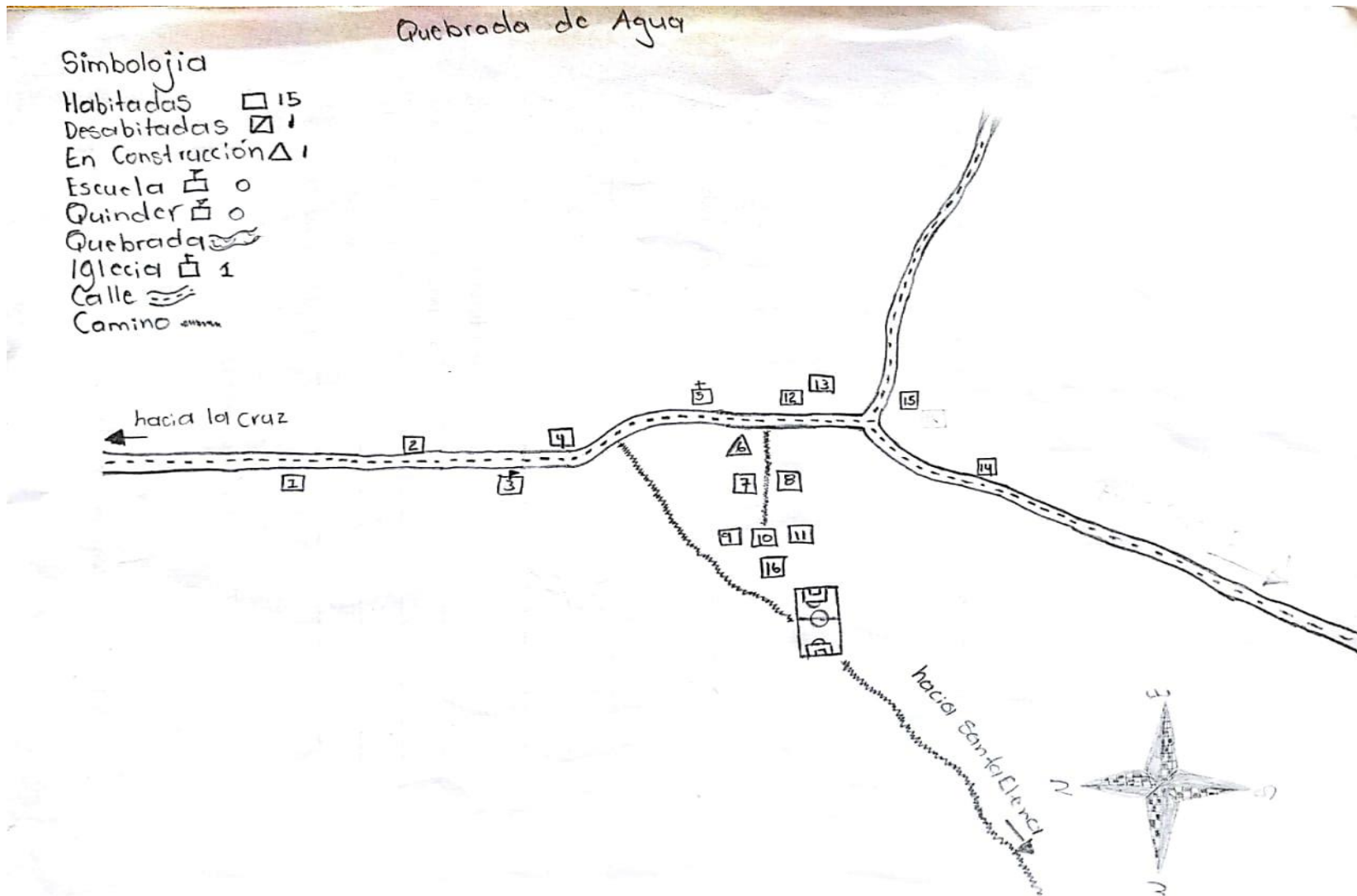
CASERIO DE TRAS LA LOMA



LISTADO DE CASAS Y E.P, CASERIO DE TRAS LA LOMA

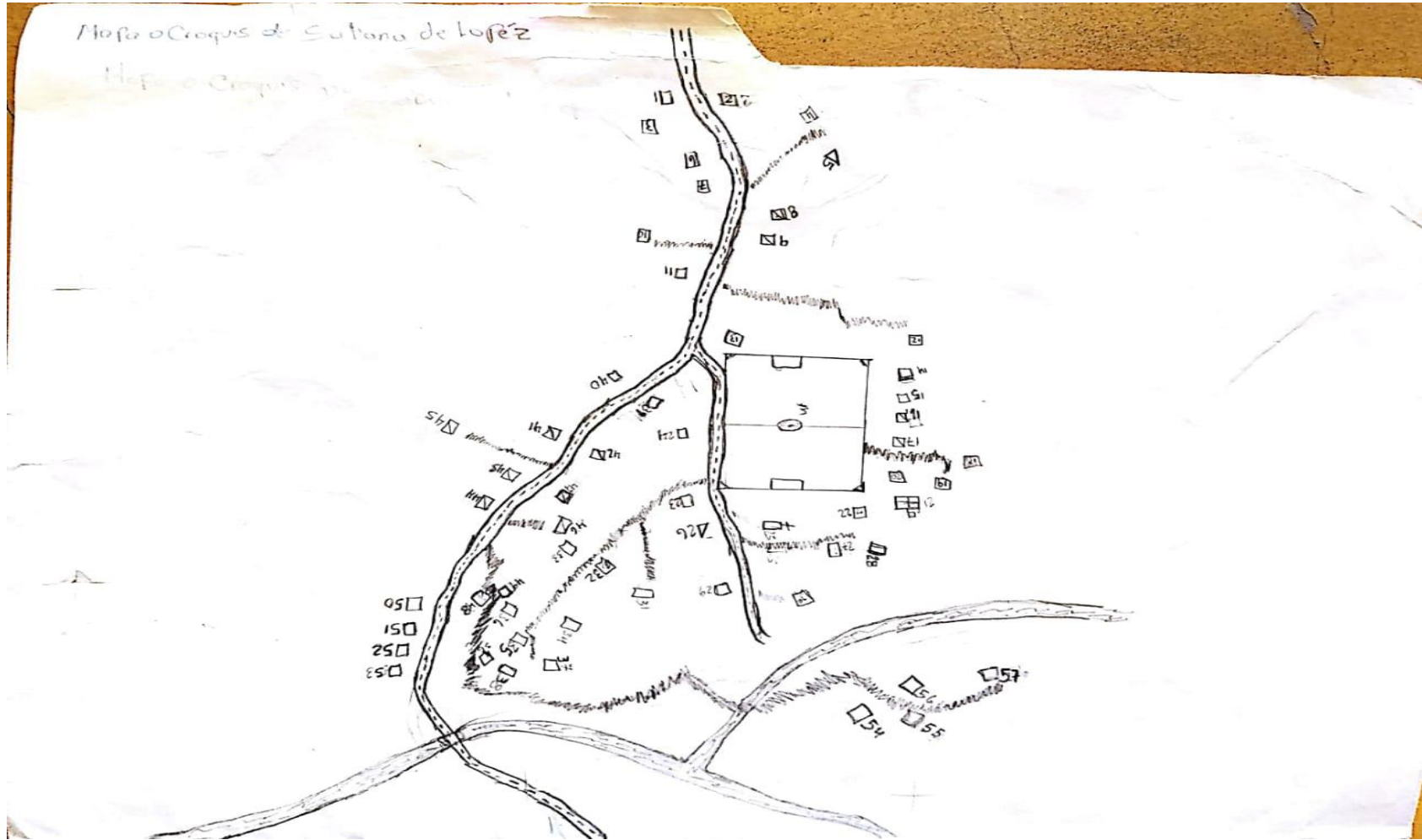
N°	Nombre	N°	Nombre
1	Oscar Zelaya	24	Carlos Barahona
2	Oscar Torres	25	Ofilia Barahona
3	Lizandro Solis (des)	26	Saira Ruiz
4	Reynaldo Barralaga	27	Escuela Bayardo Paguada (e.p)
5	Lincol Barralaga	28	Iglesia Cruzadas (e.p)
6	Ondina Barralaga	29	Vicente Garcia
7	Keidy Meraz	30	Bernardo Meza
8	Wendy Castro	31	Elin Barahona
9	Alba Castro (cons)	32	Felipe Barahona
10	Santiago Izaguirre	33	Felipe Barahona
11	Ivan Barahona	34	Leticia Torres
12	David Hernandez	35	Yubini Barahona (cons)
13	Rafael Murillo	36	Isabel Barahona
14	Jose Barahona	37	Kinder (e.p)
15	Miguel Barahona	38	Virgilio Barahona
16	David Ortega	39	Miria Barahona
17	Wilian (des)	40	Juan Matute
18	Antonio Barahona	41	Manuel Lizardo
19	Ramon Barahona	42	Ricardo Zuniga
20	Ramiro Barahona (des)	43	Jenny Suazo
21	Estanislao Galeano	44	Alirio Menocal
22	Villares Alexandra (neg)	45	Maximo Gonzales
23	Sandro Brahona	46	Ramiro Suazo (des)

CASERIO QUEBRADA DE AGUA



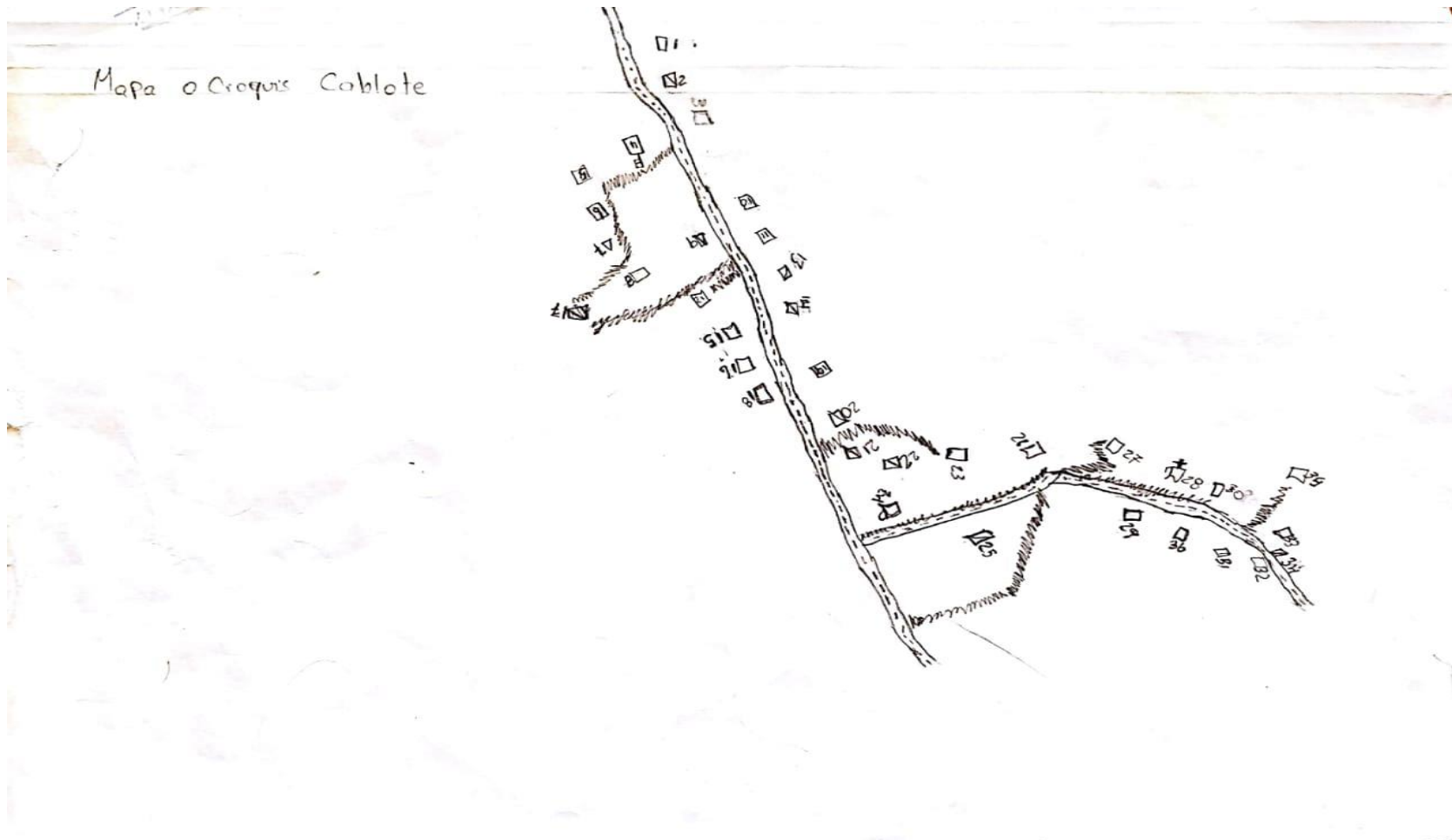
LISTADO DE CASAS Y E.P, CASERIO QUEBRADA DE AGUA			
N°	Nombre	N°	Nombre
1	Antonio Meraz	10	Pacual Medina
2	Javier Medina	11	Wilson Medina
3	Escuala (e.p)	12	Edilberto Medina
4	Ramon Bonilla	13	Angel Zelaya
5	Iglesia Catolica (e.p)	14	Denis Medina
6	Luis Medina (cons)	15	Miguel Medina
7	Denis Zuniga	16	Alex Medina
8	Luis Medina	17	Wilfredo Medina
9	Manuela Urraco	18	

CAERIO DE SABANA DE LOPEZ



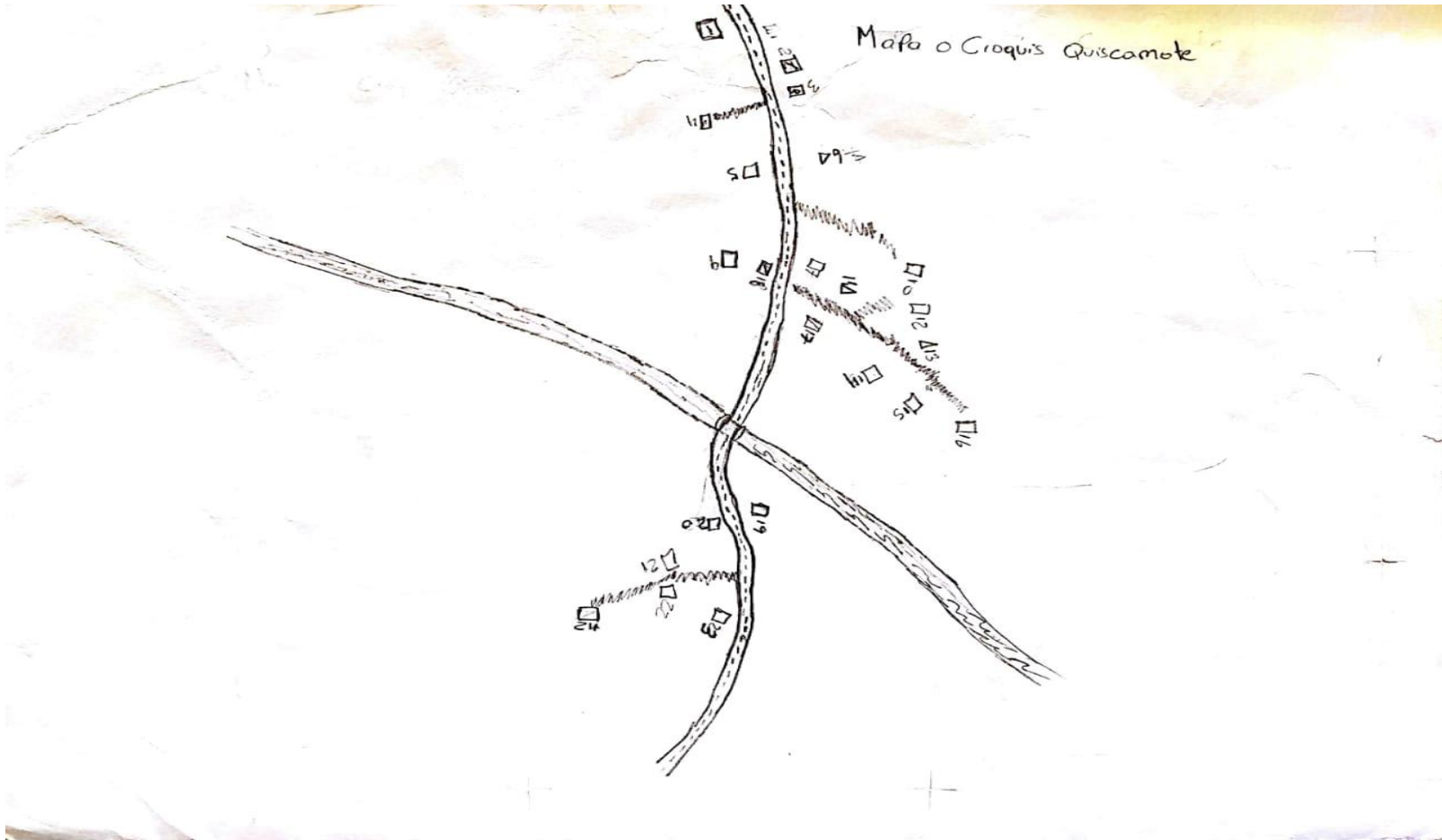
LISTADO DE CASAS Y E.P, CASERIO DE SABANA DE LOPEZ			
N°	Nombre	N°	Nombre
1	Luisa del Carmen Diaz	24	Julio Escalante
2	Elio Escalante	25	Ivan Matute
3	Ramon Zelaya	26	Escuela (e.p)
4	Rufino Escalante	27	Santos Escalante (des)
5	Santos Escalante	28	Luis Guifarro
6	Iglesia Evangelica (e.p)	29	Jose Medina
7	Santos Escalante	30	Pedro Escalante
8	Dolores Turcios	31	Maria Gonzales
9	Blas Escalante	32	Zenia Escalante
10	Julian Escalante	33	Angela Barralaga
11	Marina Carias	34	Duglas Gonzales
12	Oscar Escalante	35	Yani Herrera
13	Rutilio Escalante	36	Andres Inestroza
14	Marco Caballero	37	Edin Reynel
15	Cilia Lopez	38	Pedro Matute
16	Selvin Acosta	39	Hector Escalante
17	Manuel Matute	40	Wilson Caseres
18	Yuli Andrade	41	Joel Carias (des)
19	Roger Cardoza	42	
20	Carlos Acosta	43	
21	Milsa Chirinos	44	
22	Santa Inestroza	45	
23	Milton Cardoza	46	

CASERIO EL CAULOTE



LISTADO DE CASAS Y E.P, CASERIO EL CAULOTE			
N°	Nombre	N°	Nombre
1	Lidia Cardoza	24	Melida Cardoza (des)
2	Jesus Andrade (des)	25	Walter Chirinos
3	Abrahan Cardoza	26	Dora Chirinos (des)
4	Escuela (e.p)	27	Senaida Chirinos
5	Bernardo Chirinos	28	
6	Carmen Inestroza	29	
7	Santos Chirinos (cons)	30	
8	Santos Chirinos	31	
9	Santiago Varela (des)	32	
10	Santiago Varela	33	
11	Mariana Villatoro	34	
12	Darwin Murillo	35	
13	Baryan Murillo (des)	36	
14	Doralina Lopez	37	
15	Jesus Andrade	38	
16	Iglesia evangelica (e.p)	39	
17	Leonardo Meza	40	
18	Gustavo Murillo (des)	41	
19	Jiuver Matute	42	
20	Jose Matute (des)	43	
21	Oscar Matute (des)	44	
22	Oscar Murillo	45	
23	Santos Cardoza	46	

CASERIO EL QUIZCAMOTE



LISTADO DE CASAS Y E.P, CASERIO EL QUIZCAMOTE

N°	Nombre	N°	Nombre
1	Doris Castro	13	Justa Ruiz (cons)
2	Lidia Varela (des)	14	Melvin Varela
3	Lidia Varela	15	Marvin Matute
4	Santos Varela	16	Mercedes Turcios
5	Lizandro Varela	17	Mario Varela (des)
6	Marvin Matute (cons)	18	Maria Varea (des)
7	Dimas Matute	19	Juana Varela
8	Marvin Matute	20	Rufino Matute
9	Sandra Lopez	21	Rosario Galvez
10	Justa Ruiz	22	Mario Galvez
11	Joel Matute (cons)	23	
12	Leonardo Galvez	24	

INSTRUMENTO CENSAL

Municipalidad de Humaya, Comayagua
Encuesta para establecer Línea Base Demográfica y Socioeconómica
(A nivel de hogar)

Estimado señor (a): El propósito de la presente encuesta es determinar la situación socioeconómica de su comunidad y el municipio, mediante la identificación de información específica que nos permita elaborar los indicadores principales para medir dichas condiciones en diversas áreas que son básicas para conocer el nivel de desarrollo o pobreza de la comunidad, por tal razón le estamos solicitando nos regale unos minutos de su valioso tiempo para contestarnos unas breves preguntas.

DATOS GENERALES

1. Nombre del encuestador: _____ 2. No. de boleta: _____
 3. Colonia: _____ 4. Barrio: _____
 5. Aldea: _____ 6. Caserío: _____
 7. Nombre del entrevistado: _____ No. De Identidad _____
 8. No. ubicación de la vivienda: _____ 9. Lugar de Origen: _____
 10. No. de personas que viven en la vivienda: _____ 11. Personas de 1 año en adelante: _____ Identidades _____

A. Demográfico

12. Clasificación de personas por rangos de edades y sexo:

No.	Rangos de Edades	No. de personas	Sexo		Saben leer y escribir	
			F	M	F	M
1	Menores de 1 año					
2	De 1 a 4 años					
3	De 5 a 6 años					
4	De 7 a 12 años					
5	De 13 a 15 años					
6	De 16 a 18 años					
7	De 19 a 23 años					
8	De 24 a 30 años					
9	De 31 a 40 años					
10	De 41 a 50 años					
11	De 51 a 64 años					
12	De 65 años y más					

20. Se manifestaron en algún miembro de su familia las siguientes enfermedades, durante el 2011 (Cantidad):

No.	Tipo de enfermedad	Se manifestó		Sexo		Asistencia		
		Sí	No	M	F	Publica	Privada	Propia
1	Infecciones respiratorias agudas							
2	Dengue clásico							
3	Paludismo							
4	Dengue hemorrágico							
5	Chagas							
6	Alcoholismo							
7	Discapacidad en Niños (1-18 años)							
8	Tuberculosis							
9	Cáncer							
10	Diarreas							
11	De la Piel							
12	Otros:							

13. Cuántas madres solteras hay en el hogar: _____

14. Cuántos niños (a) nacieron en la familia durante 2011:

Cantidad	Sexo		Edad de la madre
	M	F	

B. Salud

15. Quien atendió el parto:

1. Enfermera 4. Ella sola
 2. Partera 5. El marido
 3. Médico 6. Otra persona

16. Hubo alguna muerte materna durante el parto o post parto en la familia en el 2011:
 1. Sí → Cuántos: _____ 2. No

17. Planifica la familia con su pareja: 1. Sí 2. No

18. Tipo de método que usa:

1. Ritmo 4. Preservativo
 2. DIU 5. Inyección
 3. Pastilla 6. Operación Sexo: M ___ F ___

19. Se murió en la familia un niño(a) menor de 5 años en el 2011:
 1. Sí → Cuántos: _____ 2. No

Sexo	Causa	
		M

D. Seguridad

32. Conoce usted casos de violencia intrafamiliar en el barrio en el último año: 1. Sí → Cuántos: _____ 2. No

33. Le ha sucedido algún caso de violencia a usted o su familia

34. Se siente seguro aquí en la comunidad? Si ___ No ___

35. Está dispuesto a pagar una tasa de seguridad en la comunidad? Si ___ No ___

36. Cuanto estaría dispuesto a pagar mensualmente: _____

C. Vivienda

21. Tipo de vivienda en uso:

1. Casa
 2. Apartamento independiente
 3. Local No habitacional
 4. Cuarto mesón (cuarterías)
 5. Casa improvisada

22. Material de construcción de las Paredes (Predominante):

1. Adobe 4. Madera
 2. Bloque 5. Desperdicios
 3. Bahareque 6. Ladrillo

23. Tenencia de la vivienda:

1. Propia totalmente pagada Dominio: _____ Sexo: _____
 2. Propia pagando Plano: _____ Escritura: _____ Céd: _____ M ___ F ___ Ambos ___
 3. Alquilada
 4. Prestada

24. Cuáles son los problemas principales de la vivienda (Apreciación de encuestador):

1. No tiene repello Externo: _____ Interno: _____
 2. Piso de tierra
 3. Falta de cielo falso 4. Techo en mal estado
 5. Problemas estructurales 6. Ninguno

25. Condiciones de la vivienda (Apreciación de encuestador):

1. Buena 1. Electricidad
 2. Regular 2. Gas volátil (chimbo)
 3. Mala 3. Gas (kerosén)
 4. Leña

26. ¿Frecuentemente que utilizan para cocinar?

27. ¿Cuántas piezas tiene esta vivienda? (Excluye la cocina pero no el baño) / _ / _ / _

28. ¿Cuántos baños tiene? / _ / _ / _

29. ¿Cuántas piezas se utilizan como dormitorio? / _ / _ / _

30. ¿Cuántas familias viven en esta casa? / _ / _ / _

31. Ha emigrado algún miembro de su hogar:
 1. Sí → Cuántos: _____ Sexo: M ___ F ___ 1. No
 2. Dentro del país 3. Otro país

E. Educación

37. Situación educativa actual, e igualdad entre los sexos, de las personas en edad escolar (de 4 a 23 años: _____)

No.	Nombre	Sexo		Edad	Grado que actualmente cursan o cursaron											Estudia ahora			
		F	M		PE	1	2	3	4	5	6	B	D	U	Si	No			
1																			
2																			
3																			
4																			
5																			
6																			
7																			
8																			
9																			
10																			

38. Tiene computador en su vivienda?
 Si: Portátil _____ Escritorio _____ No _____

39. Cuantos en su familia saben utilizar una computadora: _____

F. Fuerza de trabajo e ingresos

40. Profesión u oficio e ingresos de los miembros de la familia en edad de trabajar (de 10 años en adelante: _____)

No.	Nombre	Ultimo año cursado	Sexo		Estado Civil					Edad	Profesión u oficio	Ocupación actual	Trabaja		Ingresos mensuales (Lps.)	
			F	M	S	C	D	UL	Si				No			
1																
2																
3																
4																
5																
6																
7																
8																
9																
10																

41. Alguien de la familia ha obtenido algún tipo de préstamo:
 Si: _____ No: _____
 Sexo: M _____ F _____

42. Recibe remesas:
 1. Si 2. No

43. Cuanto Lps.:

No.	Rango
1	0.01 - 1000.00
2	1000.01 - 2000.00
3	2000.01 y mas.

44. Cuantos son los ingresos mensuales familiares:

No.	Rangos (Lps.)
1	de 1,000.00
2	1,001 - 2,000
3	2,001 - 4,000
4	4,001 - 8,000
5	8,001 - 12,000
6	12,001 - 20,000
7	20,001 - 30,000
8	30,001 - 50,000
9	50,001 y mas.

45. Desde su percepción los ingresos familiares ajustan para alimentarse los:
 1. 1 tiempo
 2. 2 tiempos
 3. 1 tiempo

46. Trabaja por cuenta propia la tierra alguien en la familia:
 1. Si 2. No
 Cuantos: _____ Sexo: M _____ F _____

47. Tipo de tenencia de la tierra:
 1. Propia totalmente pagada Dominio Pleno: _____ Útil: _____
 2. Propia pagando
 3. Alquilada
 4. Prestada
 5. En litigio
 6. Comunal
 7. No Tiene

48. Se producen alimentos en la familia:
 1. Si 2. No -> pase preg. 50

49. Produce suficientes alimentos para autoconsumo:
 1. Si 2. No

50. De los alimentos que producen obtienen excedentes para la venta:
 1. Si 2. No

G. Participación y expectativas

51. Cuantos hombres de la familia participan en organizaciones: _____

52. Cuantas mujeres de la familia participan en organizaciones: _____

H. Servicios Públicos

53. En la casa que habita existen los siguientes servicios públicos:

No.	Servicios Públicos	Los reciben		Días a la semana reciben servicios
		Si	No	
1	Agua de pozo propio			
2	Agua domiciliar de pozo comunal			
3	Acarrea agua de río o quebrada			
4	Agua domiciliar por acueducto			
5	Agua llave pública / fuente			
6	Reservorio de agua lluvia			
7	Servicio Sanitario			
8	Usa la letrina			
9	Recolección de basura			
10	Aseo de calles			
11	Energía eléctrica domiciliar			
12	Teléfono (Honduras)			
13	Teléfono (Celular)			
14	Alumbrado Público			
15	Iluminación de Calles			

Nota: Los datos estadísticos se elaboraron a partir de la información del tiempo que nos ha brindado. Muchas Gracias
 Significado Siglas: ODM = Objetivos de desarrollo del milenio ERP = Estrategia de Reducción de la Pobreza M = Masculino F = Femenino

GALERIA FOTOGRAFICA

SILCA PUEBLO DE TRADICIONES

Actividades FERIALES



IMÁGENES PROYECTOS EN EL MUNICIPIO DE SILCA



